LIBRARY
1 ... 1942
WEATHER BUREAU

Täglicher Wetterbericht

des Deutschen Reichswetterdienstes
Herausgegeben von der Deutschen Seewarte
Verlagsort Hamburg

LIBRARY
N.O.A.A.
U.S. Dept. of Commerce
QC
983
.T34
1944

hrgang: 69 Nr. 275

Sonntag, den 1. Oktober 1944

Erläuterung: Die Beobachtungen sind sämtlich in der Form der 1935 in Warschau beschlossenen Einheitsschlüssel wiedergegeben. Kurze Erläuterungen zu den einzelnen Ziffern werden zu Beginn jedes Vierteljahres beigegeben. Ausführlich finden sie sich in „Anweisung zur Verzifferung von Wettermeldungen", herausgegeben vom Reichsluftfahrtministerium. Alle Zeitangaben in DGZ.

Deutschland			Gestern 14 Uhr					Gestern 19 Uhr						Heute 2 Uhr					Heute 8 Uhr					
...stationen: ...orte o	Höhe m	JJJ	CC_{LM}	$wwVhN_h$	DDFWN	PPPTT	UC_Happ	CC_{LM}	$wwVhN_h$	DDFWN	PPPTT	UC_Happ	RR $\frac{T_xT_x}{SV_{so}}$ E	CC_{LM}	$wwVhN_h$	DDFWN	PPPTT	UC_Happ	CC_{LM}	$wwVhN_h$	DDFWN	PPPTT	UC_Happ	RR $\frac{T_nT_n}{SV_{so}}$ E
...burg-Fu.	18	403	86	25453	24527	16814	76209	86	81744	22726	18112	86004	97160	5x	12076	14266	17110	0x704	57	62534	00038	15009	0x704	95071
...sburg/Fgh.	41	400	5x	02845	59685	14213	6x210	24	02842	24424	15412	92301	01160						57	05655	16238	14008	0x805	97090
	28	460	24	25844	55795	13212	63309							5x	52478	22228	16710	9x701	5x	05654	16228	14709	9x60x	91020
...nemünde o	1	406						17	01872	20304	16212	74504	06440	00	02990	18224	16109	86704	5x	05767	16127	15398	2x805	00170
...na o	1	464	87	25845	57687	12412	90204	24	02852	24404	15012	7230x	95560	54	02853	20525	16109	80x00	57	02864	16220	15309	9x804	00230
...terland	16	461	30	25745	59705	14712	70210	24	02744	24425	15213	75901	97140	50	05744	24428	15012	27702	62	03733	26228	13710	8x705	97100
...oland o	50	465						37	10935	24527	17315	6x701	93590	21	05855	24588	16413	97905	82	62854	20288	14412	7x804	93121
...um o	6	401						30	10853	27284	18315	85901	97180	51	03765	20328	17312	83806	52	05754	20768	15111	0x806	05261
...nen	4	442						8x	02857	28129	18214	7x200	00160	53	05753	18165	17409	00904	54	62x75	20149	15309	0x802	93081
...thorn	22	402	30	02856	24425	18716	67302	74	12866	27127	-	70302	40170						57	03659	16153	15109	0x804	90071
...old	178	187	8x	05535	22567	12313	8x301																	
...nover	51	421	81	05744	21368	18015	0x102	44	02754	22125	18415	70300	93170	5x	05617	20128	17611	9x806	5x	05468	00028	15510	0x705	80100
...deburg	45	408	8x	05644	22488	14215	7x504	5x	05649	22427	19414	7x401	00150	50	05675	22525	17911	9x705	62	08445	00028	16411	9x804	97111
...n	123	437																						
	48	436	50	22745	24147	20215	70702												xx	67109	04124	13011	2x307	-
...en	202	407																						
	265	049	5x	05658	13242	22512	0x701							57	05755	14228	20515	9x709						
...el	289	351	5x	22628	18468	20810	9x301																	
...kfurt/M.	111	412	5x	05648	13328	22612	3x902	5x	05657	20227	-	00908	99060	54	05558	20228	19413	9x708						
...brücken	189	441	52	21665	10258	24412	8x901							54	05755	14228	20513	9x709						
...nberg	315	426						4x	02875	24227	23014	7x301	97150	5x	05657	16123	22012	8x906	5x	02850	28232	14310	8x604	03160
...enbad	538	516																						
...ßburg	151	219	5x	05758	24228	23614	7x505	50	02965	16167	22715	70300	-	5x	05457	00027	21012	9x704	51	05455	24128	16610	9x605	00020
...lingen	427	443	57	02855	20206	23814	5x700	5x	02867	00027	22414	7x603	00160	5x	03768	00028	24110	9x805	5x	05776	00024	17709	9x505	00040
...drichshf.	400	444																						
...nchen	528	414	10	01763	20103	24413	60802	00	01790	24100	22715	54804	00160	04	05690	16202	23005	80408	00	04990	18201	20601	01405	00010
...sbruck	573	507	10	05772	20103	23714	51702	00	01890	00002	21612	69402	00160	01	47990	00000	25501	00705						
...inemünde o	3	455	52	05654	22465	14914	9030x							00	02830	10225	17908	06501	57	05756	16226	16204	0x507	[illegible]
...ttin	1	404	5x	05435	14268	16811	9x405							50	22774	40125	18909	92000	54	85566	14127	16200	0x807	84070
...row	70	450	57	05755	24357	15515	7x101	54	02853	26185	17412	70306	91151	57	62856	20123	16709	5x200	xx	57309	10139	13509	0x505	21081
...rlin	48	440	52	05735	20568	18013	7x501	51	05754	20225	15714	72402	98150	55	05464	14127	18903	0x80x	5x	11345	12123	16209	0x807	97080
...hkeuditz	131	449	51	05755	22368	20015	7x703	52	05655	22425	20115	85402	97130	5x	05565	16823	15010	0x706						
...urt	320	646	51	02755	55527	20414	7x107	5x	05755	20328	27512	8x403	00140	50	05503	16112	19510	9x868	72	81754	16102	14211	9x906	30102
...esden	230	410	5x	02466	22426	19816	4x603	5x	05658	22368	20414	7x402	97170	5x	05655	18228	10012	2x802	5x	0550X	42105	10815	0x606	00110
...uen	449	458																						
...g	363	669	00	01890	22625	22015	42704	04	01890	20303	19814	51902	-	5x	05775	20428	21211	75605	04	[illegible]	[illegible]	[illegible]	[illegible]	[illegible]
...weis	408	670	80	06890	00000	22914	60905	50	01890	20202	21712	61502	-						10	[illegible]	[illegible]	[illegible]	[illegible]	[illegible]
...ütz	263	676	00	01890	30202	23416	41402	00	01890	32204	21614	55603	-	00	05790	30126	22406	84706	54	[illegible]	[illegible]	[illegible]	[illegible]	[illegible]
...sau	302	865	10	25653	12103	26111	70802																	
...zburg	434	508	10	05765	00003	24713	60704	00	02890	00024	23313	52601	00150	00	05610	00000	23606	80707	00	01710	12100	20104	80206	00020
...en	157	501	14	05753	26504	23014	11804	04	05790	24303	22514	50401	-						04	05660	[illegible]	[illegible]	[illegible]	00040
...az	334	505	51	02873	18125	22115	50706	04	02890	12103	21514	60303	-	05	05490	05005	22806	40803	57	06573	00027	[illegible]	[illegible]	[illegible]
...lagenfurt	449	502	27	02961	50045	23212	-	07	02890	28126	21812	7x500	-	41	05660	30128	22508	94004	07	05600	00028	14908	[illegible]	06030
...genweide o	7	429	4x	05658	20458	14411	7x500												97	05480	[illegible]	[illegible]	[illegible]	[illegible]
...nzig	15	405	57	05795	20522	14413	51796							04	01890	17263	12309	96502	24	[illegible]	[illegible]	[illegible]	96262	[illegible]
...gsberg	20	422	57	22874	51526	15914	51710	5x	02765	53667	14714	51501	97160											
...iel o	3	447	5x	05753	16528	14313	6x805	52	02525	20608	13213	81604	05551	51	02747	60477	15013	[illegible]	24	[illegible]	[illegible]	[illegible]	[illegible]	[illegible]
...n	47	551						5x	05779	20328	15116	41201	07180	00	05690	22124	19703	95202						
...n	99	552	05	02890	51725	18617	46806	5x	01758	22403	19312	3x304	97170	01	05690	22124	[illegible]	96200	05	43310	02045	[illegible]	[illegible]	00060
...nberg/Schl.	148	420	04	01790	12324	18518	46806	52	22744	24308	19713	31605	97180	03	02790	18127	18410	2x509	57	07005	[illegible]	[illegible]	[illegible]	05060
...eslau	117	411	04	01893	18403	20017	41802	04	02210	20325	20113	66501	00120	51	05558	00028	20411	7x501	57	05505	16126	19111	72702	00100
...oiwitz	255	454	10	05463	22203	21516	40705	00	02490	22153	21012	55001	20160	00	05490	00024	22504	95001	00	02410	12102	10006	02604	30010
...arschau	107	556	14	01863	22403	-	-																	
...alystok	135	565																						
...zmannstadt	176	557	00	01890	18402	21116	34808	05	02790	18205	19913	46604	00170	5x	02777	18127	20609	81603	54	05664	08125	20506	92704	00050
...blin	203	559																						
...akau	216	561	14	05761	08704	22414	55705	04	05690	08101	21512	72701	00150	00	08410	21145	22604	96201	1x	44609	30142	20102	0x703	00020
...mberg	330	571																						

...rgstationen:	Höhe m	JJJ	CC_{LM}	$wwVhN_h$	DDFWN	PPPTT	UC_Happ	CC_{LM}	$wwVhN_h$	DDFWN	PPPTT	UC_Happ	$R_tR_tT_xT_xE$	CC_{LM}	$wwVhN_h$	DDFWN	PPPTT	UC_Happ	CC_{LM}	$wwVhN_h$	DDFWN	PPPTT	UC_Happ	$R_tR_tT_nT_nE$
...nnblick	3106	503	04	01963	32403	98957	70406	04	02962	32504	99050	72402	-	04	01923	14505	98554	01904	02	02940	25326	[illegible]	90302	-
...gspitze	2962	416	00	01990	32101	13053	31202	00	01990	32103	13153	31201	00039	00	00990	04700	1182	20406	04	01990	14502	09152	42704	07529
		506	07	02910	04546	65900	70601							50	05732	08305	65001	56707						
...hneekoppe	1602	428	00	02833	57714	46303	64302	59	02734	24524	40303	96401	00540	07	42740	22546	40204	9x901	1x	46124	17449	38003	0x906	00031
...erkogel	1577	862	20	07844	20114	44403	70501																	
...dberg/Sch.	1493	427	15	01934	07306	65907	77201	4x	41009	30129	55405	8x801	00070	04	02990	16525	55005	99199						
...öckl	1446	511						04	05790	24214	63702	70300	-	04	05790	20204	63503	90802						
...zer	1214	519												00	50793	24203	82205	95705	54	05244	[illegible]	[illegible]	50705	[illegible]
...telberg	1213	419	50	05744	57726	82608	66205	51	05748	24522	82406	0x401	00091	xx	46009	22549	82706	0x601	4x	46009	22543	78706	0x706	60051
...nisgründe	1166	561	5x	02354	18227	10907	8x303	52	61725	20229	89607	0x802	97041	5x	04748	18229	87504	0x806	4x	46104	18259	78406	0x806	00058
...ken	1141	418	xx	67009	22449	88205	0x203	xx	46009	22043	89006	01202	02061	xx	46009	22549	88305	0x303	xx	47099	22449	35605	0x705	07041
...erkuppe	923	423	xx	67909	20439	14105	0x404	xx	46009	20269	14307	5x401	02080	xx	67004	26369	12408	0x905						
...sberg	915	445	xx	46009	31859	11004	0x302	xx	47009	51569	11906	5x302	90044						xx	46409	51769	06527	0x707	04071
...ler Asten	840	417	xx	46009	22449	14908	00301												51	67242	10146	14706	0x807	-
...berg/Ts.	801	424						xx	48009	24519	-	00400	-											
...ilt	673	397																						

Berichtigungen

...träge vom gestrige Tage 30.9.44. 8h: 01862 62645 22668 03609 8x308 07461, 06630 02844 20546 97273 88604 24481, 2h: 60550 01971 17501 04307 60105.

078895

Sämtliche Karten des „Täglich
weiteren) nach der von der Z
bereichten Erlaß R.M.

Wetterlage von gestern: **Sonnabend, 30. Sept. 1944.**

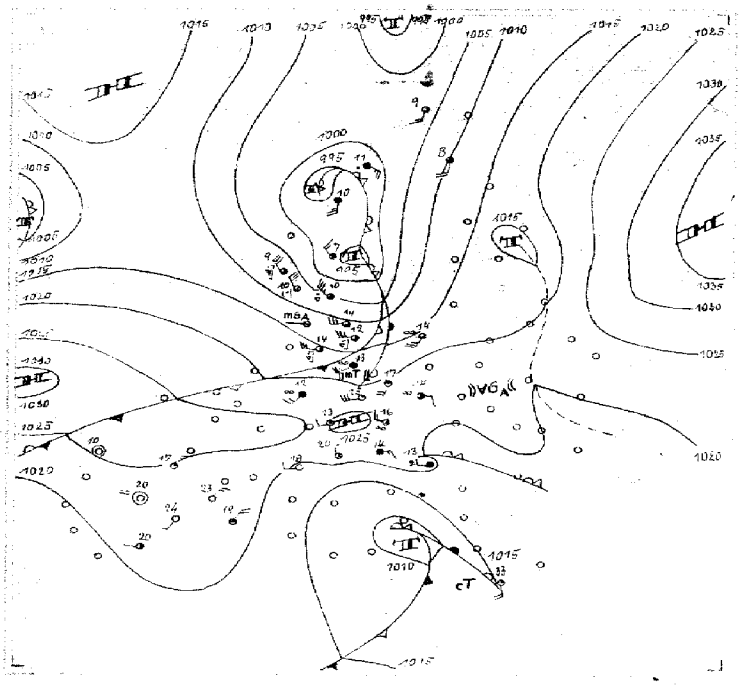

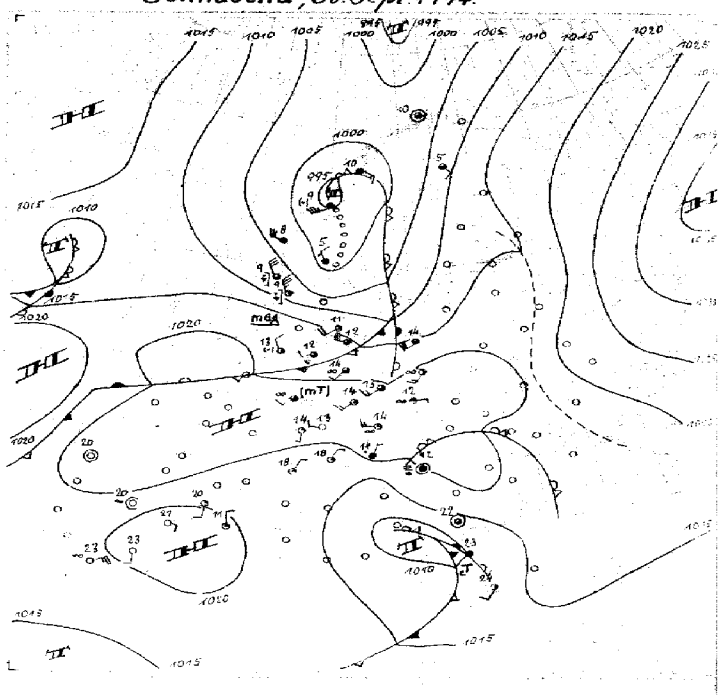

Sonntag, 1. Oktober 1944

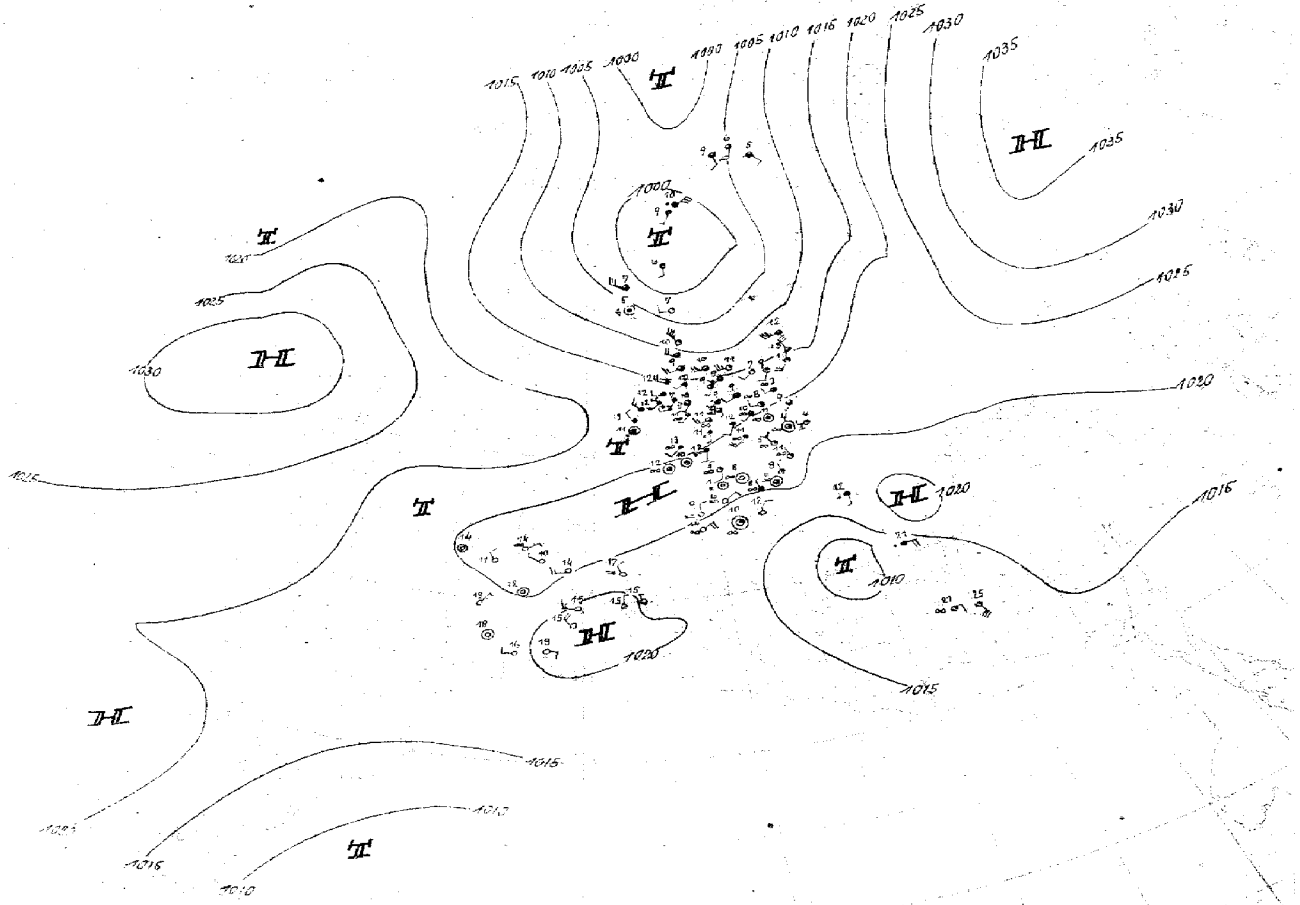

2 Uhr M.1:40000000 (60. Breitengrad)

Nr. 275

Höhen-Aufstiege

1. Teil

Sonntag den 1. Oktober 1944

Schlüssel:
Kenngruppe:
I I I G G $H_aH_aE_aT_tT_t$
$Q_1Q_2Q_3Q_4E_a$ $s_1s_2s_3$ G G } $Ha_4Ha_4Ha_4Hr_1Hr_1$ $Hr_2Hr_3Hr_4Hr_5z_k$
Q L L L L y y 9 G G
Hauptisobarenflächen $Ha_4Ha_4Ta_4Ta_4Ua_4$ $Ha_4Ha_4Ta_4Ta_4Ua_4$ $Ha_7Ha_7Ta_7Ta_7Ua_7$ ... $Ha_8Ha_8Ta_8Ta_8Ua_8$ $Ha_9Ha_9Ta_9Ta_9Ua_9$ $Ha_0Ha_0Ta_0Ta_0Ua_0$ $H_nH_nT_nT_nU_n$
Markante Punkte $P_tP_tTTU_t$ $P_tP_tTTU_t$ ...
Pseudopot. Temperatur $9Q_1Q_2Q_3Q_4$ $Q_5Q_6Q_7Q_8Q_9$ $Q_1Q_2Q_3Q_4Q_5$ IIIPiPi

Ort (Kennziffer, Höhe)	Tromsö 008 102 m	Drontheim 017 50 m	Bergen 022 85 m	Kjeller 041 m	Bodö 210	Hanstholm 183 27 m	Reval 475 3 m	Kraanward 845 80 m	Schimsk 356	Riga 420 14 m	Gerdauen 319	Gotenhafen 560 3 m	Swinemünde 405	Nest 1.10 266	Helgoland 455 42 m	Emden 154	Helder 197	Leeuwarden 010
yy G_2G_2	30.17		30.17	30.17	30.17	30.17					30.17		30.16	30.16		30.16	30.16	30.17
TT 41	-		-	-	-	-					-52		-	-		-	-	-
TT 96	-49		-	-44	-49	-45					-52		-	-		-53	-	-55
TT 225	-54		-44	-42	-53	-42					-48		-52	-53		-53	-55	-54
TT 300	-48		-48	-46	-48	-42					-43		-43	-42		-42	-42	4 -42
TT 400	7 -31		-43	9 -37	-36	9 -35					-28		-29	5 -30		8 -28	-28	4 -28
TT 500	9 39-20		-29	8 32-25	5 35-22	5 31-25					6 43-16		-18	5 40-19		6 45-17	-17	5 41-18
TT 600	7 36-11		6 22-20	9 29-16	6 37-10	25-17					5 43-6		-10	6 37-10		6 40-9	-8	5 39-8
TT 700	7 33-4		-13	9 28-8	8 28-8	-10					5 35-1		-4	5 34-1		9 -6	-1	5 34-1
TT 800	8 14-1		-5	9 24-3	9 24-3	24-2					4 28+3		+1	0 32+1		9 +0	+0	8 32+1
TT 900	8 26+5		+1	8 22+3	8 28+6	7 24+5					3 24+9		+7	0 34+7		9 29+6	+6	0 19+5
950	25		-	24	28	25					26		-	33		32	-	31
T_tT_t Boden	23+3		21+4	23+3	26+4	30+10					29+4		34+11	31+10		32+11	32+9	37+9
H_nH_n 41	-		-	-	-	(2194)					2185		-	-		(2170)	-	(2170)
Ha_1Ha_1 96	1613		-	1621	1669	1637					1645		-	(1650)		1633	-	1633
Ha_2Ha_2 225	1069		1053	1061	1059	1075					1099		1088	1091		1097	1098	1096
Ha_3Ha_3 300	886		865	871	879	885					913		903	905		910	915	910
Ha_4Ha_4 400	694		678	682	688	692					716		708	710		712	718	714
Ha_5Ha_5 500	535		526	527	532	536					555		548	551		552	557	554
Ha_6Ha_6 600	400		398	395	398	404					418		413	415		416	421	418
Ha_7Ha_7 700	282		282	179	281	289					299		295	297		298	302	297
Ha_8Ha_8 800	178		181	176	178	187					194		192	193		194	197	194
Ha_9Ha_9 900	85		89	84	85	94					100		98	99		100	104	100
Ha_0Ha_0 1000	0.1		5.1	-1.3	-0.4	8.4					13.0		12.2	12.7		14.8	17.7	14.9
Hr_0 41/96	-		-	-	-	(557)					540		-	-		(537)	-	(537)
Hr_1 96/225	545		-	560	550	562					546		-	(539)		536	-	537
Hr_2 225/500	533		527	534	527	539					544		540	541		545	541	542
Hr_5 500/1000	535		521	528	533	528					542		536	538		537	539	539
Markante Punkte $P_tP_tTTU_t$	-		-	-	-	-					-		-	-		-	17521	-
	-		-	-	-	-					-		-	-		-	20621	-
	-		-	-	-	-					-		-	-		-	24511	-
	-		-	-	-	-					-		-	15531		-	27921	-
	-		18941	-	-	07961					-		-	18531		06531	36821	-
	08991		27951	-	10991	27931					03521		-	21521		16531	38821	13561
	15491		32681	-	14971	33911					10521		21521	45755		19551	44721	14521
	20511		36971	10941	21991	52732					15501		26501	53635		22541	51661	15751
	25551		47821	15951	25581	55722					17591		56631	65651		36849	74021	45731
	56647		55558	26911	65608	66611					27972		73541	71515		37809	79001	55625
	97097		64541	35961	98126	95096					84044		75561	78547		54614	87021	65645
	99087		00097	98097	00126	01129					01165		01139	02129		02139	02157	02148

Ort (Kennziffer, Höhe)	Calais M. 200 5 m	Calais H. 208 25 m	Le Havre 230 19 m	Cherbourg 206 12 m	Brest Charsuit 220 30 m	St. Nazaire	El Grove 380	Paris 215 49 m	Essen Mühlheim 437	Saarbrücken	Berlin 1446	Frankfurt 412	Erfurt 646 326 m	Berlin 440 57 m	Neuruppin 214	Lindenberg 475 124 m
yy G_2G_2							30.16		30.16	30.17	30.17	30.17	30.17	30.18	30.17	30.15
TT 41							-		-	-	-	-	-	-	-	-
TT 96							-		-		-53	-	-55	-52	-	-
TT 225							-51		-52	-53	-54	-	-54	-55	-	-
TT 300							-39		-39	-40	-41	-	-42	-40	-	-
TT 400							-22		2 -26	-24	-27	-	-27	-26	-	-
TT 500							35-15		5 35-14	-12	5 46-15	3 43-15	3 47-15	4 43-15	5 41-17	4 44-14
TT 600							41-8		3 40-8	-3	6 40-7	3 40-6	1 42-7	5 35-5	4 35-10	4 38-8
TT 700							39+5		3 35-1	-0	5 37-0	4 37+1	9 45+1	2 40-2	2 34-1	8 36-2
TT 800							37+12		6 37+2	+0	7 32+5	8 32+2	3 34+0	4 38+10	2 30-1	5 38-4
TT 900							3 51+17		4 36+9	+8	6 19+7	8 35+9	5 36+5	4 38+10	4 32+8	4 36+8
950							51		37	-	30	34	34	30	31	28
T_tT_t Boden							46+6		37+12	38+12	34-10	33+10	36+9	35+8	37+9	22+5
H_nH_n 41							-		-	-	-	-	-	-	-	-
Ha_1Ha_1 96							(1650)		-	(1643)	1633	-	1627	1624	-	-
Ha_2Ha_2 225							1135		1109	1115	1101	-	1106	1105	-	-
Ha_3Ha_3 300							944		922	927	915	-	919	918	-	-
Ha_4Ha_4 400							742		723	728	718	-	720	720	-	-
Ha_5Ha_5 500							577		561	564	557	561	560	559	552	556
Ha_6Ha_6 600							437		423	425	420	423	424	421	419	419
Ha_7Ha_7 700							315		303	304	300	304	303	301	297	300
Ha_8Ha_8 800							206		197	199	195	196	198	196	193	195
Ha_9Ha_9 900							[illegible]		103	105	101	104	105	101	100	101
Ha_0Ha_0 1000							19.4		16.1	19.2	14.6	18.5	19.5	14.9	13.8	15.0
Hr_0 41/96							-		-	-	-	-	-	-	-	-
Hr_1 96/225							(514)		-	(528)	532		533	539	-	-
Hr_2 225/500							558		549	551	544		544	546	-	-
Hr_5 500/1000							558		545	543	542	543	543	544	538	541
Markante Punkte $P_tP_tTTU_t$							16671		-	-	-	-	10581	-	-	-
							27901		-	-	-	-	15591	-	-	48683
							36781		-	-	-	-	17501	-	-	66544
							43691		-	-	-	-	[illegible]	-	-	69549
							46661		-	14561	10561	-	[illegible]	-	-	74618
							53591		10551	19561	12571	-	42518	-	50672	77010
							58529		36791	24531	18561	47682	[illegible]	09521	55613	81646
							64631		38751	54831	21561	77014	[illegible]	18591	[illegible]	82050
							73041		[illegible]	66501	71055	73540	[illegible]	56586	77022	85050
							87148		67772	[illegible]	73317	46057	[illegible]	23537	21540	92108
							93172		[illegible]	71531	75546	81086	[illegible]	15092	84020	93687
							01234		01156	99121	[illegible]	01144	[illegible]	01108	[illegible]	09156

Klartexte (Wetter):

Hamburg: ×

Münster: ×

Frankfurt: [illegible]

Lindenberg: [illegible]

Breslau:

Ort (Kennziffer, Höhe)	Belgrad 701	Bukarest 575	Konstanza 582 12 m	Saloniki 73? 1 m	Rom 322 3 m	Athen 700 100 m	Kanea 737 14 m	Rhodos 658 55 m	Budapest 54?	Konstanza 582 12 m	Belgrad 701	[illegible] 732	Sete 224	Friedrichshafen	München 404 526 m	Klagenfurt 502	Wien 501 157 m	[illegible] 5?1	Minsk 887	[illegible] 176	[illegible] 417 120 m
yy G_2G_2	01.05					01.04	01.05	01.05	30.16		30.17	30.17		30.17	30.15	30.17	30.17	30.1?		30.1?	
TT 41	-					-	-	-	-		-	-		-51	-	-	-	-			
TT 96	-					-	-	-	-		-	-58		-5?	-	-58				-5?	
TT 225	-59					-	-53	-55	-57		-55	-58		-51		-53	-5?	-5?		-5?	
TT 300	-47					-	-39	-39	-43		-40	-40		-41		-4?	[illegible]	-4?		-4?	
TT 400	-26					-25	2 -24	-21	-37		-35	-32		-3?		[illegible]				-3?	
TT 500	9 50-14					-13	6 49-10	45-14	-15		[illegible]	7 40-10		[illegible]	[illegible]	45-1?	[illegible]	[illegible]		46-13	
TT 600	9 49-5					-5	8 51+0	5-4	-6		[illegible]	43		5 48-3	[illegible]	[illegible]	[illegible]	[illegible]		[illegible]	
TT 700	0 54-2					7 49-3	1 51-8	5 51+5	+5		7 46+0	4 40+1		5 42+7	5 40+?	[illegible]	[illegible]	[illegible]		[illegible]	
TT 800	0 47+7					9 53+10	4 +16	44+14	+6		44+6	5 32+4		5 37+5	32+6	[illegible]	[illegible]	[illegible]		[illegible]	
TT 900	0 44+11					+11	9 51+21	43+24	+7		34+9	30+9		35+10	34-10	[illegible]	[illegible]	5 ?8+9		25+5	
950	39					-	50	-	-		35	32		35	36	42	[illegible]	[illegible]		27	
T_tT_t Boden	33+11					42+13	53+17	47+17	35+7		35+12	24+6		35+5	36+8	30+7	[illegible]	[illegible]		30+4	
H_nH_n 41	-					-	-	-	-		-	-		2180	-	-	-	-		-	
Ha_1Ha_1 96	-					-	-	(1639)	-		-	1637		1644	-	1643	-	1632		1663	
Ha_2Ha_2 225	1106					-	1119	1121	1104		1110	1105		1118	-	1113	1104	1105		1105	
Ha_3Ha_3 300	922					-	932	930	920		924	918		928	-	916	92?	921		916	
Ha_4Ha_4 400	724					721	732	721	721		725	721		729	-	720	724	724		719	
Ha_5Ha_5 500	562					558	569	569	559		563	560		562	566	55?	562	563		557	
Ha_6Ha_6 600	423					420	424	430	421		424	423		427	427	422	424	424		430	
Ha_7Ha_7 700	303					300	306	310	302		304	304		306	306	303	304	304		301	
Ha_8Ha_8 800	196					193	196	200	196		198	198		200	200	198	198	199		190	
Ha_9Ha_9 900	100					97	97	104	101		103	103		105	105	104	104	103		102	
Ha_0Ha_0 1000	13.7					9.4	6.4	10.?	13.7		17.0	16.6		18.5	18.4	17.8	17.3	17.0		15.9	
Hr_0 41/96	-					-	-	-	-		-	-		536			-	-		-	
Hr_1 96/225	-					-	-	(518)	-		-	533		529	-	531		528		548	
Hr_2 225/500	544						550	552	545		547	545		550	-	554	542	542		547	
Hr_5 500/1000	548					549	561	559	544		546	543		548	548	541	544	546		541	
Markante Punkte $P_tP_tTTU_t$	-					-	-	-	-		-	-		-	-	-	-	-		-	
	-					-	-	14641	-		-	-		-	-	-	-	-		-	
	-					-	-	18631	-		-	-		03521	-		-	-			
	-					-	-	20601	-		-	-		13571	-		10561	-		10551	
	-					-	-	34835	18611		-	-		17601	50623	10581	20611	-		18521	
	-					-	-	37791	22581		-	-		25811	65014	12581	26511	10591		16031	
	-					35801	-	41741	25541		-	10581		55586	67004	18561	65525	20571		26971	
	-					53591	17511	48626	35841		-	13571		69024	71034	25971	67627	55574		65553	
	-					61541	36814	52614	45701		-	15541		73026	73015	44721	74016	77036		71013	
	-					78091	42712	58564	65511		20611	19541		79056	81044	64559	82064	85095		77022	
	14601					85121	45681	95282	87061		57100	24511		82048	85067	76000	85016	87065		86004	
	01120					01203	00228	99245	00146		01120	02184		95145	96156	96127	00174	03156		00165	

Klartexte (Wetter):

München: ∞¹ 0.6-1.2, ∞° geschichtet 3.3-5.5, im N ab Donau ∞ 7.2 ausgedehnte Sc-Felder, 7/10 Ci fil > Ci, 4/10 Cs [illegible]

Wien: ×

Paris: ×

Vortrag

Karten vom Frühtermin



Höhenwinde: Windgeschwindigkeit in km/h, = 5, = bzw. 50 km/h

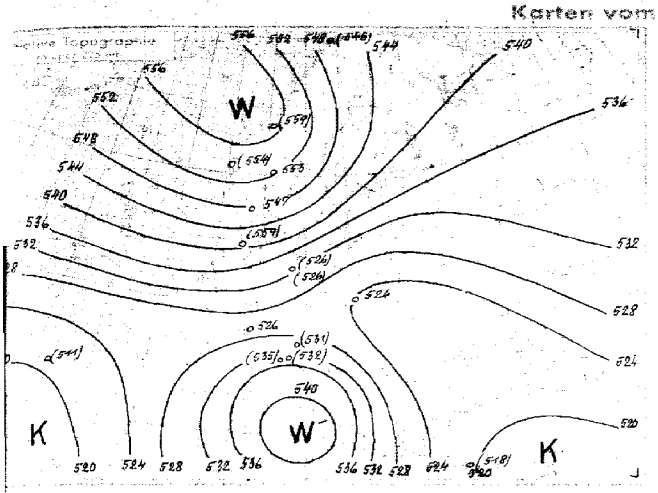

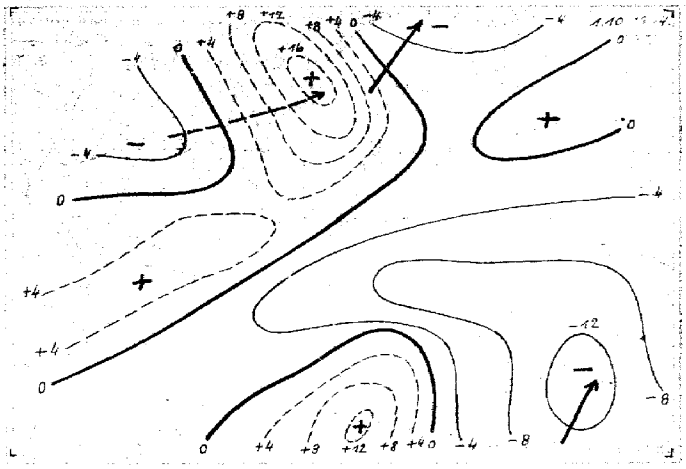

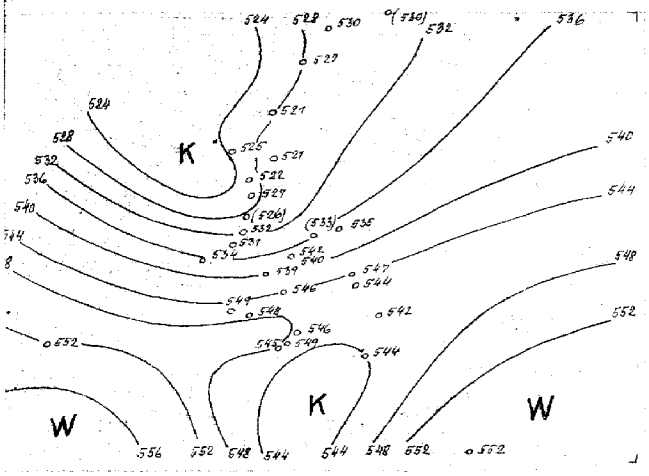

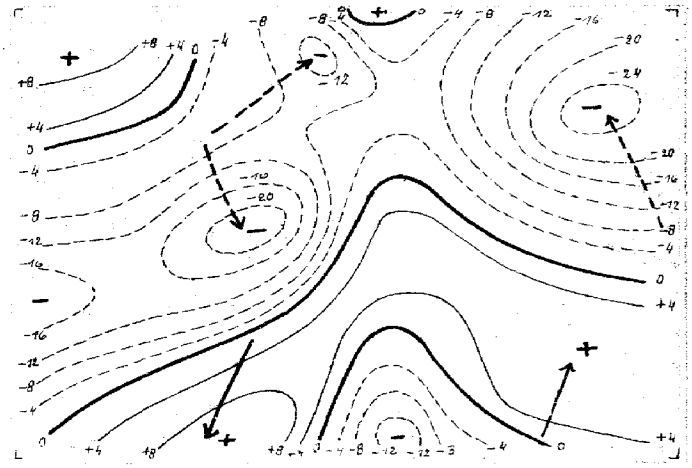

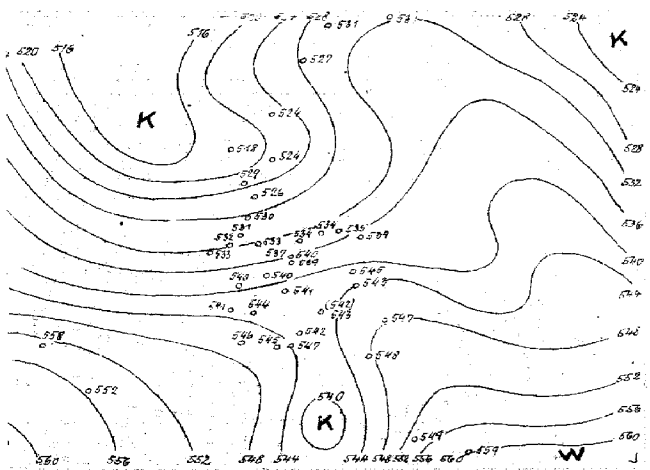

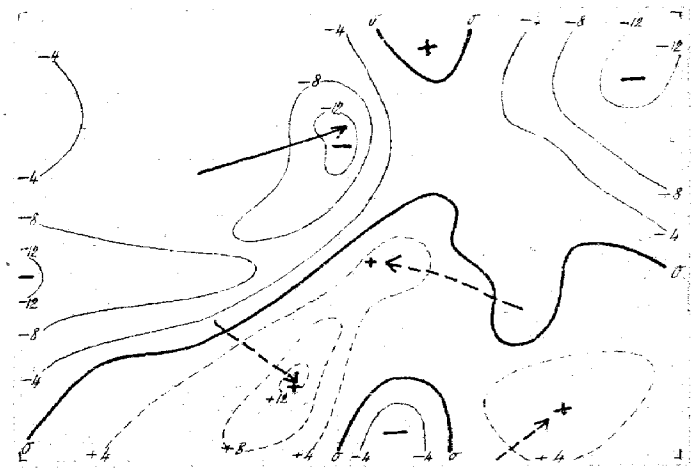

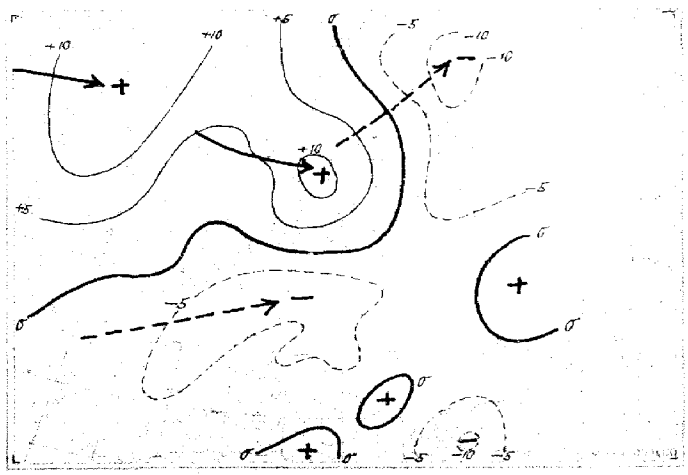

35stündige Bodendruckänderung seit heute 5 Uhr in Millibar

24stündige Bodendruckänderung seit gestern 6 Uhr in Millibar

Nr. 275

Höhen-Aufstiege

2. Teil

Sonntag den 1. Oktober 1944

Oberer Teil: QQTT = Relative Feuchte in 10%, darunter Pseudopot. Temperatur in °C und wahre Temp. (°C) an den Hauptisobarenflächen.
Mittlerer Teil: $H_a H_a H_a$ = Höhen der Hauptisobarenflächen in dyn. Dekametern. $H_r H_r H_r$ = Abstand zwischen 500 u. 1000, 225 u. 500, 96 u. 225, 41 u. 96 mb-Fläche.
Unterer Teil: $P_t P_t T T U_t$ = Druck, Temperatur und Feuchte an den markanten Punkten.

uu = Datum
$G_z G_z$ = Uhrzeit (D.G.Z.)

Klammern zeigen an, daß der Wert durch Verlängerung der Zustandskurve ergänzt ist.

(Humidity values written above the temperatures are given first in the cells, e.g. "8 36 -22".)

Ort	Kennziffer / Höhe	Vadsö	Tromsö	Bodö	Rovaniemi	Alakurtti	Kisslink	Vaasa
		708 20 m	008 102 m	010 15 m	607 80 m	111	387 125 m	483
	uu $G_z G_z$	01.04	01.05	01.05				
QQTT	41	-	-	-				
QQTT	96	-	-	-				
QQTT	225	-54	-	-52				
QQTT	300	-44	-50	-49				
QQTT	400	-34	-33	-36				
QQTT	500	8 36 -22	-23	5 31 -25				
QQTT	600	8 33 -14	-15	5 27 -16				
QQTT	700	9 30 -7	-4	6 25 -8				
QQTT	800	7 27 -2	+0	7 24 -2				
QQTT	900	9 26 +4	+2	9 22 +2				
QQ	950	26	-	24				
QQT_sT_s	Boden	21 +2	21 +3	22 +4				
$H_a H_a H_a$	41	-	-	-				
$H_a H_a H_a$	96	(1606)	-	-				
$H_a H_a H_a$	225	1060	(1060)	1053				
$H_a H_a H_a$	300	879	885	872				
$H_a H_a H_a$	400	687	693	681				
$H_a H_a H_a$	500	550	536	526				
$H_a H_a H_a$	600	397	402	394				
$H_a H_a H_a$	700	280	286	278				
$H_a H_a H_a$	800	177	182	176				
$H_a H_a H_a$	900	84	89	84				
$H_a H_a H_a$	1000	-1.1	4.4	-1.0				
$H_r H_r$	41/96	-	-	-				
$H_r H_r$	96/225	(546)	-	-				
$H_r H_r$	225/500	530	(530)	527				
$H_r H_r$	500/1000	531	531	527				
$P_tP_tTTU_t$ Markante Punkte		-	-	-				
		-	-	-				
		-	-	-				
		-	-	-				
		24561	14991					
		19561	14997					
		35401	25561	17991				
		51701	55698	21591				
		37021	75555	25521				
		90021	85012	83535				
		97091	97087	98058				
		99059	99086	00088				

Ort	Kennziffer / Höhe	Drontheim	Bergen	Kjeller	Kristiansand	Hanstholm	Blaavandshuk	Helsinki	Aasenistina	Krasnowardeisk	Schimsk	Riga
		017 50 m	022 65 m	041 m	082 30 m	183 27 m	184	481 49 m	610 72 m	845 80 m	338	430 14 m
	uu $G_z G_z$	01.05	01.05	01.05	01.05	01.05	01.06					
QQTT	41	-	-	-	-	-	-					
QQTT	96	-	-	-	-	-53	-					
QQTT	225	-44	-47	-44	-	-50	-					
QQTT	300	-52	-48	-47	-52	-51	-50					
QQTT	400	-39	-41	4 -38	-39	-37	-34					
QQTT	500	2 30 -26	24 -32	4 26 -28	-29	2 27 -28	5 32 -24					
QQTT	600	7 29 -18	8 22 -21	4 27 -18	-18	4 25 -17	4 27 -16					
QQTT	700	-10	7 18 -13	5 22 -10	-10	-10	5 25 -8					
QQTT	800	-7	8 -6	4 21 -3	-4	27 -4	6 26 +0					
QQTT	900	8 17 -3	0 17 -1	9 20 +3	+1	0 24 +3	9 28 +5					
QQ	950	13	17	18	-	26	28					
QQT_sT_s	Boden	15 +0	17 +3	25 -1	18 +3	25 +8	24 +6					
$H_a H_a H_a$	41	-	-	-	-	(1569)	-					
$H_a H_a H_a$	96	(1610)	(1604)	(1613)	-	1609	-					
$H_a H_a H_a$	225	1051	1050	1060	(1059)	1062	(1066)					
$H_a H_a H_a$	300	866	864	873	878	879	888					
$H_a H_a H_a$	400	679	677	683	689	690	697					
$H_a H_a H_a$	500	524	525	529	536	536	541					
$H_a H_a H_a$	600	392	396	398	405	404	408					
$H_a H_a H_a$	700	277	282	283	291	289	292					
$H_a H_a H_a$	800	176	181	181	183	187	189					
$H_a H_a H_a$	900	84	90	89	92	94	96					
$H_a H_a H_a$	1000	0.8	6.8	4.5	7.8	9.8	10.5					
$H_r H_r$	41/96	-	-	-	-	(540)	-					
$H_r H_r$	96/225	(559)	(554)	553	-	547	-					
$H_r H_r$	225/500	527	525	531	522	527	(526)					
$H_r H_r$	500/1000	524	518	524	529	526	530					
$P_tP_tTTU_t$ Markante Punkte		-	-	-	-	-	-					
		15944	12961	-	-	-	-					
		23949	32981	-	-	-	-					
		28931	35971	-	-	-	-					
		32581	46851	11601	-	-	-					
		45804	48841	15571	-	-	-					
		56704	59728	26991	27541	07521	-					
		71591	86356	47794	31511	19971	24551					
		78590	74618	75575	37921	27531	45771					
		85549	85518	84006	53251	33971	55603					
		98509	95011	96656	97051	63655	99127					
		00058	01059	98047	01059	01090	01108					

Ort	Kennziffer / Höhe	Gerdauen	Gotenhafen	Swinemünde	Nest i/Pomm.	Hamburg	Helgoland	Emden	Helder
		319 m	500 3 m	456	266	403 12 m	485 42 m	154 1 m	297
	uu $G_z G_z$	01.05	01.04	01.05	01.04	01.07	01.10	01.05	01.04
QQTT	41	-	-	-	-	-	-	-	-
QQTT	96	-	-	-	-	-	-	-	-
QQTT	225	-	-58	-	-	-	-48	-51	-52
QQTT	300	-43	-47	-46	-47	-	-43	-51	-47
QQTT	400	-29	5 -30	-30	4 -32	-	-30	6 -33	-32
QQTT	500	4 42 -17	8 42 -19	44 -29	4 39 -19	9 40 -20	3 36 -16	3 38 -21	-22
QQTT	600	4 36 -8	6 38 -10	6 36 -10	4 34 -11	9 36 -12	4 30 -14	7 32 -14	-12
QQTT	700	4 32 -2	-7	29 -7	3 26 -6	4 27 -8	-7	-9	-7
QQTT	800	5 27 +2	6 22 -1	29 -2	6 23 -2	9 26 -2	25 -3	9 -3	-2
QQTT	900	6 26 +7	7 24 +6	27 +4	9 25 +4	0 29 +5	9 25 +4	9 30 +6	+4
QQ	950	25	26	24	27	29	27	28	38
QQT_sT_s	Boden	22 +7	22 +7	27 +7	21 +6	31 +10	27 +7	26 +9	28 +10
$H_a H_a H_a$	41	-	-	-	-	-	-	-	-
$H_a H_a H_a$	96	-	-	-	-	-	(1631)	-	-
$H_a H_a H_a$	225	-	1084	-	(1081)	-	1072	1076	1084
$H_a H_a H_a$	300	909	902	912	899	-	895	894	902
$H_a H_a H_a$	400	713	709	718	707	-	699	708	709
$H_a H_a H_a$	500	553	549	548	548	545	540	545	550
$H_a H_a H_a$	600	417	413	412	413	410	407	410	415
$H_a H_a H_a$	700	298	296	295	296	296	290	294	298
$H_a H_a H_a$	800	193	193	192	192	191	189	192	195
$H_a H_a H_a$	900	100	99	99	100	98	95	98	102
$H_a H_a H_a$	1000	14.3	13.8	14.0	14.4	12.4	9.3	12.9	16.6
$H_r H_r$	41/96	-	-	-	-	-	-	-	-
$H_r H_r$	96/225	-	-	-	-	-	(559)	-	-
$H_r H_r$	225/500	-	535	-	(533)	-	532	531	534
$H_r H_r$	500/1000	539	535	534	534	533	527	532	533
$P_tP_tTTU_t$ Markante Punkte		-	12581	-	-	-	11961	16511	-
		-	24561	-	-	-	25971	22521	-
		-	26511	29971	-	-	27941	25521	-
		-	33931	38831	-	47749	27951	29544	-
		-	43752	45736	-	59600	28951	41816	-
		-	83585	49691	-	61609	44751	56667	-
		-	76551	52681	24571	62618	47741	57667	-
		-	82016	62597	55654	63608	66591	66618	-
		-	86041	66587	67565	65626	72561	73581	21521
		28951	97091	69588	73554	78540	76551	78531	25561
		98098	00081	16081	98108	98108	95007	79541	52661
		01089	02099	02090	02079	01110	01118	02110	02190

Ort	Kennziffer / Höhe	Hoek v. Holl.	Calais M.	Calais H.	Le Havre	Cherbourg	Brest-Chateau	St. Nazaire	El Grove
		206 1 m	208 6 m	208 25 m	230 119 m	205 119 m	220 30 m		360
	uu $G_z G_z$								01.04
QQTT	41								-
QQTT	96								-
QQTT	225								-53
QQTT	300								-39
QQTT	400								-23
QQTT	500								-12
QQTT	600								+1
QQTT	700								+7
QQTT	800								+13
QQTT	900								+16
QQ	950								-
QQT_sT_s	Boden								34 +10
$H_a H_a H_a$	41								-
$H_a H_a H_a$	96								(1639)
$H_a H_a H_a$	225								1128
$H_a H_a H_a$	300								941
$H_a H_a H_a$	400								740
$H_a H_a H_a$	500								574
$H_a H_a H_a$	600								435
$H_a H_a H_a$	700								323
$H_a H_a H_a$	800								204
$H_a H_a H_a$	900								106
$H_a H_a H_a$	1000								17.9
$H_r H_r$	41/96								-
$H_r H_r$	96/225								(577)
$H_r H_r$	225/500								552
$H_r H_r$	500/1000								558
$P_tP_tTTU_t$ Markante Punkte									-
									-
									14671
									16671
									17461
									27961
									37761
									47724
									45675
									66051
									97791
									01147

Klartexte (heute):

Hamburg: oo 2.2-0.3, oo 2.4-2.6, 7/10 Sc 2.5-4.7, 10/10 As ing 3.8-5.8, 5.8->01 [illegible], >01 7/10 Ci, Cs.

Münster: ×

Frankfurt: oo° 0.6, 4/10 Sc 0.6-1.1, 3/10 Sc bes. i. W, 9/10 Ac 3.2-3.4, 3/10 Ac lent., As rings am Hor., 4/10 Ci u. Cs-Streifen > 01 (5.8) bes. i. Wu. E.

Neuruppin: ≡, 7/10 St 0.4-1.2 vorw. i. W u. N, 6/10 Sc 1.5-2.3, 9/10 As 2.7-3.3, 7/10 As 5.1-7.5, 3/10 Ci > 01 vorw. im E, beim Abstieg in 0.1 4/10 Fs.

Lindenberg: Drachenanstieg: 10/10 Sc, St, Sicht 1.5-2.0 km, Bodennebel.

Breslau: ×

Ort	Kennziffer / Höhe	Madrid	Limoges	Paris	Münster	Frankfurt	Erfurt	Berlin	Berlin	Neuruppin	Lindenberg	Breslau	Warschau	Pilsen
		353 667 m	190	215 49 m	367 52 m	412 111 m	646 320 m	440 57 m	440 57 m	214	425 122 m	411 120 m	556 104 m	666
	uu $G_z G_z$	01.07				01.07	01.05	01.05	01.05	01.07	01.08			01.06
QQTT	41	-				-	-	-	-	-	-			-
QQTT	96					-	-	-	-	-	-			-
QQTT	225	-				-	-	-56	-57	-	-			-54
QQTT	300	-				-	-44	-42	-42	-	-			-40
QQTT	400	-				-	-32	-29	-30	-	-			-28
QQTT	500	[illegible]				4 42 -17	5 44 -17	5 44 -16	3 45 -12	7 39 -20	-			4 43 -16
QQTT	600	[illegible]				4 38 -6	7 43 -8	5 40 -7	4 37 -6	4 34 -11	-			5 42 -6
QQTT	700	3 42 +5				9 27 -4	8 35 -4	7 36 -2	6 25 -2	9 32 -6	9 34 +5			7 38 -1
QQTT	800	5 45 +11				8 32 +2	4 37 -3	8 30 +1	9 34 -2	9 28 -1	0 34 +1			9 35 +3
QQTT	900	4 43 +12				0 34 +7	0 38 +8	8 23 +8	9 34 +8	9 30 +6	9 29 +7			9 32 +7
QQ	950					32	37	35	36	29	33			26
QQT_sT_s	Boden	24 +[illegible]				31 +11	32 +10	26 +9	24 +8	27 +9	27 +8			22 +4
$H_a H_a H_a$	41	-				-	-	-	-	-	-			-
$H_a H_a H_a$	96	-				-	-	(1623)	(1621)	-	-			-
$H_a H_a H_a$	225	-				-	(1093)	1097	1094	-	-			1102
$H_a H_a H_a$	300	-				-	910	912	909	-	-			915
$H_a H_a H_a$	400	-				-	714	716	714	(709)	-			718
$H_a H_a H_a$	500	559				553	554	555	554	550	-			557
$H_a H_a H_a$	600	431				416	418	418	417	415	416			419
$H_a H_a H_a$	700	319				298	299	300	299	298	298			300
$H_a H_a H_a$	800	203				194	194	196	195	192	194			195
$H_a H_a H_a$	900	104				100	100	102	100	98	100			101
$H_a H_a H_a$	1000	10.8				13.6	13.9	15.6	14.4	13.3	13.9			15.7
$H_r H_r$	41/96					-	-	-	-	-	-			-
$H_r H_r$	96/225					-	-	(525)	(526)	-	-			-
$H_r H_r$	225/500					-	539	542	540	-	-			546
$H_r H_r$	500/1000	532				540	540	540	539	537	-			541
$P_tP_tTTU_t$ Markante Punkte		-				-	-	-	-	-	-			-
		-				47774	-	-	-	-	63573			-
		-				54623	-	-	-	-	66565			-
		-				56434	26511	-	-	-	68570			-
		-				66544	38821	-	-	-	76607			-
		-				67570	42783	-	11581	66569	79000			77601
		63528				74518	46725	-	16551	67579	81020			18671
		65595				77509	65937	15561	70601	78517	91069			20561
		77120				84457	78024	70601	22581	79579	95098			67517
		91293				85059	82044	74547	74534	99118	96090			74528
		93194				85079	86070	95118	97110	00090	99149			92089
		97090				00126	98150	01070	01080	01109	00080			98069

Ort	Kennziffer / Höhe	bei Krakau	Krakau	Debreczen	Wien	Klagenfurt	Wien	bei Friedrichshafen	Freiburg	Marseille	Mailand	Venedig	Görizia
		561	561 216 m	545	501 157 m	502 454 m	501	595	580	231 9 m	302	312 13 m	752 m
	uu $G_z G_z$	01.03	01.05	01.05	01.06	01.05	01.05	01.05	01.05		01.05	01.06	01.05
QQTT	41	-	-	-	-	-	-	-	-		-	-	-
QQTT	96	-	-52	-	-	-	-	-	-		-	-	-
QQTT	225	-53	-57	-59	-	-54	-	-53	-58		-	-55	-50
QQTT	300	-40	-41	-43	-	-42	-	-39	-42		-	-43	-40
QQTT	400	-26	-27	-26	-	7 -25	6 -27	4 -27	-29		-27	3 -25	-26
QQTT	500	-14	2 44 -15	-15	-	6 49 -16	7 45 -16	5 48 -14	5 42 -18		1 44 -13	2 40 -13	3 46 -14
QQTT	600	-4	2 41 -5	-6	8 47 -7	7 46 -5	8 43 -7	6 48 -4	6 42 -7		2 44 -3	-4	9 46 -5
QQTT	700	+1	3 35 +1	-0	8 42 -1	0 40 -2	7 39 -3	6 40 +3	7 49 +8		4 40 +2	37 +1	8 45 +1
QQTT	800	+6	4 33 +6	+7	5 41 +6	0 30 +3	4 35 +6	9 37 +3	32 +1		4 34 -6	38 -3	7 41 +6
QQTT	900	+7	6 26 +7	+12	6 38 +7	8 28 +6	0 32 +9	6 30 +9	8 +9		5 31 +10	32 +8	7 41 +12
QQ	950	-	27	-	39	24	31	18	30		34	29	36
QQT_sT_s	Boden	-	17 +4	35 +11	19 +4	25 +3	16 +3	18 +2	30 +7		22 +6	25 +8	22 +6
$H_a H_a H_a$	41	-	-	-	-	-	-	-	-		-	-	-
$H_a H_a H_a$	96	-	1628	-	-	(1636)	-	(1634)	-		-	(1639)	(1641)
$H_a H_a H_a$	225	1109	1104	1104	-	1105	-	1109	1107		-	1104	1109
$H_a H_a H_a$	300	923	919	921	-	930	(917)	921	913		(921)	920	921
$H_a H_a H_a$	400	725	721	724	-	733	720	723	717		722	722	723
$H_a H_a H_a$	500	562	560	562	(559)	559	559	561	557		561	559	561
$H_a H_a H_a$	600	424	422	425	422	421	422	422	421		422	420	422
$H_a H_a H_a$	700	304	302	305	303	301	303	302	302		302	299	302
$H_a H_a H_a$	800	197	196	199	197	196	197	196	197		195	194	196
$H_a H_a H_a$	900	102	102	103	102	102	102	101	102		100	99	100
$H_a H_a H_a$	1000	16.9	16.8	15.5	16.2	16.7	16.3	17.1	16.4		13.8	13.3	13.6
$H_r H_r$	41/96	-	-	-	-	-	-	-	-		-	-	-
$H_r H_r$	96/225	-	524	-	-	(531)	-	526	-		-	(535)	(532)
$H_r H_r$	225/500	547	546	542	-	546	-	548	549		-	545	549
$H_r H_r$	500/1000	545	543	547	(542)	542	543	544	541		546	545	547
$P_tP_tTTU_t$ Markante Punkte		-	-	-	-	-	-	-	-		-	-	-
		-	-	-	-	-	-	-	-		-	11621	-
		-	-	-	55617	-	-	-	-		-	17601	-
		20561	-	-	56617	-	-	12581	-		-	18601	12617
		15501	-	-	65549	10571	-	10581	-		-	24531	19551
		61531	-	-	66550	20561	-	18621	-		35822	29971	62536
		63641	10591	36821	76047	25521	35841	73027	-		66012	32801	67538
		75041	20591	48661	84074	56586	46546	77010	16581		70054	43702	74863
		83071	75033	52641	89066	64538	82076	84067	21621		86094	65001	76089
		67061	87065	75041	95106	76010	89069	85068	72017		95125	71016	87117
		98091	93107	94141	99107	95059	98118	94078	88097		98117	46111	98127
		99030	99040	00149	00060	96077	00069	99020	95089		00070	[illegible]	[illegible]

Klartexte (heute):

München: ×

Wien: Örtlich Dunstschwaden in 0.05, oo' n.e.z. 1.2, oo° 3.2-3.5, oo° 3.8-5.0, 8/10 Ac 3.5-3.8, darin Eisens. > 01 4/10 Ac, N-Horiz. Cs u. Ci fil, sonst wolk.

Paris: ×

werden ab 1.1.1940 bis auf
gruppe verbreiteter Analyse
39 vom 21.12.1939.

Wetterlage von heute morgen **Sonntag, 1. Oktober 1944** Seite 3

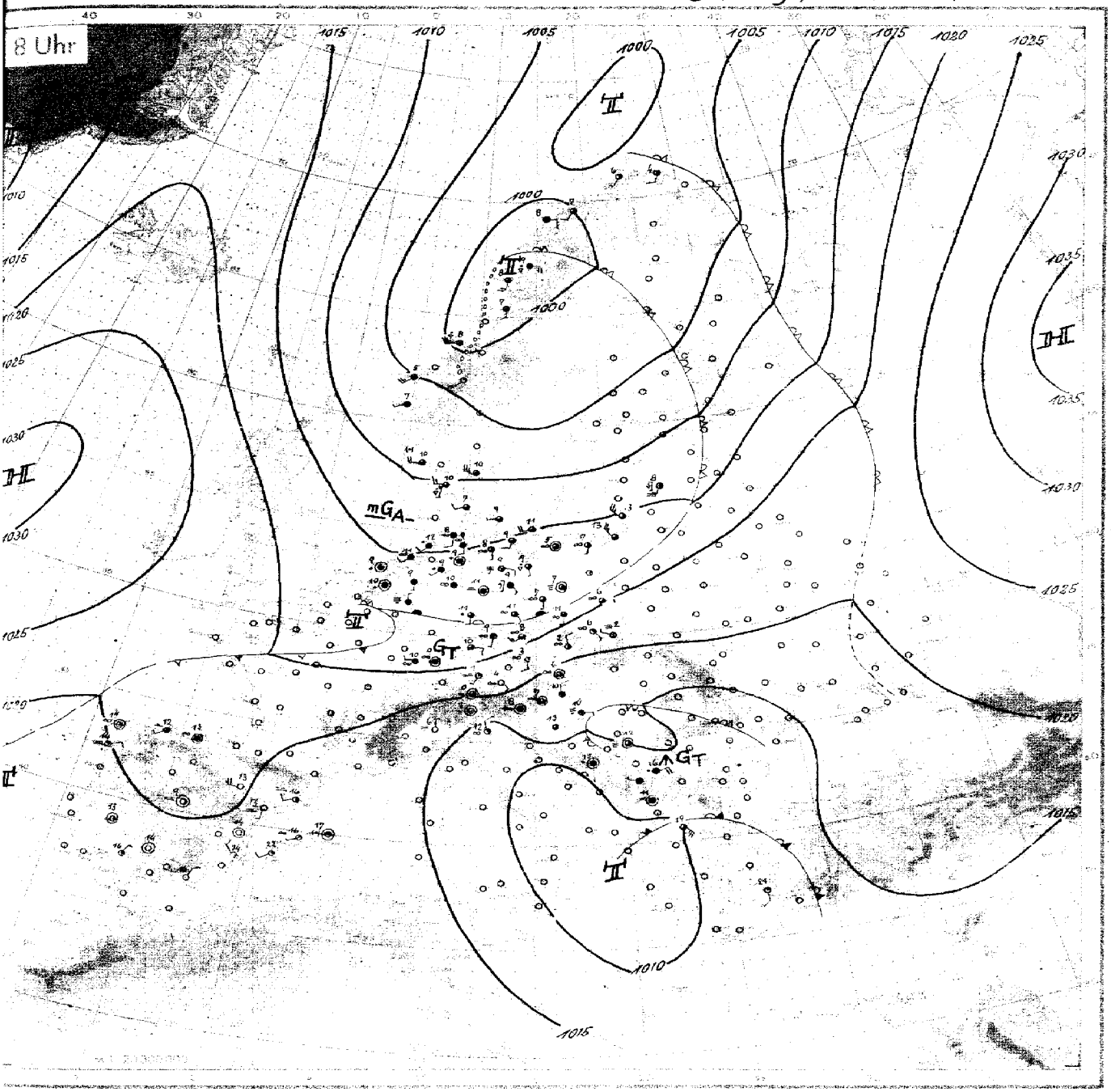

Wetterlage vom **Sonntag,** den **1. Oktober** 44

Auf der Südseite des zur Zentralzyklone gewordenen ehemaligen tropischen Sturmwirbels hat sich die Westdrift bis nach Inner-Jugoslawien durchgesetzt, wo sie vor dem mit dem Kern über dem mittleren Ural stationären Hoch zyklonal umbiegt. Dabei treten im Bereich der zyklonalen Umbiegungsstelle an einer nach Nordfinnland verlaufenden Kaltfrontokklusion verbreitet Niederschläge auf.

Der gestern über der nördlichen Adria gelegene Kaltluftropfen ist nach Kalabrien gezogen. Der zugehörige Höhentief hat mehrfach Abschwächung des Kaltluftropfens noch etwas vertieft. An seiner Vorderseite hat in der Nacht in der divergenten Strömung neuerlich Druckfall eingesetzt und auch das aufgedehnte Niederschlagsgebiet über dem Balkan hat sich mit seiner Intensität bei nur geringer Verlagerung nach Osten gehalten.

Die wesentlichen Vorgänge für eine Umgestaltung der Großwetterlage haben sich aber über dem mitteleuropäischen Raum abgespielt. Dort ist die hinter dem mittelnorwegischen Zentraltief vorspringende Kaltluft über Südskandinavien und der Ostsee mit Abkühlung bis zu 9 Grad rasch auf zwanzig bis über dreißig Grad Kältemaximum vorangekommen. Vor dem Rücksetzen hat sie zäh Widerstand geleistet, nachmittags zur Ostsee am Raum gewonnen. Die Verstärkung der Luftmassengegensätze hat über Mitteleuropa zur Kräftigung der Frontalzone geführt, innerhalb der sich in der Höhe Temperaturgegensätze bis zu 40 Grad bei bis über Gipfelhöhe der Kaltfront reichender, geschlossener Bewölkung ausgebildet haben. Verbreitet hat dabei Druckfall eingesetzt. Eine an der über Westfrankreich zurückschleifenden Kaltfront zur Auslösung gekommene Welle trägt jetzt mit ihrem Regengebiet über der westlichen Nordhälfte. Westlich davon Welle dringt als Keil auf skandinavien vor. Mit der Verlagerung der Okklusion nach Nordosten wird die Frontalzone weiter auf das Festland übergreifen.

Die gestern westlich Irland auf Grund einer in der Luftbildauswertung erkannten Wellenstörung angenommene Störung hat sich als nicht existierend herausgestellt. Der dem Druckfall über Mitteleuropa benachbarte Druckanstieg über Südskandinavien dort im Gegensatz dazu ein wirksamer Faktor des Hochdruckgebiet aufgebaut. Auf seiner Ostseite ist kühle Nordluft in das Gebiet der Nordsee und im Raum der Färöer bzw. Island in die Kaltluft eingesetzt. Der thermische Kontrast ist heute noch scheinbar aber nicht auf längeren Bestand zu erwarten sein. Die Störung zu mindest in ihrem Nordteil, soll nun der neuen südlich Grönland ansetzenden kräftigen Störung abgebaut werden.

gez. Drabert

Zentrale Wetterdienstgruppe.

 Sonntag, den *1. Oktober* 194

Ausland			Gestern 14 Uhr					Gestern 19 Uhr						Heute 2 Uhr					Heute 8 Uhr					
Bodenstationen: Küstenorte ○	Höhe m	JJJ	GC	wwVhN	DDFWN	PPPTT	UCapp	GC	wwVhN	DDFWN	PPPTT	UCapp	RR TxTx SVs E	GC	wwVhN	DDFWN	PPPTT	UCapp	GC	wwVhN	DDFWN	PPPTT	UCapp	RR TxTx SVs E
Vardö ○	12	004																						
Ingöy ○	4	006	54	03?63	12326	03503	7x301	54	02?65	00?2?	03210	7x80?	00290	52	03474	16726	02900	7x806	54	02972	18124	00506	81602	00240
Tromsö ○	102	008	5x	02???	14216	01710	6x301	5x	03908	12122	01208	7x300	00100						54	02976	18227	00207	7x600	00070
Bodö ○	17	010	52	01804	18568	97711	6x202	52	62865	10368	97910	7x300	01121	5x	01868	19668	97310	6x701	81	81955	08468	98409	7x304	94081
Nordöyan ○	37	014	61	05833	16568	96010	7x001	6x	10736	20788	95609	7x903	-											
Krakenes ○	4?	021						8x	92655	26088	04308	9x205	04561	8x	92765	26687	04807	xx300	55	6265x	20588	06005	03401	
Utsira ○	56	028	6?	25754	28685	06209	83310	9x	35854	28685	08309	70105	-						30	02954	288??	08008	80500	24481
Lister ○	9	030	92	10865	28786	07210	65590	90	28964	28784	06300	70204	96550						70	10865	24825	08310	80704	02481
Ferder ○	9	036	84	01923	2?663	48013	50107	20	02964	25624	01813	40300	96491											
Aarhus ○	4?	180						8?	02844	24534	12111	73305	00380	04	02890	22325	13609	90302	54	02843	22229	13307	95901	00180
Kopenhagen ○	1	181	80	02845	24455	16814	60312	40	01385	22493	13411	73308	94180	03	02890	22406	14910	88201	05	02890	22127	14209	96300	00180
Skagen ○	3	182												20	01842	28702	09210	60306	54	02864	26517	29310	70901	00580
Biarritz	29	202																						
Lyon	198	210																						
Paris/Le Brg	46	215																						
Brest	75	220																						
Le Havre ○	119	230																						
Marseille	12	231																						
Nanzig	256	237																						
Châteauroux	153	252																						
La Coubre ○	6	269																						
Helder ○	6	291	14	02?54	26315	19815	73402	24	02754	2831.	111	[illegible]	-	5x	03757	28228	17213	7x808	51	62657	00068	15409	0x902	-
Vlissingen ○	1	292																						
De Bilt	12	293						24	01862	26223	18814	61300		05	04490	16128	18009	9x707	6x	62435	00068	15110	9x709	-
Genua ○	2	305	00	00390	24?00	15615	70303	00	00790	02100	16018	70301	00200	00	05790	39400	16414	60905						
Venedig ○	10	312	00	01790	30111	21580	51904	00	00790	04100	18718	50501	-						04	05790	30203	14212	85807	00170
Zara ○	12	315																						
Rom ○	3	322																						
Brindisi ○	16	331																						
Cagliari ○	35	338																						
Syrakus ○	15	655																						
Madrid	667	353	50	04?20	00???	20?20	40401							00	00790	00000	20612	50903	00	04790	00000	xxx09	80401	-
Almeria ○	65	356	20	01?5?	28124	32120	6070x	00	00990	10200	21023	60502	00290	00	00990	08200	20218	30804	00	00990	02200	18416	60300	00190
Mahon	40	357	10	01790	05415	21119	60902	10	01801	32221	20519	60300	00190	70	01742	00002	19315	80304	70	10343	00013	17817	70802	00140
Barcelona ○	42	358	00	0089?	20200	21821	50803	10	01851	10191	15520	60300	-	00	04790	28200	19917	70905	54	04804	22214	18616	70601	-
La Coruña ○	57	362	20	02490	00000	20810	50803	00	00?90	00000	21620	73755	00?90	00	00890	00000	22714	80002	00	05790	00011	23314	80503	00370
Lissabon	227	384																						
Funchal ○	110	395																						
Pt. Delgada ○	22	396																						
Horta ○	65	398																						
Teneriffa ○	37	400																						
V. Cisneros	6	404																						

Station	Höhe m	JJJ	GC	wwVhN	DDFWN	PPPTT	UCapp	GC	wwVhN	DDFWN	PPPTT	UCapp	RR	GC	wwVhN	DDFWN	PPPTT	UCapp	GC	wwVhN	DDFWN	PPPTT	UCapp	RR
Dorpat	81	476																						
Helsinki	15	481																						
Vaasa	9	483																						
Kuopio	233	484																						
Rovaniemi	90	607																						
Budapest	130	541						07	02864	00024	20514	60401												
Bukarest	92	575																						
Klausenburg	374	590																						
Belgrad	138	701	60	54422	24256	30413	00306	60	57313	00958	20612	00709	-	60	64418	10158	18612	0x808	5x	47137	00067	15412	0x807	-
Sofia	538	720																						
Athen	239	730						07	05890	04122	13923	67204												
Canea (Kreta)	63	737												07	05790	08225	11021	41105						
Tunis	10	080																						
Orel	191	841																						
Don	71	858																						
Minsk	211	887																						
Smolensk	234	889																						
Kiew	185	957																						
Dnjepropetrowsk	62	958																						
Odessa	50	975																						
Mariupol	40	981																						
Sewastopol	8	988																						

Bergstationen	Höhe m	JJJ	GC	wwVhN	DDFWN	PPPTT	UCapp	GC	wwVhN	DDFWN	PPPTT	UCapp	RRTTE	GC	wwVhN	DDFWN	PPPTT	UCapp	GC	wwVhN	DDFWN	PPPTT	UCapp	RRTTE
Mussalla	2926	726																						
Lomnitzer Spitze	2640	685																						
Fanaraken	2072	024	xx	4?109	27589	73164	0x303	xx	83109	28449	73857	00202	03539											
Mt. Ventoux	1900	248																						
Puy de Dôme	1467	246																						
Izana	2367	401																						

yy = Datum G_1G_1 = Uhrzeit (DGZ.)

Höhenwinde (dd vv)

dd = Windrichtung (N = 36) vv = Windgeschwindigkeit in km/Std.

Ort	Friedrichshafen	Nest	Emden	Bergen	Kutno	Elbrove	Skarrzio	Berlin	Friedrichshafen	Belgrad	Pilsen	Mailand	Emden	Gotenhafen	Bornholm
yy G_1G_1	30 17	30 16	30 16	30 17	30 17	30 16	30 17	01 05	01 05	01 05	01 06	01 05	01 05	01 04	01 05
27.0 km	(23.0) 2650														
21.0 ..	(20.0) 30xx				(16.0) 23110										
16.0 ..	3340	(14.5) 2300			(14.0) 2860										
13.0 ..	3530	(11.5) 24110	(12.0) 2830	2630	(11.5) 2930	(12.5) 2470		2090	2760				(12.8) 24100		
11.0 ..	3590	(10.5) 31160	26150	2050	(10.5) 33110	2540	(10.5) 03140	24110	2860	1440	2370		24120		2590
9.0 ..	3550	30150	27140	2730	3480	2630	23120	24150	2550	1230	2350	3430	23120	24120	25130
7.0 ..	3540	27150	27120	2730	2880	2620	0490	2480	2340	1430	2240	3520	(5.8) 2790	25100	25100
5.5 ..	3610	26110	2810	2840	2730	2120	0450	2470	2530	1940	2340	3530	2970	26100	2640
4.0 ..	3610	2680	1320	2950	2760	1810	0940	2650	2730	4350	2310	3630	3040	2680	2730
3.0 ..	3010	2510	2750	3690	2750	C	0640	2650	(3.3) 2920	1320	2220	3610	3010	2690	2640
2.0 ..	(2.5) 2710	2760	2730	3540	3720	C	0430	2640	0205	1340	1910	(2.3) 3110	2820	2440	2640
1.5 ..	2505	2750	2810	3140	2440	C	0620	2430	C	1340	3110	1905	2520	2730	2650
0.8 ..	2010	2650	1730	3040	2340	C	C	2320	C	1250	2110	2810	2510	2930	2640
0.5 ..	(0.4) 1905	2460	2710	2740	2240	C	C	2210	(0.5) C	1120	1305	3420	2510	2960	2640

Ort	Homburg	Biala-Podlask	Klagenfurt	Helgoland	Kristiansand	Vadsö	Amsterdam	Drontheim	Hanstholm	Berlin
yy G_1G_1	30 15	30 17	30 17	30 16	30 17	30 16	30 16	30 17	30 17	30 17
7.0 km	(8.4) 27150	(8.7) 2840	(9.5) 0580	(9.0) 27150	29100	2430	27120	(11.0) 1540	(9.5) 29170	(11.4) 2770
5.5 ..	(9.0) 27120	28110	(8.5) 0950	(7.0) 27130	2990	2240	2790	(9.0) 1640	29100	(9.4) 2790
4.0 ..	(6.3) 27110	2870	(5.3) 1190	(6.3) 27100	2970	2240	2870	(5.1) 1730	2890	(5.3) 3290
3.0 ..	2780	2860	0830	2840	2980	2260	2750	(3.3) 2330	1890	2550
2.0 ..	2750	2840	0420	2840	2990	2240	2840	2840	2990	2720
0.6 ..	2950	2890	C	2940	2910	2130	2840	2650	2970	2650
Ort	Kowno	Erfurt	Vadsö	Nest	Klagenfurt	Krakau	[illegible]	Bergen	Gleiwitz	Amsterdam
yy G_1G_1	01 05	01 05	01 04	01 06	01 05	01 05	01 06	01 06	01 05	01 04
7.0 km	(9.2) 2590	(9.6) 2590	(7.0) 3640	(9.0) 24130	(9.0) 2440	2440	(8.4) 2500	(9.0) 3660	0620	
5.5 ..	23100	(8.5) 2570	(7.0) 1840	25110	(6.5) 1710	2440	(6.2) 24120	(7.0) 3650	0510	2840
4.0 ..	2290	(5.3) 2350	(5.3) 1840	2690	(5.5) 1220	2330	(5.5) 2540	(5.3) 3640	0630	2750
3.0 ..	2170	2550	1840	2750	1010	2320	2630	2740	0620	2640
2.0 ..	2160	2350	1940	2740	0620	2210	2650	1740	0530	(3.3) 2740
0.5 ..	2040	2230	1640	2540	C	0350	2660	C	C	2840

Wolkenmessungen

C = Wolkenart
vv = km/std.
dd = Zugr. 36 = N

Ort		
yy G_1G_1		
C u. Höhe		
dd vv		
Ort		
yy G_1G_1		
C u. Höhe		
dd vv		
Ort		
yy G_1G_1		
C u. Höhe		
dd vv		

Täglicher Wetterbericht

des Deutschen Reichswetterdienstes
Herausgegeben von der Deutschen Seewarte
Verlagsort Hamburg

hrgang: 69 Nr. 276.
ite 1

Montag, den 2. Oktober 1944.

Erläuterung: Die Beobachtungen sind sämtlich in der Form der 1935 in Warschau beschlossenen Einheitsschlüssel wiedergegeben. Kurze Erläuterungen zu den einzelnen Ziffern werden zu Beginn jedes Vierteljahres beigegeben. Ausführlich finden sie sich in „Anweisung zur Verzifferung von Wettermeldungen", herausgegeben vom Reichsluftfahrtministerium. Alle Zeitangaben in DGZ.

Deutschland – Gestern 14 Uhr / Gestern 19 Uhr

Landstationen: Küstenorte o	Höhe m	JJJ	14 Uhr CC	wwVhN	DDFWN	PPPTT	UCapp	19 Uhr CC	wwVhN	DDFWN	PPPTT	UCapp	RR TxTx SVsE
mburg-Fu.	18	403	72	05664	16262	12612	8x608	81	25855	30287	11810	8x603	01101
nsburg/Fgh.	41	400	84	02853	06227	13112	82801	87	25254	30286	11710	7x702	95131
el	28	460	82	05734	32128	12812	7x706	87	02853	04127	11611	7x602	92130
arnemünde o	1	406	5X	62655	12128	13311	8x803	62	62634	04168	11510	0x800	06161
kona o	1	464	54	03854	06388	12911	8x807	62	03755	04468	10810	0x804	05261
esterland	16	461	34	02754	20225	12612	40702	50	62633	00085	11911	60300	03130
elgoland o	50	465	86	25854	00087	13411	8x703	36	10854	30975	12911	73802	15280
rkum o	6	401	86	10343	28426	13913	62604	86	10852	30484	13512	73803	97180
emen	4	442	82	02754	22268	13711	8x705	51	02875	26186	12610	86803	01120
rdhorn	22	402	6X	52898	24168	14410	0x802	87	02853	24167	13910	9x801	02111
tmold	178	187											
annover	51	421	5X	64635	26208	13111	9x704	57	67644	26362	12110	9x204	08121
agdeburg	45	408	5X	22448	00068	11414	9x814	52	64653	30368	11410	9x401	07171
ssen	123	437	52	67346	30168	14109	0x702	5X	05548	00018	14009	0x302	06121
öln	48	436	5X	64545	26168	14611	9x701	5X	62144	26248	14612	9x303	08111
achen	202	407											
ier	265	049	6X	62528	04168	14410	0x202						
assel	289	351	5X	62528	20569	13109	0x701						
ankfurt/M.	111	412	9X	81536	24168	13013	8x806						
aarbrucken	189	441	62	64935	00068	13214	8x808						
ürnberg	315	426	97	02763	18315	13716	64813						
arienbad	538	516											
raßburg	151	219	57	02865	20327	13815	7x711	52	62746	24268	13411	80402	05111
öblingen	427	443	87	03866	16228	12815	6x709						
riedrichshf.	400	444						57	02854	00007	11813	7x703	00460
ünchen	526	414	10	05712	16102	13115	40840	07	02890	24225	11513	75806	00160
nsbruck	573	507	00	05900	18044	13015	55719						
winemünde o	3	455	5X	08348	10158	13611	0x807	5X	08332	00068	10611	0x809	02131
tettin	1	404	52	22534	00268	13911	0x709	57	47364	08187	10412	0x709	91110
irow	70	450	5X	05438	10128	12712	9x809	5X	64938	30268	10210	9x606	06121
erlin	48	440	5X	05738	30168	12813	9x811	52	64545	16358	09119	8x610	02151
chkeuditz	131	449	87	02854	16625	11218	57716	52	62636	30668	10910	0x501	07181
rfurt	320	646	74	02858	20938	11248	4x201	5X	62637	28468	11010	0x304	02161
resden	230	410	87	05765	12227	12016	6x811	87	62636	30668	10910	0x501	03181
lauen	449	438	27	05757	12556	-	-	57	22755	22227	-	-	-
rag	363	669	20	02754	19225	14115	52809	07	02890	10227	10115	5x438	00470
udweis	408	670	65	01790	00003	13719	02719	57	62764	121x8	11010	8x206	97141
lmütz	263	676	67	05695	11122	16013	86709	5X	62648	00068	13110	9x711	05151
assau	302	855						55	02793	16115	12415	55x95	00170
alzburg	434	508											
ien	157	501	52	64655	28168	16012	76708	52	64427	02168	11740	0x710	19121
raz	334	505	5X	62878	00068	16412	7x712	5X	52668	00362	11011	8x807	91131
lagenfurt	449	502	57	51562	00258	15511	8x808	52	58563	00058	11040	8x814	02111
ügenwalde o	7	429	07	02580	14118	14611	9x807	07	03554	00028	11511	9x615	97051
anzig	15	405											
önigsberg	20	422	77	02852	20328	17315	56704						
emel o	3	447											
horn	47	551	13	05643	44245	16416	70811						
osen	99	552	57	05663	12347	14916	7x811	50	05664	08225	11215	76840	00470
rünberg/Schl.	148	420	5X	81762	14322	13417	6x411	84	02786	08227	10313	76607	97180
reslau	117	411	04	01890	10404	14119	42413	07	05690	12328	10316	56811	01190
leiwitz	255	454	07	05790	11416	15316	5x812	52	64564	12368	12011	9x811	05161
arschau	107	556	00	05790	16224	-	-	57	05575	16326	-	-	-
ialystok	135	555											
itzmannstadt	176	557	20	02863	44215	16217	52710	52	03764	10328	12715	5x807	00180
ublin	203	559											
rakau	216	561	07	05790	08426	15714	96743	57	22664	06268	13012	9x709	02141
emberg	330	571											

Deutschland – Heute 2 Uhr / Heute 8 Uhr

Landstationen	2 Uhr CC	wwVhN	DDFWN	PPPTT	UCapp	8 Uhr CC	wwVhN	DDFWN	PPPTT	UCapp	RR TnTn SVsE
mburg-Fu.	03	07890	26226	13705	1x206	00	05740	24122	16503	04210	00000
nsburg/Fgh.						8C	01853	26303	15903	00308	00010
el	14	02853	30325	13008	9x304	23	01852	28305	15466	95309	01040
arnemünde o	52	05754	30568	11511	8x302	54	02853	30625	13310	70307	02680
kona o	62	62733	32568	10810	9x300	87	03843	32568	11810	8x205	05281
esterland	30	81159	32484	14411	80207	30	02849	28429	16008	80206	02081
elgoland o	20	01954	32484	14910	70406	30	02954	32484	16910	70306	96290
rkum o	8X	25846	28107	16509	8x316	80	10843	30483	18241	70307	03180
emen	44	01843	00003	14205	00204	84	01853	30104	16906	00207	00040
rdhorn	5X	03858	00088	15507	0x303	26	02851	00080	19006	00313	02051
tmold											
annover	07	05690	26227	14009	90204	04	05690	24223	16806	02310	92050
agdeburg	52	62524	28268	11909	9x201	5X	05667	28567	12908	0x203	02081
ssen						5X	47265	00045	-	-	-
öln	5X	02665	26366	16808	9x303	54	05765	24226	19506	90310	01051
achen											
ier	5X	01762	28424	17707	80303	5X	05656	24116	20305	9x409	97041
assel	5X	52824	28388	-	-	5X	05738	28738	-	-	-
ankfurt/M.	57	22754	26227	15309	8x202						
aarbrucken	50	05754	24224	17508	80402	50	08355	00005	20205	x0512	90xx1
ürnberg	92	22746	26468	13608	9x405	62	05736	26528	15908	9x307	04071
arienbad											
raßburg	5X	05658	62536	17600	8x203	50	05674	25924	19706	80808	91060
öblingen						5X	10736	28358	18806	8x208	04020
riedrichshf.	5X	05758	00068	15808	7x206						
ünchen						5X	02528	26565	14606	0x307	07061
nsbruck	52	32675	00068	11908	0x300	62	64555	06365	13907	9x308	31071
winemünde o	5X	02738	02668	19612	0x402						
tettin	5X	15437	20128	09011	0x702	52	22745	28592	10808	9x207	03111
irow	5X	52737	32358	10809	0x702	53	61836	32457	11540	8x407	08091
erlin	50	62634	26438	10040	9x200	62	52736	30468	10009	9x309	06281
chkeuditz	52	62633	26368	10908	0x501	52	62635	30665	13808	0x239	03271
rfurt	52	62554	26268	13307	0x404	57	03735	28568	15507	7x407	08071
resden	5X	58418	28562	10208	1x202						
lauen	5X	62648	32368	11911	9x302	5X	62625	20569	-	-	-
rag	5X	05788	30328	09209	9x710	5X	05757	30322	10708	8x212	00170
udweis	52	35665	00028	07802	9x910	5X	62-48	2x262	08410	8x404	06022
lmütz	6X	64625	28468	04108	0x810	5X	62512	24268	07409	9x706	07021
assau						62	63655	22468	10409	9x604	31071
alzburg						62	64546	26368	13707	8x388	05012
ien	62	64427	26468	04609	0x709	52	62647	26268	07509	0x602	31081
raz	5X	64558	24468	08908	9x809	57	61864	24268	06709	24625	31131
lagenfurt	5X	64462	00068	10208	0x903	5X	64448	00068	28607	09601	37061
ügenwalde o						5X	03568	00628	09210	9x500	00051
anzig	02	05590	16128	09610	8x714	52	64453	00068	09010	0x904	01091
önigsberg	02	03790	08328	12x10	8x740	5X	64448	09468	08810	9x810	03091
emel o	07	03710	10228	13610	87807	5X	62448	10258	10910	0x804	04151
horn	5X	64668	10428	10011	9x706	5X	62538	32268	07411	98105	09101
osen	5X	05658	08228	09211	5x708						
rünberg/Schl.						5X	62658	28368	09009	0x403	35774
reslau	02	62690	16168	25740	9x607	62	62435	22168	07811	0x102	19091
leiwitz	5X	62565	00068	09240	4x603	5X	47329	28168	06710	0x401	02161
arschau						50	25545	16268	-	-	-
ialystok											
itzmannstadt	02	64690	06168	08010	9x842						
ublin											
rakau	5X	51358	06168	07312	0x709	XX	44209	24149	36012	0x200	96111
emberg											

Bergstationen – Gestern 14 Uhr / Gestern 19 Uhr

Bergstationen:	Höhe m	JJJ	14 Uhr CC	wwVhN	DDFWN	PPPTT	UCapp	19 Uhr CC	wwVhN	DDFWN	PPPTT	UCapp	RRTTE
onnblick	3106	503	XX	57409	20459	94151	0x906	XX	57209	24269	91551	0x803	94509
ugspitze	2962	416	00	02990	22305	06752	52908	XX	46009	26329	04754	06606	00549
obratz Kogel	2197	506	XX	47009	08464	60203	8x808	XX	67009	10259	57103	9x835	01x77
chneekoppe	1602	428	50	42705	18448	35704	96807	57	03754	16528	32704	6x906	00070
euerkogel	1577	862						5X	03748	00028	35803	7x803	3x076
eldberg/Sch.	1493	427	XX	67009	18649	47904	0x807	XX	67009	22567	46602	0x703	05051
chöckl	1446	511	52	62844	24168	58105	6x711	XX	67009	14249	54705	0x704	01074
anzer	1214	519	20	02844	16125	76609	65840						
ichtelberg	1213	419	54	21514	20366	75808	86708	57	05623	20225	72805	98606	01091
ornisgrinde	1166	561	5X	42718	16248	81608	0x808	XX	67009	24469	79308	0x802	13081
rocken	1141	418	XX	67009	30569	82604	0x705	XX	47009	30569	81102	8x803	17061
asserkuppe	923	423	XX	67009	20569	05908	0x809						
nselsberg	915	445	XX	46009	49849	03408	0x708	XX	67009	32569	02304	0x803	07081
ahler Asten	840	417	XX	67009	32367	43105	0x602	XX	67109	30469	42103	0x201	01061
eldberg/Ts.	801	424						XX	67009	2694X	18605	0x300	22051
atmit	673	397	27	81539	12417	34111	8x806						

Bergstationen – Heute 2 Uhr / Heute 8 Uhr

Bergstationen:	2 Uhr CC	wwVhN	DDFWN	PPPTT	UCapp	8 Uhr CC	wwVhN	DDFWN	PPPTT	UCapp	RRTTE
onnblick						XX	77402	24449	85759	9x603	04599
ugspitze	XX	77009	32349	02458	9x708	XX	78409	32379	42159	9x404	02579
obratz Kogel	XX	77009	61869	54852	9x709	XX	27009	61979	52253	9x707	05xx3
chneekoppe	5X	62608	32578	30402	0x808	XX	67009	32669	28306	0x300	11002
euerkogel											
eldberg/Sch.						XX	46009	32549	47851	2x214	-
chöckl	XX	67009	65669	52002	0x300	XX	46009	61769	48502	0x733	22011
anzer	XX	67309	24329	71304	0x809	XX	77209	26469	71001	0x300	07011
ichtelberg	5X	01638	26468	41409	9x304	XX	67009	63769	71504	0x300	06011
ornisgrinde	XX	46009	26369	82003	0x305	XX	46009	26349	82407	0x305	12061
rocken	XX	46009	32769	84502	0x003	6X	62636	28468	11308	0x404	02081
asserkuppe	XX	67009	30469	05303	8x401	XX	46009	30569	07103	0x505	07051
nselsberg	XX	67009	30669	23403	0x203	XX	46009	28569	05203	0x807	07081
ahler Asten	XX	67009	28669	13603	0x301	XX	46009	30469	15003	0x808	05071
eldberg/Ts.	XX	46009	64649	19804	0x903						
atmit	XX	46009	26669	35006	0x303						

Berichtigungen

Sämtliche Karten des „Täglichen
weiteres nach der von der Zen
gezeichnet (Erlaß RLM, LB A

Seite 2 Nummer 69 **Wetterlage von gestern:** *Sonntag, 1. Okt. 1944*

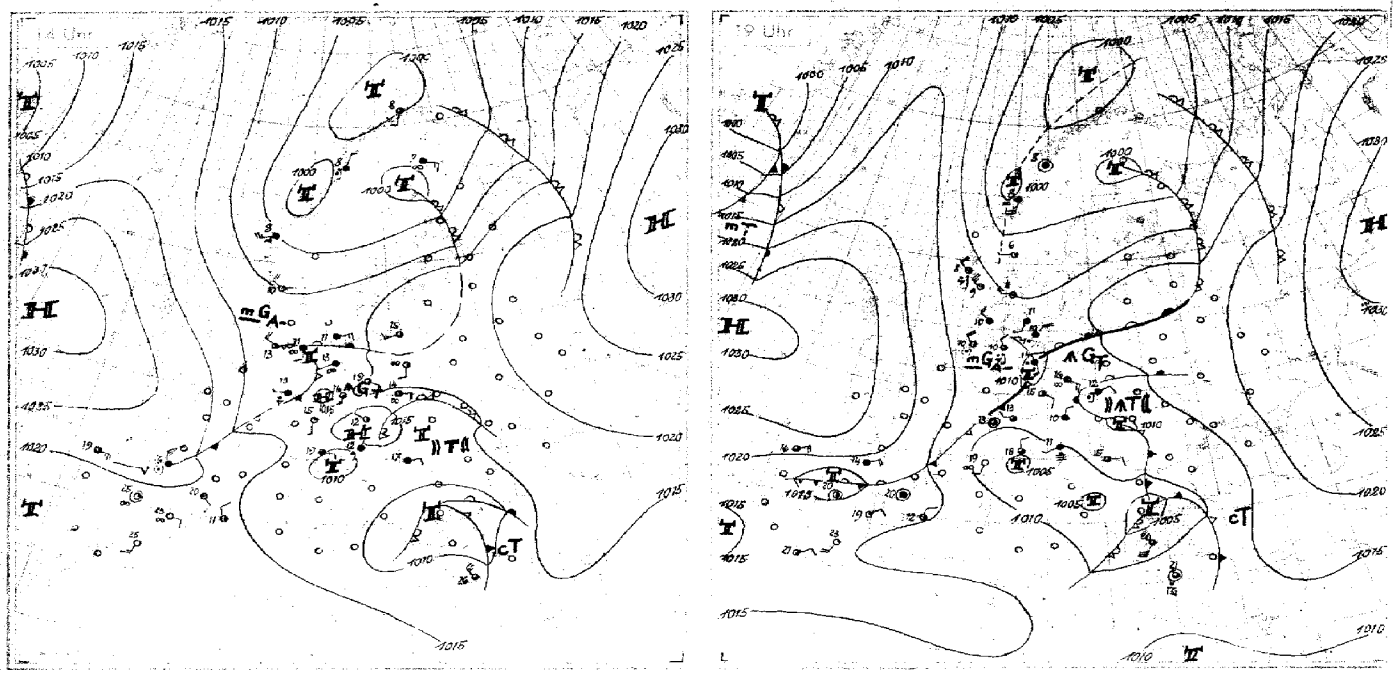

Montag, 2. Oktober 1944

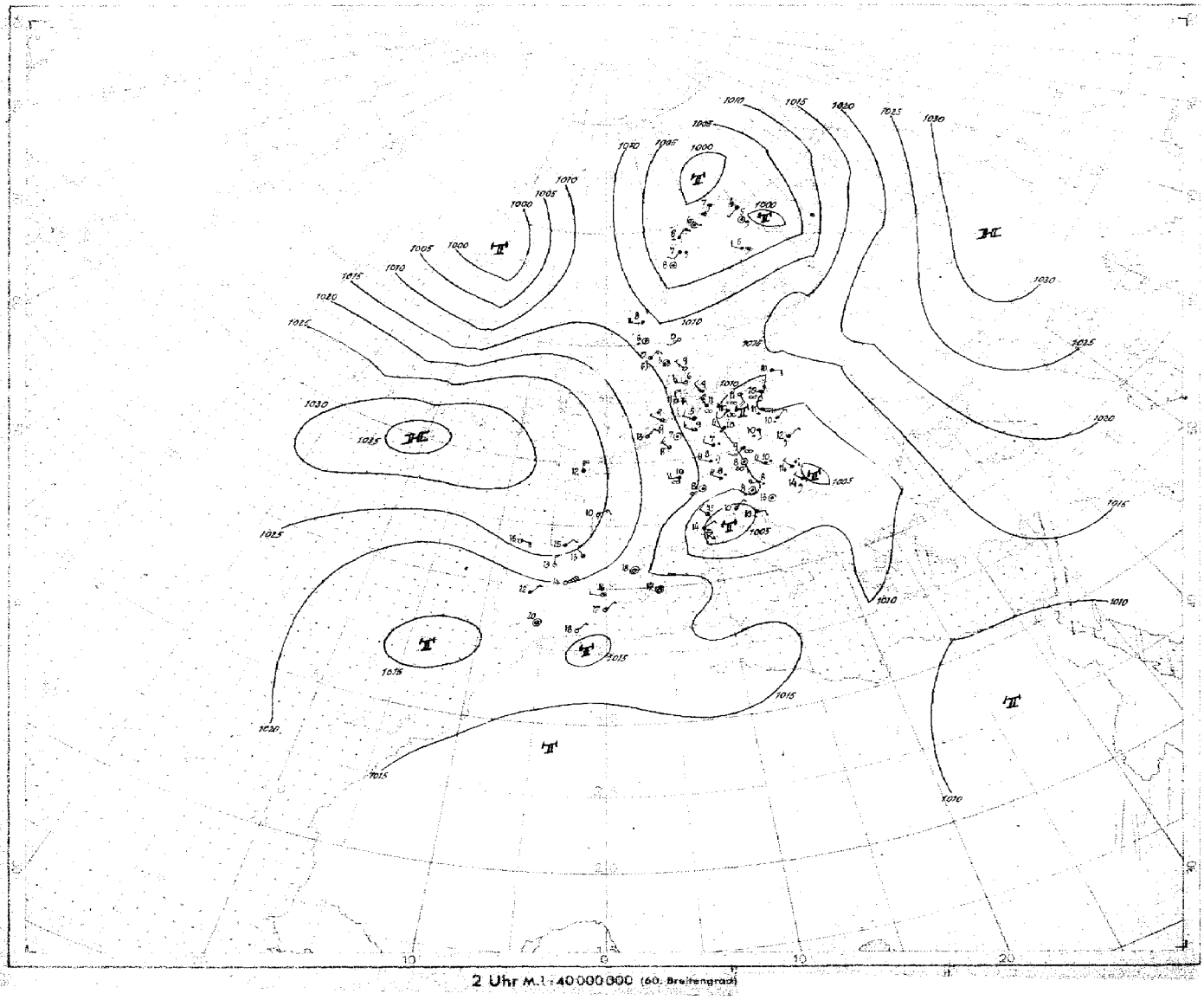

2 Uhr M. 1 : 40 000 000 (60. Breitengrad)

Höhen-Aufstiege
1. Teil

Kenngruppe:
Schlüssel: I I I G G - HeHeEsTtTt / $Q_1Q_2Q_3Q_4E_a$ s s s G G / Q L L L r y y 9 G G } Ha Ha Ha Hr Hr Hr Hr Hr Hr z
Hauptisobarenflächen: Ha Ha Ta Ta Ua ...
Markante Punkte: $P_1P_2TTU_1$ $P_1P_2TTU_1$ ...
Pseudopot. Temperatur: 9QQQQ QQQQQ QQQQQ IIIPP

	Ort / Kennziffer / Höhe	Tromsö 008 / 102 m	Bodö 016	Bergen 022 / 55 m	Kjeller 041	Kristiansand 032 / 30 m	Hanstholm 183 / 77 m	Reval 475 / 3 m	Krasnogward. 545 / 80 m	Schaulen 390	West-Raffen? 266	Gardauen 314
	yy G G	01.17	01.17	01.17	01.17		01.17				01.17	01.17
QQ TT	41	-	-	-	-		-				-	-
QQ TT	96	-	-	-51	-48		-46				-	-
QQ TT	225	-51	-	-51	-45		-45				-55	-56
QQ TT	300	-51	-	-51	-51		-50				-43	-43
QQ TT	400	-35	-40	-42	-39		-39				^{6}-29	-29
QQ TT	500	^{7}33-24	^{9}28-28	26-30	^{5}27-28		^{5}28-28				^{8}44-17	^{6}44-16
QQ TT	600	^{9}26-18	^{8}26-18	33-21	^{6}21-21		26-18				^{9}39-10	^{5}39-8
QQ TT	700	^{9}24-9	^{9}26-9	19-12	^{6}23-11		-10				^{6}36-4	^{7}36-3
QQ TT	800	^{8}24-2	^{0}23-4	-7	^{6}17-6		27-3				^{0}39+4	^{8}30+2
QQ TT	900	^{6}17+1	^{9}30-1	^{0}18-1	^{5}17+2		^{9}22+4				^{9}38+9	^{7}30+8
QQ	950	20	22	18	20		22				34	30
QQTT	Boden	22+4	24+6	20+4	22+7		32+11				31+10	34+9
HHH	41	-	-	(2138)	(2161)		(2179)				-	-
HHH	96	(1604)	-	1595	1610		1620				(1631)	(1623)
HHH	225	1053	-	1049	1067		1064				1091	1096
HHH	300	872	-	866	870		878				906	911
HHH	400	682	679	680	681		689				711	714
HHH	500	526	526	528	528		535				550	553
HHH	600	394	395	398	398		404				414	416
HHH	700	279	280	284	264		289				296	297
HHH	800	176	178	183	163		186				192	193
HHH	900	84	86	92	91		93				97	99
HHH	1000	-0.5	1.2	8.3	6.1		9.6				10.5	12.7
HrHr	41/96	-	-	(543)	(561)		(554)				-	-
HrHr	96/225	(551)	-	544	553		556				(540)	(539)
HrHr	225/500	527	-	527	529		529				541	543
HrHr	500/1000	527	525	530	522		[illegible]				540	540
$P_1P_2TTU_1$	Markante Punkte	-	-	-	-		-				-	-
		-	-	-	-		-				-	-
		-	-	-	-		-				-	-
		14981	-	23511	-		-				-	-
		21971	-	37941	-		-				13527	-
		34641	-	45841	-		-				18531	-
		38561	-	46841	-		33951				20547	10597
		55692	-	49810	25951		12071				27481	10561
		58709	-	52685	[illegible]		21641				37619	21591
		75549	-	73774	77591		67617				61599	68517
		86517	34981	78591	26951		74561				[illegible]	71548
		96087	00039	07092	98156		01123				21189	01167

	Ort / Kennziffer / Höhe	Bolenhafen 500 / 3 m	Swinemünde 465	Hamburg 403 / 12 m	Helgoland 466 / 42 m	Emden 154 / 1 m	Leeuwarden 010	Helder 241	Guernsey 168	Calais 208 / 25 m	Le Havre 230 / 119 m	Cherbourg 205 / 142 m	Brest 220 / 30 m	St. Nazaire	El Grove 380
	yy G G		01.16	01.17		01.16	01.17	01.16	01.13						
QQ TT	41		-	-		-	-	-	-						
QQ TT	96		-	-		-44	-	-	-						
QQ TT	225		-55	-		-47	-44	-47							
QQ TT	300		-46	-		-48	^{4}-50	-49	-45						
QQ TT	400		-30	-		-37	^{8}-38	-37	-31						
QQ TT	500		42-19	^{9}37-22		^{7}32-25	^{5}28-28	-25	-14						
QQ TT	600		-11	^{9}32-14		25-17	^{5}26-18	-16	-14						
QQ TT	700		35-5	^{9}30-7		-8	^{8}24-3	-7	-3						
QQ TT	800		^{0}33+2	^{8}25-2		^{8}29-1	^{5}24-3	-1	-1						
QQ TT	900		^{4}32+6	^{8}26+5		^{9}29+5	^{8}27+5	+5	+5						
QQ	950		29	27		30	27	-	-						
QQTT	Boden		32+11	29+8		30+10	29+7	30+10	18+13						
HHH	41		-	-		(2188)	-	-	-						
HHH	96		(1613)	-		1627	-	-							
HHH	225		1085	-		1071	1069	1074	(1093)						
HHH	300		902	-		886	881	889	905						
HHH	400		707	-		696	692	700	715						
HHH	500		548	541		540	538	544	557						
HHH	600		412	407		408	407	412	434						
HHH	700		295	291		293	292	296	307						
HHH	800		190	188		190	200	193	202						
HHH	900		95	95		97	97	100	109						
HHH	1000		9.6	9.6		11.3	11.0	15.2	23.2						
HrHr	41/96		-	-		(561)	-	-	-						
HrHr	96/225		(541)	-		556	-	-	-						
HrHr	225/500		538	-		531	531	529	(536)						
HrHr	500/1000		538	532		529	531	533	534						
$P_1P_2TTU_1$	Markante Punkte		-	-		-	-	-	-						
			12501	-		06941	-	-	-						
			22651	-		07951	-	-	24511						
			24541	-		27501	-	-	27511						
			37511	47768		28981	-	-	46761						
			50701	53689		31987	18941	-	48721						
			51681	55689		39887	27791	19981	58651						
			54661	57565		41820	34881	[illegible]	75011						
			55451	58649		54081	44864	[illegible]	78511						
			58627	75549		73561	72576	44821	83021						
			[illegible]	85014		[illegible]	77552	74571	86021						
			01120	01128		01125	01137	02114	02154						

	Ort / Kennziffer / Höhe	Paris 215 / 49 m	Brüssel 276 / 56 m	Essen 425	Münster 06 / 57 m	Frankfurt 412 / 111 m	Erfurt 540	Berlin 440 / 57 m	Berlin 442	Lindenberg 425 / 120 m
	yy G G			01.16		01.1[illegible]	01.1[illegible]	01.[illegible]	01.17	01.12
QQ TT	41			-			-	-	-	-
QQ TT	96			-40			-	-	-	-
QQ TT	225			-48		-	-52	-54	-51	-
QQ TT	300			-48		-	-44	-42	-43	
QQ TT	400			^{6}-35		-	-29	-35	-30	-
QQ TT	500			^{9}34-34		^{0}37-21	^{8}40-18	^{4}43-18	^{9}41-16	-
QQ TT	600			^{0}37-15		^{9}36-12	42-9	^{3}39-8	^{2}34-10	^{3}37-8
QQ TT	700			^{0}31-9		^{6}22-8	39-5	37-5	^{0}35-5	^{6}33-4
QQ TT	800			^{0}35+0		31+1	[illegible]	^{0}34+3	^{0}35+1	^{7}34+3
QQ TT	900			^{9}35+4		^{0}33+6	34+7	36+8	^{0}36+9	36+7
QQ	950			26		33	34	36	37	34
QQTT	Boden			28+9		31+11	35+9	35+12	37+12	34+11
HHH	41			-		-	-	-	-	-
HHH	96			1677		-	-	(1640)	(1623)	-
HHH	225			1076		-	1066	1095	1066	-
HHH	300			909		-	903	909	907	-
HHH	400			699		-	708	713	708	-
HHH	500			541		544	549	550	547	(552)
HHH	600			404		406	407	405	411	415
HHH	700			291		292	293	297	293	297
HHH	800			189		189	185	190	189	193
HHH	900			96		95	94	97	95	98
HHH	1000			11.2		9.6	8.6	[illegible]	8.6	12.4
HrHr	41/96			-		-	-	-	-	-
HrHr	96/225			551		-	-	(545)	(542)	-
HrHr	225/500			535		-	540	543	540	-
HrHr	500/1000			530		555	539	541	538	(539)
$P_1P_2TTU_1$	Markante Punkte			-		-	-	-	-	-
				-		-	17577	-	[illegible]	-
				-		-	[illegible]	-	31511	-
				-		-	[illegible]	-	14501	-
				-		-	[illegible]	-	18531	54632
				38571		-	46798	-	24551	66554
				38931		-	[illegible]	19981	32691	67568
				35501		-	[illegible]	[illegible]	[illegible]	86568
				46737		-	[illegible]	[illegible]	66547	77007
				83023		-	[illegible]	[illegible]	[illegible]	85071
				84018		40542	[illegible]	87556	[illegible]	87118
				00096		[illegible]	[illegible]	[illegible]	00188	00110

Klartexte (offen):

Hamburg: 00^{9} n.o. 2.-5.5, 4/10 Fr. Sc. mit 7/10 Ci, Cb 2.5 z. 7/1 4.0, 8/10 Sc 2.5-4.5, 10/10 As Hr. 3.0-6.5, 4/10 Ci ber Ac, Ac, As-Decke 4.3-4.7 + Nordsee.

Münster: ×

Frankfurt: ×

Lindenberg: [illegible]

Gross...: ×

Vorlag

	Ort / Kennziffer / Höhe	Belgrad 701	Bukarest 575	Konstanza 582 / 12 m	Saloniki 731 / 1 m	Rom 327 / 3 m	Athen 730 / 100 m	Kanea 737 / 14 m	Rhodos 656 / 88 m
	yy G G	02.05					02.04		02.05
QQ TT	41	-					-		-
QQ TT	96	-					-		-
QQ TT	225	-47					-42		-55
QQ TT	300	-37					-42		-4[illegible]
QQ TT	400	-21					-28		-27
QQ TT	500	^{0}55-12					^{6}44-16		-15
QQ TT	600	^{0}48-6					^{4}-7		-2
QQ TT	700	^{0}43-1					^{8}44+1		48-4
QQ TT	800	^{0}40+4					^{6}59+7		39+11
QQ TT	900	^{0}38+9					^{8}63+12		39+18
QQ	950	39					43		-
QQTT	Boden	39+13					44+14		59+9
HHH	41	-					-		-
HHH	96	(1653)					(1640)		(1634)
HHH	225	1104					1094		1105
HHH	300	915					905		920
HHH	400	713					699		723
HHH	500	549					548		561
HHH	600	411					411		420
HHH	700	291					292		303
HHH	800	165					185		205
HHH	900	90					89		97
HHH	1000	4.0					2.0		7.5
HrHr	41/96	-					-		-
HrHr	96/225	(549)					(546)		(529)
HrHr	225/500	555					545		544
HrHr	500/1000	545					546		553
$P_1P_2TTU_1$	Markante Punkte	-					-		-
		-					-		-
		-					-		-
		-					-		17541
		-					15511		18551
		-					26941		24541
		10501					18951		33851
		17961					44738		44713
		15971					55615		48661
		75010					64528		64098
		85070					63095		86181
		98130					97164		98200

	Ort / Kennziffer / Höhe	Mailand 502	[illegible] 752	Belgrad 701	Sète 294	Friedrichshafen 737	München 414 / 509 m	Klagenfurt 502 / 444 m	Wien 501 / 157 m	[illegible]	Budapest	El Grove	Minsk 587	Warschau 566 / 106 m	Breslau 411 / 120 m
	yy G G	01.16	01.17	01.17		01.17		[illegible]	01.15	01.17	01.12	01.1[illegible]			
QQ TT	41	-	[illegible]			[illegible]		-	-	-	-	-			
QQ TT	96	-	-53	-		-4[illegible]				-57	-55				
QQ TT	225	-55	-53	-53		-53		-52	-50	-54	-51	-54			
QQ TT	300	-48	-47	-39		[illegible]		-39	-4[illegible]	-4[illegible]	-39	-3[illegible]			
QQ TT	400	-30	^{4}-25	-23		-28		-24	-25	-24	-21	-28			
QQ TT	500	^{2}43-17	^{3}48-14	^{2}52-21		[illegible]		^{2}45-13	^{2}44-14	^{1}50-14	[illegible]	[illegible]			
QQ TT	600	^{2}45-5	^{3}48-3	^{2}51-3		^{0}48-6		^{2}45-4	^{1}46-5	[illegible]	[illegible]	[illegible]			
QQ TT	700	40+3	41+1	44+4		46-3		^{2}44+1	[illegible]	44+2	[illegible]	[illegible]			
QQ TT	800	^{4}36+7	^{6}34+6	45+8		^{3}36+3		^{2}32+5	40+6	^{2}43+7	[illegible]	35+7			
QQ TT	900	^{2}34+13	^{3}41+16	^{2}39+12		^{2}26+8		^{9}30+8	[illegible]	35+11	[illegible]	[illegible]			
QQ	950	41	42	41		[illegible]		33	40	31	43	30			
QQTT	Boden	49+12	44+11	44+13		35+8		[illegible]	[illegible]	31+9	[illegible]	[illegible]			
HHH	41	-	-	-		2177		-	-	-	(2185)	-			
HHH	96	(1622)	1637	(1648)		1635		(1637)	(1630)	1631	1643	(1642)			
HHH	225	1094	1104	1112		1098		1107	1101	1104	1115	1127			
HHH	300	911	917	925		908		916	915	915	916	94[illegible]			
HHH	400	716	720	725		712		722	718	726	712	74[illegible]			
HHH	500	556	558	561		551		557	556	557	555	[illegible]			
HHH	600	421	419	422		415		419	418	416	417	[illegible]			
HHH	700	300	298	300		296		298	297	299	298	[illegible]			
HHH	800	194	192	193		191		193	191	192	[illegible]	[illegible]			
HHH	900	96	96	97		97		97	96	[illegible]	[illegible]	[illegible]			
HHH	1000	6.5	7.9	9.5		10.0		[illegible]	10.7	[illegible]	[illegible]	[illegible]			
HrHr	41/96	-	-	-		542		-	-	-	[illegible]				
HrHr	96/225	(518)	533	(535)		541		(531)	(531)	532	[illegible]	[illegible]			
HrHr	225/500	536	546	551		543		540	542	549	559	552			
HrHr	500/1000	547	550	552		541		546	543	547	548	558			
$P_1P_2TTU_1$	Markante Punkte	-	-	-		-		-	-	-	[illegible]	-			
		-	-	-		-		-	-	-	07551	-			
		-	-	-		-		-	-	-	09562	-			
		-	-	-		-		-	-	22571	11581	-			
		-	-	-		-		11581	-	15531	16671	-			
		-	-	10571		07501		17531	17581	17561	19601	11631			
		10581	10561	12551		18501		20571	18571	[illegible]	[illegible]	[illegible]			
		17581	16541	17531		20321		24831	19401	35468	[illegible]	[illegible]			
		19551	21561	35006		27871		47009	47661	45519	74050	[illegible]			
		27511	65007	75059		47537		75049	[illegible]	[illegible]	[illegible]	[illegible]			
		57023	83086	95177		76900		82010	[illegible]	[illegible]	[illegible]	[illegible]			
		00147	00205	00187		84126		05109	[illegible]	[illegible]	00156	[illegible]			

Klartexte (offen):

München: ×

Wien: ×

Paris: ×

Vorlag

Karten vom Frühtermin

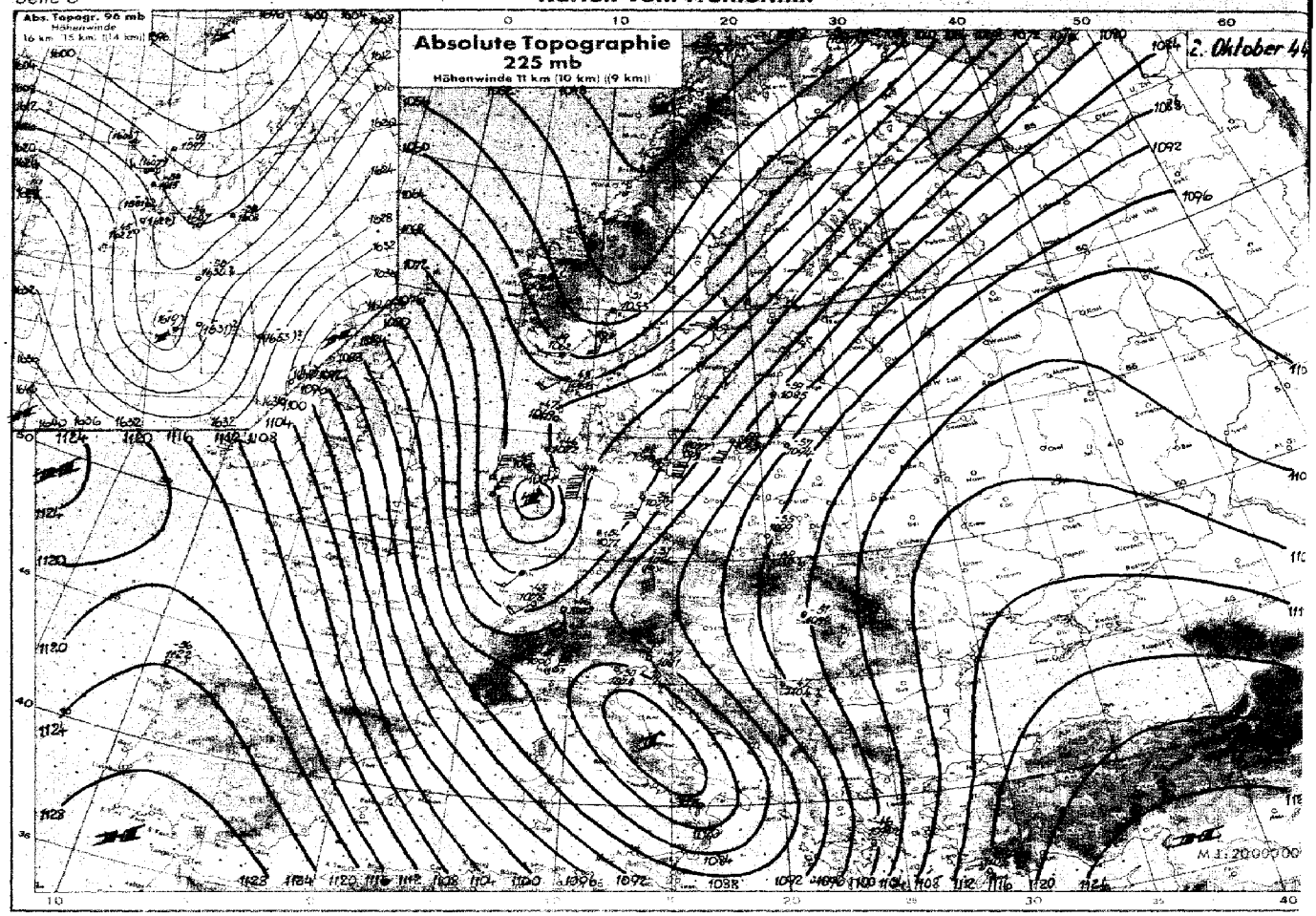

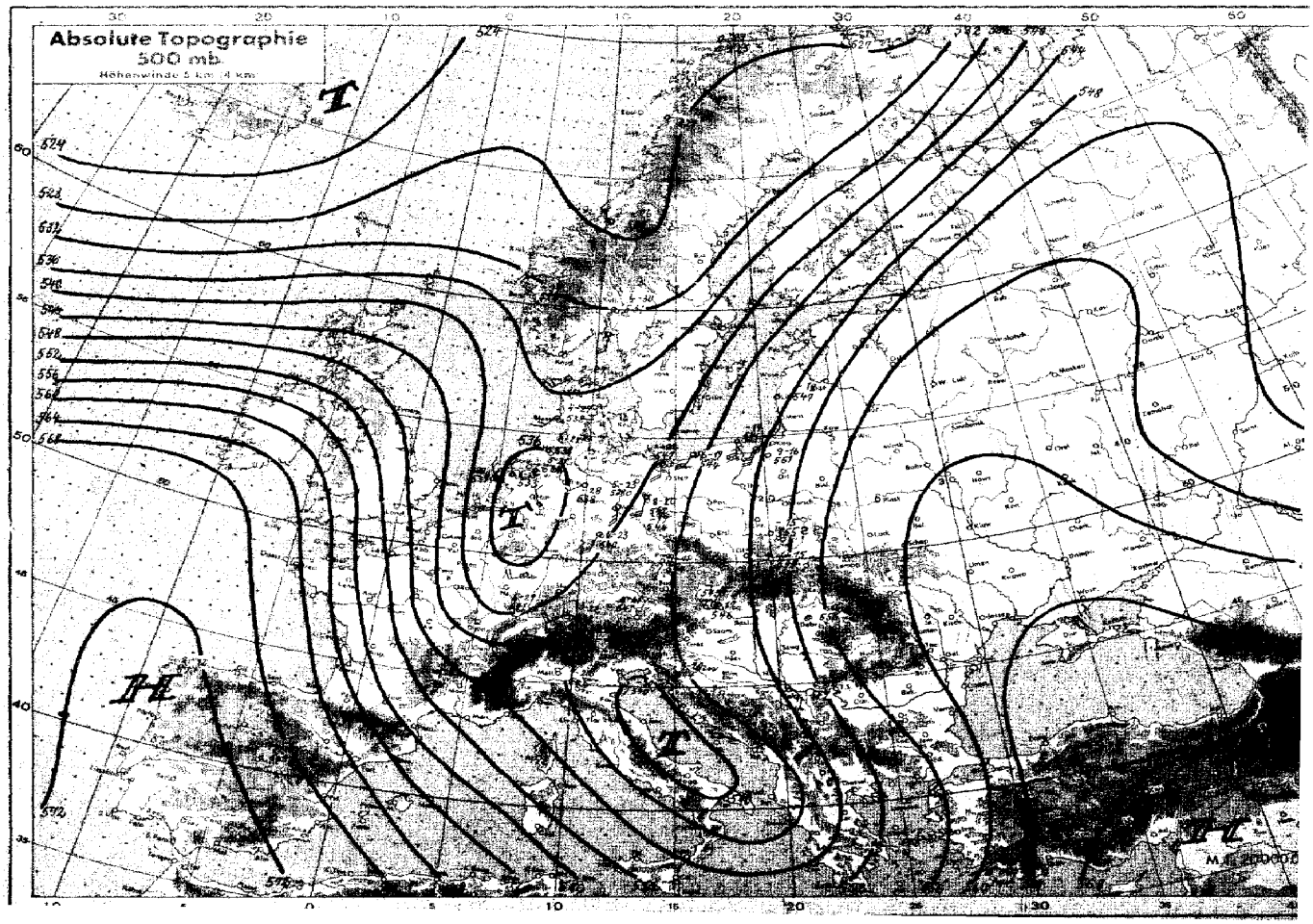

Karten vom Frühtermin

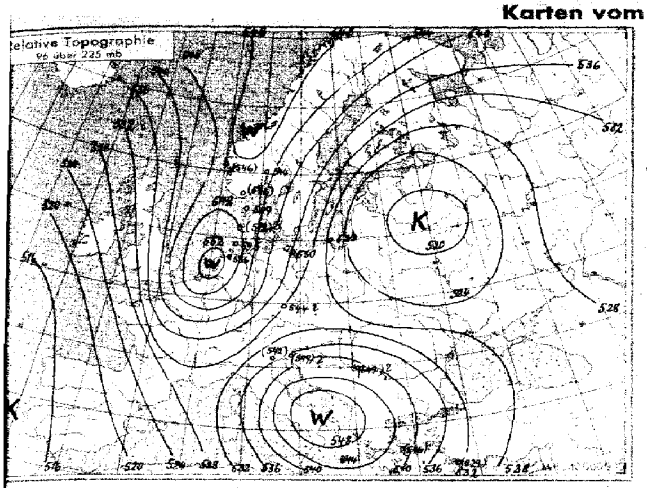

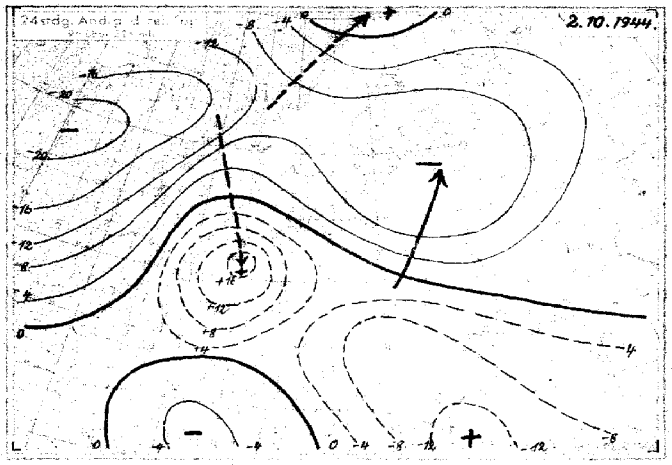

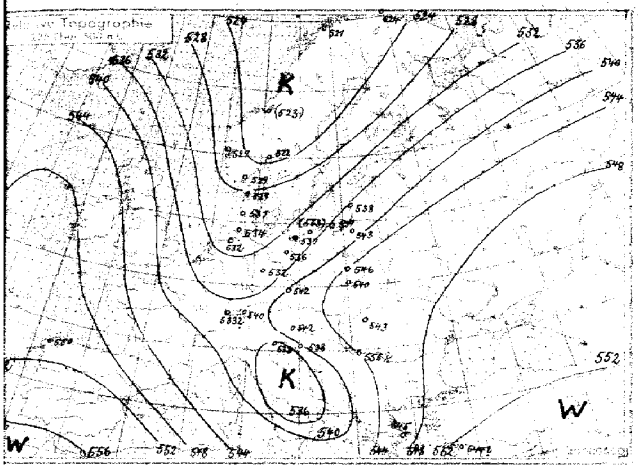

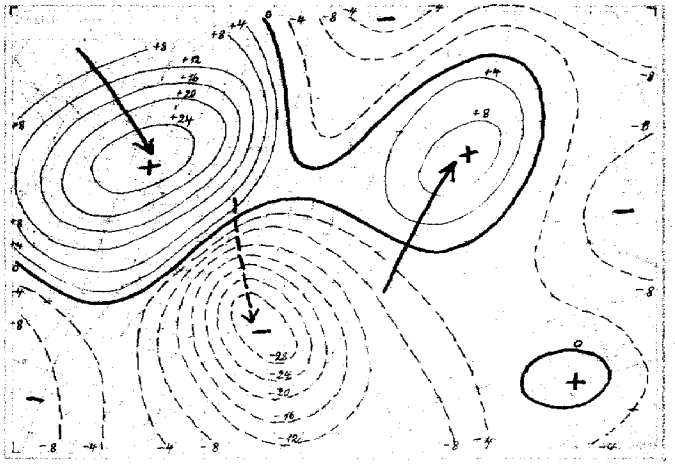

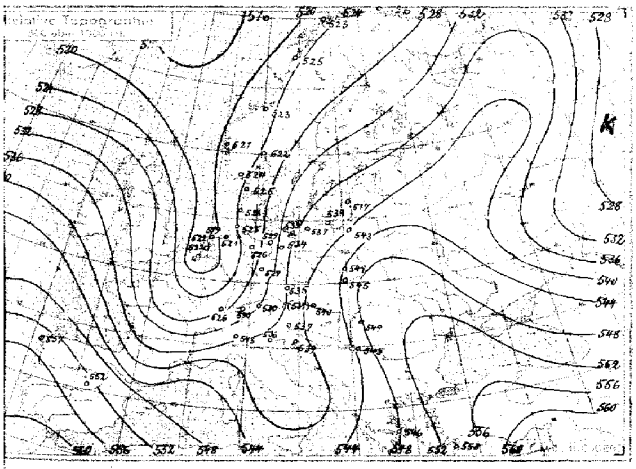

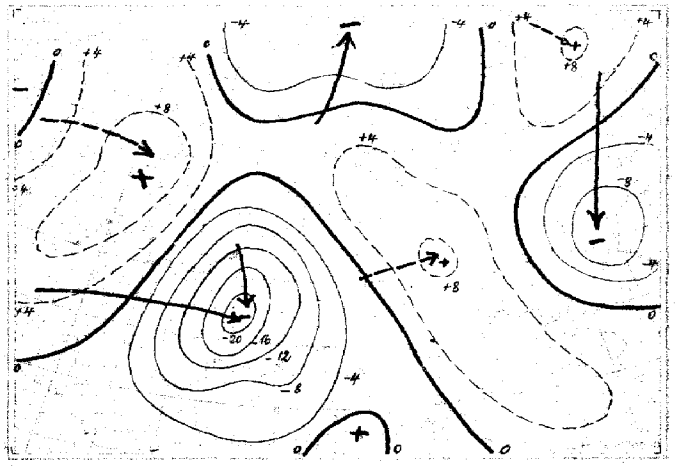

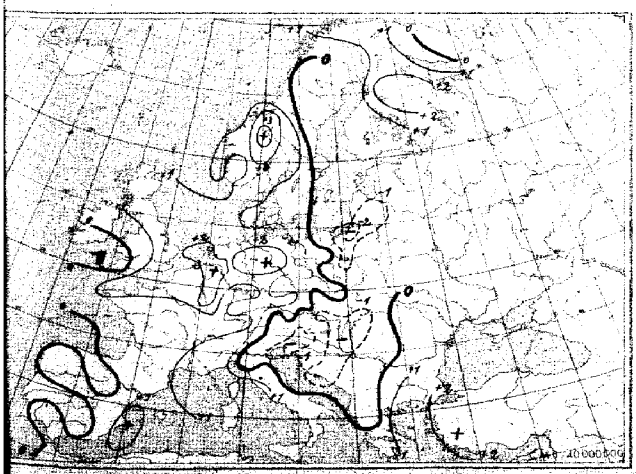

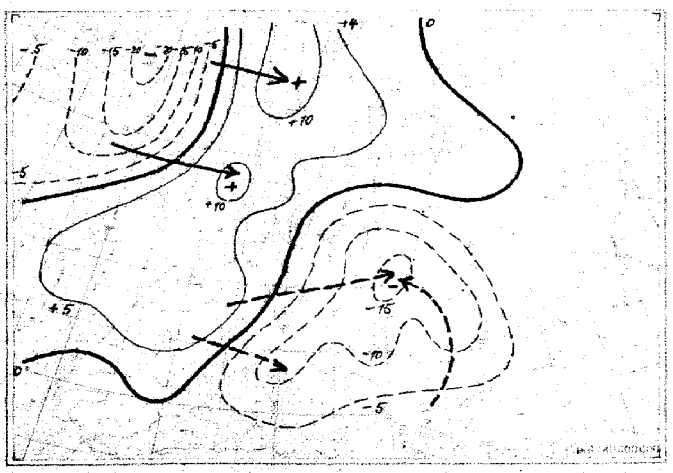

24stündige Bodendruckänderung seit heute 5 Uhr in Millibar

24stündige Bodendruckänderung seit gestern 5 Uhr in Millibar

Nr. 276

Höhen-Aufstiege
2. Teil

Montag den *2. Oktober* 1944

Seite 8

Oberer Teil: QOTT = Relative Feuchte in 10%, darunter Pseudopot. Temperatur in °C und wahre Temp. (°C) an den Hauptisobarenflächen.
Mittlerer Teil: $H_a H_a H_a$ = Höhen der Hauptisobarenflächen in dyn Dekametern.
$H_r H_r H_r$ = Abstand zwischen 500 u. 1000, 225 u. 500, 96 u. 225, 41 u. 96 mb-Fläche.
Unterer Teil: $P_f P_f T T U_f$ = Druck, Temperatur und Feuchte an den markanten Punkten.
Klammern zeigen an, daß der Wert durch Verlängerung der Zustandskurve ergänzt ist.

yy = Datum
$G_z G_z$ = Uhrzeit (D.G.Z.)

Ort	Kennziffer Höhe	Vadsö 700 20 m	Tromsö 008 102 m	Bodö 010 15 m	Rovaniemi 607 80 m	Alakurtti 111	Krestcy 382 125 m	Vaasa 483	Drontheim 017 50 m	Bergen 022 65 m	Kjeller 041	Kristiansand 032 39 m	Hanstholm 183 27 m	Maasvandsnok 184 m	Helsinki 481 48 m
	yy GzGz	02.04	02.05	02.05					02.05	02.05	02.05	02.05	02.05	02.05	
QOTT	41	-	-	-					-	-	-	-	-	-	
QOTT	96	-	-	-					-	-	-49	-	-50	-	
QOTT	225	-	-54	-					-	-48	-51	-49	-48	-47	
QOTT	300	-54	-54	-					-52	-50	-51	-49	-48	-47	
QOTT	400	-37	-38	-41					-39	-39	-42	-39	-39	-38	
QOTT	500	-25	(8) 27-29	(7) 27-28					-26	24-27	(4) 23-30	29-27	(2) 27-27	(4) 28-27	
QOTT	600	-15	(0) 27-18	(6) 26-18					27-19	(6) 27-17	(4) 22-19	(5) 26-19	(2) 23-18	(4) 25-17	
QOTT	700	-8	(9) 20-11	(9) 22-9					-12	(6) 21-12	(5) 19-12	(4) 14-11	(3) 19-11	(5) 12-10	
QOTT	800	-7	(9) 22-4	(9) 22-4					-6	29-7	(6) 17-5	-4	(2) -3	(6) 20-3	
QOTT	900	+1	(9) 30+1	(0) 23+2					20+0	21-1	(6) 16+2	(5) 18+3	(7) 21+3	(9) 23+3	
QQ	950	-	21	22					22	19	18	18	21	25	
QQTbTb	Boden	15+1	22+6	23+7					25+7	14+4	11-1	14+2	21+6	22+5	
$H_a H_a H_a$	41	-	-	-					-	-	-	-	(2157)	-	
$H_a H_a H_a$	96	-	-	-					-	(1606)	1597	(1607)	1615	(1587)	
$H_a H_a H_a$	225	1051	1046	-					(1052)	1060	1053	1062	1066	1069	
$H_a H_a H_a$	300	880	866	-					869	875	869	877	880	882	
$H_a H_a H_a$	400	682	679	681					681	687	682	688	690	692	
$H_a H_a H_a$	500	527	515	529					527	533	531	534	536	538	
$H_a H_a H_a$	600	374	394	397					396	402	401	403	405	407	
$H_a H_a H_a$	700	278	280	282					282	288	287	289	291	292	
$H_a H_a H_a$	800	176	178	180					180	187	185	187	189	190	
$H_a H_a H_a$	900	84	86	88					89	96	93	95	96	97	
$H_a H_a H_a$	1000	0.4	2.0	3.8					4.7	12.0	9.2	10.7	11.6	12.1	
$H_r H_r$	41/96	-	-	-					-	-	-	-	(542)	-	
$H_r H_r$	96/225	-	-	-					-	(546)	544	(545)	549	(512)	
$H_r H_r$	225/500	524	521	-					(533)	517	522	529	529	531	
$H_r H_r$	500/1000	526	523	525					523	521	522	524	525	526	
$P_f P_f T T U_f$	Markante Punkte	-	-	-					-	-	-	-	-	-	
		-	-	-					-	-	-	10571	-	-	
		-	-	-					-	12501	-	15991	-	-	
		-	-	-					-	24981	10991	31991	-	-	
		-	-	-					-	28501	12531	39901	-	-	
		-	-	-					-	35961	20961	55722	-	-	
		-	21531	-					-	47801	24991	64666	-	15521	
		24521	25571	-					26571	55731	26511	86024	-	25961	
		36581	45821	-					29341	64641	33501	92046	07531	47811	
		84540	85539	37951					32991	78591	55734	95048	15981	65635	
		97301	95040	85500					96059	92010	96057	97038	83520	98097	
		91048	99050	00070					00089	01012	99015	01049	01079	01098	

Ort	Kennziffer Höhe	Aasenisiina 610 72 m	Kraasn.-ward. 845 80 m	West i. Pomm. 266	Libau 471	Gerdauen 319	Gotenhafen 560 3 m	Swinemünde 456	Faßberg 181	Hamburg 403 12 m	Helgoland 485 42 m	Emden 154 1 m	Helder 291	Leeuwarden 090	Calais H. 208 25 m	Le Havre 208 110 m	Cherbourg 205 112 m	Brest-Château 220 30 m	St. Nazaire	El Grove 380
	yy GzGz			02.04	02.04	02.05	02.04	02.05	02.06		02.10	02.06	02.04	02.06						02.04
QOTT	41			-	-	-	-	-	-		-	-	-	-						-
QOTT	96			-	-	-	-59	-56	-		-	-45	-	-						-
QOTT	225			-	-59	-57	-58	-55	-		-46	-46	-	-						-56
QOTT	300			-47	-45	-42	-45	-43	-45		-45	-43	-40	-						-40
QOTT	400			(6) -31	-27	(8) -27	(8) -28	-31	-34		-37	-40	-34	-						(2) -23
QOTT	500			(4) 40-19	-18	(9) 46-16	-17	-22	30-28		(6) 29-27	(5) 24-31	-29	(8) 21-33						(3) 49-32
QOTT	600			(8) 37-11	-10	(8) 45-6	-9	-13	(9) 28-17		25-19	(8) 22-21	-19	(8) 20-22						(2) -3
QOTT	700			(9) 33-5	(8) 31-6	(9) 43+0	-3	-5	-9		(6) -11	(8) 21-12	-11	(9) 27-12						40+6
QOTT	800			(7) 33+3	(7) 31+1	(9) 35+3	(8) 29+1	+0	23-3		(8) 20-4	-6	-4	(9) 21-5						(2) 40+4
QOTT	900			(7) 31+8	(2) 29+7	(4) 36+8	(6) 30+6	+4	21+3		(8) 24+4	(9) 20+1	+0	(0) 20+1						+20
QQ	950			31	31	31	-	-	18		24	20	-	25						-
QQTbTb	Boden			28+9	25+7	30+10	35+7	29+10	17+4		27+7	20+6	16+4	19+5						31+9
$H_a H_a H_a$	41			-	-	-	(2131)	-	-		-	-	-	-						-
$H_a H_a H_a$	96			-	-	-	1608	1607	-		1621	1622	-	-						-
$H_a H_a H_a$	225			(1077)	1085	1094	1085	1078	-		1072	1066	-	-						1122
$H_a H_a H_a$	300			897	903	910	902	894	887		884	877	886	-						936
$H_a H_a H_a$	400			703	707	713	707	698	694		692	686	692	-						737
$H_a H_a H_a$	500			544	547	551	546	541	538		536	534	539	533						573
$H_a H_a H_a$	600			409	411	414	410	407	406		407	405	408	405						433
$H_a H_a H_a$	700			292	295	296	292	290	291		292	291	294	291						312
$H_a H_a H_a$	800			187	190	189	186	186	188		190	189	192	190						203
$H_a H_a H_a$	900			93	96	94	94	93	96		98	98	100	98						104
$H_a H_a H_a$	1000			7.1	10.1	8.3	7.8	7.9	11.9		13.0	13.4	16.4	15.8						15.9
$H_r H_r$	41/96			-	-	-	(523)	-	-		-	-	-	-						-
$H_r H_r$	96/225			-	-	-	523	530	-		549	556	-	-						-
$H_r H_r$	225/500			(533)	538	543	539	537	-		534	532	-	-						550
$H_r H_r$	500/1000			537	537	543	538	533	526		525	521	522	519						557
$P_f P_f T T U_f$	Markante Punkte			-	-	-	-	-	29961		-	-	-	-						-
				-	-	-	-	-	32911		-	-	-	-						-
				-	-	-	08891	08561	37871		-	-	-	-						-
				-	-	-	16511	13561	41824		-	-	-	-						-
				-	-	-	19621	17581	44801		-	-	-	-						-
				-	-	-	25601	19561	49789		11991	-	-	-						14651
				-	-	-	27531	21571	57729		14981	-	-	-						19641
				25561	21561	-	41753	25521	67624		16501	32931	28921	-						54582
				27535	25551	23571	74541	37831	83520		26451	36931	46811	-						82162
				64589	63601	75039	86064	72591	95061		27961	74691	81531	50838						89201
				95108	97127	84049	94111	93051	98061		35911	98078	83541	96070						92201
				01100	01059	00119	01099	01110	00040		01128	02070	02059	01060						01167

Klartexte (heute)

Hamburg:

Münster: 5/10 Hochnebel 0.05-0.1, 3/10 quell. Sc 1.3-1.6, 5/10 Ac u. Ac lent. 2.7-2.9, Cb bes. i. N-5.0, am E-Hor. Ci fil.

Frankfurt: ∞¹ -2.8, 3/10 Sc 0.4-0.8, 7/10 Sc im E Quell.-4.0, 4/10 Ac-Bänke, Ac lent 4.0-5.0, > Gi (4.11) 3/10 Ci, Ci vert, Ci den, Ci unc.

Neuruppin: 3/10 Fc, Fs 0.25-0.7, 6/10 St 1.3-1.5, 10/10 St 1.8-3.5, darin ab 2.0 Vereisung°, 3/10 Ac 4.8-5.1, 8/10 As, Cs 6.3->Gi, daraus Eisnadelfall.

Lindenberg: Drachenaufstieg: 10/10 St, Fs in 0.15, Regen, Sicht 4 km.

Breslau: •°, 4/10 Fs 0.15, bei 0.3 10/10 Ns -> Gi, ab 3.0 Vereisung°, bei Abstieg Wolkenuntergrenze 0.08 > Grund.

Ort	Kennziffer Höhe	Madrid 853 667 m	Limoges 861	Paris 49 m	Münster 067 52 m	Frankfurt 412 111 m	Erfurt 545 320 m	Berlin 440 57 m	Berlin 440 57 m	Neuruppin 214	Lindenberg 425 122 m	Breslau 411 120 m	Warschau 586 104 m	Minsk 887
	yy GzGz	02 07			02 06		02 05	02 12	02 05	02 06	02 06			
QOTT	41	-			-		-	-	-	-	-			
QOTT	96	-			-		-	-	-	-	-			
QOTT	225	-			-		-34	-56	-	-	-			
QOTT	300	-			-		-47	-55	-44	-	-			
QOTT	400	-			-		-33	(0) -30	-31	-	-			
QOTT	500	50-10			-		35-23	(8) 39-20	(0) 42-19	(5) 34-23	-			
QOTT	600	(3) 44-3			29-19		31-15	35-12	(9) 37-11	(5) 24-15	-			
QOTT	700	(3) 42+5			(2) 22-0		(0) 29-9	(9) -5	(9) 35-4	(0) 26-9	-6			
QOTT	800	(1) 44+11			(9) 22-4		(0) 26-3	(9) 34+6	(3) 31+0	(9) 11-11	(0) -1			
QOTT	900	(0) 37+12			23+3		(9) 28+4	(9) 25+4	(0) 30+8	(8) 25+4	(0) 31+4			
QQ	950	32			23		28	26	24	26	28			
QQTbTb	Boden	34+6			20+5		26+6	27+8	28+9	25+8	28+9			
$H_a H_a H_a$	41	-			-		-	-	-	-	-			
$H_a H_a H_a$	96	-			-		-	-	-	-	-			
$H_a H_a H_a$	225				-		1071	1077	-	-	-			
$H_a H_a H_a$	300	-			-		888	895	(898)	-	-			
$H_a H_a H_a$	400	-			-		696	706	703	(695)	-			
$H_a H_a H_a$	500	569			-		540	542	544	538	-			
$H_a H_a H_a$	600	419			401		407	407	409	405	-			
$H_a H_a H_a$	700	308			292		291	290	291	289	289			
$H_a H_a H_a$	800	200			190		189	186	187	187	186			
$H_a H_a H_a$	900	103			108		96	93	93	94	93			
$H_a H_a H_a$	1000	16.4			13.3		10.9	8.6	8.1	8.1	7.9			
$H_r H_r$	41/96	-			-		-	-	-	-	-			
$H_r H_r$	96/225				-		-	-	-	-	-			
$H_r H_r$	225/500	-			-		532	536	-	-	-			
$H_r H_r$	500/1000	552			-		529	534	536	529	-			
$P_f P_f T T U_f$	Markante Punkte	-			-		-	-	-	-	-			
		-			-		-	-	-	-	-			
		-			-		-	-	-	-	-			
		-			60937		23541	-	-	42816	-			
		-			68623		25531	-	-	54697	-			
		-			71610		41827	-	-	58664	-			
		-			77558		43817	-	16531	46627	-			
		56563			79552		46776	-	20561	68619	70561			
		58663			84517		53088	-	24561	83019	74539			
		64023			86609		82520	35871	82019	88029	77526			
		55125			96077		93064	45741	85019	92057	89040			
		95127			01071		98079	00100	00090	01098	00090			

Ort	Kennziffer Höhe	Pilsen 666 m	Wien Flg. 501 m	Wloszczowa 157	Krakau 561 216 m	Debrecen 545	Wien 501 157 m	Klagenfurt 502 464 m	München 414 526 m	Friedrichshafen 515 400 m	Freiburg 580	Marseille 231 9 m	Mailand 302	Venedig 312 13 m	Gorizia 752 m
	yy GzGz	02 06	02 05	02 03	02 03	02 05	02 05	02 05	02 06	02 05	02 05		02 05	02 05	02 05
QOTT	41	-	-	-	-	-	-	-	-	-	-		-	-	-
QOTT	96	-50	-	-	-	-	-	-	-	-	-		-	-	-
QOTT	225	-51	-	-55	-59	-51	-	-52	-	-46	-45		-43	-50	-47
QOTT	300	-44	-	-42	-44	-43		-44	-	-44	-46		-44	-44	-46
QOTT	400	-29	-	-26	(6) -29	-25	(6) -28	-28		-31	-37		-30	(5) -31	-32
QOTT	500	(7) 38-20	-	-15	(6) 46-15	-16	(4) 42-17	(7) 47-15	(5) 36-21	(0) 38-22	(5) 28-27		(7) 40-20	40-20	(8) 41-20
QOTT	600	(9) 37-11	(8) 48-8	-6	(7) 43-8	-4	(8) 42-8	39-10	(6) 30-14	(0) 30-17	(5) 26-17		(5) 37-10	-10	(0) 40-10
QOTT	700	(0) 35-5	(0) 41-2	+0	(8) 43+0	(1) +1	(8) 39-2	(0) 34-5	(8) 28-8	(9) 31-7	(6) 23-10		(0) 42-2	-5	(7) 39-3
QOTT	800	(0) 31+0	(0) 35+1	+18	(8) 43+7	(0) +6	(1) 33+1	(0) 31-0	(0) 26-3	(9) 40-1	(8) 27-4		(5) 40-8	+0	(9) 38+3
QOTT	900	(0) 28+4	(9) 31+6	+17	(0) 44+11	(0) 49+14	(0) 32+6	(0) 29+5	(8) 27+5	(0) 29+4	(8) 27+5		(4) 48-15	+7	(9) 37+8
QQ	950	31	31	-	40	53	42	-	26	-	25		34	-	37
QQTbTb	Boden	26+6	30+9	-	37+11	39+12	26+8	27+6	26+6	27+5	23+6		33+7	33+11	37+12
$H_a H_a H_a$	41	-	-	-	-	-	-	-	-	-	-		-	-	-
$H_a H_a H_a$	96	1630	-	-	-	-	-	-	-	-	-		-	(1619)	(1631)
$H_a H_a H_a$	225	1086	-	1089	1089	1098	-	1086	-	1082	1075		1090	1078	1081
$H_a H_a H_a$	300	900	-	914	906	916	903	901	-	894	887		900	893	896
$H_a H_a H_a$	400	703	-	717	710	718	707	705	(698)	700	696		706	699	702
$H_a H_a H_a$	500	544	(546)	555	549	555	546	544	541	542	541		546	540	544
$H_a H_a H_a$	600	409	409	417	412	418	410	407	407	410	410		411	408	408
$H_a H_a H_a$	700	291	290	297	293	297	291	289	291	294	295		323	297	320
$H_a H_a H_a$	800	187	186	191	186	190	186	208	188	190	193		186	173	186
$H_a H_a H_a$	900	94	92	104	91	94	92	92	95	98	100		90	90	91
$H_a H_a H_a$	1000	8.3	6.4	6.0	4.3	6.0	6.5	6.9	10.6	12.8	14.8		2.6	4.0	4.7
$H_r H_r$	41/96	-	-	-	-	-	-	-	-	-	-		-	-	-
$H_r H_r$	96/225	544	-	-	-	-	-	-	-	-	-		-	(542)	(549)
$H_r H_r$	225/500	542	-	545	540	543	-	542	-	540	533		543	538	538
$H_r H_r$	500/1000	535	(539)	549	545	549	540	547	530	530	526		543	536	539
$P_f P_f T T U_f$	Markante Punkte	-	-	-	-	-	-	-	-	-	-		-	-	-
		-	-	-	-	-	-	-	-	-	-		15991	-	-
		-	-	-	-	-	-	-	-	-	-		25921	-	-
		-	-	20791	16587	-	-	-	-	-	-		28941	13541	-
		-	-	22581	18581	-	53647	-	45787	-	-		33911	30991	-
		-	-	32881	20601	33821	54638	-	53684	-	-		47711	28581	-
		-	31901	45701	25551	45681	57617	-	61533	-	15951		55647	59525	-
		-	65548	55641	39851	42521	63589	-	63659	22961	32951		63588	48726	15991
		10601	78623	64644	56629	75050	64560	23521	69588	32431	66625		84114	73531	20971
		26501	82010	72011	65536	87130	85010	26561	81520	57680	77577		87125	74531	29981
		35841	95109	93792	95120	95179	94089	54628	91068	94069	98078		97164	96091	56635
		97070	99080	98120	98120	99149	99099	95070	98069	96060	95060		99145	00050	00020

Klartexte (heute)

München: •° 7.4, dichter Ns 0.15-4.2 mit quell. Obergrenze, 4/10 As, Ac 6.0-6.2, >Gi 9/10 dichter Cs.

Wien: ∞² n.o.z.-1.5, ∞¹ 1.5-2.0, 4/10 Sc 1.5-1.6, 8/10 Ns 2.0-3.5, 2/10 As in 4.8, >Gi 4/10 As, darüber 3/10 Ci; bei Abstieg 2.6-2.7 Eisansatz°.

Paris:

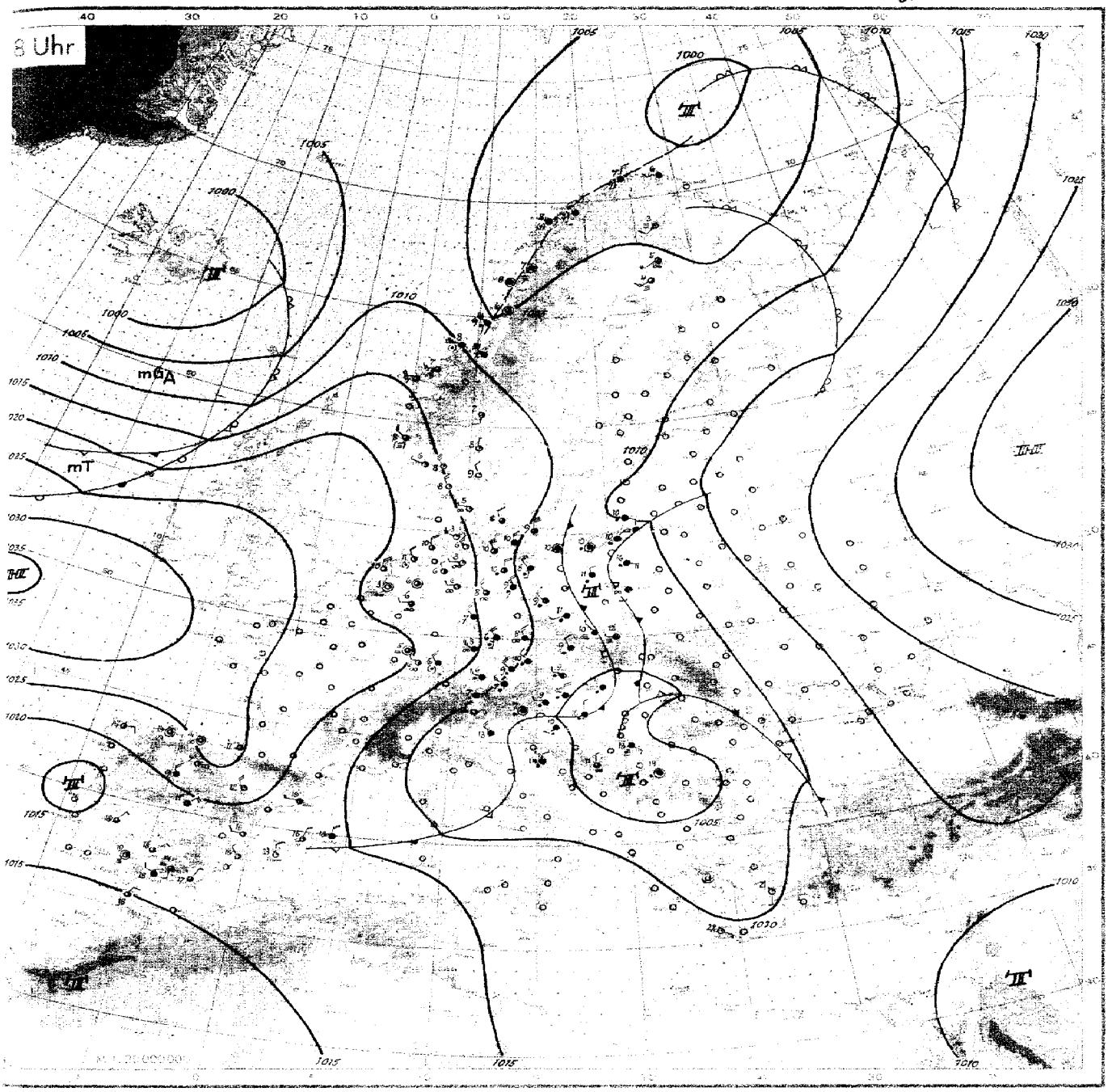

Wetterübersicht Montag, den 2. Oktober 44

Der Kaltlufteinbruch auf der Rückseite der Wellenstörung, die von der Biskaya nach dem mittleren Nordwestdeutschland zog, hat dem mitteleuropäischen Raum erheblichen Luftgewinn gebracht. Die Abkühlung erreicht bei Achten 8-10°. Bis hierher erstreckt sich vom Nordmeer und von Westnorwegen her eine schmale Kältezunge und gibt zu einem Höhentief über Holland Veranlassung, das sich auch in die Bodendruckverteilung abbildet. Über Emden wird die Tropopause bereits in 400 mb mit minus 42° angeschrieben. Die Niederschläge in Nähe der Kaltfront, die im Verlauf der Nacht bis nach Oberitalien vorstieß, trugen labilen Charakter. Besonders in der Po-Ebene kam es zu Einbruchsgewittern und in der gesamten Tropopause ist hier ein Temperatursturz von 5° eingetreten. Nur über Mailand ist in unteren 2000 m durch Nordföhn Temperaturzunahme und Austrocknung erfolgt. 24-stündig kam es über West- und Mittelnorwegen zu einem Druckanstieg von 7-9 mb. Diesem Massenzuwachs von Nordwesten her ging ein ausgleichender Massenverlust voraus, der sich im anhaltenden Druckfall über dem östlichen und südöstlichen Mitteleuropa äußerte und der sich mit einem ausgedehnten Druckfallgebiet im Niveau der 725 mb-Fläche etwa deckt. Um 16 Uhr Termin reicht das frontenparallele Druckfallgebiet bis ins westliche Mittelmeer.

Über Südosteuropa war seit der Ausbildung eines abgeschlossenen Höhentiefs über Oberitalien am 28.9. eine langsame aber stetige Wärmeluftzufuhr in Gang gekommen, die in Ungarn in der Zwischenzeit 7-8° Erwärmung herbeiführte. Bereits gestern abend wurde mit dem Nachdrücken des Höhenwirbels im gesamten östlichen Beobachtungsraum auf Südsüdwest 70-80 km/h die allmähliche Eingliederung des Adriahöhentiefs in die mitteleuropäische Strömungsverteilung erkennbar. Bei einer dem 5-Massenakt ähnlichen Situation fiel zeitweilig der Druck über Ungarn und dem Gouvernement 3-stündig um 3 mb. Nordwärts vordringend bildeten sich an den verstärkenden Massengegensätzen Aufgleitfronten über dem Generalgouvernement und Südostdeutschland, setzten an der Ostseeküste mit zwei getrennten Regengebieten aus. Die Niederschlagsmengen streuen im Frontalkomplex auf 25 mm, am Ostpreußenrand und in Schlesien auf 30 mm aus, und aus in Mitteldeutschland wurden bis zu 10 mm erreicht. 24-stündig ist die Erwärmung nur über Ostpreußen mit 2-3° und an der Ostseeküste in den unteren 500 m mit 5° belegt. Der auf engen Raum gedrängte Temperaturabfall erreicht zwischen dem Generalgouvernement und Nordwestdeutschland in der gesamten Troposphäre 10°.

Über Skandinavien hat sich die Trogline mit dem Druckumbug in eine küstenparallele Konvergenz umgewandelt. Die nach Osten schwenkende Südströmung des Nordmeeres hat im Lofotengebiet in allen Schichten 6° Abkühlung verursacht.

Mit der Westdrift über dem Nordatlantik setzt eine neue Störungsfolge ein, deren erstes abgeschlossenes Glied bereits die Färöer überschritten hat. Mit der Einleitung eines großräumigen Warmluftvorstoßes scheint zunächst bei dem noch anhaltenden Druckanstieg ein Überreißen der Störungen aus Mitteleuropa wenig wahrscheinlich und die Massengegensätze im Bereiche des östlichen Höhentroges werden sich im Massenaustausch allmählich abschwächen. Die für die weitere Entwicklung entscheidende Zone liegt über der nördlichen Nordsee, wo es zur Aufspaltung der von Westen heranziehenden Kaltgebiete kommen kann.

gez. Brauer
Zentrale Wetterdienstgruppe.

Montag den 2. Oktober 194[illegible]

Ausland: Bodenstationen / Küstenorte o		Höhe m	JJJ	Gestern 14 Uhr CG	wwVhN	DDFWN	PPPTT	UC app	Gestern 19 Uhr CG	wwVhN	DDFWN	PPPTT	UC app	RR TxTx SVs E	Heute 2 Uhr CG	wwVhN	DDFWN	PPPTT	UC app	Heute 8 Uhr CG	wwVhN	DDFWN	PPPTT	UC app	RR TxTx SVs E
Vardo	o	12	004																						
Ingöy	o	4	005	40	02971	19124	00008	71301							53	03968	19228	11007	8x300	52	21815	01328	03007	9x307	97280
Tromsö	o	102	008	57	03974	24228	00708	7X303												5X	25848	16148	04206	9x305	02061
Bodo	o	17	010	57	22855	02168	00308	8x306	57	51735	00058	02108	8x307	97091	5X	52528	12258	04007	0x304	5X	57428	00058	05107	0x306	04071
Nordöyan	o	37	014						62	08354	16558	01408	7x307	01381											
Krakenes	o	41	021	52	62654	22568	06408	0x405							52	03764	24528	11008	xx300	39	02753	24486	14207	83303	04571
Utsira	o	56	028	30	25954	29484	09809	70405	34	25953	28484	11608	80305	93391						34	09253	28425	15808	80302	92391
Lister	o	9	030	80	01963	28423	09810	60207	40	01962	28502	11109	60205	00320	20	02961	28501	14408	70304						
Ferder	o	9	036	30	01962	22202	08210	60302	20	01962	x2202	08811	60363	00290						04	01998	31102	12108	60307	00290
Aarhus	o	47	180	20	02843	20924	11812	66803	87	02854	26295	11511	46401	99180	80	01890	26323	13505	91403	04	05790	26303	14405	80304	00170
Kopenhagen	o	1	181	27	02854	18227	13013	7x804	57	03864	18128	12811	8x300	00180	53	03853	30128	11609	87902	21	02753	30227	13208	97207	96171
Skagen	o	3	182						30	01844	24214	09511	70901	92210	00	08910	28102	11209	85302	24	01842	30202	12509	60305	00280
Biarritz		29	202																						
Lyon		198	210																						
Paris/Le Brg		46	215																						
Brest		75	220																						
Le Havre	o	119	230																						
Marseille		12	231																						
Nanzig		236	237																						
Châteauroux		153	252																						
La Coubre	o	6	269	50	02857	30427	21017	80203							20	01851	72101	24410	80302						
Helder	o	6	291						30	02855	30426	14911	7x402	04384	50	02854	04124	15013	80300						
Vlissingen	o	1	292																						
De Bilt		12	293						36	28854	28468	14812	73501	–	44	04863	00083	11206	00409	20	04861	00001	19803	00310	–
Genua	o	2	305						00	05890	18100	06719	70606	00220	9X	93758	04198	06712	9x504						
Venedig	o	10	312	07	02790	08427	10649	5x814	07	02790	32127	07318	6x809	00170	07	03788	04128	03444	8x606	62	03753	28368	03713	87805	97370
Zara	o	12	315																						
Rom	o	3	322																						
Brindisi	o	16	331																						
Cagliari	o	35	338																						
Syrakus	o	15	655																						
Madrid		667	353	04	05790	00001	xx125	30906	00	02890	00004	14520	52803	00250	00	00790	35900	xxx14	61402	07	02790	37415	19811	76101	00110
Almeria	o	65	355	10	03990	18300	17825	50807	04	01990	18401	16123	61603	00290	05	01990	02103	15918	70300	04	02890	02115	16517	76402	10190
Mahon		40	357	90	02754	30214	16511	60809	50	02754	02214	15712	90802	00230	07	01790	00012	17717	70300	57	03754	32418	18118	6x404	00150
Barcelona	o	42	358	20	02865	1231X	16720	60806	8X	03968	00028	16120	7x701	00190	55	01863	00013	16718	70002	57	01863	24114	17516	61404	00360
La Coruña	o	57	362	74	02864	08515	23519	70201	50	02855	04415	13516	80302	–	50	02754	08414	27615	70200	40	02853	06295	23814	70x04	00380
Lissabon		227	384																						
Funchal	o	110	395																						
Pt. Delgada	o	22	396																						
Horta	o	65	398																						
Teneriffa	o	37	400																						
V. Cisneros		6	404																						
Pinsk		137	569																						
Kauen		83	466																						
Riga		2	470																						
Dorpat		81	476																						
Helsinki		15	481																						
Vaasa		9	483																						
Kuopio		233	484																						
Rovaniemi		80	607																						
Budapest		130	541	57	02765	06228	15915	8x809	52	05555	00028	10614	9x807	–						62	64736	24268	03511	0x706	–
Bukarest		92	575																						
Klausenburg		374	590																						
Belgrad		139	701	57	03794	08268	13017	70809	67	02755	08267	10115	70803	–						6X	22628	12168	04213	90801	07121
Sofia		538	720																						
Athen		239	730	27	25855	12498	09322	70806	84	02853	18685	07820	79505	–						24	01861	00004	08418	70305	–
Canea (Kreta)		63	737	90	93758	20398	11722	90209	27	01852	1629[illegible]	10320	80803							20	097X3	12113	10122	60306	–
Tunis		16	080																						
Orel		191	841																						
Dno		71	858																						
Minsk		211	887																						
Smolensk		234	889																						
Kiew		185	957																						
Dnjepropetrowsk		62	968																						
Odessa		50	975																						
Mariupol		40	981																						
Sewastopol		8	988																						
Bergstationen:		Höhe m	JJJ	CG	wwVhN	DDFWN	PPPTT	UC app	CG	wwVhN	DDFWN	PPPTT	UC app	RsRzTxTx E	CG	wwVhN	DDFWN	PPPTT	UC app	CG	wwVhN	DDFWN	PPPTT	UC app	R R Tn Tn E
Mussalla		2926	726																						
Lomnitzer Spitze		2640	685																						
Fanaraken		2072	024	xx	83109	26749	76057	00406	xx	83109	26449	77158	0x203	01589											
Mt. Ventoux		1900	248																						
Puy de Dôme		1467	246																						
Izana		2367	401																						

Höhenwinde (dd vv)

yy = Datum GG = Uhrzeit (DGZ) dd = Windrichtung (N = 36) vv = Windgeschwindigkeit in km/Std

Piloten Vortag / Piloten heute

Ort	Emden	Berlin	Swinemünde	Kjeller	Erfurt	Pilsen	Brüsterort	Berlin	Marland	Bergen	Kristiansand	Amsterdam	Friedrichshafen	Nest	Hanstholm
yyGG	01 16	01 17	01 16	01 17	01 17	01 16	01 16	02 05	02 05	02 05	02 05	02 04	02 05	02 04	02 05
27.0 km	22 40														
21.0 ..	24 40										29 30				
16.0 ..	23 40	21 40		25 20				19 50			28 40				
13.0 ..	24 120	21 70		23 40	21 150			19 70		30 70	27 20		20 50		25 20
11.0 ..	22 100	21 130	22 120	24 50	21 120	21 40		19 150		33 70	25 20		17 70		24 40
9.0 ..	22 80	21 110	22 120	23 70	21 80	21 65	23 110	18 130	01 140	33 70	34 40		18 70		21 40
7.5 ..	27 60	21 90	23 90	24 70	22 60	20 70	23 90	18 90	02 90	32 50	34 30	01 80	24 50	20 120	22 40
5.5 ..	25 90	23 70	22 70	25 70	22 50	21 50	23 70	19 50	04 60	32 40	36 30	30 50	24 40	19 90	23 30
4.0 ..	26 30	22 50	23 50	25 50	22 40	22 40	22 70	25 20	04 40	32 40	33 40	34 30	28 40	24 60	24 20
3.0 ..	29 40	20 30	20 50	26 40	23 30	21 30	24 40	29 40	02 40	32 20	33 20	34 30	33 40	19 40	31 20
2.0 ..	34 30	20 30	19 30	27 30	24 40	11 20	22 30	35 30	01 40	32 30	32 30	36 20	34 40	18 20	32 30
1.5 ..	30 30	20 40	22 30	26 30	28 40	14 10	20 20	35 20	35 50	32 30	34 20	01 30	34 30	17 10	32 30
0.8 ..	33 30	18 30	17 30	23 20	28 30	21 10	17 20	35 20	33 30	33 10	35 30	04 20	24 20	20 10	32 30
0.3 ..	28 30	16 30	13 20	22 10	28 20	24 15	16 10	35 30	32 05	34 10	35 40	36 20	34 05	21 10	32 40

Ort	Kristiansand	Belgrad	Guernsey	Klagenfurt	Bergen	Hanst-	holm	Friedr.-	hafen	Saarbrücken
yyGG	01 17	01 17	01 13	01 17	01 17	01	17	01	17	01 13
7.0 km		17 40	34 170	22 50	34 20	25 50	26 30	23 80		19 40
5.3 ..	24 40	17 50	34 80	23 30	02 30	26 30	25 50	24 70		20 40
4.0 ..	25 40	17 30	34 60	24 80	35 30	26 40	22 40	25 60	22 90	23 40
3.0 ..	27 70	16 40	34 50	08 05	31 30	27 40	22 90	25 60	23 110	26 40
2.0 ..	29 30	16 40	36 40	07 05	29 30	26 30	23 80	24 30	21 50	29 40
0.8 ..	30 20	13 50	35 40	00 00	27 20	26 30	24 50	24 30	21 80	34 40

Ort	Vadsö	Erfurt	Hamburg	Belgrad	Klagenfurt	Drontheim	Swinemünde	Venedig	Athen	Gotenhafen
yyGG	02 04	02 05	02 06	02 05	02 05	02 05	02 05	02 05	02 04	02 04
7.0 km	34 05	19 60	19 110	11 40	19 60	34 10	18 40	15 30		20 90
5.3 ..	34 10	20 40	20 110	14 30	19 80	33 30	19 50	06 05	23 60	18 90
4.0 ..	32 20	24 30	20 20	18 05	18 50	32 30	19 30	03 30	23 40	17 40
3.0 ..	24 20	33 40	34 30	13 20	04 30	30 50	24 70	03 70	23 40	17 20
2.0 ..	24 30	35 40	34 20	11 20	01 40	30 60	32 20	35 40	35 40	03 10
0.8 ..	24 30	23 40	28 40	16 20	12 10	29 40	02 40	07 40	23 20	17 30

Wolkenmessungen

C = Wolkenart
vv = km/std.
dd = Zugr. 36 = N

Ort		
yyGG		
C u. Höhe		
dd vv		
Ort		
yyGG		
C u. Höhe		
dd vv		
Ort		
yyGG		
C u. Höhe		
dd vv		

Täglicher Wetterbericht

des Deutschen Reichswetterdienstes

Herausgegeben von der Deutschen Seewarte

Verlagsort Hamburg

...hrgang: 69 Nr. 277.

...ite 1

Dienstag, den 3. Oktober 1944.

Erläuterung: Die Beobachtungen sind sämtlich in der Form der 1935 in Warschau beschlossenen Einheitsschlüssel wiedergegeben. Kurze Erläuterungen zu den einzelnen Ziffern werden zu Beginn jedes Vierteljahres beigegeben. Ausführlich finden sie sich in „Anweisung zur Verzifferung von Wettermeldungen", herausgegeben vom Reichsluftfahrtministerium. Alle Zeitangaben in DGZ.

Deutschland			Gestern 14 Uhr					Gestern 19 Uhr						Heute 2 Uhr					Heute 8 Uhr					
...denstationen: ...sternorte o	Höhe m	JJJ	C_LC_H	$wwVhN_h$	DDFWN	PPPTT	UC_Happ	C_LC_M	$wwVhN_h$	DDFWN	PPPTT	UC_Happ	$RR\frac{T_xT_x}{SV_{s^o}}E$	C_LC_M	$wwVhN_h$	DDFWN	PPPTT	UC_Happ	C_LC_M	$wwVhN_h$	DDFWN	PPPTT	UC_Happ	$RR\frac{T_nT_n}{SV_{s^o}}E$
...burg-Fu.	18	403	20	01857	26404	18043	60001	40	01851	24301	19408	80307	00150	50	04757	00027	19305	0x802	03	05690	18405	17706	90703	00030
...burg/Fgh.	41	400	26	02864	26424	17113	50002	44	01851	26302	17908	80304	00140						5x	02858	[illegible]	14807	9x806	95030
...	28	460	24	02954	63525	17343	50202	20	02854	30424	18809	80205	00130	50	01753	22203	18805	90832	50	05664	20920	16307	80704	00040
...münde o	1	406	10	02954	28525	16012	63208	10	01953	28524	17211	71307	00290	50	02954	30424	17911	76302	50	01753	20223	17427	80706	00170
...kon o	1	464	14	02853	30524	14612	71305	10	02854	30524	16411	70303	–	10	02853	28525	16510	85304	54	02453	23194	16010	08301	00240
...sterland	16	461	20	02854	30409	16112	70202	40	01854	28304	18314	70201	–	50	02854	22404	16309	60708	57	22633	20224	12710	88703	01401
...doland o	50	465	36	25954	02314	19812	70305	20	01953	26413	20011	60201	97340	20	01963	22413	18111	60409	07	51710	51538	13510	9x709	95577
... o	6	401	8x	10855	28525	21012	6x304	40	01853	26303	21511	70302	97180	50	02875	18525	14708	80806	52	05754	18026	14709	8x206	00350
...	4	442	36	17454	26325	19043	03402	46	01953	26182	20009	80203	97140	00	04690	00000	19804	90702	50	25765	18425	17905	00809	00021
...norm	22	402	30	02804	32415	21014	53303	80	01851	03011	21508	89303	00160	00	00890	20130	21205	00803						
...	178	187	86	25854	28224	–	-	44	01952	28483	21108	70305	01130											
...nover	51	421	20	02954	28404	18213	60300	40	01662	26203	19909	82206	00140	00	05590	26103	20403	80701	54	04571	23202	19405	00704	00030
...gdeburg	45	408	20	02954	30425	16613	51203	00	01890	28123	18409	61206	00140	00	01890	26204	15506	92402	53	05665	30024	20104	92204	00040
...	123	437	3x	81756	26526	–	–	40	05551	28181	–	–	–	00	05540	16230	22604	00703	05	05690	04407		-	-
...	48	436	20	02855	26225	21941	80302	40	01862	24202	22609	80301	02141	00	04440	00000	23304	00701	54	05575	[illegible]	11204	9x805	00020
...che	202	407																						
...er	265	049	9x	81757	32327	21710	6x203	40	05703	28113	23708	70405	97110						xx	46409	00047	24501	09801	00801
...sse	289	351	20	02244	28314	-	-	46	02853	30284	–	–	.	00	05640	26203	-	-	5x	53385	24385	-	-	.
...ankfurt/M	111	412	80	25865	24285	19912	61402							04	05540	20224	23504	86102	04	05461	20203	24401	05304	005xx
...brücken	189	441	96	81855	30427	21511	6x403	40	55651	00021	23409	60407	97xx0						04	01890	22112	[illegible]	[illegible]	-
...nberg	315	426	9x	03745	28488	1740X	7X203	40	02844	26484	19508	73206	97104	00	03790	24228	22703	07363	5x	45349	22249	24401	0x105	01524
...enbad	538	516																						
...aßburg	151	219						40	05762	30222	22608	8x204	00130	50	05765	30025	24204	9x202	00	01410	30002	05730	01330	00036
...blingen	427	443	64	02854	26365	19908	80205	64	02855	26286	21206	80203	13101	00	05590	00020	24705	00403						
...edrichshf.	400	444	5x	03758	28408	18909	7x203	5x	03868	30428	21212	8x208	04091						5x	04067	32127	24105	4x402	00041
...nchen	528	414	9x	84037	30468	17007	9x203	6x	32645	26268	18906	9x306	05081	52	05655	25368	22805	9x202	5x	05028	26228	24105	9x305	97071
...nsbruck	573	507	62	64564	06168	18706	8x206	62	64445	08168	19905	0x310	12071	62	61644	08162	22903	0x405	02	32538	26468	23203	0x212	78051
...winemünde o	3	455	84	02845	30666	13912	7x104							80	02844	30624	16014	70901	80	02853	32624	15506	85501	30574
...ettin	1	404	52	52844	28468	13610	9x306	44	01853	28324	15410	74304	01181	04	02893	20405	15708	90101	50	02854	20225	16536	x1404	00067
...row	70	450	24	02953	30425	15112	32306	40	01861	30204	16409	72305	97130	04	01890	26203	17406	02374	5x	02856	[illegible]	17205	9x802	00037
...lin	48	440	62	22766	30408	14612	7x301	40	01853	28423	16510	60407	92430	00	01890	28303	17207	82000	80	05754	26105	13806	52404	00050
...hkeuditz	131	449	80	02855	30725	15812	65204	00	02890	30525	17308	78205	01121	04	04790	28413	19123	91303	54	05553	22415	20052	08403	[illegible]
...ür	320	646												00	03770	242x8	22004	37004	xx	46309	24655	22024	3x405	00020
...resden	230	410	62	62626	28508	11411	9x206	57	02755	28566	15409	7x205	04104	57	25714	28xx8	xxxxx	–	5x	05038	28408	[illegible]	8x402	00052
...auen	449	458	57	03734	30568	–	.	57	02753	30325	–	–												
...ag	363	669	5x	62638	32468	12708	9x203							52	05755	30562	16406	80301	52	25634	23627	11706	31307	18054
...nweis	408	670	6x	64638	28368	11408	9x201	6x	66538	28462	13607	9x408	17702	6x	64648	28368	17005	0x406	57	03755	28455	[illegible]	[illegible]	10251
...mütz	263	676	52	62736	28368	07810	9x601	5x	62656	28368	07910	9x201	11108	5x	22658	28648	09708	9x105	82	02354	[illegible]	12807	3x242	14281
...sseu	302	865	62	64555	28458	13909	9x104	62	64555	28468	15408	9x307	01101						20	05864	28322	[illegible]	8x307	16061
...lzburg	434	508	62	64534	26308	15307	9x201	6x	64547	28568	17507	9x808	–	52	02557	24362	20405	8x302	52	03755	22362	22205	9x302	13204
...en	157	501												5x	64538	57668	41208	9x308	5x	62558	[illegible]	[illegible]	8x212	25161
...az	334	505												5x	22864	30505	09910	5x208	77	02465	30524	11710	08304	17081
...agenfurt	449	502												5x	03778	00528	42307	9x105	57	02473	28127	[illegible]	[illegible]	92760
...winwalde o	7	429	5x	03563	32328	11112	9x304	6x	02553	32328	13511	9x305	08254						5x	33608	38408	[illegible]	5x202	00502
...	15	405	52	52725	22368	04712	9x203	5x	03744	30352	11312	9x207	04121	6x	64725	32528	10312	0x102	32	57625	31405	09912	[illegible]	[illegible]
...nigsberg	20	422	5x	57328	00068	02613	9x201	5x	64239	30158	10810	9x307	04131	6x	04318	02266	18012	9x704						
... o	3	447	5x	52438	10138	04512	0x802	5x	52438	02158	10911	0x404	01141	5x	52438	06269	17911	0x804						
...	47	551	6x	21627	32453	28412	0x202	6x	54427	32458	21112	9x201	04131	3x	64536	32562	08611	6x200	5x	52517	[illegible]	[illegible]	[illegible]	44102
...sen	99	552												6x	64537	29660	11209	0x201	6x	62733	28662	12809	[illegible]	22084
...nberg/Schl.	148	420	5x	58738	28368	11309	0x408	5x	51748	28368	12809	9x405	04101	5x	62738	26368	13607	9x300	5x	61738	26568	16077	9x409	02061
...eslau	117	411	62	62626	28368	08412	9x601	62	62626	30468	09610	0x305	42121	62	62725	28562	10719	0x303	62	62775	21468	13708	[illegible]	05782
...ewitz	255	454	5x	62523	30368	06410	0x701	5x	64529	30368	07910	0x601	25111	5x	78628	28408	07210	0x205						
...rschau	107	556																	5x	05436	10128	–	–	–
...gsrok	135	555																						
...rmannstadt	176	557	5x	05635	26128	06615	8x401							5x	54438	32368	06112	0x300	5x	54422	28368	07711	0x302	05112
...olc	203	559																						
...akau	216	561	xx	67309	22169	05112	0x703	5x	62328	22248	04611	0x200	11131	5x	05528	22368	06011	9x403	5x	52528	22458	09310	0x211	92104
...mberg	330	571																						
...rgstationen:	Höhe m	JJJ	C_LC_H	$wwVhN_h$	DDFWN	PPPTT	UC_Kapp	C_LC_M	$wwVhN_h$	DDFWN	PPPTT	UC_Happ	$R_zR_zT_xT_xE$	C_LC_M	$wwVhN_h$	DDFWN	PPPTT	UC_Happ	C_LC_M	$wwVhN_h$	DDFWN	PPPTT	UC_Happ	$R_rR_rT_nT_nE$
...nnblick	3106	503	xx	77109	32679	85659	9x300												xx	77109	32939	89863	8x404	04637
...gspitze	2962	416	xx	77009	32379	02959	9x201	xx	77009	32479	04261	9x204	10599						xx	77009	28479	06591	9x204	07619
...itzkogel	2397	506						xx	46009	51949	50655	9x52x	x2727						xx	44209	61949	51527	01304	00x08
...hneekoppe	1602	428	xx	68009	37779	28300	0x300	xx	77009	39979	28050	0x901	19016	xx	77009	35979	29251	0x404	xx	77009	35979	31052	0x408	27527
...e Kogel	1577	662						6x	77009	28579	35151	0x306	xx047											
...erg-Sch.	1493	427	xx	49109	30449	49551	0x305	xx	46009	32449	51451	0x305	97511	xx	46109	32349	52751	0x302	64	42290	02242	53252	91302	00533
...	1446	511	5x	03828	65828	47101	9x705	5x	03828	65928	46501	8x300	00060	5x	22848	30868	48350	8x203	57	03846	65925	48951	7x303	–
...	1214	519	xx	67209	28469	73309	0x303	xx	77209	28569	74401	0x303	25024	xx	46209	26469	77700	0x202						
...eiberg	1213	419	xx	57009	28549	74401	xx16x	xx	46009	63859	75101	0x305	–	xx	460x9	65945	75x80	0x901	xx	46009	63749	77551	0x204	00511
...sgrinde	1166	561	xx	44109	28349	85102	0x305	xx	46009	26269	86901	0x305	91031	xx	46109	30249	87901	0x304	xx	45290	20142	83700	01302	01504
...ken	1141	418	xx	49109	30749	85602	0x204	40	02824	32724	87001	01203	00021	xx	46009	30749	[illegible]	0x300	xx	46009	24549	87400	0x201	00511
...sserkuppe	923	423	8x	02836	02446	09704	9x303	8x	02736	32326	11303	98305	91060	xx	46009	32449	12602	0x303	xx	46009	26249	12702	0x303	00000
...lberg	915	445	5x	02926	20646	07704	0x14x	81	10835	30515	09103	96305	00040						xx	46009	26549	10102	0x304	00010
...hler Asten	840	417	80	02835	30425	18105	0x204	40	01753	28583	19403	90303	01054						xx	46009	22449	18901	0x803	91001
...dberg/Ts.	801	424			-														00	47390	24220	27502	00301	97021
...mir	673	397	84	02814	26425	40207	71308												04	04890	20403	[illegible]	01302	00020

Berichtigungen

Sämtliche Karten des „Täglichen
weiteres nach der von der Zentr
gezeichnet. (Erlaß RLM., LB A

Wetterlage von gestern: *Montag, 2. Okt. 44*

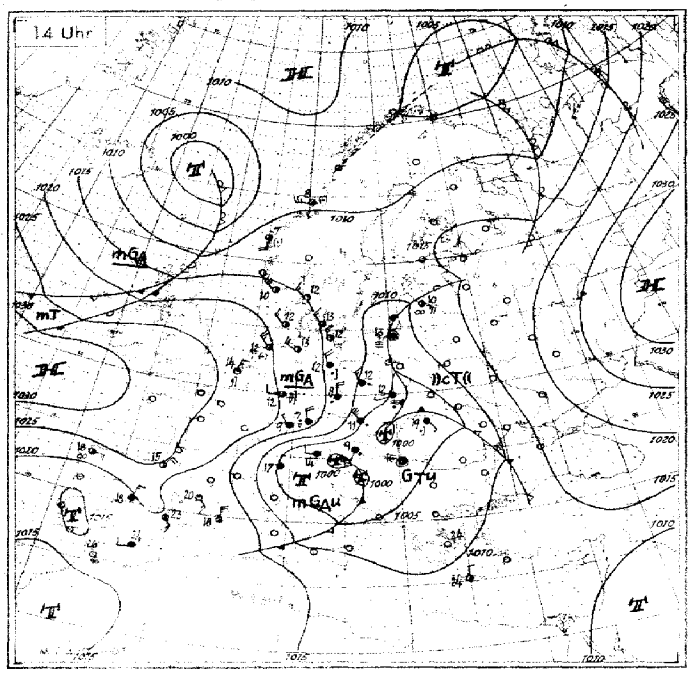

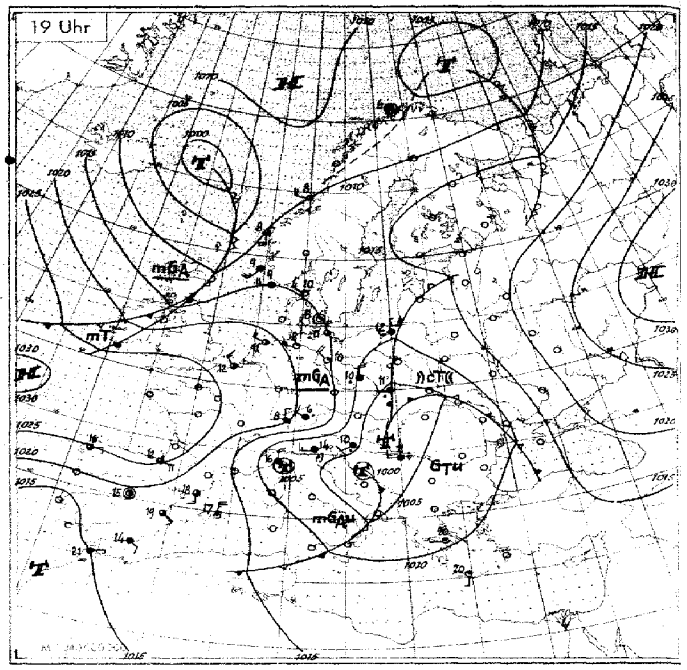

Wetterlage von heute nacht: *Dienstag, 3. Okt. 44*

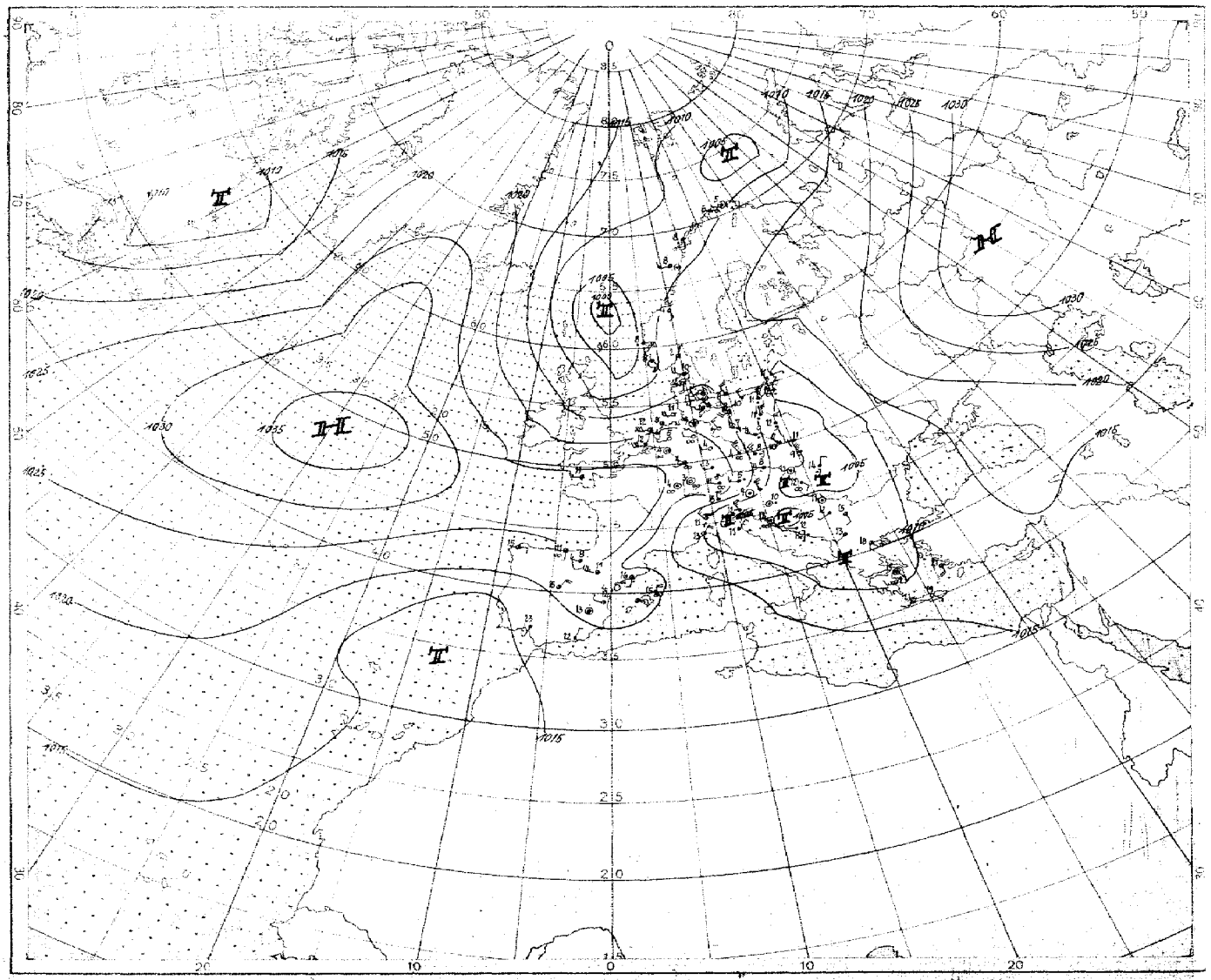

2 Uhr M. 1:40000000 (60. Breitengrad)

Nr. 277

Höhen-Aufstiege

1. Teil

Dienstag den *3. Okt.* 1944

Seite 5

Kenngruppe: I I I G G HeHeEeTeTe

Schlüssel: Q1Q2Q3Q4Ze s1 s2 z2 G G ; Q L L t t u v 9 G G } Ha1Ha2Ha3Hr1Hr2 Hr3Hr4Hr5Hr6z3

Hauptisobarenflächen: Ha1Ha2Ta1Ta2Ua1 – Ha3Ha4Ta3Ta4Ua2 Ha5Ha6Ta5Ta6Ua3 .... Ha7Ha8Ta7Ta8Ua4 Ha9Ha10Ta9Ta10Ua5 Ha11Ha12Ta11Ta12Ua6 H1H2T1T2U1

Markante Punkte: P1P2TTU1 P1P2TTU2 ....

Pseudopot. Temperatur: 9Q1Q2Q3Q4 Q5Q6Q7Q8Q9 Q10Q11Q12Q13Q14 IIIPIPI

	Ort	Tromsö	Bodö	Bergen	Kjeller	Kristiansand	Hanstholm	Reval	Kraesnward	Schmalk	Riga	Gardelegen	Nest	Swinemünde	Hamburg	Helgoland
	Kennziffer Höhe	008 102 m	010	022 45 m	041 m	032 30 m	183 27 m	475 3 m	845 60 m	556	470 14 m	319 m	266	485	403 12 m	485 42 m
	yyG1G1	02 17	02 17	02 17	02 17		02 17					02 17	02 17	02 17		
QQTT	41	-	-	-	-		-					-	-	-		
QQTT	96	-	-	-	-61		-51					-55	-	-		
QQTT	225	-56	-58	-51	-48		-53					-57	-58	-		
QQTT	300	-53	-53	-48	-48		-47					[8] -42	-44	-43		
QQTT	400	-39	-41	-34	-36		[5] -33					[9] -26	[8] -28	-28		
QQTT	500	[7] 28 -28	[9] 29 -27	[6] 33 -26	[5] 27 -28		[2] 34 -22					[9] 50 -14	[8] 44 -17	45 -18		
QQTT	600	[9] 27 -17	[8] 27 -17	[8] 30 -15	[9] 26 -17		[5] 32 -18					[9] 44 -7	[0] 40 -10	[9] 35 -10		
QQTT	700	[9] 26 -10	[9] 26 -9	22 -9	[6] 24 -7		[6] 36 -7					[6] 41 -1	[8] 34 -4	-4		
QQTT	800	[8] 23 -3	[0] 23 -4	-5	[9] 22 -4		[8] 20 -3					[8] 40 +6	[9] 34 +2	[4] 23 +0		
QQTT	900	[9] 24 +3	[9] 24 +3	21 +1	[6] 22 +4		[9] 23 +3					[9] 35 +9	[0] 32 +6	[6] 37 +4		
QQ	950	24	24	19	22		23					37	29	26		
QQTeTe	Boden	24 +4	24 +7	21 -5	23 +3		25 +10					36 +13	28 +9	26 +6		
H1H2H3	41	-	-	-	(2162)		-					(2162)	-	-		
Ha1Ha2Ha3	96	(1608)	-	(1606)	1614		1619					1629	-	-		
Ha1Ha2Ha3	225	1052	1053	1067	1068		1077					1098	1088	(1084)		
Ha1Ha2Ha3	300	872	870	883	883		894					913	904	902		
Ha1Ha2Ha3	400	684	684	693	692		701					715	709	706		
Ha1Ha2Ha3	500	531	531	536	537		543					553	549	546		
Ha1Ha2Ha3	600	400	400	404	405		410					415	413	411		
Ha1Ha2Ha3	700	286	284	288	290		294					296	295	293		
Ha1Ha2Ha3	800	183	182	186	188		191					189	194	189		
Ha1Ha2Ha3	900	90	90	95	96		99					94	96	96		
Ha1Ha2Ha3	1000	6.6	5.5	10.4	10.4		13.9					7.6	10.8	11.4		
Hr1Hr2	41/96	-	-	-	(548)		-					(533)	-	-		
Hr1Hr2	96/225	(547)	-	(540)	546		542					531	-	-		
Hr1Hr2	225/500	521	522	531	531		533					545	539	(538)		
Hr1Hr2	500/1000	526	525	526	526		530					545	538	534		
P1P2TTU1	Markante Punkte	-	-	14621	-		-					-	-	-		
		-	-	25571	-		-					-	-	-		
		-	-	28521	-		-					-	-	-		
		-	-	31961	-		-					-	-	-		
		-	-	35921	08991		-					-	18541	-		
		-	-	42811	28991		08511					-	56639	-		
		-	16961	46725	29501		18511					07551	62580	23691		
		13901	28551	65621	46791		25541					16651	65579	52681		
		15991	36981	77564	67606		51722					18871	73538	78514		
		26561	64638	81561	77576		75544					21621	89060	85015		
		35971	65649	94047	98506		83528					85098	92060	94069		
		99070	00099	01098	99106		01100					00149	01110	01126		

	Ort	Emden	Leeuwarden	Hoek v. Holl.	Calais M.	Calais H.	Le Havre	Cherbourg	Brest-Château	St. Nazaire
	Kennziffer Höhe	154 1 m	010	285 1 m	208 8 m	206 25 m	230 119 m	206 112 m	220 30 m	
	yyG1G1	02 16	02 17							
QQTT	41	-	-							
QQTT	96	-49	-							
QQTT	225	-50	-51							
QQTT	300	-46	-47							
QQTT	400	[5] -32	[4] -34							
QQTT	500	[3] 33 -23	[4] 35 -24							
QQTT	600	[2] 26 -16	[4] 29 -14							
QQTT	700	[3] 22 -7	[4] 22 -9							
QQTT	800	-3	[8] 22 -4							
QQTT	900	[8] 22 +4	[8] 20 +2							
QQ	950	22	22							
QQTeTe	Boden	27 +9	27 +7							
H1H2H3	41	(2177)	-							
Ha1Ha2Ha3	96	1627	(1623)							
Ha1Ha2Ha3	225	1081	1080							
Ha1Ha2Ha3	300	896	897							
Ha1Ha2Ha3	400	702	703							
Ha1Ha2Ha3	500	545	546							
Ha1Ha2Ha3	600	412	412							
Ha1Ha2Ha3	700	297	297							
Ha1Ha2Ha3	800	195	194							
Ha1Ha2Ha3	900	102	102							
Ha1Ha2Ha3	1000	16.9	17.2							
Hr1Hr2	41/96	(550)								
Hr1Hr2	96/225	546	(542)							
Hr1Hr2	225/500	536	535							
Hr1Hr2	500/1000	528	529							
P1P2TTU1	Markante Punkte	-	-							
		-	-							
		05961	-							
		09991	-							
		10981	-							
		12501	-							
		23501	-							
		24511	22511							
		33021	26541							
		36861	52704							
		95087	58654							
		02119	02127							

	Ort	El Grove	Paris	Saarbrücken	Essen	Münster	Erfurt	[illegible]	Berlin	Berlin	Lindenberg
	Kennziffer Höhe	380	215 48 m	441	437	167 52 m	644	546 320 m	440 57 m	136	425 122 m
	yyG1G1	02 16		02 [illegible]	02 16		02 [illegible]	02 [illegible]	02 [illegible]	02 [illegible]	02 17
QQTT	41						-	-	-		-
QQTT	96							-	[illegible]	[illegible]	-
QQTT	225	-54		-55	-44		-	-55	[illegible]	-55	-
QQTT	300	-40		[illegible]	[illegible]		-	[illegible]	-42	[illegible]	-
QQTT	400	-23		-33	-34		-	[illegible]	-23	-48	-
QQTT	500	-18		-22	[2] 32 -25		[6] 35 -21	-20	[9] 44 -10	[5] 42 [illegible]	-
QQTT	600	-2		-13	[4] 23 -17		[3] 36 -13	-15	[illegible]	[illegible] -10	-
QQTT	700	+4		-10	[4] 21 -16		[9] 27 -6	-6	[9] 32 -5	[2] 31 -2	[0] 35 -6
QQTT	800	+12		-6	[6] 23 -2		[8] 26 -1	-8	[6] 31 +0	25 -1	[0] 32 -1
QQTT	900	-17		-6	[6] 23 +5		[7] 24 +4	26 +5	26 +6	24 +5	[9] 21 +4
QQ	950	-		-	23		26	28	28	25	28
QQTeTe	Boden	42 +11		17 +2	25 +6		27 +4	27 -3	27 -6	26 -5	27 +9
H1H2H3	41	-		-	-		-	-	-	-	-
Ha1Ha2Ha3	96	(1645)		-	-		-	(1632)	1637	(1625)	-
Ha1Ha2Ha3	225	1121		1075	1079		-	[illegible]	1065	1089	-
Ha1Ha2Ha3	300	934		903	892			[illegible]	[illegible]	[illegible]	-
Ha1Ha2Ha3	400	735		721	703		-	[illegible]	708	708	-
Ha1Ha2Ha3	500	572		542	542		543	545	547	546	-
Ha1Ha2Ha3	600	423		405	410		[illegible]	[illegible]	[illegible]	412	-
Ha1Ha2Ha3	700	311		294	297		295	[illegible]	294	295	292
Ha1Ha2Ha3	800	203		192	197		[illegible]	[illegible]	[illegible]	190	188
Ha1Ha2Ha3	900	135		102	102		100	[illegible]	[illegible]	[illegible]	95
Ha1Ha2Ha3	1000	[illegible]		48.2	[illegible]		[illegible]	[illegible]	[illegible]	[illegible]	10.4
Hr1Hr2	41/96	-		-	-		-	-	-	-	-
Hr1Hr2	96/225	(524)		-	-		-	[illegible]	[illegible]	(536)	-
Hr1Hr2	225/500	549		523	536		-	[illegible]	[illegible]	[illegible]	-
Hr1Hr2	500/1000	556		524	[illegible]		535	[illegible]	[illegible]	536	-
P1P2TTU1	Markante Punkte	14591		-	-		-	[illegible]	-	-	-
		22601		-	-		-	[illegible]	-	-	-
		25981		-	-		-	[illegible]	-	-	-
		35811		-	-		-	[illegible]	[illegible]	[illegible]	-
		35701		-	-		-	[illegible]	[illegible]	[illegible]	-
		42721		-	-		-	[illegible]	[illegible]	21581	-
		56541		21381				[illegible]	[illegible]	[illegible]	-
		65021		[illegible]	-		-	[illegible]	[illegible]	[illegible]	[illegible]
		88171		[illegible]	-		[illegible]	[illegible]	[illegible]	[illegible]	81000
		92181		[illegible]	[illegible]		[illegible]	[illegible]	[illegible]	[illegible]	[illegible]
		94171		[illegible]	[illegible]		[illegible]	[illegible]	[illegible]	82678	[illegible]
		01215		[illegible]	[illegible]		[illegible]	[illegible]	[illegible]	[illegible]	00090

Klartexte (gestern): Hamburg: | Münster: | Frankfurt: | Lindenberg: [illegible] | Breslau:

	Ort	Belgrad	Bukarest	Konstanza	Saloniki	Rom	Athen	Kanea	Rhodos
	Kennziffer Höhe	701	575	562 12 m	731 1 m	322 3 m	730 100 m	737 14 m	656 88 m
	yyG1G1	03 05							
QQTT	41	-							
QQTT	96	-							
QQTT	225	-50							
QQTT	300	-47							
QQTT	400	-32							
QQTT	500	[0] 44 -18							
QQTT	600	[0] 44 -9							
QQTT	700	-3							
QQTT	800	[0] 42 +5							
QQTT	900	[0] 35 +7							
QQ	950	23							
QQTeTe	Boden	34 +10							
H1H2H3	41	-							
Ha1Ha2Ha3	96	-							
Ha1Ha2Ha3	225	1083							
Ha1Ha2Ha3	300	898							
Ha1Ha2Ha3	400	708							
Ha1Ha2Ha3	500	546							
Ha1Ha2Ha3	600	410							
Ha1Ha2Ha3	700	292							
Ha1Ha2Ha3	800	187							
Ha1Ha2Ha3	900	92							
Ha1Ha2Ha3	1000	6.1							
Hr1Hr2	41/96	-							
Hr1Hr2	96/225	-							
Hr1Hr2	225/500	566							
Hr1Hr2	500/1000	540							
P1P2TTU1	Markante Punkte	-							
		-							
		-							
		-							
		-							
		-							
		-							
		-							
		-							
		-							
		22501							
		00110							

	Ort	Mailand	Venedig	Belgrad	Gorizia	Sète	Friedrichshafen	Freiburg	Klagenfurt	Wien	Wien	Budapest	Krakau	[illegible]	[illegible]	Warschau	Breslau
	Kennziffer Höhe	502 m	392	701	752	224	595 m	580	507 484 m	507 150 m	503 127 m	547 m	566 m			106 m	120 m
	yyG1G1	02 16	02 17	02 17	02 17		02 17	02 17	02 17	02 17	02 17	02 16	02 16	02 [illegible]			
QQTT	41	-	-	-	-		-	-	-	-	-						
QQTT	96	-	-	-	-32		-55			-			-55				
QQTT	225	-	-48	-50	-45		-47	-43	-50	-			-54				
QQTT	300	-	-47	-44	-46		-46	-47	-43	-	-42		-49				
QQTT	400	-	-32	-27	-32		[7] -32	[4] -33	-28		-28		-26				
QQTT	500	[5] 30 -26	-30	[0] 45 -17	40 -21		[6] 35 -25	[5] 32 -24	[5] 45 -17	[2] 44 -15	[6] 35 -16		35 -13				
QQTT	600	[5] 27 -16	-11	[0] 41 -7	[0] -11		[0] 30 -17	[5] 26 -17	[0] 40 -10	[9] 41 -10	[0] 44 -7	36	[0] 44 -5				
QQTT	700	[4] 22 -8	-6	[0] 40 +1	[0] 31 -7		[0] 29 -9	[7] 25 -10	[0] 33 -6	[5] 34 [illegible]	[8] 36 -3	45 [illegible]	[7] 42 -2				
QQTT	800	[4] 22 +1	+2	[8] 43 +7	[5] 35 +2		[9] 27 +2	[8] 20 +5	[8] 20 +0	[0] 22 -1	[8] 30 +1	40 +6	47 [illegible]				
QQTT	900	[4] 27 +0	+11	[0] 46 +13	[5] 36 +11		[8] 28 +5	[9] 27 +5	[8] 30 +7	[0] 24 +4	[0] 33 +8	[0] 43 [illegible]	[0] 43 +11				
QQ	950	30	-	41	36		-	29	-	29	32	40	39				
QQTeTe	Boden	31 +2	37 +12	41 +13	36 +9		29 +4	29 +4	29 +6	30 +9	29 +9	[illegible]	38 +12				
H1H2H3	41	-	-	-	-		-	-	-	-							
Ha1Ha2Ha3	96	-	-	(1633)	1627		1628	-	-	-	-		1097				
Ha1Ha2Ha3	225	-	1077	1091	1079		1081	1082	1084	-	(1088)		1101				
Ha1Ha2Ha3	300	-	892	906	892		895	894	899	-	902	-	916				
Ha1Ha2Ha3	400	-	699	710	699		702	701	704	(708)	706		716				
Ha1Ha2Ha3	500	535	541	549	541		544	545	543	542	546		552				
Ha1Ha2Ha3	600	404	406	412	407		412	413	407	406	408	409	418				
Ha1Ha2Ha3	700	289	280	292	290		297	298	239	288	289	289	294				
Ha1Ha2Ha3	800	186	185	186	186		194	190	186	184	185	183	187				
Ha1Ha2Ha3	900	92	91	89	92		101	105	92	91	91	87	92				
Ha1Ha2Ha3	1000	4.9	4.4	1.8	4.5		15.5	15.5	6.1	6.0	5.2	0.4	3.4				
Hr1Hr2	41/96	-	-	-	-				-	-							
Hr1Hr2	96/225	-	-	(543)	548		547		-			-	538				
Hr1Hr2	225/500	-	536	542	537		537	552	541	-	545		542				
Hr1Hr2	500/1000	531	537	547	537		520	525	537	536	534	-	548				
P1P2TTU1	Markante Punkte		-		-												
			-	-	-												
			-	-	-		10551		-		-						
			-	-	-		15991		-		-						
		-	16991	-	-		24961			-	27971						
		-	20951		-		26628			-	33881		10531				
		-	25501		-		47256		25501	-	47691		11531				
			28991	10521	10521		52737	-	27531	44747	58566		13511				
		-	32961	15511	27391		57696	-	54039	65559	61537		20501				
		-	91121	24611	65600		58639	27921	75540	67579	75529		37951				
		46815	95111	84108	93445		77540	93078	85042	85500	87040		61589				
		00184	00149	99159	00156		05087	85069	94099	99109	99105		[illegible]				

Klartexte (gestern): München: | Wien: [illegible] | Paris:

Karten vom Frühtermin

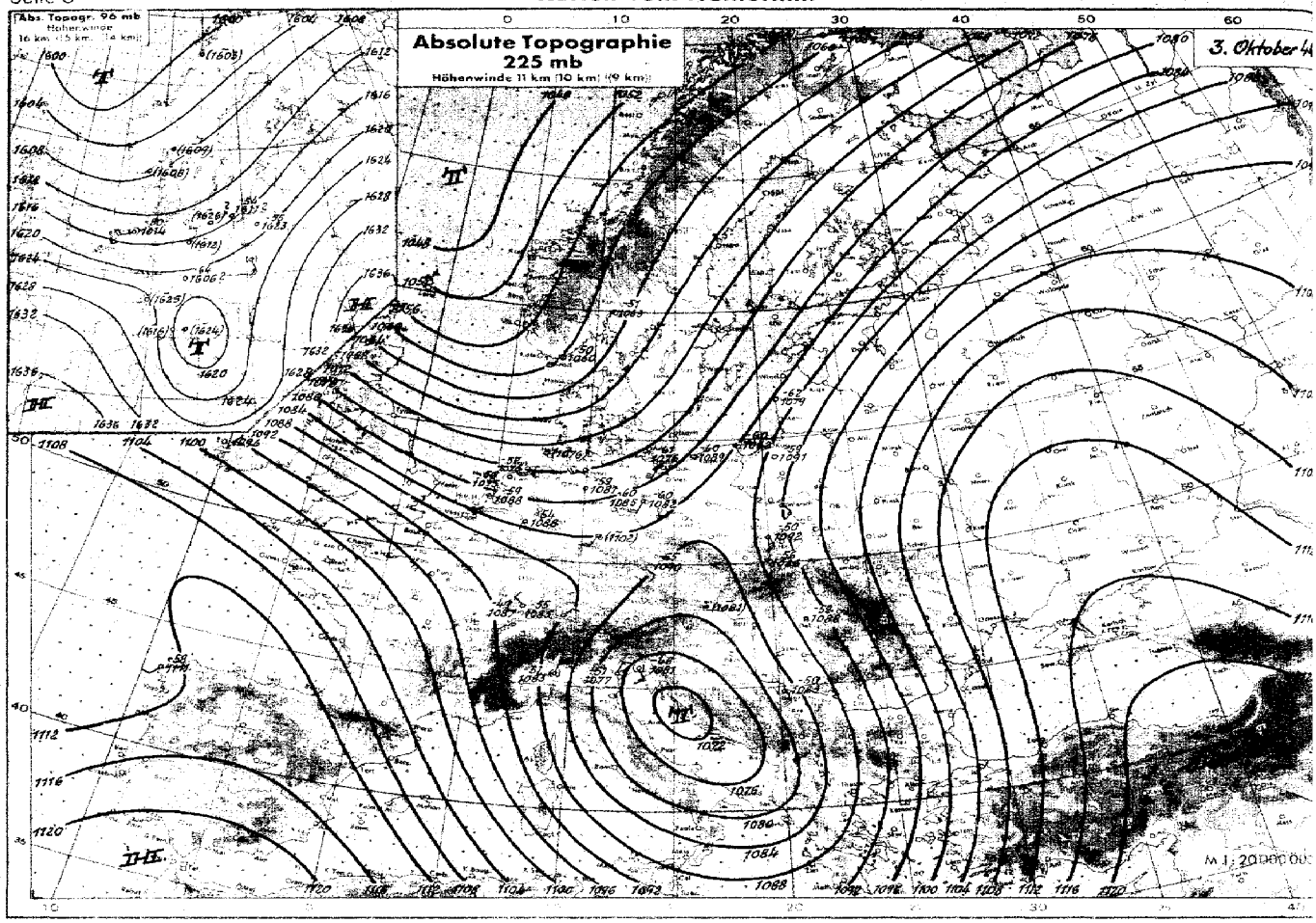

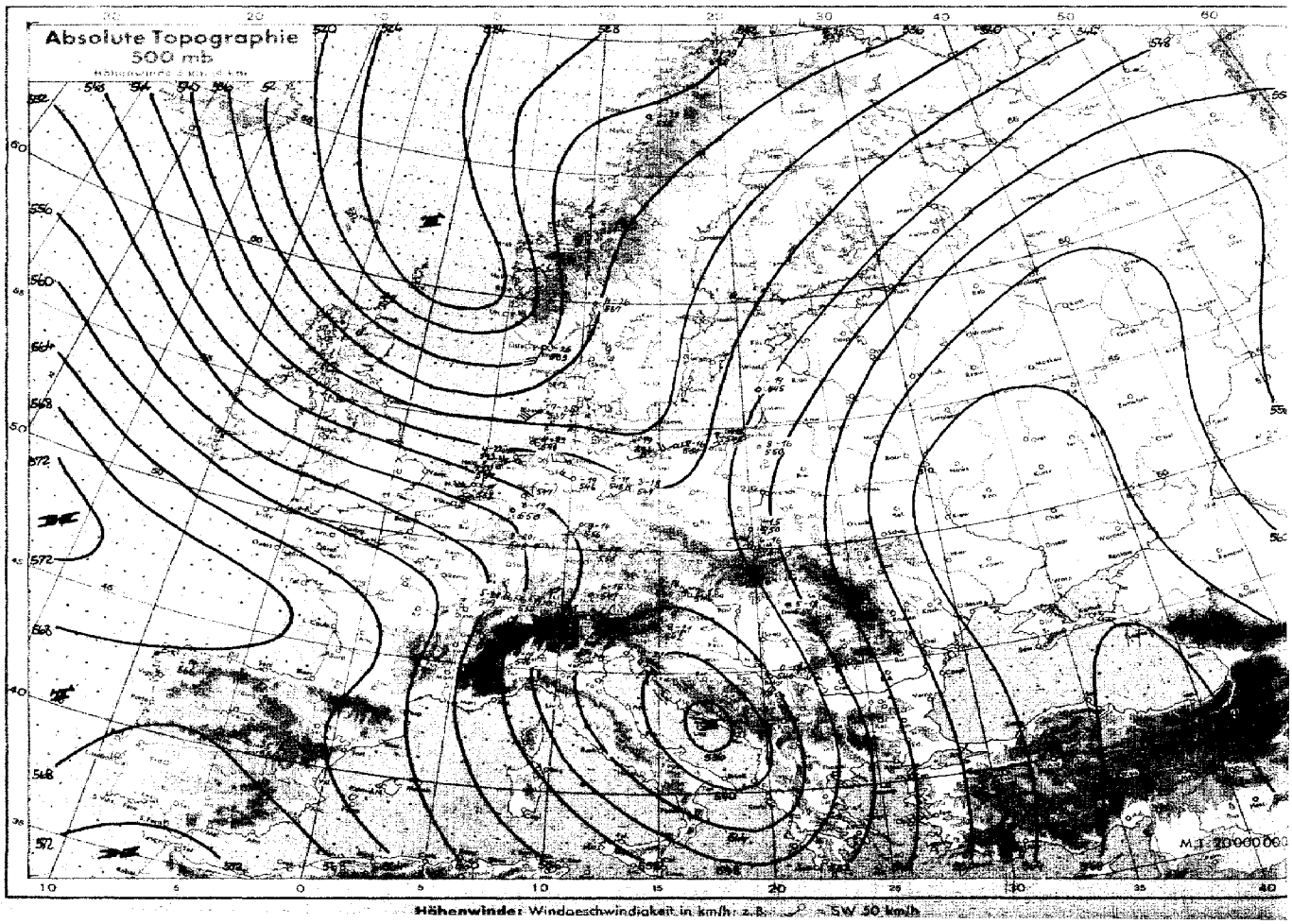

Höhenwinde Windgeschwindigkeit in km/h z. B. SW 50 km/h

Karten vom Frühtermin

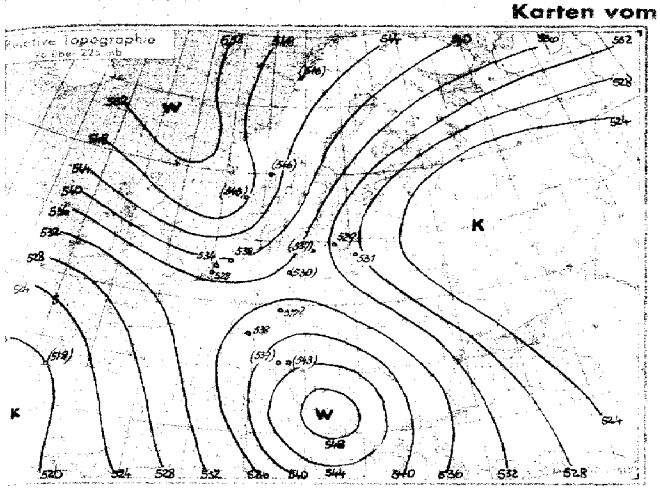

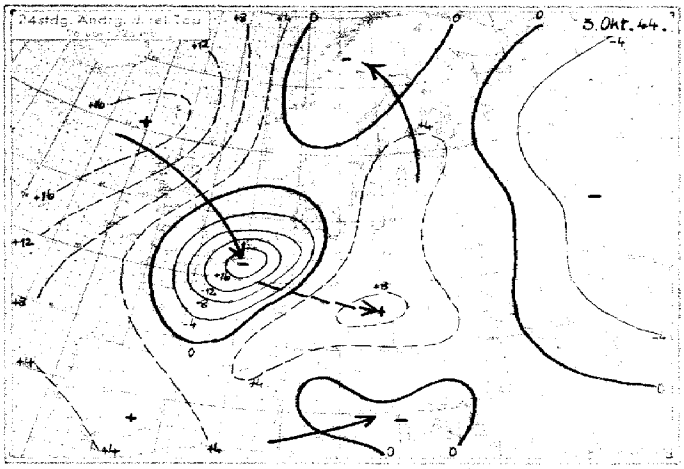

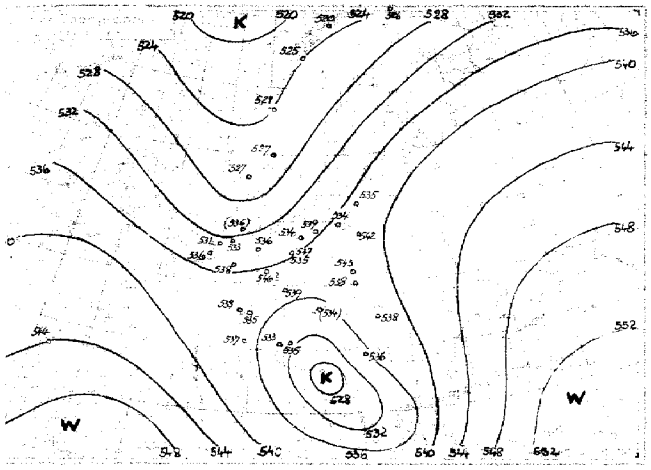

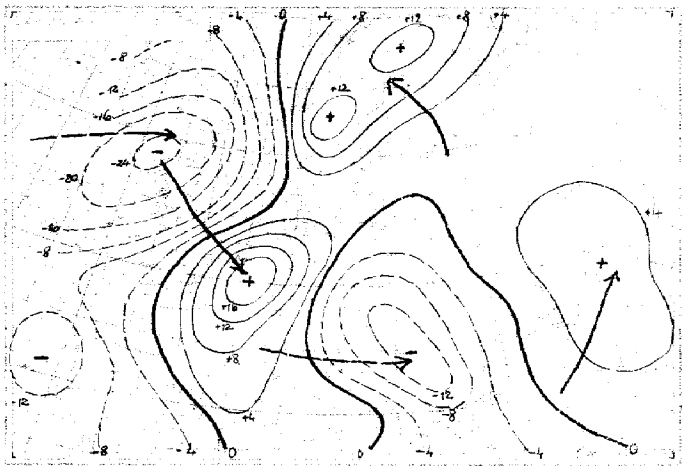

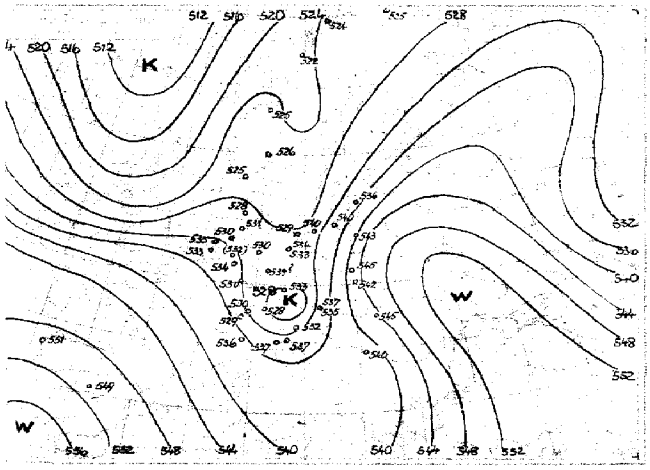

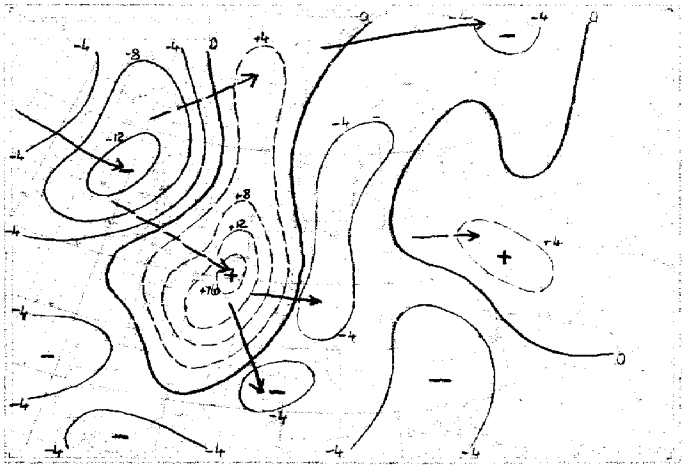

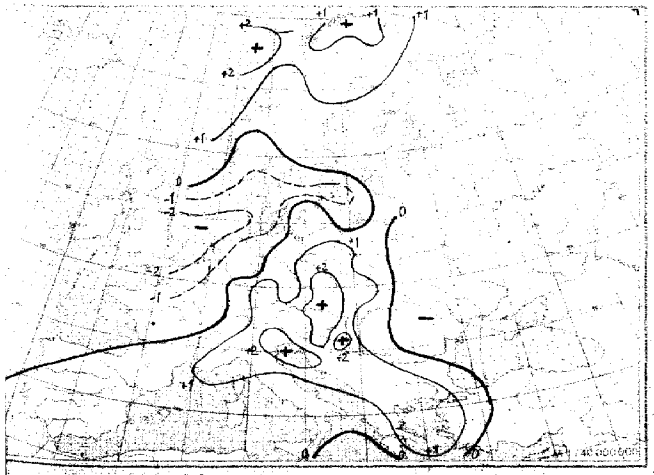

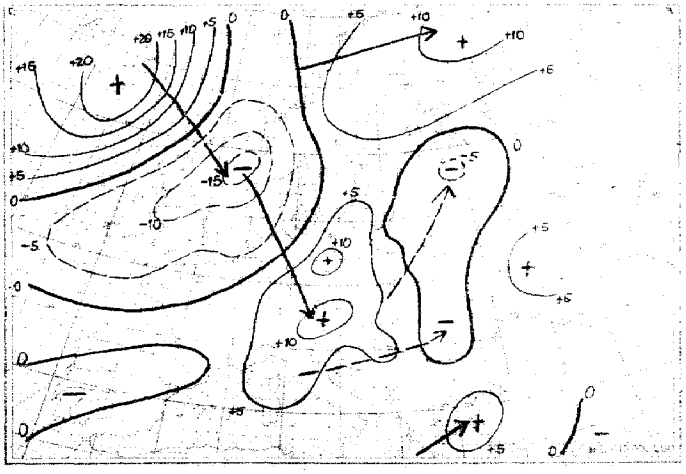

3stündige Bodendruckänderung seit heute 5 Uhr in Millibar

24stündige Bodendruckänderung seit gestern 8 Uhr in Millibar

Nr. 277

Höhen-Aufstiege

2. Teil

Dienstag, den *3. Oktober* 1944

Oberer Teil: $\overset{U}{OO}TT$ Relative Feuchte in 10%, darunter Pseudopot. Temperatur in °C und wahre Temp. (°C) an den Hauptisobarenflächen.
Mittierer Teil: $H_a H_a H_a$ = Höhen der Hauptisobarenflächen in dyn. Dekametern.
$H_r H_r H_r$ = Abstand zwischen 500 u. 1000, 225 u. 500, 96 u. 225, 41 u. 96 mb-Fläche.
Unterer Teil: $P_t P_t TT U_t$ = Druck, Temperatur und Feuchte an den markanten Punkten.
Klammern zeigen an, daß der Wert durch Verlängerung der Zustandskurve ergänzt ist.

gg = Datum
G_1G_1 Uhrzeit (D.G.Z.)

	Ort / Kennziffer Höhe	Vardö 700 20 m	Tromsö 006 102 m	Bodö 010	Rovaniemi 607 80 m	Alakurtti 111	Kiestinki 367	Vaasa 483	Drontheim 017	Bergen 022	Kjeller 041	Kristiansand 032 30 m	Hanstholm 183 27 m	Blaavandshuk 184	Helsinki 481 49 m	Aasa… 610 72 m	Kraanward 645 80 m	Schmerk 356
	ggG_1G_1	0304	0306	0306					0305		0305	0305		0306				
$\overset{U}{OO}TT$	41	-	-	-							-	-		-				
$\overset{U}{OO}TT$	96	-	-	-							-	-		-				
$\overset{U}{OO}TT$	225	-47	-50	-49					-59		-51	50		-				
$\overset{U}{OO}TT$	300	-53	-51	-49					-51		-60	-60		-				
$\overset{U}{OO}TT$	400	-37	^{6}-41	-40					-38		-34	-36		-				
$\overset{U}{OO}TT$	500	-25	^{7}24-29	^{3}26-28					^{6}29-27		^{4}29-26	32-26		^{7}32-25				
$\overset{U}{OO}TT$	600	-18	^{7}26-18	^{4}24-18					26-16		^{3}28-15	^{7}29-16		^{8}29-16				
$\overset{U}{OO}TT$	700	-10	^{9}26-10	^{5}18-15					-9		^{3}21-9	-9		^{9}28-8				
$\overset{U}{OO}TT$	800	+0	^{8}22-4	^{6}16-0					-2		^{5}19-4	-4		^{7}25-3				
$\overset{U}{OO}TT$	900	+2	^{0}21+1	^{1}16+0					^{6}17+2		^{8}22+3	20+0		^{9}26+4				
OO	950	-	21	15					-		18	20		25				
OOT_tT_t	Boden	17+3	22+6	13+1					11-2		09-1	20+5		26+6				
$H_aH_aH_a$	41	-	-	-					-			-		-				
$H_aH_aH_a$	96	-	-	(1603)					-		(1609)	(1608)		-				
$H_aH_aH_a$	225	1059	1050	1057					1056		1065	1060		-				
$H_aH_aH_a$	300	877	869	873					876		883	879		-				
$H_aH_aH_a$	400	688	662	685					687		692	688		-				
$H_aH_aH_a$	500	533	530	532					534		537	533		537				
$H_aH_aH_a$	600	401	399	401					402		404	401		405				
$H_aH_aH_a$	700	287	284	287					287		289	286		290				
$H_aH_aH_a$	800	185	182	186					184		187	184		187				
$H_aH_aH_a$	900	92	90	93					92		94	92		94				
$H_aH_aH_a$	1000	8.2	5.5	9.4					8.2		10.9	8.0		9.2				
H_rH_r	41/96	-	-						-		-	-		-				
H_rH_r	96/225		-	(546)					-		(546)	(548)		-				
H_rH_r	225/500	526	520	525					521		527	527		-				
H_rH_r	500/1000	525	524	522					525		526	525		528				
$P_tP_tTTU_t$	Markante Punkte	-	-	-					-		-	-		-				
		-	-	-					-		-	-		-				
		-	-	-					-		12511	-		-				
		-	-	-					12591		17511	-		-				
		-	-	-					25591		20991	15501		-				
		-	-	-					26551		25561	19991		-				
		-	-	12501					35961		27501	26571		-				
		19981	15511	25501					64642		44825	33951		48761				
		24991	49981	28501					82527		48756	67611		54727				
		28561	26561	36961					88015		75563	83521		74559				
		98061	36971	98066					95041		93048	85521		84610				
		00059	99060	01039					01037		99510	01099		01017				

	Ort / Kennziffer Höhe	…bou 471	Gardermoen 319	Gotenhafen 550 3 m	Swinemünde 486	Diesh 266	…berg 481	Helgoland 480 42 m	Emden 154 1 m	Amsterdam 245	Leeuwarden 249	Calais M. 108 5 m	Calais H. 508 25 m	Le Havre 230 119 m	Cherbourg 205 112 m	Brest-Chateaulin 220 30 m	St. Nazaire	St. Gr… 580
	ggG_1G_1	0304	0305	0305	0306	0304	0306	0310	0316	0304	0304							0304
$\overset{U}{OO}TT$	41	-	-	-	-	-	-	-	-	-	-							-
$\overset{U}{OO}TT$	96	-	-55	-54	-	-	-	-	-50	-	-							-
$\overset{U}{OO}TT$	225	-62	-59	-60	-61	-60	-59	-	-57	-59	-56							-58
$\overset{U}{OO}TT$	300	-46	-43	-47	-46	-45	-45	-46	-47	-46	-47							[illegible]
$\overset{U}{OO}TT$	400	-29	^{8}-28	-31	-30	^{9}-28	-31	-32	-31	-31	^{5}-33							[illegible]
$\overset{U}{OO}TT$	500	-19	^{8}46-16	46-18	-19	^{8}46-16	-19	^{4}34-22	^{4}34-22	-19	^{7}-21							46-1[illegible]
$\overset{U}{OO}TT$	600	^{5}35-10	^{7}42-7	^{8}44-4	36-11	^{9}45-7	^{2}-13	^{6}30-15	^{9}33-14	^{5}-11	^{8}-13							[illegible]
$\overset{U}{OO}TT$	700	^{7}32-5	^{8}41-1	+0	25-8	^{9}39-2	-7	-8	-7	-7	^{0}-7							^{4}32-4
$\overset{U}{OO}TT$	800	^{7}31+2	^{9}45+7	^{0}34+1	-7	^{0}33+1	-4	^{0}28-1	-4	-3	^{9}+0							^{3}35-1
$\overset{U}{OO}TT$	900	^{7}25+7	^{9}37+10	+5	21+1	^{9}27+6	+2	^{4}27+5	+2	+4	^{9}+4							35+0
OO	950	27	37	-	24	29	-	27	-	-	-							-
OOT_tT_t	Boden	30+10	37+13	31+11	23+6	27+8	+2	27+8	20+6	+10	+7							33+4
$H_aH_aH_a$	41	-	-	(2147)	-	-	-	-	(2169)	-	-							-
$H_aH_aH_a$	96	-	1623	1611	-	(1626)	-	-	1614	(1616)	(1609)							(162[illegible])
$H_aH_aH_a$	225	1079	1091	1082	1076	1089	1087	(1076)	1096	1088	1095							1111
$H_aH_aH_a$	300	899	907	902	896	907	900	891	895	906	894							926
$H_aH_aH_a$	400	704	717	708	701	712	705	698	701	711	701							728
$H_aH_aH_a$	500	545	550	548	542	551	546	540	543	552	544							558
$H_aH_aH_a$	600	409	414	412	407	419	417	407	409	410	410							438
$H_aH_aH_a$	700	292	294	292	290	295	294	291	293	294	294							30[illegible]
$H_aH_aH_a$	800	187	188	187	189	190	192	188	190	190	190							20[illegible]
$H_aH_aH_a$	900	93	92	93	97	97	106	94	98	97	97							103
$H_aH_aH_a$	1000	8.3	6.7	8.1	12.8	11.2	15.6	9.3	12.8	11.7	11.7							15.[illegible]
H_rH_r	41/96	-	-	(536)	-	-	-	-	(545)	-	-							-
H_rH_r	96/225	-	537	529	-	(537)	-	-	538	(528)	(524)							(5[illegible])
H_rH_r	225/500	535	542	534	534	539	536	(536)	538	536	531							54[illegible]
H_rH_r	500/1000	536	543	540	529	540	530	537	530	535	533							55[illegible]
$P_tP_tTTU_t$	Markante Punkte	-	-	-	-	-	16531	-	-	-	-							-
		-	-	-	-	-	33951	-	-	14551	-							-
		-	-	08541	-	-	40816	-	-	29501	-							-
		-	-	09531	-	-	53692	-	-	32911								20621
		-	-	11581	-	-	57642	-	24581	39826	15511							21611
		-	-	12571	-	15521	65613	-	58658	47738	24571							2894[illegible]
		19621	-	19561	19541	24561	69583	-	62629	59612	57657							3781[illegible]
		24661	10551	23611	46721	58589	78541	-	77541	62601	65619							8212[illegible]
		43751	20561	25581	61601	76000	81541	-	79541	67558	75520							8312[illegible]
		67555	22621	33901	65603	83009	85520	-	88011	75521	85010							9316[illegible]
		97070	96059	95000	97691	99119	96061	27601	98081	82620	98090							99131
		01100	00130	01119	02108	01116	01020	01118	02070	02119	01105							0115[illegible]

Klartexte (heute)

Hamburg:

Münster: Boden - ∞^{2} - 0.2, ab 0.1 Hochnebelschwaden ∞^{1} 0.2 - 1.2, ∞^{0} 1.2 - 4.3, i. E 7/10 quell. Sc-Bänke 7/10 Ac-Fra 4.3 - 4.6, i. NW Spur. Ci.

Frankfurt: Nach Wiesen ≡, i. N Bodennebel, darin ∞^{2} -0.9, ab 0.7 ∞^{0} n.e. abn., 2.5 i. N 7/10 quell. Sc, 1.5·5 As-Bank i. W. > Ci 2/10 Cs, i. E vereinz. Cs.

Lindenberg: Drachenaufstieg: 8/10 Ci, Fs, zum Schluss 7/10 Hochnebel, Sicht 2 km.

Breslau:

	Ort / Kennziffer Höhe	Madrid 353 661 m		Limoges 461		Essen 437	Münster 067 62 m	Frankfurt 412 111 m	Erfurt 646 320 m	Barth 440 57 m	Berlin 440 57 m		Lindenberg 425 122 m	Breslau 411 120 m	Warschau 566 104 m	Minsk 887
	ggG_1G_1	03 07				03 06	03 06	03 06	03 05	03 02	03 05		03 06			
$\overset{U}{OO}TT$	41	-				-	-	-	-	-	-		-			
$\overset{U}{OO}TT$	96	-				-	-	-	-	-	-		-			
$\overset{U}{OO}TT$	225					-54	-	-	-	-60	-60		-			
$\overset{U}{OO}TT$	300	-				-45	-	-	-42	-45	-46		-			
$\overset{U}{OO}TT$	400	-				^{5}-30	-	-	-25	^{5}-29	-30		-			
$\overset{U}{OO}TT$	500	^{3}47-13				^{6}39-19	-	^{3}37-20	^{3}46-19	^{5}42-17	^{3}40-18		-			
$\overset{U}{OO}TT$	600	^{8}43-4				^{7}33-13	34-12	^{8}31-14	^{4}39-7	^{4}35-10	^{4}34-11		^{4}34-11			
$\overset{U}{OO}TT$	700	^{4}41+3				^{5}29-5	^{3}28-5	^{3}28-7	^{5}30-4	^{4}27-6	^{4}28-5		^{2}26-6			
$\overset{U}{OO}TT$	800	^{4}40+10				^{6}23-2	^{3}19-2	^{5}18-5	^{9}20+1	^{5}22-2	^{5}23-2		^{3}21-1			
$\overset{U}{OO}TT$	900	^{4}33+13				^{7}22+4	^{6}22+4	^{6}18+2	^{9}33+7	^{0}23+3	^{9}22+3		^{6}21+3			
OO	950	-				23	21	18	31	24	24		24			
OOT_tT_t	Boden	28+8				17+4	15+4	10+1	17+2	18-3	15+4		19+4			
$H_aH_aH_a$	41	-				-	-	-	-	-	-		-			
$H_aH_aH_a$	96	-				-	-	-	-	-	1612		-			
$H_aH_aH_a$	225					1088	-	-	(1102)	1085	1082		-			
$H_aH_aH_a$	300	-				905	-	-	917	903	901		-			
$H_aH_aH_a$	400	-				709	-	-	719	708	706		-			
$H_aH_aH_a$	500	566				550	(547)	548	555	548	547		-			
$H_aH_aH_a$	600	428				415	413	413	419	412	412		411			
$H_aH_aH_a$	700	307				298	298	296	300	294	294		294			
$H_aH_aH_a$	800	200				194	193	194	196	191	191		190			
$H_aH_aH_a$	900	103				101	100	102	102	98	99		98			
$H_aH_aH_a$	1000	17.0				16.3	15.6	18.3	16.7	13.7	13.9		13.2			
H_rH_r	41/96	-				-	-	-	-	-	-		-			
H_rH_r	96/225	-				-	-	-	-	-	(530)		-			
H_rH_r	225/500	-				538	-	-	(546)	537	535		-			
H_rH_r	500/1000	549				534	(532)	530	539	534	533		-			
$P_tP_tTTU_t$	Markante Punkte					-	-	-	-	-	-		-			
		-				-	-	-	-	-	-		-			
		-				-	-	-	-	-	-		-			
		-				-	-	-	25521	-	-		-			
		-				-	-	60703	47061	20581	-		58624			
		-				-	55666	62613	62574	26541	-		71552			
		-				22541	69638	72594	46543	67564	-		86013			
		-				35861	63605	77564	77016	75524	12551		88026			
		50683				57625	64667	78566	84038	83018	20571		93056			
		81114				75624	85667	92027	93099	85010	86088		96077			
		85114				95061	98887	98067	97998	95060	96069		97050			
		95097				01059	01080	01010	99930	01009	01054		00050			

	Ort / Kennziffer Höhe				Freiburg 580	Krakau 591	Krakau 561 216 m	Debrecen 545	Wien 501 157 m	Klagenfurt 502 464 m	München 414 526 m	Friedrichshafen 400 m	Wien 501 157	Pilsen 666		Mailand 302	Venedig 312 13 m	Görizia 782
	ggG_1G_1				03 05	03 05	03 03	03 05	03 06	03 05	03 06	03 05	03 05	03 06		03 05	03 06	03 05
$\overset{U}{OO}TT$	41				-	-	-	-	-	-	-	-	-	-		-	-	-
$\overset{U}{OO}TT$	96				-	-	-	-	-	-	-	-	-	-64		-	-	-
$\overset{U}{OO}TT$	225				-49	-56	-52	-52	-	-	-	-55	-	-55		-51	-51	-48
$\overset{U}{OO}TT$	300				-46	-45	-44	-45	-	-48	-	-45	-47	^{7}-46		-48	-48	-47
$\overset{U}{OO}TT$	400				^{4}-29	-29	-27	-30	-	-32	-	-29	^{6}-31	-29		-30	-32	-3[illegible]
$\overset{U}{OO}TT$	500				^{5}37-20	^{6}47-16	-15	^{5}42-17	^{7}40-18	^{8}38-21	^{6}39-19	^{6}41-19	^{7}42-18	^{4}45-17		^{4}37-19	^{4}37-23	^{9}38-2[illegible]
$\overset{U}{OO}TT$	600				^{6}31-13	^{8}40-9	-7	^{0}42-9	^{9}41-9	^{0}34-13	^{6}33-12	^{6}35-12	^{4}44-9	^{0}36-12		^{3}32-12	-18	^{8}37-8
$\overset{U}{OO}TT$	700				^{7}35-8	^{8}42+0	+0	^{0}43-1	^{8}35-4	^{7}30-6	^{5}28-9	^{0}23-11	^{8}35-4	^{0}31-7		^{5}23-5	-4	^{5}32-6
$\overset{U}{OO}TT$	800				^{7}20-4	^{6}37+6	+6	^{4}44+7	^{4}29-1	^{8}23-3	^{9}20-6	^{9}23-3	^{0}29-1	^{8}32-4		^{4}29+3	^{7}29+4	^{9}30+3
$\overset{U}{OO}TT$	900				^{6}16+6	^{9}37+9	+10	^{9}47+12	^{9}22+1	^{7}25+5	^{0}20+1	^{8}25+4	^{0}23+2	^{9}22+3		^{4}25+10	28+11	^{8}29+11
OO	950				17	36	-	46	19	-	23	25	23	27		26	28	40
OOT_tT_t	Boden				17+1	34+10	-	35+11	22+6	25+3	23+3	24+4	23+6	20+4		23+0	27+3	26+1
$H_aH_aH_a$	41				-	-	-	-	-	-	-	-	-	(2117)		-	-	-
$H_aH_aH_a$	96				-	-	-	-	-	-	-	(1625)	-	1606		-	(1616)	(1624)
$H_aH_aH_a$	225				1087	1086	1092	1088	-	-	-	1085	(1081)	1090		1083	1077	1081
$H_aH_aH_a$	300				903	902	908	905	-	892	-	905	900	905		898	894	897
$H_aH_aH_a$	400				708	708	712	710	-	700	-	710	707	711		705	702	704
$H_aH_aH_a$	500				549	548	550	550	546	542	547	550	547	550		546	544	54[illegible]
$H_aH_aH_a$	600				415	412	413	414	409	407	412	414	411	414		411	411	415
$H_aH_aH_a$	700				299	292	293	295	291	291	296	298	292	298		294	294	295
$H_aH_aH_a$	800				197	187	187	189	187	188	194	196	188	195		190	189	190
$H_aH_aH_a$	900				104	92	91	93	95	95	103	104	96	102		95	94	96
$H_aH_aH_a$	1000				20.3	5.6	5.2		10.9	10.1	18.6	19.2	10.4	17.8		9.1	7.2	8.5
H_rH_r	41/96				-	-	-	-	-	-	-	-	-	(511)		-	-	-
H_rH_r	96/225				-	-	-	-	-	-	-	(528)	-	517		-	(539)	(54[illegible])
H_rH_r	225/500				538	538	543	538	-	-	-	535	(534)	539		537	533	536
H_rH_r	500/1000				529	542	546	545	536	532	528	530	537	533		536	537	537
$P_tP_tTTU_t$	Markante Punkte				-	-	-	-	-	-	-	-	-	-		-	-	-
					-	-	-	-	-	-	-	-	-	-		-	-	-
					-	-	-	-	-	-	-	-	-	-		-	-	-
					-	-	-	-	-	-	-	-	24561	-		-	-	-
					-	-	-	-	-	30981	-	13531	26561	15641		-	-	-
					-	19551	-	10501	50657	55669	-	19521	45736	16641		22501	-	18651
					20981	25511	18521	19521	86000	53660	51686	24671	62559	35881		24671	-	26511
					28511	65548	22531	35541	87510	65598	82616	43741	65560	58617		46731	46781	28511
					56665	77036	27601	45524	91010	72567	63865	65607	76608	83640		55643	64611	48725
					79555	82056	33891	86119	92029	74589	64694	74590	84010	78539		66595	93105	67508
					91055	87098	88101	97160	94829	87037	73608	94059	89010	96085		95133	96301	97160
					95029	98110	98115	99120	99069	95068	96659	96640	99079	98051		99115	01109	00134

Klartexte (heute)

München: 0.08-1.0 7/10 Sicht, 1.6-2.7 geschicht. lock. St, N St aufgerissen 4.5-5.0 i. E geschl. As, Schichten verwachsen.

Wien:

Paris:

verden ab 1.1.1940 bis auf
gruppe verbreiteten Analyse
39 vom 21.12.1939).

Wetterlage von heute morgen: *Dienstag, 3. Oktober 1944*

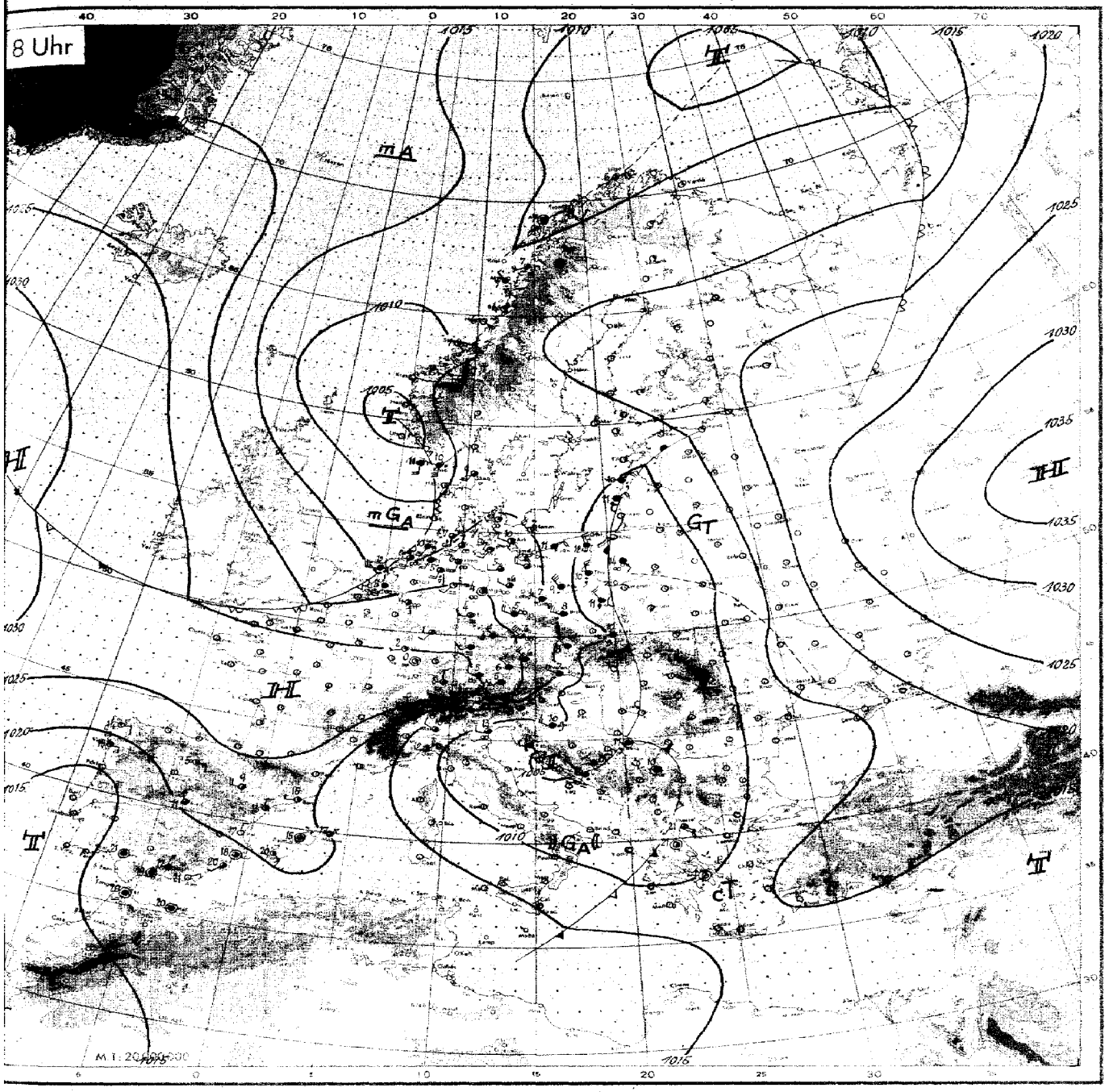

Wetterübersicht

Dienstag den *3. Oktober* 1944

Kennzeichnend für das Wetter der letzten 24 Stunden über Europa ist das Zusammenwirken einer Vb-Zyklone und einer West- bis Nordwestdrift über Großbritannien und der Nordsee. Die Trennungslinie der beiden Systeme ist durch die Achse der Kaltluftzunge gegeben, die sich gestern von der Linie Holland-Oberrhein-Adria verlagerte, wobei über dem Alpenvorland und der Südadria Kaltluftropfen liegen dürften.

Bei der Wanderung des Kaltluftropfens von Holland nach Süddeutschland traten gestern nachmittag im Rhein-Wassergebiet noch mehrfach Schauer auf, dabei war die Höhenströmung über diesem Gebiet zyklonal, die Bodenströmung aber ausgesprochen antizyklonal, dies entspricht ebenso dem gegenfall wie das in der Nacht nachfolgende Aufklaren in den Räumen mit entsprechender Höhen- und Bodendruckverteilung im Bereich eines Kaltluftropfens.

Die Frontalzone der Vb-Störungen hat über dem Protektorat ein horizontales Temperaturgefälle der Mitteltemperatur von 8° auf 50 km. Die Kerne der Bodentiefdruckgebiete wanderten über Nordungarn und dem Protektorat etwa längs 20° ostlängs nach Norden, während sich die Achse der Höhentiefrinne über dem Reich von 1100 km gestern auf 550 km heute heranschob. In der dazwischenliegenden breiten Überschiebungszone kam es zu langanhaltenden in Schlesien durch Stau verstärkten Aufgleitniederschlägen, dabei fielen in Breslau in den letzten 36 Stunden 46mm, in Gleiwitz in den letzten 48 Stunden 67mm. In diesem Überschiebungsgebiet dürfte sich eine mehrere km mächtige Übergangsschicht ausgebildet haben, sodaß der Niederschlag meist bei stabiler Schichtung fällt. Dagegen kommt es beim Vordringen der Kaltluft über Südungarn und Nordbalkan zu einzelnen Gewittern und schweren Schauern. Die aus der eigentlichen Frontalzone nach Osten ausgewanderten Bodenkaltfronten erwiesen sich im übrigen als von geringer Lebensdauer. Bei der Stabilität des Systems der Vb-Störungen, deren Ci Schirm sich gestern nachmittag und abend bei südöstlicher Höhenströmung in 10 km bis Berlin ausbreitete, blieb auch die Höhentiefrinne über Mitteleuropa soweit konstant, daß auf der Westseite die neue atlantische Störung über die Nordsee und über die Britischen Inseln bis in das Kontaigebiet hineingeführt wurde und heute vormittag auch auf Nordwestdeutschland übergriff. Ähnlich wie im Küstenstaugebiet dürften sich auch im Stau der Mittelgebirge die Wettererscheinungen der Front wieder etwas verstärken. Über dem Atlantik hat sich ein nachfolgendes kräftiges Zwischenhoch aufgebaut, doch ist anzunehmen, daß die Westdrift auf dem Atlantik vorerst noch anhält.

Bei der verhältnismäßig nördlichen Lage des Azorenhochs hat sich südwestlich Portugal ein flaches Tiefdruckgebiet ausgebildet, das vorerst noch keine wesentlichen Wettererscheinungen außer verstärkter mittelhoher Bewölkung im Süden der Iberischen Halbinsel gebracht hat. Über Mitteleuropa dürfte es die gegenseitige Annäherung von West- und Vb-System zur Schwächung beider Systeme führen, doch bleibt die zum Teil bis weit in den Mittelmeerraum vorgestoßene Kaltluft auch weiterhin wetterwirksam, ähnlich wie in dem Seegebiet vor den Lofoten und dem westlichen Nordnorwegen.

gez. Siegel
Zentrale Wetterdienstgruppe

 Dienstag den *3. Oktober* 19*44*

Ausland			Gestern 14 Uhr					Gestern 19 Uhr						Heute 2 Uhr					Heute 8 Uhr					
Bodenstationen: Küstenorte o	Höhe m	JJJ	C_LC_H	$wwVhN_h$	DDFWN	PPPTT	UC_Happ	C_LC_H	$wwVhN_h$	DDFWN	PPPTT	UC_Happ	RR T_xT_n	C_LC_H	$wwVhN_h$	DDFWN	PPPTT	UC_Happ	C_LC_H	$wwVhN_h$	DDFWN	PPPTT	UC_Happ	RR T_xT_n
Vardö o	12	004																						
Ingöy o	4	006						92	03954	00028	07806	8x302	00293	52	03964	01228	09406	8/302	52	02964	06326	09406	8x304	00290
Tromsö o	102	008						5X	03868	18168	07007	8x304	92081						6X	64858	18368	09607	8x305	02054
Bodö o	17	010																	9X	25895	22487	11907	0x307	02026
Nordöyan o	37	014	34	10854	24684	09008	60210	30	10854	25484	11408	60306	91381						68	00990	10500	12406	70304	00190
Krakenes o	41	021	37	10773	16487	12707	97706	74	02773	14486	09708	77608	01471											
Utsira o	56	028						62	03844	20588	11509	8x915	02381											
Lister o	9	030	80	01963	28604	16210	62902	80	03964	24408	15209	67904	00490						90	02866	16466	06111	80602	05581
Ferder o	9	036						04	01990	20302	13410	62600	00190											
Aarhus o	47	180	10	01844	30404	16212	60402	10	01841	26304	17009	70203	00170	40	01843	24303	16505	90905						
Kopenhagen o	1	181	24	02854	28325	14513	62301	00	01890	00003	16508	82307	00480	00	01890	24103	16505	82300	04	05790	24102	15907	90300	0070X
Skagen o	3	182	04	01890	28302	15312	70303	41	01841	26302	14310	60901	00380	04	02844	26414	14310	60300	57	02844	20417	18109	60206	00480
Biarritz	29	202																						
Lyon	198	210																						
Paris/Le Brg.	46	215																						
Brest	75	220																						
Le Havre o	119	230																						
Marseille	12	231																						
Nanzig	236	237																						
Châteauroux	153	252																						
La Coubre o	6	269	70	02764	32314	xx119	x0303																	
Helder o	6	291						50	02854	28215	22312	68401	05380	44	02854	22624	19212	66908	36	22745	57766	14112	8x910	-
Vlissingen o	1	292																						
De Bilt	12	293	20	02865	30305	22412	60304	44	01862	00023	22810	71302	-	5X	05765	12207	21405	9x707	5X	05755	18528	17308	8x708	-
Genua o	2	305	02	03990	02128	03717	4x901	52	02863	65426	05316	40307	00170	04	01990	37424	10613	36306	04	02990	37405	11812	43406	00100
Venedig o	10	312	82	03755	24268	03814	8703X	8X	22658	22368	05914	9x308	01261	5X	05758	63528	04512	8x309	17	05772	24225	09913	80306	00170
Zara o	12	315																						
Rom o	3	322																						
Brindisi o	16	331																						
Cagliari o	35	338																						
Syrakus o	15	655																						
Madrid	667	353	70	03778	02328	17718	40805	07	02790	00024	18715	40300	00190	00	02790	04415	02715	57200	00	02890	30315	21311	57401	-
Almeria o	66	356	14	03451	22228	16724	67907	04	03890	10228	15724	77401	00280	01	03890	02128	19022	7x301	57	02844	06127	18921	80305	00180
Mahon	40	357	50	02755	65515	17318	70903	5X	01758	32523	18527	6x504	00190	07	02690	32424	20115	70301	57	02745	xxx26	20117	60305	00150
Barcelona o	42	358	20	02863	12303	17220	50805	70	02765	16305	18218	70307	00474	54	04663	18124	20710	60103	87	05773	24114	21015	59403	00370
La Coruña o	57	362	00	05890	08416	22218	56805	08	05790	05217	15116	x7000	00370	00	02790	08214	22415	71300	00	02790	08213	22214	72402	00370
Lissabon	227	384																						
Funchal o	110	395																						
Pt. Delgada o	22	396																						
Horta o	65	398																						
Teneriffa o	37	400																						
V. Cisneros	6	404																						
Pinsk	137	569																						
Kauen	63	466																						
Riga	2	470																						
Dorpat	81	476																						
Helsinki	15	481																						
Vaasa	9	483																						
Kuopio	233	484																						
Rovaniemi	80	607																						
Budapest	130	541	62	64525	24168	01312	9x406	62	64635	24128	01712	0x309	-	62	05535	00028	04711	0x306						
Bukarest	92	575																						
Klausenburg	374	590																						
Belgrad	[illegible]	701	54	02744	00066	03316	83907	9X	91438	24298	04211	0x411	10161	5X	64638	10062	07011	0x405	50	52528	00058	07911	00105	-
Sofia	538	7[illegible]6																						
Athen	239	730	24	02975	20405	07724	40xxx	40	01862	24172	08420	70204	-	00	00890	00000	08415	80801	14	01861	00002	09311	79401	-
Canée (Kreta)	63	737						24	01974	22702	12021	70305	-	50	01862	20312	xxx21	70300						
Tunis	10	680																						
Orel	191	841																						
Dno	71	858																						
Minsk	211	887																						
Smolensk	234	889																						
Kiew	185	957																						
Dnjepropetrowsk	62	963																						
Odessa	50	975																						
Mariupol	40	981																						
Sewastopol	8	988																						

Bergstationen:	Höhe m	JJJ	C_LC_H	$wwVhN_h$	DDFWN	PPPTT	UC_Happ	C_LC_H	$wwVhN_h$	DDFWN	PPPTT	UC_Happ	$R_2R_2T_xT_xE$	C_LC_H	$wwVhN_h$	DDFWN	PPPTT	UC_Happ	C_LC_H	$wwVhN_h$	DDFWN	PPPTT	UC_Happ	$R_1R_1T_nT_nE$
Mussalla	2926	726																						
Lomnitzer Spitze	2640	685																						
Fanaraken	2072	024																	51	03208	13428	19657	01701	00399
Mt. Ventoux	1900	248																						
Puy de Dôme	1467	246																						
Izana	2367	401																						

yy = Datum G_1G_1 = Uhrzeit (DGZ.)

Höhenwinde (dd vv)

dd = Windrichtung (N = 36) vv = Windgeschwindigkeit in km/Std.

Ort	Pilsen	Berlin	Kjeller	Emden	Venedig	Bergen	Saarbrücken	Belgrad	bei Friedrichshafen	Berlin	Emden	Glorizia	Swinemünde	Pilsen	Venedig
yyG_1G_1	02 16	02 17	02 17	02 17	02 17	02 17	02 18	03 05	03 05	03 05	03 05	03 05	03 06	03 06	03 05
27.0 km															
21.0 ..															
16.0 ..		(15.0) 20 40	24 30	(15.9) 26 20							(15.0) 25 40				
13.0 ..	(12.5) 17 30	19 50	25 40	33 20		(12.7) 25 60				20 30	25 50				(11.8) 27 30
11.0 ..	16 60	18 80	24 50	(11.5) 35 30		25 60	36 60	14 70	04 20	21 30	26 70	(10.0) 15 30	(10.6) 21 60	12 20	(10.8) 01 30
9.0 ..	15 100	18 100	(8.6) 36 50	01 40	11 80	27 100	(9.5) 01 40	14 70	05 20	18 40	(9.3) 27 100	(8.5) 02 20	21 70	19 20	07 50
7.0 ..	15 60	18 60	22 50	01 40	09 30	26 70	16 40	16 80	(7.5) 03 40	(6.5) 21 20	26 60	05 30	22 40	06 70	06 40
5.3 ..	12 20	(5.5) 34 20	26 40	01 50	09 20	26 50	34 10	15 60	36 40	23 10	25 50	03 30	24 20	05 20	01 30
7.0 ..	02 20	01 10	25 30	35 20	08 40	25 30	35 20	18 50	36 40	34 10	25 60	05 30	26 10	04 40	06 30
5.3 ..	03 40	01 20	25 20	34 20	03 50	24 50	36 30	21 40	34 30	33 20	25 50	33 10	27 10	35 40	04 40
4.0 ..	30 40	36 50	23 10	34 30	03 30	21 50	36 30	21 20	35 80	33 40	25 40	35 10	36 20	36 40	01 30
3.0 ..	35 60	35 50	23 10	33 30	36 10	18 40	36 30	29 10	34 20	33 50	25 50	34 20	36 30	35 40	34 30
2.0 ..	35 30	34 40	21 05	33 20	32 10	18 30	34 30	29 10	33 20	33 50	25 50	34 20	36 30	33 30	32 50
0.8 ..	35 10	33 40	21 05	33 30	29 10	18 30	33 20	30 20	(6.6) 32 05	–	23 60	33 30	36 30	36 10	33 20

Piloten Vortag — Piloten heute

Ort	Helgoland	Blaavandhuk	Klagenfurt	Kristiansand	Gotenhafen	Hanstholm	Erfurt	Leeuwarden	bei Friedrichshafen	Belgrad
uuG_1G_1	02 16	02 17	02 17	02 17	02 16	02 17	02 17	02 17	02 17	02 17
7.0 km	(8.5) 36 80	(10.5) 34 30	(9.0) 19 50	(6.3) 28 30	19 60	(15.0) 25 30	(9.0) 18 60		(13.0) 22 40	(13.0) 22 30
6.3 ..	36 40	(7.8) 36 50	(7.3) 13 50	28 30	20 40	(7.0) 34 50	(7.0) 18 40	(4.0) 32 20	(7.0) 15 40	(4.0) 22 50
4.0 ..	39 20	(5.3) 33 30	(4.8) 16 40	26 30	19 40	27 30	(5.3) 19 30	(3.0) 32 20	(5.3) 04 30	(5.3) 21 40
3.0 ..	34 30	30 30	34 70	26 10	19 30	27 30	35 40	(6.0) 30 20	36 30	19 50
2.0 ..	30 30	30 30	(2.5) 36 40	29 10	(2.3) 18 10	28 30	34 40	(1.5) 34 20	36 30	18 40
0.8 ..	32 30	30 30	33 40	29 10	01 40	29 40	33 30	32 20	35 20	04 30
Ort	Nest?	Klagenfurt	Blaavandhuk	Vaalsö?	[illegible]	Kristiansand	G.Bbrg?	Drontheim	El-Grove?	Madrid
uuG_1G_1	03 04	03 04	03 06	03 04	03 05	03 05	03 06	03 05	03 05	03 08
7.0 km	(6.5) 23 40	06 30	(6.3) 23 70	(9.4) 26 70	(9.0) 02 50	(11.5) 21 60	(9.0) 35 30	(9.5) 24 40	(11.5) 24 20	(10.0) 27 40
5.3 ..	24 30	06 40	22 60	28 30	02 50	(7.0) 20 60	29 30	17 40	(5.0) 35 10	(5.0) 27 30
4.0 ..	24 10	(4.3) 04 50	23 60	28 30	06 30	22 50	30 30	16 20	(5.3) 01 05	(5.3) 28 30
3.0 ..	36 20	36 40	25 50	28 30	02 05	22 40	29 30	17 20	07 30	27 30
2.0 ..	36 30	34 50	23 50	28 30	36 10	22 40	29 30	18 30	07 30	18 05
0.8 ..	35 40	35 10	22 50	22 40	04 30	19 40	28 30	18 40	07 20	22 20

Wolkenmessungen

C = Wolkenart
vv = km/std.
dd = Zugr. 36 = N

Ort		
uuG_1G_1		
C u. Höhe		
dd vv		
Ort		
uuG_1G_1		
C u. Höhe		
dd vv		
Ort		
uuG_1G_1		
C u. Höhe		
dd vv		

Täglicher Wetterbericht

des Deutschen Reichswetterdienstes
Herausgegeben von der Deutschen Seewarte
Verlagsort Hamburg

Jahrgang: 69 Nr. 278

Mittwoch, den 4. Oktober 1944

Seite 1

Erläuterung: Die Beobachtungen sind sämtlich in der Form der 1935 in Warschau beschlossenen Einheitsschlüssel wiedergegeben. Kurze Erläuterungen zu den einzelnen Ziffern werden zu Beginn jedes Vierteljahres beigegeben. Ausführlich finden sie sich in „Anweisung zur Verzifferung von Wettermeldungen", herausgegeben vom Reichsluftfahrtministerium. Alle Zeitangaben in DGZ.

Deutschland Landstationen: Küstenorte o	Höhe m	JJJ	Gestern 14 Uhr CC	wwVhN	DDFWN	PPPTT	UCapp	Gestern 19 Uhr CC	wwVhN	DDFWN	PPPTT	UCapp	RR TxTx/SVs E
Hamburg-Fu.	18	403	52	64627	18568	14911	7x707	05	05590	16463	13709	8x702	97110
Flensburg/Fgh.	41	400	5x	22628	16468	11909	0x805	5x	64636	16458	11508	9x501	04101
Kiel	28	460	52	61655	53628	13410	7x607	5x	22538	20368	12709	9x501	94111
Warnemünde o	1	406	27	02853	20406	15213	60808	5x	22654	18368	14410	7x501	03190
Arkona o	1	464	24	01953	12303	15013	60605	53	03844	18228	14110	7x300	00180
Westerland	16	461	52	22734	18365	09811	80803	34	02745	23386	09811	70401	07131
Helgoland o	50	465	86	05654	20665	11211	80604	3x	25746	20586	10711	8x201	10571
Borkum o	6	401	36	01743	18653	12912	83805	86	10845	24485	12311	8x601	01180
Bremen	4	442	5x	05655	18568	15009	8x40x	5x	05645	18467	14009	9x500	97110
Nordhorn	22	402	6x	21838	24458	15409	9x805	8x	02847	24127	14009	8x803	01101
Detmold	178	187						62	62535	20368	16608	7x804	-
Hannover	51	421	17	03753	20428	16411	6x704	5x	61658	20268	15610	8x700	97130
Magdeburg	45	408											
Essen	123	437	57	62656	18468	17708	8x707	5x	05546	16368	15908	0x807	04091
Köln	48	436	07	22990	16168	20210	7x701	5x	22754	16168	17609	8x701	04111
Aachen	202	407											
Trier	265	049	8x	03758	20528	20610	7x811						
Kassel	289	351	54	05644	18547	-	-						
Frankfurt/M.	111	412	20	22865	24505	20313	50708	5x	03865	20328	18411	6x705	00140
Saarbrücken	189	441	87	02854	24327	21613	5x712	54	05655	22226	19712	5x606	00xx0
Nürnberg	315	426						94	17404	26424	20107	70604	00110
Marienbad	538	516											
Straßburg	151	219	10	01852	12102	22115	-	54	01762	20204	20210	60604	-
Böblingen	427	443	20	02864	24204	-	-	44	01862	20102	20208	90602	00120
Friedrichshf.	400	444	26	05753	16124	21011	60709						
München	528	414	50	05745	28335	22108	60809	04	05690	16113	21306	80601	00100
Innsbruck	573	507	27	02764	04125	20810	64711						
Swinemünde o	3	455	24	02854	26325	16312	55802	50	01752	16122	15807	60605	00170
Stettin	1	404	50	02865	26325	16712	61400	04	04890	24122	16606	85601	00130
Mirow	70	450	10	02955	24315	16212	50004	07	03790	20128	15510	6x401	00140
Berlin	48	440	80	02964	28224	17411	50806	50	01873	20403	16609	00801	00130
Schkeuditz	131	449	20	02844	22424	18312	60707	05	01790	18203	17208	70702	00138
Erfurt	320	646	20	01854	22434	10111	60809	5x	02865	18325	17709	6x706	00120
Dresden	230	410	83	02754	36426	18410	79704	00	05790	24110	17908	60601	00110
Plauen	449	458	20	02855	22325	-	-						
Prag	363	669						54	05763	24324	19007	60301	00110
Budweis	408	670	97	03954	28428	19509	6x902	50	02863	18228	19506	80201	00100
Olmütz	263	676	87	03844	30688	15409	6x203	5x	02854	30427	17208	8x407	97100
Passau	302	865	82	03854	28328	20909	7x805	54	02764	20825	21107	80300	00100
Salzburg	434	508	24	05755	20226	21709	71705	54	05775	20126	22006	91400	97111
Wien	157	501	53	09375	26567	16210	7x000	04	02790	26524	16909	70402	01100
Graz	334	505	74	03844	28428	19309	5x702	44	01862	28224	xxxxx	60303	00130
Klagenfurt	449	502	77	02984	32126	13914	46901	04	01990	32123	16107	61405	00150
Rügenwalde o	7	429	50	02665	30315	14711	70301	70	01673	20313	15310	70303	00260
Danzig	15	405	5x	03736	28468	11912	8x405	5x	62748	26468	13210	8x305	01131
Königsberg	20	422	5x	22538	26358	01013	0x304	5x	54538	26468	09012	0x306	02141
Memel o	3	447	6x	52438	14358	08413	0x801	5x	62428	14358	09113	0x302	04141
Thorn	47	551	6x	64626	30568	12310	9x208	5x	52754	26468	14308	0x207	06111
Posen	99	552	87	02855	28567	14911	7x302	47	02853	26324	16010	70305	03120
Grünberg/Schl.	148	420	54	02854	26525	16411	62300	55	02742	24224	16805	81800	97111
Breslau	117	411	52	03944	26468	15410	9x403	57	02874	26321	16709	6x404	04100
Gleiwitz	255	454	6x	21625	30658	13908	9x205						
Warschau	107	556	50	05645	16128	-	-						
Bialystok	135	555											
Litzmannstadt	176	557	6x	54528	26668	11010	8x303	6x	58527	28558	14008	9x311	06122
Lublin	203	559											
Krakau	216	561	5x	61638	24468	12310	8x207	6x	05638	24468	14908	9x208	92111
Lemberg	330	571											

Deutschland Landstationen: Küstenorte o	Heute 2 Uhr CC	wwVhN	DDFWN	PPPTT	UCapp	Heute 8 Uhr CC	wwVhN	DDFWN	PPPTT	UCapp	RR TnTn/SVs E
Hamburg-Fu.	53	05522	16423	13308	90901	5x	05537	10237	14507	9x206	00070
Flensburg/Fgh.						xx	46209	16389	14006	0x311	04051
Kiel	5x	05868	22328	12608	7x301	5x	03648	20228	14507	9x307	93070
Warnemünde o	57	05654	18327	14409	8x300	57	05665	12228	15309	9x40x	00070
Arkona o	5x	03758	18228	14110	8x301	57	05655	14228	15810	8x307	00160
Westerland	34	81754	18485	10807	90700	84	41753	10344	13307	90305	03061
Helgoland o	24	01853	18384	11310	70202	36	01853	20313	12610	80406	02280
Borkum o	86	02855	18485	12309	9x300	04	01890	10411	12606	03305	05180
Bremen	50	45255	14145	13405	00701	xx	46309	18149	13606	0x402	01030
Nordhorn	03	01690	20104	13306	00501	50	01762	20102	14005	00305	93040
Detmold						54	02754	20126	15006	8x403	92040
Hannover	50	02765	18167	13908	90705	54	05565	00026	1440x	9x204	91080
Magdeburg						54	61555	14269	15608	9x404	-
Essen	5x	05356	16368	14616	0x802	5x	05546	16226	-	-	-
Köln	5x	02854	18166	15108	0x801	54	05654	12124	14307	90402	00040
Aachen											
Trier	50	05655	18225	16307	00705	53	05654	20126	15507	0x701	01061
Kassel	5x	62634	18468	-	-						
Frankfurt/M.	5x	62758	20368	16708	9x605	5x	05416	18368	15907	0x002	03061
Saarbrücken	5x	05658	14168	17209	8x807	5x	05656	00026	15908	8x703	97xx1
Nürnberg	04	05590	10104	20003	90804	53	05663	04135	19003	90200	97001
Marienbad											
Straßburg	5x	22658	24128	18707	8x605						
Böblingen	05	15690	22105	19003	90809						
Friedrichshf.	05	01890	12104	21002	90702	5x	02867	18127	19101	07002	-
München	00	05790	18200	21102	80901	00	00790	18200	19001	90701	00500
Innsbruck	50	05566	00026	23101	01300	50	08334	24126	21601	90501	00500
Swinemünde o	52	05755	16128	15409	8x801	50	05567	14127	14909	90304	00160
Stettin	5x	05786	24106	15804	9x601	57	05675	12125	17005	9x306	00020
Mirow	5x	03765	16128	15107	9x502	57	61643	12128	15707	0x205	92051
Berlin	57	05774	16127	16108	8x701	50	05484	14124	16305	90304	00040
Schkeuditz	13	05690	1x214	16207	80702	57	05565	14317	15707	8x402	-
Erfurt	5x	05668	18328	16705	80803	57	61755	16168	16601	9x403	-
Dresden	05	05590	16303	17304	80803	55	05744	16327	16804	9x301	-
Plauen	07	05590	10206	18403	0x903						
Prag	00	05790	22500	18703	80705	50	05675	20205	18603	90204	00020
Budweis	00	05690	00000	20001	90702						
Olmütz	57	03764	30128	17607	7x202	50	02765	28225	17707	80401	00060
Passau						xx	46109	12149	20602	8x801	00010
Salzburg	00	05690	12300	21802	90000	00	05690	15400	20202	90803	00010
Wien	03	03790	26418	17808	7x102	03	05690	26425	17607	70000	00060
Graz	00	01890	00002	18000	84303	00	00890	00000	18102	90203	00510
Klagenfurt	00	00890	00000	18905	90103	00	00890	00000	19900	90300	00520
Rügenwalde o						10	01561	00011	17504	90306	00050
Danzig	5x	03855	26228	14309	8x304						
Königsberg	57	05655	26328	11911	9x303	54	02744	26225	14012	8x205	01101
Memel o	5x	21658	02268	10312	9x304	5x	21548	02258	13312	9x309	10251
Thorn											
Posen	04	01790	26222	16405	91800	04	05690	22102	17104	09302	00021
Grünberg/Schl.						54	05662	18103	17601	00404	00510
Breslau	05	04890	26102	17104	00501	04	05690	00002	17904	91203	00020
Gleiwitz	5x	15768	30228	15807	7x200	5x	05668	28228	16406	8x204	00064
Warschau						50	05526	22468	-	-	-
Bialystok											
Litzmannstadt	5x	03858	28428	15808	8x201	57	02854	28327	15908	8x203	91071
Lublin											
Krakau	5x	62648	24358	14908	8x201	5x	61548	24368	15707	9x205	01071
Lemberg											

Bergstationen:	Höhe m	JJJ	Gestern 14 Uhr CC	wwVhN	DDFWN	PPPTT	UCapp	Gestern 19 Uhr CC	wwVhN	DDFWN	PPPTT	UCapp	RRTTE
Sonnblick	3106	503	xx	49109	04779	91462	8x305	04	02932	02524	91562	72901	91026
Zugspitze	2962	416	24	491x6	32146	06660	95801	00	00990	32200	06659	70301	00599
Kreitzkogel	2397	506						14	0182x	32634	57157	88203	00xx8
Schneekoppe	1602	428	xx	77009	61879	32863	0x404	xx	49109	61879	33553	0x302	01527
Feuerkogel	1577	862						5x	03118	28328	41053	0x300	0x519
Feldberg/Sch.	1493	427	20	03815	22205	53000	00905						
Schöckl	1446	511	57	02845	65927	52300	7x203	54	01841	32723	54600	70207	00030
Pa[illegible]zer	1214	519	9x	12857	26347	79701	0x702	xx	48309	24329	79150	0x701	-
Fichtelberg	1213	419	55	02815	28625	78402	91702						
Hornisgrinde	1166	561	80	05544	18324	86784	71805	44	05753	18424	85303	88802	00060
Brocken	1141	418						xx	48009	22729	87601	0x704	00020
Wasserkuppe	923	423	8x	02626	53646	11705	8x807	64	05645	22627	09704	92805	00060
Inselsberg	915	445	20	02835	22145	08703	80907	5x	03848	28xx8	07404	8x603	00050
Kahler Asten	840	417	8x	02856	20226	17610	6x908	xx	67009	20549	15403	0x703	02861
Feldberg/Ts.	801	424						52	62665	20428	24204	9x801	-
Kalmit	673	397	24	02844	20724	14406	00807	54	02865	18426	38606	8x304	00090

Bergstationen:	Heute 2 Uhr CC	wwVhN	DDFWN	PPPTT	UCapp	Heute 8 Uhr CC	wwVhN	DDFWN	PPPTT	UCapp	RRTTE
Sonnblick	00	00990	32500	92959	60801	00	00990	24300	92058	60300	00619
Zugspitze	00	00900	24400	05862	80801	00	00990	22300	04757	80801	90629
Kreitzkogel	00	01890	32402	58556	88303	00	01990	00001	58652	38401	00xx8
Schneekoppe	00	01890	30542	33753	91903	00	01890	28301	33954	81401	00547
Feuerkogel						00	00990	16200	38652	80802	01509
Feldberg/Sch.	54	491x5	20507	48651	0x705	2x	77009	18649	46451	0x604	95518
Schöckl						00	00890	28100	55251	70201	00520
Pa[illegible]zer						54	08714	18403	76950	00601	01514
Fichtelberg	55	05602	26645	76750	00802	55	05733	22525	76000	00401	-
Hornisgrinde	5x	05756	20426	83002	0x805	xx	46009	18369	81501	0x803	03001
Brocken	5x	67009	20659	83201	0x601	xx	46009	20469	83001	0x402	-
Wasserkuppe	xx	48009	22469	08003	0x805	xx	67009	18369	06702	0x501	01021
Inselsberg	xx	48009	20649	053[illegible]	0x704	xx	53009	20669	04602	0x301	-
Kahler Asten	xx	46009	20349	13903	0x602	xx	46009	26349	13302	0x300	97021
Feldberg/Ts.											
Kalmit	xx	67009	53669	35805	0x809	54	05703	22564	34604	00802	01021

Berichtigungen

Sämtliche Karten des „Täglich
weiteres nach der von der Zen
gezeichnet (Erlaß RLM., LB A

Wetterlage von gestern: *Dienstag, 3. Okt. 1944*

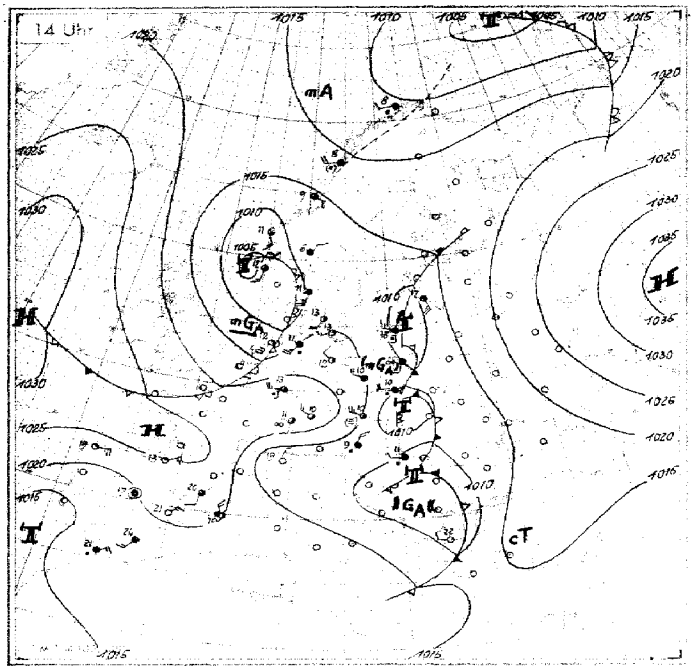

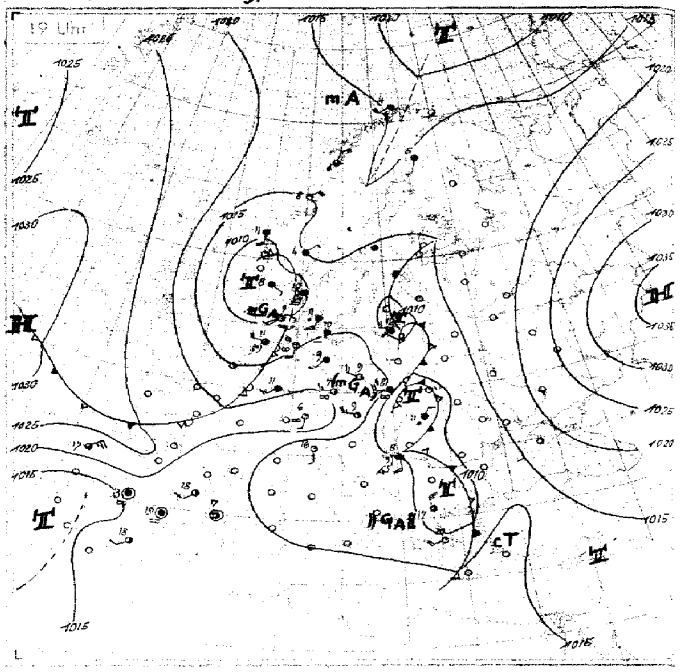

Wetterlage von heute früh: *Mittwoch, 4. Okt. 1944*

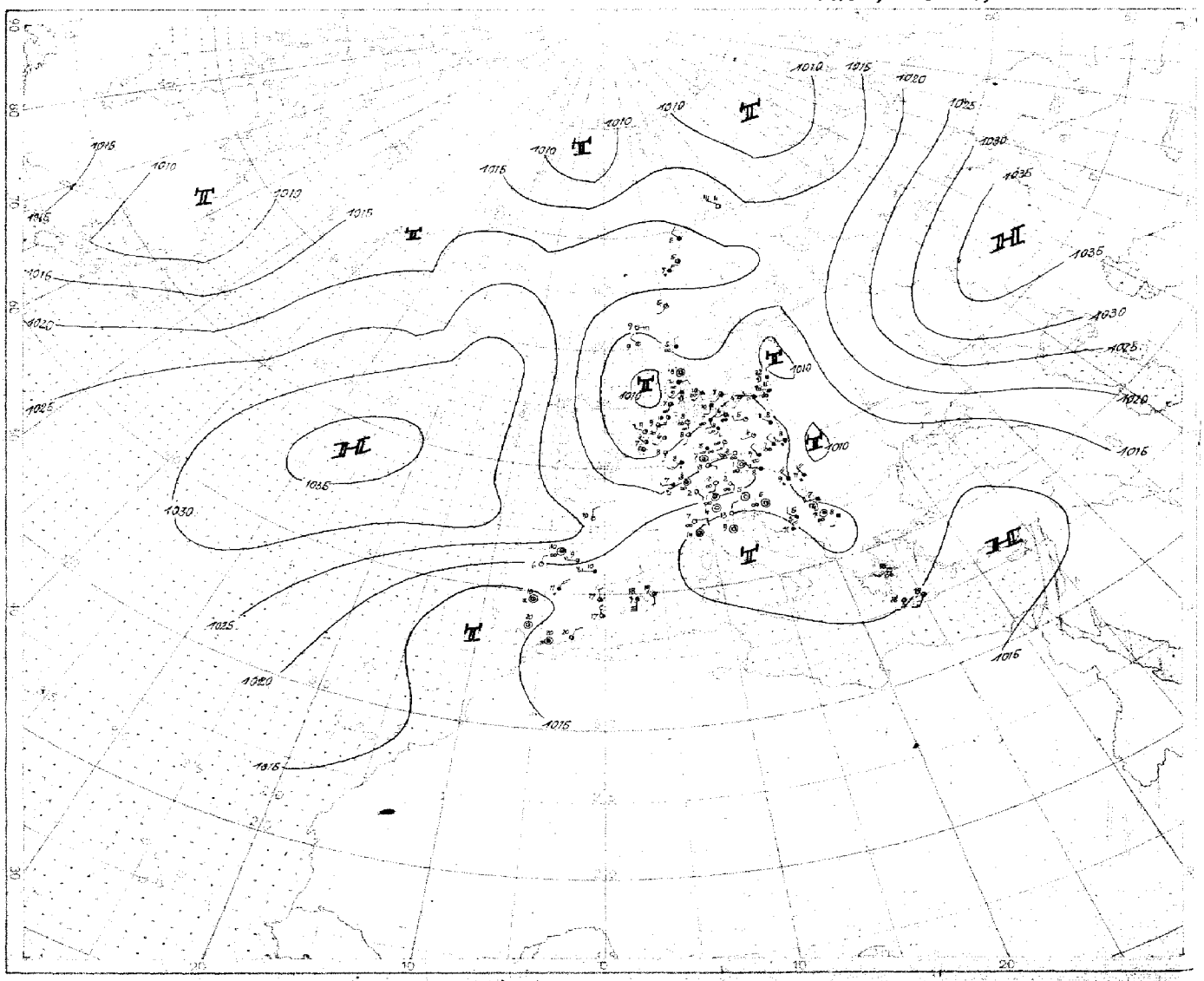

2 Uhr M.E.Z. 40000000 (60. Breitengrad)

Nr. 278

Höhen-Aufstiege

1. Teil

Mittwoch den *4. Oktober* 1944

Seite 5

Schlüssel:

Kenngruppe:
I I I G G $H_e H_e E_a T_t T_t$
$Q_1 Q_1 Q_1 Q_1 E_a$ $s_1 s_1 s_1$ G G } $H_a H_a H_a H_r H_r$ $H_r H_r H_r H_r z_a$
Q L L L L y y 9 G G

Hauptisobarenflächen: $H_a H_a T_a T_a U_a$ $H_a H_a T_a T_a U_a$ $H_a H_a T_a T_a U_a$ ……… $H_a H_a T_a T_a U_a$ $H_a H_a T_a T_a U_a$ $H_a H_a T_a T_a U_a$ $H_i H_i T_i T_i U_i$
Markante Punkte: $P_1 P_1 T T U_1$ $P_1 P_1 T T U_1$ ………
Pseudopot. Temperatur: $9 Q_1 Q_1 Q_1 Q_1$ $Q_1 Q_1 Q_1 Q_1 Q_1$ $Q_1 Q_1 Q_1 Q_1 Q_1$ I I I P P

	Ort Kennziffer Höhe	Tromsö 008 102 m	Drontheim 017 50 m	Bergen 022 55 m	Kjeller 041 m	Kristiansand 052 30 m	Hanstholm 183 27 m	Bodö 010	Krasnward 045 80 m	Schimsk 346	Nast 266	Gern... en 219 m	Gotenhafen 550 3 m
	ggG_1G_1	03 17		03 17	03 17			03 17			03 16	03 17	
TT	41	-		-	-			-			-	-	
TT	96	-		-	-			-51			-	-	
TT	225	-		-44	-47			-53			-56	-	
TT	300			-51	-48			-49			-46	-43	
TT	400	-35		-40	6-37			-40			5-30	5-26	
TT	500	9 27-18		17-25	9 22-19			5 29-25			6 41-18	7 46-15	
TT	600	8 24-20		8 25-19	0 21-15			6 26-17			7 37-10	8 14-7	
TT	700	9 22-12		-10	9 26-9			7 22-10			8 32-5	9 41-1	
TT	800	9 18-6		23-5	0 22-1			2 16-7			9 30+0	0 42+5	
TT	900	4 16-1		7 21+4	8 22+2			8 16-1			8 23+3	0 41+10	
00	950	16		22	25			17			24	38	
$00T_tT_t$	Boden	17+4		22+3	28+5			19+3			23+4	40+13	
$H_aH_aH_a$	41	-		-	-			(2149)			-	-	
$H_aH_aH_a$	96	-		(1621)	-			1587			(1622)	-	
$H_aH_aH_a$	225	-		1058	1068			1061			1083	(1093)	
$H_aH_aH_a$	300	(877)		871	884			880			901	910	
$H_aH_aH_a$	400	686		684	693			691			707	773	
$H_aH_aH_a$	500	531		531	537			538			547	551	
$H_aH_aH_a$	600	401		400	396			406			412	414	
$H_aH_aH_a$	700	287		286	290			291			294	295	
$H_aH_aH_a$	800	186		184	188			190			190	189	
$H_aH_aH_a$	900	94		91	96			99			98	94	
$H_aH_aH_a$	1000	11.1		6.1	11.0			14.8			12.7	7.1	
H_rH_r	41/96	-		-	-			(542)			-	-	
H_rH_r	96/225	-		(553)	-			526			(539)	-	
H_rH_r	225/500	-		527	530			524			535	(543)	
H_rH_r	500/1000	520		525	527			522			535	544	
$P_1P_1TTU_1$	Markante Punkte	-		-	-			07511			-	-	
		-		-				12511			-	-	
		-		17490	-			15491			-	-	
		-		16591	-			20991			-	-	
		-		26941	-			24511			15561	-	
		-		35971	16971			57685			17531	-	
		14931		53791	27531			59696			24561	-	
		04821		54759	57689			65626			26541	-	
		48789		68691	67609			73597			35079	-	
		78569		74581	75569			77608			87009	27991	
		88518		77571	95060			96549			96087	75030	
		00040		01125	91088			01087			32176	00140	

	Ort Kennziffer Höhe	Swinemünde 465	Hamburg 403 12 m	Helgoland 486 42 m	Emden 154 1 m	Greuwarden 010	Helder 191	Calais M. 306 6 m	Calais H. 208 25 m	Le Havre 230 118 m	Guernsey 168	Brest-Châteaulin 220 30 m	St. Nazaire
	ggG_1G_1	03 17	03 17		03 16	03 17	03 17				03 13		
TT	41	-	-		-	-	-				-		
TT	96	-	-		-48	-	-				-		
TT	225	-56	-		-56	-	-59				-59		
TT	300	-46	-		-45	3-42	-45				-46		
TT	400	-31	-		-33	4-36	-33				-31		
TT	500	4-20	8 17-22		-27	5 30-26	-24				-18		
TT	600	2-12	3 18-15		-17	7 27-16	-16				-10		
TT	700	5-7	9 18-8		7-10	8 27-8	-7				-3		
TT	800	8-3	8 27-1		-4	0 23-2	4 25-1	-			+3		
TT	900	7 23+4	9 26+4		-4	0 32+6	+5				8+5		
00	950	24	24		-	30	-				-		
$00T_tT_t$	Boden	23+3	23+7		25+8	34+6	25+2				+5		
$H_aH_aH_a$	41	-	-		(2157)	-	-				-		
$H_aH_aH_a$	96	-	-		1606	-	-				-		
$H_aH_aH_a$	225	1077	-		1079	(1071)	1079				1098		
$H_aH_aH_a$	300	896	-		887	884	895				914		
$H_aH_aH_a$	400	702	-		693	694	701				720		
$H_aH_aH_a$	500	544	541		537	538	544				561		
$H_aH_aH_a$	600	409	408		406	406	412				423		
$H_aH_aH_a$	700	293	292		291	291	296				304		
$H_aH_aH_a$	800	190	188		188	188	193				200		
$H_aH_aH_a$	900	98	96		96	95	99				106		
$H_aH_aH_a$	1000	12.8	10.9		10.7	9.4	14.1				10.8		
H_rH_r	41/96	-	-		(551)	-	-				-		
H_rH_r	96/225	-	-		535	-	-				-		
H_rH_r	225/500	534	-		534	(533)	534				537		
H_rH_r	500/1000	531	530		527	529	530				540		
$P_1P_1TTU_1$	Markante Punkte	-	-		06981	-	-				-		
		-	-		10991	-	-				-		
		-	-		12511	-	17597				-		
		-	50911		10531	-	18581				-		
		-	55602		18581	-	23541				-		
		-	57673		91601	25951	34911				47571		
		-	62454		36861	29973	57911				25541		
		22561	64646		52961	33953	65621				16851		
		24571	69586		67611	41785	76521				73541		
		26531	82510		84523	56716	77511				88061		
		83529	92840		95091	73568	97048				93061		
		02135	01098		04109	01148	02128				01058		

	Ort Kennziffer Höhe	Et Grove 390	Paris 215 49 m	Essen 437	Saarbrücken 441	Münster 087 52 m	Frankfurt 412 111 m	Linz 646 320 m	Berlin 440 57 m	Berlin 440 m	Lindenberg 425 122 m
	ggG_1G_1	03 16		03 16	03 18		03 17	03 17	03 13	03 17	03 11
TT	41	-		-	-		-	-	-	-	-
TT	96	-		-	-		-	-	-42	-	-
TT	225	-56		-51	-58		-	-60	-55	-59	-
TT	300	-40		-47	-47		-	-46	-45	-46	-
TT	400	-27		3-32	-32		-	8-31	-29	-30	-
TT	500	6 51-13		4 38-20	-11		4 36-21	7 39-20	5 41-25	4 38-19	-
TT	600	-5		1 17-14	-12		5 33-12	7 35-13	4 35-10	4 35-10	2 34-10
TT	700	1 30+4		7 34-4	-6		8 27-8	3 31-16	4 27-6	4 30-4	2 39-5
TT	800	4 36+10		0 19-7	-2		0 27-2	9 32-4	4 22-0	7 31-2	4 22-1
TT	900	3 31+14		0 19+4	+5		8 25+4	4 25-4	4 30-3	7 23+4	8 22+2
00	950	35		15	18		25	24	22	24	22
$00T_tT_t$	Boden	37+10		24+7	26+5		26+5	23+2	25+8	25+4	27+1
$H_aH_aH_a$	41	-		-	-		-	-	-	-	-
$H_aH_aH_a$	96	(1639)		(1628)	-		-	-	1632	(1674)	-
$H_aH_aH_a$	225	1114		1081	1080		-	1079	1088	1083	-
$H_aH_aH_a$	300	928		897	899		-	897	904	901	-
$H_aH_aH_a$	400	738		704	705		-	704	709	736	-
$H_aH_aH_a$	500	568		546	547		547	545	549	547	-
$H_aH_aH_a$	600	429		412	430		413	411	413	473	413
$H_aH_aH_a$	700	308		295	296		294	295	295	295	295
$H_aH_aH_a$	800	200		191	193		193	192	192	191	191
$H_aH_aH_a$	900	104		98	100		100	99	99	99	99
$H_aH_aH_a$	1000	15.5		13.0	14.5		15.0	14.4	14.5	13.6	14.5
H_rH_r	41/96	-		-	-		-	-	-	-	-
H_rH_r	96/225	(526)		(548)	-		-	-	545	(536)	-
H_rH_r	225/500	546		534	533		-	539	559	535	-
H_rH_r	500/1000	552		532	533		532	531	584	584	-
$P_1P_1TTU_1$	Markante Punkte	12571		-	-		-	-	-	-	-
		13591		-	-		-	-	-	-	-
		22571		-	-		-	-	31991	-	-
		34841		-	-		50014	-	14501	-	-
		36821		-	18581		64595	-	12991	-	-
		46681		-	15581		65596	-	23561	-	-
		56571		18481	44901		67619	-	28491	-	63582
		67031		21981	58691		76527	20571	64594	14584	75532
		76091		24651	68081		77530	55881	68559	18541	77533
		83113		33696	85511		85519	44737	74558	77545	82505
		88123		73582	35087		85519	95518	85529	74557	84510
		01224		01090	28097		01136	98036	01126	01126	00106

Klartexte (gestern):

Hamburg: *0.0 - 0.5 ∞¹ 0.0.2, 1.0 - 1.2 ∞², 2.0 - 2.6 ∞⁰ 0.38 - 0.45 9/10 Sc, 0.45 - 1.0 9/10 Sc 1.2 - 2.0 9/10 St-Sc 2.6 - 2.9 9/10 Acstra, ≈Gi (5.6) 9/10 Ac i. E.*

Münster:

Frankfurt: *∞⁰ o.a. stark, 1 - 1.4, 0.1.1 - 1.2 7/10 Ac, 0. 1.4 - 2.2 9/10 geschicht. [illegible] quellig. [illegible] Sc / W + NW aufsteig. - 2.8 u. 3.4 - 3.6 4/10 Tock Ac [illegible] m SE Horiz. [illegible] Ac [illegible] Gi 6.8 E*

Lindenberg: *Drachenanstieg: 9/10 abn. auf 6/10 Ci Acsc u. 1.0 Cu.*

Breslau:

Vortag

	Ort Kennziffer Höhe	Belgrad 701	Bukarest 575	Konstanza 562 12 m	Saloniki 731 1 m	Rom 322 3 m	Athen 730 100 m	Kanea 737 14 m	Rhodos 658 88 m	Athen 730	Majlaoš 302 m	Gior-xia 752	Belgrad 701	Sete 224	Friedrichshafen 555	München 414 526 m	Klagenfurt 502 464 m	Wien 501 157 m	Krakau 561	Litzmannstadt 557	Minsk 587	Warschau 559 104 m	Breslau 411 120 m
	ggG_1G_1	04 05								03 16	03 16	03 16	03 17		03 17		03 17	03 17	03 17	03 17			
TT	41	-								-	-	-	-		-		-	-	-52	-			
TT	96	-51								-	-	-	-		-52		-53	-	-52	-			
TT	225	-48								-	-	-55	-46		-54		-53	-54	-53	-			
TT	300	-47								-	-	-45	-46		-40		-37	-45	-45	-46			
TT	400	-35								-23	-	-29	-34		4-27		-41	7-29	5-29	9-30			
TT	500	6 37-22								4 51-11	-	4 45-15	0 39-11		6 47-15		8 43-18	8 42-17	6 46-16	0 46-17			
TT	600	0 34-13								-1	5-10	4 41-7	0 36-12		5 38-9		9 39-10	9 41-3	9 19-6	9 44-8			
TT	700	0 35-5								0 40+4	5-4	7 37-0	0 36-4		6 41-5		9 36-4	9 40-1	9 42+0	8 42-1			
TT	800	0 35-2								8 40+8	5+4	6 34+3	0 30+0		9 26-2		7 29+1	0 27-2	9 36+3	0 41+4			
TT	900	9 20+1								4 48+18	5+11	5 35+12	0 27+4		7 29+6		5 28+9	8 24+4	0 29+5	0 35+7			
00	950	20								49	-	40	27		28		26	24	30	33			
$00T_tT_t$	Boden	21+5								50+11	+8	37+7	26+8		28+3		28-2	22+4	28+8	27+7			
$H_aH_aH_a$	41	-								-	-	-	-		(2174)		-	-	2170	-			
$H_aH_aH_a$	96	1619								-	-	(1634)	-		1636		1613	-	1629	-			
$H_aH_aH_a$	225	1076								-	-	1096	1083		1100		1087	1089	1089	-			
$H_aH_aH_a$	300	890								-	-	912	896		913		903	907	906	906			
$H_aH_aH_a$	400	699								721	-	717	704		715		708	712	710	711			
$H_aH_aH_a$	500	542								557	-	557	544		553		550	552	559	551			
$H_aH_aH_a$	600	409								419	426	419	410		446		414	446	413	404			
$H_aH_aH_a$	700	292								295	298	300	292		298		296	297	294	295			
$H_aH_aH_a$	800	188								188	194	195	188		195		192	193	188	189			
$H_aH_aH_a$	900	96								92	98	99	95		102		98	100	94	95			
$H_aH_aH_a$	1000	11.5								2.1	10.8	11.3	9.7		16.4		11.3	14.9	9.0	9.3			
H_rH_r	41/96	-								-	-	-	-		(538)		-	-	541	-			
H_rH_r	96/225	543								-	-	(538)	-		536		517	-	540	-			
H_rH_r	225/500	534								-	-	540	541		546		537	539	539	-			
H_rH_r	500/1000	531								558	-	545	534		537		539	537	542	541			
$P_1P_1TTU_1$	Markante Punkte	-								-	-	-	-		-		-	-	-	-			
		-								-	-	-	-		-		-	-	-	-			
		-								-	-	-	-		-		10531	-	-	-			
		-								-	-	-	-		-		46501	23581	-	-			
		-								-	-	-	-		-		10511	43959	-	-			
		05620								-	-	-	-		06531		16511	56618	04521	-			
		17507								-	-	11531	-		16521		62589	58609	17511	-			
		26971								44686	-	15591	-		20591		65570	74510	24551	-			
		52971								63021	59615	15571	16591		63515		69549	76510	16521	-			
		78580								65831	86095	15981	32951		73547		72539	79520	74028	28601			
		89528								72018	45139	08195	95090		97550		75538	83519	86030	97090			
		00079								97295	00195	04185	00090		95096		95124	00108	88109	99099			

Klartexte (gestern):

München:

Wien:

Paris:

Vortag

Karten vom Frühtermin

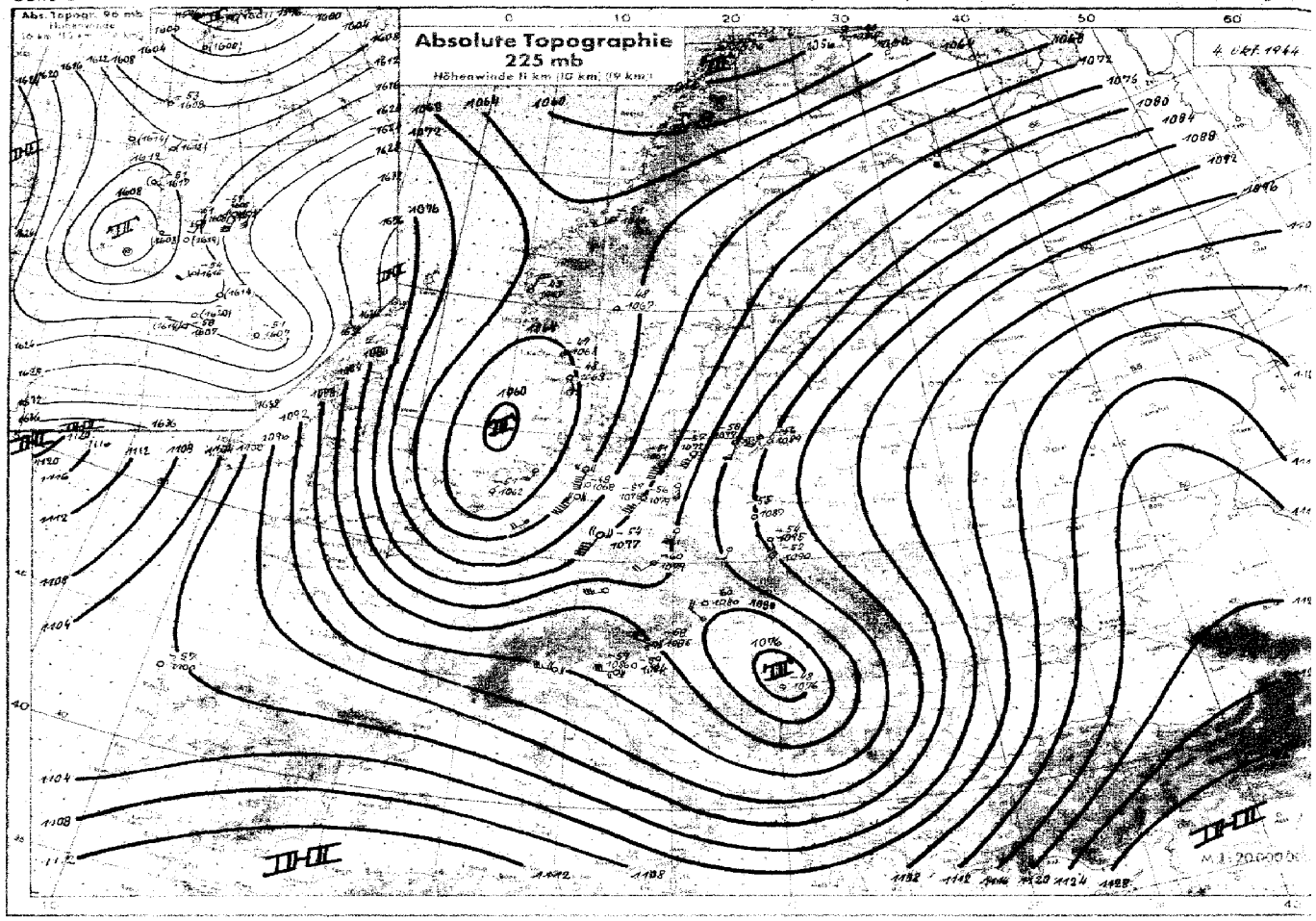

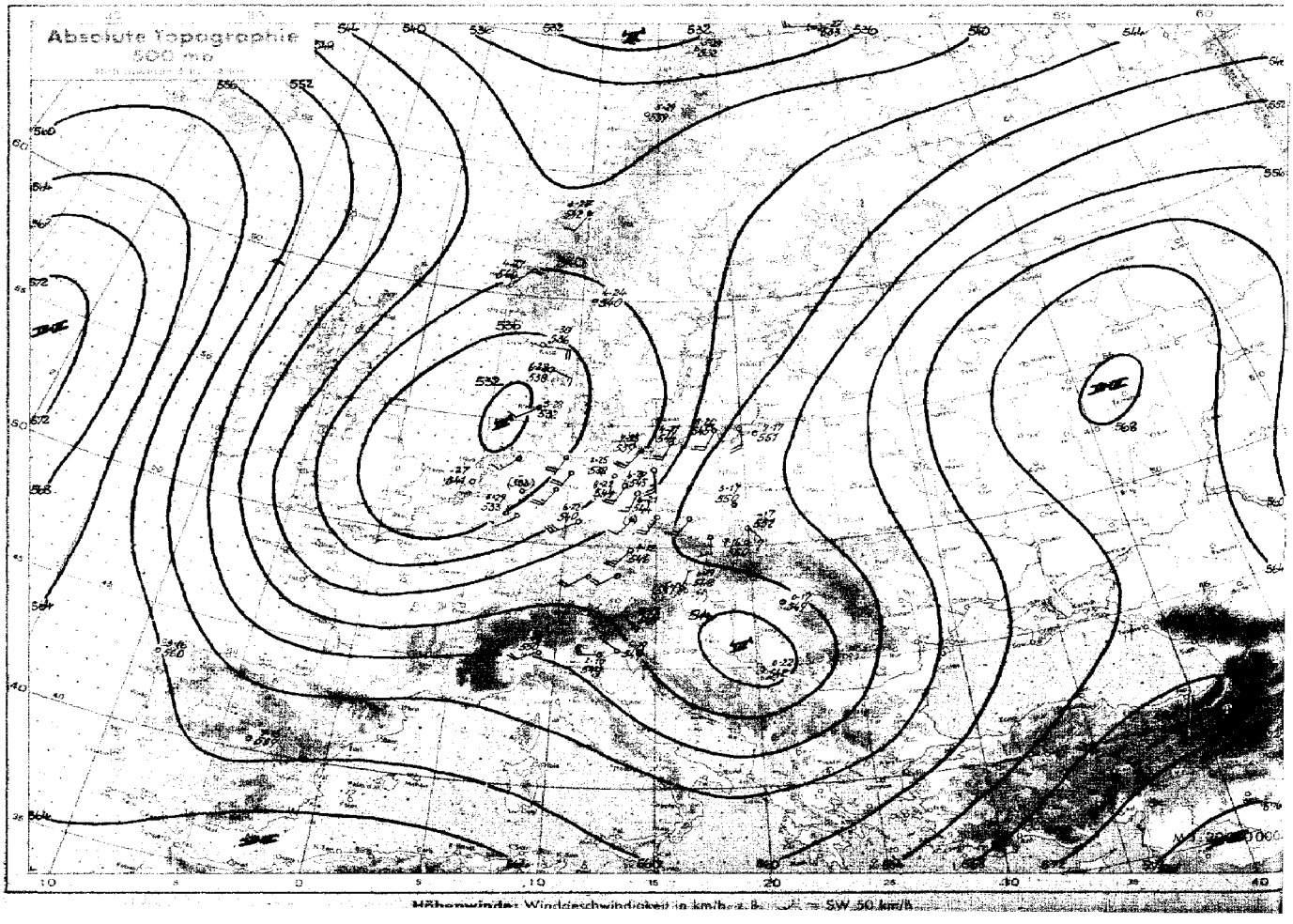

Höhenwinde: Windgeschwindigkeit in km/h

Karten vom Frühtermin

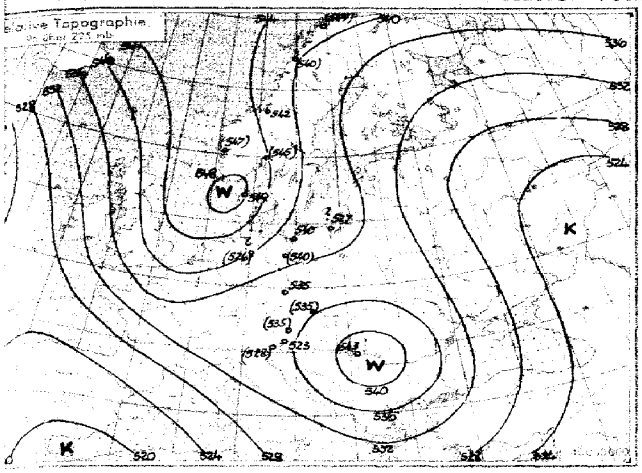

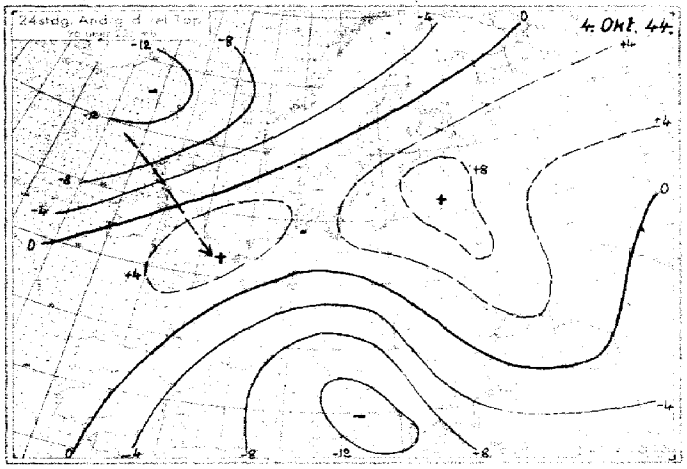

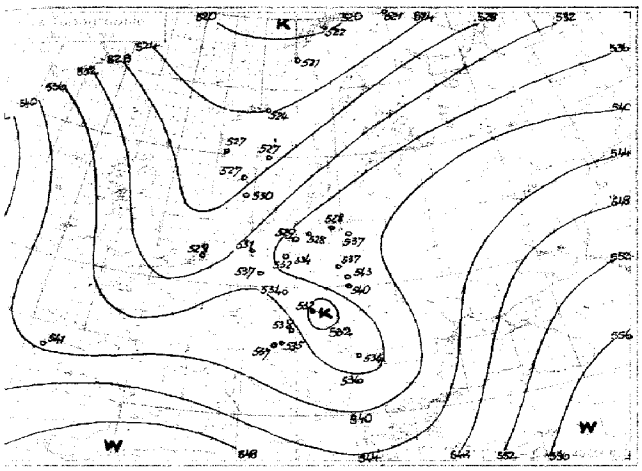

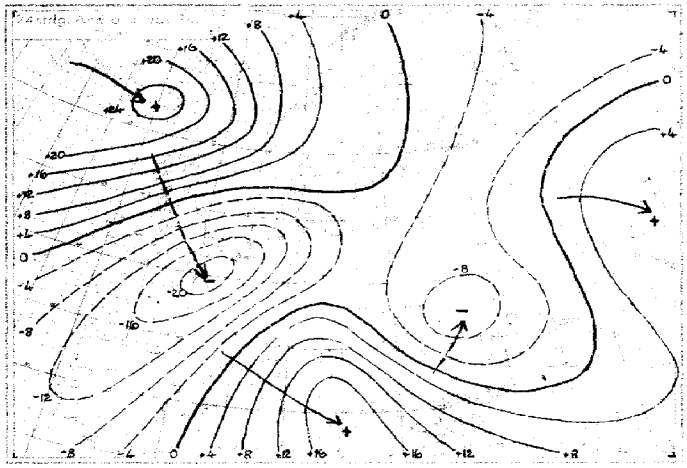

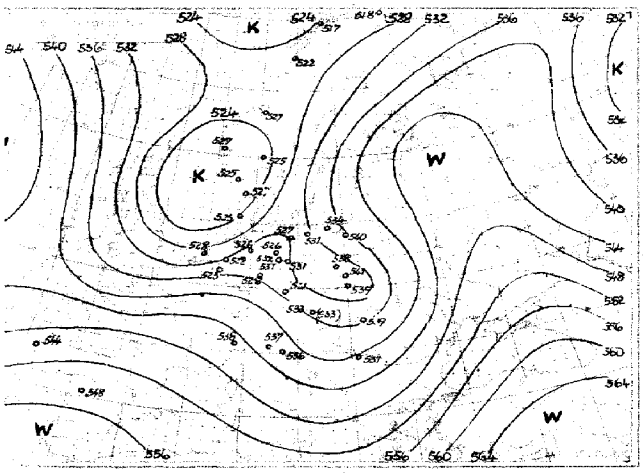

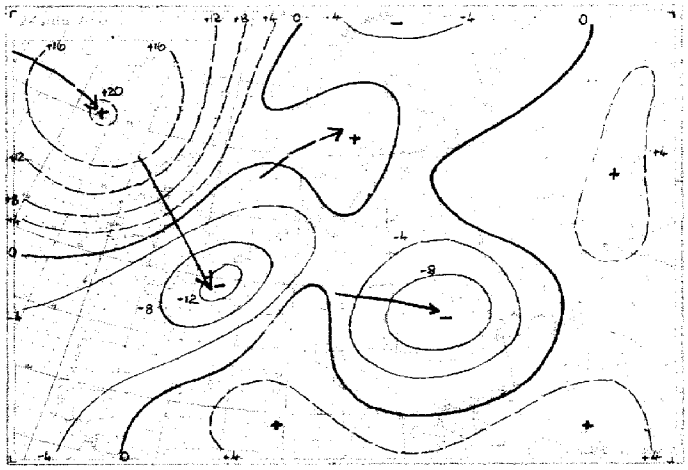

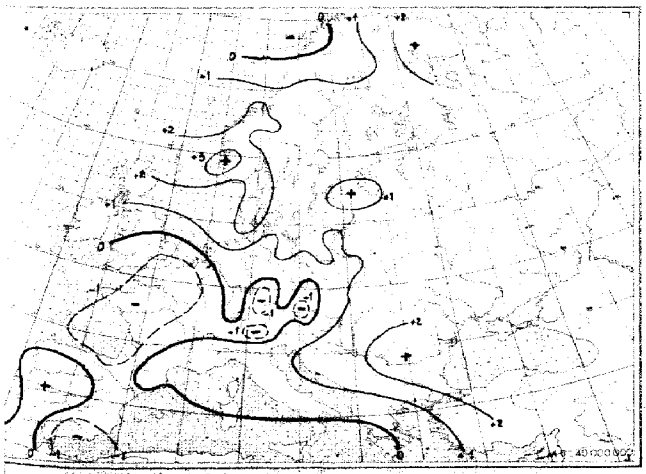

3stündige Bodendruckänderung seit heute 5 Uhr in Millibar

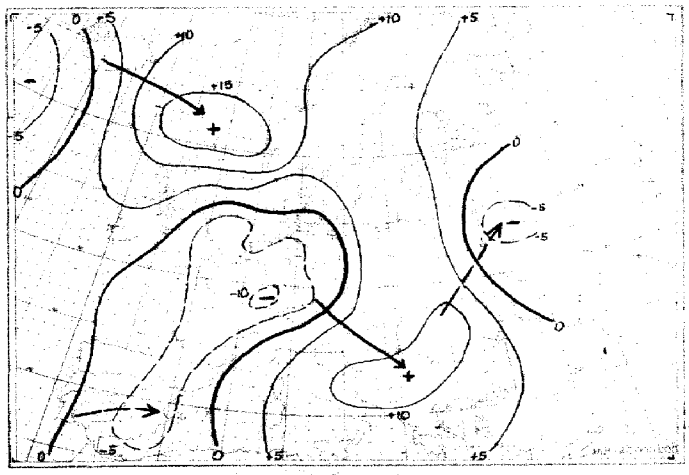

24stündige Bodendruckänderung seit gestern 8 Uhr in Millibar

Nr. 278

Höhen-Aufstiege

2. Teil

Miltwoch, den *4. Oktober* 1944

Seite 8

Oberer Teil: $\overset{U}{QQ}TT$ Relative Feuchte in 10%, darunter Pseudopot. Temperatur in °C und wahre Temp. (°C) an den Hauptisobarenflächen.

Mittlerer Teil: $H_a H_a H_a$ = Höhen der Hauptisobarenflächen in dyn. Dekametern. $H_r H_r H_r$ = Abstand zwischen 500 u. 1000, 225 u. 500, 96 u. 225, 41 u. 96 mb-Fläche.

Unterer Teil: $P_t P_t T T U_t$ = Druck, Temperatur und Feuchte an den markanten Punkten.

Klammern zeigen an, daß der Wert durch Verlängerung der Zustandskurve ergänzt ist.

yy Datum, $G_t G_t$ Uhrzeit (D.G.Z.)

	Ort (Kennziffer, Höhe)	Vadsö 708 20 m	Tromsö 008 102 m	Bodö 010 15 m	Rovaniemi 607 m	Alakurtti 111	Kiestinki 387 125 m	Vaasa 480	Drontheim 017 50 m	Bergen 022 65 m	Kjeller 041 m	Kristiansand 032 30 m	Hanstholm 183 27 m	Blaavandshuk 184	Helsinki 481 49 m	Äänislinna 618 72 m	Krasnowardeisk 845 80 m	Schimsk 336	Riga 476 14 m	Gerdauen 519 m	Botenhafen 550 3 m	Swinemünde 455	Neet i. Pomm. 244	Hamburg 403 12 m	Topberg 181	Emden 154 1 m	Amsterdam 235	Hoek v. Holl. 290 1 m	Calais M. 208	Calais H. 206 25 m	Le Havre 220 119 m	Cherbourg 205 112 m	Brest-Châteaulin 220 30 m	St. Nazaire	Gr… 380
	yy $G_t G_t$	04 05	04 05	04 05					04 05	04 05	04 05	04 05	04 05	04 05						04 05	04 05	04 05	04 04		04 05		04 04								04 04
$\overset{U}{QQ}TT$	41	-	-	-					-	-	-	-	-	-						-	-	-	-		-		-								
$\overset{U}{QQ}TT$	96	-	-	-					-53	-	-	-	-51	-						-	-57	-51	-		-										-
$\overset{U}{QQ}TT$	225	-53	-50	-51					-51	-47	-48	-47	-48							-56	-58	-56	-57		-48		-31								-57
$\overset{U}{QQ}TT$	300	-53	-53	-55					-53	-51	-51	-50	-49	-						-46	-49	-49	-50		-50		-48								-45
$\overset{U}{QQ}TT$	400	-38	^{5}-39	-40					-39	-40	-50	-58	-37	-						^{6}-29	^{8}-32	-32	^{4}-33		-56		-39								^{4}-2[illegible]
$\overset{U}{QQ}TT$	500	-27	^{5}27-28	^{5}26-29					^{3}28-27	^{4}28-27	^{4}32-24	35-30	^{6}29-28	^{3}27-28						^{7}44-17	^{8}39-20	^{7}36-23	^{4}36-21		51-25		-27								^{3}43-14
$\overset{U}{QQ}TT$	600	-21	^{3}21-21	^{5}25-15					^{5}28-16	^{9}28-17	^{7}26-17	^{6}24-18	^{6}26-17	^{5}33-19						^{3}42-8	-12	28-16	^{5}33-12		26-16		^{3}37-10								^{4}37-10
$\overset{U}{QQ}TT$	700	-14	^{7}18-14	^{6}24-9					-9	-8	^{5}24-8	-10	-9	^{6}31-11						^{8}40-1	-5	-9	^{5}28-6		-10		-9								^{5}36-[illegible]
$\overset{U}{QQ}TT$	800	-7	^{9}15-9	^{8}20-4					^{8}24-2	^{7}25-2	^{4}16-6	-3	^{9}26-2	^{9}21-5						^{8}36+3	-2	-3	^{7}25-1		-4		^{8}28+2								38+[illegible]
$\overset{U}{QQ}TT$	900	-2	^{9}14-2	^{9}14-3					+3	23+5	^{8}20+2	^{7}22+3	^{0}26+4	^{6}19+2						^{9}32+7	^{7}21+3	+1	^{9}24+3		+2		^{6}25+4								+[illegible]
QQ	950	-	14	15					18	22	20	24	28	18						32	24	-	23		-		-								28
QQT_tT_t	Boden	4-0	14+3	11+1					13+1	20+4	18+3	23+7	17+4	21+6						32+10	23+4	22+6	16+4		21+6		20+10								29+7
$H_a H_a H_a$	41	-	-	-					-	-	-	-	(2138)	-						-	(2132)	-	-		-		-								-
$H_a H_a H_a$	96	-	(1601)	(1600)					1608	(1614)	(1612)	-	1617	-						-	1605	1608	-		(1603)		-								-
$H_a H_a H_a$	225	1054	1064	1059					1066	1067	1067	1063	1068	-						1089	1077	1061	1072		1068		1072								1105
$H_a H_a H_a$	300	875	873	879					884	881	885	878	883	-						906	897	889	893		884		878								916
$H_a H_a H_a$	400	687	686	692					697	693	695	690	693	-						712	704	697	702		693		694								720
$H_a H_a H_a$	500	535	532	539					542	540	540	536	538	532						551	546	539	544		537		541								560
$H_a H_a H_a$	600	402	402	408					411	408	408	405	407	402						395	411	406	410		408		409								423
$H_a H_a H_a$	700	289	289	293					295	293	293	291	291	288						296	293	292	293		290		293								303
$H_a H_a H_a$	800	188	189	191					192	190	191	188	189	186						191	190	189	190		188		190								199
$H_a H_a H_a$	900	97	98	100					99	97	99	96	97	94						97	97	97	98		96		98								106
$H_a H_a H_a$	1000	14.5	15.2	16.4					15.4	12.6	15.1	11.0	11.2	9.5						11.0	11.9	12.4	12.9		11.6		12.9								16.[illegible]
$H_r H_r$	41/96	-	-						-	-	-	-	(546)	-						-	(527)	-	-		-		-								-
$H_r H_r$	96/225	-	(547)	(540)					542	(547)	(545)	-	549	-						-	527	540	-		(535)		-								-
$H_r H_r$	225/500	521	522	521					524	527	527	527	530	-						537	528	529	528		531		528								541
$H_r H_r$	500/1000	518	517	522					527	527	525	525	527	523						540	534	527	531		526		528								544
$P_t P_t T T U_t$	Markante Punkte	-	-						-	\		-	-	-							-	09521	-		-		-								-
		-	-						-	12511	-	16991	08521	-						-	-	24591	22561		-		-								
		-	-						09531	25921	-	17971	20917	-							08561	25591	24591		13581		22501								-
		-	-						12511	26971	-	24971	25981	-						-	15571	26561	26671		24001		24521								22571
		-	13601	-					27541	43871	-	28511	37991	-						-	18551	39911	85664		27521		29991								41724
		19551	21991	-					29541	50726	-	43851	34951	-						-	26571	41816	46606		30561		33941								55611
		21511	28551	-					46811	65623	14501	47821	45811	-						18621	48726	59665	72556		65714		35941								58405
		25591	35971	15521					55712	85017	27541	48821	48794	-						20821	58651	58671	74555		60661		54745								63539
		55731	75639	27561					66615	81041	52724	58704	66614	47811						23571	64581	75641	84018		77571		67581								76031
		65701	93629	29561					89081	95081	54717	67621	45070	67636						78038	84011	82531	87009		84520		81510								871[illegible]
		85541	98039	95019					95038	00071	95048	94069	98079	98076						83046	76075	86011	98088		87061		98081								92105
		01098	01050	02029					02048	01088	00059	01089	01059	01060						01110	01097	02089	02080		00070		02100								01114

Klartexte (heute)

Hamburg:

Münster: *Boden ≡ u. Nachts Schwaden - 1425, ∞^2 0.4-0.8, 0.8-2.0 ∞^1 2.0-4.0 ∞^0. 9/10 mehrschicht. Sc 1.4-2.0, 9/10 Ac 2.4-3.0, Spur Ac kont. an 4.0 u. 4.5, sonst wolo.*

Frankfurt: *ω^2 0.15, 9/10 St, Sc 0.15-0.4 i. Nu. E-Halbr., darü. ∞^0 - 2.8, 7/10 St aufgelockt, mehrfach gesch. leicht quell. Sc 0.8-2.8, sonst wolo.*

Lindenberg: *Ballonanstieg: 9/10 Ac 3.8, Sc, ∞, Sicht 4 km.*

Breslau:

	Ort (Kennziffer, Höhe)	Madrid 359 667 m		Limoges 351		Essen 437	Münster 097 52 m	Frankfurt 412 111 m	Erfurt 546 320 m	Berlin 440 57 m	Berlin 440 57 m	Neuruppin 514	Lindenberg 425 122 m	Breslau 411 120 m	Litzmannstadt 559	Minsk 887					Wloszczowa 157	Wien 507	Krakau 561 218 m	Debrecen 545	Wien 501 157 m	Klagenfurt 502 464 m	München 414 526 m	Friedrichshafen 444 400 m	Pilsen 666	Marseille 231 9 m		Mailand 302	Venedig 312 13 m	Bjor… 552
	yy $G_t G_t$	04 07				04 06	04 30		04 05	04 02	04 05	04 04	04 09		04 05						04 05	04 05	04 05	04 05	04 06	04 05			04 07			04 05	04 05	04 35
$\overset{U}{QQ}TT$	41	-				-	-		-	-	-	-	-		-						-	-	-	-	-	-			-51			-	-	-
$\overset{U}{QQ}TT$	96	-				-	-		-	-	-	-	-		-						-	-	-	-	-	-			-54			-	-	-53
$\overset{U}{QQ}TT$	225	-				-	-		-54	-57	-56	-	-		-55						-54	-60	-52	-	-	-58			-60			-	-59	-54
$\overset{U}{QQ}TT$	300	-				-	-		-48	-49	-45	-	-		-46						-42	-48	-45	-40	-	-45			-46			-	-46	-46
$\overset{U}{QQ}TT$	400	-				7-40	-		-34	5-33	5-31	-	-		0-30						-37	5-31	4-27	-38	-	-29			5-31			-	6-30	-31
$\overset{U}{QQ}TT$	500	^{7}51-13				^{6}26-19	26		^{4}35-22	^{5}36-22	^{6}38-20	^{2}50-15	^{4}47-2[illegible]		^{3}42-17						-17	^{6}40-19	^{8}46-16	^{0}48-17	-	^{4}40-18			^{4}35-22			^{5}42-18	^{3}41-17	^{6}41-19
$\overset{U}{QQ}TT$	600	^{9}48-8				^{8}24-19	^{7}23-19		^{7}27-17	^{9}31-15	^{0}31-15	^{8}25-18	^{8}32-15		^{5}42-8						-9	^{7}37-10	^{7}43-7	^{0}44-8	^{6}37-11	^{5}34-11			^{5}37-9			^{6}39-9	^{2}26-9	^{6}38-10
$\overset{U}{QQ}TT$	700	^{6}49+1				^{8}23-11	^{6}22-10		^{8}26-8	^{8}31-6	^{8}31-6	^{8}26-10	^{7}31-5		^{8}37-3						-1	^{7}30-6	^{7}37-2	^{0}41-2	^{4}33-6	^{6}29-6			^{8}41-6			^{6}33-4	-5	^{7}33-5
$\overset{U}{QQ}TT$	800	^{0}44+6				^{7}21-4	^{4}21-5		^{9}26-2	^{9}26-2	^{9}28-1	^{8}27-1	^{9}29-1		^{9}32+1						+4	^{9}24-3	^{8}32+2	^{0}32+1	^{5}30-4	^{9}22-3			^{8}22-4			^{9}34+3	^{7}28+1	^{7}31+1
$\overset{U}{QQ}TT$	900	^{0}41+10				^{7}20+2	^{7}20+2		^{9}24+3	^{7}23+4	^{9}27+5	^{9}22+2	^{8}26+4		^{0}25+4						+6	^{0}25+3	^{0}25+3	^{9}30+6	^{7}21+2	^{9}19+2			^{9}25+4			^{8}35+9	40+6	^{8}32+9
QQ	950	-				-	20		25	23	28	21	24		25						-	22	25	30	21	12			46			31	27	31
QQT_tT_t	Boden	41+12				22+6	19+5		24+5	20+4	18+4	23+6	20+4		23+5						-	20+4	24+6	29+9	19+2	16-2			40-1			29+3	22+7	47+3
$H_a H_a H_a$	41	-				-	-		-	-	-	-	-		-						-	-	-	-	-	-			2155			-	-	-
$H_a H_a H_a$	96	-				-	-		-	-	(1619)	-	-		-						-	(1614)	-	-	-	(1620)			1615			-	(1614)	1609
$H_a H_a H_a$	225	-				-	-		1097	1096	1079	-	-		1087						1095	1080	1090	-	-	1085			1079			-	1086	1084
$H_a H_a H_a$	300	-				-	-		895	895	897	-	-		905						910	899	907	908	-	902			898			-	903	902
$H_a H_a H_a$	400	-				686	-		703	702	703	-	-		710						703	707	707	710	-	706			704			(710)	709	708
$H_a H_a H_a$	500	558				533	(533)		540	544	545	538	544		550						552	548	550	549	(547)	547			546			550	549	549
$H_a H_a H_a$	600	410				403	403		407	410	411	406	411		413						415	412	413	413	412	411			411			414	413	413
$H_a H_a H_a$	700	300				289	288		292	294	294	291	294		295						297	295	294	294	294	294			294			296	295	295
$H_a H_a H_a$	800	194				187	186		189	190	190	189	191		190						191	190	189	189	190	191			191			192	191	19[illegible]
$H_a H_a H_a$	900	98				95	95		96	98	97	96	98		96						96	99	95	96	98	99			98			97	98	98
$H_a H_a H_a$	1000	11.2				10.6	10.4		11.7	12.7	12.4	12.0	12.5		11.3						11.2	14.3	10.7	10.4	14.1	15.8			15.0			11.6	12.4	12.[illegible]
$H_r H_r$	41/96	-				-	-		-	-	-	-	-		-						-	-	-	-	-	-			-			-	-	-
$H_r H_r$	96/225	-				-	-		-	-	(540)	-	-		-						-	(535)	-	-	-	(535)			535			-	(528)	5[illegible]3
$H_r H_r$	225/500	-				-	-		537	532	534	-	-		537						543	532	540	-	-	538			534			-	537	535
$H_r H_r$	500/1000	548				523	(522)		528	531	532	526	531		538						541	533	539	539	(539)	541			531			538	539	536
$P_t P_t T T U_t$	Markante Punkte	-				-	-		-	-	-	-	-		-						-	-	-	-	-	-			-			-	-	-
		-				-	-		12541	-	-	-	-		-						-	-	-	-	-	-			-			-	-	-
		-				-	-		15541	-	-	-	-		-						-	-	-	-	-	-			-			11541	-	-
		-				-	-		17541	18547	-	-	-		12551						-	-	-	10901	-	-			-			14581	-	
		-				-	-		45901	25581	43511	50752	53694		10561						-	-	-	35851	53645	15924			-			11407	-	-
		-				-	-		56494	37854	47501	55708	59646		65566						18591	-	-	45711	68597	18541			03511			24501	-	10[illegible]
		-				40905	55946		57797	48757	54581	56917	60658		67569						21541	-	49511	51658	69579	21584			05511			38837	45741	45[illegible]
		-				62637	61691		79528	57657	53921	82008	76576		73018						29546	47531	46521	55610	77546	46521			15511			46722	72008	[illegible]
		-				72619	72619		83519	74538	57657	84008	77529		77018						35891	38521	46749	77550	79514	74567			65607			76516	85059	58[illegible]
		50637				98557	79598		94069	78550	77509	85510	88039		88049						44711	74536	63547	89039	83578	87046			81528			86049	90127	[illegible]
		75810				94047	93047		97079	96089	97088	99089	96497		92040						97047	82530	89649	98090	45866	93017			93030			96091	98107	990[illegible]
		94039				00079	01060		98079	01078	01059	01089	00069		99077						98080	00069	99089	00090	00067	95009			98570			01080	00059	01[illegible]

Klartexte (heute)

München:

Wien: *∞^2 0.0-2.8, 0.0-1.8, 1.8-3.1 ∞^0 0.0-2, 2.1-7.0, ∞^0 0.8 Dunst in 1.8, 1-2/10 Sc u. 0.8-3.1, 9/10 stabiler Ac, NW-Halbe wolo, i.E 4-9/10 Acu. Felder.*

Paris:

werden ab 1. 1. 1940 bis auf
Gruppe verbreiteten Analyse
39 vom 21. 12. 1939).

Wetterlage von heute morgen: Mittwoch, 4. Okt. 1944

Wetterübersicht Mittwoch 4. Oktober 44.

Die heutigen Höhenkarten zeigen noch immer, eingebettet zwischen den mächtigen Aktionszentren über dem Atlantik und Rußland, eine ausgeprägte Troglage mit abgeschlossenen Zentren tiefen Druckes über der südlichen Nordsee und dem Balkan. In ihrem Bereich ist über dem gesamten Raum überwiegend Abkühlung festzustellen. Dabei entspricht das 24 stündige Abkühlungsgebiet über dem Südostraum tatsächlich einem Auffüllungsprozeß, indem es mit dem 24 stündigen Steiggebiet des Bodendruckes zusammenfällt, während das über dem belgischen Raum gelegene, zweite große Abkühlungsgebiet von fallendem Druck begleitet war, also ein Zeichen für noch nicht gelungene Kompensation im Bereich dieser Störung darstellt.

Die zyklonalen Vorgänge im Osten haben - bei einer Anordnung des Regengebietes parallel zur Höhenströmung - weiter angehalten, jedoch hat nun die Schrumpfung des Wolkenmassivs eingesetzt und die Niederschlagssumme sich nicht mehr wesentlich erhöhen können. Nur über Ungarn und dem Gouvernement kommt es an der Nordflanke des Höhentiefs noch zu aktivem Gleiten, und in größeren Höhen ist dort wieder Warmluftadvektion aus Südosten nachweisbar. Die teils durch Advektion, teils durch Hebung bedingte Abkühlung hat nochmals Beträge bis zu 4 Grad erreicht, und weiter südlich, wo mit nordwestlicher Strömung bei stürmischen Bodenwinden die Kaltluft in den Balkanraum geführt wurde, beträgt sie sogar bis zu 8 Grad, nimmt aber mit der Höhe ab.

Über dem Reichsgebiet hat sich im nachfolgenden Hochkeil, der sich dem Atlantikhoch als weit ostwärts reichender Ausläufer angegliedert hat, verbreitet Absinken mit Inversionen bei 1800 und 4000 m durchgesetzt, doch wurde gegen gestern advektiv noch weitere Abkühlung von teilweise über 6 Grad verursacht. Von Nordwesten her drang dann im Laufe des Tages die nur wenig wetterwirksame Okklusion ein. Ihr Fallgebiet war im nördlichen Teil zunehmend von Druckanstieg überlagert, während nach Süden hin auch postfrontal noch Druckfall auftrat. Dementsprechend fehlt es auch an deutlicher Konvergenz und zügigem Einbruch der Kaltluft. Dabei ist der Temperaturrückgang im Nordwestraum mit bis zu 10 Grad in allen Schichten erheblich, und über der warmen Nordsee werden wieder Gewitterschauer beobachtet. Im Südwesten deutet sich die Labilisierung durch Castellatusformen an.

Im westlichen Mittelmeerraum macht sich die Fortsetzung der zyklonalen Tätigkeit durch eine neue Störung bemerkbar, deren Wetterwirksamkeit durch Heranführen des Nordseekaltegebietes erheblich zunehmen müßte. Die Neigung des nordwestdeutschen Fallgebietes, seinen Schwerpunkt im Südteil zu bilden, weist zusammen mit dem verbreiteten, im Westmittelmeer aufgetretenen Druckfall in die gleiche Richtung.

Diesen Vorgängen entspricht auch der Druckanstieg, der im Laufe des gestrigen Tages über Skandinavien einsetzte. Er ist im Begriff, die Frontalzone zu teilen und die zyklonale Lage über Mittel- und besonders Südwesteuropa von einer zweiten über dem Nordmeer und Nordskandinavien durch einen weit nach Nordosten reichenden Hochausläufer zu trennen. Ueber seine Stabilität kann noch keine Aussage gemacht werden, doch könnte die auf dem Atlantik nachweisbare Warmluftzufuhr noch stabilisierend wirken. Jedenfalls zog bereits eine aus dem grönländischen Raum stammende Störung über das Nordmeer nach Nordost, und es ist möglich, daß mindestens ein Teil der nächsten an die Warmluft gekoppelten Störung ihr folgen wird. Trotzdem würde aber der mitteleuropäische Raum im Bereich troposphärischer Kältegebiete besonders nach Westen und Osten hin weiter zyklonal bleiben.

gez. Brezowsky.
Zentrale Wetterdienstgruppe.

Mittwoch den *4. Oktober* 19

Ausland			Gestern 14 Uhr					Gestern 19 Uhr						Heute 2 Uhr					Heute 8 Uhr					
Bodenstationen: Küstenorte o	Höhe m	JJJ	CC_{LM}	$wwVhN_h$	DDFWN	PPPTT	$UC_h app$	CC_{LM}	$wwVhN_h$	DDFWN	PPPTT	$UC_h app$	RR T_xT_x	CC_{LM}	$wwVhN_h$	DDFWN	PPPTT	$UC_h app$	CC_{LM}	$wwVhN_h$	DDFWN	PPPTT	$UC_h app$	RR T_xT_x
Vardö o	12	004																						
Ingöy o	4	005	52	62734	23228	14608	8x405	53	61734	20468	14804	8x110	02373						52	03854	27265	18706	7x901	01380
Tromsö o	102	008	6x	62959	00068	12707	8x340												9x	10956	16266	20693	8x901	02021
Bodö o	17	010	80	10855	24485	15808	80319	9x	02856	02286	18606	8x306	02091	8x	02865	00026	21005	8x304	84	01853	24104	20704	99300	00031
Nordöyan o	37	014	00	02990	10417	14409	67305	47	01972	06413	16908	70108	00190						96	10856	31488	21808	80306	-
Krakenes o	41	021	72	02773	14367	09611	7x307	74	03773	14428	12011	77309	97371	44	02773	08524	15509	x1300	87	10763	02527	21310	8x311	00371
Utsira o	56	028	34	02854	16386	05004	83402																	
Lister o	9	030						90	03816	12168	07908	90407	02581											
Farder o	9	036	52	64855	12668	11110	8x801	52	03854	10628	11511	7x403	03384						55	02963	04336	20905	8x211	00040
Aarhus o	47	180						50	25744	20386	10510	80300	99471	5x	22898	20268	11909	9x305	84	05744	18127	14209	80312	99471
Kopenhagen o	1	181	15	01953	18404	14113	61806	57	61755	18328	13411	9x400	97131	5x	05658	18158	13210	8x300	8x	05654	00027	15909	8x309	00060
Skagen o	3	182	5x	03838	16568	10111	8x806	9x	03738	18468	09910	8x413	01371	70	02747	00027	12108	80305	80	02747	10227	15310	90311	04271
Biarritz	29	202																						
Lyon	198	210																						
Paris/Le Brg.	46	215																						
Brest	75	220																						
Le Havre o	119	230																						
Marseille	12	231																						
Nanzig	236	237																						
Châteauroux	153	252																						
La Coubre o	6	269																						
Helder o	6	291	8x	02755	26687	13113	7x904	34	02755	28685	12712	60101	37380	30	01853	26483	11511	60802	30	25755	16385	10708	90400	07381
Vlissingen o	1	292																						
De Bilt	12	293	50	22635	18465	15211	90705	44	02753	24264	14212	70603	-	55	05645	18266	13208	7x704	04	04590	00024	12104	98504	-
Genua o	2	305	00	00990	02100	11719	40201							20	02864	00024	13314	70300	20	05754	18124	12715	61401	00180
Venedig o	10	312						04	01890	14122	13816	61803	-	02	00890	02200	14713	80208	20	01861	02201	14711	80202	00290
Zara o	12	315																						
Rom o	3	322																						
Brindisi o	16	331																						
Cagliari o	35	336																						
Syrakus o	15	655																						
Madrid	667	353	7x	03768	00028	17917	5x905	6x	05248	00028	18013	9x604	01171	6x	64348	04368	15911	0x709	37	04756	04568	15810	7x302	14101
Almeria o	65	355	81	03854	18328	19924	70201	51	01662	20204	17818	40403	00290	17	02852	02225	16320	80409	87	02854	00014	14419	90500	01181
Mahon	40	357	50	02754	28314	20719	60903	40	02763	00014	19417	76603	00180	57	02753	16115	16919	76808	82	04764	32228	15715	74603	00360
Barcelona o	42	358	20	02763	16207	22120	50605	51	01662	20204	17818	6x200	-						82	22754	16268	14118	8x806	07161
La Coruña o	57	362	00	01890	06513	21619	46007	40	01852	04515	22417	66203	00480						5x	03548	37528	23713	7x201	-
Lissabon	227	384	24	02853	08425	13223	8x900	09	92790	06198	13320	9x301	01251	04	01790	06301	14915	90300	04	04790	06301	15015	63401	00370
Funchal o	110	395	30	03863	02x18	14224	60300	74	02964	22345	14824	7x301	00390	05	02670	xxx26	16420	80300	51	02867	22327	15930	8x301	00380
Pt. Delgada o	22	396																						
Horte o	65	398																						
Teneriffa o	37	400	10	01942	00102	15926	60101												50	01762	28102	15720	70102	00190
V. Cisneros	6	404	50	04853	37513	12324	70000												05	157x0	37515	11520	90202	00270
Pinsk	137	569																						
Kauen	83	466																						
Riga	2	470	07	12890	14524	10417	66803																	
Dorpat	81	476																						
Helsinki	15	481																						
Vaasa	9	483																						
Kuopio	233	484																						
Rovaniemi	80	607																						
Budapest	130	541	62	14844	61828	07011	8x704	62	82744	61728	08209	8x205	-						04	01890	32224	17509	60404	-
Bukarest	92	575																						
Klausenburg	374	590																						
Belgrad	138	701	50	62528	24268	09711	00305	50	21637	14458	12808	90309	-	50	91638	26428	13407	80403	50	64428	xxx68	xxx07	00309	-
Sofia	538	720																						
Athen	239	730	15	01862	24192	14932	30705	44	01861	22432	10320	50310	-	44	05761	22301	13115	70203						
Canea (Kreta)	63	737	80	02866	22426	14326	40701	80	93554	22384	15520	80303	-	20	02755	20285	16418	70301						
Tunis	10	090																						
Orel	191	941																						
Dno	71	858																						
Minsk	211	887																						
Smolensk	234	889																						
Kiew	185	957																						
Dnjepropetrowsk	62	968																						
Odessa	50	975																						
Mariupol	40	981																						
Sewastopol	8	988																						
Bergstationen:	Höhe m	JJJ	CC_{LH}	$wwVhN_h$	DDFWN	PPPTT	$UC_h app$	CC_{LH}	$wwVhN_h$	DDFWN	PPPTT	$UC_h app$	$R_3R_3T_xT_xE$	CC_{LH}	$wwVhN_h$	DDFWN	PPPTT	$UC_h app$	CC_{LH}	$wwVhN_h$	DDFWN	PPPTT	$UC_h app$	$R_3R_3T_nT_nE$
Mussalla	2926	726																						
Lomnitzer Spitze	2640	685																						
Fanaraken	2072	024	xx	83109	11429	81553	0x207	00	46109	x1589	83356	00204	92539						24	04951	03121	89755	88206	00509
Mt. Ventoux	1900	248																						
Puy de Dôme	1467	246																						
Izane	2367	401																						

Höhenwinde (dd vv)

uu = Datum G_1G_2 = Uhrzeit (DGZ)

dd = Windrichtung (N = 36) vv = Windgeschwindigkeit in km/Std.

Ort	Guernsey	Mirow	Friedrichshafen	El Greve	Kristiansand	Berlin	Nest	Brüsterort	Faßberg	Bergen	Kristiansand	Swinemünde	Drontheim	Gotenhafen	Venedig
uuG_1G_2	03 13	03 15	03 17	03 16	03 17	03 17	04 04	04 04	04 06	14 05	04 05	04 05	04 05	04 04	04 05
27.0 km															
21.0 "															
16.0 "			26 20	(15.0) 30 20		(19.5) 22 30		(15.0) 19 60				(15.0) 20 20		(14.4) 19 70	
13.0 "			19 40	(13.0) 30 20		20 40		20 50		(12.4) 02 30	(12.6) 18 10	20 70	27 30	19 60	
11.0 "			31 60	(10.7) 16 10		22 40	(10.5) 19 70	20 40		02 40	14 20	19 100	24 40	19 50	(10.6) 31 60
9.0 "	(8.0) 30 100	(8.5) 22 70	31 40	C	19 xx	21 50	20 70	20 40		03 50	14 30	30 90	21 70	20 50	28 60
7.0 "	30 70	23 50	31 40	17 20	18 70	22 60	20 60	20 40	20 100	03 50	12 20	20 20	22 50	19 50	28 40
5.3 "	30 70	24 40	32 30	06 10	18 60	(4.9) 26 20	20 40	18 40	20 40	04 40	10 40	21 50	21 20	20 40	27 40
4.0 "	30 60	26 30	33 30	02 10	17 50	28 20	19 20	17 40	20 50	05 30	10 30	21 20	22 10	19 30	29 30
3.0 "	29 60	28 30	(3.3) 34 20	07 20	18 40	29 20	28 05	17 30	20 30	05 30	09 30	21 20	22 10	(2.8) 37 40	29 30
2.0 "	29 60	26 30	27 20	07 40	16 30	28 20	26 05	21 30	21 20	05 10	09 20	21 10	26 10	34 10	36 30
1.3 "	32 50	26 30	23 20	08 30	15 10	27 20	30 10	26 40	22 20	05 05	09 30	19 10	28 10	34 20	17 20
0.8 "	33 40	25 30	21 20	17 40	35 20	27 20	28 10	31 30	23 20	-	06 30	18 10	27 10	34 30	02 40
0.3 "	33 30	25 30	(0.6) 22 05	04 40	19 20	27 20	23 10	33 30	24 20	11 05	04 10	18 10	22 10	34 30	06 30

Ort	Athen	Blaavandshuk	Klagenfurt	Nest	Belgrad	Drontheim	Erfurt	Em-	den	Vadsö
uuG_1G_2	03 16	03 17	03 17	03 16	03 17	03 17	03 17	03	16	03 13
7.0 km		21 80	(9.8) 26 50	20 40	22 20	(9.0) 20 70	25 xx	23 40		(9.0) 24 50
5.3 "	24 90	21 60	04 20	23 30	23 30	17 20	25 50	23 20	(5.6) 24 40	24 40
4.0 "	26 50	22 60	12 20	20 30	22 20	18 20	(4.2) 24 30	22 60	(3.0) 23 70	34 30
3.0 "	25 80	23 40	36 30	23 10	26 10	18 30	28 30	24 40	(2.3) 23 70	34 30
2.0 "	24 80	24 40	35 30	28 10	29 20	18 40	28 30	26 50	(1.3) 27 80	22 20
0.8 "	23 40	24 30	03 10	32 30	29 30	16 40	23 50	27 40	(9.0) 22 30	22 30

Ort	Klagenfurt	Hamburg	Erfurt	Blaavandshuk	Hanst-	holm	Pri-	sen	Breslau	Emden
uuG_1G_2	04 05	04 06	04 05	04 05	14	05	04	18	04 40	04 05
7.0 km	(9.0) 29 40	(9.0) 19 120	(9.0) 20 70	(8.8) 29 20	15 40		(6.0) 22 70		(8.6) 19 40	(13.0) 20 30
5.3 "	34 30	20 40	(5.7) 20 50	24 20	11 30		22 50		21 30	(4.0) 23 30
4.0 "	32 20	19 20	24 40	13 20	10 70	(12.5) 22 40	22 20	(15.0) 23 40	21 40	(5.7) 24 30
3.0 "	34 20	19 30	24 40	13 40	11 20	(11.0) 13 40	26 40	(13.0) 21 40	(2.1) 19 40	(4.0) 21 20
2.0 "	34 20	(1.2) 21 20	23 60	15 40	11 20	(8.0) 15 30	21 10	(11.0) 22 40	(1.8) 30 40	23 40
0.3 "	34 05	(0.0) 15 40	23 40	16 05	11 40	(4.0) 11 50	04 20	(6.0) 12 10	23 30	22 20

Wolkenmessungen

C = Wolkenart
vv = km/std.
dd = Zugr. 36 = N

Ort		
uuG_1G_2		
C u. Höhe		
dd vv		
Ort		
uuG_1G_2		
C u. Höhe		
dd vv		
Ort		
uuG_1G_2		
C u. Höhe		
dd vv		

Piloten Vortag — Piloten heute

Täglicher Wetterbericht

des Deutschen Reichswetterdienstes
Herausgegeben von der Deutschen Seewarte
Verlagsort Hamburg

ahrgang: 69 Nr. 279
eite 1

Donnerstag, den 5. Oktober 1944.

Erläuterung: Die Beobachtungen sind sämtlich in der Form der 1935 in Warschau beschlossenen Einheitsschlüssel wiedergegeben. Kurze Erläuterungen zu den einzelnen Ziffern werden zu Beginn jedes Vierteljahres beigegeben. Ausführlich finden sie sich in „Anweisung zur Verzifferung von Wettermeldungen", herausgegeben vom Reichsluftfahrtministerium. Alle Zeitangaben in DGZ.

Deutschland			Gestern 14 Uhr					Gestern 19 Uhr					
Landstationen: Küstenorte o	Höhe m	JJJ	CC_LC_M	$wwVhN_h$	DDFWN	PPPTT	UC_Happ	CC_LC_M	$wwVhN_h$	DDFWN	PPPTT	UC_Happ	$RR\frac{T_xT_x}{SV_{s^o}}E$
amburg-Fu.	18	403	20	25656	08126	16742	70203	8x	81555	06287	19109	9x308	01131
ensburg/Fgh.	41	400	5x	05638	14248	16809	8x307	54	02654	08285	19109	90810	91150
el	28	460	87	05655	10426	17309	90205	47	62654	08228	19610	8x208	97120
arnemünde o	1	408	52	22755	10268	17611	8x203	52	05655	07128	19311	8x203	94060
kona o	1	464	27	02853	30125	17712	70302	07	01790	08324	19810	80207	00270
esterland	16	461	5x	05528	14328	17207	9x342	54	05642	10223	19007	8x208	97120
elgoland o	50	465	5x	05647	10327	17209	8x310	5x	05756	06326	19209	8x407	00270
orkum o	6	401	50	05734	08404	16209	90308	54	05752	06403	18510	80306	00270
emen	4	442	26	05654	14225	16411	7x303	40	05553	06123	17708	80204	08120
ordhorn	22	402	80	02867	12227	15112	70304	9x	81658	00088	17708	9x310	01141
etmold	178	187	24	02854	14126	16013	5x300	50	04852	00022	18606	60310	00130
annover	51	421	26	05764	06126	16012	60402	54	05564	00025	18008	8x408	00120
agdeburg	45	408	52	05655	16228	17212	7x304	54	05662	18709	80304	97120	-
ssen	123	437	26	05652	12223	15011	60204	5x	05557	00027	17009	8x205	00120
öln	48	436	34	05764	18125	15312	60301	5x	61555	04128	17009	8x309	97130
achen	202	407											
ier	265	049	8x	05756	18186	15408	7x300	40	05763	02123	16607	90406	-
assel	289	351	86	02755	18226	-	-	04	04890	04224	-	-	-
rankfurt/M.	111	412	26	05754	14225	17212	60901	26	04754	00085	16410	80205	97130
aarbrücken	189	441	96	04755	12327	15515	8x603						
ürnberg	315	426	13	02764	16224	16301	50803	00	05752	08102	17906	80903	00840
arienbad	538	516											
traßburg	151	219											
öblingen	427	443											
riedrichshf.	400	444											
ünchen	528	414	10	01821	10202	15211	41806	00	01890	06303	16407	71303	00120
nsbruck	573	507	50	02861	10124	19411	58111						
winemünde o	3	455	57	05664	10228	18613	60306	54	05664	06324	20011	70305	00260
tettin	1	404	53	02864	14224	18614	50203	00	04790	08420	20207	90208	01140
irow	70	450	83	05764	16126	16613	6x202	5x	05667	04127	18410	8x206	97130
erlin	48	440	13	02763	00026	16914	50401	04	05690	08122	18611	70407	00140
chkeuditz	131	449	24	02755	16226	16212	6x201	5x	02766	04227	17511	7x206	00130
rfurt	320	646	5x	02847	18227	16610	71205	54	01863	00023	18308	80407	00110
resden	230	410	34	05664	18226	16713	5x300	54	05655	10125	17710	60405	00150
lauen	449	458											
rag	363	669	80	05765	32225	17112	50702	00	05690	06100	18010	60300	00140
udweis	408	670						00	05790	00000	17606	80462	00190
lmütz	263	676	17	02863	32225	16812	40503						
assau	302	865						04	01790	00002	16710	61304	00165
alzburg	434	508	00	05690	10102	15613	41807	00	05690	04125	16308	78304	00140
ien	157	501	10	01762	28302	19114	46703						
raz	334	505	00	00890	14200	15914	40802	00	01890	30103	17707	83302	00150
lagenfurt	449	502	14	01871	10203	15214	42708	44	02863	04124	16608	81203	00150
ügenwalde o	7	429	10	01662	04212	19112	70302	00	00790	00000	20807	80305	00070
anzig	15	405	50	01952	32523	18013	63403	54	02853	28224	19509	83203	-
önigsberg	20	422	8x	25848	30388	16343	7x204	57	03744	32228	18342	8x205	97130
emel o	3	447	5x	52738	02258	16711	0x306	5x	03738	32258	18411	9x304	97271
horn	47	551						5x	02856	32426	13911	8x305	00140
osen	99	552						00	00790	30100	18709	70304	00130
rünberg/Schl.	148	420	80	02765	14125	17114	42300	00	00790	04100	19006	70905	00150
reslau	117	411	24	02854	32204	17213	50404	00	00890	32200	18608	80206	00140
leiwitz	255	454	17	06762	32328	16241	6x601	5x	05666	30226	17111	6x304	97110
arschau	107	556	50	51625	30258	-	-	50	64426	30468	-	-	-
ialystok	135	555											
itzmannstadt	176	557	7x	03858	28428	16011	7x401	5x	03756	28328	16211	7x300	00110
ublin	203	559											
rakau	216	561	52	62734	24368	15109	8x701	51	64538	24268	15709	9x203	03101
emberg	330	571											
Bergstationen:	Höhe m	JJJ	CC_LC_M	$wwVhN_h$	DDFWN	PPPTT	UC_Happ	CC_LC_M	$wwVhN_h$	DDFWN	PPPTT	UC_Happ	$R_2R_1T_xT_xE$
onnblick	3106	503	00	01990	22203	92357	83300	xx	49109	22510	92457	8x301	00569
ugspitze	2962	416											
(irbitz koge)	2397	506	00	01990	20202	59501	52101	04	02890	20304	62051	xx204	00xx4
chneekoppe	1602	428	5x	03828	04218	36700	8x301	xx	46109	04349	35951	0x301	00008
euerkogel	1577	862	10	01911	00001	30600	80300						
eldberg/Sch.	1493	427											
chöckl	1446	511	00	00890	20200	57805	50304	04	01890	20203	58103	76301	00080
anzer	1214	519											
chrelberg	1213	419	54	05735	18125	77107	60301	50	05534	12304	78002	90403	00085
ornisgrinde	1156	561											
rocken	1141	418	26	41715	18247	84802	0x304	04	49190	18123	86102	00405	00040
asserkuppe	923	423	8x	02736	18366	07805	8x201	xx	48009	12329	08604	0x303	00060
seisberg	915	446	80	49337	16547	05305	00200						
ahler Asten	840	417	5x	03748	16248	15005	9x303	50	02755	08225	15904	80403	00061
eldberg/Ts.	801	424											
almit	673	397	9x	05727	10348	35105	0x901	xx	46009	14249	35805	0x303	00070

Deutschland			Heute 2 Uhr					Heute 8 Uhr					
Landstationen: Küstenorte o	Höhe m	JJJ	CC_LC_M	$wwVhN_h$	DDFWN	PPPTT	UC_Happ	CC_LC_M	$wwVhN_h$	DDFWN	PPPTT	UC_Happ	$RR\frac{T_nT_n}{SV_{s^o}}E$
amburg-Fu.	18	403	50	45183	00043	21902	00303	00	43290	04140	23904	00207	91010
ensburg/Fgh.	41	400						5x	04566	00026	23608	0x406	94081
el	28	460	53	22653	08167	21809	9x104	00	05790	08120	24209	90308	96070
arnemünde o	1	408	03	05690	10324	22708	80210	00	04690	10403	24705	92208	00060
kona o	1	464	00	00890	08200	22609	90205	10	01851	06103	24207	05306	00180
esterland	16	461	50	05564	08224	22407	90304	50	04663	08123	24408	90207	00050
elgoland o	50	465	20	05554	04324	21809	80103	50	05427	08317	24209	9x210	00240
orkum o	6	401	00	05790	06400	21040	80103	00	05690	06300	23908	00307	00160
emen	4	442	00	08290	06100	20905	00104	xx	46109	02149	23303	0x308	00011
ordhorn	22	402						04	05490	08141	22003	00306	04020
etmold	178	187						00	04790	00003	22702	84305	00020
annover	51	421	00	45190	06140	21002	0x204						
agdeburg	45	408	00	45390	00005	21204	07003						
ssen	123	437	05	02890	06297	19506	0x204	5x	05558	06328	20006	0x303	02041
öln	48	436	5x	51354	00028	19307	0x102	5x	51464	00028	20206	0x204	01040
achen	202	407											
ier	265	049	xx	48109	32149	18704	0x201	5x	04228	32248	18305	0x601	xx040
assel	289	351											
rankfurt/M.	111	412	5x	61664	32168	18601	0x301	5x	05581	04468	18608	9x401	01570
aarbrücken	189	441	5x	45357	00047	18904	0x012	51	05655	06248	17208	8x503	00xx0
ürnberg	315	426	5x	80558	32328	19205	80901	04	05790	04207	19607	14201	00040
arienbad	538	516											
traßburg	151	219	5x	51558	00058	18007	0x300	6x	51436	02258	16407	9x805	93061
öblingen	427	443	5x	05755	30168	17705	0x902	5x	05658	04168	17206	9x703	97050
riedrichshf.	400	444											
ünchen	528	414	02	03790	04328	17203	8x703	07	02790	06227	16505	8x201	00030
nsbruck	573	507	50	05654	16125	18304	05200	57	05674	00027	16803	0x703	00020
winemünde o	3	455	00	05790	14120	22904	90304	50	05855	06225	24411	80304	00380
tettin	1	404	00	00890	08100	23002	00305	50	08375	10045	24603	00207	00510
irow	70	450	03	05690	06113	21506	90302	00	02890	00005	22705	01403	00020
erlin	48	440	00	05690	00000	21607	90304	00	05690	04202	23506	81309	00040
chkeuditz	131	449	00	47290	02200	20006	00202	00	38490	04343	22006	95207	-
rfurt	320	646	00	01890	00020	21004	00102	xx	46009	04149	22303	0x303	-
resden	230	410	04	05690	10322	20607	80104	00	05690	06305	27005	86206	-
lauen	449	458	00	08290	00000	21302	00202	54	47253	00044	-	-	-
rag	363	669	00	05690	00005	20902	06202	xx	46109	06149	23601	01203	00010
udweis	408	670						00	44109	00049	21850	0x401	00510
lmütz	263	676	00	01790	02203	20203	05306						
assau	302	865						54	09264	00044	19450	07101	00510
alzburg	434	508	01	05790	08126	16703	92904	67	08390	20127	17302	0x501	00000
ien	157	501	00	05590	24100	20304	00406	50	42363	20145	19903	02406	00010
raz	334	505	00	05490	00000	20850	90902	04	05590	00027	21601	82302	00520
lagenfurt	449	502	05	05690	00003	19903	01101	57	05775	00007	21302	0x405	00000
ügenwalde o	7	429						20	01663	32243	23011	80305	00160
anzig	15	405	54	01952	28323	20009	80300	57	02843	32425	21011	8x204	00080
önigsberg	20	422	5x	03768	35428	19011	8x202	07	03790	02428	18711	7x360	00101
emel o	3	447	5x	03748	02228	19510	9x304	5x	02853	06227	20310	8x304	00281
horn	47	551	04	01790	28324	19905	90102	6x	03858	32468	20309	8x203	47051
osen	99	552	00	05790	28200	20804	90204	54	05764	30225	21903	05204	00020
rünberg/Schl.	148	420	04	01790	32102	21003	90401	04	05690	32224	22304	96301	00020
reslau	117	411	5x	05678	00008	20606	9x104	04	05690	00025	21906	96207	00047
leiwitz	255	454	5x	05658	26328	18608	8x303	57	05665	26228	2070X	9x310	00070
arschau	107	556											
ialystok	135	555											
itzmannstadt	176	557	5x	58745	30468	17310	9x303	6x	52528	28558	18608	0x404	93081
ublin	203	559											
rakau	216	561	6x	64538	24468	17009	0x103	62	52434	24368	19508	0x208	06081
emberg	330	571											
Bergstationen:	Höhe m	JJJ	CC_LC_M	$wwVhN_h$	DDFWN	PPPTT	UC_Happ	CC_LC_M	$wwVhN_h$	DDFWN	PPPTT	UC_Happ	$R_2R_1T_nT_nE$
onnblick	3106	503	xx	49209	22629	93457	9x302	xx	46009	24649	93056	9x701	00589
ugspitze	2962	416	xx	56009	12449	05156	9x302						
(irbitz koge)	2397	506						xx	49009	18349	61352	8x404	974xx
chneekoppe	1602	428	00	05790	02544	37454	55302	00	04890	06418	38403	27303	00548
euerkogel	1577	862						00	02990	12317	38303	61802	00619
eldberg/Sch.	1493	427	xx	68109	04379	47100	0x802	5x	04237	96708	44700	0x605	06514
chöckl	1446	511						04	03890	20218	53302	80301	00000
anzer	1214	519											
chrelberg	1213	419	00	05590	08300	79401	00300	50	05701	10625	79200	06901	-
ornisgrinde	1156	561	xx	48009	16269	82402	0x802	52	01634	41648	80202	0x809	01011
rocken	1141	418	04	05790	14444	88703	71303						
asserkuppe	923	423	04	01690	10444	10604	90102						
seisberg	915	446	58	05643	12703	08704	00200	xx	49109	10749	09203	0x201	-
ahler Asten	840	417	5x	62748	10368	17603	0x101	xx	46009	08369	18603	0x304	02021
eldberg/Ts.	801	424	5x	5146X	32346	33904	0x301	51	05653	32568	24204	9x302	92031
almit	673	397						61	03755	04668	36605	9x801	-

Berichtigungen

Sämtliche Karten des „Täglich
weiteres nach der von der Zen
gezeichnet. (Erlaß RLM., LB.

Wetterlage von gestern: *Mittwoch, 4. Okt. 1944*

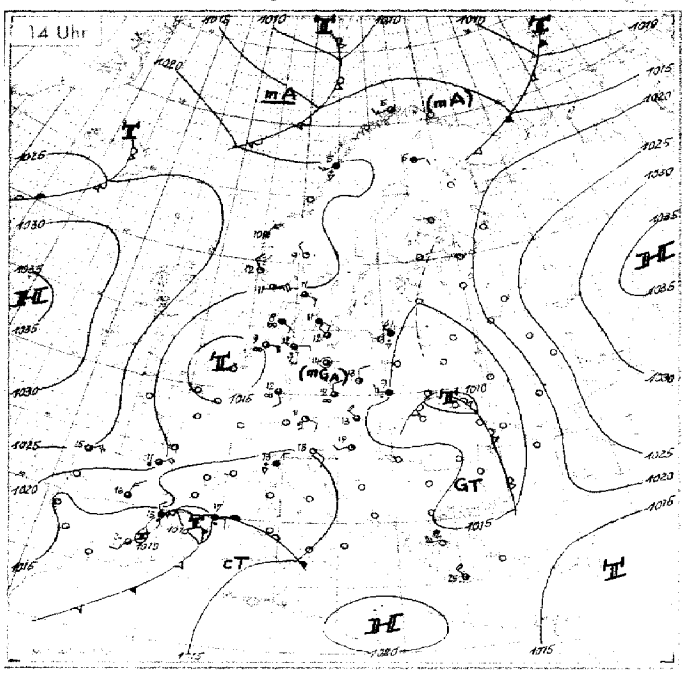

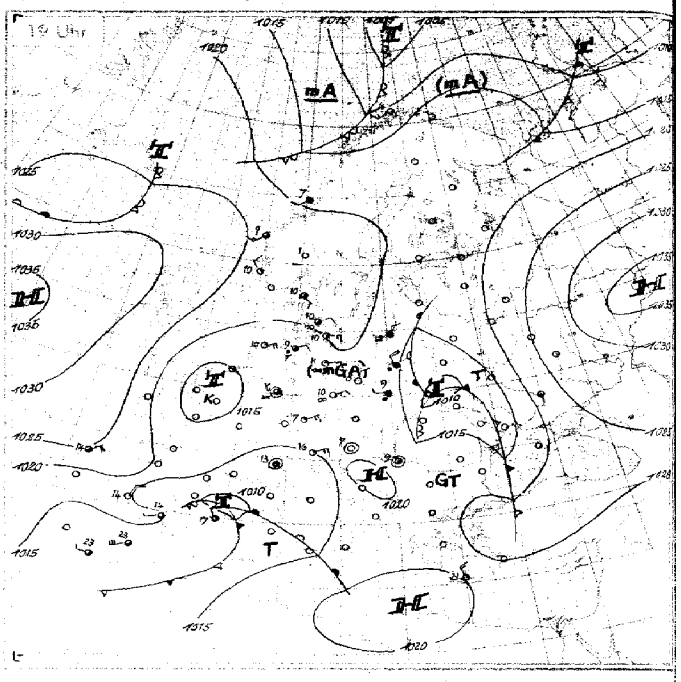

Wetterlage von heute nacht: *Donnerstag, 5. Okt. 1944*

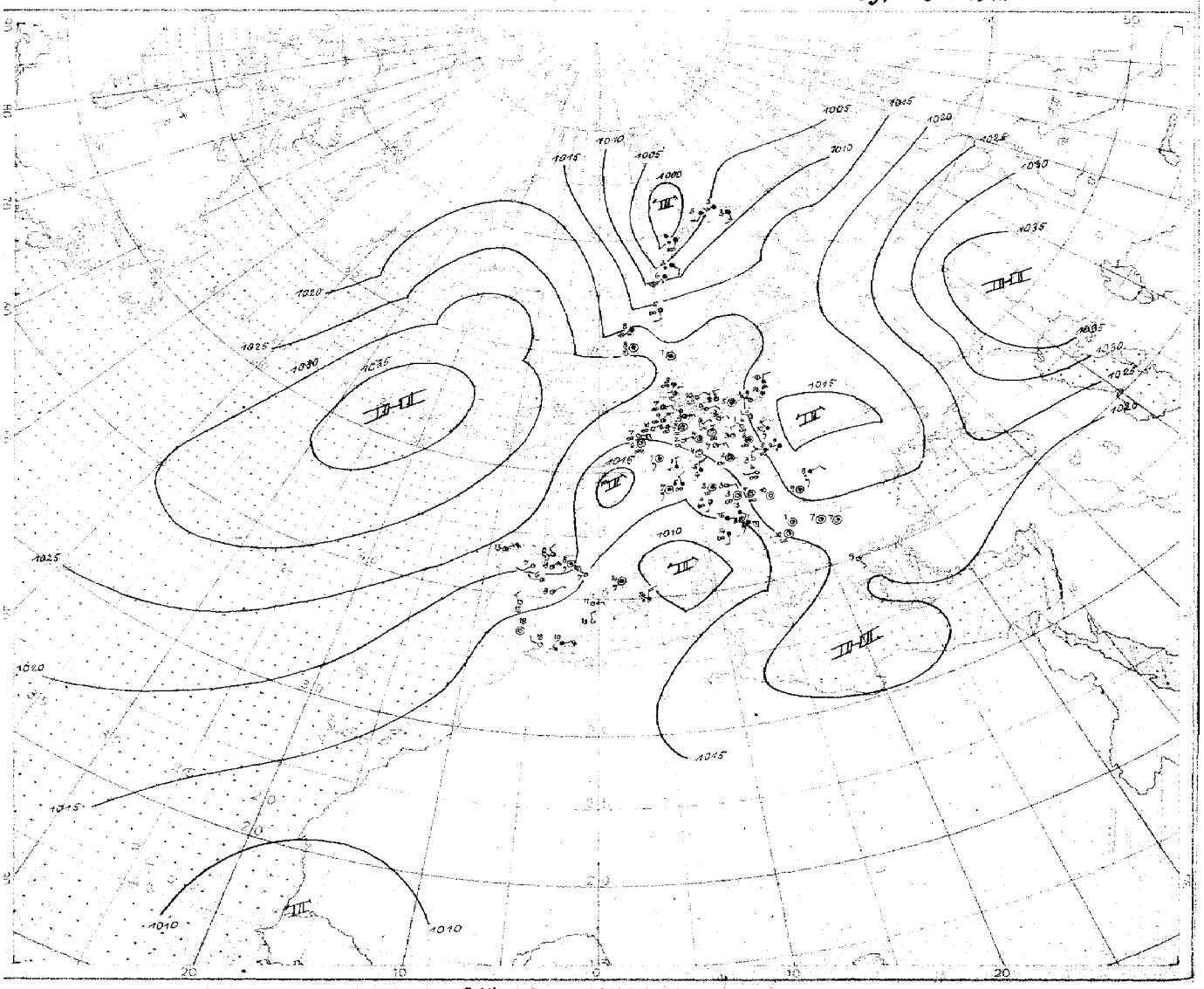

Nr. 279

Höhen-Aufstiege

1. Teil

Donnerstag den 5. Oktober 1944

Seite 5

Schlüssel: Kenngruppe: IIIGG $H_eH_eE_aT_tT_t$ / $Q_tQ_oQ_oQ_oE_a$ $s_1 s_2 s_3$ GG / QLLll yy9GG } $Ha_aHa_bHa_cHr_aHr_b$ $Hr_cHr_dHr_eHr_fz_b$

Hauptisobarenflächen: $Ha_1Ha_2Ta_1Ta_2Ua_1$ $Ha_3Ha_4Ta_3Ta_4Ua_3$ ... $H_kH_kT_kT_kU_k$

Markante Punkte: $P_1P_1TTU_1$ $P_2P_2TTU_2$ ...

Pseudopot. Temperatur: $9Q_oQ_1Q_2Q_3$ $Q_4Q_5Q_6Q_7Q_8$ $Q_9Q_{10}Q_{11}Q_{12}Q_{13}$ IIIPiPi

Ort	Tromsö 008 109 m	Drontheim 017 50 m	Bergen 022 65 m	Kjeller 041	Bodö 040	Hanstholm 183 27 m	Reval 475 3 m	Krasnowarsk 645 80 m	Schimsk 356
yyG₁G₁	04 47		04 47	04 47	04 47	04 47			
TT 41	-		-	-	-	-			
TT 96	-		-	-	-	-49			
TT 225	-54		-	-53	-52	-46			
TT 300	-54		-44	-49	-53	-44			
TT 400	-41		8 -32	4 -33	-35	2 -35			
TT 500	1 29-24		35-22	4 35-23	6 34-23	2 30-26			
TT 600	4 25-18		4 19-14	4 32-12	5 29-16	8 26-17			
TT 700	8 18-14		5 27-7	4 38-4	6 35-8	-10			
TT 800	7 10-12		7 25-2	6 24-3	9 18-7	25-3			
TT 900	9 13-4		8 24+4	5 20+4	9 15-1	8 24+3			
950	13		23	22	16	26			
Boden	14-0		24+5	22+3	16+3	32+11			
H 41	-		-	-	-	(2499)			
H 96	-		-	(1622)	(1610)	1632			
H 225	1048		(1039)	1083	1066	1081			
H 300	867		904	898	885	893			
H 400	681		710	707	696	700			
H 500	528		552	550	540	544			
H 600	397		415	416	407	412			
H 700	284		299	299	291	297			
H 800	184		196	196	189	194			
H 900	94		103	102	98	102			
H 1000	14.1		18.0	17.9	14.8	16.8			
Hr 41/96	-		-	-	-	(547)			
Hr 96/225	-		-	(539)	(544)	551			
Hr 225/500	520		(538)	533	527	537			
Hr 500/1000	517		534	531	525	537			
Markante Punkte	-		36861	-	-	-			
	-		38851	-	-	-			
	.		44761	-	-	-			
	-		46766	-	-	-			
	-		52694	43531	42511	-			
	.		53691	26971	15511	-			
	.		59644	29521	20991	07991			
	15991		76547	56654	27561	33931			
	19991		84017	62634	73566	48782			
	37511		86048	78545	82570	53772			
	86590		86082	47096	00066	67623			
	00047		02136	00106	02058	02129			

Ort	bei Ortelsburg 324	Gerdauen 349	Nest 266	Swinemünde 165	Hamburg 403 12 m	Helgoland 485 42 m	Emden 154 1 m	Helder 241	Leeuwarden 040
yyG₁G₁	04 45	04 47	04 46	04 47		04 40	04 46	04 46	04 48
TT 41	-	-	-	-		-	-	-	-
TT 96	-	-55	-53	-		-	-45	-	-
TT 225	-	-54	-57	-58		-46	-46	-	-45
TT 300	-47	-42	-45	-46		-49	-49	-49	-48
TT 400	-30	8 -27	2 -31	-32		-39	-39	-40	-39
TT 500	-18	9 48-45	2 38-19	37-31		28-29	5 27-28	-27	6 27-28
TT 600	-10	4 42-7	9 32-11	31-16		6 24-19	4 25-18	-16	4 25-18
TT 700	-3	8 39-1	3 37-5	31-8		6 -11	4 -10	-8	0 24-11
TT 800	+3	0 42+5	4 34+1	-3		0 22-5	4 24-2	-2	8 23-4
TT 900	8 +7	0 29+5	6 21+4	8 27+4		8 22+3	4 23+4	+5	8 22+3
950	-	33	23	26		23	24	-	22
Boden	35	30+10	26+6	27+8		25+7	25+8	26+1	25+7
H 41	-	(2466)	-	-		-	(2485)	-	-
H 96	-	1633	1627	(1626)		-	1624	-	(1623)
H 225	(1086)	1100	1087	1083		1062	1068	(1070)	1069
H 300	905	915	904	904		875	882	884	881
H 400	711	718	710	706		686	693	696	692
H 500	562	556	551	547		533	540	542	538
H 600	416	418	416	413		403	408	410	407
H 700	298	299	298	297		288	294	295	292
H 800	194	193	195	194		186	191	192	190
H 900	99	99	101	101		94	98	99	97
H 1000	13.6	13.5	16.1	15.8		9.6	13.3	13.8	13.0
Hr 41/96	-	(533)	-	-		-	(560)	-	-
Hr 96/225	-	533	540	(543)		-	556	-	(554)
Hr 225/500	(534)	544	536	536		529	528	(528)	534
Hr 500/1000	538	543	535	531		524	527	538	525
Markante Punkte	-	-	-	-		-	-	-	-
	-	-	-	-		-	-	-	-
	-	-	08531	-		-	-	-	-
	-	-	1x521	12991		-	36931	-	-
	-	-	15581	18501		47961	25971	-	-
	25511	-	17581	24571		36951	29501	-	-
	46711	-	25541	28541		32991	34961	35991	12491
	64561	05554	64652	33911		67624	67627	35961	17941
	85061	19551	76519	56661		75551	71591	39911	35921
	88061	26511	83024	58671		92048	75551	71571	34971
	54081	87050	85045	79521		96059	44077	73581	xxx28
	00138	01129	02136	02128		01099	02090	02121	02108

Ort	Calais M. 208 6 m	Calais H. 208 25 m	Le Havre 280 119 m	Cherbourg 205 112 m	Brest-Châteaul. 220 30 m	St. Nazaire	El Grove 380	Paris 215 49 m	Essen 437	Köln 436 48 m	Münster 087 52 m	Berlin 440	Erfurt 646 320 m	Berlin 440 57 m	Neuruppin 249	Lindenberg 425 122 m
yyG₁G₁							04 46		04 46		04 47	04 47	04 47	04 43	04 46	04 12
TT 41							-		-		-	-	-	-	-	-
TT 96							-		-		-	-50	-	-	-	-
TT 225							-		-		-	-57	-	-54	-	-
TT 300							-46		-		-	-48	-	-46	-	-
TT 400							-29		-		-	-33	-35	-32	-	-
TT 500							7 47-17		5 27-28		4 27-29	5 32-30	6 15-23	5 38-20	2 32-25	38-21
TT 600							40-5		5 26-17		5 23-19	7 32-14	8 28-17	30-15	2 26-15	7 34-13
TT 700							-2		6 22-10		9 22-12	8 29-7	9 25-10	9 29-8	7 25-9	8 32+6
TT 800							+5		7 22-3		8 20-4	9 27-1	20+5	8 28-1	0 23-4	31+0
TT 900							6 30+13		6 26+6		9 23+2	8 26+5	8 13+2	6 25+4	8 26+4	8 29+6
950							32		27		26	26	24	24	25	29
Boden							32+6		26+6		25+6	27+6	23+4	27+5	23+3	28+6
H 41							-		-		-	-	-	-	-	-
H 96							-		-		-	1626	-	(1626)	-	-
H 225							-		-		-	1079	-	1080	-	-
H 300							919		-		-	898	(887)	898	-	-
H 400							724		-		-	705	696	704	-	-
H 500							564		541		536	547	540	546	542	548
H 600							426		410		405	412	407	412	409	413
H 700							306		295		291	296	292	296	294	297
H 800							200		193		189	193	190	193	191	193
H 900							104		100		97	100	98	100	99	99
H 1000							16.4		13.8		12.0	14.6	13.9	14.1	13.9	14.0
Hr 41/96							-		-		-	-	-	-	-	-
Hr 96/225							-		-		-	547	-	(546)	-	-
Hr 225/500							-		-		-	532	-	534	-	-
Hr 500/1000							547		527		524	532	536	532	538	534
Markante Punkte							37835		-		-	-	-	-	-	-
							38821		-		-	-	-	-	-	-
							40790		-		-	-	-	-	-	-
							43751		-		-	-	-	16991	-	-
							45724		-		-	-	35921	18981	50132	-
							53636		-		-	-	56696	24561	61642	-
							62531		-		-	40501	57108	35884	62657	53675
							65521		-		50794	18981	63658	58646	71587	57636
							68531		62655		69615	36871	78561	61668	72518	66278
							78065		77557		86509	59627	89018	76529	76517	66588
							82030		97116		93068	64658	87058	43068	78550	78519
							01185		20117		04117	04437	98078	01436	01116	00127

Klartexte (nestern):

Hamburg: -

Münster: ∞² n.o.z. -3.2, ∞° -4.3, 6/10 Cu cong ab 0.8-2.5, 3/10 Sc 2.4-2.5, 4/10 Ac 3.0-3.2, 3/10 Cb inc -4.2, einz. ->5.0, darü. wolo.

Frankfurt: -

Neuruppin: ∞1-2.2, 4/10 Sc 1.0-1.5 im E. aufgel., 10/10 Sc 1.5-2.2 v. W. heranzieh. darin Körn. glasige Vereis. 4/10 As bei 2.9, 4/10 Ac bei 3.1 v. SW heranzieh., darü. wolo.

Lindenberg: Ballonanstieg: 8/10 Ac, Cu, Sicht 8 km.

Breslau: -

Nachfrage

Ort	Belgrad 701	Bukarest 575	Konstanza 582 12 m	Saloniki 731 1 m	Rom 322 3 m	Athen 730 100 m	Kanea 737 14 m	Rhodos 658 88 m	Freiburg 580	Korient 085 m	Kanea 737	Belgrad 701	Görz 752	Budapest 541	Freiburg 595	München 414 526 m	Klagenfurt 302 464 m	Wien 501 157 m	Krakau 569	Litzmannstadt 557	Minsk 867	Warschau 566 104 m	Breslau 411 120 m
yyG₁G₁						05 04	05 04		04 45	04 40	04 04		04 17	04 16	04 17		04 17	04 17	04 16	04 17			
TT 41						-	-		-		-		-		-				-51				
TT 96						-	-		-	-	-		-54	-	-50		-54	-	-52	-			
TT 225						-58	-57		-54	-45	-42		-56	-53	-57		-60	-58	-55	-55			
TT 300						-41	-39		-46	-46	-33		-43	-45	-45		-45	-44	-43	-46			
TT 400						-24	2 -22		-31	-38	2 29		-28	-27	-31		-30	4 -30	-27	-29			
TT 500						-12	3 58-10		4 38-20	-27	49-12		8 42-19	8 47-16	6 39-21		3 38-19	4 43-26	0 47-16	-17			
TT 600						-5	3 49+0		5 34-11	4 39-18	-2		5 39-10	7 43-7	4 34-13		4 35-10	4 40-15	0 46-7	8 48-8			
TT 700						+2	+5		7 28-7	6 33-10	+3		4 35-3	7 34-4	8 32-6		5 31-4	4 33-1	5 39+1	9 43-2			
TT 800						+6	7 42+8		9 26-2	9 29-5	+6		6 30+1	7 33+2	9 32+0		3 26+2	9 27+3	8 34+3	0 41+4			
TT 900						8+12	7 41+13		7 26+5	9 21+3	+14		6 34+9	7 30+6	7 34+9		4 25+18	6 25+6	0 29+5	0 35+7			
950						-	-		23	21	-		36	34	-		27	26	21	39			
Boden						34+9	38+12		28+2	22+5	46+13		28+10	33+8	29+3		29+2	28+5	28+7	31+8			
H 41						-	-		-		-		3160		-			-	2493	-			
H 96						-	-		1620	-	1655		1622	-	1624		1618	-	1632	1622			
H 225						1106	1123		1084	1074	1126		1094	1091	1083		1087	1092	1093	1087			
H 300						922	937		900	886	931		907	908	900		904	908	910	908			
H 400						723	736		706	696	728		711	712	706		710	713	714	714			
H 500						560	577		548	542	564		562	550	547		550	553	553	553			
H 600						427	437		413	411	424		416	413	412		415	416	416	416			
H 700						301	309		297	296	303		298	294	296		297	298	297	297			
H 800						144	201		193	194	198		194	190	192		193	205	191	202			
H 900						99	105		100	101	102		100	95	98		99	99	97	97			
H 1000						12.2	19.7		19.6	16.9	14.0		12.8	9.2	12.1		12.4	13.4	12.2	11.5			
Hr 41/96						-	-		-		-		(528)		-		-		541				
Hr 96/225						-	-		540	-	(529)		531	-	540		534	-	538	(535)			
Hr 225/500						546	551		533	531	562		548	541	536		537	539	541	534			
Hr 500/1000						548	554		534	525	550		539	541	535		538	540	541	541			
Markante Punkte						-	-		-	-	-		-	-			-	-	-	-			
						-	-		-	-	-		-	20521			-	-	-	-			
						-	-		-	-	-		-	24531			-	-	-	-			
						-	-		09541	-	-		-	27521			-	-	-	-			
						-	-		17521	-	11591		-	35861			-	-	-	-			
						19631	-		21531	-	18541		-	45701			-	17621	-	-			
						35811	-		24571	-	23921		-	47678			10441	21601	-	10551			
						56571	16671		58614	22951	42721		07531	58587			19551	26501	14511	15521			
						65581	21671		66617	27951	74031		14541	65557			21621	69574	17520	25564			
						81061	46663		77517	34971	74021		79591	86067			65576	74504	21561	47711			
						98128	67591		92076	78571	94471		24591	89067			75525	87046	24451	93080			
						04148	04177		95068	04447	01207		01177	99138			95125	10136	99108	99126			

Klartexte (gestern):

München:

Wien:

Paris:

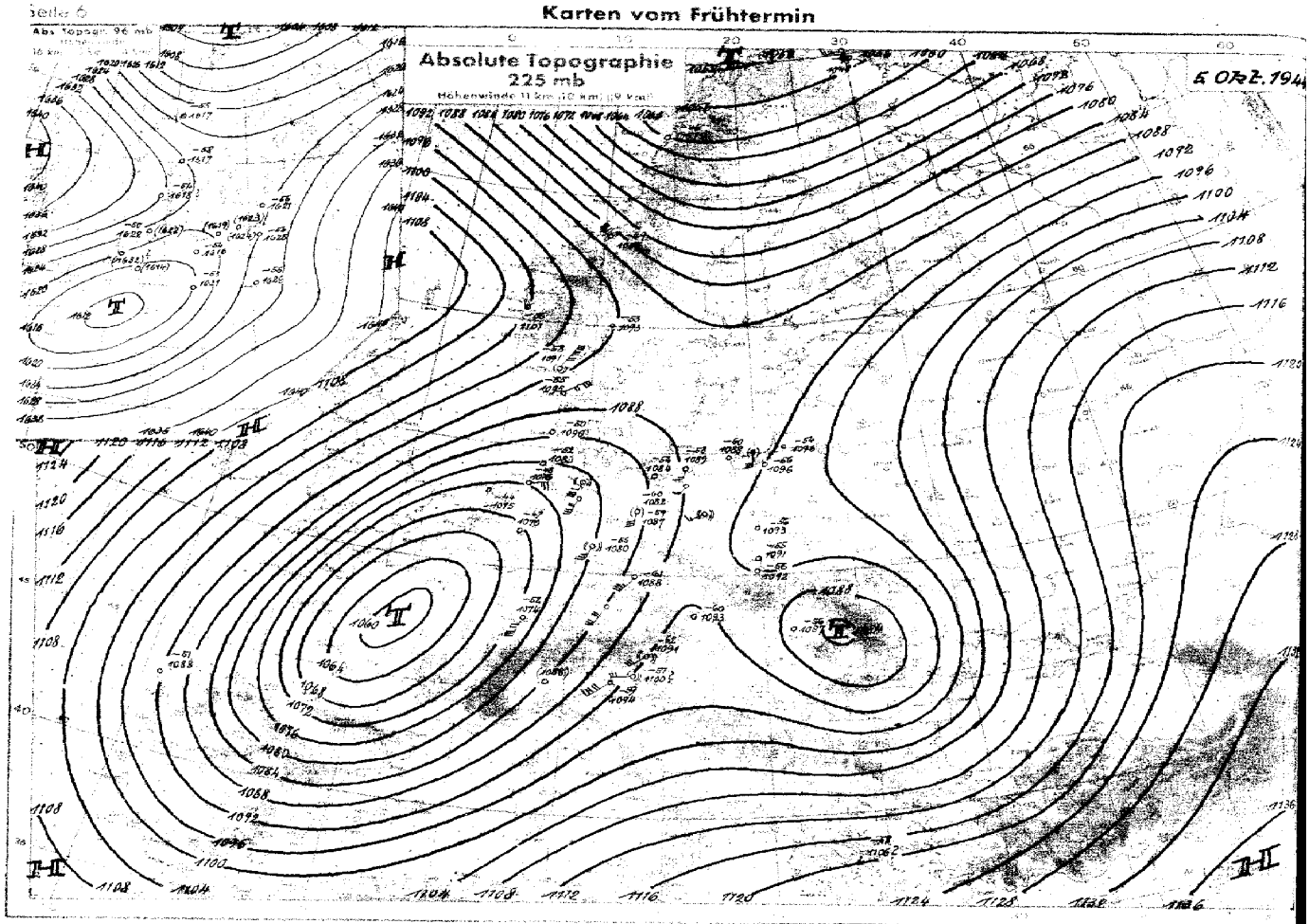
Absolute Topographie
225 mb
6 ORz. 194

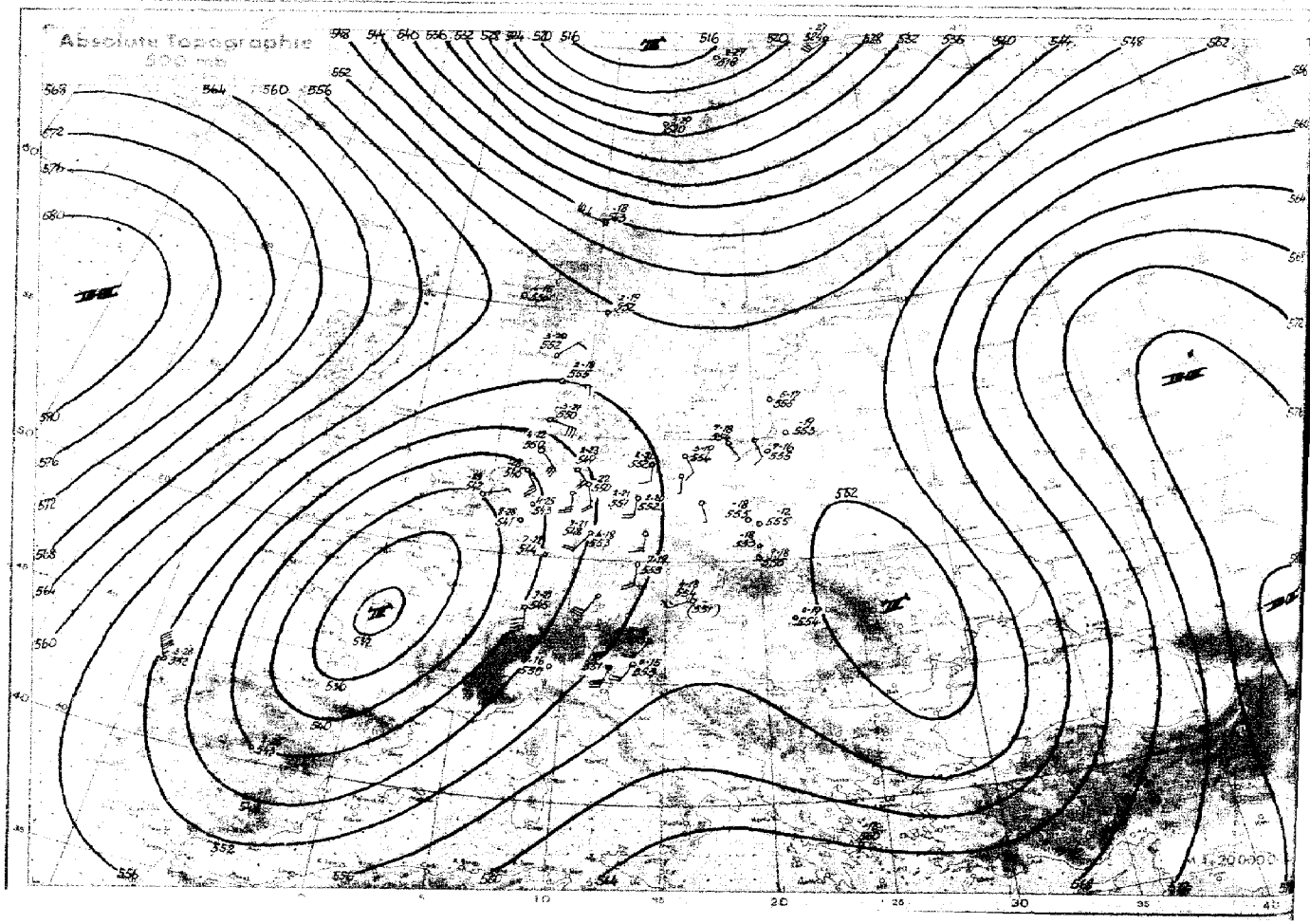
Absolute Topographie

Karten vom Frühtermin



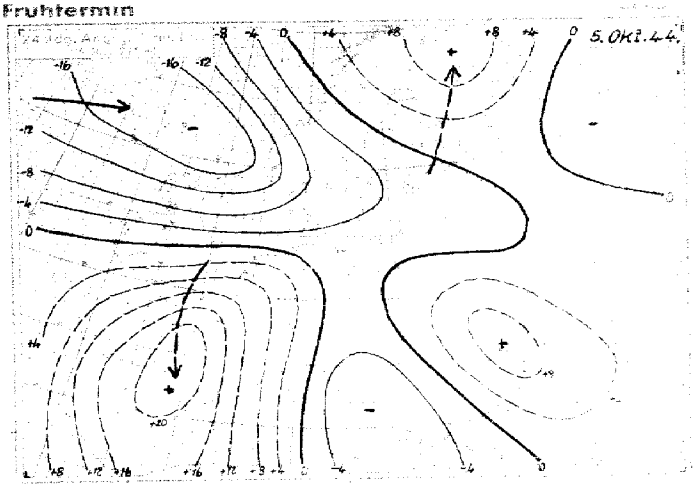

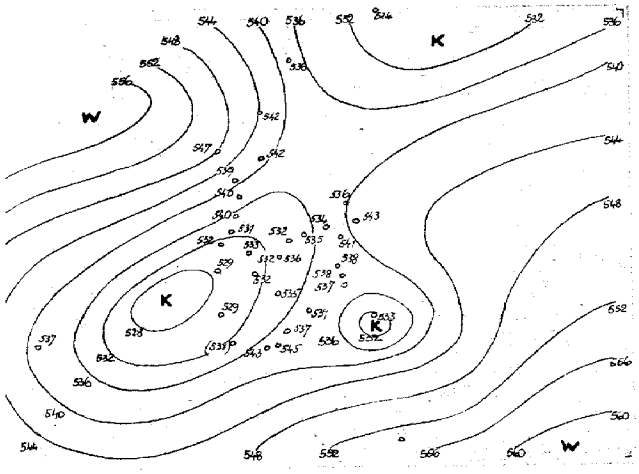

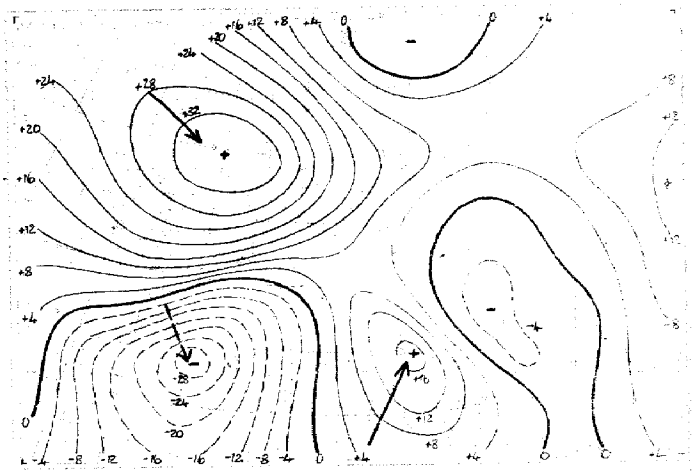

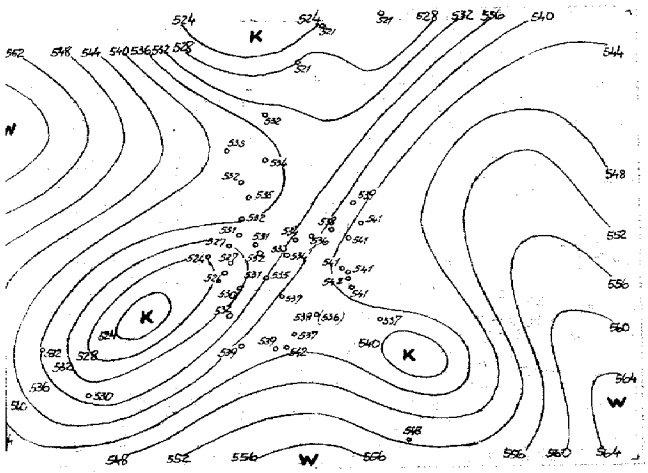

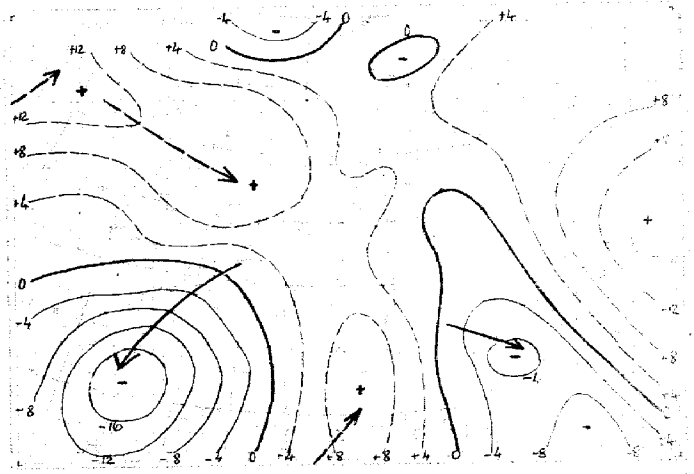

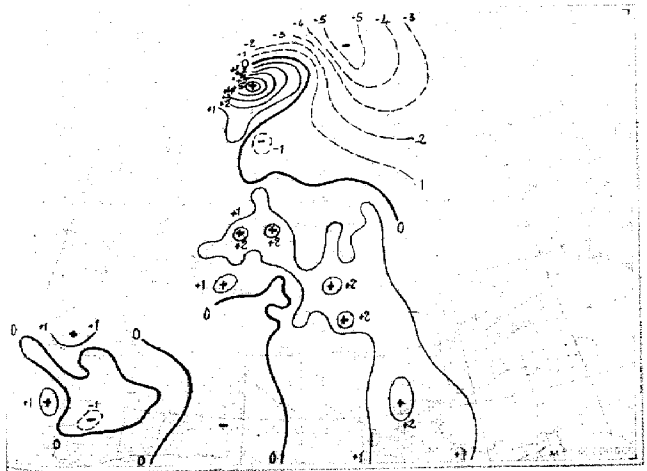

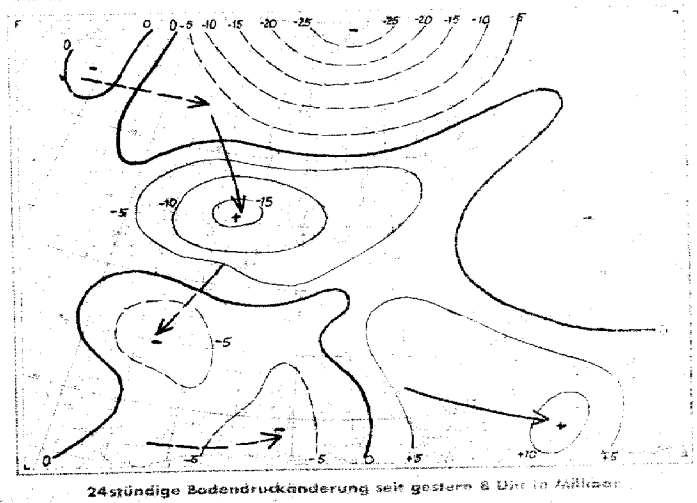

24stündige Bodendruckänderung seit gestern 8 Uhr in Millibar

Nr. 279

Höhen-Aufstiege

2. Teil

Donnerstag den 5. Oktober 1944

Seite 8

Oberer Teil: QQTT Relative Feuchte in 10%, darunter Pseudopot. Temperatur in °C und wahre Temp. (°C) an den Hauptisobarenflächen.
Mittlerer Teil: HaHaHa = Höhen der Hauptisobarenflächen in dyn. Dekametern. HrHrHr = Abstand zwischen 500 u. 1000, 225 u. 500, 96 u. 225, 41 u. 96 mb-Fläche.
Unterer Teil: PtPtTTUt = Druck, Temperatur und Feuchte an den markanten Punkten.
Klammern zeigen an, daß der Wert durch Verlängerung der Zustandskurve ergänzt ist.

yy = Datum
GtGt Uhrzeit (D.G.Z.)

	Ort (Kennziffer, Höhe)	Vadsö 703, 20 m	Tromsö 008, 102 m	Bodö 010, 15 m	Rovaniemi 607, 90 m	Alakurtti 111	Kiestinki 387, 125 m	Vaasa 463	Drontheim 017, 50 m	Bergen 022, 65 m	Kjeller 041	Kristiansand 032, 30 m	Hanstholm 183, 27 m	Libau 471	Bloavandshuk 181
	yy GtGt	06 04	05 05	08 03					05 05	05 06	09 05	05 06	05 06	05 04	05 05
QQ TT	41	-	.	.					.	.	-	.	-	.	.
QQ TT	96	-	.	.					-65	-	-58	-	-54	-56	-
QQ TT	225	-50	.	-46					-49	-55	-53	-58	-55	-59	-50
QQ TT	300	-48	-46	-40					-42	-41	-43	-43	-42	-46	-44
QQ TT	400	-37	-34	-36					-30	-25	[2] -30	-31	[4] -30	[5] -30	-33
QQ TT	500	-27	[4] 29-27	[5] 36-29					-18	[6] 37-15	[2] 38-19	[3] 36-20	[9] 38-18	[5] 42-17	[3] 35-21
QQ TT	600	-19	[8] 23-20	[7] 25-18					-11	43-8	[3] 33-11	[2] 33-11	34-9	[5] 37-9	[4] 32-12
QQ TT	700	-15	[9] 22-12	[8] 23-11					-7	33-5	[3] 27-5	-5	[4] -4	[6] 34-3	[5] 29-7
QQ TT	800	-7	[0] 21-5	[9] 19-6					-5	27-2	[4] 24+1	[6] 23-1	[7] 26+0	[5] 32+5	[8] 25-2
QQ TT	900	-2	[9] 18+10	[8] 16-1					+3	22+1	[5] 24+6	[4] 23+3	[8] 25+3	[7] 24+4	[0] 27+4
QQ	950	-	19	17					-	22	18	21	21	24	28
QQTtTt	Boden	15+2	16+1	18+2					18+3	22+6	12+1	13+2	15+5	28+8	22+8
HaHaHa	41	.	.	-					-	.	.	-	(2155)	-	-
HaHaHa	96		-	-					1617	-	1617	-	1618	1621	-
HaHaHa	225	1048	.	1087					1085	1101	1093	1091	1095	1091	1090
HaHaHa	300	867	861	867					898	915	907	907	909	910	900
HaHaHa	400	679	672	673					703	717	711	711	714	715	708
HaHaHa	500	524	518	520					543	554	552	552	555	555	550
HaHaHa	600	392	388	389					408	418	417	417	419	419	415
HaHaHa	700	279	274	275					290	300	299	300	301	301	299
HaHaHa	800	173	172	173					187	196	195	197	197	196	196
HaHaHa	900	87	81	82					95	104	102	104	104	101	103
HaHaHa	1000	3.6	-2.8	-1.4					10.8	19.5	17.9	19.6	19.5	15.9	18.4
HrHr	41/96	.	.	.					-	-	-	-	(537)	.	.
HrHr	96/225		.						529	-	523	-	523	530	.
HrHr	225/500	524	-	536					542	547	542	539	540	536	540
HrHr	500/1000	521	521	521					532	535	534	532	535	538	532
PtPtTTUt	Markante Punkte	.	.	.					-	17611	.	18611	-	-	-
			.						20551	24511	.	22591	-	-	-
		.	-	-					16581	54641	-	34871	-	.	-
		.	.	.					19571	57618	10591	44751	-	-	-
		.	-	-					24991	62581	16591	56664	-	-	18511
		.	26951	.					47714	71521	17681	66561	07561	.	36891
		22501	33961	.					57621	74531	20591	68601	11521	.	53673
		24511	52779	.					63581	79521	28961	76521	21581	10561	63514
		27391	83630	.					68561	84531	57811	78511	36781	19551	68574
		57691	86530	22971					71571	89098	65553	85008	84605	80545	75569
		94511	96049	46851					94051	00071	76553	97078	88058	84084	97080
		99039	98049	00067					01068	02088	00029	02039	02040	02111	02080

	Ort (Kennziffer, Höhe)	Assenissina 610, 72 m	Krasnogvard. 845, 80 m	Schimsk 358	bei Tilsit 362	Gerdauen 349	Gotenhafen 560, 3 m	Swinemünde 465	Neustadt i. Pomm. 246	Hamburg 403, 12 m	Faßberg 181	Emden 154, 7 m	bei Helder 241	Helgoland 465	Calais M. 208, 5 m	Calais H. 208, 25 m	Le Havre 230, 119 m	Cherbourg 205, 112 m	Brest-Châteaul. 220, 30 m	St. Nazaire	Gr... 360
	yy GtGt				05 05	05 05	05 04	05 05	05 04	06 05	05 07	04 08	05 04	05 10							0? 04
QQ TT	41				.	-	-	.	.	-	-	.	-	-							-
QQ TT	96				.	-54	-	-	.	.	-	-50	-	-							.
QQ TT	225				-54	-56	-60	-54	-58	-	-	-48	-44	-52							-51
QQ TT	300				-41	-44	-48	-47	-46	-	-48	-45	-43	-46							-44
QQ TT	400				-30	-28	[8] -31	-32	[3] -30	-	-33	-39	-35	-34							-32
QQ TT	500				-19	[9] 47-16	[7] 43-18	[2] 37-20	[3] 39-19	[2] 32-23	-22	-28	-29	[4] 35-22							35-21?
QQ TT	600				-10	[9] 43-8	[9] 41-9	[2] 35-10	[3] 35-9	[3] 29-14	-12	[2] 24-17	[3] 25-13	[2] 30-13							20-11?
QQ TT	700				-2	[9] 41-1	[9] 36-4	27-5	[4] 29-4	[4] 25-7	-3	[6] 21-8	-11	[1] 25-7							-3
QQ TT	800				+5	[0] 36+3	[7] 30+2	+0	[4] 24+0	[4] 24+0	-1	[5] 22-2	[8] 21-4	-2							-2
QQ TT	900				+11	[9] 34+8	[8] 25+4	[7] 21+5	[7] 23+4	[7] 23+4	+4	+3	+3	[7] 21+3							25+3?
QQ	950				-	32	26	24	24	24	-	-	.	22							22
QQTtTt	Boden				39	29+10	23+6	13+5	15+2	15+3	11+1	31+3	14+3	28+9							26+7
HaHaHa	41				.	-	.	.	-	-	.	(2167)	-	-							.
HaHaHa	96				-	1625	(1623)	(1619)	.	.	.	1622	(1632)	(1622)							-
HaHaHa	225				1096	1096	1088	1084	-	-	-	1077	1075	1083							1093?
HaHaHa	300				909	912	907	903	.	.	900	889	885	898							902
HaHaHa	400				712	716	714	710	.	.	708	698	694	707							708
HaHaHa	500				553	555	554	552	549	549	550	545	542	550							553
HaHaHa	600				417	419	418	418	416	416	416	413	411	416							419
HaHaHa	700				299	300	300	300	300	300	299	298	297	299							301
HaHaHa	800				193	195	195	196	196	196	195	195	195	196							198
HaHaHa	900				98	100	102	103	103	103	102	102	103	103							105
HaHaHa	1000				11.5	14.2	16.5	18.4	18.3	18.3	17.6	17.6	18.3	18.9							19.4?
HrHr	41/96				.	.	.	.	.	.	.	(545)	-	-							.
HrHr	96/225				-	539	(536)	(535)	-	.	.	546	(558)	(538)							.
HrHr	225/500				543	541	534	532	-	.	-	531	532	534							537
HrHr	500/1000				541	541	538	534	531	531	532	527	524	531							532?
PtPtTTUt	Markante Punkte				.	-	.	.	-	.	-	.	13941	10841							-
					-	.	.	.	.	.	-	07501	16961	20541							.
					.	-	.	.	-	.	26521	20501	21951	22531							.
					-	-	15571	.	13541	47762	32961	22981	23941	25991							[illegible]
					-	-	26551	12551	15641	39642	41811	25991	29641	29981							[illegible]
					-	.	60551	16531	18531	62623	45761	29941	34931	39921							[illegible]
					22541	10541	69540	21551	25551	63634	52711	31951	42881	42815							[illegible]
					52071	12541	71540	24591	36044	76524	56665	38901	48824	58642							[illegible]
					63671	18561	85041	82022	92067	77525	78511	48811	56722	74541							[illegible]
					91111	22561	88027	88041	94050	82517	83501	83655	62662	83517							[illegible]
					95111	23651	99107	96081	01107	01060	96081	98071	97051	96069							[illegible]
					96114	01100	02108	02049	02107	02040	01010	02030	02030	02119							01117

Klartexte (heute):

Hamburg: ≡ -0.06, örtl. aufgelockert ∞² 0.1-2.1, ∞¹ 2.1-4.0 ∞¹ 4.0->6., i. N. 1.7 Sc-Decke, Si ->6. bes. i. SE 3/10 Ac lent. u. As-Bänke.

Münster: 4/10 dünner Sc, Cu Schichten 2.3-2.5.

Frankfurt: Teilw. ∞² am Boden, darü. ∞¹, ab 2 ->6. ∞² n. 0.2, 3/10 Sc 1.7-2.0, 4/10 Ac As 2.6-3.0, 9/10 gesch. As 3.3-5.8, 4/10 Ci, Cs >6. (6.2).

Lindenberg: Ballonaufstieg: 2/10 Ci, Ac, Sicht 15 km.

Breslau:

	Ort (Kennziffer, Höhe)	Madrid 353, 567 m	Limoges 661	Essen 437	Münster 067, 52 m	Frankfurt 412, 111 m	Erfurt 546, 320 m	Berlin 440, 57 m	Berlin 440, 57 m	Erfurt 646	Lindenberg 425, 122 m	Breslau 411, 120 m	Pilsen 666	Litzmannstadt 557	bei [illegible] 556
	yy GtGt	05 07		05 06	05 06	05 06	05 05	05 02	05 05	05 06	05 07		05 06	05 05	05 05
QQ TT	41	-		-	-	-	-	-	-	-	-		-54	-	-
QQ TT	96	-		-	-	-	-	-54	-	-	-		-55	-	-
QQ TT	225	-		-47	-	-	-55	-60	-59	-	-		-61	-	-56
QQ TT	300	-		-50	-	-	-48	[3] -47	-45	-	-		-46	-	-47
QQ TT	400	-		[6] -37	-	-	[7] -33	-31	-30	-	-		-30	-29	-24
QQ TT	500	[7] [illegible]		[9] 28-28	[4] 38-25	[7] 36-22	[7] 38-20	[1] 34-21	[2] 36-20	[6] 41-18	-		[9] 40-19	-18	-12
QQ TT	600	[5] 27-16		[9] 26-19	[5] 28-16	[7] 27-14	[6] 32-13	[3] 31-12	[3] 32-11	[6] 35-10	[9] 33-10		[6] 37-10	7-9	-6
QQ TT	700	[5] 25-8		[0] 24-11	[7] 24-9	[7] 25-9	[6] 29-7	[4] 26-6	[4] 30-4	[4] 28-5	[5] 30-3		[6] 36-2	[8] 39-2	-1
QQ TT	800	[5] 25+0		[0] 25-1	[8] 23-3	[5] 22-2	[9] 24-1	[9] 27-1	[5] 24-0	[6] 28+1	[4] 26+2		[7] 32+3	[9] 41+5	+4
QQ TT	900	[6] 30+7		[0] 27+5	[6] 21+4	[5] 22+4	[9] 29+5	[8] 24+4	[6] 21+4	[7] 27+6	[9] 24+4		[0] 29+5	[9] 43+8	+9
QQ	950	-		27	21	22	24	16	24	25	23		21	30	-
QQTtTt	Boden	[illegible]		18+5	18+6	21+5	17+2	16+3	10+0	19+3	16+3		15+0	27+7	31
HaHaHa	41	-		-	-	-	-	-	-	-	-		2159	-	-
HaHaHa	96	-		(1614)	-	-	-	[illegible]	-	-	-		1621	-	-
HaHaHa	225	-		1074	-	-	1050	1082	1087	-	-		1088	-	1097
HaHaHa	300	-		885	-	-	898	902	905	-	-		909	(911)	922
HaHaHa	400	-		695	-	-	706	709	710	(713)	-		713	715	717
HaHaHa	500	541		541	541	544	548	551	561	553	-		553	555	556
HaHaHa	600	410		410	411	410	414	416	417	417	418		418	419	417
HaHaHa	700	295		295	296	294	298	299	299	299	300		299	300	300
HaHaHa	800	[illegible]		193	204	191	195	195	195	196	195		194	194	196
HaHaHa	900	98		100	101	99	101	102	102	102	102		101	99	101
HaHaHa	1000	15.8		15.4	16.1	13.2	17.3	17.2	17.4	17.2	17.5		16.5	13.4	14.6
HrHr	41/96	-		-	-	-	-	-	-	-	-		538	-	-
HrHr	96/225	-		(544)	-	-	-	541	-	-	-		533	-	-
HrHr	225/500	-		529	-	-	532	532	536	-	-		535	-	538
HrHr	500/1000	540		546	527	530	537	533	534	535	-		537	541	541
PtPtTTUt	Markante Punkte	-		-	-	-	-	-	-	-	-		-	-	-
		-		-	-	-	21541	-	-	-	-		04541	-	-
		-		-	-	-	15541	-	-	49726	-		12541	-	-
		-		-	-	-	28521	-	-	47705	-		14921	-	-
		-		-	50754	-	34911	-	-	52484	-		19561	-	-
		-		-	57496	-	45767	40541	-	61596	00603		22411	-	29561
		-		-	64625	44767	51707	49544	-	64576	63583		46717	-	15561
		-		19501	67646	63627	53717	65575	-	72554	70002		54677	36854	22511
		-		14971	76568	72587	64606	69514	23591	74546	81034		78047	67537	36861
		50755		65638	86027	79525	67606	76517	88016	82048	87017		85019	97044	92109
		56694		95088	98096	83517	93069	97107	97106	92087	96067		93040	87088	95091
		94077		01050	01069	00079	99028	01044	01010	98059	01049		98010	00099	00100

	Ort (Kennziffer, Höhe)	Krakau 561	Wien 504 RT.	Debrecin 549	b. Krakau 561, 216 m	Budapest 541	Wien 501, 157 m	Klagenfurt 502, 454 m	München 414, 526 m	Friedrichshafen 444, 400 m	Freiburg 580	Mailand 802	Venedig 312, 13 m
	yy GtGt	05 05	05 06	05 05	05 03		05 06	05 05			05 05	05 05	
QQ TT	41	-	-	-	-		-	-			-	-	
QQ TT	96	-55	-	-	-		-	-			-	-	
QQ TT	225	-56	-	-56	-52		-60	-62			-52	-	
QQ TT	300	-45	-	-47	-46		-45	-45			-49	-44	
QQ TT	400	-30	-	-32	-28		[4] -28	[7] -29			[9] -34	-27	
QQ TT	500	[9] 46-18	-	[0] 42-19	-18		[4] 45-18	[9] 46-16			[7] 37-21	[9] 48-16	
QQ TT	600	[6] 42-7	[4] 36-10	[6] 37-12	-8		[4] 37-9	[8] 41-8			[7] 30-14	[9] 42-9	
QQ TT	700	[8] 39-1	[9] 39-2	[9] 39-2	+0		[5] 34-2	[4] 34-3			[6] 28-7	[8] 56-4	
QQ TT	800	[0] 37+3	[5] 28+1	[0] 34+2	+6		[5] 28+2	[4] 28+1			[7] 27+0	[3] 39+3	
QQ TT	900	[0] 34+7	[7] 23+4	[8] 31+6	+8		[9] 28+5	[7] 23+4			[0] 29+6	[9] 37+9	
QQ	950	28	23	30	-		13	16			24	34	
QQTtTt	Boden	28+7	13+2	29+9	-		11+1	18+0			24+4	31+0	
HaHaHa	41	-	-	-	-		-	-			-	-	
HaHaHa	96	1626	-	-	-		-	-			-	-	
HaHaHa	225	1092	-	1087	1091		1093	1091			1074	(1088)	
HaHaHa	300	909	-	905	909		910	910			893	906	
HaHaHa	400	715	-	712	713		714	715			702	710	
HaHaHa	500	555	(551)	554	551		554	553			545	550	
HaHaHa	600	418	416	418	417		417	417			411	413	
HaHaHa	700	299	298	300	297		299	298			295	295	
HaHaHa	800	194	193	196	192		194	195			191	191	
HaHaHa	900	99	100	101	97		100	100			97	96	
HaHaHa	1000	14.2	15.9	16.2	14.1		16.0	16.4			13.7	10.5	
HrHr	41/96	-	-	-	-		-	-			-	-	
HrHr	96/225	534	-	-	-		-	-			-	-	
HrHr	225/500	537	-	533	538		539	537			529	(548)	
HrHr	500/1000	544	(536)	537	542		538	537			532	539	
PtPtTTUt	Markante Punkte		-	-	-		-	-			-	-	
			-	-	-		-	-			-	-	
			-	-	-		-	-			-	-	
			19681	-	-		-	-			-	-	
			21621	19541	53591		-	16401			-	-	
			45715	25551	26551		-	20611			-	26531	
			54614	35901	38811		59695	24631			-	52659	
			85046	51640	47711		72504	24591			-	55629	
			87039	69526	66551		88037	65557			29981	75538	
			92049	77000	89081		93067	86037			26571	84060	
			99049	83040	92081		99066	93048			99069	95440	
			00046	00400	98100		00020	96020			94450	99100	

Klartexte (heute):

München:

Wien: ∞² 0.0.2-1.8, ∞² 1.8-3.1 ∞² 3.1->6. Spuren Sc 0.8-1.8 4/10 dünne Sc, 2.8-3.1 4/10 stab. Ac + As-Feld.

Paris:

Erfurt: Boden ≡ -0.1, ∞² 0.2, 0.4-1.9, 1.9-2.0 ?/10 Sc u. Spur. Ac u. S. 5.0-7.5 dünne Ci.

...rupp verbreiteten Analyse
...vom 21. 12. 1939).

Wetterlage von heute morgen: *Donnerstag, 5. Okt. 1944* Seite 3

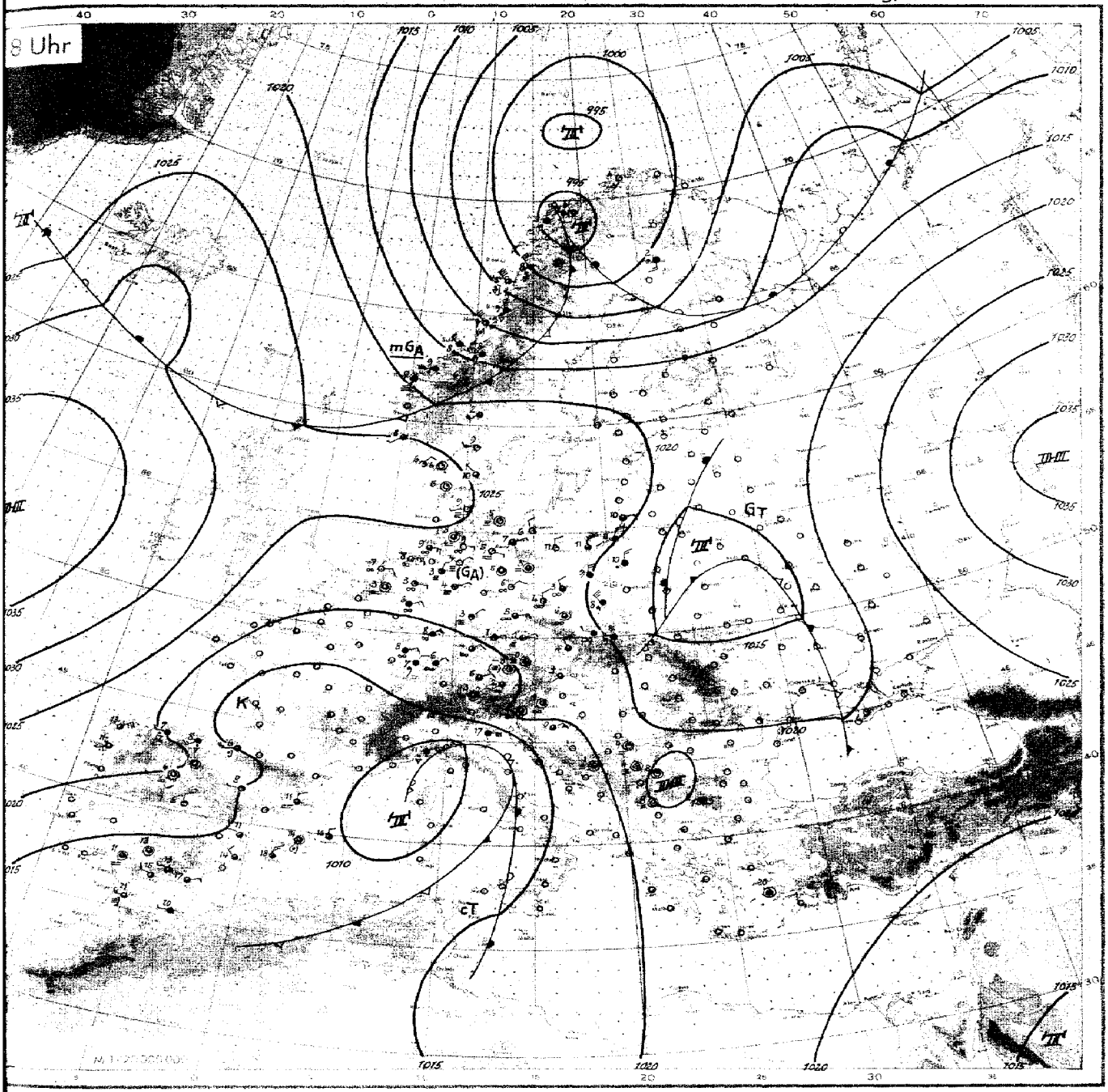

Wetterübersicht *Donnerstag* den *5* *Okt.* 1944

Der Störungsserie an der Tropikfront über Südeuropa, wo mehr und mehr an der Vorderseite der Kaltlufttropfen die Warmluft aktiv geworden ist, steht über dem Nordmeer eine großzügige Belebung der Westdrift gegenüber. Zwischen diesen beiden zyklonalen Zentren hat sich die Brücke vom Ostatlantikhoch zur russischen Antizyklone, wenn auch etwas südwärts verlagert, gehalten.

Der seit gestern bemerkenswerteste Vorgang des Wettergeschehens ist die Verstärkung der Störungstätigkeit an der Frontalzone im Nordmeer. An der Nordseite des Atlantikhochs herumdriftende Warmluft, die in Mittelnorwegen Erwärmung bis zu 15 Grad in der oberen Troposphäre gebracht hat, im Zusammenhang mit einem kräftigen Kaltluftausbruch aus Nordwest, führte rasch zur Ausbildung eines Sturmwirbels im Lofotengebiet, wobei Fallendenzen von 8 mb in 3 Stunden erreicht wurden. Die starke Erwärmung im Seeraum westlich der Faröer mit im Mittel 7° in der unteren Troposphärenhälfte zeigt ebenso wie die pseudopotentiellen Temperaturen in diesem Raum, die höher als die TL-Werte für Mitteleuropa sind, daß Warmluft in genügender Menge innerhalb des atlantischen Hochs zur Verfügung steht, um die Massengegensätze im Norden aufrechtzuerhalten.

Der 24-stündige Druckanstieg über Mitteleuropa und Südskandinavien, der über der Nordsee 15 mb überschreitet, ist mit Erwärmung in der Troposphäre verbunden und führte zu einer Verstärkung der zonalen Hochdruckbrücke vom Atlantik – zum russischen Hoch, vor allem in der Höhe mit Anstieg bis zu 20 dkm in 500 mb.

Der gestern über der südlichen Nordsee gelegene Kaltlufttropfen hat sich unter weiterer Abschnürung des zugehörigen Höhentiefs nach Westfrankreich verlagert, wobei die kräftige Abkühlung bereits auf Spanien übergegriffen hat. Auf der Vorderseite des Höhentiefs dringt Warmluft nach Nordost vor. Ihr Aufgleitschirm reicht bis nach Südwestdeutschland. Die Temperaturen nahmen dabei in der freien Atmosphäre vom Abgleitgebiet über Nordwestdeutschland bis in die Aufgleitzone vor den Nordalpen um 8–10° zu.

Das zweite Kältegebiet im Südosten hat sich unter leichter Abschwächung etwas nach Osten verlagert. An seiner Nordseite ist eine Vb-Zyklone von den Karpaten zum ostwärtigen Gouvernement gezogen, deren Regengebiet das Gouvernement und ostwärtige Ostpreußen umfaßt. Jedoch beginnt die Bewölkung jetzt auch hier auszuschichten. Über Ungarn ist bereits stärkere Auflockerung eingetreten mit durchgehender Erwärmung und Abgleiten, vor allem am Alpenostrand.

Sowohl die russische Antizyklone, wie das atlantische Hoch verharren als hochreichende Aktionszentren in ihrer Lage.

gez. Ludwig

Zentrale Wetterdienstgruppe

Seite 4 | *Donnerstag* den *5. Oktober* 194[illegible]

Ausland			Gestern 14 Uhr					Gestern 19 Uhr					
Bodenstationen: Küstenorte o	Höhe m	JJJ	GC	wwVhN	DDFWN	PPPTT	UC app	GC	wwVhN	DDFWN	PPPTT	UC app	RR
Vardö o	12	004											
Ingöy o	4	005	82	02954	23327	17005	7x907	80	03963	20324	11504	78714	01394
Tromsö o	102	008	81	02964	18216	17705	7x810						
Bodö o	17	010	8x	81637	27388	20405	9x901						
Nordöyan o	37	014						63	03953	30228	19307	6x809	00190
Krakenes o	41	021	10	02x92	02387	22810	87302	14	02892	22325	22009	87803	97381
Utsira o	56	028						00	15990	28213	23010	85403	00391
Lister o	9	030	97	02962	04525	20511	60406						
Ferder o	9	036	80	01952	02402	21410	60404						
Aarhus o	47	180	8x	02857	10327	18611	7x310	5x	07484	06428	20811	8x306	00270
Kopenhagen o	1	181	5x	03856	12288	18811	7x306	03	15690	16225	21310	80308	22160
Skagen o	3	182	86	27035	10247	19344	80309	28	04153	08203	22009	00305	-
Biarritz	29	202											
Lyon	198	210											
Paris/Le Brg	46	215											
Brest	75	220											
Le Havre o	119	230											
Marseille	12	231											
Nanzig	236	237											
Châteauroux	153	252											
La Coubre o	6	269											
Helder o	6	291	30	02755	20126	13612	73404	34	01763	08183	16609	80209	02271
Vlissingen o	1	292											
De Bilt	12	293	26	02855	18126	14113	6x304	36	02764	12186	16709	8x309	-
Genua o	2	305	9x	81648	02188	13213	9x801	52	03756	00088	12413	9x400	-
Venedig o	10	312	20	01862	10263	15118	65602	24	01762	08303	15416	9x302	-
Zara o	12	315											
Rom o	3	322											
Brindisi o	16	331											
Cagliari o	35	338											
Syrakus o	15	665											
Madrid	667	353	87	02765	02325	xxx16	50003	10	01863	04413	15114	53402	00171
Almeria o	65	355	30	3853x	182x5	11824	xx2xx	10	03854	32615	10023	83300	00380
Mahon	40	357	6x	62658	08168	11817	96811	83	02954	30394	12017	79208	06271
Barcelona o	42	358	6x	61658	20228	14415	7x803	62	02653	28115	13114	70503	05861
La Coruña o	57	362	57	02755	04426	25515	70300	57	02754	04415	25214	63501	00370
Lissabon	227	384											
Funchal o	110	395											
Pt. Delgada o	22	396											
Horta o	65	398											
Teneriffa o	37	400	70	01973	08302	16526	60303	70	01853	08313	14924	70302	00370
V. Cisneros	6	404	07	05870	02413	12236	60903	01	058x0	02714	10223	80604	00370
Pinsk	137	569											
Kauen	83	466											
Riga	2	470											
Dorpat	61	476											
Helsinki	15	481											
Vaasa	9	483											
Kuopio	233	484											
Rovaniemi	80	607											
Budapest	130	541	57	14955	61427	13513	6x301						
Bukarest	92	575											
Klausenburg	374	590											
Belgrad	138	701						50	05754	00024	19809	-	-
Sofia	538	720											
Athen	239	730	14	01963	57503	15522	30301	04	01890	20401	19718	54208	-
Canea (Kreta)	63	737	20	01763	36413	17924	60801						
Tunis	10	080											
Orel	191	841											
Dno	71	358											
Minsk	211	887											
Smolensk	234	889											
Kiew	185	957											
Dnjepropetrowsk	62	968											
Odessa	50	975											
Mariupol	40	981											
Sewastopol	8	988											
Bergstationen:	Höhe m	JJJ	GC	wwVhN	DDFWN	PPPTT	UC app	GC	wwVhN	DDFWN	PPPTT	UC app	RRTTE
Mussalla	2926	726											
Lomnitzer Spitze	2640	685											
Fanaraken	2072	024	00	01990	00001	01358	36265						
Mt. Ventoux	1900	248											
Puy de Dôme	1467	246											
Izana	2367	401						00	019x0	20701	xxx17	21300	00240

Ausland			Heute 2 Uhr					Heute 8 Uhr					
Bodenstationen: Küstenorte o	Höhe m	JJJ	GC	wwVhN	DDFWN	PPPTT	UC app	GC	wwVhN	DDFWN	PPPTT	UC app	RR
Vardö o	12	004											
Ingöy o	4	005	54	03853	20238	04205	9x812	52	01962	18323	95904	73812	00390
Tromsö o	102	008						52	10964	18268	94504	9x816	03021
Bodö o	17	010	5x	64748	12268	06403	9x805	9x	81745	61768	00004	8x209	14031
Nordöyan o	37	014	52	61663	20668	22308	xx801	34	05754	28664	11207	70208	-
Krakenes o	41	021						52	62595	18768	19809	06405	02351
Utsira o	56	028						25	02962	30135	23808	80304	00291
Lister o	9	030						50	01962	04202	28006	80404	-
Ferder o	9	036						07	01890	24303	23309	70701	00280
Aarhus o	47	180	70	03847	02227	24010	80304	00	47190	22140	25409	90203	00010
Kopenhagen o	1	181	00	24590	04200	13710	60303	50	45233	00093	24915	00404	00010
Skagen o	3	182	00	00890	00000	23606	70362	50	02895	28105	24310	80304	00181
Biarritz	29	202											
Lyon	198	210											
Paris/Le Brg	46	215											
Brest	75	220											
Le Havre o	119	230											
Marseille	12	231											
Nanzig	236	237											
Châteauroux	153	252											
La Coubre o	6	269											
Helder o	6	291	40	05773	08103	20407	00103	00	05590	08300	22407	00407	-
Vlissingen o	1	292											
De Bilt	12	293	00	05593	00023	20105	92303	04	08390	00001	21503	00303	-
Genua o	2	305						52	85252	04388	08811	00807	-
Venedig o	10	312	80	03757	47428	15315	8x903	80	03849	41628	14317	00104	-
Zara o	12	315											
Rom o	3	322											
Brindisi o	16	331											
Cagliari o	35	338											
Syrakus o	15	665											
Madrid	667	353	50	01763	04113	xxx08	70901	50	01763	30313	16406	79601	00051
Almeria o	65	355	80	07858	06428	12219	8x103	80	02857	06187	11717	80001	01281
Mahon	40	357	9x	62548	32358	10914	8x305	43	02944	32344	10946	70300	06121
Barcelona o	42	358	52	51664	00018	12514	9x803	8x	04667	32227	12511	8x400	05351
La Coruña o	57	362	54	02654	37514	2x613	70807	90	02644	37514	32413	80402	01461
Lissabon	227	384											
Funchal o	110	395											
Pt. Delgada o	22	396											
Horta o	65	398											
Teneriffa o	37	400						70	01753	08113	15922	70101	00480
V. Cisneros	6	404						05	04740	02414	11120	82402	00370
Pinsk	137	569											
Kauen	83	466											
Riga	2	470											
Dorpat	61	476											
Helsinki	15	481											
Vaasa	9	483											
Kuopio	233	484											
Rovaniemi	80	607											
Budapest	130	541											
Bukarest	92	575											
Klausenburg	374	590											
Belgrad	138	701						00	08390	00002	23109	81504	-
Sofia	538	720											
Athen	239	730							-				
Canea (Kreta)	63	737											
Tunis	10	080											
Orel	191	841											
Dno	71	358											
Minsk	211	887											
Smolensk	234	889											
Kiew	185	957											
Dnjepropetrowsk	62	968											
Odessa	50	975											
Mariupol	40	981											
Sewastopol	8	988											
Bergstationen:	Höhe m	JJJ	GC	wwVhN	DDFWN	PPPTT	UC app	GC	wwVhN	DDFWN	PPPTT	UC app	RRTTE
Mussalla	2926	726											
Lomnitzer Spitze	2640	685											
Fanaraken	2072	024						XX	46009	57449	88156	00240	94569
Mt. Ventoux	1900	248											
Puy de Dôme	1467	246											
Izana	2367	401						03	057x0	32802	xxx12	11604	00420

uu = Datum GG = Uhrzeit (DGZ.)

Höhenwinde (dd vv)

dd = Windrichtung (N = 36) vv = Windgeschwindigkeit in km/Std.

Ort	Bergen	Nest	Emden	Helgoland	Essen	Hanstholm	Berlin	Emden	Neubiberg	Kristiansand	Drontheim	Märkisch Friedland	Nest	51 N 20 E	Pilsen
uuGG	04 17	04 16	04 16	04 16	04 16	04 17	05 06	05 05	05 05	05 05	05 05	05 05	05 04	05 08	05 06
27.0 km															
21.0 ..					(16.7) 03 20										
16.0 ..		(15.0) 19 40		(13.0) 09 30	09 40									14 50	
13.0 ..		19 50	10 30	(11.5) 11 40	12 40	07 30		(11.0) 08 50	23 50	(10.5) 03 180		18 30		14 50	
11.0 ..	(10.4) 11 240	19 70	13 30	13 30	11 20	09 40	(10.5) 09 60	(9.5) 10 70	21 100	(9.0) 03 160		21 30	19 30	13 50	22 70
9.0 ..	12 180	19 80	15 20	16 40	19 50	19 50	21 60	(8.8) 12 30	21 100	(7.0) 04 70	32 110	38 30	19 50	15 30	22 90
7.0 ..	04 80	19 65	15 10	16 20	19 50	15 60	20 50	15 50	21 80	(6.7) 05 20	31 120	19 20	19 50	17 20	21 60
5.3 ..	04 30	18 50	13 10	12 40	21 30	13 30	(5.5) 19 40	15 50	11 60	10 05	29 90	18 10	16 10	15 20	19 40
4.0 ..	04 30	18 30	10 20	10 10	19 20	09 30	(4.5) 16 30	14 50	16 40	19 10	29 90	11 10	15 10	14 20	16 30
3.0 ..	03 10	14 10	12 20	09 10	18 20	09 30	(3.5) 18 30	13 30	14 40	21 30	29 80	(3.3) 11 10	06 10	16 20	10 40
2.0 ..	01 20	08 10	15 10	03 05	17 30	10 20	(2.3) 07 20	11 30	10 30	22 30	28 120	(1.8) 08 10	05 20	15 30	08 30
1.3 ..	03 20	04 20	17 10	-	19 20	11 30	04 20	10 30	09 40	25 30	27 100	(2.0) 04 20	04 10	13 50	08 30
0.8 ..	C	04 10	14 10	-	18 10	11 30	06 20	09 20	09 20	28 20	25 60	03 30	03 30	14 60	08 30
0.3 ..	C	04 20	10 10	-	18 10	11 05	07 10	09 10	(0.6) 09 10	32 30	23 40	02 30	12 50	(0.4) 13 60	08 10

Piloten Vortag | Piloten heute

Ort	Hamburg	Vadsö	Gotenhafen	Swinemünde	Wien	Glaricia	Kjeller	Drontheim	Helder	El Grove
uuGG	04 15	04 16	04 16	04 17	04 17	04 17	04 17	04 17	04 16	04 16
7.0 km	(9.1) 18 120	26 90	(6.5) 21 40	(6.8) 15 50	(11.0) 36 40	(10.5) 25 100	(11.1) 03 40	(9.5) 36 150	(6.3) 46 20	(8.9) 33 80
5.3 ..	18 50	26 70	19 40	16 40	25 20	(7.0) 23 60	(8.9) 22 30	(8.1) 36 80	(4.0) 07 20	34 60
4.0 ..	17 50	(4.6) 26 70	18 40	16 30	(4.2) 07 40	(5.7) 23 70	(6.3) 15 20	(5.3) 30 20	(3.0) 09 30	35 60
3.0 ..	15 20	24 60	16 20	14 10	(3.4) 30 40	24 20	10 10	21 30	(2.0) 12 20	04 50
2.0 ..	16 10	24 40	(2.3) 08 05	12 10	33 10	(2.2) 23 10	12 10	36 30	(1.3) 11 10	04 50
0.8 ..	12 10	22 10	01 30	09 20	34 20	09 20	35 20	27 20	13 10	05 60

Ort	Hamburg	Erfurt	Vadsö	[illegible]	Wien	Klagenfurt	Swinemünde	Gotenhafen	bei Warschau	Dresden
uuGG	05 06	05 05	05 04	05 05	05 06	05 05	05 05	05 04	05 05	05 07
7.0 km	(4.8) 20 90	(4.0) 20 60	(4.8) 16 30	(2.5) 08 40	(6.9) 28 30	23 60	18 30	12 30	09 10	(6.8) 18 30
5.3 ..	15 40	(5.0) 24 60	(7.0) 26 30	11 60	25 30	22 50	18 20	15 10	05 10	18 30
4.0 ..	15 40	(5.3) 22 40	(5.5) 24 60	15 50	29 40	23 30	16 10	14 05	04 30	13 30
3.0 ..	15 20	18 30	23 40	11 50	(3.6) 25 40	19 20	09 10	11 05	03 20	19 20
2.0 ..	15 30	14 30	(2.2) 22 40	13 40	30 40	21 10	07 20	04 05	03 20	07 40
0.8 ..	(1.0) 04 05	21 20	28 20	11 30	05 10	00 00	07 30	12 40	01 30	09 30

Wolkenmessungen

C = Wolkenart
vv = km/std.
dd = Zugr. 36 = N

Ort		
uuGG		
Cu.Höhe		
dd vv		
Ort		
uuGG		
Cu.Höhe		
dd vv		
Ort		
uuGG		
Cu.Höhe		
dd vv		

Täglicher Wetterbericht

des Deutschen Reichswetterdienstes
Herausgegeben von der Deutschen Seewarte
Verlagsort Hamburg

hrgang: 69 Nr. 280
ite 1

Freitag, den 6. Oktober 1944.

Erläuterung: Die Beobachtungen sind sämtlich in der Form der 1935 in Warschau beschlossenen Einheitsschlüssel wiedergegeben. Kurze Erläuterungen zu den einzelnen Ziffern werden zu Beginn jedes Vierteljahres beigegeben. Ausführlich finden sie sich in „Anweisung zur Verzifferung von Wettermeldungen", herausgegeben vom Reichsluftfahrtministerium. Alle Zeitangaben in DGZ.

Deutschland			Gestern 14 Uhr					Gestern 19 Uhr					
enstationen: tenorte o	Höhe m	JJJ	CC	wwVhN	DDFWN	PPPTT	UCapp	CC	wwVhN	DDFWN	PPPTT	UCapp	RR TxTn/SVs E
mburg-Fu.	18	406	10	05753	02403	25245	50601	00	01890	02301	26109	81205	00370
nsburg/Fgh.	41	400	10	05753	04123	25515	50802	00	05690	00002	26409	91304	00150
i	28	460	10	01854	06204	25813	60603	04	04790	04103	26809	95204	00140
rnemünde o	1	406	20	01754	00004	26114	70801	00	01890	00002	25611	82300	00150
kona o	1	464	20	01853	30203	25312	80801	00	01790	30204	25611	85302	00170
sterland	16	461	00	05690	08100	26914	70206	50	05652	30202	26911	90305	00140
golanf o	50	465	00	05690	16300	26913	80005	00	05690	04300	26412	70403	00260
rkum o	6	401	00	00790	04400	25312	80403	10	05690	04500	25412	90301	00160
men	4	442	10	05653	04443	24115	60701	04	05790	04201	24611	71304	00150
rdcorn	22	402	40	01741	08301	23416	06300						
tmold	178	187						00	01890	06404	23510	54404	00140
nnover	51	421	10	01752	06543	23419	52902	00	01890	06203	24508	72205	00150
gdeburg	45	408	10	01762	06304	23313	74703	07	02790	04224	24009	74305	00140
sen	123	437	05	05590	05415	-	-						
ln	48	436	57	05763	02328	20014	8x802						
chen	202	407											
er	265	049						05	05790	06524	17010	6x404	-
sse	289	351	10	02764	08425	21103	52901	04	05790	08424	21509	62301	00130
nkfurt/M.	111	412	02	05690	02328	17713	6x804	51	02664	04326	14711	6x201	00150
arbrücken	199	441						57	05653	24324	15911	68403	00xx0
rnberg	315	426						57	05666	26328	17810	6x503	00100
anenbad	538	516											
raßburg	151	219											
blingen	427	443											
edrichshf.	400	444	51	05675	32328	13109	7708x						
ünchen	528	414	07	02790	08327	14709	7x703	04	02790	08427	15108	8x302	00100
nsbruck	573	507						51	02973	10327	13510	85218	00160
inemünde o	3	455	80	02855	02424	25113	60904	04	01890	02403	25511	80402	00380
ettin	1	404	50	01862	32223	24614	62805	00	05790	32202	25709	81103	00150
row	70	450	10	02964	04224	04312	60200	00	00890	02100	24509	80701	00140
rlin	48	440	10	01863	02204	24012	64906	00	05690	04314	24911	68405	00120
hkeuditz	131	449	00	01890	08404	22113	56001	57	02875	08327	23009	8x205	00140
urt	320	646	52	05653	37694	21711	66903	57	02764	37525	22708	70205	00100
esden	230	410	40	02863	06426	22011	66901	00	05790	04325	23108	17205	00205
uen	449	458	14	02753	04427	-	-						
g	363	669						04	05690	06328	22109	86205	00110
dweis	408	670	57	02854	08247	18411	6x702	52	05755	08228	19409	8x201	00120
mütz	263	676						40	02763	08227	23910	76205	00130
ssau	302	865						6x	61768	08268	16601	7x300	93131
lzburg	434	508	87	05664	00027	15208	8x809	54	05665	00026	15207	9x800	00080
en	157	501						04	05690	10225	20709	98402	00150
az	334	505						57	03855	00028	21211	8x215	00150
agenfurt	449	502						5x	62678	00028	19902	9x905	93110
genwalde o	7	429	10	01763	32243	23911	70801	00	00690	00000	24709	90303	00060
nzig	15	405	86	08955	32526	22612	7x701	54	01861	24121	23509	70402	00190
nigsberg	20	422	57	03845	32428	20418	7x401	50	01851	26221	21509	80403	00120
emel o	3	447	5x	03858	02228	20712	7x905	14	01752	32202	20310	60701	00180
orn	47	551	5x	03844	32458	21612	8x101	5x	02864	32227	23511	8x209	-
sen	99	552	50	01855	32325	22014	62903						
ünberg/Schl.	148	420						00	01790	06202	23907	82405	00150
eslau	117	411						5x	03758	32128	23712	8x406	00113
eiwitz	255	454						5x	05628	32228	23011	81207	00130
arschau	107	556											
alystok	135	555											
zmannstadt	176	557	5x	52628	28358	20611	9x403						
blin	203	559											
akau	216	561						62	54545	32358	22710	0x108	94121
mberg	330	571											
rgstationen:	Höhe m	JJJ	CC	wwVhN	DDFWN	PPPTT	UCapp	CC	wwVhN	DDFWN	PPPTT	UCapp	RRTTE
nnblick	3106	503											
gspitze	2962	416						5x	49107	12447	05753	0x203	00539
ittzkogel)	2397	506						xx	57609	12649	63801	9x207	97x48
hneekoppe	1602	428						00	04890	08525	41004	56407	00057
uerkogel	1577	862						52	02842	16247	39704	6x302	xx952
ldberg/Sch.	1493	427											
höckl	1446	511						xx	48009	14429	61303	0x301	00070
nzer	1214	519											
htelberg	1213	419	51	05525	08628	80203	9x200	xx	48009	43749	80702	0x401	00040
rnisgrinde	1166	561											
ocken	1141	418						41	05713	02725	91202	02803	00030
sserkuppe	928	423	54	02764	06527	10907	6x902	07	05690	06627	10405	7x602	00080
elsberg	915	446	10	02711	08927	09205	96904	47	05733	27927	03904	96201	09050
hler Asten	840	417	14	05755	39627	19106	8x701	04	02790	39725	18425	84701	00070
ldberg/Ts.	801	424						07	05690	30728	23508	87702	-
lmit	673	397						54	05751	02523	35807	73502	-

Deutschland	Heute 2 Uhr					Heute 8 Uhr					
enstationen: tenorte o	CC	wwVhN	DDFWN	PPPTT	UCapp	CC	wwVhN	DDFWN	PPPTT	UCapp	RR TxTn/SVs E
mburg-Fu.	00	47490	02102	27801	01004	xx	46109	32149	28703	0x203	00000
nsburg/Fgh.						xx	46109	00009	28503	0x305	00020
i	04	41390	28300	28308	00205	07	45190	28247	29104	06404	00030
rnemünde o	00	47190	06140	27206	00103	07	45290	12144	28004	00403	00021
kona o	00	00790	26200	26308	95302	57	05754	30328	27210	9x205	00270
sterland	00	45290	02303	28407	01205	50	45143	00045	28707	06402	00020
golanf o	00	01790	06203	28410	203	00	02690	06304	29011	56402	00160
rkum o	00	05690	06504	28511	86308	00	05690	06303	29109	95303	00160
men	00	05490	02200	27006	00305	xx	48109	04149	28102	3x204	00021
rdcorn	00	01890	08103	25605	92305	00	01790	00001	26604	02304	00040
tmold						04	01790	08223	26705	82304	00050
nnover	00	01890	06204	26104	02105	xx	46109	08349	27869	3x209	00021
gdeburg	00	01690	06102	26005	91305	xx	44109	02129	27604	0x406	00031
sen	04	05590	04421	22707	80403	00	05590	04502	23507	92201	00060
ln	00	05590	32104	22107	86404	00	05690	02404	23305	05403	00040
chen											
er						57	05673	32428	20606	9x202	00051
sse	00	05590	06126	23907	88101	54	01773	08324	24707	81902	00060
nkfurt/M.	00	05690	04444	19808	86201	08	05690	32325	21507	83704	00020
arbrücken						57	05763	04228	20208	8x305	00xx0
rnberg	50	01753	08323	19207	80100	50	02773	04226	21008	86207	97071
anenbad											
raßburg	xx	05658	04328	17708	8x206	5x	05558	04728	19208	8x402	00000
blingen	5x	05758	00028	17807	9x305	5x	05658	04128	19107	9x204	-
edrichshf.	5x	05658	00028	14406	9x212	5x	05668	04128	18107	0x101	00050
ünchen	50	47253	04223	16605	0x300	5x	08328	16128	18907	0x207	00040
nsbruck	00	02890	28325	16409	76400	50	02874	04026	21006	05207	00040
inemünde o	04	01790	32314	27011	90304	07	05590	22226	27706	90302	00150
ettin	00	47190	00040	27003	00200	xx	46109	20249	28307	0x306	00181
row	00	47290	00040	26122	90300	5x	46109	00049	28405	01401	00040
rlin	00	05690	04222	26507	91204	00	08390	04103	27707	95402	00050
hkeuditz	00	05790	02326	24005	96204	04	05790	04301	25804	00207	00040
urt	02	05690	02328	24205	0x301	xx	48109	06449	25204	0x305	00040
esden	00	05690	06104	24304	96304	00	47190	06240	25705	00205	00030
uen	04	05390	32304	24003	00201						
g	54	05663	08424	23407	90903	07	05690	08424	25106	90308	00050
dweis	57	05763	06327	23909	87303	57	05765	08228	21608	8x405	-
mütz	50	02756	00026	25007	90103	05	04690	30124	26906	99207	00050
ssau						52	05462	15114	18605	06303	03051
lzburg	04	05790	32105	15906	82802	67	08490	00025	19505	9810x	00040
en	57	05665	10227	22709	9x601	54	05682	10326	23810	83305	92080
az	57	05654	00028	23310	9x001	57	05765	04526	24807	90408	-
agenfurt	57	58554	00068	23109	0x304	5x	05454	06058	24709	0x405	96081
genwalde o						10	01564	28215	26011	90305	00150
nzig	00	02890	24304	23508	96402	54	05751	26227	24809	87207	00070
nigsberg	00	01790	24203	21507	05601	57	05653	24258	22309	96205	00050
emel o	27	02764	30426	20912	76701	57	03653	04228	21910	7x308	00270
orn	00	47090	00000	25104	00301	xx	48109	00049	24004	0x307	00011
sen	00	05790	02103	25306	95203	00	41390	00044	27304	08205	00040
ünberg/Schl.	04	02790	06225	25207	81404	54	01761	16108	26905	91101	00040
eslau	52	05756	00028	24611	9x101	5x	05557	02127	26611	9x207	00100
eiwitz	5x	05628	00028	24610	9x104	5x	45328	00028	26310	0x307	98101
arschau						5x	08428	28318	-	-	
alystok											
zmannstadt	00	02767	30127	24309	8x300	04	01790	00002	26408	90205	00060
blin											
akau	5x	05538	24158	24710	9x204	5x	05448	00028	26410	9x407	00100
mberg											
rgstationen:	CC	wwVhN	DDFWN	PPPTT	UCapp	CC	wwVhN	DDFWN	PPPTT	UCapp	RRTTE
nnblick						xx	46009	57679	98653	9x205	04549
gspitze	00	03890	12448	09051	87204	57	02644	10227	10700	6x703	00539
ittzkogel)	xx	45009	16749	64802	0x305	xx	46009	12649	66502	0x205	01x37
hneekoppe	00	04890	16523	41605	48300	53	04990	14402	43705	48708	00049
uerkogel						12	02941	18415	42108	58305	00014
ldberg/Sch.	01	02890	12247	47402	8x403						
höckl	xx	46009	16449	63002	0x301	5x	33848	20428	63905	9x202	00020
nzer						xx	46109	06649	80003	9x703	02021
htelberg	xx	46009	45849	81402	7x301	xx	46009	45749	82303	0x305	00021
rnisgrinde	6x	46099	06409	82402	0x306						
ocken	xx	46009	10749	92002	0x203	xx	46009	08749	92802	0x304	00010
sserkuppe	00	05690	08605	12204	98102	04	41690	06547	13204	96202	00030
elsberg	xx	46009	37949	10302	0x407	xx	46009	37949	11502	0x303	92021
hler Asten	5x	05647	06627	20003	98300						
ldberg/Ts.	00	05690	32603	25604	98002	00	09490	65644	26305	08204	00031
lmit	5x	25758	02528	17806	9x204	51	05643	02628	39005	9x202	00040

Berichtigungen

Sämtliche Karten des „Täglich
[illegible] der Z
[illegible] Erlaß R.M.

Donnerstag, 5. Okt. 44

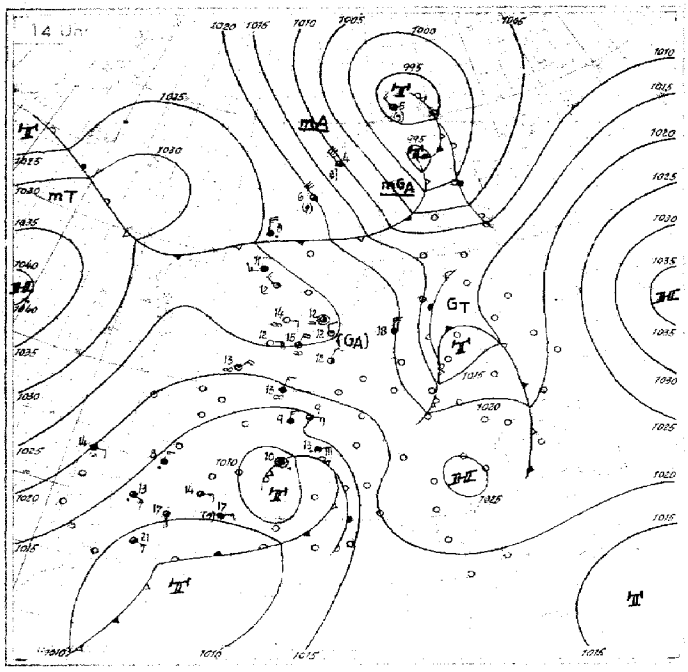

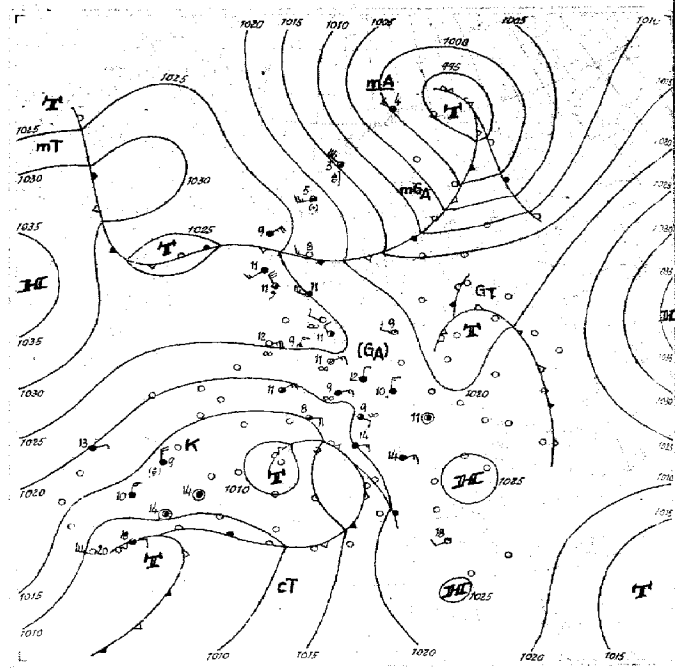

Freitag, 6. Okt. 1944



Nr. 280

Höhen-Aufstiege

1. Teil

Freitag den 6. Oktober 1944

Seite 5

Schlüssel:

Kenngruppe:
I I I G G He He Ea Tt Tt
Q0 Q0 Q0 Q0 Ea s s s G G } Ha Ha Ha Hr Hr Hr Hr Hr Hr z
Q L L : l y y 9 G G

Hauptisobarenflächen: Ha Ha Ta Ta Ua Ha Ha Ta Ta Ua Ha Ha Ta Ta Ua ... Ha Ha Ta Ta Ua Ha Ha Ta Ta Ua Ha Ha Ta Ta Ua H H T T U

Markante Punkte: P P T T U P P T T U ...

Pseudopot. Temperatur: 9 Q Q Q Q Q Q Q Q Q Q Q Q Q Q I I I P P

	Ort / Kennziffer / Höhe	Tromsö 008 102 m	Bodö 010	Bergen 022 85 m	Kjeller 041 m	Kristiansand 032 30 m	Hanstholm 183 27 m	Reval 475 3 m	Krasnogward. 645 30 m	Schmak 355 —	Riga 470 24 m	Bergdorn 314 m	Nest 260	Swinemünde 486	Hamburg 403 12 m	Helgoland 485 42 m	Emden 154 1 m	Leeuwarden 410 —	Beverwijk bei Helder 2??	Calais M. 906 6 m	Calais H. 208 25 m	Guernsey 19?	Cherbourg 285 112 m	Brest-Châteaulin 220 30 m	St. Nazaire —	Ei Grove 360 —	Paris 215 46 m	Brüssel 276 56 m	Essen 437	Münster 061 52 m	Frankfurt 412 111 m	Erfurt 646 320 m	Berlin 440 57 m	Berlin 440 m	Lindenberg 425 122 m
	yy G G	05 17	15 17		15 17		05 17					05 17	05 16	05 16			05 16	05 17	05 16			05 13							05 16		05 17	05 17	05 13	05 18	05 12
TT	41	-	-		-		-					-	-	-			-	-				-							-		-	-	-	-	-
TT	96	-	-50		-		-53					-	-	-			-48	-				-							-53		-	-54	-54	-	-
TT	225	-	-41		-62		-51					-55	-	-			-46	-53	-54			-							-54		-	-59	-59	-	-
TT	300	-45	-41		-46		-40					-44	-47	-			-41	[2] -44	-42			-							-48		-	-43	-45	-45	-
TT	400	[6] -45	-40		-23		[2] -25					[5] -27	[3] -30	-27			[3] -30	[4] -30	-30			-							[6] -29		[5] -34	[8] -27	-28	-28	-
TT	500	[7] 18-35	[9] 19-34		[4] 43-46		[2] 54-45					[5] 44-46	[3] 40-18	[2] 24-16			[5] 40-19	[3] 43-48	-48			-29							[6] 42-47		39-49	48-45	[3] 41-47	41-46	-
TT	600	[8] 17-24	[7] 19-16		[5] 37-9		35-6					[9] 41-8	[4] 37-8	[3] 36-8			[6] 35-11	[4] 26-8	-10			-19							[6] 37-11		[6] 35-11	39-8	[2] 35-9	[3] 35-8	[3] 35-10
TT	700	[9] 14-17	[8] 12-18		[4] 32-2		+0					[8] 37-2	[4] 30-2	-2			-6	32-2	-4			-8							[6] 25-2		[5] 31-4	[3] 33+1	32-1	[3] 30-1	[4] 34-2
TT	800	[8] 13-10	[9] 11-11		[6] 27+1		[3] 35+2					[6] 36+4	[5] 34+4	25+4			[6] 25-0	[5] 28+2	[8] 31+2			-3							[3] 32+4		[4] 28+3	[3] 27+4	[3] 26+2	[3] 26+3	[6] 30+3
TT	900	[9] 11-4	[9] 11-4		[7] 24+5		[5] 25+7					33+8	24+7	[4] 24+5			24+3	[5] 25+5	27+4			+3							[8] 28+[illegible]		[5] 30+4	[9] 27+6	23+5	[8] 21+3	24+9
	950	15	11		24		22					47	25	24			-	26	-			-							29		22	38	33	32	34
TT	Boden	14-1	10-3		25+4		24+10					28+9	24+4	30+8			33+10	28+8	29+8			10+9							30+7		25+4	36+4	25+5	25+6	26+5
H	41	-	-		-		(3132)					-	-	-			(2303)	-	-			-							-			-	(3136)	-	-
H	96	-	1595		(1616)		1648					(1636)	-	-			1652	-	-			-							1634		-	1635	1632	-	-
H	225	(1043)	1054		1094		1102					1099	(1097)	-			1099	1100	1104			-							1090		-	1100	1095	(1097)	-
H	300	851	863		910		924					915	913	-			910	914	918			-							909		-	917	916	916	-
H	400	664	681		716		726					718	720	721			713	719	719			-							715		710	720	720	726	-
H	500	514	520		555		563					551	560	560			554	559	559			546							557		551	559	559	569	-
H	600	387	393		418		426					421	424	423			419	422	423			415							419		416	422	423	422	423
H	700	276	283		300		306					302	305	304			303	304	305			300							301		305	300	304	303	303
H	800	176	183		195		203					196	200	200			198	199	201			197							196		194	197	199	198	198
H	900	85	93		102		108					104	106	105			105	105	107			107							102		99	103	105	104	104
H	1000	2.2	10.0		16.3		22.0					16.1	20.3	20.3			20.2	19.7	21.3			19.0							16.2		14.1	17.4	20.1	19.5	19.5
Hr	41/96	-	-		-		(544)					-	-	-			(551)	-	-			-							-		-	-	(534)	-	-
Hr	96/225	-	540		(526)		535					(537)	-	-			553	-	-			-							540		-	534	532	-	-
Hr	225/500	(528)	535		536		549					542	(534)	-			545	544	544			-							535		-	541	539	(534)	-
Hr	500/1000	512	510		538		541					541	540	539			534	539	538			537							539		537	542	539	539	-
PPTTU Markante Punkte		-	-		-		-					-	-	-			-	-	-			-							-		-	09544	-	-	-
		-	-		-		-					-	-	-			-	-	17544			-							-		-	10544	07591	-	-
		-	-		-		-					-	-	-			05971	-	18641			-							-		-	15531	13531	-	-
		-	18544		-		-					-	-	-			26954	-	21561			-							18531		-	17594	15551	-	-
		-	11511		-		-					-	-	-			35857	-	31901			-							32571		-	27807	27531	-	25562
		-	14961		12591		-					-	-	27821			53665	20560	39811			-							37541		36886	55594	32201	-	54211
		-	16971		18571		16991					-	23581	55722			73541	33913	47761			-							53646		41815	64544	77681	-	77634
		35891	19971		86711		18561					42521	76551	67552			75544	58593	58641			-							65076		48715	74032	75022	-	78034
		35961	19951		75025		21531					18531	24551	76011			83046	94574	75547			95851							84265		66576	85053	97022	27521	82034
		63799	39916		85217		67544					23751	86065	85261			92051	89065	79021			69591							86039		26073	88517	98063	87166	90055
		99041	00047		86106		73544					93061	92069	93060			93044	00148	94099			84521							94446		89046	95096	95098	00417	93295
		95041	81037		00126		02139					04120	02126	03418			02429	02428	03437			12118							04446		01126	91590	02126	03117	01407

Klartexte (gestern):

Hamburg: –

Münster: –

–

Frankfurt: a. – 1.4, dann zersch. – 6.9, SE [illegible] 3.5 – 3.8 im E [illegible] 9/10 Ac mit Fallstr. 4.1 – 6.0, im W. 9/10 Ac u. As 6.1 – 7 Gr. 9/10 Ac u. As in Cs übergeh., nach W. abnehm.

–

Lindenberg: Ballon anstieg. 9/10 abnehm. auf 4/10 Ci, Cu 4/8 h 0.7, Sicht über 20 km

Breslau: –

	Ort / Kennziffer / Höhe	Belgrad 701	Bukarest 575	Konstanza 532 12 m		Saloniki 731 1 m	m	Rom 322 3 m	m	m	m	Athen 730 100 m	Kanea 737 14 m	Rhodos 808 88 m			Nachtrag 312 [illegible]	Nachtrag Ei Grove 380	Athen 730	m	Konstanza 532 12 m	Belgrad 701	Budapest 5??	5??	Friedrichshafen 5??	München 414 526 m	Klagenfurt 502 484 m	Wien 501 157 m	[illegible]	m	m		Minsk 887 —	Warschau 566 104 m	Breslau 411 120 m
	yy G G					06 56						05 05	05 04				05 05	05 04	05 16			05 [illegible]	05 40	05 17	[illegible]	[illegible]	[illegible]	[illegible]	05 17						
TT	41					-						-	-				-	-	-			-	-	-	-	-	-	-	-51						
TT	96					.						-	-				-	-	-			-	-59	-	-	-	-	-	-58						
TT	225					-58							-53				-59	-49	-57			-56	-[illegible]	-58	-	-	-60	-[illegible]	-58						
TT	300					-41						[illegible]	-45				-41	-43	-38			-45	-45	-44	-45	-	-50	-[illegible]	-[illegible]						
TT	400					-26						-29	5-25				8-26	-30	-22			5-28	-28	4-28	-27	-	-34	5-29	5-27						
TT	500					41-14						[illegible]	35-55				-16	-21	[illegible]			3-15	41-17	40-17	[8] 59-14	44-16	[8] 41-15	41-16	37-15						
TT	600					[4] -4						-7	32-4				40-10	19-14	-1			3-7	[3] 38-7	45-8	40-1	47-[illegible]	[8] 41-9	38-7	45-8						
TT	700					[5] 45+3						[6] 47+2	[5] 51+9				-4	8-7	+4			5+0	[3] 38-0	42-2	44-2	42-[illegible]	38-3	38-7	42-[illegible]						
TT	800					[6] 45+2						40+5	42-14				40+3	59-1	42+11			6+5	30+4	41+5	40+5	37-[illegible]	35+4	30+1	28+4						
TT	900					42-13						[illegible]+10	36+16				+10	30+8	39+15			4+8	28+7	36+[illegible]	36+5	30+[illegible]	39+[illegible]	39-[illegible]	28+[illegible]						
	950					38						-	35				-	31	43			42	30	34	-	29	[illegible]	[illegible]	[illegible]						
TT	Boden					32+11						27+13	40+13				37+17	32+8	41+15			37+8	32+7	32+9	[illegible]	[illegible]	[illegible]	[illegible]	36+8						
H	41					-						-	-				-	-	-			.	-	-	-	-	-	-	1266						
H	96											-	-				-	-	-			-	1618	(1616)	-	-	(1618)	(1625)	1634						
H	225					1116						-	1131				1094	1092	1124			1098	1095	1095	(1095)	-	1065	1098	1102						
H	300					931						-	944				911	905	934			915	913	919	912	-	906	[illegible]	918						
H	400					733						727	743				712	700	733			720	717	719	716	-	713	720	721						
H	500					570						567	578				554	550	568			559	556	558	554	555	554	559	559						
H	600					432						430	437				415	417	428			423	420	422	406	418	[illegible]	423	422						
H	700					312						310	314				298	304	304			303	304	303	298	298	299	303	303						
H	800					204						203	205				193	197	198			197	196	197	195	192	185	197	198						
H	900					109						107	107				93	103	102			103	102	102	97	97	[illegible]	102	103						
H	1000					20.3						19.9	18.8				12.4	17.0	13.3			16.5	15.9	16.2	[illegible]	[illegible]	[illegible]	16.6	[illegible]						
Hr	41/96					-						-	-				-	-	-			.	-	-	-			-	532						
Hr	96/225					.						-	-				-	-	-			-	523	(535)	-	-	(528)	(528)	532						
Hr	225/500					546						-	552				543	542	553			538	528	53[illegible]	(541)	-	53[illegible]	534	544						
Hr	500/1000					560						547	558				589	535	555			543	541	542	542	51[illegible]	[illegible]	54[illegible]	[illegible]						
PPTTU Markante Punkte						-						-	-				-	20591	-			-	-	-	-	-	-	-	-						
						.						-	-				-	15481	.			-	-	-	-	-	-	-	28532						
						.						-	-				16591	28941	-				-	-	-	-	-	19052	05571						
						-						-	-				22604	33841	-			-	07591	-	-	-	-	[illegible]	03577						
						-											33841	41794	-			-	25591	-	-	-	-	2061[illegible]	[illegible]						
						.						-	-				45714	45794	10601			15544	11531	-		-	-	[illegible]	[illegible]						
						.						-	10551				57611	48741	33811			65594	16581	15541		40707	[illegible]	65514	22601						
						.						33591	18541				71543	64641	65023			67505	22971	23591	30951	51636	[illegible]	67500	55541						
						21621						68046	29931				72541	67681	69037			73025	43731	48734	65569	65543	15601	73025	54608						
						33141						76365	54762				84121	74519	75081			76055	76033	66580	85078	74027	74820	76555	86067						
						99131						98158	86161				98110	98127	86116			96062	88056	76630	98086	86095	88037	94097	94086						
						02139						02150	02156				04129	04156	98192			00097	00146	00170	96025	05094	06108	001[illegible]5	99128						

Klartexte (gestern):

München: oo – 4.1 dann Zentralalpen sichtbar. Sw Cu+Sc bei 4.1, ber. 1. Su.W [illegible] – 7 Gr. [illegible] später Teuf bei 2.8 über Alpenkämme bei 4.0 Schauer, 7 Gr. [illegible]

Wien: –

Paris:

Karten vom Frühtermin

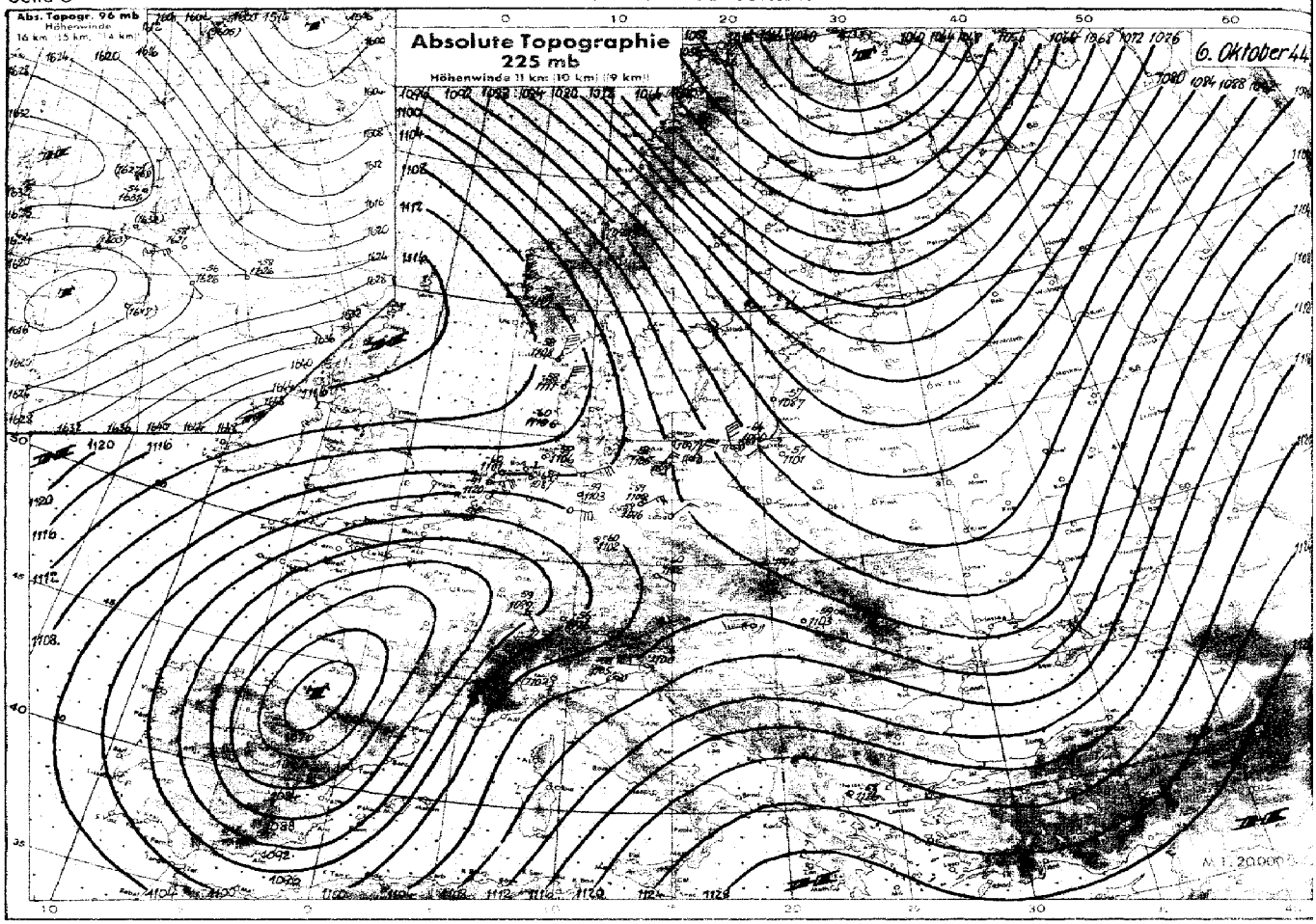

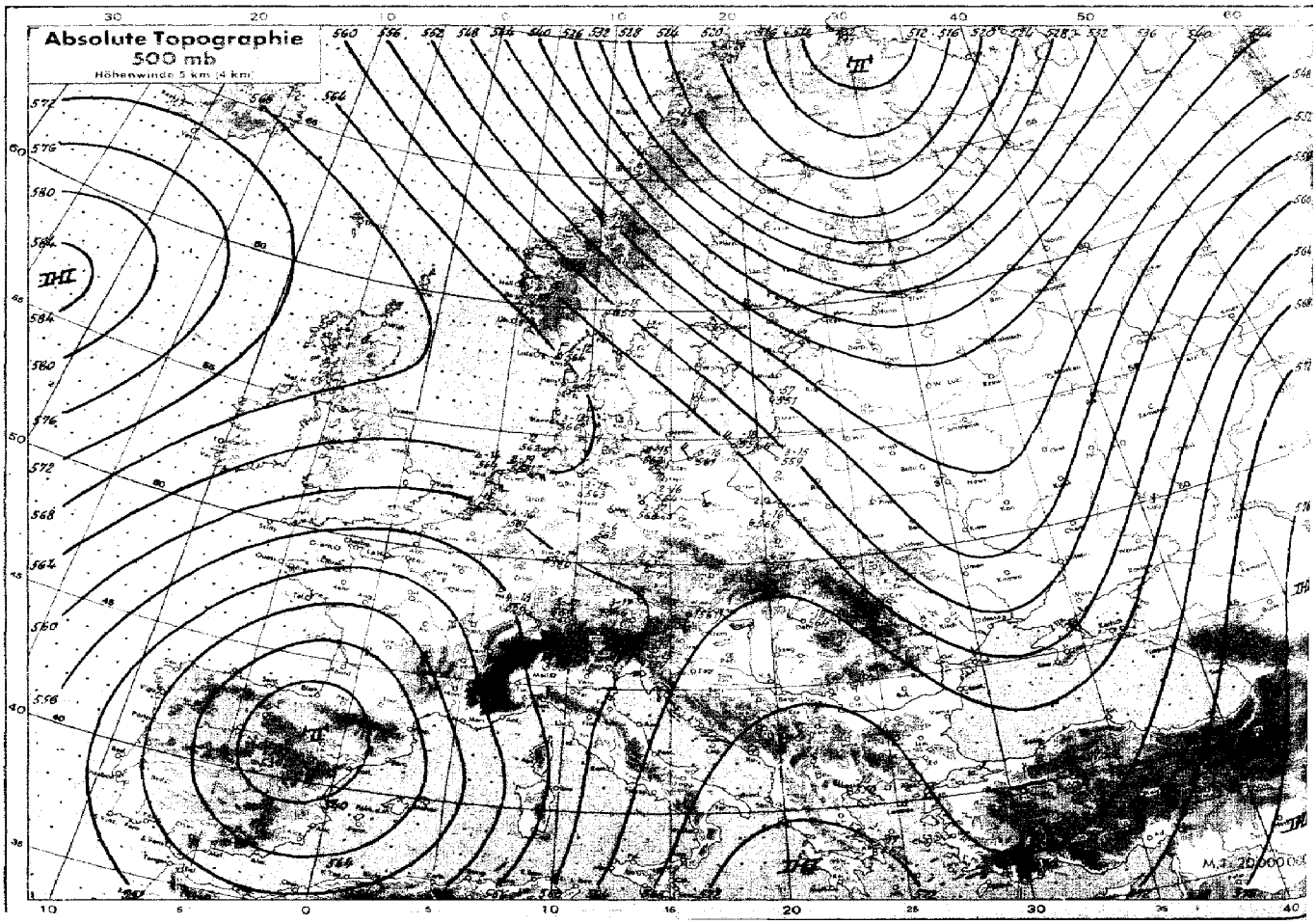

Karten vom Frühtermin

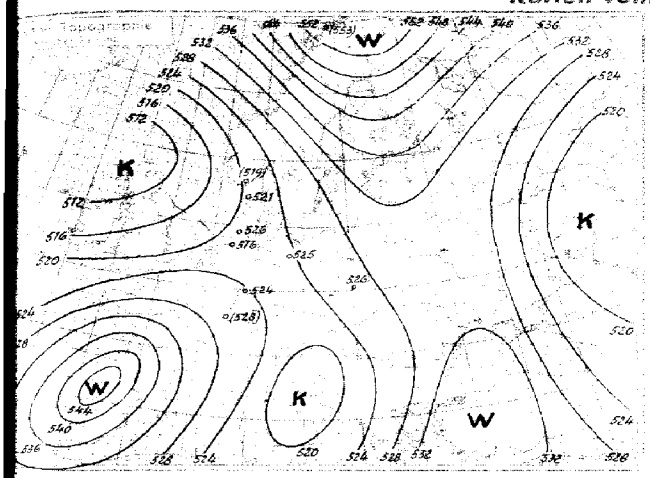

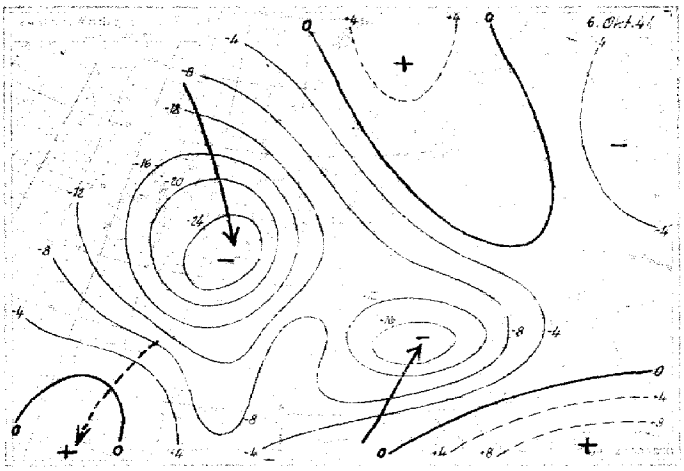

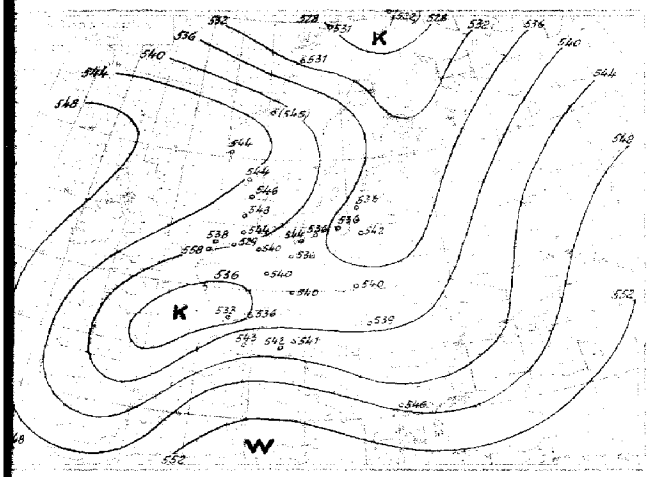

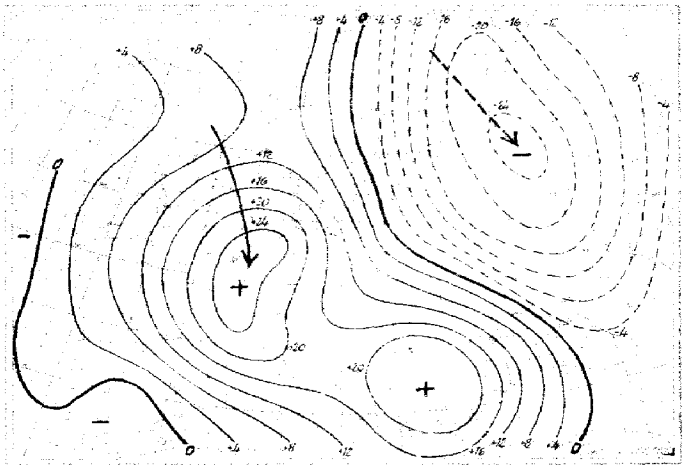

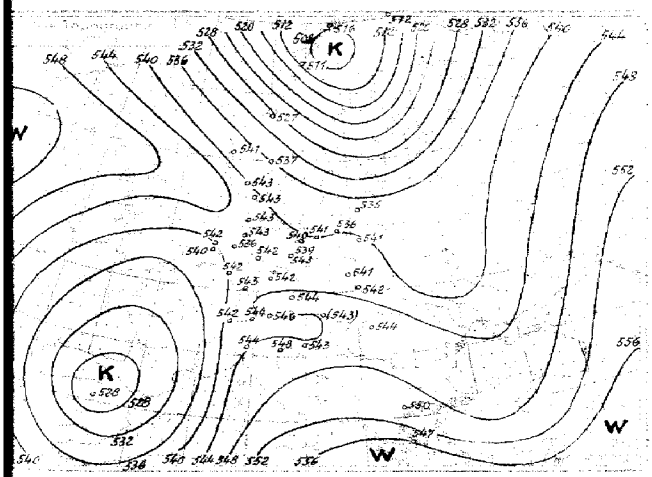

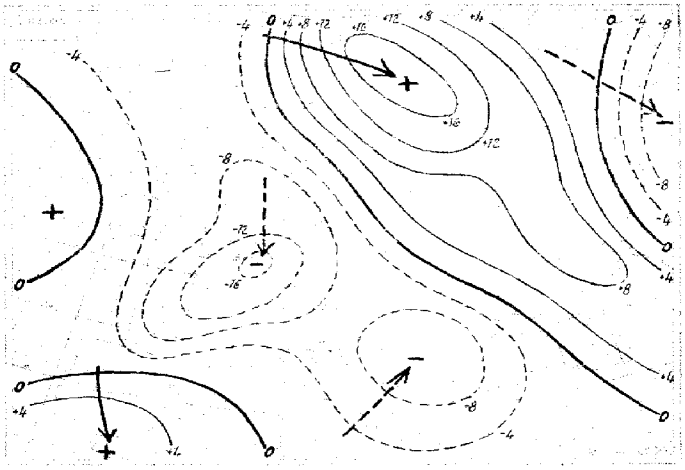

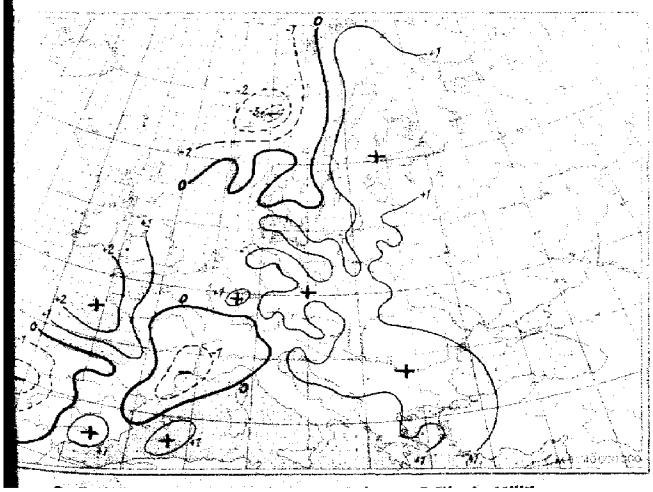

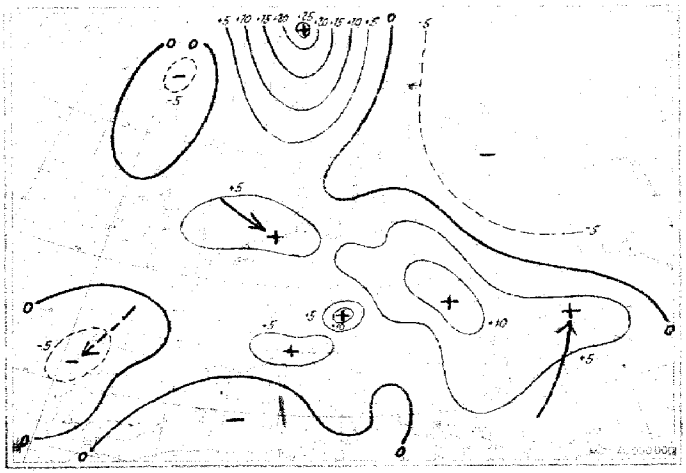

Nr 280

Höhen-Aufstiege

2. Teil

Freitag, den *6. Oktober* 1944

Oberer Teil: $\overset{U}{QQ}$TT Relative Feuchte in 10%, darunter Pseudopot. Temperatur in °C und wahre Temp. (°C) an den Hauptisobarenflächen.

Mittlerer Teil: $H_aH_aH_a$ = Höhen der Hauptisobarenflächen in dyn. Dekametern. $H_rH_rH_r$ = Abstand zwischen 500 u. 1000, 225 u. 500, 96 u. 225, 41 u. 96 mb-Fläche.

Unterer Teil: $P_tP_tTTU_t$ = Druck, Temperatur und Feuchte an den markanten Punkten.

Klammern zeigen an, daß der Wert durch Verlängerung der Zustandskurve ergänzt ist.

gg Datum
GrGr Uhrzeit (G.M.Z.)

Ort / Kennziffer, Höhe		Vadsø 703, 25 m	Tromsø 008, 100 m	Bodø 010, 15 m	Rovaniemi 507, 80 m	Alakurtti 111	Kiestinki 387, 25 m	Vaasa 483	Drontheim 017, 50 m	Bergen 022, 65 m	Kjeller 041, m	Kristiansand 032, 30 m	Hanstholm 133, 27 m	Blåvandshuk 184
gg GrGr		06 04	06 05	06 05					06 05	06 05	06 05	06 05	06 05	06 05
QQTT	41	-		-					-	-	-	-	-	-
QQTT	96	-	-	-					-		-	-	-54	-
QQTT	225	-	-44	-52					-	-59	-	-58	-58	-60
QQTT	300	-50	-47	-46					-42	-42	-	-43	-42	-44
QQTT	400	-44	-38	-37					^{9}-27	^{6}-25	-29	-26	^{4}-25	-27
QQTT	500	-32	^{8}26-29	^{6}31-25					48-16	^{4}48-13	^{3}43-15	^{2}49-12	^{2}50-11	^{3}47-13
QQTT	600	-23	^{3}30-21	^{5}18-13					^{0}40-10	-3	^{3}36-8	^{5}-8	^{4}-5	^{4}41-6
QQTT	700	-15	^{9}18-15	^{6}18-20					-5	^{0}43-0	^{3}29-3	^{4}38+2	^{3}38+1	^{5}38+1
QQTT	800	-8	^{0}14-0	^{0}8-14					-7	-2	^{2}23+2	27+5	^{9}36+3	^{6}34+4
QQTT	900	-2	^{0}15-2	^{0}10-6					-3	^{0}28+3	^{6}10+3	^{7}27+6	^{2}27+4	^{4}30+6
QQ	950		15	10					-	27	16	26	26	28
QQTT	Boden	9+2	14+1	10+0					16+3	25+0	-1	21+5	26+9	21+6
$H_aH_aH_a$	41	-	-	-					-	-	-	-	-	-
$H_aH_aH_a$	96	-	(1605)	-					-	-	-	(1627)	1631	-
$H_aH_aH_a$	225	(1033)	1053	1055					(1092)	1107	-	1108	1111	1110
$H_aH_aH_a$	300	864	865	871					906	923	9(13)	924	927	924
$H_aH_aH_a$	400	661	675	680					708	725	719	727	729	728
$H_aH_aH_a$	500	511	521	524					547	563	558	564	565	566
$H_aH_aH_a$	600	350	392	394					413	424	421	426	426	428
$H_aH_aH_a$	700	260	279	283					296	304	303	306	306	308
$H_aH_aH_a$	800	169	179	185					193	199	198	200	201	202
$H_aH_aH_a$	900	78	80	95					103	106	105	106	107	107
$H_aH_aH_a$	1000	-0.5	5.4	13.3					19.5	21.5	21.1	20.7	22.0	22.3
H_rH_r	41/96	-	-	-					-	-	-	-	-	-
H_rH_r	96/225		(553)	-					-	-	-	(519)	521	-
H_rH_r	225/500	(522)	531	551					(545)	544	-	544	546	544
H_rH_r	500/1000	512	516	511					527	541	537	543	543	543
$P_tP_tTTU_t$ Markante Punkte		-	-	-					-	-	-	-	-	-
		-	-							15641	-	11611	-	-
										19651	-	15591	-	
										23631	-	19631		
									27981	24531	-	22631	09541	
									28682	54561	-	46674	14601	-
				17521					30581	65521	33921	57575	18601	-
		36951	15461	34531					51626	64527	55613	73021	20641	20641
		36456	21561	33731					72561	67528	75022	76061	77036	75045
		55261	42019	87911					74591	76011	83025	83027	82045	93060
		76401	95028	01748					92521	82520	97047	95097	84031	00100
		49815	99038	01089					02058	02090	00028	02088	03104	03080

Ort / Kennziffer, Höhe		Helsinki 401, 49 m	[illegible] 610, 72 m	Krasnogward. 845, 80 m	Lodz 557	Libau 471	Gerdauen 549	Gotenhafen 550, 3 m	Swinemünde 485	[illegible] i. Pomm. 266	Faßberg 181	Helgoland 486, 42 m	Emden 164, 1 m	[illegible] 291	Hoek v. Holl. 290, 1 m	Leeuwarden 010	Calais H. 208, 25 m	Le Havre 200, 119 m	Cherbourg 305, 112 m	Brest-Château. 220, 30 m	St. Nazaire	[illegible]
gg GrGr					06 05	06 04	06 05	06 04	06 05	06 04	06 06	06 10	06 05	06 05		06 06						
QQTT	41				-	-	-	-	-	-	-	-	-	-		-						
QQTT	96				-	-	-	-	-	-	-	-	-	-		-						
QQTT	225				-	-57	-57	-64	-58	-	-59	-57	-64	-41		-60						
QQTT	300				-46	-45	-44	-46	-42	-46	-44	-42	-44	-33		^{4}-44						
QQTT	400				-29	^{7}-30	^{3}-27	-28	-25	^{2}-29	-20	^{5}-25	-33	-27		^{4}-29						
QQTT	500				^{2}45-16	^{5}41-18	^{3}44-15	-18	^{2}43-15	^{3}42-16	^{3}44-15	47-12	^{8}41-19	-15		^{4}44-14						
QQTT	600				^{2}42-6	^{6}37-10	^{3}39-7	36-10	^{2}38-6	38-7	^{2}40-6	38-5	^{6}37-10	-7		^{5}40-7						
QQTT	700				^{5}39-1	^{5}35-3	^{5}37-0	30-4	-0	^{3}34+0	^{3}38+1	+1	^{5}38-3	^{5}36-1		^{5}37+1						
QQTT	800				^{8}35+3	^{9}26-2	^{0}24+3	^{7}24-2	25+2	^{3}25+2	^{3}25+2	24+4	^{6}25-1	+3		^{6}30+3						
QQTT	900				^{0}29+4	^{7}22+3	^{0}25+8	^{4}32+7	^{5}21+5	^{6}28+8	21+6	^{4}24+5	+1	^{7}23+4		^{9}30+6						
QQ	950				26	23	20	-	-	25	24	26	-	-		27						
QQTT	Boden				25+6	27+8	10-5	32+7	18+5	14+4	15+4	28+9	15+4	10		17+4						
$H_aH_aH_a$	41				-	-	-	-	-	-	-	(2156)	-	-		-						
$H_aH_aH_a$	96				-	-	-	-	-	-	-	1632	(1605)	-		-						
$H_aH_aH_a$	225				-	1087	1101	1100	1105	1097	1103	1106	1087	1120		1101						
$H_aH_aH_a$	300				916	905	917	910	922	916	920	922	909	925		920						
$H_aH_aH_a$	400				721	710	720	715	724	722	724	725	717	724		726						
$H_aH_aH_a$	500				560	551	559	555	562	561	563	562	558	562		564						
$H_aH_aH_a$	600				423	415	421	419	424	424	426	424	423	425		427						
$H_aH_aH_a$	700				303	297	302	301	305	306	306	304	305	305		307						
$H_aH_aH_a$	800				193	193	197	197	200	200	200	198	200	200		208						
$H_aH_aH_a$	900				104	100	102	104	106	106	106	104	106	106		107						
$H_aH_aH_a$	1000				19.1	15.8	17.2	18.7	21.7	20.7	21.7	18.5	22.6	22.1		21.6						
H_rH_r	41/96				-	-	-	-	-	-	-	(524)	-	-		-						
H_rH_r	96/225				-	-	-	-	-	-	-	536	(516)	-		-						
H_rH_r	225/500				-	536	542	536	544	536	540	644	530	558		538						
H_rH_r	500/1000				541	535	541	536	540	541	542	543	536	540		542						
$P_tP_tTTU_t$ Markante Punkte					-	-	-	-	-	-	18591	08561	10661	-		-						
					-	-	-	16611	-	-	22601	09541	16611			-						
					-	-		20651	17581		23511	19601	19641			18601						
					-	18581	-	36841	18641	23601	45713	20601	22651			23601						
					-	21611	-	53649	21521	24591	59572	24551	24651	17521		35844						
					29971	25551	23571	73511	73011	65533	67522	36831	31121	33011		38804						
					56592	58605	67614	74546	86502	72003	77014	52601	71523	53811		73035						
					75027	63597	71005	77541	87061	74513	73023	54602	74506	53756		80277						
					78018	49525	76007	94091	93061	86075	85044	65531	71516	14066		86064						
					83061	72546	99075	95091	97061	95087	92054	85055	85021	86041		94068						
					88065	75516	98109	99061	00071	01097	99061	88037	87021	83036		88080						
					00008	03105	01040	02090	03060	05040	02040	02114	03040	03070		03069						

Kl.-Texte (Hinweise):

Hamburg:

Münster:

Frankfurt: 00-25 [illegible] Sc bei 0.7, in 4c Spur Ac fern, 3,c Ac mit Fallstreifen bei 6,1 im N-Raum 7 bei 9,0, Cc 6.5 mit Fallstreifen.

Lindenberg: [illegible]

Breslau:

Ort / Kennziffer, Höhe		Madrid 53?, 56 m		Limoges	Essen 431	Münster 057, 54 m	Frankfurt 452, 111 m	Erfurt 546, 320 m	Berlin 440, 57 m	Berlin 440, 57 m		Lindenberg 425, 122 m	Breslau 411, 120 m	Warschau 556, 104 m	Minsk 887
gg GrGr		06 05			06 06		06 06	06 05	06 03	06 05		06 08			
QQTT	41				-		-	-		-		-			
QQTT	96	-			-		-	-	-58	-		-			
QQTT	225				-		-	-60	-59	-59		-			
QQTT	300				-47		-	-44	-46	-45		-			
QQTT	400	-			-29		-	^{9}-27	-29	-28		-			
QQTT	500	38-19			^{7}42-16		^{2}40-17	^{3}49-14	^{2}44-17	^{1}42-16		-			
QQTT	600	31-13			^{4}38-6		38-7	^{8}48-6	^{8}32-8	^{2}38-5		^{2}40-6			
QQTT	700	25-8			^{2}34+0		36+0	^{5}40+1	^{3}32-1	^{2}33+0		^{2}34+0			
QQTT	800	14-2			^{6}32+4		^{5}37+0	^{4}40+3	^{3}37+3	^{3}28-2		^{3}29+5			
QQTT	900	38+6			^{7}28+9		^{5}31+3	^{3}31+5	^{4}28+5	^{8}29+6		^{0}27+7			
QQ	950				29		25	43	24	25		36			
QQTT	Boden	21+?			30+5		23+5	20+5	43+2	21+2		23+5			
$H_aH_aH_a$	41				-		-	-		-		-			
$H_aH_aH_a$	96	-			-		-	-	1621	-		-			
$H_aH_aH_a$	225						-	1102	1096	1102		-			
$H_aH_aH_a$	300				915		-	919	914	920		-			
$H_aH_aH_a$	400				723		-	723	720	725		-			
$H_aH_aH_a$	500	548			564		563	565	565	564		-			
$H_aH_aH_a$	600	394			424		413	424	424	424		426			
$H_aH_aH_a$	700	[illegible]			304		303	304	305	307		307			
$H_aH_aH_a$	800	138			198		197	198	200	201		201			
$H_aH_aH_a$	900	95			103		102	104	105	106		106			
$H_aH_aH_a$	1000	13.?			15.4		16.8	17.4	20.?	21.1		21.4			
H_rH_r	41/96	-			-		-	-	-	-		-			
H_rH_r	96/225				-		-	-	515	-		-			
H_rH_r	225/500	-			-		-	545	536	538		-			
H_rH_r	500/1000	512			542		545	542	539	543		-			
$P_tP_tTTU_t$ Markante Punkte					-		48692	-	-	-		-			
		-			-		66553	-	-	-		-			
					-		69553	12611	-			-			
		-					79074	17801	-	-		-			
		-			-		79066	42757	10581	18561		-			
					-		81085	48677	18571	20601		68562			
		-			-		83076	55606	20611	27552		69542			
		53774			50374		83086	65513	14591	86083		75032			
		61649			79036		86079	76043	86075	91060		85074			
		71595			82064		91096	87040	91040	96087		91067			
		74592			98049		94078	93048	97089	00078		96097			
		01058			01079		01078	94070	02030	00020		01059			

Ort / Kennziffer, Höhe		Pilsen 666	Krakau 561, 216 m	Debrecen 5?5	Wien 5??, 151 m	Klagenfurt 507, 464 m	München 414, 525 m	Friedrichshafen 444, 400 m	Freiburg 480	Marseille 231		Mailand 308	Venedig 312, 14 m	[illegible]
gg GrGr		06 05	06 05	06 05	06 06		06 06	06 06	06 05			06 05	06 05	06 0?
QQTT	41	-	-	-	.		-	-	-			-	-	-
QQTT	96	-56	-58	-	-		-	-	-			-	-	-
QQTT	225	-60	-58	-59	-		-	-56	-59			-	-58	-5?
QQTT	300	-44	-45	-45	-		-	-47	-48			-43	-43	-4?
QQTT	400	-27	^{5}-27	-27	-		-	-29	-31			-27	-27	-2?
QQTT	500	^{4}43-17	^{4}45-17	-16	-		^{3}45-17	^{5}44-17	4?-18			^{7}47-16	-15	?-1?
QQTT	600	^{8}40-7	^{4}42-7	-6	^{8}44-7		^{3}42-5	^{6}42-7	5-7			^{7}44-5	-4	^{9}46-?
QQTT	700	^{9}41+0	^{5}42+0	+2	^{8}43-1		^{4}41+2	^{8}47+2	6+2			^{8}41+?	+2	^{9}45-?
QQTT	800	^{8}40+6	^{0}37+3	+5	^{8}41+6		^{5}40+9	^{0}46+9	8+4			^{9}46+7	^{0}45-7	^{7}41+?
QQTT	900	^{0}28+4	^{0}32+6	+6	^{5}28+8		^{8}31+5	^{0}29+4	9+5			^{9}38+9	43+12	^{0}40-?
QQ	950	20	30	-	30		27	.	-			36	39	3?
QQTT	Boden	23+0	29+9	19+4	26+7		25+6	29+6	+5			34+11	32+10	38+?
$H_aH_aH_a$	41	(2152)	-	.	.		-	.	-			-	-	-
$H_aH_aH_a$	96	1626	1626	-	.		-	.	(1617)			-	-	-
$H_aH_aH_a$	225	1102	1100	1103	.		-	1096	1089			(1102)	1105	110?
$H_aH_aH_a$	300	920	918	921	-		.	914	908			919	921	9?
$H_aH_aH_a$	400	723	722	725	-		-	719	718			720	724	7??
$H_aH_aH_a$	500	562	561	564	(561)		560	559	556			568	563	5??
$H_aH_aH_a$	600	423	424	427	424		423	422	420			421	425	4??
$H_aH_aH_a$	700	304	304	307	305		303	302	300			302	304	3??
$H_aH_aH_a$	800	197	199	201	199		196	195	193			195	198	1??
$H_aH_aH_a$	900	113	104	106	104		99	100	100			100	102	[illegible]
$H_aH_aH_a$	1000	18.0	18.9	20.6	18.3		14.5	14.7	14.6			14.1	15.0	[illegible]
H_rH_r	41/96	(529)	-	.	.		-	.	-			-	-	-
H_rH_r	96/225	524	516	-	.		-	.	(528)			-	-	-
H_rH_r	225/500	540	540	534	-		-	556	533			543	542	5?
H_rH_r	500/1000	544	542	544	(543)		546	544	542			544	548	5?
$P_tP_tTTU_t$ Markante Punkte		-	-	20611	54635		-	.	-			-	-	
		-	-	15561	99546		-	.	-			-	-	
		-	-	39781	61589		.	.	-			-	-	
		06581	-	49641	66528		-	-	12571			-	-	
		08541	10581	54631	68529		-	.	19551			14021	-	
		11549	12587	58581	09519		45715	.	24591			45711	49621	
		13541	17591	69017	87068		43513	22561	46551			56609	12591	18-?
		74038	20601	73021	23068		46534	24571	57595			76059	37811	11??
		84086	27511	96041	85076		79065	27531	77076			78050	83080	55?
		88030	69557	95101	87066		53135	67016	84000			86079	91131	6?
		95079	88060	99097	99117		92040	93107	93089			97119	84138	86?
		98079	06109	01059	06029		96090	95070	95050	-		00110	02148	01-?

Kl.-Texte (Hinweise):

München: [illegible] Höhe 0.03-3.8, gegen N aufgerissen [illegible], Ac 3.8 zentral [illegible] Alpen Föhnmauer bei 3.8, [illegible] Ac [illegible] bei 6.5.

Wien:

Paris:

Wetterlage von heute morgen: *Freitag, 6. Okt. 1944*



Wetterübersicht Freitag, 6. Oktober 44.

Das atlantische Hochdruckgebiet hat sich auf einen Kerndruck von über [illegible] mb verstärkt. Ja seinem vom Skagerrak nach Nordwestdeutschland gewanderten Keil entwickelte sich über der Nordsee ein selbständiger Kern von 1030 mb. Als zweites kräftiges Hochdruckzentrum tritt heute das Barentsseehoch in Erscheinung, dessen Kaltluft inzwischen Fennoskandien und Nordwestrußland überflutet hat. Nordnorwegen weist 24 stündig eine Abkühlung bis zu 8° auf. Die gleichzeitig die Warmluftadvektion um das ostatlantische Hoch, die im Nordseeaufstieg noch durch Erwärmung oberhalb 4000 m um 3-6° bei leichter Feuchtezunahme nachzuweisen ist, anhielt, verschärfte sich die vom nordlichen Nordmeer nach Mittelschweden verlaufende frontalzone erheblich. Die kräftigen Temperaturgegensätze prägen sich am markantesten im Abfall der Nullgradgrenze von 4000 m über Drontheim von 3000 auf 600 m aus. Die Temperaturdifferenz zwischen Bergen und Bodö beträgt im Mittel 15°.

Im Bereich dieser kräftigen frontalzone entwickelte sich eine heute früh über dem südlichen Nordmeer gelegene Welle, die sich gestern bereits durch Verhalten der Kaltfront über Südskandinavien ankündigte. Kräftiger Druckfall auf ihrer Nordseite deutet auf ein rasches Nordostringen nach Südostlost hin. Eine weitere Welle ist im isländischen Raum zu vermuten, jedoch noch nicht belegt.

Der südwesteuropäische Kaltluftvorstoß hat sich unter Abschwächung nach Spanien verlagert. Damit wanderte auch das Gebiet stärkerer Gewitterhäufigkeit nach Süden ab. Heute früh wurde bereits an der spanischen Mittelmeerküste Wetterleuchten beobachtet. Im Delta der Höhenströmung an seiner Südostflanke setzte über dem westlichen Mittelmeer kräftiger Druckfall ein, der 24 stündig 15 mb erreichte und zur Ausbildung eines kräftigen Tiefs über Algerien führte, an dessen Nordrand die gestrige Genuazyklone nur noch als Randtief zu erkennen ist. An der Ostflanke dieses Tiefs holt die Warmluftadvektion nach Mitteleuropa an und damit auch die Stabilisierung der von der Nordsee zum Balkan reichenden Höhenhochbrücke.

Die gestern noch über dem ostwärtiger Mitteleuropa stark wetterwirksame Vb-artige Störung ist noch östen abgewandert. Über dem Gouvernement und dem nördlichen Baltikum äußert sie sich noch durch stärkere Wolkenfelder in verschiedenen Niveaus, die aber rasch zerfallen.

gez. Künnen
Zentr. die Wetterauswertgruppe.

Freitag den *6. Oktober* 194[illegible]

Ausland

Bodenstationen: Küstenorte o	Höhe m	JJJ	Gestern 14 Uhr CCLM	wwVhNh	DDFWN	PPPTT	UCHapp		Gestern 19 Uhr CCLM	wwVhNh	DDFWN	PPPTT	UCHapp	RR TxTn E
Vardö o	12	004												
Ingöy o	4	006	5x	10835	27605	95005	8x302		8x	02955	28525	97004	7x402	00390
Tromsö o	102	008	5x	85648	30578	00503	8x311							
Bodö o	17	010	80	27855	61785	40404	60347		9x	27857	61787	14703	7x340	04044
Nordöyan o	37	014	34	40854	28685	19606	60343		34	40756	28687	32307	60209	-
Krakenes o	41	021	52	61645	32568	23908	0x408		52	03754	02568	26209	8x209	09371
Utsira o	56	028	62	03954	20328	26911	8x304		52	03954	20328	16911	8x303	-
Lister o	9	030	40	01963	28303	26612	73301		xx	039x9	28616	26511	8x301	00390
Ferder o	9	036	07	02890	22425	22012	66803		07	01890	26303	21913	60404	00380
Aarhus o	47	180	20	05744	32234	26514	60504		04	05590	26223	26511	70204	00150
Kopenhagen o	1	181	10	08342	00042	25812	80603		00	05490	26210	xxxxx	80404	00040
Skagen o	3	182							05	14890	26502	23511	70814	00580
Biarritz	29	202												
Lyon	198	210												
Paris/Le Brg	46	215												
Brest	75	220												
Le Havre o	119	230												
Marseille	12	231												
Nanzig	236	237												
Châteauroux	153	252												
La Coubre o	6	269												
Helder o	6	291	00	05790	40400	23913	70004							
Vlissingen o	1	292												
De Bilt	12	293	05	05690	06324	23744	62901							
Genua o	2	305	62	64953	00068	08840	90600							
Venedig o	10	312	60	61408	39668	12313	90811							
Zara o	12	315												
Rom o	3	322												
Brindisi o	16	331												
Cagliari o	35	338												
Syrakus o	15	655												
Madrid	667	353	60	02755	40325	11413	50842		9x	03758	30328	11340	7x803	97130
Almeria o	65	355	90	02857	40327	08721	70811		90	02856	06486	08518	80404	15488
Mahon	40	357	82	52954	04428	11317	6x904							
Barcelona o	42	358	20	03765	24315	11514	60805		48	60664	00028	10714	7x401	97360
La Coruña o	57	362	90	40645	06267	21414	73805		97	06645	04128	29413	6x806	03360
Lissabon	227	384												
Funchal o	110	395												
Pt. Delgada o	22	396												
Horta o	65	398												
Tenariffa o	37	400	70	01863	08213	16235	60902		80	02875	08216	14723	00100	00280
V. Cisneros	6	404	05	018x0	32x13	11725	60804		50	05853	04413	09624	70803	00380
Pins	137	569												
Kauen	83	466												
Riga	2	470												
Dorpat	81	476												
Helsinki	15	481												
Vaasa	9	483												
Kuopio	232	484												
Rovaniemi	80	607												
Budapest	130	541							00	01890	00033	21640	83323	-
Bukerest	92	575												
Klausenburg	374	590												
Belgrad	138	701							57	03563	06328	21314	77701	-
Sofia	538	720												
Athen	239	730							00	01890	20423	23618	75308	-
Canea (Kreta)	63	737							57	01862	30444	24421	80304	-
Tunis	10	060												
Orel	191	841												
Dno	71	858												
Minsk	211	887												
Smolensk	234	889												
Kiew	136	957												
Dnjepropetrowsk	62	968												
Odessa	50	975												
Mariupol	40	981												
Sewastopol	8	988												

Bodenstationen: Küstenorte o	Heute 2 Uhr CCLM	wwVhNh	DDFWN	PPPTT	UCHapp		Heute 8 Uhr CCLM	wwVhNh	DDFWN	PPPTT	UCHapp	RR TxTn E
Vardö o												
Ingöy o							3x	25855	03645	00605	8x304	04480
Tromsö o												
Bodö o	8x	02856	61686	17603	6x206		86	40855	26487	46603	76705	-
Nordöyan o							62	40743	26468	24005	7x809	02371
Krakenes o	14	02863	04324	28009	66804		57	03763	16428	24409	8x740	00371
Utsira o							62	22644	28268	25440	9x311	04361
Lister o	xx	029x9	28529	27510	9x003		5x	03948	28528	27311	8x202	00390
Ferder o							01	02990	00015	26008	80304	00290
Aarhus o	50	05655	24325	28306	80305		50	05654	24327	28508	97400	00460
Kopenhagen o	05	47490	24205	26206	00300		51	05553	23448	26507	0x001	00051
Skagen o	15	02890	28316	24314	74430							
Biarritz												
Lyon												
Paris/Le Brg												
Brest												
Le Havre o												
Marseille												
Nanzig												
Châteauroux												
La Coubre o							04	05690	02443	14305	90803	00360
Helder o	04	05690	06304	26610	70405		04	05690	06303	26908	94402	90476
Vlissingen o												
De Bilt	04	01790	04304	24608	80302		00	05790	04322	25905	98302	-
Genua o	57	03860	02528	14311	8x305		62	64755	00068	13311	0x503	11093
Venedig o	57	22755	28468	17512	9x305		57	03855	02328	18714	8x306	14487
Zara o												
Rom o												
Brindisi o												
Cagliari o												
Syrakus o												
Madrid							53	02764	00016	13507	74300	-
Almeria o	90	25953	00083	10314	80401		70	25953	00083	10314	80401	-
Mahon							84	01753	28923	99712	70902	-
Barcelona o							64	40651	26388	07740	7x708	00351
La Coruña o	06	66458	32368	23710	00805		6x	77458	32368	23709	8x705	-
Lissabon												
Funchal o												
Pt. Delgada o												
Horta o												
Tenariffa o							20	02846	08426	15522	70401	00370
V. Cisneros							54	09643	02214	11719	00404	00360
Pins												
Kauen												
Riga												
Dorpat												
Helsinki												
Vaasa												
Kuopio												
Rovaniemi												
Budapest	00	05690	00025	24406	96604							
Bukerest												
Klausenburg												
Belgrad							57	22774	00067	23413	83805	02421
Sofia												
Athen							00	02890	00005	24621	56406	-
Canea (Kreta)							00	02890	00026	24720	87410	-
Tunis												
Orel												
Dno												
Minsk												
Smolensk												
Kiew												
Dnjepropetrowsk												
Odessa												
Mariupol												
Sewastopol												

Bergstationen:	Höhe m	JJJ	Gestern 14 Uhr CCLM	wwVhNh	DDFWN	PPPTT	UCHapp		Gestern 19 Uhr CCLM	wwVhNh	DDFWN	PPPTT	UCHapp	R2R2TxTxE
Mussalla	2926	726												
Lomnitzer Spitze	2640	685												
Fanaraken	2072	024							00	46109	86949	91953	00206	91539
Mt. Ventoux	1900	248												
Puy de Dôme	1467	246												
Izana	2367	401	43	01894	22622	xxx49	34404		00	058x0	22701	xxx49	44803	00200

Bergstationen:	Heute 2 Uhr CCLM	wwVhNh	DDFWN	PPPTT	UCHapp		Heute 8 Uhr CCLM	wwVhNh	DDFWN	PPPTT	UCHapp	R1R1TnTnE
Mussalla												
Lomnitzer Spitze												
Fanaraken												
Mt. Ventoux												
Puy de Dôme												
Izana							00	681x0	22070	xxx40	54504	00402

yy = Datum GG = Uhrzeit (DGZ)

Höhenwinde (dd vv)

dd = Windrichtung (N = 36) vv = Windgeschwindigkeit in km/Std.

Ort	Blankensee	Helgoland	Leeuwarden	Nest	Emden	Berlin	Berlin	Hamburg	Swinemünde	Bergen	Wiener Neustadt	Freiburg	Glaricia	Leeuwarden	Pilsen
yyGG	05 47	05 46	05 47	05 46	05 46	05 48	06 05	06 06	06 05	06 05	06 06	06 05	06 05	06 06	06 06
17.0 km						29.5 43 30									
[illegible]						44.5 43 20									
[illegible]					45.0 07 60	47.5 22 06									14 40
[illegible]		[illegible] 16 40	41.5 06 150		43.5 17 60	08 40	42.5 17 40				42.5 34 100	15 30			16 20
11.0	[illegible] 30	[illegible] 70	40.5 05 90	33 30	41.5 08 100	41.5 18 05	16 50	27 70	40.3 04 50	35 150	26 80	15 50	40.6 27 80	07 80	12 40
9.0	05 [illegible]	15.8 26 40	[illegible] 50	28 50	41.8 05 50	25 40	04 20	08 70	04 50	34 130	24 50	17 60	15 70	08 80	13 40
7.0	[illegible]	[illegible] 03 40	12 40	30 30	17 40	41.9 33 40	29 10	07 40	02 30	33 100	24 30	13 50	22 60	08 50	12 10
5.0	[illegible]	12 20	40 40	31 20	14 30	14 10	03 10	05 20	33 70	33 70	20 20	13 50	11 60	19 40	10 10
[illegible]	[illegible] 20	40 40	44 40	32 40	12 30	11 10	05 10	07 20	34 30	32 50	30 40	12 30	15 40	19 30	17 10
[illegible]	34 20	05 20	07 30	36 20	08 30	10 10	05 20	06 20	33 20	32 50	19 30	15 20	11 40	09 30	11 20
[illegible]	[illegible] 40	07 20	07 30	02 30	08 30	02 20	08 30	06 20	04 20	3.5 30 30	19 30	13 20	11 40	08 30	12 40
[illegible]	[illegible]	05 30	07 40	02 40	08 30	02 30	08 30	-	34 30	24 30	17 40	14 40	09 40	08 40	11 30
[illegible]	24 40	07 30	06 40	35 20	02 30	15 20	08 30	07 20	06 20	24 40	19 30	09 20	07 40	08 40	04 30
[illegible]	36 20	07 20	05 30	34 20	09 20	05 20	06 20	8.0 12 40	07 40	20 40	8.4 03 40	9.0 06 40	06 30	08 30	05 30

Ort	Hamburg	Essen	Athen	Wien	Klagenfurt	Guernsey	Budapest	Bergen	Friedrichshafen	Ber-[illegible]
yyGG	05 45	05 46	05 46	05 47	05 47	05 43	05 46	05 48	05 47	05 47
7.0 km	9.8 41 40		8.9 30 70	23 30	9.0 20 60		9.6 26 70	9.0 35 130	9.0 19 80	33 30
5.3	11 20	11 70	29 50	19 40	16 40	04 70	37 20	34 70	19 50	33 40
4.0	12 20	11 70	30 40	17 30	17 40	14 60	27 20	33 70	17 50	31 30
3.0	08 20	11 50	29 40	19 30	16 40	04 50	25 10	32 70	12 50	31 30
2.0	08 30	09 50	29 30	18 20	17 30	05 50	21 40	30 40	11 50	32 30
0.8	07 30	06 40	13 10	16 30	36 05	06 30	28 10	27 10	08 30	34 40

Ort	Vadsö	Bar-dauen	[illegible]	Emden	Debreczin	Drontheim	Venedig	Mailand	Posen	Hanstholm
yyGG	06 04	06 05	06 05	06 07	06 05	06 05	06 05	06 05	06 07	06 06
7.0 km	8.5 33 20	33 30	8.9 03 30	4.3 08 90	7.5 29 50	34 160	9.0 24 110		6.7 36 30	9.2 02 50
5.3	34 20	31 40	36 20	08 40	29 30	33 130	18 40	16 40	35 20	36 40
4.0	33 40	34 30	33 20	08 40	28 30	32 120	16 30	14 30	34 20	33 30
3.0	33 40	29 30	32 20	02 30	3.3 30 20	32 100	18 30	13 20	34 40	33 20
2.0	34 30	36 50	34 20	08 40	2.3 35 05	34 50	17 30	12 20	2.3 36 40	34 20
0.8	33 50	29 30	32 20	02 30	17 30	29 40	10 40	05 30	06 05	34 40

Wolkenmessungen

C = Wolkenart
vv = km/std.
dd = Zugr. 36 = N

Ort	
yyGG	
C u. Höhe	
dd vv	
Ort	
yyGG	
C u. Höhe	
dd vv	
Ort	
yyGG	
C u. Höhe	
dd vv	

Täglicher Wetterbericht

des Deutschen Reichswetterdienstes
Herausgegeben von der Deutschen Seewarte
Verlagsort Hamburg

hrgang: 64 Nr. 281
ite 1
Sonnabend, den 7. Oktober 1944.

Erläuterung: Die Beobachtungen sind sämtlich in der Form der 1935 in Warschau beschlossenen Einheitsschlüssel wiedergegeben. Kurze Erläuterungen zu den einzelnen Ziffern werden zu Beginn jedes Vierteljahres beigegeben. Ausführlich finden sie sich in „Anweisung zur Verzifferung von Wettermeldungen", herausgegeben vom Reichsluftfahrtministerium. Alle Zeitangaben in DGZ.

Deutschland			Gestern 14 Uhr					Gestern 19 Uhr						Heute 2 Uhr					Heute 8 Uhr					
nstationen: / Kennorte o	Höhe m	JJJ	CC	wwVhN	DDFWN	PPPTT	UCapp	CC	wwVhN	DDFWN	PPPTT	UCapp	RR TxTx/SVso E	CC	wwVhN	DDFWN	PPPTT	UCapp	CC	wwVhN	DDFWN	PPPTT	UCapp	RR TnTn/SVso E
ourg-Fu.	18	403	10	05753	04445	27715	68809	00	04590	02225	25910	82706	00160	00	45290	04241	22602	01810	xx	48109	15149	19902	0x703	00040
nsburg/Fgh.	41	400	10	42854	26346	27514	66908	50	02853	26225	25909	86604	00140						5x	05638	00048	19607	0x704	00030
	28	460	10	17554	32125	-	-	47	05652	00025	25810	86804	00130	00	45090	26143	22807	05709	04	04595	26148	20303	97702	00020
nemündeo	1	406	50	05733	30426	-	-							00	45090	16140	22706	90702	00	45190	16144	19704	92709	00010
ona o	1	464	50	03845	28428	-	-							50	02754	22226	21709	98809	50	05534	22325	18910	90806	00150
steiland	16	461	10	02853	30220	28413	76704	7x	02757	30227	26012	8x704	00430	50	02755	30125	22612	80812	52	03746	30228	20011	9x703	00070
goland o	50	465	10	02752	26325	28914	74xxx	00	028xx	04326	26811	72704	00280						50	03853	04325	20511	86603	00280
kum o	6	401	00	05790	04525	21912	82741	00	05790	06424	26512	82805	00170						50	05754	06405	20910	92604	00270
me	4	442	10	05644	02446	26614	61809	00	05590	04224	24811	82706	00150	00	11390	06400	20907	90710	00	11290	04204	19009	02303	00090
dhorn	22	402												00	00890	04500	19807	00811	04	01790	04402	17506	90803	00050
mold	178	187	00	01890	08302	24713	61608	50	01753	06214	22410	91705	00430						54	05590	06103	17505	90901	00040
nnover	51	421	10	02732	06426	26611	83908	00	05790	04324	23809	96709	00130	00	05690	04200	20705	90711	00	05590	06204	18503	05901	00033
gdeburg	45	408	10	02772	08304	26615	52805	00	01690	30304	24410	82507	00160	00	05690	02200	20405	90813	00	08490	32206	18905	96401	00050
sen	123	437	10	05651	04601	21914	60705	00	05590	04600	18710	80703	00190						00	05490	08306	16007	07205	00070
n	48	436	10	01771	08302	20814	61810	00	00790	02400	18412	70805	00180	00	05690	00001	14409	91809	52	05464	00028	16306	94417	00030
chen	202	407																						
r	265	049	10	01762	04424	17514	65905	00	05790	02522	13713	81805	00150											
ssel	289	351						04	01790	06304	20811	70805	00140	00	05590	08200	17608	90814	50	05432	02408	16708	97300	00080
nkfurt/M.	111	412	10	02873	08124	19017	52709	00	05790	32423	26314	71701	00200	00	05790	02425	13111	88704	5x	05662	04228	16809	9x212	00080
arbrucken	189	441	10	01843	08404	20344	63806	00	05790	04223	11414	72810	00xx0											
nberg	315	426	00	05796	08305	22219	66902	07	05790	06324	17214	61905	-						07	03790	06128	16707	07111	00060
enbad	538	516																						
aßburg	151	219	07	05790	06528	15043	77xxx	05	05790	32524	10714	70712	00150	x0	56640	04124	11010	80307	50	45160	32104	15606	04310	00050
blingen	427	443	5x	05657	08427	15913	7x708	04	05790	10228	12712	87607	00150						07	45390	00027	16705	06243	00030
edrichshf	400	444	5x	05658	02328	xxx12	7x714							5x	05667	00027	11708	9x210						
nchen	528	414	5x	05647	06327	16115	7x709	07	03790	08322	13413	87805	-	07	03890	10428	11911	8x703	07	02990	20126	15410	97311	00080
sbruck	573	507	51	05784	04227	15714	70710	57	03884	18428	12419	4x704	00200	51	02973	49827	10121	4x703	55	02972	10425	14019	40712	00190
nemünde o	3	455	xx	11190	1614x	27512	0x706	07	01790	00024	26110	90803	00270	00	41290	18240	23105	00807	xx	48009	16149	20005	0x806	00111
sin	1	404	05	17290	02247	27712	91904	50	04443	02146	26607	07803	00120	00	45290	00040	24001	90806	xx	46109	00049	23702	0x611	00501
ow	70	450	10	05761	32325	26612	46906	00	04790	00024	25408	86003	00150	00	45100	00040	22302	00805	00	41590	00044	19401	01707	00510
lin	48	440	00	02890	06224	27413	62706	00	01890	04223	25012	71806	00140	00	05690	06200	21507	90811	00	05590	08106	19307	98504	00060
nkeuditz	131	449	04	01790	04502	24345	61703	00	01790	04402	22311	78705	00170	00	05690	06400	18408	00414	00	08390	02200	17106	00205	00050
un	320	646	10	05645	39545	23813	70704	00	05690	04302	21510	81606	00140	xx	48009	04x49	11707	0x813	xx	45009	10149	11607	0x402	00060
sden	230	410	10	01761	06402	29615	61504	00	05790	02402	22611	61503	00160	00	05690	10400	19809	90704	54	05654	10305	17111	85402	00080
uer	449	458	09	01890	06503	-		04	05690	04403	-	-	-	00	08390	02200	17505	00711	xx	48109	00049	-	-	-
g	363	669	10	05763	08503	23815	50702	07	05790	08404	21613	71804	-	00	05690	06400	19309	00811	05	08490	08325	17608	01403	10020
dweis	408	670	x0	02763	10325	20615	66903	04	01790	14323	19512	70704	-	04	05790	08300	11710	80715	5x	05657	18127	16010	9x401	00070
nütz	263	676	14	01863	12223	25617	59802	00	05590	06203	25042	85603	-	00	05590	10100	23907	00707	5x	05545	12123	21008	9x903	00040
sau	302	865																						
zburg	434	508	00	05790	08426	16517	66805	04	05470	26125	14413	96806	00190	51	03884	24128	11511	0x703	07	05690	00027	19809	0x408	00707
er	157	501	57	02782	12427	24116	6x901	03	02790	12226	23713	80702	-	07	05790	12415	21312	96706	00	05690	12516	17712	86709	00100
z	334	505	57	05754	00028	24714	7x001	5x	52658	00028	27711	80301	-	5x	53628	00028	23111	9x803	5x	57348	00058	21011	0x804	97101
genfurt	449	502	57	05554	00028	24312	8x904	5x	05548	00058	23811	8x001	-	5x	05448	00028	22410	0x804	5x	08438	00048	21511	0x204	97101
genwalde o	7	429						5x	03668	28218	24711	8x801	00160						5x	08368	24328	19308	9x300	00230
nzig	15	405	51	03854	28328	25313	6x704	5x	02865	00026	24311	8x901	00140						5x	51648	18128	18609	9x702	97080
nigsberg	20	422	20	02827	26427	23913	76201	50	05745	22325	23709	00701	00130	5x	51658	22428	20011	8x709	5x	51644	22458	17111	8x703	97080
mel o	3	447	82	03854	30328	24011	6x201	50	01753	30[illegible]	22709	60803	00270	5x	03748	28528	18412	7x811	5x	03738	28528	15112	81706	00470
orn	47	551	50	02753	26245	26911	75704	00	05690	20223	2x308	88000	00130						xx	48009	00049	20703	0x606	92078
s	90	552	00	02890	32245	26914	78704	00	05690	32123	25711	88903	00160	01	47290	04208	22907	07709	04	05690	08103	19707	92705	00040
hberg/Schl	148	420	10	02751	12224	27116	56100							00	00790	08100	21508	90913	00	01790	10204	18407	95606	00060
eslau	117	411	50	02754	06225	26414	61502	00	02790	14125	25010	85505	00150	00	05490	12100	21707	00913	8x	44209	06349	19307	0x709	00050
eiwitz	255	454	5x	05548	08128	26113	7x301	50	05490	19111	25308	84501	00130	00	47190	04490	00004	xxx05	50	08451	12142	21106	01500	00040
arschau	107	556						00	05690	28223	-	-	-											
alystok	135	555																						
zmannstadt	176	557	10	02862	30304	26414	64710	00	04690	28423	25709	88602	00140	00	43290	08100	24605	00709	04	05590	00043	21106	92606	00021
blin	203	559																						
akau	216	561	8x	05758	06228	26613	8x703	00	05490	06210	26040	90702	00130	xx	46009	00049	23806	0x711	xx	46109	06244	21905	0x703	92041
mberg	330	571																						
rgstationen:	Höhe m	JJJ	CC	wwVhN	DDFWN	PPPTT	UCapp	CC	wwVhN	DDFWN	PPPTT	UCapp	RRTTE	CC	wwVhN	DDFWN	PPPTT	UCapp	CC	wwVhN	DDFWN	PPPTT	UCapp	RRTTE
nnblick	3106	503	xx	57109	20649	99752	9x300	xx	48009	53749	98952	0x702	93529	xx	46109	53740	97851	0x705						
gspitze	2962	416	57	05647	06327	16115	7x709	57	491x4	12548	99150	0x802	00009	57	02943	12526	08801	90301	57	02943	12226	10751	76204	00519
rbitzkogel	2397	506	xx	46009	12649	67504	0x701	xx	x6609	12749	66904	0x300	-	xx	46009	45849	65105	0x705	xx	46009	16549	63304	0x404	-
hneekoppe	1602	428	00	04890	18202	34708	78301	00	01790	14602	43506	68802	00094	xx	48109	49809	40304	0x911	xx	46009	51769	38705	0x304	96046
uerkogel	1577	862	14	01941	16413	43412	61302																	
ldberg/Sch.	1493	427	14	02952	08826	46007	88709	xx	48109	08929	44205	0x802	00090						04	02996	18104	49006	63207	00040
höcki	1446	511	xx	46009	22459	65807	9x207	xx	67009	22449	65506	9x203	-	xx	67009	20369	64704	9x703	00	00790	24408	62620	97701	-
nzer	1214	519	xx	46109	08649	81604	0x001	xx	47190	08649	00907	0x706							57	02754	16527	77014	5x504	00050
chtelberg	1213	419	50	05722	45743	83607	88301	50	05733	45804	81606	98801	00077	xx	46009	45749	78604	0x807	xx	42790	18646	78105	02405	97041
rnisgrinde	1166	561	xx	44309	43649	81506	8x807	xx	48309	43749	78408	0x806	00080											
ocken	1141	418	xx	49009	08749	93204	0x101	xx	46089	08749	91804	0x605	00040	00	00790	43706	88807	00700	50	05712	10703	87206	08300	00020
asserkuppe	923	423						04	05590	06623	11308	80806	00120	04	02790	06624	07907	90809	07	05690	14427	-	-	-
elsberg	915	446	xx	46009	41849	12206	0x703	50	09224	37925	10007	08705	00070	xx	46009	41849	06605	0x913	00	04790	12644	07407	06205	00050
hler Asten	840	417	10	01753	08503	21306	80704	04	05790	08602	19007	80804	00400	50	05633	41025	15406	00711	04	44109	06549	16059	0x206	97051
ldberg/Ts.	801	424	40	05693	32623	25610	88702	50	05412	30803	23708	98801	00110	00	05590	32724	20408	92600						
lmit	673	387	24	05743	02424	37340	80905												54	02852	22725	35409	81308	00080

Berichtigungen

Freitag den *6. Oktober* 194[illegible]

Ausland

Gestern 14 Uhr

Bodenstationen: Küstenorte ○		Höhe m	JJJ	C_LC_M	wwVhN$_h$	DDFWN	PPPTT	UC$_H$app
Vardö	○	12	004					
Ingöy	○	4	005	5x	10835	27805	95005	8x303
Tromsö	○	102	008	5x	85678	30578	00503	8x311
Bodo	○	17	010	80	27835	61785	10404	60317
Nordöyen	○	37	014	34	10854	28685	19606	60313
Krakenes	○	41	021	52	61645	32568	23908	0x408
Utsira	○	56	028	62	03954	20328	26911	8X304
Lister	○	9	030	40	01963	28303	26612	73361
Ferder	○	9	036	07	01890	22425	22012	66803
Aarhus	○	47	180	20	05744	32224	36514	60501
Kopenhagen	○	1	181	10	08042	20042	25812	80603
Skagen	○	3	182					
Biarritz		29	202					
Lyon		198	210					
Paris-Le Brg		46	215					
Brest		75	220					
Le Havre	○	119	230					
Marseille		12	231					
Nanzig		236	237					
Châteauroux		153	252					
La Coubre	○	6	269					
Helder	○	6	291	00	05190	10400	23912	70001
Vlissingen	○	[illegible]	292					
De Bilt		12	293	01	05590	06324	22714	63901
Genua	○	2	305	62	64751	00068	18810	90600
Venedig	○	10	312	60	61418	39668	12313	90811
Zara	○	12	315					
Rom	○	3	322					
Brindisi	○	16	331					
Cagliari	○	35	338					
Syrakus	○	15	665					
Madrid		667	353	60	02755	10325	11112	50812
Almeria	○	65	355	90	02857	10327	18721	70811
Mahon		40	357	82	50754	04438	113 17	6x904
Barcelona	○	42	358	20	02965	04315	11514	60805
La Coruña	○	57	362	90	10645	06267	21414	73805
Lissabon		227	384					
Funchal	○	110	395					
Pt. Delgada	○	22	396					
Horta	○	65	398					
Teneriffa	○	37	400	70	01853	08243	16235	60902
V. Cisneros		6	404	05	018x0	32x13	11725	60804
Pins		137	569					
Kauen		83	466					
Riga		2	470					
Dorpat		81	476					
Helsinki		15	481					
Vaasa		9	483					
Kuopio		239	484					
Rovaniemi		80	607					
Budapest		130	541					
Bukarest		92	575					
Klausenburg		374	590					
Belgrad		138	701					
Sofia		538	720					
Athen		239	730					
Canea (Kreta)		63	737					
Tunis		10	080					
Orel		191	841					
Dno		71	858					
Minsk		211	881					
Smolensk		234	869					
Kiew		186	057					
Dnjepropetrowsk		62	968					
Odessa		50	975					
Mariupol		40	981					
Sewastopol		8	988					
Bergstationen:		**Höhe m**	**JJJ**					
Mussalla		2926	726					
Lomnitzer Spitze		2640	685					
Fanaraken		2072	024					
Mt. Ventoux		1900	248					
Puy de Dôme		1467	246					
Izana		2367	401	13	01891	22603	xxx49	31401

Gestern 19 Uhr

Station	C_LC_M	wwVhN$_h$	DDFWN	PPPTT	UC$_H$app	RR / $R_2R_2T_xT_xE$
Ingöy	8x	02955	28525	97004	7x102	00390
Bodo	9x	27857	61787	14703	7x310	04041
Nordöyen	34	10756	28687	32307	60209	-
Krakenes	52	03754	02568	26209	8x309	09371
Utsira	52	03354	20328	16811	8x303	-
Lister	xx	029x9	28616	26511	8x301	00390
Ferder	07	01890	26303	21913	60404	00380
Aarhus	04	05590	26223	26511	70201	00150
Kopenhagen	00	05490	26210	xxxxx	80404	00040
Skagen	05	01890	26562	23511	70801	01580
Madrid	9x	03758	30328	11340	7x803	97130
Almeria	90	02856	06185	08518	80401	15188
Barcelona	48	60664	00028	10714	7x401	97360
La Coruña	97	06645	04128	29113	6x806	03360
Teneriffa	80	02845	08246	14723	00100	00280
V. Cisneros	50	05853	04413	09624	70203	00380
Budapest	00	04890	00623	21640	83303	-
Belgrad	57	03563	06328	24314	77701	-
Athen	00	04890	20423	23618	75308	-
Canea (Kreta)	57	04862	30119	24121	80304	-
Fanaraken	00	46109	86949	91953	00306	91539
Izana	10	058x0	22701	xxx18	44803	00210

Heute 2 Uhr

Station	C_LC_M	wwVhN$_h$	DDFWN	PPPTT	UC$_H$app
Bodo	8x	02856	61686	17603	6x306
Krakenes	14	02863	04324	28009	66801
Lister	xx	029x9	28529	27510	9x013
Aarhus	50	05655	24325	28306	80305
Kopenhagen	05	47190	24205	36206	00300
Skagen	05	01890	28316	24311	77430
Helder	04	05690	06301	26610	70405
De Bilt	04	01790	04904	24608	90302
Genua	57	03860	02528	14311	8x305
Venedig	57	22755	28468	17512	9x305
Almeria	90	25953	00083	10314	80401
La Coruña	06	66458	32368	23710	06805
Budapest	00	05690	00025	24106	96601

Heute 8 Uhr

Station	C_LC_M	wwVhN$_h$	DDFWN	PPPTT	UC$_H$app	RR / $R_RT_nT_nE$
Ingöy	3x	25855	02645	00605	8x307	01480
Bodo	86	10855	26487	16603	76705	-
Nordöyen	62	10743	26468	21005	7x809	02311
Krakenes	57	03763	16428	24409	8x710	00371
Utsira	62	22644	28268	25410	9x311	01361
Lister	5x	03948	28528	27211	8x202	00391
Ferder	01	02990	00015	26018	80301	00291
Aarhus	50	05654	24327	28508	97400	00160
Kopenhagen	51	05553	22148	26507	0x001	00051
La Coubre	04	05690	02413	14305	90803	00260
Helder	04	05690	06303	26908	91402	90470
De Bilt	00	05790	04322	25905	98302	-
Genua	62	64755	00068	13311	0x513	11093
Venedig	57	03855	02328	18714	8x306	14487
Madrid	53	02764	00016	13507	70300	-
Almeria	70	25953	00083	10314	80401	-
Mahon	84	01753	28823	99712	70902	-
Barcelona	64	10659	26388	07710	7x708	00351
La Coruña	6x	77458	32368	23709	8x705	-
Teneriffa	20	03846	08426	15522	70401	00370
V. Cisneros	54	04643	02214	11719	00404	00360
Belgrad	57	32774	00067	23413	83805	02131
Athen	00	02890	00005	24621	56406	-
Canea (Kreta)	00	02890	00026	24720	87440	-
Izana	00	68Tx0	22070	xxx10	51501	00100

yy Datum G_1G_1 = Uhrzeit (DGZ)

Höhenwinde (dd vv)

dd = Windrichtung (N = 36) vv = Windgeschwindigkeit in km/Std.

Piloten Vortag

Ort	[illegible]	Helgoland	Leeuwarden	Vest	Emden	Berlin	Berlin	Hamburg	Swinemünde	Bergen	Wiener Neustadt	Freiburg	Gloricin	Leeuwarden	Pilsen
yyG.G.	[illegible]	[illegible]	05 47	05 46	05 46	05 48	06 05	06 06	06 05	06 05	06 06	06 05	06 05	06 06	06 06
[illegible] km						24.5 13 30									
[illegible]						19.5 13 30									
[illegible]					15.0 07 60	17.5 22 06									14 10
[illegible]		13.[illegible] 06 130	13.5 26 150		13.5 07 60	08 40	12.5 07 40				12.5 34 100	15 30			16 20
[illegible]	[illegible]	11.8 07 70	11.5 05 90	33 30	11.5 18 100	11.5 18 05	06 50	07 70	11.3 09 50	35 150	26 80	45 50	10.6 27 80	07 80	12 40
9.0	[illegible]	28 40	11 50	28 50	9.8 35 50	35 40	04 20	08 70	04 50	34 130	24 50	47 60	25 70	08 80	13 40
7.0	[illegible]	23 20	12 40	30 30	17 40	7.4 33 40	29 10	07 40	02 30	33 100	29 30	13 56	22 60	08 50	12 40
5.0		12 20	40 40	31 30	14 30	14 40	03 10	05 30	33 70	33 70	28 20	13 50	11 60	09 40	40 40
[illegible]	[illegible]	[illegible]	[illegible]	32 40	42 30	44 40	05 40	07 20	34 30	32 50	20 40	42 30	15 40	09 30	17 40
3.0	[illegible]	[illegible]	[illegible]	36 20	08 30	10 40	05 20	06 20	33 20	33 50	19 30	15 20	14 40	09 30	14 20
2.[illegible]	[illegible]	07 30	07 30	32 30	08 30	08 20	08 30	06 20	34 30	3.3 30 30	18 30	13 20	14 40	08 30	12 40
[illegible]		06 30	07 40	22 40	0x 30	08 30	08 30	-	34 20	24 30	17 40	11 10	09 40	08 40	11 30
[illegible]	[illegible] 40	07 30	06 40	35 20	02 30	05 20	06 30	07 20	36 30	31 40	19 30	08 20	07 40	08 40	04 30
[illegible]	[illegible] 20	07 20	15 30	34 20	19 30	05 20	06 20	0.9 03 40	07 40	20 40	0.4 03 10	0.0 06 40	06 30	08 30	06 30

Piloten heute

Ort	Hamburg	Essen	Athen	Wien	Klagenfurt	Guernsey	Budapest	Bergen	Friedrichshafen	Ber-[illegible]
yyG.G.	05 45	05 46	05 46	05 47	05 47	05 43	05 46	05 48	05 47	05 47
7.0 km	9.2 21 40		2.9 30 70	23 30	9.0 28 60		7.6 26 70	9.0 35 130	9.0 18 80	33 30
5.3 ..	11 20	11 70	39 50	19 40	16 40	04 70	27 20	34 70	19 50	33 40
4.0 ..	12 20	11 70	30 40	17 30	17 40	14 60	27 20	33 50	17 50	31 30
3.0 ..	08 20	11 50	29 40	19 30	16 40	04 50	25 10	32 70	12 50	31 30
2.0 ..	08 30	09 50	29 30	18 20	17 30	05 50	21 40	30 40	11 50	32 30
0.8 ..	07 30	06 40	33 10	16 20	36 05	06 30	38 40	27 10	08 30	34 40

Ort	Vadsö	Gerdauen	Blaavandshuk	Emden	Debrecen	Drontheim	Venedig	Mailand	Posen	[illegible]
yyG.G.	06 04	06 05	06 05	06 07	06 05	06 05	06 05	06 05	06 07	06 05
7.0 km	8.5 33 20	33 30	8.4 05 30	9.3 08 90	9.5 29 50	34 160	9.0 24 140		6.5 36 30	9.0 02 50
5.3 ..	34 20	34 40	36 20	08 40	29 30	33 130	18 40	16 40	35 30	36 40
4.0 ..	33 40	31 30	33 20	08 40	28 30	32 130	18 30	14 30	34 20	33 30
3.0 ..	33 40	29 30	32 20	08 30	3.3 08 20	32 100	18 30	13 30	34 40	33 20
2.0 ..	34 30	30 50	34 20	08 40	3.3 34 05	34 50	11 30	12 20	2.3 36 40	31 20
0.8 ..	32 50	29 30	32 20	38 30	07 30	35 40	10 40	05 20	06 05	31 40

Wolkenmessungen

C = Wolkenart
vv = km/std.
dd = Zugr. 36 = N

Ort	
yyG.G.	
C u. Höhe	
dd vv	
Ort	
yyG.G.	
C u. Höhe	
dd vv	
Ort	
yyG.G.	
C u. Höhe	
dd vv	

Täglicher Wetterbericht

des Deutschen Reichswetterdienstes
Herausgegeben von der Deutschen Seewarte
Verlagsort Hamburg

hrgang: 69 Nr. 281 — Sonnabend, den 7. Oktober 1944.

ite 1

Erläuterung: Die Beobachtungen sind sämtlich in der Form der 1935 in Warschau beschlossenen Einheitsschlüssel wiedergegeben. Kurze Erläuterungen zu den einzelnen Ziffern werden zu Beginn jedes Vierteljahres beigegeben. Ausführlich finden sie sich in „Anweisung zur Verzifferung von Wettermeldungen", herausgegeben vom Reichsluftfahrtministerium. Alle Zeitangaben in DGZ.

Deutschland

nstationen: tsorte o	Höhe m	JJJ	Gestern 14 Uhr CC	wwVhN	DDFWN	PPPTT	UCapp	Gestern 19 Uhr CC	wwVhN	DDFWN	PPPTT	UCapp	RR TxTx/SVso E
mburg-Fu.	18	403	10	05753	04445	27715	68809	00	04590	02225	25910	82706	00160
nsburg/Fgh.	41	400	10	42857	26346	27514	66908	50	02853	26225	25909	86604	00140
j	28	460	10	17554	32425	-	-	47	05652	00025	25810	86804	00130
rnemünde o	1	406	50	05733	30426	-	-						
ona o	1	464	50	03845	28428	-	·						
sterland	16	461	10	02853	30220	28413	76704	7x	02757	30227	26912	8x704	00130
goland o	50	465	10	02752	26325	28914	74xxx	00	028xx	04326	26811	72704	00280
kum o	6	401	00	05790	04525	27912	82711	00	05790	06424	26512	82805	00170
mer	4	442	10	05644	02446	26614	61809	00	05590	04224	24811	82706	00150
dhorn	22	402											
mden	178	187	00	01890	08302	24713	61608	50	01753	06214	22410	71705	00130
nnover	51	421	10	02732	06426	26611	83908	00	05790	04324	23809	96709	00130
gdeburg	45	408	10	02772	06304	26615	52805	00	01690	30304	24410	82507	00160
ser	123	437	10	05651	04604	21914	60705	00	05590	04600	18710	80703	00190
ln	48	436	10	01771	08302	20814	61810	00	00790	02400	18412	70805	00180
chen	202	407											
er	265	049	10	01762	04424	17514	65905	04	05790	02522	13713	81805	00150
sse	289	351						04	01790	06301	20811	90605	00440
nkfurt/M.	111	412	10	02873	08124	19017	52709	00	05790	32423	19314	71701	00200
rbrücken	189	441	10	04843	08404	20311	08806	00	05790	04273	11414	72810	00xx0
nberg	315	426	00	05790	18305	20214	60902	07	05790	06324	17214	61905	-
enbad	538	516											
adburg	151	219	07	05790	06528	15013	77xxx	05	05790	22524	10714	70712	00150
lingen	427	443	5x	05657	08427	15913	7x708	04	05790	10228	12712	82607	00150
edrichshf.	400	444	5x	05658	02328	xx412	7x714						
nchen	528	414	5x	05647	06327	16115	7x709	07	03790	08322	13413	87805	-
sbruck	573	507	51	05784	04227	15714	70710	57	03884	18428	12419	4x704	00200
nemünde o	3	455	xx	17190	1614x	27512	0x706	07	01790	00024	26110	90803	00270
dm	1	404	05	11290	02247	27712	97904	50	04495	02446	26607	07803	00120
cw	70	450	10	05761	32325	26612	4690.	00	04790	00024	25408	86003	00150
tin	48	440	00	02890	06224	27413	62706	00	01890	04223	25042	71806	00140
nkewitz	131	449	04	01790	04502	25815	61703	00	01790	04402	22511	78705	00170
urt	320	646	10	05645	39545	23813	70704	00	05690	04302	21510	81606	00140
sden	230	410	10	04761	06402	24615	64504	00	05790	08402	22611	61503	00160
uer	449	458	00	01890	06503			04	05690	04103	-	-	-
g	363	669	10	05763	08503	23815	50702	07	05790	08404	21613	71804	-
oweis	408	670	x0	02763	10325	20615	66903	04	01790	14323	19512	70704	-
nütz	263	676	10	01863	12223	25617	59802	00	05590	06903	25012	85603	-
sse	302	865											
zburg	434	508	00	05790	28426	16517	66805	04	05470	26125	14413	96806	00190
en	157	501	57	02782	12427	24116	6x901	03	02790	12226	23713	80202	-
u	334	505	57	05754	00028	24714	7x004	5x	52658	00028	27711	80301	-
genfurt	449	502	57	05554	00028	24312	8x904	5x	05548	00058	23811	8x001	-
gsnwalde o	7	429						5x	03668	28218	24711	8x801	00160
nzig	15	405	51	03854	28328	25313	6x704	5x	02865	00026	24311	8x901	00140
nigsberg	20	422	20	02827	26427	23913	70201	50	05745	22325	23709	00701	00130
mel o	3	447	82	03854	30328	24011	6x201	50	01753	30223	22709	60803	00270
orn	47	551	50	02753	26245	26911	75704	00	05690	20223	2x308	88000	00130
sen	99	552	00	02890	32245	26944	78704	00	05690	32123	25711	88903	00160
ttberg/Schl	148	420	10	02751	12224	27116	56100						
eslau	117	411	50	02754	06225	26414	61902	00	02790	14125	25010	85505	00150
ewitz	255	454	5x	05548	08128	26413	7x301	50	05490	19111	25308	84501	00130
Bischau	107	556						00	05090	28223	-	-	-
alystok	136	565											
zmannstadt	176	557	10	02862	30304	26414	64710	00	04690	28123	25709	88602	00140
blin	203	559											
ekau	216	561	8x	05758	06228	26613	8x703	00	05490	06210	26010	90702	00130
mberg	330	571											

nstationen: tsorte o	Heute 2 Uhr CC	wwVhN	DDFWN	PPPTT	UCapp	Heute 8 Uhr CC	wwVhN	DDFWN	PPPTT	UCapp	RR TxTx/SVso E
mburg-Fu.	00	45290	04241	22602	01810	xx	48109	45149	19902	0x703	00010
nsburg/Fgh.						5x	05638	00048	19607	0x704	00030
j	00	45090	26443	22807	05709	04	04590	26148	20303	97702	00020
rnemünde o	00	45090	16440	22706	90702	00	45190	16144	19704	92709	00010
ona o	50	02754	22226	21709	98809	50	05534	22325	18910	91806	00150
sterland	50	02755	30425	22612	80812	52	05746	30228	20011	9x703	00070
goland o						60	02253	24375	20511	8x403	00280
kum o						50	05754	26405	20910	92604	00270
mer	00	17390	06400	20907	90710	00	17290	04204	19009	03303	00090
dhorn	00	00890	04500	19807	00811	04	01790	04900	17302	90803	00050
mden						04	05590	06103	17505	90901	00040
nnover	00	05690	04200	20705	90711	00	05690	06204	18503	05904	00030
gdeburg	00	05690	02200	20405	90813	00	08490	32206	18905	96401	00050
ser						00	05490	08306	16707	07205	00070
ln	00	05690	00001	14409	91809	52	05464	00028	15306	91411	00030
chen											
er											
sse	00	05590	08200	17608	90814	50	05421	02408	16708	91300	00080
nkfurt/M.	00	05790	02425	13111	88704	5x	05668	04228	16809	91210	00080
rbrücken											
nberg						07	03790	08128	16707	07111	00060
enbad											
adburg	x0	56640	04124	11010	80307	50	45160	02104	16606	01310	00050
lingen						07	45390	00027	16705	00713	00030
edrichshf.	5x	05667	00027	11708	9x810						
nchen	07	03890	10428	11911	8x703	07	02996	20126	15410	97311	00080
sbruck	51	02913	49827	10121	4x703	55	02970	10425	14019	40212	00190
nemünde o	00	44290	18240	23105	00807	xx	48009	16149	20005	0x806	00111
dm	00	45290	00040	24001	90806	xx	46109	00049	20702	0x611	00501
cw	00	45100	00040	22302	00805	00	41590	00044	19101	01707	00510
tin	00	05690	06200	21507	90811	00	05590	08106	19307	48504	00060
nkewitz	00	05690	06400	18108	00414	00	08370	02200	17104	00205	00050
urt	xx	48209	04x49	17707	0x843	xx	45009	10129	17607	0x402	00060
sden	00	05690	10400	19009	90704	54	05664	10305	17111	85402	00080
uer	00	08390	02200	17505	00711	xx	48109	00049	-	-	-
g	00	05690	26400	19309	00841	05	08490	08325	17608	02403	10000
oweis	00	05790	08300	17710	80715	5x	05657	18127	16010	9x404	00070
nütz	00	05599	10100	23907	00707	5x	05545	12121	21008	0x903	00040
sse											
zburg	51	03884	24128	11511	0x703	07	05690	00027	19809	0x408	00700
en	07	05790	12515	21312	96706	00	05690	12516	19712	86709	00100
u	5x	53628	00028	23111	9x803	5x	57348	00058	21011	0x804	92101
genfurt	5x	05448	00028	22410	0x804	5x	0843x	00048	21511	0x204	37101
gsnwalde o						5x	08368	24328	19308	9x300	00230
nzig						5x	51658	18128	18609	9x702	97080
nigsberg	5x	51658	22428	20011	8x709	5x	51644	22458	17111	8x703	97080
mel o	5x	03748	2852x	18412	5x811	5x	03732	28528	15112	8x706	00470
orn						xx	48009	00049	20703	0x606	97078
sen	01	47290	04208	22907	07709	04	05690	08103	19707	92705	00040
ttberg/Schl	00	00790	08100	21508	90913	00	01790	10204	18407	95606	00060
eslau	00	05490	12170	21707	00913	8x	44209	06349	19307	0x704	00050
ewitz	00	47190	04490	00004	xxx05	50	08451	12142	21106	01500	00040
Bischau											
alystok											
zmannstadt	00	43290	08100	24605	00709	04	05590	00043	21106	92606	00021
blin											
ekau	xx	46009	00049	23806	0x711	xx	46109	06244	21905	0x703	92041
mberg											

rgstationen:	Höhe m	JJJ	Gestern 14 Uhr CC	wwVhN	DDFWN	PPPTT	UCapp	Gestern 19 Uhr CC	wwVhN	DDFWN	PPPTT	UCapp	RRTTE
nnblick	3106	503	xx	57109	20649	99452	9x300	xx	48009	53749	98952	0x702	93529
gspitze	2962	416	57	05647	06327	16115	7x709	57	491x4	12548	99150	0x802	00009
rbitzkogel	2397	506	xx	46109	12649	67504	0x701	xx	x6609	12749	66904	0x300	-
hneekoppe	1602	428	00	04890	18202	34708	78301	00	01790	14602	43506	68802	00094
uerkogel	1577	862	14	01941	16413	43412	61302						
ldberg Sch.	1493	427	14	02952	08826	46907	88709	xx	48109	08929	44205	0x802	00090
hohe	1446	511	xx	46009	22459	65807	9x207	xx	67009	22449	65506	9x203	-
nzer	1214	519	xx	46109	08649	81604	0x001	xx	47190	08649	00907	0x706	
hleiberg	1213	419	50	05722	45743	83607	88304	50	05733	45804	84606	98801	00071
winde	1156	561	xx	44309	43649	81506	84807	xx	48309	43749	78408	0x806	00080
ocken	1141	418	xx	49009	08749	93204	0x101	xx	46069	08749	91804	0x605	00040
sserkuppe	923	423						04	05590	06623	11308	80806	00120
elsberg	915	445	xx	46009	41849	12206	0x703	50	09224	37925	10907	08705	00070
hler Asten	840	417	10	01753	08503	21306	80704	04	05790	08602	19007	80804	00100
ldberg/Ts.	801	424	00	05653	32623	25610	88702	50	05412	30803	23708	98801	00110
mil	673	397	24	05743	02424	31310	80905						

rgstationen:	Heute 2 Uhr CC	wwVhN	DDFWN	PPPTT	UCapp	Heute 8 Uhr CC	wwVhN	DDFWN	PPPTT	UCapp	RRTTE
nnblick	xx	46109	53749	97851	0x705						
gspitze	57	02943	12526	08801	90301	57	02943	12226	10751	76204	00519
rbitzkogel	xx	46009	45849	65105	0x705	xx	46009	16549	63304	0x404	-
hneekoppe	xx	48109	49809	40304	0x911	xx	46009	51769	38705	0x304	96046
uerkogel											
ldberg Sch.						04	02990	18104	49006	63207	00040
hohe	xx	67009	20369	64704	9x703	00	00790	24400	62620	91701	-
nzer						57	02754	16527	77014	5x504	00050
hleiberg	xx	46009	45749	78604	0x807	xx	42790	18646	78105	02405	97091
winde											
ocken	00	00790	43708	88807	00700	50	05712	12703	87206	08300	00020
sserkuppe	04	02790	06674	07907	90809	07	05690	14407	-	-	-
elsberg	xx	46009	41849	06605	0x113	00	04790	12640	07107	06205	00050
hler Asten	50	05633	41023	15406	00711	04	49109	06549	16009	0x206	97051
ldberg/Ts.	04	05590	32224	20408	92600						
mil						54	01852	22725	35409	81368	00080

Berichtigungen

weiteres nach der von der Z... gezeichnet (Erlaß RLM. ...

Wetterlage von gestern: *Freitag, 6. Okt. 1944.*

14 Uhr

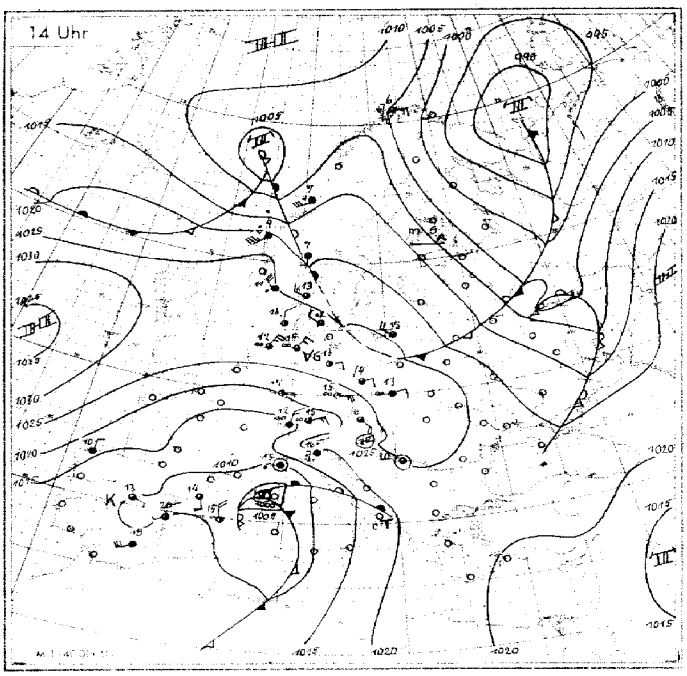

19 Uhr

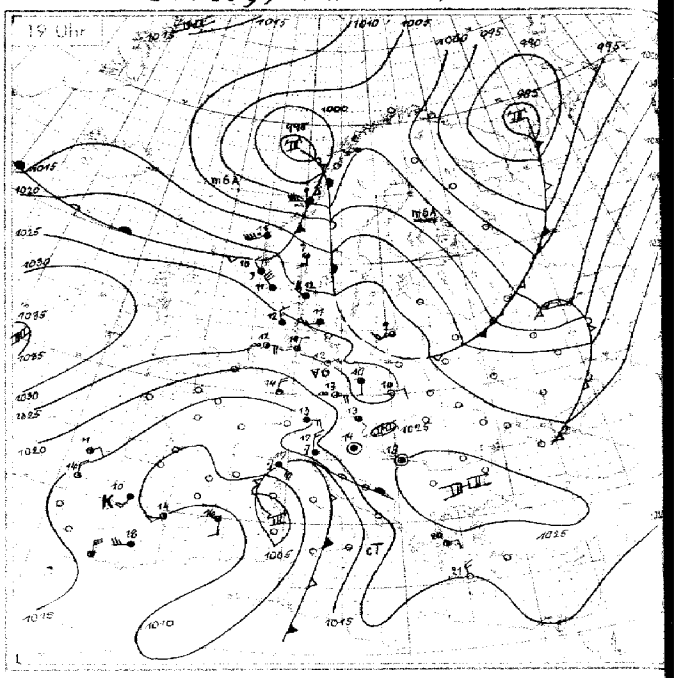

Wetterlage von heute nacht: *Sonnabend, 7. Oktober 1944*

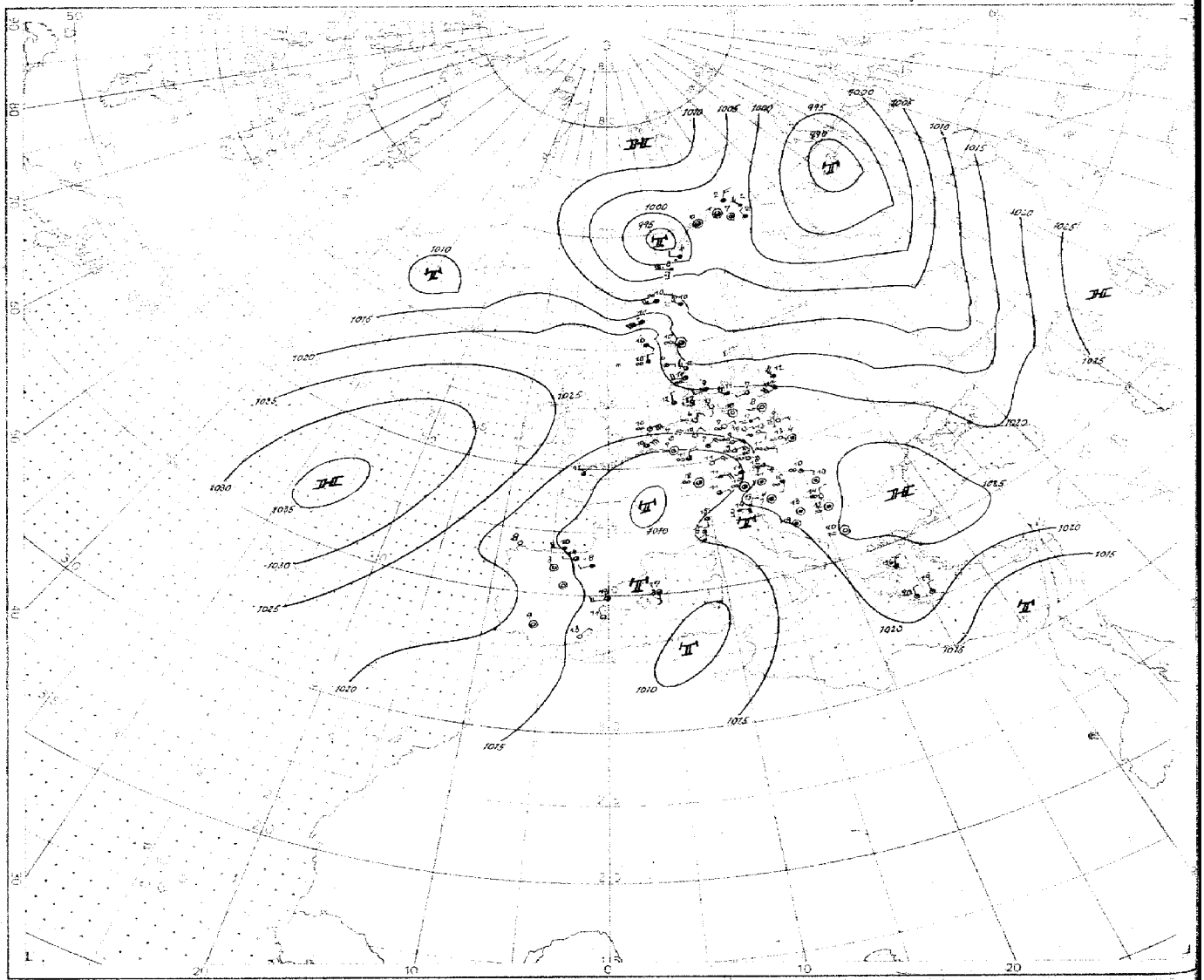

2 Uhr M.1 : 40 000 000 (60. Breitengrad)

Nr. 281

Höhen-Aufstiege

Sonnabend den 7. Oktober 1944

1. Teil

Seite 5

Schlüssel: Kenngruppe: IIIGG $H_eH_eE_aT_tT_t$ / $Q_1Q_2Q_3Q_4E_a$ $s_1s_2s_3$GG / QLLLL yy9GG } $H_{a_1}H_{a_2}H_{a_3}H_{r_1}H_{r_2}$ $H_{r_2}H_{r_3}H_{r_4}H_{r_5}z_k$

Hauptisobarenflächen $H_aH_aT_aT_aU_a$ $H_aH_aT_aT_aU_a$ $H_aH_aT_aT_aU_a$ …… $H_aH_aT_aT_aU_a$ $H_aH_aT_aT_aU_a$ $H_aH_aT_aT_aU_a$ $H_kH_kT_kT_kU_k$

Markante Punkte $P_1P_1TTU_1$ $P_2P_2TTU_2$ ……

Pseudopot. Temperatur $9Q_1Q_2Q_3Q_4$ $Q_5Q_6Q_7Q_8Q_9$ $Q_1Q_2Q_3Q_4Q_5$ IIIPiPi

Ort	Tromsö 008 102 m	Bodö 010	Bergen 022 65 m	Kjeller 041	Kristiansand 032 30 m	Hanstholm 183 27 m	Reval 475 5 m	Krasnowardeisk 845 80 m	bei Rosit 302	bei Elbing 173	Germ. 349	Nest 266	Swinemünde 466	Hamburg 403 12 m	Helgoland 486 42 m	Emden 154 1 m	Leeuwarden 080	Helder 241	Calais M 208 6 m	Calais H 208 25 m	Le Havre 290 119 m	Cherbourg 205 112 m	Brest Chateau. 220 30 m	St. Nazaire	Cl. Crove 380	Paris 215 40 m	Brüssel 276 56 m	Essen 417	Münster 067 52 m	Frankfurt 412 111 m	Erfurt 546 320 m	Berlin 440 57 m	Berlin 440	Lindenberg 425 122 m
yyG_2G_1	06 47	06 47	06 47	06 47		06 47			06 47	06 47	06 47	06 46	06 46			06 46	06 47	06 46							06 46			06 46			06 47	06 47	06 47	06 47
41	-	-	-	-		-			-	-	-	-	-			-	-	-										-			-	-	-	-
96	-	-	-	-		-54			-	-	-	-	-59			-60	-	-							-			-			-	-53	-	-
225	-53	-49	-53	-58		-56			-	-	-57	-	-60			-59	-	-							-56			-58			-57	-57	-57	-
300	-47	-49	-46	-41		-38			-	-43	-44	-44	-42			-47	-	-37							-51			-45			-42	-42	-42	-
400	-33	-34	-22	-27		-20			-	-37	-25	-26	-25			-32	-33	-24							-38			-28			-26	[illegible]	[illegible]	-
500	33-25	50-22	45-11	49-13		40-11			-16	-14	50-13	46-14	47-13			-49	49-10	-12							-25			50-13			[illegible]	[illegible]	[illegible]	-
600	23-21	32-13	-9	33-7		[illegible]			-7	-4	43-6	44-5	-2			-9	42-2	-3							30-15			32-6			[illegible]	[illegible]	[illegible]	[illegible]
700	13-16	33-10	43+0	33-4		32+5			-2	-1	39+0	37+4	+4			35-2	39+5	+3							34-8			32+2			[illegible]	[illegible]	[illegible]	[illegible]
800	14-10	16-8	38+2	39+6		30+8			+5	+3	33+3	35+6	+9			27-0	30+2	+7							28-1			40+9			47+8	[illegible]	[illegible]	36+7
900	14-3	13-4	29+3	31+8		32+6			+7	+5	27+6	31+8	+11			+4	24+9	+10							28+8			36+4			[illegible]	[illegible]	[illegible]	[illegible]
950	44	42	36	25		21			-	-	27	24	-			-	30	-							31			34			[illegible]	[illegible]	[illegible]	[illegible]
Boden	19-0	10-1	27+9	27+5		28+9			-	-	25+9	28+9	+9			25+9	28+9	19+8							30+7			29+7			27+10	[illegible]	[illegible]	[illegible]
41	-	-	-	-		(2489)			-	-	-	-	-			(2431)	-	-							-			-			-	(2435)	-	-
96	-	-	(1630)	-		1645			-	-	-	-	1630			1644	-	-							(1599)			-			-	1657	[illegible]	-
225	1052	1063	1114	1106		1123			-	-	1105	-	1114			1094	-	(1136)							1069			1101			1110	[illegible]	[illegible]	-
300	870	879	927	922		936			-	923	924	924	934			909	-	936							885			922			926	924	[illegible]	-
400	678	687	727	723		734			-	726	724	728	734			716	734	736							705			725			729	733	[illegible]	-
500	522	530	562	560		569			557	564	564	566	571			557	570	573							541			564			[illegible]	[illegible]	[illegible]	-
600	394	396	424	422		429			420	426	423	427	432			423	431	439							412			426			427	[illegible]	[illegible]	[illegible]
700	278	280	302	302		307			306	306	303	307	311			303	309	312							296			305			306	[illegible]	[illegible]	[illegible]
800	178	179	198	196		201			196	201	198	201	213			199	202	205							185			198			199	[illegible]	[illegible]	[illegible]
900	88	89	106	101		106			104	107	104	106	108			106	107	109							99			102			104	108	107	109
1000	4.1	6.7	23.1	15.2		26.8			16.4	21.0	18.4	21.2	21.3			21.9	21.0	23.4							12.7			15.6			[illegible]	[illegible]	20.8	[illegible]
41/96	-	-	-	-		(541)			-	-	-	-	-			(538)	-	-							-			-			-	[illegible]	-	-
96/225	-	-	(546)	-		526			-	-	-	-	516			531	-	-							(530)			-			-	536	(532)	-
225/500	534	533	552	547		553			-	-	544	-	543			533	-	(554)							533			540			544	545	544	-
500/1000	515	523	542	544		548			540	544	543	544	550			537	549	549							532			548			545	548	547	-
Markante Punkte	-	-	-	-		-			-	-	-	-	-			-	-	-							-			-			-	-	-	-
	-	-	11611	-		-			-	-	-	-	-			-	-	-							-			-			-	-	-	-
	-	-	13612	19681		-			-	-	-	-	-			06611	-	-							-			-			-	-	-	[illegible]
	-	-	16680	92711		27511			-	-	-	-	19581			18591	34821	-							-			-			46601	-	-	[illegible]
	-	-	26951	65639		13581			-	-	-	-	16631			21611	38951	-							-			-			19601	-	-	[illegible]
	-	18521	27951	68520		15581			-	-	-	-	20671			64561	43712	-							15561			-			[illegible]	[illegible]	[illegible]	[illegible]
	-	26591	46632	75059		19611			98671	-	-	-	55652			79901	78183	23521							23562			27571			22581	[illegible]	[illegible]	[illegible]
	22571	35901	54582	85098		62012			58031	-	23571	30941	67014			83519	82052	25951							35963			23591			67029	[illegible]	[illegible]	[illegible]
	35561	62622	85507	86608		68033			[illegible]	[illegible]	55586	83356	78064			85044	88053	56651							57270			83475			82088	[illegible]	[illegible]	[illegible]
	45288	73605	93634	93117		86280			24131	41337	[illegible]	91087	82084			89029	93046	67551							73567			[illegible]			89071	[illegible]	[illegible]	[illegible]
	73641	79463	[illegible]	95069		92051			87084	[illegible]	84217	94059	85401			94011	00678	89111							75561			83699			88067	[illegible]	94460	[illegible]
	99138	[illegible]	[illegible]	[illegible]		92121			15660	01414	02428	03428	03438			85419	03428	03404							77147			[illegible]			94448	[illegible]	[illegible]	[illegible]

Hamburg: -

Münster: -

Frankfurt: -

Lindenberg: Ballonaufstieg bis 5 km; Sicht 25 km [illegible]

Breslau: -

Ort	Belgrad	Bukarest	Konstanza	Saloniki 7 m	Rom	Athen 730 100 m	Kanea 737 14 m	Rhodos 658 86 m	Konstanza 12 m	Belgrad 731	Zagreb? 752	Ma... 392	... 580	München 414 526 m	Klagenfurt 502 454 m	Wien 157 m	Krakau 564	Budapest 541 m	Minsk 887	... 570	Breslau 120 m
yyG_2G_1							07 04				06 45	06 18	06 [illegible]	06 17	06 [illegible]	06 [illegible]	06 [illegible]	06 46		06 47	
41							-							-	-	-	-52	-			
96							-				-	-	-	-	-55	-	-58	-		-	
225							-56				-49	-	-	-	-52	-	-57	-53		-59	
300							-41				-35	-	-	-	-42	-	-43	-39		-43	
400							-22				-22	-	-	-	-24	-	-27	-24		-25	
500							51-11				57-11	45-15	51-11	[illegible]	49-13	-14	43-11	54-12		45-[illegible]	
600							48-3				51-5	44-6	48-2	44-2	45-5	48-4	51-4	42-4		45-3	
700							42+8				29+4	44+2	[illegible]	46+5	30+2	[illegible]	34+2	44+2		37+3	
800							45+15				49+10	98+6	44+12	44+12	39+5	45+7	35+5	38+7		33+6	
900							43+25				51+13	46+12	49+14	45+14	36+8	39+9	32+6	37+10		26+8	
950							-				48	45	37	44	35	37	33	30		23	
Boden							18+10				95+15	98+16	34+[illegible]	44+12	36+9	35+10	33+10	33+10		27+7	
41							-				-	-	-	-	-		2158				
96							(1643)				-	-	-	-	1635	-	1632	-		-	
225							1127				1123	-	-	-	1116	-	1109	1117		[illegible]	
300							941				931		922		925		925	929		927	
400							740				739	-	714	-	729	(729)	730	730		730	
500							576				564	559	562	566	566	568	567	567		567	
600							436				425	421	422	426	428	429	429	425		429	
700							314				305	304	301	304	303	308	308	307		302	
800							205				199	194	192	196	201	201	202	202		201	
900							107				103	99	95	99	106	105	107	105		[illegible]	
1000							18.1				16.2	11.5	8.9	12.9	[illegible]	[illegible]	[illegible]	18.6		[illegible]	
41/96							-				-	-	-		-		525				
96/225							(516)				-	-	-		521		533	-		-	
225/500							551				558		-		540	-	540	544		548	
500/1000							558				542	545	552	555	550	550	549	549		557	
Markante Punkte							-					-	-	-		-	-				
							-					-	-	-	-	-	-	-			
							-				-	-	-	-	50551	-	-				
							-				-	-	-	-	22721			49711			
							14641				-	-	-	46651	15521	-		37741			
							17621							69015	16621	45701		38650		[illegible]	
							47631					50657		74345	20512	55556	21561	51655		[illegible]	
							62204				23644	75561		77124	52537	77056	[illegible]	[illegible]		[illegible]	
							66541				67559	79659	29904	69645	76757	79049	[illegible]	73056		[illegible]	
							73141				65530	82889	45101	79467	88810	86662	[illegible]	[illegible]		[illegible]	
							92916				68088	96080	[illegible]	[illegible]	[illegible]	[illegible]	[illegible]	[illegible]			
							01215				01150	00433	[illegible]	[illegible]	04128	[illegible]	[illegible]	[illegible]			

München: ca 1 – 0,7 > Ci-cs, Nebelbildg. Im W. +2 Alpen frei! > 61 im W. geschlossen Ac + Ci. Aufzug Anterg. im S. W. 6.0.

Wien: -

Paris:

Vordan

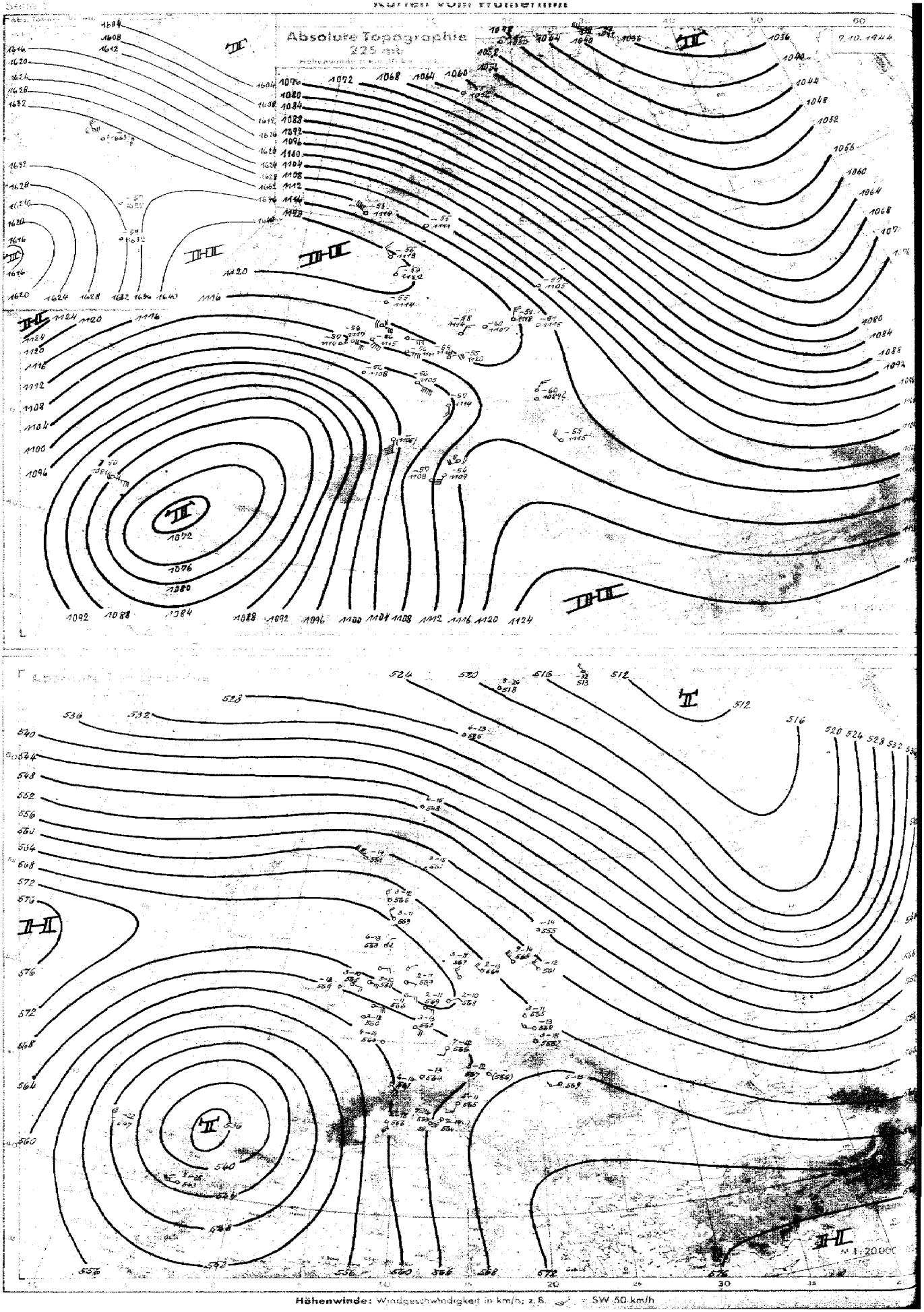

Höhenwinde: Windgeschwindigkeit in km/h; z.B. SW 50 km/h

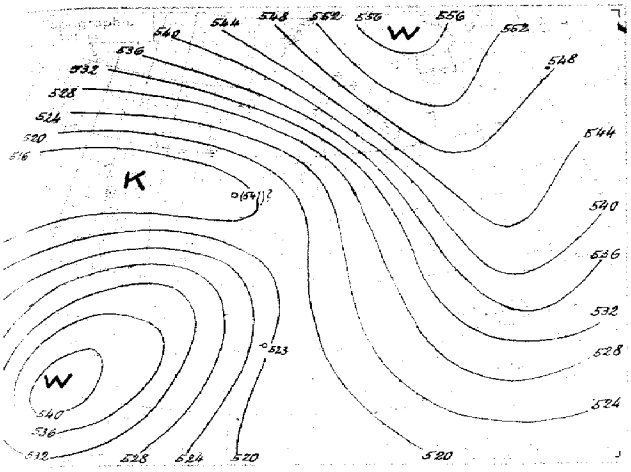

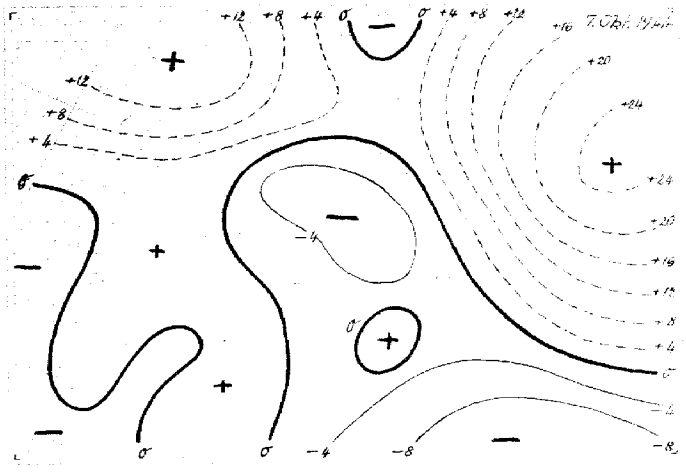

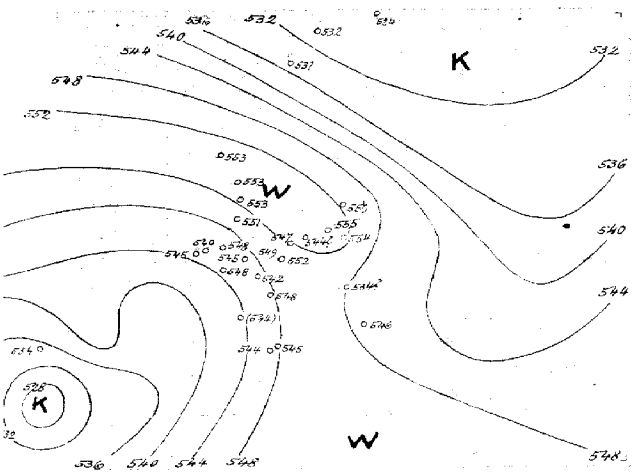

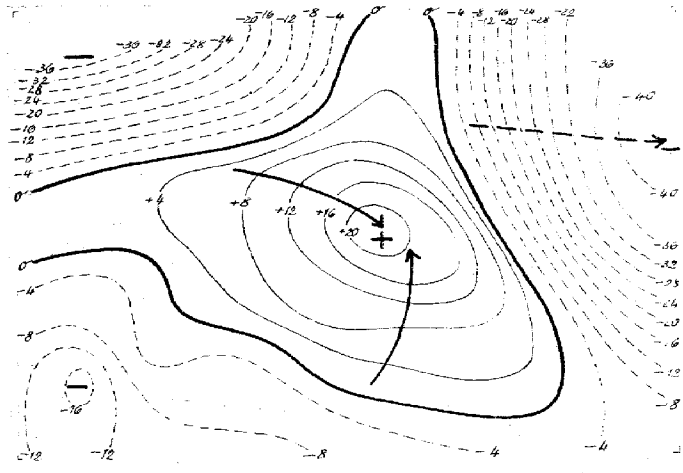

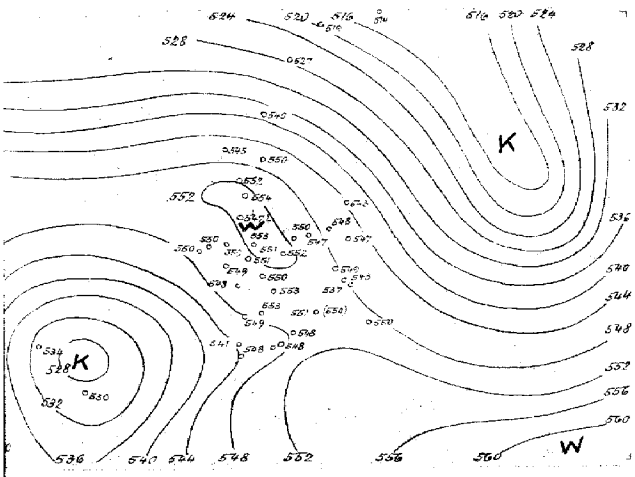

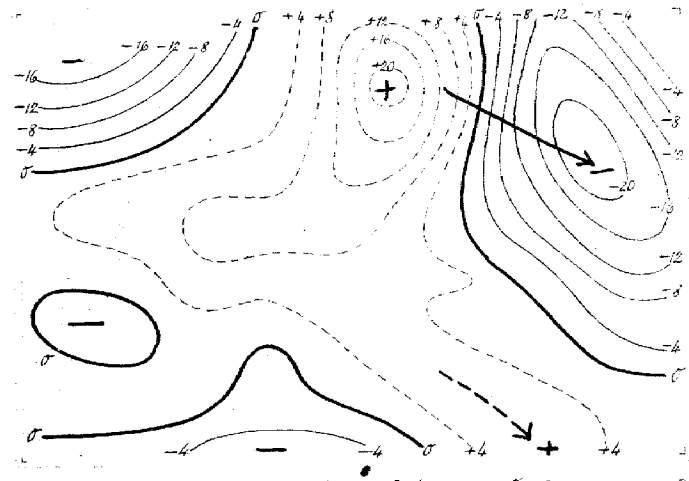

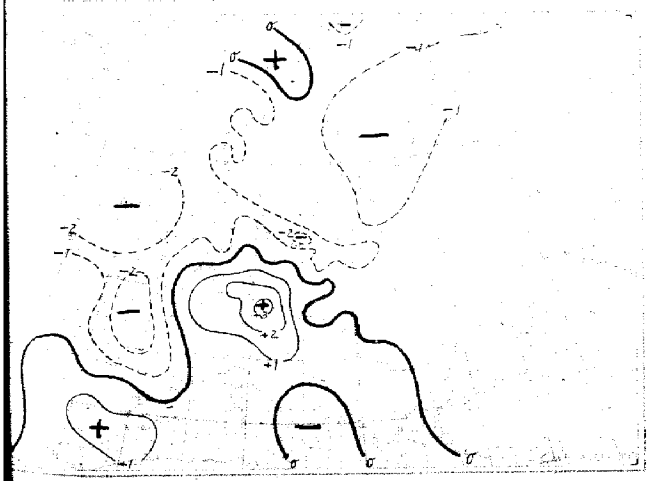

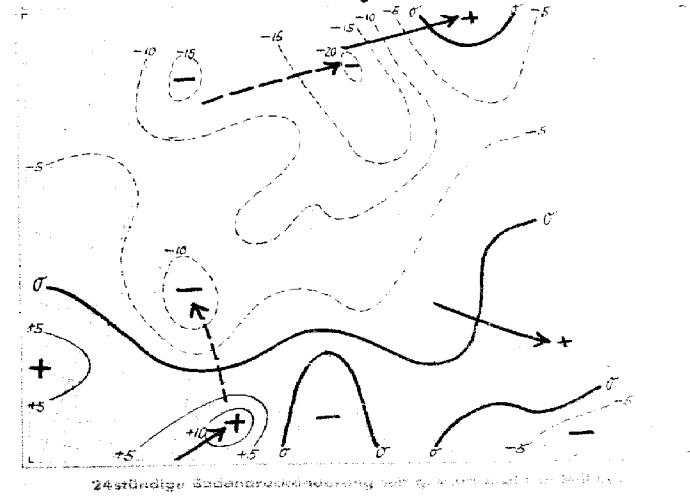

3stündige Bodendruckänderung seit heute 8 Uhr in Millibar

24stündige Bodendruckänderung seit [illegible]

Nr. 281

Höhen-Aufstiege
2. Teil

Sonnabend den *7. Oktober* 1944

Seite 8

Oberer Teil: UQQTT Relative Feuchte in 10%, darunter Pseudopot. Temperatur in °C und wahre Temp. (°C) an den Hauptisobarenflächen.
Mittlerer Teil: $H_4 H_9 H_6$ = Höhen der Hauptisobarenflächen in dyn. Dekametern. $H_f H_f H_f$ = Abstand zwischen 500 u. 1000, 225 u. 500, 96 u. 225, 41 u. 96 mb-Fläche.
Unterer Teil: $P_i P_i T T U_i$ = Druck, Temperatur und Feuchte an den markanten Punkten.

g_u = Datum, $G_i G_i$ = Uhrzeit (D. G. Z.)

Klammern zeigen an, daß der Wert durch Verlängerung der Zustandskurve ergänzt ist.

Ort	Kennziffer, Höhe	Vadsø 703 20 m	Tromsø 008 102 m	Bodø 010 15 m	Rovaniemi 837 80 m	Alakurtti 111	Kiestinki 387 105 m	Vaasa 483	Drontheim 017 50 m	Bergen 022 65 m	Kjeller 041 m	Kristiansand 032 30 m	Hanstholm 283 27 m	Blaavandshuk 184	Faßberg 161	Aasaniemi 810 72 m	Libau 471	Gerdauen 319	Gotenhafen 550 3 m	Swinemünde 485	Neuf./Bornh. 266	Hamburg 483 12 m	Helgoland 485 42 m	Emden 154 1 m	Helder 291	Leeuwarden 010	Calais M. 208 6 m	Calais H. 206 25 m	Le Havre 230 110 m	Cherbourg 205 112 m	Brest-Château 220 30 m	St. Nazaire 180
	$g_u G_i G_i$	07.04	07.05	07.05					07.07	07.05	07.05	07.05	07.05	07.05	07.06		07.04	07.05	07.04	07.05	07.04	07.06		07.05	07.04	07.06						
UQQTT	41	-	-	-					-	-	-	-	-	-	-		-	-	-	-	-	-		-	-	-						
UQQTT	96	-	-	-					-	-	-	-	-	-	-		-	-	-	-	-	-		-	-	-						
UQQTT	225	-48	-51	-55					-	-53	-55	-55	-54	-55	-56		-57	-51	-51	-58	-60	-		-56	-57	-56						
UQQTT	300	-51	-44	-47					-	-37	-40	-38	-38	-40	-41		-39	-38	-37	-41	-42	-		-41	-42	[3]-41						
UQQTT	400	-39	-35	-32					-	[5]-22	[3]-22	-21	[2]-21	-24	-26		-23	[7]-23	[9]-13	-23	[2]-25	-		-25	-24	[3]-25						
UQQTT	500	-32	[8]30-26	[6]34-23					[4]46-15	49-14	[3]-15	[3]46-12	[3]51-11	[6]49-13	59-11		-14	52-12	[4]55-14	[3]-11	[2]46-13	[2]48-11		[5]-12	-12	[3]51-10						
UQQTT	600	-24	[7]37-17	[7]26-15					-8	31-3	[3]-3	-3	-2	[8]53-2	[3]48-1		[8]45-6	[8]49-4	[6]48-4	-1	[3]43-3	[6]46-1		[3]-1	-4	[4]49+2						
UQQTT	700	-17	[9]16-14	[8]26-9					-2	+3	[4]+5	[2]36+4	[2]39+5	[7]50+4	38+6		[9]45+1	[8]47+3	[5]42+3	+6	[3]39+4	[2]40+6		[2]+5	+4	[5]47+5						
UQQTT	800	-8	[5]24-9	[4]23-4					+1	36+2	[6]+9	33+12	33+11	[7]46+9	+10		[9]36+4	[7]43+8	[2]+8	+11	[3]35+9	[2]36+11		+9	+12	[6]45+10						
UQQTT	900	-4	[8]14-2	[4]20-1					+5	32+6	[7]+11	[2]31+15	[2]31+16	[8]37+10	+9		[9]29+5	[6]35+4	+6	+10	[4]23+7	[3]29+12		+9	+12	[8]32+8						
QQ	950	-	11	21					29	31	-	27	31	31	-		27	26	-	-	26	26		-	-	27						
QQ$T_i T_i$	Boden	-3	11+1	16+3					27+9	28+10	+6	23+7	31+11	31+11	12+2		29+8	24+7	25+17	19+3	17+4	13+3		+6	+7	20+6						
$H_1 H_4 H_4$	41	-	-	-					-	-	-	-	-	-	-		-	-	-	-	-	-		-	-	-						
$H_4 H_4 H_4$	96	-	-	-					-	-	-		(1663)	-	-		-	-	-	-	-	-		-	-	-						
$H_4 H_4 H_4$	225	1037	1050	1056					-	1114	1111	1118	1122	1114	1111		1105	1115	1118	1114	1107	-		1115	1114	1137						
$H_4 H_4 H_4$	300	853	855	874					-	926	924	931	935	925	926		919	926	929	929	924	-		926	931	928						
$H_4 H_4 H_4$	400	665	673	680					(710)	725	725	729	733	724	729		718	725	727	730	726	-		730	733	729						
$H_4 H_4 H_4$	500	513	518	515					548	561	561	566	569	563	566		555	561	563	567	564	569		568	569	565						
$H_4 H_4 H_4$	600	385	386	393					410	425	423	426	429	416	426		417	423	424	428	425	429		427	430	425						
$H_4 H_4 H_4$	700	272	272	277					302	301	301	305	307	305	304		297	302	303	306	304	307		305	309	304						
$H_4 H_4 H_4$	800	175	172	175					187	195	194	197	199	198	196		191	195	196	193	197	198		197	201	196						
$H_4 H_4 H_4$	900	82	81	85					105	101	98	100	102	102	100		97	100	100	102	101	102		101	104	100						
$H_4 H_4 H_4$	1000	-0.5	-1.5	-1.1					9.1	16.6	11.4	13.4	15.1	16.2	15.5		12.1	14.6	15.6	16.6	16.5	15.6		16.3	18.5	15.3						
$H_f H_f$	41/96	-	-	-					-	-	-	-	-	-	-		-	-	-	-	-	-		-	-	-						
$H_f H_f$	96/225	-	-	-					-	-	-	-	(541)	-	-		-	-	-	-	-	-		-	-	-						
$H_f H_f$	225/500	524	532	531					-	553	550	553	553	561	545		550	554	555	547	544	-		548	545	549						
$H_f H_f$	500/1000	516	518	527					540	545	550	552	554	547	561		543	547	548	550	547	553		550	550	550						
$P_i P_i T T U_i$	Markante Punkte	-	-	-					-	16551	-	-	-	-	-		-	-	-	-	-	-		-	-	-						
		-	-	-					-	31843	-	16691	-	-	20631		-	-	-	-	-	50612		-	-	-						
		-	-	-					-	41715	-	17671	-	-	50619		-	-	-	-	-	55552		36971	-	-						
		-	-	20561					-	43097	17641	35782	11991	-	60513		-	-	-	-	-	56552		33831	-	-						
		21581	-	27531					-	48671	18671	44596	14981	-	64022		-	-	16691	-	20651	62022		55563	-	-						
		24981	-	35891					-	54574	26981	47566	26521	-	68051		-	-	26931	-	21641	63022		59523	-	-						
		43881	-	54717					42741	61524	45663	73062	38561	20611	71061		-	-	54587	20661	37731	69062		82101	-	-						
		48811	20511	72599					54614	72021	68043	83141	36762	83107	75071		-	32521	66025	42711	65013	85132		86101	-	20631						
		61577	24521	83529					68541	83021	74055	86142	63014	52109	81101		23571	83098	76071	47671	83113	89113		87081	-	75066						
		84581	35911	86529					77014	87051	85126	89152	88172	95080	87081		36781	88078	84092	71021	94060	94124		96061	27501	98079						
		96021	95529	94040					85041	93051	96136	91153	97118	97080	93101		93039	97099	91041	82121	99089	01090		98061	83140	99080						
		99017	99004	00030					01109	02100	99079	01089	02110	02110	01020		01118	01099	02108	02041	02069	02030		02060	02080	02060						

Klartexte:

Hamburg: oo - 2,8, on [illegible] > [illegible] Ci fil u. Gidm. [illegible]

Münster: ⁄

Frankfurt: Flache Wiesennebel, Bodensicht 1,5, daraus im Nu. Sc. je 4/10 Sc, > Ci 9/10 Ci, Ci fil u. dünn. Cs, bei Abstieg Zunahme der Sc-Decke.

Lindenberg: ⁄

Breslau: ⁄

Ort	Kennziffer, Höhe	Madrid 360 667 m	[illegible] 261	Paris 215 49 m	Münster 007 52 m	Frankfurt 412 111 m	Erfurt 646 320 m	Berlin 440 57 m	Berlin 440 57 m	Essen 427	Lindenberg 425 122 m	Breslau 411 120 m	Litzmannstadt 557	Pilsen 446	Debreczin 545	bei Krakau 561	Krakau 561 214 m	Wien 801 157 m	Wien 501 157 m	Klagenfurt 502 464 m	München 414 526 m	bei Friedrichshafen 695	Marseille 281 9 m	Mailand 302 119 m	Venedig 312 13 m
	$g_u G_i G_i$	07.07				07.06	07.06	07.32	07.05	07.06			07.05	07.06	07.06	07.03	07.05	07.05	07.06	07.05	07.06	07.05		07.05	07.05
UQQTT	41	-				-	-	-	-	-			-	-	-	-	-	-		-	-	-		-	-
UQQTT	96	-				-	-	-	-	-			-	-57	-	-	-	-		-	-			-	-
UQQTT	225	-					-56	-54	-55	-56			-	-57	-55	-	-60	-		-	-	-		-	-57
UQQTT	300					-	-43	-40	-39	-41			-40	-40	[6]-45	-42	-46	-39		-40	-	-41		-	-41
UQQTT	400					-	[3]-27	-23	-22	[3]-27			[2]-25	[6]-24	-25	-24	-31	[3]-25	-	[4]-24	-24	-28		-	-27
UQQTT	500	[2]50-25				[4]46-15	[3]48-13	[2]48-11	[2]49-10	[3]49-12			[3]-11	[7]51-12	[5]48-13	-13	[3]-15	[3]48-12	-	[5]50-11	48-13	[6]49-14		[2]40-15	[7]47-14
UQQTT	600	[2]38-14				[4]46-3	[6]47-3	[2]44-1	[2]45-1	[5]44-5			[2]-2	[4]51-1	[8]49-4	-8	[4]-9	[3]44-3	[3]45-3	[4]47-2	[3]50+0	[5]49-3		[8]35-9	[4]-4
UQQTT	700	[3]28-5				[5]47+3	[6]50+5	[2]37+6	[2]40+6	[4]42+4			[5]+4	[5]49+7	[2]47+0	-3	[5]-3	[5]46+6	[4]43+4	[7]42+3	[4]43+5	[7]44+3		[5]30-3	[5]+2
UQQTT	800	[4]22-1				[5]42+10	[7]51+11	[5]34+9	[3]35+11	[5]43+10			[3]+7	[7]52+12	38+11	+7	[6]+2	[8]45+8	[4]42+10	[7]41+7	[5]40+9	[7]47+9		[4]33+5	[8]40+6
UQQTT	900	[6]22+5				[7]35+10	[0]39+8	[3]33+11	[5]31+11	[6]35+11			[4]+10	[0]38+9	[7]40+12	[9]+10	[9]+5	[9]39+10	[6]37+12	[0]35+8	[4]43+18	[8]42+11		[5]35+11	+14
QQ	950					30	29	29	30	31			-	29	42	-	-	36	37	34	34	-		34	-
QQ$T_i T_i$	Boden	21+2				25+6	26+7	17+4	18+4	22+6			+3	25+7	22+7		+6	29+9	28+8	36+9	31+8	31+7		39+13	40+15
$H_4 H_4 H_4$	41	-				-	-	-	-	-			-	(2139)	-		-	-	-	-	-	-		-	-
$H_4 H_4 H_4$	96	-				-	-	-	-	-			-	1627	-	-	-	-	-	-		-		-	-
$H_4 H_4 H_4$	225	-				-	1105	1113	1120	1108			-	1114	1115	-	1089	-		-	-	(1105)		-	1108
$H_4 H_4 H_4$	300	-				-	921	932	932	923			928	929	930	923	907	930	-	929	-	920		-	923
$H_4 H_4 H_4$	400					(723)	725	733	732	725			729	729	732	725	714	731	-	729	727	722		-	725
$H_4 H_4 H_4$	500	543				560	563	569	568	560			565	566	567	562	555	567	(566)	565	564	561		556	563
$H_4 H_4 H_4$	600	410				421	424	429	428	422			426	426	430	425	419	428	427	425	424	422		420	426
$H_4 H_4 H_4$	700	294				300	302	307	306	301			304	304	311	306	301	307	306	304	303	301		302	306
$H_4 H_4 H_4$	800	190				193	194	199	198	194			197	196	206	200	196	199	198	198	205	194		197	198
$H_4 H_4 H_4$	900	97				97	98	103	105	98			102	99	106	104	102	103	102	103	98	97		102	102
$H_4 H_4 H_4$	1000	12.8				11.5	13.4	17.6	15.8	11.8			16.5	13.5	19.5	18.6	17.8	16.4	15.9	17.1	11.1	11.4		14.8	15.5
$H_f H_f$	41/96	-				-	-	-	-	-			-	(512)	-	-	-	-	-	-	-	-		-	-
$H_f H_f$	96/225	-							-	-			-	513	-	-	-	-	-	-	-	-		-	-
$H_f H_f$	225/500	-				-	542	549	552	548			-	548	546	-	534	-		-	-	(544)		-	544
$H_f H_f$	500/1000	530				548	550	551	552	549			549	553	550	543	537	551	(550)	548	553	549		541	548
$P_i P_i T T U_i$	Markante Punkte					44683	20581	-	-	-			-	-	-	-	-	-	-	-	-	-		-	19671
						47643	25531	-	-	-			-	-	-	-	-	-	-	-	-	-		-	22591
						57694	31921	18621	-	-			-	-	-	-	-	-	-	30901	-	-		-	45721
		-				61524	55575	21821	-	-			-	08631	20601	-	-	-	-	55565	-	-		-	55664
		-				62536	58555	20921	17691	18601			-	14631	22461	-	-	-	-	63004	-	24541		-	56573
		-				65015	62516	29901	22561	20621			-	18661	43711	-	-	-	-	66015	42773	58545		50483	64515
		-				66096	70096	65032	25981	39663			28731	54656	59547	-	-	30871	54593	67006	47673	65528		55662	77076
		-				85085	80112	77082	68052	77056			36822	68075	63554	-	73601	62534	85097	73037	62028	75067		63572	83027
		-				89116	85112	89115	79122	84135			89113	72076	88126	48721	75006	78105	92090	83087	63503	76068		68532	91121
		83782				93098	87070	93094	36103	87088			92083	86140	93139	43691	82037	91090	93100	86098	76096	87146		72523	96141
		78434				95107	95070	97148	93126	97186			97096	92070	97095	91101	84028	84132	86428	93080	91164	93080		92166	98131
		85532				00098	98070	01069	01050	00081			00049	97070	01070	99090	00360	00109	00109	06100	75099	04070		00130	03469

Klartexte:

München: ca. -6, [illegible] Fφd a. Alpenrand [illegible] Sc-Decke, [illegible] Sonnenlicht.

Wien: ca 7/10 n.a.z. - 1,0 über Stadt v. NW st. aufgebaut, W 1/10 [illegible] > Ci [illegible], bei dicht NW-Horizont.

Paris:

gruppe verbreiteten Analyse
39 vom 21.12.1939).

Wetterlage von heute morgen: *Sonnabend, 7 Oktober 1944.*

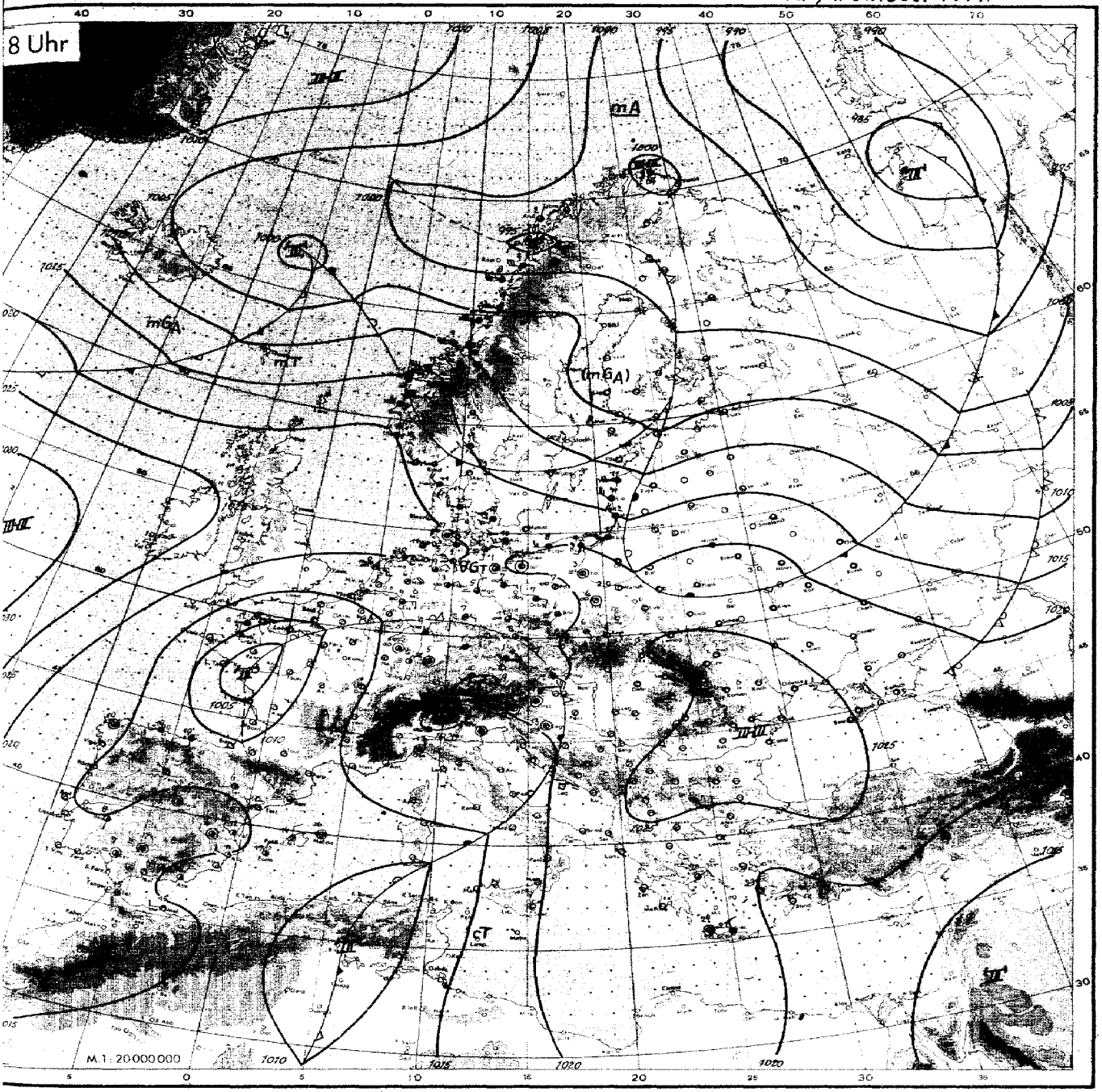

Wetterübersicht *Sonnabend* den *7 Oktober* 19*44*.

Auffallend kräftig sind Höhentief und Kaltlufttropfen über Nordspanien entwickelt, sodaß in Drontheim die Mittagstemperatur höher liegt als in Nordspanien. Das Strömungssystem beherrscht den Südwesten Europas einschließlich großer Teile des Nordmeeres bis in große Höhen, wo werden z.B. an der Nordmeerküste noch in 10 km Höhe Windgeschwindigkeiten von 100 km/h gemessen. Das gegensätzliche Auftreten von Kaltluft und warmer Luft über großen Teilen der Polarkreis entspricht Saisonmäßig genau einem sekundären Maximum eines Hauptmaximum der Ostlagen in der zweiten Jahreshälfte.

Die ausgedehnte Südströmung über dem westlichen Mittelmeer hat so warme Massen heranggeführt, daß der Durchgang der Okklusion bezw. der Kaltfront über Oberitalien nur noch eine Abkühlung brachte, die allerdings ausreichte, um im Bereich der Front Gewitter auszulösen. Heute hat das Frontensystem jedoch einen großen Teil der Wetterunbeständigkeit eingebüßt, es ist im Mittelmeerraum Strömungsparallel und nördlich der Alpen föhnig verstärkt. Lediglich in Frankreich dürfte das Wetter nahe dem Kern der Kaltluftropfens stärker zyklonal sein. Zu beachten bleibt das starke Temperaturgefälle über dem westlichen Mittelmeer, wo eine Neubildung von Fronten und Wellenstörungen auch weiterhin möglich ist, so ist bemerkenswert, daß im Laufe der Nacht auf den Balearen bei Durchgang einer Konvergenz Gewitter auftraten.

Ein schmaler bogenförmiger Hochdruckrücken von Schottland über Dänemark, Polen und Nordbalkan trennt die in große Höhen darstehende zyklonale Steuerungssystem über Südwesteuropa von der südwest- bis westlichen Strömung über dem Atlantik bezw. dem Nordmeer, die über Osteuropa in eine Trogsteuerung übergeht. Nahe dem warmen Teil dieser Hochdruckbrücke über Mitteleuropa beträgt in Nordwestdeutschland die Temperaturzunahme abgesehen von den Bodennächsten Schichten durch die ganze Troposphäre mehr als 8 Grad und innerhalb der letzten 1 km Höhe sogar gegen 10 Grad. Dabei hat sich eine ausgeprägt stabile Temperaturschichtung ähnlich wie in kontinentalen winterlichen Antizyklonen eingestellt, mit Temperaturzunahmen zum Frühtermin bis etwa 2000 m, die Mischgrenze liegt bei Bodentemperaturen um 8 Grad erst in 4000 m. Die abgesunkene Warmluft dürfte z.T. mit hoch- bis südostströmung aus dem Mittelmeerraum, z.T. aber auch um einzelne Hochdruckzellen herum aus dem Warmluftstrom der atlantischen Zyklonen weiter herangeführt worden sein.

Bei starken Temperaturgegensätzen ist diese Zyklonengruppe gut ausgebildet. Die einzelnen Glieder ziehen rasch über Skandinavien hinweg und werden über Osteuropa in die dort bestehende Trogsteuerung einbezogen. Im Raum des nördlichen Nordmeers erfolgt die Bereitstellung frischer Kaltluft, die am Ende der Serie zu einem größeren Kaltlufteinbruch in Mitteleuropa führen könnte.

Der Aufbau einer Hochdruckgebietes ostwärts Grönland lässt eine langsame Verlagerung der zyklonalen Tätigkeit und der mitteleuropäischen Hochdruckbrücke nach Süden erwarten.

gez. Siegel

Zentrale Wetterdienstgruppe

 Sonnabend den *7. Oktober* 19..

Ausland

Bodenstationen: Küstenorte ○	Höhe m	JJJ	Gestern 14 Uhr CC	wwVhN	DDFWN	PPPTT	UCapp	Gestern 19 Uhr CC	wwVhN	DDFWN	PPPTT	UCapp	RR TxTx E
Vardö ○	12	004											
Ingöy ○	4	005	8X	25947	09387	04806	8X407						
Tromsö ○	102	008	6X	62958	29168	09303	5X815	52	03964	20238	05302	7X811	03091
Bodö ○	17	010						5X	24735	43668	01202	9X824	07051
Nordöyan ○	37	014	62	64645	20668	11407	8X734	62	64637	24968	15209	9X405	-
Krakenes ○	41	021	52	81654	20788	20709	0X707	62	61554	20888	19011	0X402	92351
Utsira ○	56	028	62	81645	26268	25811	9X701	02	56568	28258	23840	9X708	01251
Lister ○	9	030	6X	61758	28628	26511	8X204	50	03853	28628	23211	97609	97480
Ferder ○	9	036	14	03990	20434	22711	74813	57	08953	20325	17913	8X810	00920
Aarhus ○	47	180	8X	03858	26328	26812	7X907	40	05654	24335	24910	83603	00160
Kopenhagen ○	1	181	5X	02857	26427	26112	7X806	5X	03858	22328	24511	8X804	00180
Skagen ○	3	182	09	02890	26317	24513	77604	57	03844	26516	20512	80804	00580
Biarritz	29	202											
Lyon	198	210											
Paris/Le Brg.	46	215											
Brest	75	220											
Le Havre ○	119	230											
Marseille	12	231											
Nanzig	236	237											
Châteauroux	153	252											
La Coubre ○	6	269											
Helder ○	6	291											
Vlissingen ○	1	292											
De Bilt	12	293											
Genua ○	2	305	52	64153	00088	09315	9X607	97	33735	45698	10917	9X505	35172
Venedig ○	10	312	52	22965	32368	18016	9X911	5X	23768	32368	17317	8X805	04372
Zara ○	12	315											
Rom ○	3	322											
Brindisi ○	16	331											
Cagliari ○	35	338											
Syrakus ○	15	655											
Madrid	667	353	87	02774	08115	09212	50904	57	10853	17438	12810	7X303	00140
Almeria ○	65	355	11	03853	33628	21318	4X803	52	03868	32558	17318	56501	93372
Mahon	40	357	87	02754	63454	09015	83321	84	02754	16215	11916	70310	08161
Barcelona ○	42	358	07	02740	14426	07414	50864	40	02763	20244	09X14	64309	-
La Coruña ○	57	362	9X	03658	32168	15810	90904	50	02753	04344	15311	83302	02561
Lissabon	227	384											
Funchal ○	110	395											
Pt. Delgada ○	22	396											
Horta ○	66	398											
Teneriffa ○	37	400	40	05843	08313	16625	60901	70	01854	07414	16323	70300	00280
V. Cisneros	6	404	09	058X0	30215	13028	60701	39	05754	30316	13X15	65XX2	00330
Pinsk	137	569											
Kauen	83	466											
Riga	2	470											
Dorpat	31	475											
Helsinki	15	481											
Vaasa	9	483											
Kuopio	233	484											
Rovaniemi	80	607											
Budapest	130	541	40	02874	08126	25015	87903	04	02790	08023	25012	80302	-
Bukarest	92	575											
Klausenburg	374	590											
Belgrad	138	701	74	02864	00025	24230	72201	50	05674	00024	24118	80300	00210
Sofia	538	720											
Athen	239	730	00	25790	18435	23237	46709	00	05740	04234	23820	68405	-
Canea (Kreta)	63	737	00	02890	08525	23724	67808	00	00890	63500	23421	60301	-
Tunis	10	060											
Orel	191	841											
Dno	71	858											
Minsk	211	887											
Smolensk	234	889											
Kiew	185	957											
Dnjepropetrowsk	62	968											
Odessa	50	975											
Mariupol	40	981											
Sewastopol	8	988											

Bodenstationen	Heute 2 Uhr CC	wwVhN	DDFWN	PPPTT	UCapp	Heute 8 Uhr CC	wwVhN	DDFWN	PPPTT	UCapp	RR TnTn E
Tromsö						54	03964	48445	99201	9X803	00503
Bodö	5X	58755	24268	98004	0X701	6X	58536	57658	97707	8X200	18031
Nordöyan						XX	54439	34669	05709	8X803	92441
Krakenes	52	62545	20868	20211	XX804	52	62554	16668	15711	6X906	07301
Utsira						52	03654	28368	19410	9X603	0131
Lister	XX	019XX	28624	20411	9X706	60	02951	28705	17411	93708	00490
Ferder						05	01890	27203	14312	[illegible]811	0028
Aarhus	5X	02857	22227	24410	9X707	5X	51648	26458	18210	0X705	9916
Kopenhagen	50	03858	22308	20609	9X808	5X	05648	20328	17940	9X705	0016
Skagen	50	02846	26316	17312	80808						
Helder	04	05690	06602	21010	80908	04	05790	08503	18309	91102	0007
De Bilt	00	05690	04400	18908	90814						
Genua	03	03790	49524	16215	66307	57	02853	00028	17313	8X304	01101
Venedig	5X	23768	08368	17814	8X804	5X	03468	00028	18916	9X406	12342
Madrid	90	00790	00000	19605	80303	90	09690	00001	17905	09405	00020
Almeria	00	09890	04200	14013	70310	14	02942	02214	13312	70306	03191
Mahon	82	54544	46115	11817	70808	80	02744	00024	12316	80806	12131
Barcelona						02	04690	00067	13110	8X902	05051
La Coruña	00	01690	XX10X	17608	8X000	07	61545	00025	16310	8X803	95361
Teneriffa						80	02844	08124	17330	70404	00280
V. Cisneros						55	04753	02114	13420	90403	00270
Budapest	04	05690	10112	23410	80804						
Belgrad	04	05690	32201	23414	00807						
Athen	00	05790	02302	23116	68804	05	02890	04227	12020	66002	-
Canea (Kreta)	04	01890	32403	2232X	70805	07	22890	00016	24424	57304	-

Bergstationen:	Höhe m	JJJ	Gestern 14 Uhr CC	wwVhN	DDFWN	PPPTT	UCapp	Gestern 19 Uhr CC	wwVhN	DDFWN	PPPTT	UCapp	R2R2TxTx E	Heute 2 Uhr CC	wwVhN	DDFWN	PPPTT	UCapp	Heute 8 Uhr CC	wwVhN	DDFWN	PPPTT	UCapp	R1R1TnTn E
Musselle	2926	726																						
Lomnitzer Spitze	2640	685																						
Fanaraken	2072	024																						
Mt. Ventoux	1900	248																						
Puy de Dôme	1467	246																						
Izana	2367	401						00	00490	03934	XXX14	49603	00480						00	058X0	22834	XXX11	61601	00090

yy = Datum GG = Uhrzeit (OGZ)

Höhenwinde (dd vv)

dd = Windrichtung (N = 36), vv = Windgeschwindigkeit in km/Std.

Ort	Berlin	Pilsen	Kristiansand	Emden	Hanstholm	Swinemünde	Friedrichshafen	Vadsö	Berlin	Swinemünde	Kristiansand	Bergen	Gotenhafen	Gloricia	Faßberg
yyGG	06 14	06 46	06 47	06 46	06 47	06 46	07 05	07 04	07 05	07 05	07 05	07 05	07 04	07 05	07 06
24.0 km															
21.0	(19.5) 13 30														
16.0	14 40										(14.3) 32 60				
15.0	16 30	(12.3) 20 40	(12.3) 31 120	(12.5) 20 60					(12.7) 11 60		34 30	(12.5) 29 90	(12.7) 01 80		
11.0	05 60	25 50	36 110	08 80	03 30	(10.6) 04 50	(10.5) 47 90		(11.2) 08 60	(10.6) 04 30	32 30	29 100	36 50		
9.6	07 30	25 50	35 60	(9.5) 29 90	11 50	03 50	18 60	30 80	09 40	(9.5) 02 30	31 50	29 100	33 70	19 80	09 70
8.0	17 30	(7.5) 30 20	32 50	10 50	33 40	01 40	17 50	(6.5) 23 70	(7.5) 05 20	35 30	32 50	29 120	33 70	19 80	10 40
5.5	07 10	44 40	31 60	10 30	35 40	02 20	15 50	32 40	(5.7) 05 40	33 30	33 50	30 130	32 70	20 70	10 30
4.0	19 10	13 30	33 50	02 30	01 30	(4.2) 01 40	15 40	32 30	(4.3) 14 10	30 30	33 50	34 90	32 50	21 60	12 30
3.0	05 40	18 40	34 40	08 30	32 40	30 20	16 30	12 30	18 10	29 10	33 30	30 80	30 50	30 60	13 30
2.0	09 10	13 30	30 40	08 30	32 40	29 30	20 60	34 20	14 10	31 20	35 30	32 50	29 40	16 30	12 20
1.3	39 30	40 30	33 40	08 30	30 40	31 30	33 50	33 20	16 20	36 30	01 30	33 20	28 50	09 30	10 30
0.8	08 30	09 30	32 40	08 30	29 50	34 30	24 40	36 20	13 30	27 40	36 30	33 40	28 50	08 30	09 30
0.3	07 30	40 30	31 40	06 30	29 40	06 05	(0.6) 15 05	36 40	10 30	13 40	34 30	C	28 30	06 20	04 70

Piloten Vortag — Piloten heute

Ort	Klagenfurt	Hamburg	Blaavandshuk	Bergen	Freiburg	Budapest	Gloricia	Leeuwarden	Ber-dauen	El Grove
yyGG	06 47	06 47	06 47	06 47	06 40	06 47	06 47	06 47	06 47	06 46
7.0 km	(7.0) 21 70	(10.5) 08 90	(10.4) 09 60	31 90	12 50	28 20	(8.5) 25 40	(6.5) 10 50		
5.3	21 30	(4.0) 08 50	(7.0) 04 20	32 110	13 60	26 10	18 50	08 40	33 40	09 10
4.0	20 30	09 40	(5.3) 13 10	31 90	13 60	25 05	17 50	07 40	32 40	01 20
3.0	19 30	03 20	(4.0) 36 40	31 80	14 50	25 20	16 60	07 60	34 40	01 40
2.0	19 20	07 10	(2.0) 34 40	30 40	12 60	23 05	14 60	04 40	32 20	35 40
0.8	C	05 20	(2.5) 32 40	25 40	07 20	07 05	10 40	07 50	30 30	33 20

Ort	Erfurt	Mailand	Blaavandshuk	Hamburg	Klagenfurt	Kanea	Venedig	Helder	Posen	El Grove
yyGG	07 05	07 05	07 05	07 06	07 05	07 04	07 05	07 09	07 07	07 04
7.0 km	(7.5) 12 80		(8.4) 04 20	(11.0) 10 80	(8.0) 13 40	(8.3) 28 40	18 90	(4.0) 11 60	(6.3) 11 10	(5.0) 09 100
5.3	13 40	16 50	03 10	(7.4) 09 40	30 30	28 30	20 70	(3.0) 11 60	21 30	(4.0) 09 90
4.0	13 40	15 50	03 20	(5.3) 11 20	19 40	21 30	19 70	(2.0) 18 40	31 20	(5.3) 35 60
3.0	12 40	16 50	04 20	(4.0) 11 20	19 20	35 30	(3.3) 19 80	(4.5) 10 50	39 20	06 30
2.0	14 20	12 40	03 20	(3.0) 12 10	19 05	02 40	20 20	[illegible] 60	26 30	15 30
0.5	10 20	08 20	-	(1.3) 06 10	C	07 30	16 40	[illegible]	34 40	06 30

Wolkenmessungen

C = Wolkenart
vv = km/std.
dd = Zugr. 36 = N

Ort	
yyGG	
Cu. Höhe	
dd vv	
Ort	
yyGG	
Cu. Höhe	
dd vv	
Ort	
yyGG	
Cu. Höhe	
dd vv	

Täglicher Wetterbericht

des Deutschen Reichswetterdienstes
Herausgegeben von der Deutschen Seewarte
Verlagsort Hamburg

hrgang: 69 Nr. 282 — Sonntag, den 8. Oktober 1944.

ite 1

Erläuterung: Die Beobachtungen sind sämtlich in der Form der 1935 in Warschau beschlossenen Einheitsschlüssel wiedergegeben. Kurze Erläuterungen zu den einzelnen Ziffern werden zu Beginn jedes Vierteljahres beigegeben. Ausführlich finden sie sich in „Anweisung zur Verzifferung von Wettermeldungen", herausgegeben vom Reichsluftfahrtministerium. Alle Zeitangaben in DGZ.

Deutschland			Gestern 14 Uhr					Gestern 19 Uhr						Heute 2 Uhr					Heute 8 Uhr					
enstationen: enorte o	Höhe m	JJJ	CC	wwVhN	DDFWN	PPPTT	UC app	CC	wwVhN	DDFWN	PPPTT	UC app	RR TxTx/SVs E	CC	wwVhN	DDFWN	PPPTT	UC app	CC	wwVhN	DDFWN	PPPTT	UC app	RR TnTn/SVs E
nburg-Fu.	18	403	00	05690	32123	18515	61606	00	05590	00002	1x108	88001	00181	xx	48109	32129	15709	0x704	xx	48109	10059	14208	0x702	94040
nsburg/Fgh.	41	400	5x	03738	24328	17912	9x706	5x	02837	26327	16612	9x801	0x130						5x	52427	24327	12910	9x502	95111
	28	460	50	11544	26224	18514	70906	5x	05638	24228	11112	9x602	00140	5x	51638	22228	15010	0x805	5x	21635	20356	13510	01501	93091
nemünde o	1	406	50	42654	26445	18310	92707	50	01853	30323	16511	81803	00290	5x	05746	00026	15109	9x704	5x	05635	20327	13310	9x503	00170
one o	1	464	50	05755	24225	-	-	5x	05744	24428	16511	96300	00270	5x	05638	22228	14911	9x807	5x	51638	22328	12511	9x805	97160
sterland	16	461						5x	05638	26328	16112	9x708	91420	50	21444	28354	15011	90707	5x	21638	30358	12911	9x804	01111
goland o	50	465	5x	02857	00027	19213	8x704	5x	51728	30228	17611	0x703	97171						5x	51838	30358	14512	0x603	92811
kum o	6	401	00	01790	04312	19112	88706	00	01710	04404	-	-	-	5x	05037	00027	16711	0x804	5x	05237	00058	15311	0x832	9306
mer	4	442	00	05690	04200	18216	61706	00	17390	04103	16812	71801	00170	xx	46109	02249	15308	0x707	xx	44209	00049	14307	0x804	00060
dirarn	22	402						04	01690	00003	01611	90601	00180						5x	05448	04148	14309	0x802	00050
mold	178	187						08	05590	00020	17211	70600	00160						xx	44309	00049	15108	9x403	00050
nnover	51	421	00	17390	08200	16915	70707	00	17390	00000	16411	90602	00170	00	45190	00040	14805	0x708	xx	48009	22149	14306	0x201	00030
gdeburg	45	408	00	05690	32323	16719	57905	00	05690	30400	16413	20401	00190						xx	44109	00029	13805	9x904	00051
le	123	437	04	02790	20327	17016	6x201	55	05554	00027	16413	8x608	00160						5x	43257	16247	15307	0x404	00051
n	48	436	03	05690	00027	17017	6x901	54	05656	00027	16014	7x901	00170	00	47490	00040	15806	00702	04	08390	26445	15006	00901	00040
chen	202	407																						
r	265	049	07	01890	06103	17107	50902							00	05790	08105	-	-						
ssel	289	351	00	05690	18228	17314	77602	00	05690	26120	16413	80502	00150	00	47490	00040	15907	90706	xx	46109	20149	15707	0x302	00070
nkfurt/M.	111	412	04	05790	00025	17120	02803	04	05790	00024	16710	90201	00180	00	04490	02102	17907	0x805	00	45390	00043	15905	98302	00030
arbrücken	189	441		-				54	05763	18124	17013	70701	00x40	50	05655	00025	17107	90501	50	47352	00002	15905	00602	05495
nberg	315	426	00	05790	26324	17617	05003	00	47290	22203	17011	92902	00180	5x	05448	30248	16208	07905	xx	48109	44149	15110	0x300	97071
ienbad	538	516																						
aßburg	151	219	14	01751	06342	17617	60201	54	05774	32224	16212	70603	00170	5x	05658	28128	15510	9x406	00	47190	00044	16405	05202	94040
bingen	427	443	04	01890	32123	16845	50707	08	05790	00043	16710	80905	00150						01	45290	00045	16303	96401	00020
nauchshf.	400	444	14	01842	04304	15017	66902	04	01890	02303	14643	70208	00180	50	01774	00004	14509	90203						
nchen	528	414	00	05690	24125	16517	68802	04	02790	06325	15512	98703	00180	xx	46209	10249	13908	0x707	57	41435	24548	15309	0x210	00070
sbruck	573	507	10	01972	51623	19123	38901	14	01973	16504	14319	30601	00230	50	01982	18502	13518	50802	57	05782	26205	15409	85205	00070
nemünde o	3	455	04	08490	16144	17114	86808												xx	46x09	30149	14008	0x809	00121
lte	1	404	00	05790	02145	18415	62708	00	05690	02102	17208	81901	00150	00	05590	02100	16403	00806	xx	46109	00049	14404	0x704	00041
ow	70	450	00	01790	30203	16916	52709	00	01790	00002	16408	88702	00180	00	47390	00000	15604	00603	xx	48409	00049	14603	0x301	00020
lin	48	440	00	05790	06203	17417	55205	00	05090	00000	16314	70701	00180	00	05690	00000	15209	80705	xx	46009	[illegible]	13501	0x745	00250
hkeuditz	131	449	50	05590	30402	15315	61902	04	11840	22203	16042	81902	00160	00	45240	12245	16207	06808	xx	43109	[illegible]	14006	0x602	00050
rt	320	646	00	05590	24148	17512	87304	00	08490	26400	16812	90701	00150	00	43390	00006	16007	07906	xx	46109	00049	14905	0x007	00051
esden	230	410	50	05652	68202	15718	60703	00	05490	12300	16712	80402	00190						00	44490	10145	13708	62603	00034
uen	449	458												00	08290	18200	17505	00707	5x	08448	18348	-	-	-
g	363	669	54	05635	16228	17013	8x702	5x	05645	20228	17712	9x203	00130	5x	05648	22278	16711	0x704	xx	67209	22459	14710	9x704	92101
weis	408	670	00	02790	10225	15147	8x009	00	05690	00000	16712	90403	00170	xx	57209	00059	15511	9x805	5x	52418	18158	12511	0x504	[illegible]
rutz	263	676						5x	02438	28228	18413	9x704	-	5x	47238	00028	17340	0x705						
ssau	302	865	00	01790	00103	16020	62101	54	05763	20114	15416	82707	00210						xx	46309	00049	13910	0x603	91091
zburg	434	508	04	02890	32225	15719	56903	04	05790	00026	16118	86301	00190	5x	05664	22127	15210	8x805	54	02873	28106	14208	9x403	00070
er	157	501	00	17690	12225	16819	76605	50	17653	00023	16415	90202	00180	50	08425	04125	16516	0x309	5x	08418	44148	14312	0x803	00140
z	334	505	50	05752	00043	-	-	04	04790	00003	18544	92202	00240	00	46190	00040	18407	00805						
genfurt	449	502	24	02862	00025	20015	82705	44	04861	00003	19113	94402	00170	xx	46209	00049	20508	9x602						
genwalde o	7	429						50	01664	20114	16811	90300	00160						10	02464	12140	14307	90803	00040
nzig	15	405	5x	02855	24457	17113	7x904							5x	03836	00008	15409	9x706	5x	05797	24127	14309	9x501	00060
nigsberg	20	422	5x	05633	22428	16312	7x701							5x	05648	18328	14911	9x810	5x	05548	18128	13909	9x702	00090
mel o	3	447	5x	03748	28528	15112	8x501							5x	03748	20428	13712	8x806	5x	21748	20458	12912	8x801	97250
rn	47	551	00	02890	28114	17915	52710	00	05590	00024	17108	91702	00150	00	08390	10240	16603	00703	xx	48009	00049	14905	0x705	00021
sen	99	552	00	05690	06205	17218	66707	00	05690	00025	16214	78606	00180	00	05490	00000	15409	00705	00	45190	00040	14106	00403	00041
nberg/Schl.	148	420	00	01790	08102	16720	52904	00	05690	26102	16310	82402	00200	00	05690	22100	15310	90904	54	08435	00047	14306	0x601	00050
slau	117	411	10	05655	14345	16718	60706	00	05690	16103	16414	91401	00190	00	04590	00000	16309	90804	50	08334	00045	14408	02804	00070
witz	255	454	07	05690	22218	17118	5x709	5x	05567	22227	17045	8x600	00180	5x	05657	18127	16213	9x904	xx	46109	16149	15009	00703	07070
schau	107	556	00	05790	00027	-	-												50	08466	00046	-	-	-
ystok	135	555																						
mannstadt	176	557	00	02890	20314	17248	65707	00	05690	16102	16813	81202	00190	00	08390	10200	16207	90805	5x	05558	16228	14712	9x203	00070
lin	203	559																						
kau	216	561	00	05690	xxxxx	17519	65814	50	05665	28125	17116	80402	00191	00	45090	00040	17209	00703	xx	46009	00049	15709	0x703	00070
nberg	330	571																						

rgstationen:	Höhe m	JJJ	CC	wwVhN	DDFWN	PPPTT	UC app	CC	wwVhN	DDFWN	PPPTT	UC app	RxRxTxTxE	CC	wwVhN	DDFWN	PPPTT	UC app	CC	wwVhN	DDFWN	PPPTT	UC app	RnRnTnTnE
nblick	3106	303												07	02835	57705	98053	7x705	xx	49290	22749	46752	0x401	00539
spitze	2962	416	50	01942	45523	11151	88802	54	05842	12303	11151	88301	00090	04	05890	45503	10062	88803	54	01943	10116	09652	76202	00529
Kogel	2397	506	xx	49109	51699	66105	0x202	04	01890	20503	-	-	-	00	01890	20404	-	-						
neekoppe	1602	428	00	04890	22340	39412	70901	00	04890	24400	39712	50403	00131	00	04890	20500	39012	40200	00	04990	20402	37342	46803	00111
erkugel	1577	862	00	01990	16114	43314	48402	00	01890	16304	42912	58300	xx154						00	02990	16404	39542	38603	00104
dberg/Sch.	1498	427	20	01874	06425	49709	92901	07	01890	08723	48605	01701	-	xx	46009	18509	48405	0x405	04	02990	28245	48306	78402	00040
oki	1446	511	00	01790	22423	63912	86201																	
zer	1214	519	54	02922	16226	79818	67202	54	02715	16226	79412	97701	00180	00	02790	10924	78413	67703	57	029x4	18225	76913	56309	00120
melberg	1213	419	00	05690	06124	79415	68301	04	08590	00023	79109	92801	00151						00	04890	16225	76812	66901	00080
sgrunde	1166	561	10	05743	04304	84710	68901	44	05764	08604	83504	81801	00110	51	05645	12527	82108	61302	54	42744	30445	82004	08300	00030
cken	1144	418	04	06690	12204	87711	72200	04	05590	14272	80411	71901	00120						04	05690	22325	84810	72601	00450
sserkuppe	923	423	00	05890	26328	10612	67300	04	05590	02323	10009	90603	00120						57	05554	24227	07858	0x401	00940
elsberg	915	446						00	05690	30410	08010	00901	00120	00	05790	00005	06708	97606	50	04754	20525	05609	96201	00070
er Asten	840	417																						
berg/Ts.	801	424	04	05790	26324	24242	72301	58	05672	28222	24010	80701	00130	00	05690	32405	22109	96605	14	05642	24124	21509	98601	00081
mil	673	397						54	01852	32423	37111	60803	00140	54	04790	04425	35410	7x803	54	04851	25540	35109	82901	97060

Berichtigungen

weiteres nach der von der Zen
gezeichnet. (Erlaß RLM., LB

Wetterlage von gestern: Sonnabend, 7. Okt. 44

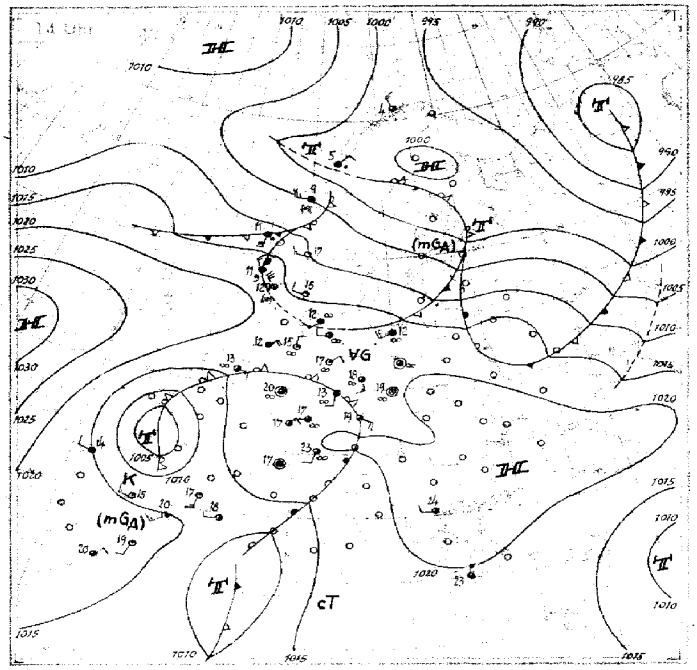

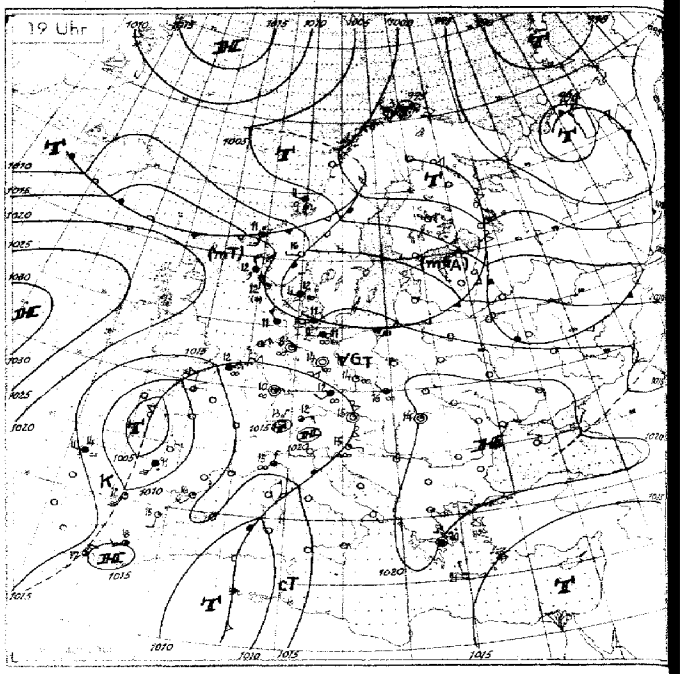

Wetterlage von heute nacht: Sonntag, 8. Oktober 1944

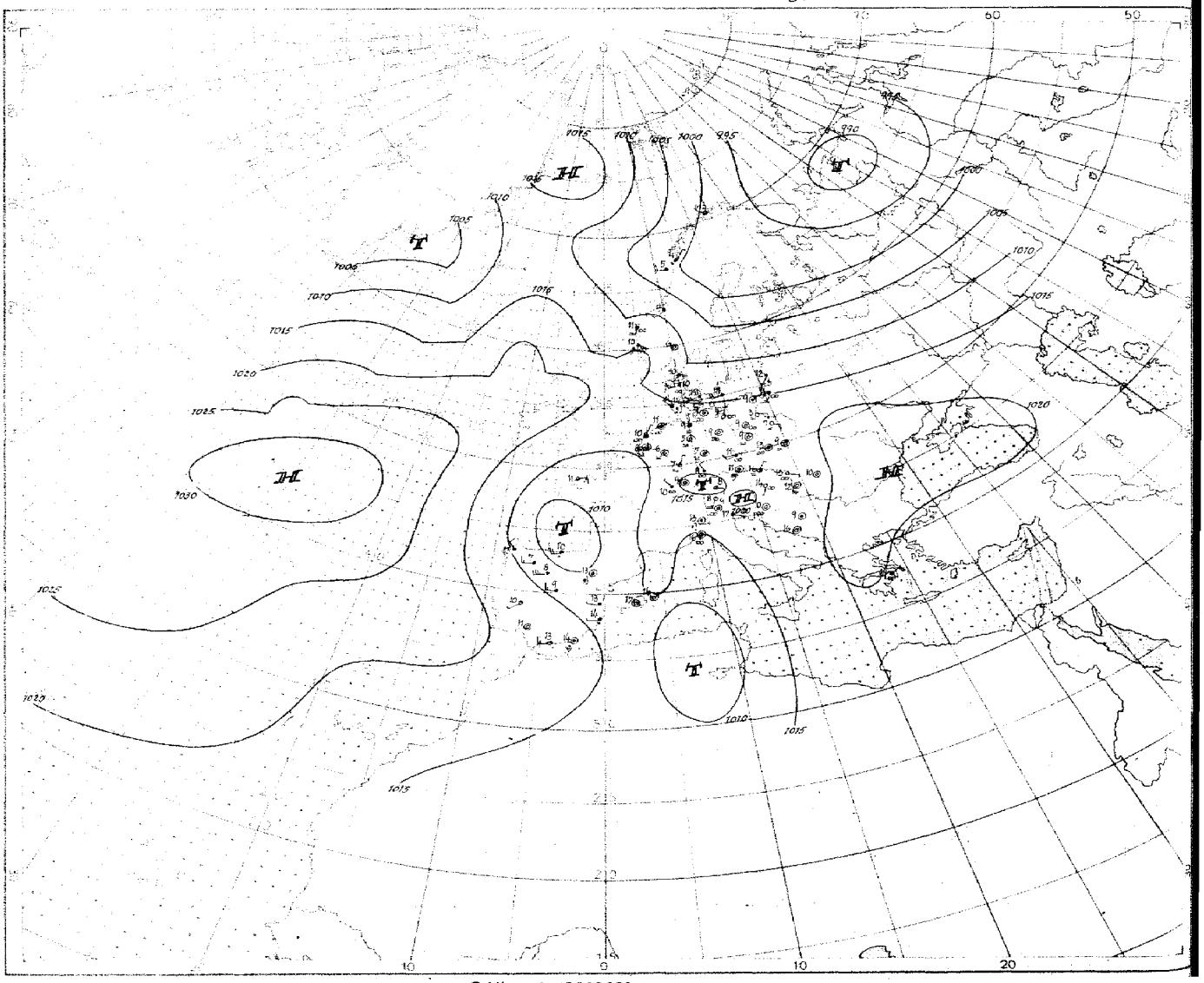

2 Uhr M.1 : 40000000 (60. Breitengrad)

Nr. 282

Höhen-Aufstiege
1. Teil

Sonntag, den *8. Oktober* 1944

Seite 5

Schlüssel: Kenngruppe: IIIGG HeHeEaTtTt / $Q_1Q_2Q_3Q_4E_2$ $s_1 s_2 s_3$ GG / Q L L L L yy 9 G G } $Ha_9Ha_8Ha_6Hr_4Hr_5$ $Hr_3Hr_2Hr_1Hr_1Z_1$

Hauptisobarenflächen: $Ha_0Ha_0Ta_0Ta_0Ua_0$ $Ha_1Ha_1Ta_1Ta_1Ua_1$ $Ha_1Ha_1Ta_1Ta_1Ua_1$ ... $Ha_2Ha_2Ta_2Ta_2Ua_2$ $Ha_2Ha_2Ta_2Ta_2Ua_2$ $Ha_1Ha_1Ta_1Ta_1Ua_1$ $H_bH_bT_bT_bU_b$

Markante Punkte: $P_1P_1TTU_1$ $P_1P_1TTU_1$ ...

Pseudopot. Temperatur: $9Q_1Q_1Q_1Q_1$ $Q_1Q_1Q_1Q_1Q_1$ $Q_1Q_1Q_1Q_1Q_1$ IIIPP

Ort	Tromsø	Drontheim	Bergen	Kjeller	Kristiansand	Hanstholm	Bodö	Krasnogward.	Lodz	Gerdauen	[illegible] i. Pomm.	Gotenhafen
yyGG	07 17		07 17	07 17		07 17	07 17		07 17	07 17	07 16	
41	-		-	-	.	-	-		-	-	-	
96	-		-63	-		-57	-		-	-	-	
225	-47		-55	-58		-53	-46		-56	-54	-57	
300	-47		-40	1 -38		-49	-43		-51	8 -57	-40	
400	7 -36		-36	3 -35		2 -22	-36		2 -23	7 -21	3 -23	
500	28 -26		3 45-15	2 44-14		2 48-12	8 55-24		2 50-11	6 56-10	3 46-13	
600	0 22-21		-8	3 41-4		-2	8 28-17		2 48-0	6 49-3	3 44-3	
700	0 16-16		36-5	3 41+6		2 40+7	9 26-9		3 45+6	7 49+4	42+5	
800	9 44-9		0 34+0	5 37+7		35+14	0 25-8		4 41+10	9 48+9	4 40+10	
900	9 15-2		29+4	6 35+12		2 27+10	0 21+1		5 36+11	9 36+9	5 34+12	
950	15		30	39		28	19		37	28	28	
Boden	12+0		31+10	37+8		32+11	19+4		38+10	29+9	28+8	
41	-		(2183)	-		(2178)	-		-	-	-	
96	-		1612	-		1646	(1610)		-	-	-	
225	1047		1098	1110		1122	1063		1119	1118	1112	
300	863		914	922		934	874		931	929	927	
400	671		715	721		733	681		731	727	727	
500	516		652	559		569	525		567	562	564	
600	384		414	421		429	393		427	423	425	
700	272		296	300		307	278		305	301	304	
800	172		192	192		198	176		197	194	196	
900	81		98	97		100	83		101	99	100	
1000	-16		13.5	8.9		12.2	-0.3		13.2	13.2	14.3	
41/96	-		(521)	-		(532)	-		-	-	-	
96/225	-		516	-		524	(547)		-	-	-	
225/500	531		547	551		553	537		552	558	548	
500/1000	517		538	550		556	526		554	549	550	
Markante Punkte	-		-	-		.	.		-	-	-	
	-		.	-		.	.		.	.	.	
	13921		.	-		.	.		.	-	-	
	25531		.	-		-	13501		-	.	-	
	33921		-	.		-	17971		-	.	11671	
	56718		08611	.		07561	22971		.	.	17691	
	64699		17661	21561		17621	26931		18651	-	20631	
	69680		56601	26792		20581	36901		62022	-	62715	
	75678		71531	77104		98207	45811		64134	-	45683	
	92529		75541	82056		94182	85698		81105	89712	85114	
	97028		87041	95165		97117	46648		97875	91040	96079	
	99029		01110	99125		01129	00050		00157	01128	02128	

Ort	Swinemünde	Hamburg	Helgoland	Emden	Leeuwarden	Helder	Guernsey	Calais	Le Havre	Cherbourg	Brest	St. Nazaire
yyGG	07 17	07 06	07 11	07 16	07 17	07 16	07 13					
41	-	-	-	-	-	-	-					
96	-	-	-51	-56	-	-	-					
225	-53	-	-49	-52	-	-	-					
300	-37	-	-65	-59	-	-	-					
400	-21	-	-20	-20	-	-36	-					
500	-9	2 48-11	-10	2 48-11	6 51-12	-14	.					
600	+0	2 45-1	-1	2 -3	8 47-5	-5	.					
700	+7	2 40+6	+5	42+4	7 44+5	7 45+2	-3					
800	+11	36+13	+9	6 +9	7 46+9	+7	+3					
900	+12	3 29+12	+11	5 33+11	7 37+12	+10	+6					
950	-	26	-	-	32	-	-					
Boden	+8	13+3	29+9	31+10	+10	31+10	12+12					
41	-	-	-	(2186)	-	-	-					
96	(1647)	-	1658	1652	-	-	-					
225	1126	-	1126	1121	-	-	-					
300	958	-	936	932	-	(924)	-					
400	735	-	733	721	-	726	-					
500	569	569	568	566	563	563	-					
600	428	428	427	406	423	425	(411)					
700	305	307	305	308	303	304	293					
800	197	198	197	197	195	198	188					
900	100	102	101	101	99	103	94					
1000	15.8	15.8	14.9	14.6	13.1	16.9	9.0					
41/96	-	-	-	(534)	-	-	-					
96/225	(520)	-	532	531	-	-	-					
225/500	558	-	558	535	-	-	-					
500/1000	555	553	553	551	548	546	-					
Markante Punkte	-	-	08531	05551	-	-	-					
	-	50612	09501	17591	-	-	-					
	-	55552	13571	19581	-	34851	-					
	10511	56552	14551	25971	-	44691	-					
	34681	62022	17621	26941	-	52621	.					
	73681	63022	20541	30911	-	64525	.					
	37744	69062	27921	31711	45675	77061	65571					
	69071	85132	34791	54572	56557	72061	72021					
	74084	89116	39711	72084	82116	82091	93051					
	86121	94124	62011	81096	86106	97101	85041					
	94104	01090	75081	93124	93108	95091	95081					
	01128	02050	01128	02138	02138	02158	00134					

Ort	El Grave	Paris	Brüssel	Essen	Münster	Frankfurt	Erfurt	Berlin	Berlin	Lindenberg
yyGG	07 16			07 16			07 17	07 13	07 17	07 14
41	-			-			-	-	-	-
96	-			-56			-	-	-	-
225	-52			-54			-58	-53	-	-
300	-44			-41			-46	-50	-46	-
400	7 -26		•	5 -24			7 -29	3 -22	-26	-
500	7 45-17			9 52-11			7 47-16	3 51-10	4 48-12	63-9
600	7 -10			7 44-6			8 50-5	3 50+1	3 44-5	5 52+2
700	8 -3			4 41+3			9 48+2	3 46+8	4 40+6	3 48+7
800	33+1			4 39+0			8 48+8	5 47+12	4 46+11	5 46+11
900	30+6			6 38+13			9 36-8	6 36+12	6 38+15	7 44+13
950	-			37			37	38	36	39
Boden	39+11			33+10			38+11	34+9	35+10	39+10
41	-			(2197)			-	-	-	-
96	-			1644			(1641)	(1641)	-	-
225	1096			1111			1098	1125	-	-
300	911			926			915	936	924	-
400	714			727			720	735	728	-
500	552			565			560	570	566	570
600	416			424			422	430	427	429
700	295			304			302	306	306	306
800	193			197			195	198	197	198
900	99			100			90	101	101	101
1000	13.9			13.1			13.1	14.2	13.4	14.[illegible]
41/96	-			(535)			-	-	-	-
96/225	-			532			(514)	516	-	-
225/500	544			549			538	554	-	-
500/1000	539			550			547	556	553	556
Markante Punkte	-			-			11601	-	-	-
	-			-			16661	-	-	-
	-			-			18661	-	-	-
	12521			07541			25541	10641	-	-
	26501			14541			36941	11581	-	-
	44725			17591			44757	14041	-	51582
	36617			24531			54007	19631	28501	61033
	45551			52595			56607	31841	33881	73093
	71539			59587			79047	52533	73085	77094
	74519			85125			81098	65073	87136	84145
	95091			97147			86118	44136	92126	92127
	00124			01138			98149	01176	01176	00186

Klartexte (gestern):

Hamburg:

Münster:

Frankfurt:

Lindenberg: *Ballonaufstieg: 9/10 abends auf 1/10 G; Sicht 12 km.*

Breslau:

Ort	Belgrad	Bukarest	Konstanza		Saloniki		Rom				Athen	Kanea	Rhodos		[illegible]	Gorizia	Konstanza	Belgrad	Budapest	Freiburg	Friedrichshafen	München	Klagenfurt	Wien	Krakau				Minsk	Warschau	Breslau
yyGG															07 17	07 17			07 16	07 17	07 17		07 17	07 17	07 17						
41															-				-	-	-55		-	-	-61						
96															-	-57			-	-51	-57		-59	-	-51						
225															-52	-56			-50	-51	-53		-55	-56	-54						
300															-41	-43			-39	-42	-40		-40	-40	-36						
400															-36	-27			-25	-30	-25		7 -21	2 -24	3 -21						
500															6 50-17	6 46-15			5 48-14	6 39-19	5 45-16		6 52-11	2 47-12	4 42-10						
600															9 42-9	6 49-6			4 48-3	5 38-9	6 45-7		9 49-2	2 45-2	4 49-1						
700															8 40-1	6 45+3			4 45+4	6 39-0	5 39+0		7 46+3	3 43+6	6 51+6						
800															8 44+6	6 46+10			7 44+8	7 39-6	6 41+8		8 48+9	4 43+12	8 45+8						
900															0 48+12	6 46+15			7 46+14	6 39-13	7 35+11		8 48+15	5 46+17	9 47+14						
950															48	49			46	36	-		47	44	47						
Boden															45+14	51+16			48+14	36+7	38+6		51+13	43+14	46+14						
41															-	-			-	-	2166		(2166)	-	2156						
96															-	1636			-	1641	1657		1640	-	1629						
225															1100	1110			1115	1097	1105		1119	1119	1124						
300															919	926			926	911	918		932	933	955						
400															718	729			726	715	720		733	735	733						
500															558	567			564	556	558		569	572	568						
600															422	429			425	420	421		429	433	425						
700															303	309			304	302	302		308	311	306						
800															198	201			197	196	196		201	202	197						
900															102	104			100	100	100		104	106	101						
1000															14.8	10.1			12.2	13.0	12.4		15.3	16.6	14.5						
41/96															-	-			-	-	529		(526)	-	517						
96/225															-	526			-	544	531		521	-	517						
225/500															542	543			552	541	547		550	547	555						
500/1000															543	551			551	543	546		554	555	556						
Markante Punkte															-	-				-	-		-	-	-						
															-	-			-	-	04551		-	-	-						
															-	-			-	-	11551		-	-	-						
															-	-			-	-	16551		-	-	-						
															-	-			-	09511	20581		08581	-	-						
															20531	-			-	15511	33861		13891	-	03611						
															24531	-			12561	20911	43734		15661	19621	42631						
															33841	10571			72045	35536	48674		16661	20621	15681						
															45731	16571			82098	79066	64615		20611	52612	66054						
															58617	26601			91157	82098	96607		85565	66043	75016						
															98169	97197			94198	92155	98108		66024	97715	87107						
															00175	01208			00207	95167	95656		96187	00169	99197						

Klartexte (gestern):

München:

Wien:

Paris:

Vorlag

Karten vom Frühtermin

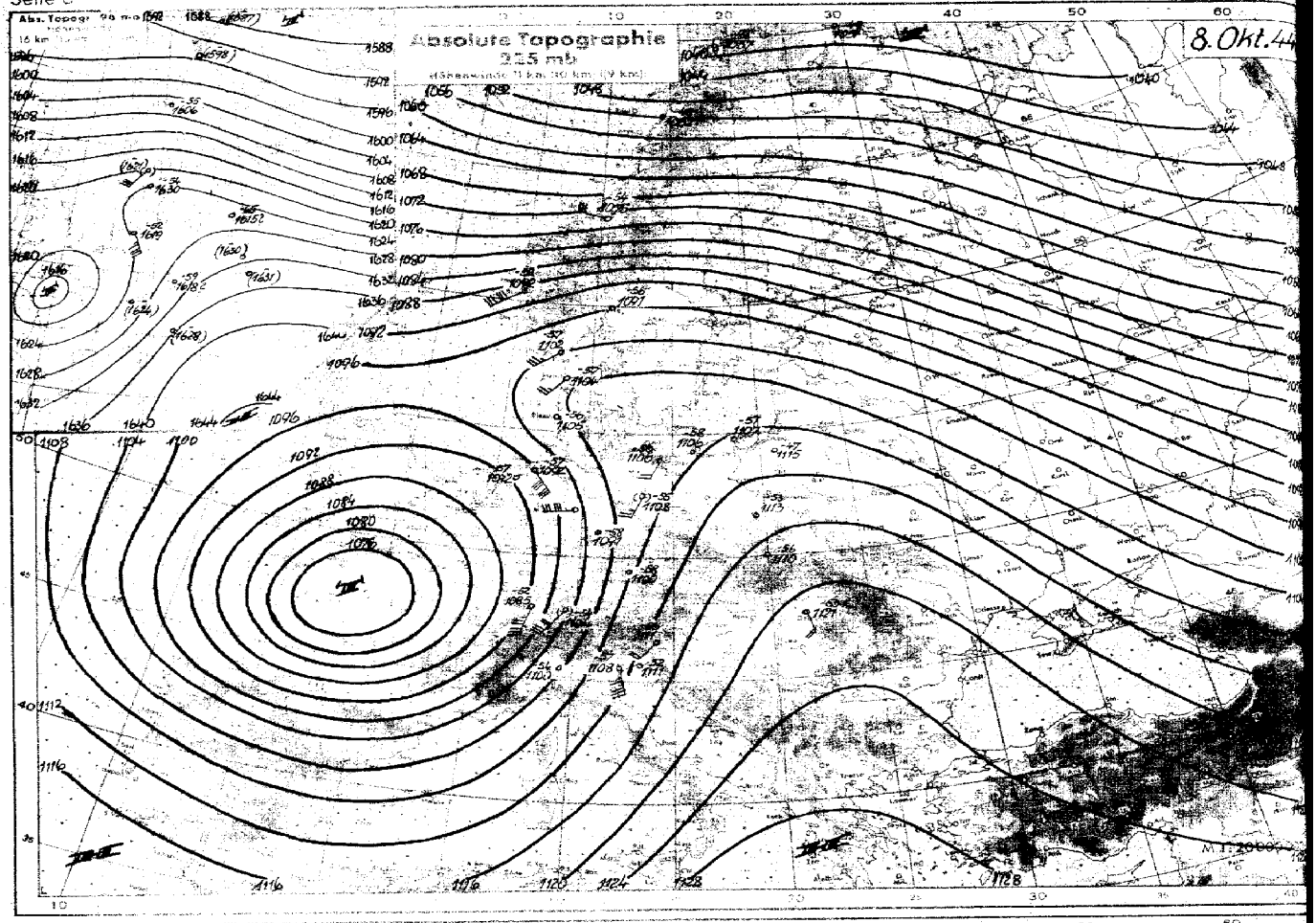

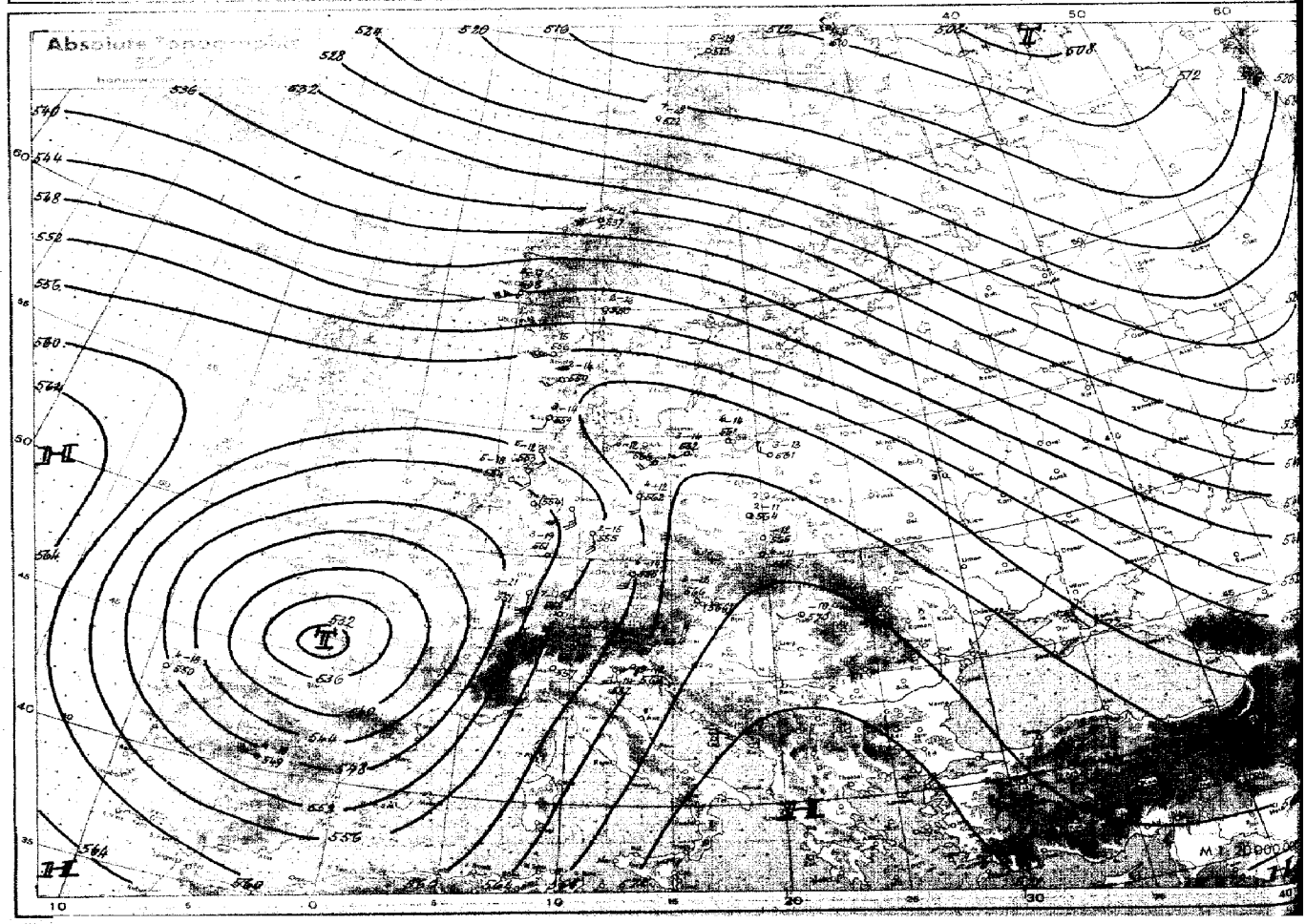

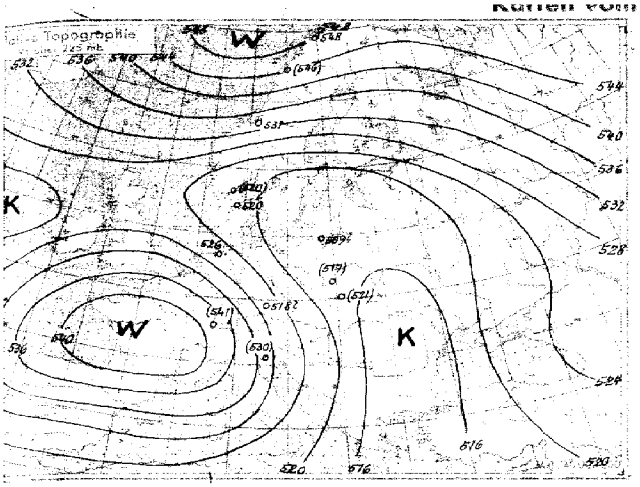

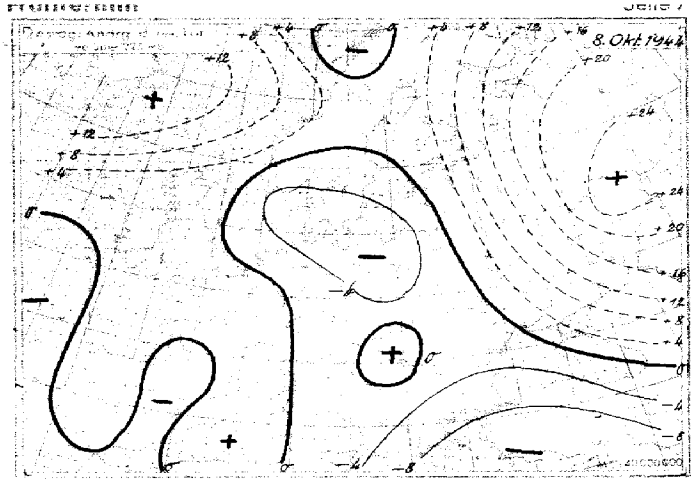

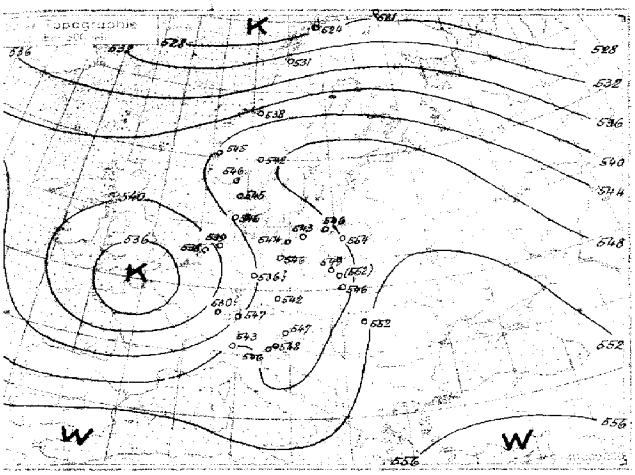

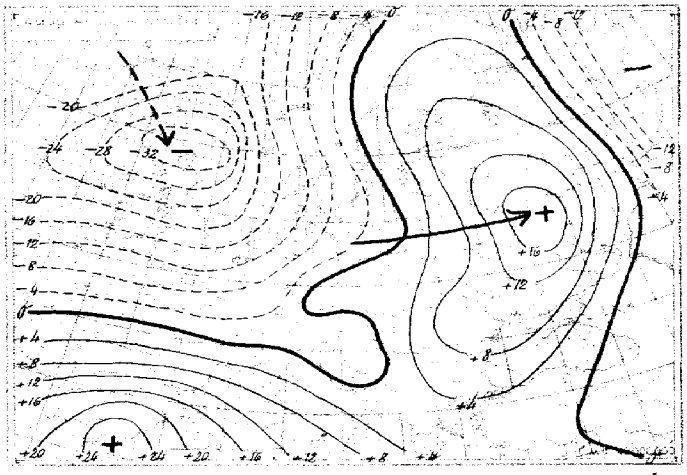

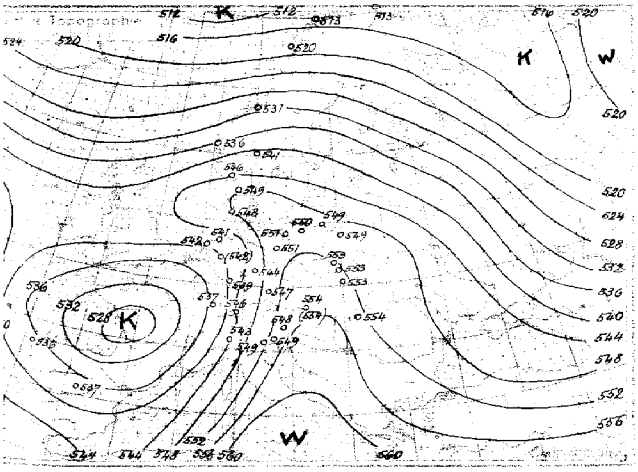

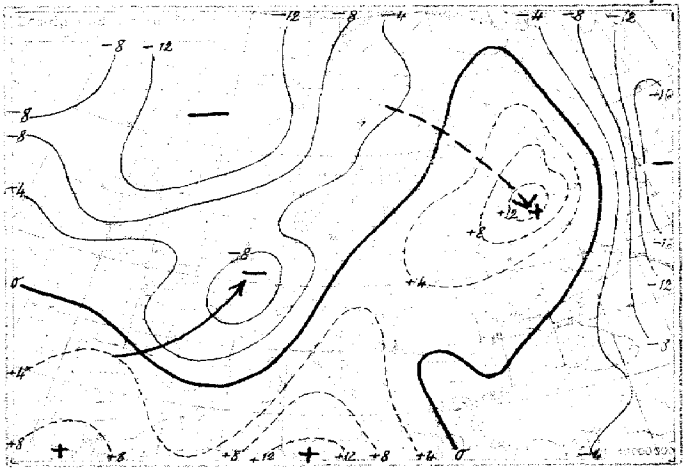

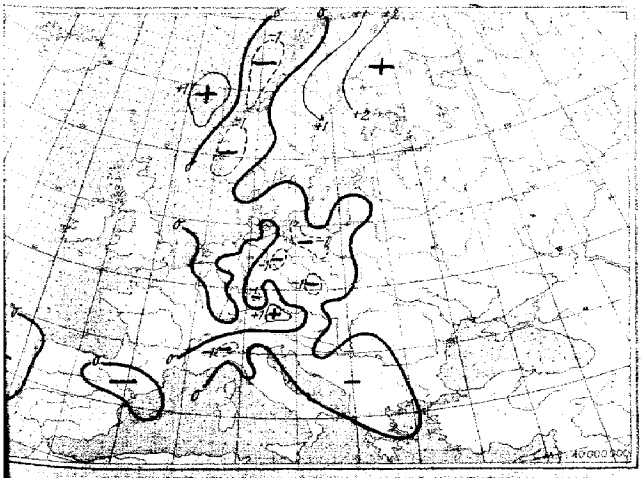

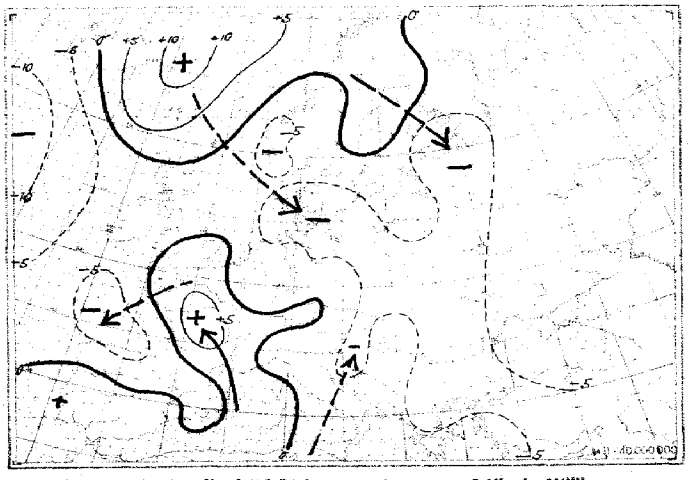

3stündige Bodendruckänderung seit heute 5 Uhr in Millibar

24stündige Bodendruckänderung seit gestern 8 Uhr in Millibar

Nr. 282

Höhen-Aufstiege
2. Teil

Sonntag den *8. Oktober* 1944

Seite 8

Oberer Teil: ÜQQTT = Relative Feuchte in 10%, darunter Pseudopot. Temperatur in °C und wahre Temp. (°C) an den Hauptisobarenflächen.
Mittlerer Teil: { $H_aH_aH_a$ = Höhen der Hauptisobarenflächen in dyn. Dekametern. $H_rH_rH_r$ = Abstand zwischen 500 u. 1000, 225 u. 500, 96 u. 225, 41 u. 96 mb-Fläche.
Unterer Teil: $P_tP_tTTU_t$ = Druck, Temperatur und Feuchte an den markanten Punkten.

Klammern zeigen an, daß der Wert durch Verlängerung der Zustandskurve ergänzt ist.

yy = Datum
G_1G_2 = Uhrzeit (D.G.Z.)

(In the cells below, a number in brackets [n] is the relative humidity written above the value.)

	Ort Kennziffer Höhe	Vadsö 703 90 m	Tromsö 008 102 m	Bodö 010 15 m	Rovaniemi 607 80 m	Alakurtti 111	Kiestinki 287 135 m	Vaasa 483 –	Drontheim 017 90 m	Bergen 022 85 m	Kjeller 061 m	Kristiansand 032 30 m	Hanstholm 183 27 m	Sleeswik 484
	yy G_1G_2	08 04	08 05	08 05					08 06	08 06	08 05	08 06	08 05	08 06
ÜQQ TT	41	-	-	-					-	-	-	-	-	-
ÜQQ TT	96	-	-	-					-58	-	-	-	-54	-
ÜQQ TT	225	-44	-49	-48					-52	-52	-56	-57	-67	-56
ÜQQ TT	300	-49	-51	-27					-43	-42	[2] -41	-41	-41	-41
ÜQQ TT	400	-39	[5] -40	-37					-32	[9] -28	[2] -27	-26	[3] -26	-26
ÜQQ TT	500	-31	[5] 26 -29	[7] 28 -28					[4] 38 -21	[4] 46 -17	[2] 42 -16	-16	[2] 46 -14	[8] 46 -14
ÜQQ TT	600	-23	[7] 18 -23	[8] 22 -21					-12	[9] 40 -10	[2] 36 -8	-4	[2] 44 -5	[3] 44 -3
ÜQQ TT	700	-16	[4] 14 -17	[2] 22 -12					-9	-2	[3] 31 -1	+2	[2] 35 +3	[3] 38 +3
ÜQQ TT	800	-9	[7] 11 -11	[6] 22 -5					-3	31 -1	[4] 29 +3	[6] 33 +5	[2] 31 +9	[8] 36 +9
ÜQQ TT	900	-3	[4] 11 -4	[6] 20 +1					[10] 26 +3	27 +5	[5] 29 +10	[6] 32 +9	[5] 31 +11	[5] 34 +12
QQ	950	-	13	17					26	29	27	28	30	33
QQ T_tT_t	Boden	6 -4	41 -2	14 +2					26 +9	31 +11	49 +4	26 +6	29 +9	31 +10
$H_aH_aH_a$	41	-	-	-					(2140)	-	-	-	(2160)	-
$H_aH_aH_a$	96	-	(1587)	(1598)					1606	-	-	(1621)	1630	-
$H_aH_aH_a$	225	1131	1037	1052					1076	1192	1091	1102	1104	1105
$H_aH_aH_a$	300	834	865	866					889	905	906	917	919	919
$H_aH_aH_a$	400	662	666	676					695	709	711	718	721	721
$H_aH_aH_a$	500	510	513	522					537	548	550	556	559	559
$H_aH_aH_a$	600	381	384	392					403	412	413	417	420	420
$H_aH_aH_a$	700	269	272	278					286	294	294	296	300	299
$H_aH_aH_a$	800	169	172	177					186	190	189	190	192	192
$H_aH_aH_a$	900	79	83	85					101	97	94	95	96	96
$H_aH_aH_a$	1000	-3.5	0.5	1.8					64	11.3	8.3	9.1	9.7	10.2
H_rH_r	41/96	-	-	-					(534)	-	-	-	(531)	-
H_rH_r	96/225	-	548	(546)					531	-	-	(520)	526	-
H_rH_r	225/500	521	524	531					538	545	542	546	545	546
H_rH_r	500/1000	513	513	520					531	536	541	546	549	548
$P_tP_tTTU_t$	Markante Punkte	-	-	-					-	-	-	-	-	-
		-	-	-					-	26961	-	14061	-	-
		-	-	11991					-	29941	-	15641	-	-
		-	-	13511					08541	36837	-	20631	-	-
		-	-	16511					14541	45729	-	35821	-	-
		20991	-	25991					19581	48684	-	44716	-	-
		23991	15991	26971					21581	54658	-	57561	07561	-
		24501	27551	38901					33911	69541	20611	70663	13561	20601
		26541	58739	22737					40745	72571	45702	87064	17631	83114
		34731	61735	58738					53698	74511	64522	82648	86114	92099
		97091	95038	72929					62611	77531	93125	94115	96108	95090
		98529	97016	00030					01090	01110	99059	01099	01119	01119

	Ort Kennziffer Höhe	Helsinki 487 40 m	Ahvenanmaa 619 72 m	Kronwerd 665 40 m	319	Riga 420 14 m		Gotenhafen 250 3 m	Swinemünde 485	Hel 466	Hamburg 400 12 m	Helgoland 485 42 m	Emden 154 1 m		Leeuwarden 010	Calais M. 6 m	Calais H. 35 m	Le Havre 119 m	Cherbourg 112 m	Brest 90 m	St. Nazaire	B. Gran. 300
	yy G_1G_2				08 06			08 04	08 05	08 04			08 05		08 06							08 [illegible]
ÜQQ TT	41				-			-	-	-			-		-							-
ÜQQ TT	96				-			-66	-	-			-52		-							-
ÜQQ TT	225				-47			-57	-58	-58			-57		-57							-
ÜQQ TT	300				-47			-41	-43	-42			-45		[5] -46							[illegible]
ÜQQ TT	400				[3] -24			-26	-26	[3] -26			[7] -28		[6] -29							[illegible]
ÜQQ TT	500				[3] 47 -13			[6] 50 -14	[3] 49 -12	[3] 46 -14			[6] 43 -12		[5] 41 -18							[4] 40 [illegible]
ÜQQ TT	600				[4] 43 -4			[4] 45 -4	[2] 44 -3	[6] 44 -3			-8		[5] 38 -8							[illegible]
ÜQQ TT	700				[4] 44 +5			[2] 39 +7	41 +6	[4] 43 +6			[3] -1		[5] 42 +0							[illegible]
ÜQQ TT	800				[6] 44 +11			+13	31 +12	[4] 39 +10			+8		[7] 38 +5							[illegible]
ÜQQ TT	900				[9] 34 +8			+8	19 +11	[5] 34 +12			+5		[9] 37 +7							[illegible]
QQ	950				29			-	21	26			-		33							29
QQ T_tT_t	Boden				21 +6			27 +7	24 +7	18 +5			20 +7		26 +9							33 [illegible]
$H_aH_aH_a$	41				-			(2129)	-	-			(2169)		-							-
$H_aH_aH_a$	96				-			1615	-	-			1619		-							-
$H_aH_aH_a$	225				1115			1107	1106	1106			1092		1092							-
$H_aH_aH_a$	300				925			922	922	922			910		910							908
$H_aH_aH_a$	400				724			723	725	724			714		714							711
$H_aH_aH_a$	500				561			561	566	562			553		554							550
$H_aH_aH_a$	600				423			422	424	424			417		417							414
$H_aH_aH_a$	700				306			301	302	302			297		298							297
$H_aH_aH_a$	800				194			192	194	194			192		192							193
$H_aH_aH_a$	900				97			97	97	98			97		97							99
$H_aH_aH_a$	1000				12.0			11.6	11.8	12.4			12.2		11.7							13.4
H_rH_r	41/96				-			(514)	-	-			(540)		-							-
H_rH_r	96/225				-			509	-	-			526		-							-
H_rH_r	225/500				554			546	544	543			539		538							-
H_rH_r	500/1000				549			549	551	550			541		542							536
$P_tP_tTTU_t$	Markante Punkte				-			-	-	-			05511		-							-
					-			-	-	-			15591		-							-
					-			-	-	-			17631		-							-
					-			35811	17661	-			44714		-							-
					-			44731	36811	-			56612		-							-
					18981			66032	43721	20931			74027		-							3582[illegible]
					22981			75102	67027	35841			83061		-							47725
					28911			81121	72081	64013			84061		20561							71531
					56581			85921	82121	75084			92051		26541							76511
					94003			89121	85121	97070			95081		86087							78541
					89119			92041	93111	99080			98091		00110							93096
					01079			01109	01088	02059			01080		01090							00119

Klartexte (heute):

Münster: Bod-≡ -0.05 übergehd. i. sehr dicht. Hoch-≡, daran oo 1 st. oben verdichtd. u. übergehd. i. 10/10 St -0.9, darü. oo° -6.0, weit i. NW kräftig. Cu con. u. einzelne Cb -> 5.0, 3/10 Ac 5.3-6.5, darü. Sper. [illegible] i. E-Raum.

Drontheim: –

Kristiansand: –

Frankfurt: -0.7 Boden-≡, darü. oo 1-1.2, 0.5-1.4 6/10 Lquelld. Sc, darü. oo°-2.4, 2.4-2.6 9/10 +7 st. quelld. Sc, i. Sw darü. oo° -> 7 Gi, zw. 5.0-6.0 Ac u. As i. E, > 8 Ci (St), 8/10 Ci, Cifil, Cc u. Cs-Strf. i. E.

–

Lindenberg: Ballonaufstieg, ≡, Sicht 50 m.

Breslau: –

	Ort Kennziffer Höhe	Madrid 353 667 m		Lyon 361		Paris 215 49 m	Münster 087 52 m	Frankfurt 412 111 m	Erfurt 646 320 m	Berlin 440 57 m	Berlin 440 57 m		Lindenberg 425 122 m	Breslau 411 120 m	Warschau 500 104 m	Minsk 667 –
	yy G_1G_2	08 07					08 07	08 06	08 06		08 05		08 06			
ÜQQ TT	41	-					-	-	-		-		-			
ÜQQ TT	96	-					-	-	-							
ÜQQ TT	225	-					-	-	-58		-56					
ÜQQ TT	300						-	-	-46		-43		-			-
ÜQQ TT	400	-					-	-	[3] -24		-26		-			
ÜQQ TT	500	[4] 40 -18					40	[3] 35 -19	[2] 43 -15		[4] 49 -12		-			
ÜQQ TT	600	[4] 35 -10					[5] 36 -10	[3] 34 -10	[2] 38 -7		[3] 45 -3		-			
ÜQQ TT	700	[4] 30 -4					[4] 35 -0	[4] 33 -2	[4] 36 -1		[4] 45 +5		[3] 34 -3			
ÜQQ TT	800	[8] 28 +1					[3] 34 +8	[5] 35 +5	[2] 33 +9		[6] 42 +9		[3] 37 +9			
ÜQQ TT	900	[6] 28 +8					[8] 35 +8	[7] 33 +8	[4] 30 +10		[9] 38 +10		[4] 36 +10			
QQ	950	-					31	31	30		36		32			
QQ T_tT_t	Boden	28 +5					22 +7	18 +3	23 +5		21 +7		23 -7			
$H_aH_aH_a$	41	-					-	-	-		-		-			
$H_aH_aH_a$	96	-					-	-	-		-		-			
$H_aH_aH_a$	225	-					-	-	1091		1108		-			
$H_aH_aH_a$	300	-					-	-	911		913		-			
$H_aH_aH_a$	400	-					-	-	716		724		-			
$H_aH_aH_a$	500	549					(554)	551	555		562		-			
$H_aH_aH_a$	600	413					418	416	418		425		-			
$H_aH_aH_a$	700	295					300	298	299		301		296			
$H_aH_aH_a$	800	191					193	192	193		194		196			
$H_aH_aH_a$	900	97					98	98	97		98		97			
$H_aH_aH_a$	1000	11.1					12.1	11.8	11.5		11.4		11.2			
H_rH_r	41/96						-	-	-		-		-			
H_rH_r	96/225	-					-	-			-		-			
H_rH_r	225/500	-					-	-	556		546		-			
H_rH_r	500/1000	537					(542)	539	544		551		-			
$P_tP_tTTU_t$	Markante Punkte	-						-	23581		-		-			
		-						-	24581		-		-			
							-	-	26551		-		-			
		-					-	-	35865		16641		-			
		-					-	-	46672		19651		-			
		-					-	48713	52642		45701		66013			
		50684					-	57063	82092		71064		76073			
		56053					53646	55643	87132		74064		79084			
		59643					88124	88075	91095		85128		84115			
		68543					91070	85048	95106		89099		95108			
		73546					98118	96127	96097		93120		99070			
		94096					01070	00094	98050		01070		00070			

	Ort Kennziffer Höhe				Pilsen 666	Lodz 867 m	Wien 501 157 m	Wloszczowo 457	Krakau 561 216 m	Debreczen 545	Wien 501 157 m	Klagenfurt 602 464 m	München 414 526 m	Friedrichshafen 596 m	Freiburg 560	Marseille 231 9 m		Belgrad 502	Venedig 312 13 m	Mon[illegible] 792
	yy G_1G_2				08 06	08 05	08 05	08 05	08 06	08 05	08 06	08 06		08 05	08 06			08 05	08 05	08 05
ÜQQ TT	41				-	-	-	-	-	-	.	-		-	-			-	-	.
ÜQQ TT	96				-59	-	-	-	-	-	.	-		-	-			-	-	-
ÜQQ TT	225				-58	-53	-	-	-56	-53	.	-56		-54	-52			-54	-57	-52
ÜQQ TT	300				-42	[2] -39	.	-38	-40	-38	.	-42		-41	-46			-41	-41	-42
ÜQQ TT	400				-27	[2] -24	[2] -24	-24	[4] -25	-24	.	[5] -21		-26	-32			-29	[3] -25	-27
ÜQQ TT	500				[4] 46 -14	[2] 49 -11	[3] 49 -12	-12	[4] 51 -11	-10	.	[4] 51 -11		[7] 48 -15	[3] 36 -21			[4] 45 -18	45 -14	[7] 54 -12
ÜQQ TT	600				[4] 41 -6	[2] 46 -2	[4] 44 -4	-2	[6] 49 -3	-3	[9] 47 -4	[5] 46 -3		[9] 45 -8	[4] 34 -11			[4] 39 -8	-7	[0] 52 -3
ÜQQ TT	700				[5] 47 +0	[3] 41 +6	[3] 43 +5	+5	[8] 53 +6	+4	[5] 46 +5	[6] 42 +2		[8] 44 +0	[6] 36 -2			[7] 41 -1	[7] 43 +1	[0] 47 +0
ÜQQ TT	800				[5] 42 +10	[4] 42 +11	[3] 42 +13	+8	[0] 58 +11	+11	[4] 47 +13	[6] 41 +8		[6] 44 +9	[8] 36 +4			[0] 43 +5	[7] 44 +9	[9] 50 +8
ÜQQ TT	900				[9] 34 +8	[9] 47 +10	[5] 47 +8	+11	[0] 47 +12	+16	[4] 45 +19	[7] 39 +12		[7] 40 +14	[8] 30 +7			[8] 43 +12	44 +10	[0] 40 +2
QQ	950				33	35	43	-	41	-	36	29		-	27			43	47	48
QQ T_tT_t	Boden				34 +11	32 +10	40 +12	+12	28 +9	28 +10	36 +12	29 -6		34 +9	27 +6			42 +14	47 +17	43 [illegible]
$H_aH_aH_a$	41				(2144)	-	-	-	-	-	-	-		-	-			-	-	-
$H_aH_aH_a$	96				1618	(1630)	-	-	(1651)	-	-	-		-	(1624)			-	(1628)	-
$H_aH_aH_a$	225				1100	1113	-	(1118)	1110	1121	-	1111		1104	1085			1100	1108	1111
$H_aH_aH_a$	300				917	926	(929)	930	924	935	-	926		918	902			914	923	923
$H_aH_aH_a$	400				721	727	729	729	725	735		728		720	709			717	725	725
$H_aH_aH_a$	500				558	564	566	566	565	570	(566)	564		558	551			557	562	56[illegible]
$H_aH_aH_a$	600				420	424	427	427	425	431	427	425		421	416			420	425	42[illegible]
$H_aH_aH_a$	700				301	302	305	304	304	309	306	304		302	299			302	305	30[illegible]
$H_aH_aH_a$	800				194	194	197	196	195	201	197	197		195	194			196	198	197
$H_aH_aH_a$	900				97	97	99	100	91	103	99	101		98	99			100	101	101
$H_aH_aH_a$	1000				11.4	11.1	11.7	13.5	12.1	15.5	12.1	15.2		12.8	13.3			12.8	13.3	13.3
H_rH_r	41/96				(526)	-	-	-	-	-	-	-		-	-			-	-	-
H_rH_r	96/225				518	(517)	-	-	(521)	-	-	-		-	(541)			-	(520)	-
H_rH_r	225/500				542	549	-	(552)	546	552	-	547		547	530			543	546	54[illegible]
H_rH_r	500/1000				547	553	554	553	553	554	(554)	548		546	537			548	549	549
$P_tP_tTTU_t$	Markante Punkte				-	-	-	-	-	-	-	-		-	-			-	-	-
					-	-	-	-	-	-	-	-		-	-			-	-	-
					-		-	-	-	10591	31614	-		-	-			-	-	-
					-	-	-	-	12571	12921	56964	-		-	12521			-	15611	-
					-	-	-	24911	13571	55581	92546	17571		-	16621			-	20581	-
					-	15631	35811	37761	16661	16011	67535	19601		16581	20691			-	34815	-
					06321	43862	54853	51611	36811	26031	69055	27921		22551	35911			26541	41062	-
					13601	72113	79544	66031	78119	78101	86184	58544		39921	73504			42531	46320	10[illegible]
					18641	85116	86174	76011	89120	89191	91194	84574		47725	85083			58841	67917	27[illegible]
					87148	88166	89194	90[illegible]71	86100	94161	91194	88127		64776	89060			67701	86146	85[illegible]
					95090	97127	95130	96141	96140	98151	95080	94108		87597	96098			95108	96146	00[illegible]
					97110	01119	00150	99120	99090	99120	00020	95970		95095	00078			00160	01110	01[illegible]

Klartexte (heute):

München:

Wien: Nebelgässerg – Li 8/10 ≡ m. l. quell. [illegible], darü. Horizontsicht > 100 km, 7/10 Li 10 Ci dicht.

Paris:

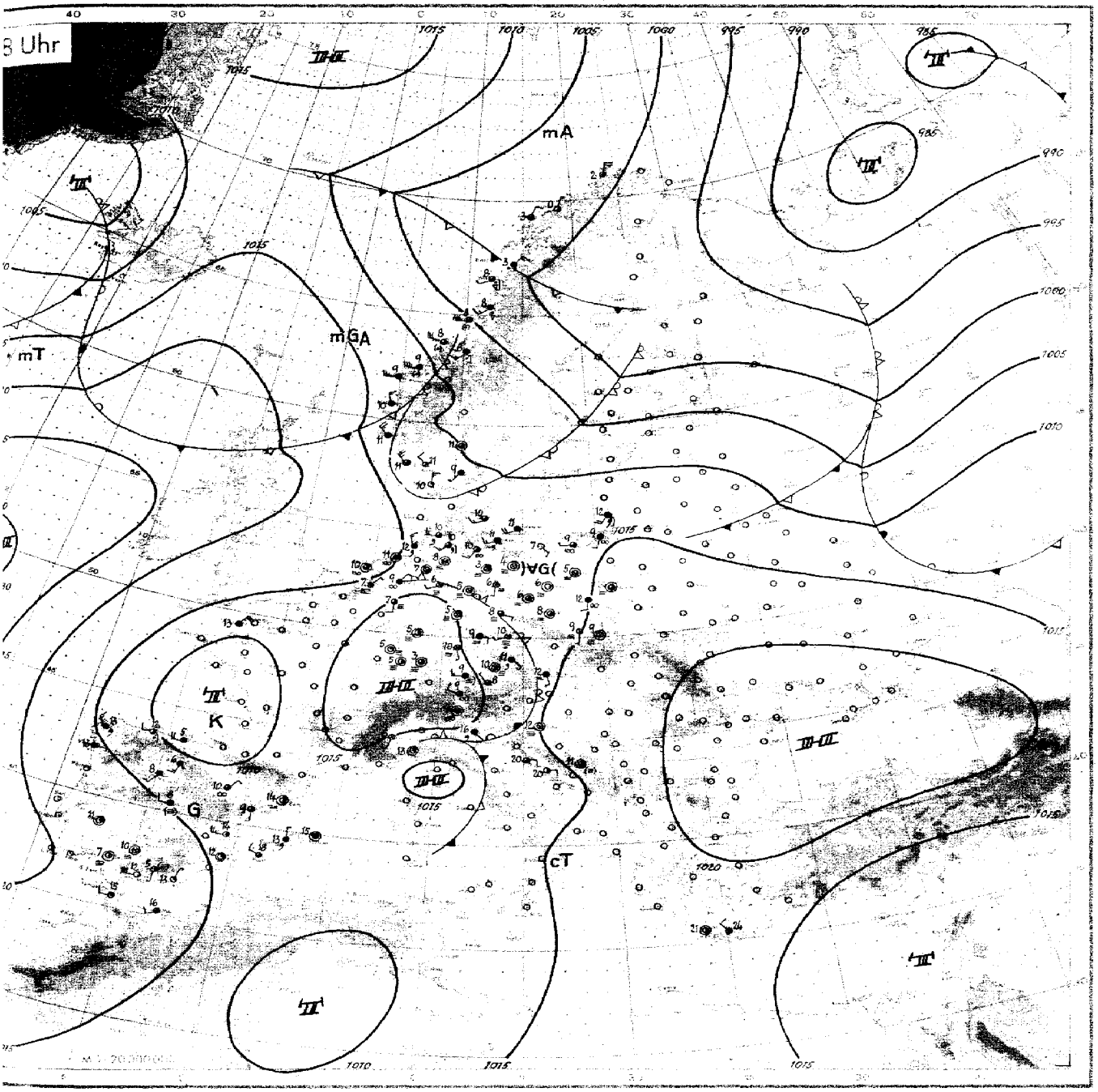

Wetterübersicht Sonntag, den 8. Oktober 44.

Die Hochdruckbrücke Schottland – Nordwestdeutschland – ...rdliches Meer ist am Boden und in ihrem mittleren Teil über Deutsch – ...nd im Abbau begriffen. Der breite, von dem Biskayatief geführte Warmluftstrom, der gestern allgemein über Mitteleuropa zu beobachten war, wurde ...Verlauf des gestrigen Tages von einer von Süd nach Nord fortschreitenden ...peraturabnahme, die 24 stündig bis zu 5° erreichte, abgelöst. Diese ist ...erklärt mit der nach Norden ziehenden Okklusion, die bei starker Aus...rung der Luftmassen jedoch nur noch mit hohen Wolkenfeldern in Er...einung tritt. Zum andern handelt es sich um ein Nordost-Schwenken des ...Warmluftstroms, dessen Kern unbeeinträchtigt in der Biskaya anzunehmen ist. Bei ...zunehmendem Druckfall über Mitteleuropa ist weitere Gradientabnahme erfolgt, ...sodaß bei der großen Trockenheit in der Höhe ungehinderte Ausstrahlung, die ...zum Teil der Abkühlung bewirkte, eintrat, und die bereits vor Mitternacht zu ausgedehnter Nebelbildung führte. Im Verlauf der Nacht entwickelte sich die Nebelobergrenze bis in Höhe einer bei 1000 m gelegenen Abgleitinversion.

Im Mittelmeerraum sind die Luftmassen noch relativ ...kühl, aber nur in Spanien ist es mit der Verlagerung des Kältezentrums bis ...15° wärmer geworden. Das Ostalpengebiet und das südliche Generalgouvernement steht noch im Zusammenhang mit der Warmluftzunge, die sich ...vom mittleren Mittelmeer nach Norden erstreckt, auch ist auch hier seit ...gestern abend der Abkühlungsprozeß zu beobachten.

Die allgemeine Abkühlung erstreckt sich aber auch auf den Bereich der nördlichen Frontalzone, wo sie über Drontheim und Bergen teilweise über 5° annimmt. Der stärkste Massengegensatz mit einem Temperaturspanne von 4° liegt auf engem Raum zwischen Tromsö und Bodö. Die hier bereitstehende arktische Luft wird sich hinter dem südnorwegischen Störungsglied nach Südosten in Bewegung setzen. Eine nachfolgende vielleicht letzte Störung wurde westlich der Färöer mit hohem Bewölkungspotential von Nordwesten her erreicht. Wahrscheinlich kommt es nach ihrem Durchzug zu einem abschließenden großräumigen Kaltluftvorstoß.

gez. Brauer
Zentrale Wetterdienstgruppe

Ausland Bodenstationen: Küstenorte o	Höhe m	JJJ	Gestern 14 Uhr CC	wwVhN	DDFWN	PPPTT	UC app	Gestern 19 Uhr CC	wwVhN	DDFWN	PPPTT	UC app	RR	Heute 2 Uhr CC	wwVhN	DDFWN	PPPTT	UC app	Heute 8 Uhr CC	wwVhN	DDFWN	PPPTT	UC app	RR
Vardo o	12	004																						
Ingöy o	4	005	8X	02945	30365	96309	8x804	80	02955	28325	96502	60300	03391	80	02955	28415	97903	60304	84	02953	02484	99002	61306	024[illegible]
Tromsö o	102	008	53	10964	24215	99103	70804	5X	06958	28218	00012	8x303	00470						52	02943	02187	02400	82304	015[illegible]
Bodo o	17	010	6X	64528	04268	98105	9x203							5X	62538	04468	04604	9x300	6X	64627	04368	00003	9x806	090[illegible]
Nordöyan o	37	014	5X	10858	25568	06009	8x406	62	10755	25488	07709	7x305	03371						96	10856	24667	04108	80805	954[illegible]
Krakenes o	41	021	52	64445	18668	14611	0x702	52	62545	18568	13911	00703	04351	52	03645	18468	15211	x804	57	03763	24568	13209	0x405	023[illegible]
Utsira o	56	028	6X	53548	28358	17911	9x905	32	51653	30458	16812	9x603	95151						57	03754	28558	13611	9x805	923[illegible]
Lister o	9	030	00	09990	28622	15312	83706	00	09990	28602	14012	83701	00490						50	01951	28504	12811	85702	004[illegible]
Färder o	9	036	00	01890	20102	12614	73909	00	01990	23202	11713	83802	00290						00	02890	08045	09814	84802	002[illegible]
Aarhus o	47	180	50	02794	24355	16414	72705	5X	02747	26427	15111	8x702	00270											
Kopenhagen o	1	181	3X	05636	20358	16812	8x904	5X	03796	22228	15911	8x300	-	5X	03848	2x228	13811	8x805	5X	02737	22327	11710	0x605	004[illegible]
Skagen o	3	182	01	01890	26203	14515	82805	5X	05658	24328	15312	9x805	–	XX	48209	20149	11910	9x803	5X	03738	20128	10709	0x300	00[illegible]
Biarritz	29	202																						
Lyon	198	210																						
Paris/Le Brg.	46	215																						
Brest	75	220																						
Le Havre o	119	230																						
Marseille	12	231																						
Nanzig	236	237																						
Châteauroux	153	252																						
La Coubre o	6	269	60	64658	16968	03913	00802																	
Helder o	6	291	00	05790	06514	17704	76803	05	05690	08107	15812	16904	00060	5X	05677	04127	15910	9x706	5X	05555	00047	15510	0x501	004[illegible]
Vlissingen o	1	292																						
De Bilt	12	293	03	05690	10228	17214	77900	03	05690	06126	16812	8x501	-	00	45190	00040	16006	90805	XX	48109	04149	15007	0x301	–
Genua o	2	305	07	03890	00028	18017	7x802	57	05872	32127	15915	89803	00190	80	05756	00056	14916	90805	87	01754	00083	14113	0x301	0410[illegible]
Venedig o	10	312	24	05762	18225	19923	72812							5X	03568	10158	17217	0x806	5X	51778	12128	14746	Xx804	111[illegible]
Zara o	12	315																						
Rom o	3	322																						
Brindisi o	16	331																						
Cagliari o	35	338																						
Syrakus o	15	665																						
Madrid	667	353	70	01772	24302	12715	40901	50	01763	18613	13212	60601	00140	5X	03758	24318	97409	5x602	97	09454	24228	11608	9x202	000[illegible]
Almeria o	65	355	24	01952	18213	15819	51907	04	07990	20314	14718	00901	00291	5X	84758	06188	15514	8x000	34	01952	02113	15713	80101	04[illegible]
Mahon	40	357	84	02754	24114	15818	79303	54	02754	00014	16116	73305	00191	74	01752	00013	15314	80300	72	03654	00018	12315	6x402	–
Barcelona o	42	358	70	01762	16342	12717	50802	26	01872	20213	13616	50106	00180						87	04663	00024	10614	54705	0205[illegible]
La Coruña o	57	362	67	05654	26268	15114	8x805	67	04346	24428	14414	7x905	01331	5X	63558	28228	14313	7x552	6X	54548	28328	14413	9x301	07351
Lissabon	227	384																						
Funchal o	1?0	395																						
Pt. Delgada o	22	396																						
Horta o	65	398																						
Teneriffa o	37	400																						
V. Cisneros	6	404																						
Pinsk	137	569																						
Kauen	63	466																						
Riga	2	470																						
Dorpat	81	476																						
Helsinki	15	481																						
Vaasa	9	483																						
Kuopio	233	484																						
Rovaniemi	80	607																						
Budapest	130	541						00	00890	00000	19115	90306	–											
Bukarest	92	575																						
Klausenburg	374	590																						
Belgrad	138	701																						
Sofia	538	720																						
Athen	239	730						04	02890	04404	19820	68203	–	00	01890	06404	18018	76709						
Canea (Kreta)	63	737	00	01890	08214	19526	44808	04	01890	08414	19322	64301	–						04	01990	00014	11224	77392	–
Tunis	10	060																						
Orel	[illegible]	841																						
Dno	71	558																						
Minsk	[illegible]	887																						
Smolensk	234	889																						
Kiew	185	957																						
Dniepropetrowsk	62	968																						
Odessa	50	975																						
Mariupol	40	981																						
Sewastopol	8	988																						

Bergstationen:	Höhe m	JJJ	CC	wwVhN	DDFWN	PPPTT	UC app	CC	wwVhN	DDFWN	PPPTT	UC app	RRTTE	CC	wwVhN	DDFWN	PPPTT	UC app	CC	wwVhN	DDFWN	PPPTT	UC app	RRTTE
Mussalla	2926	726																						
Lomnitzer Spitze	2640	685																						
Hanaraken	2072	024	XX	57109	28959	44551	00824							XX	46109	27649	83951	00705	XX	46109	26449	82253	00705	9753[illegible]
Mt. Ventoux	1900	248																						
Puy de Dôme	1467	246																						
Izana	2367	401																						

yy – Datum G₁G₁ = Uhrzeit (DGZ.)

Höhenwinde (dd vv)

dd = Windrichtung (N = 36) vv = Windgeschwindigkeit in km/Std.

Ort	Kristiansand	Hamburg	Blaavandshuk	Wilhelmshaven	Klagenfurt	Wien	Tromsö	Erfurt	Berlin	Swinemünde	Blaavandshuk	Bergen	Kristiansand	Freiburg	Drontheim
yyG₁G₁	07 17	07 15	07 17	07 14	07 17	07 17	07 17	08 05	08 05	08 05	08 05	08 05	08 05	08 06	08 05
27.0 km											-				
21.0 ..															
16.0 ..					(18.7) 22 40								(11.7) 22 60		
[illegible]					(13.0) 18 30					(18.3) 19 40			24 60		
11.0 ..		12 50	(10.8) 45 30	13 30	16 50	(9.6) 19 30	(9.5) 30 70		(10.5) 20 50	20 40		24 120	24 70	19 130	
9.0 ..		12 60	10 20	14 50	18 40	(8.6) 22 20	(8.5) 31 40	(8.5) 17 70	19 40	21 50	(8.2) 18 20	24 130	23 60	19 130	26 120
7.0 ..	(6.5) 24 50	13 40	15 20	18 30	19 50	22 20	31 70	17 60	18 50	23 50	19 40	24 110	25 70	19 100	26 110
5.5 ..	22 50	14 37	14 30	15 20	18 40	26 20	31 50	17 50	18 40	21 40	20 20	26 90	25 50	18 70	28 60
4.0 ..	26 40	13 40	14 20	12 20	21 60	(0.6) 23 30	34 20	18 30	20 50	21 30	19 20	27 80	28 40	19 60	28 70
3.0 ..	25 60	11 20	14 05	12 80	23 60	27 30	34 20	18 30	21 40	21 20	C	29 60	28 30	17 50	28 80
2.0 ..	29 30	13 20	C	12 10	24 60	26 70	34 20	21 30	23 20	22 20	35 10	30 50	32 30	21 30	26 80
1.5 ..	23 30	–	30 05	11 05	25 30	27 20	33 20	20 20	21 20	22 10	34 20	30 30	36 10	26 30	26 50
1.0 ..	27 30	17 05	31 10	23 20	25 05	(0.9) 24 70	C	11 10	18 20	11 10	33 30	30 20	36 40	28 30	26 50
0.5 ..	23 10	–	31 10	27 20	(0.5) C	10 10	C	C	18 20	07 40	33 20	C	36 30	(0.6) 28 05	25 30

Piloten Vortag Piloten heute

Ort	Athen	Stettin	Pilsen	Emden	Kjeller	Karlsruhe	Budapest	Essen	El-Grove	Bergen
yyG₁G₁	07 15	07 16	07 16	07 17	07 19	07 16	07 16	07 16	07 16	07 17
7.0 km		17 10	(9.0) 16 50	(9.0) 13 60	(10.3) 29 130	(6.8) 08 140	(16.0) 13 20		(6.8) 01 10	(11.0) 24 80
5.3 ..		23 20	18 40	12 50	(9.0) 29 140	17 70	(9.0) 29 20	(6.5) 17 130	04 50	(7.0) 25 90
4.0 ..	32 10	(3.5) 26 10	21 50	13 10	(6.3) 29 100	18 40	27 40	(4.8) 19 70	35 40	29 90
3.0 ..	32 10	C	21 40	13 30	(4.0) 29 20	16 40	27 50	(4.0) 13 40	34 40	29 70
2.0 ..	33 10	30 05	20 30	12 20	(2.3) 30 60	15 40	25 50	(2.2) 15 10	33 40	32 50
0.8 ..	(0.7) 01 05	20 05	08 20	12 10	34 30	08 30	23 20	28 70	34 30	35 10
Ort	West (Pom.)	Vadsö	Glorizia	Venedig		El-Grove	Debreczen	Pilsen	Helgoland	Klagenfurt
yyG₁G₁	08 04	08 04	08 05	08	05	08 04	08 05	08 06	08 08	08 15
7.0 km			23 60	19 90		(8.7) 32 120	(9.0) 19 40	19 60	(9.0) 15 110	(9.0) 19 40
5.3 ..	25 30		23 40	20 50		32 100	26 20	19 50	16 30	20 50
4.0 ..	24 20	31 50	22 50	21 50		33 80	22 40	18 30	12 10	(5.3) 27 60
3.0 ..	23 20	31 40	23 50	24 30	(12.5) 18 110	33 60	22 40	18 20	(3.3) 15 10	22 70
2.0 ..	(1.3) 25 20	32 20	21 60	23 30	(11.0) 17 90	33 40	25 30	23 20	(2.2) 26 10	24 40
0.2 ..	26 20	32 10	06 40	12 10	(9.0) 18 90	31 40	24 30	14 10	(0.0) 39 10	C

Wolkenmessungen

C = Wolkener[illegible]
vv = km/std.
dd = Zugr. 36 = N

Ort	
yyG₁G₁	
Cu. Höhe	
dd vv	
Ort	
yyG₁G₁	
Cu. Höhe	
dd vv	
Ort	
yyG₁G₁	
Cu. Höhe	
dd vv	

Täglicher Wetterbericht

des Deutschen Reichswetterdienstes
Herausgegeben von der Deutschen Seewarte

rgang: 69 Nr. 283
e 1

Verlagsort Hamburg

Montag, den 9. Oktober 1944

Erläuterung: Die Beobachtungen sind sämtlich in der Form der 1935 in Warschau beschlossenen Einheitsschlüssel wiedergegeben. Kurze Erläuterungen zu den einzelnen Ziffern werden zu Beginn jedes Vierteljahres beigegeben. Ausführlich finden sie sich in „Anweisung zur Verzifferung von Wettermeldungen", herausgegeben vom Reichsluftfahrtministerium. Alle Zeitangaben in DGZ.

Deutschland			Gestern 14 Uhr					Gestern 19 Uhr						Heute 2 Uhr					Heute 8 Uhr					
stationen: norte o	Höhe m	JJJ	CC	wwVhN	DDFWN	PPPTT	UCapp	CC	wwVhN	DDFWN	PPPTT	UCapp	RR TxTn/SVs E	CC	wwVhN	DDFWN	PPPTT	UCapp	CC	wwVhN	DDFWN	PPPTT	UCapp	RR TxTn/SVs E
burg-Fu.	18	403	5x	03758	22448	13713	8x602	5x	03758	22228	13612	8x403	00140	5x	05758	00028	13514	0x702	xx	46209	00049	14310	0x304	02100
burg/Fgh.	41	400	5x	02837	26357	12512	87901	40	02742	26223	12311	91202	94130						5x	05648	06248	14209	9x403	30060
	28	460	5x	03838	22428	12812	8x902	5x	05758	20228	13118	8x404	97130	57	05544	30227	13709	0x701	5x	05638	06328	14211	9x423	00080
emünde o	1	406	50	02855	26327	12912	7x702	5x	03948	22228	12812	8x200	00170	5x	03758	22128	13640	8x302	5x	05748	04228	14511	81105	00170
na o	1	464	5x	52638	28458	12111	9x902	5x	03848	22328	12211	8x203	97108	5x	03848	02228	12712	8x302	5x	03858	08228	14511	8020x	30180
erland	16	461	50	05737	30327	13113	82700	50	05736	32426	13612	80405	00130	50	05645	02225	14411	90103	5x	41428	06248	14809	0x104	00080
cland o	50	465	5x	02857	30257	14413	8x300	5x	03846	30428	14313	8x401	97280	50	02843	32385	14812	96701	5x	02745	06487	14511	9x330	97281
um o	6	401	5x	03758	28258	-	-	5x	03848	32428	-	-	-	5x	05645	32455	15343	8x704	51	02745	32456	14912	8x701	94211
er	4	442	5x	04837	24227	14212	9x803	5x	05648	00028	14412	0x201	00130	5x	05658	26128	14211	0x701	5x	05557	02128	13311	0x701	00090
dorn	22	402	80	08x55	32115	14615	80803	5x	03858	00048	14712	9x300	00170											
feld	178	187	5x	05528	00048	14711	9x301	xx	48209	00049	14910	8x301	00100						5x	05536	00028	14409	8x403	00030
nover	51	421	5x	05538	26248	14310	9x202	5x	05538	26228	14040	9x402	00110	5x	05558	22128	14009	0x702	5x	05555	00028	14110	9x403	00080
deburg	45	408	50	05656	26246	13614	7x703	5x	05548	26228	14012	8x204	00150	5x	05548	00028	14011	9x911	52	51546	02128	14510	9x603	97100
n	123	437	50	05554	02124	13915	71704																	
	48	436	05	05490	30403	14117	70704	00	08390	30302	14014	80202	-	00	47090	26140	14005	00002	5x	08377	00047	13707	0x701	30040
hen	202	407																						
	265	049	00	04890	20403	14017	68703	00	05790	00003	13414	68601	00170	50	05578	02128	13309	0x704	5x	05448	02348	11709	8x603	00080
sel	289	351	5x	08428	28148	14910	0x901	50	05528	32128	14210	90803	00140	50	05348	02128	14010	xxxxx	50	51258	02128	16009	00402	-
kfurt/M.	111	412	51	05544	32245	14614	8x603	04	08490	32125	13310	02701	00160	50	05455	02225	12709	90905	5x	05648	32228	11410	8x706	00150
rbrücken	189	441	00	05790	26224	13618	44906												5x	05437	02348	11710	8x602	00x10
nberg	315	426	5x	08428	30248	14413	8x603	5x	08328	24228	13842	9x702	00130	5x	47228	00048	13211	9x306						
enbad	538	516																						
ßburg	151	219	04	01890	02244	14216	65907	04	01890	08103	12911	81805	00180	00	05690	00000	11910	90901						
lingen	427	443	14	02861	10125	14045	67702	04	05590	04123	13310	81602	00150	5x	43335	00008	12007	0x605						
drichshf.	400	444	51	05775	06128	13214	7x904												5x	05668	02228	08011	8x703	00100
chen	528	414	5x	05438	28128	13414	8x706	5x	05546	28228	12012	8x803	00140	xx	48109	32129	10710	0x707	5x	41428	06048	09011	0x801	00100
sbruck	573	507	52	02883	08426	11016	64710	07	05890	00026	11112	85502	00170	5x	05548	00028	10110	0x706	5x	48309	00028	08810	8x603	00090
nemünde o	3	455	07	05590	32144	13111	82403	50	05575	22225	13210	92405	00150	5x	05548	20128	13610	0x302	5x	05558	00028	xxx10	9x405	00050
tin	1	404	00	05490	02124	13212	82706	00	08490	02124	13609	00403	00120	5x	05448	00048	14407	0x104	5x	41348	00048	15309	0x407	00030
ow	70	450	50	02753	28225	13312	72801	5x	03745	28228	13410	8x203	00130	5x	05638	00028	13410	06300	5x	05638	00028	13710	0x303	00090
lin	48	440	50	08433	00048	12615	77805	07	47390	00024	12913	90303	00183	5x	05638	04128	14009	9x201	5x	05448	02128	13710	8x004	00090
euditz	131	449	07	08490	20145	13213	86704	07	08390	30427	13511	97403	00150	5x	05456	32228	13510	9x801	5x	05548	32328	12910	9x204	00090
rt	320	646	5x	05438	32148	14111	0x303	50	05438	30128	14411	9x401	00140	xx	57109	30129	13710	0x503	5x	43238	04258	12809	0x301	32091
esden	230	410	00	05590	30205	12417	62805	5x	47246	28146	12744	8x103	00170	xx	48209	30347	12640	9x903	xx	57209	32249	12009	0x401	00090
uen	449	458	5x	05547	18427	-								xx	46209	02249	13009	0x703						
g	363	669	5x	05428	22228	14311	9x903	5x	52428	16228	13312	9x400	01120	5x	52428	32258	11811	0x705	xx	57109	32249	10411	0x702	9711x
dweis	408	670	57	05753	00054	12414	72705	5x	05548	00028	12012	9x602	97120	5x	05542	32228	10312	9x705	xx	57209	00059	09211	0x601	97111
hütz	263	676	24	01863	16224	12821	62997	57	02852	16106	12018	66601	-	5x	05655	12228	11817	9x601	5x	08448	00068	11015	0x501	-
ssau	302	865						61	06565	00027	10213	8x602	00140						5x	08468	00028	09611	9x803	00710
lzburg	434	508	52	61787	00027	13014	8x706	52	05576	02288	12212	9x502	97150						xx	48309	00049	08611	0x602	00100
en	157	501	54	05690	28307	12119	66704	07	05590	28228	11745	97401	00200	07	05590	14365	10614	90807	53	05494	14327	09615	0x201	02121
az	334	505						57	62864	22128	12716	9x202	97231	04	47290	00023	11910	90803	xx	57109	00049	10211	0x301	02091
agenfurt	449	502						5x	62438	00098	13812	0x704	15151	5x	45338	00048	12512	0x805	xx	67209	00049	10212	0x601	96061
genwaide o	7	429	10	01963	00013	12411	90807	00	00590	00000	12711	90401	00050						5x	03668	14128	15710	9x308	00060
nzig	15	405	00	05590	14270	11815	70502	50	05464	30124	11711	92204	00161	5x	03858	00028	13040	8x305	5x	03855	02328	14911	8x204	00090
nigsberg	20	422	00	05690	22350	12414	70805	03	05590	00003	11. 0	98702	97150	5x	05658	22208	12640	0x202	5x	05758	02128	14910	8x108	00070
emel o	3	447	5x	22636	28468	12212	9x804	50	02744	28424	11112	80801	97370	5x	03748	30228	11711	7x30X	5x	03748	06128	15910	xx315	00110
orn	47	551	10	05662	16243	12819	61707	04	08490	16103	12612	00203	00200	5x	05458	24128	13111	0x202	5x	05758	00028	14610	9x204	00090
sen	99	552						00	05590	14123	12412	96401	00180	00	45100	00040	13207	00403	5x	22448	04348	12710	0x200	97070
nberg/Schl.	148	420	14	02751	16224	12219	66905							50	05554	06224	12811	0x402						
reslau	117	411	00	05790	14101	12618	61805	5x	05758	22128	12314	9x300	00190	5x	61558	00048	12411	0x000	5x	22546	06368	11812	0x602	05101
leiwitz	255	454	00	01790	20201	11923	51705	00	05690	20203	11518	75600	00230	00	47390	14100	12010	00300	52	62454	12268	11319	0x401	96101
arschau	107	556						00	04490	00020	-	-	-						xx	46009	00049	-	-	-
elystok	135	555																						
ttmannstadt	176	557	70	05769	18124	13018	70706	00	08490	26100	12014	90601	00190	5x	45209	00049	12808	0x300	5x	62328	06248	13012	0x904	97091
ublin	203	569																						
rakau	216	561						00	05790	04100	11917	80901	00230	00	45290	00040	13111	00200	57	08463	10147	12611	00200	00090
emberg	330	571																						
Bergstationen:	**Höhe m**	**JJJ**	**CC**	**wwVhN**	**DDFWN**	**PPPTT**	**UCapp**	**CC**	**wwVhN**	**DDFWN**	**PPPTT**	**UCapp**	**RRTTE**	**CC**	**wwVhN**	**DDFWN**	**PPPTT**	**UCapp**	**CC**	**wwVhN**	**DDFWN**	**PPPTT**	**UCapp**	**RRTTE**
Sonnblick	3106	503	xx	57109	22479	96651	0x903	xx	57009	22449	95452	0x701	01509											
Zugspitze	2962	416	57	05843	12227	08609	86804	57	05843	00026	07500	56803	00009	50	05843	12304	05452	88706	57	02944	12327	04251	78300	00529
…kogel	2397	506	57	05702	18247	63406	8x802	xx	67009	20599	61403	9x702	13xx4	xx	46009	24369	59403	0x705	xx	46009	12349	58104	0x300	03xxx
Schneekoppe	1602	428	00	04990	20205	36615	56905	07	04890	04227	35810	66703	00151	xx	67109	16429	34408	0x803	xx	67009	47669	33207	0x602	30061
Feuerkogel	1577	862	55	02984	20225	39412	51801	57	02852	16127	37609	71704	xx144						07	01990	16314	36108	64803	94071
Feldberg/Sch.	1493	427	14	01932	02423	xxxxx	47408	40	01842	06603	46105	83803	00080						xx	46009	06629	41904	0[illegible]505	00030
Schöckl	1446	511	84	02833	22427	59411	77705	5x	03838	26398	58110	8x300	02160	54	02842	22324	57208	90703	xx	48009	14349	54709	9x30x	02071
Penzer	1214	519	54	028x4	14326	76616	56703	57	028x5	08327	75412	6x703	00170	5x	48309	06329	73508	0x807	xx	48209	04349	72307	0x601	00070
Fichtelberg	1213	419	50	05554	08125	76213	86904							xx	46009	04249	74607	0x808	xx	46009	00349	73006	0x802	95061
Hornisgrinde	1166	561	14	05743	30304	82111	58903	00	01890	04404	80808	48801	00110	xx	48109	06529	78707	0x805	xx	46009	10440	77006	0x803	00050
Brocken	1141	418	10	05612	20226	85013	62801	04	05709	30424	84609	72300	00130	00	45200	10240	84206	90802	xx	57009	08459	83504	0x201	97031
Wasserkuppe	923	423	07	05590	28247	01811	71601	xx	46009	02249	06190	0x703	00120	xx	46009	02329	05905	09804	xx	46009	02328	04406	00802	47040
Inselsberg	915	445	00	05590	26225	05512	76703	xx	48109	42429	05007	0x702	00120	xx	57009	08549	03106	0x705	xx	57009	41759	02606	0x400	21053
Kahler Asten	840	417																						
Feldberg/Ts.	801	424	07	05490	24327	21112	7x702	04	05590	28425	21008	98200	00130	50	05442	30525	19406	86605	xx	46009	30429	xxxxx	7x980	0x702
Kalmit	673	397	04	02890	26324	39916	72703	04	01890	08223	34110	82702	00160						xx	46009	28549	34106	0x507	-

Berichtigungen

weiteres nach der von der ... gezeichnet. (Erlaß RLM.

Wetterlage von gestern: Sonntag, 8. Okt. 44

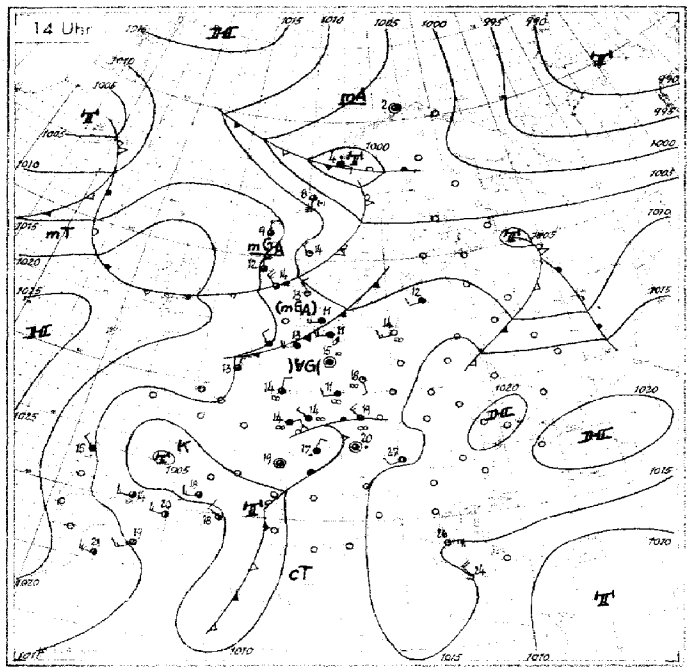

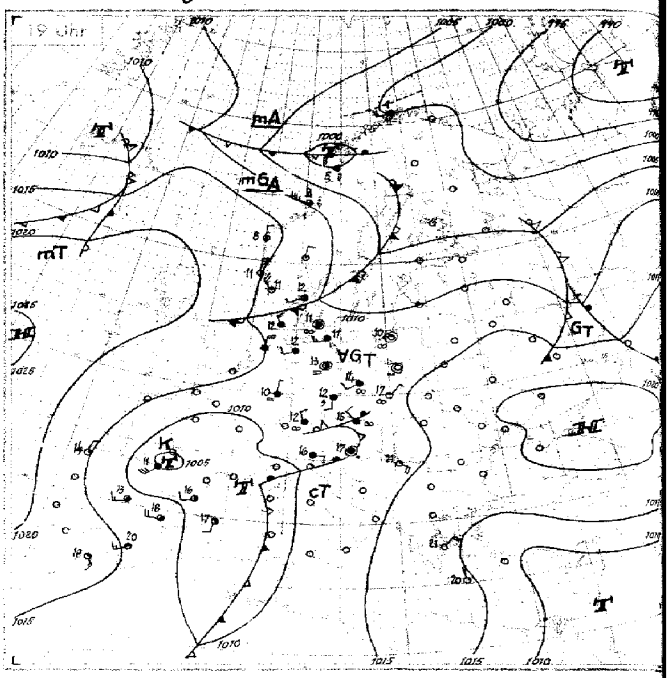

Wetterlage von heute nacht: Montag, 9. Okt. 44

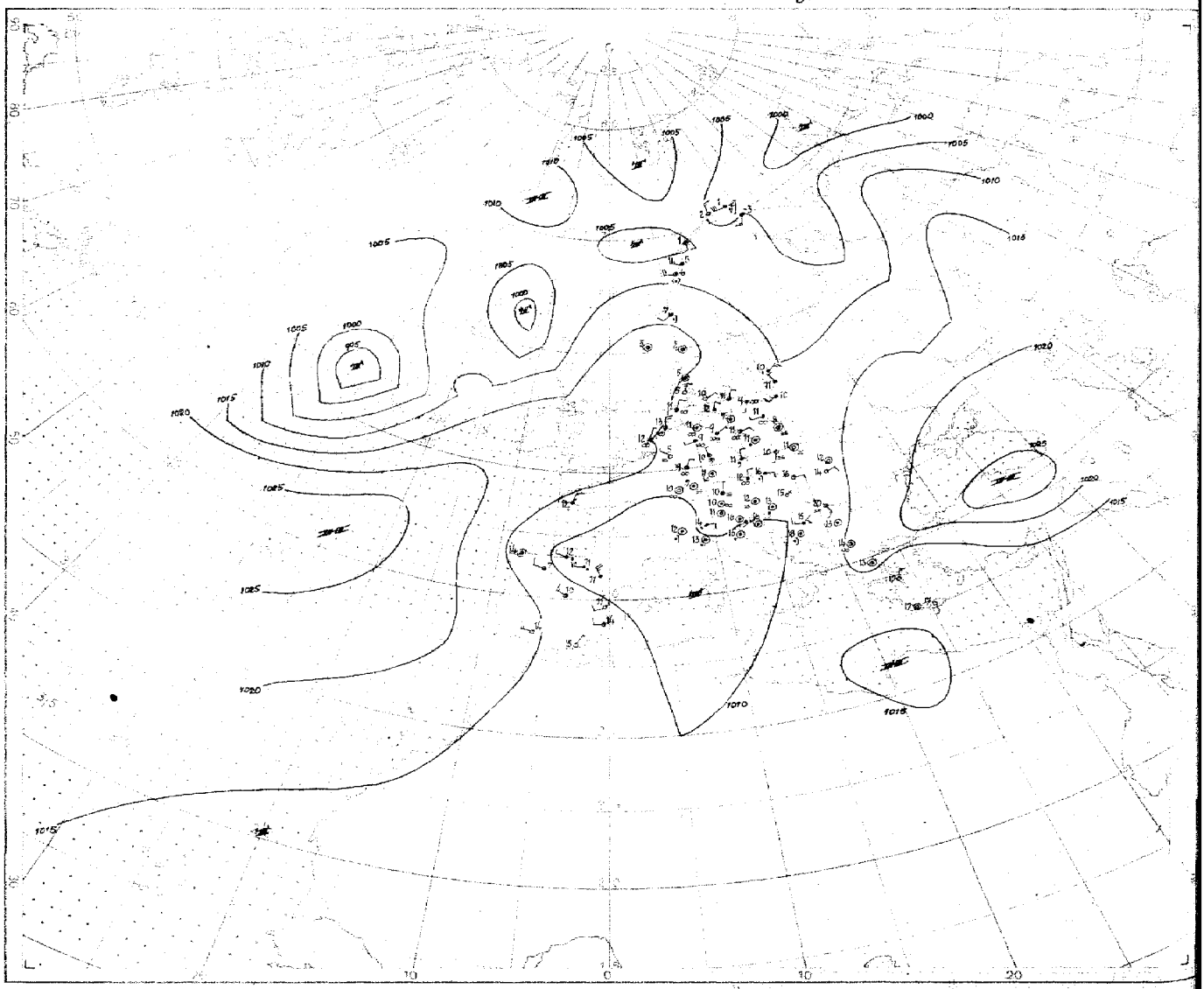

2 Uhr M. 1 : 40000000 (60. Breitengrad)

Nr. 283

Höhen-Aufstiege

1. Teil

Montag den 9. Oktober 1944

Seite 5

Kenngruppe:
III GG $H_eH_eE_aT_tT_t$
Schlüssel: $Q_1Q_2Q_3Q_4E_a$ s_1 s_2 s_3 G G } $Ha_nHa_nHa_nHr_nHr_n$ $Hr_1Hr_2Hr_3Hr_4z_n$
OLLl_1l_1 y y 9 GG

Hauptisobarenflächen: $Ha_nHa_nTa_nTa_nUa_n$ $Ha_nHa_nTa_nTa_nUa_n$ $Ha_7Ha_7Ta_7Ta_7Ua_7$ ……… $Ha_9Ha_9Ta_9Ta_9Ua_9$ $Ha_9Ha_9Ta_9Ta_9Ua_9$ $Ha_0Ha_0Ta_0Ta_0Ua_0$ $H_bH_bT_bT_bU_b$

Markante Punkte: $P_1P_1TTU_1$ $P_1P_1TTU_1$ ………

Pseudopot. Temperatur: $9Q_1Q_1Q_1Q_1$ $Q_1Q_1Q_1Q_1Q_1$ $Q_1Q_1Q_1Q_1Q_1$ IIIP_1P_1

	Ort / Kennziffer / Höhe	Tromsö 008 102 m	Drontheim 017 39 m	Bergen 022 86 m	Kjeller 041 m	Bodö 010	Hanstholm 183 27 m	Reval 475 3 m	Krasnogward. 045 80 m	Schimsk 356	Brielsburg 321	Gerdauen 319 m	Nest 266	Swinemünde 465	Hamburg 403 12 m	Helgoland 405 42 m	Emden 154 1 m
	yyG_1G_1	08 17		08 17	08 17	08 17	08 17				08 19	08 17	08 17	08 16	08 17	08 10	08 16
QQ TT	41	-		-	-	-	-				-	-	-	-	-	-	-
QQ TT	96	-		-	-	-	-54				-	-	-	-58	-	-	-53
QQ TT	225	-47		-51	-	-47	-69				-55	-49	-58	-56	-	-56	-57
QQ TT	300	-51		-44	-43	-51	-44				-47	-40	-43	-42	-	-43	-46
QQ TT	400	-40		-29	4-27	-42	2-26				-25	3-25	9-26	-23	-	-27	-31
QQ TT	500	5 28-25		5 44-18	3 43-18	7 22-32	2 44-14				-15	3 46-14	3 46-14	47-14	2 43-15	7 44-17	3 41-17
QQ TT	600	5 20-2[?]		2 32-10	2 14-13	9 20-22	2-6				-2	3 42-4	4 44-4	-4	3 38-7	35-8	38-9
QQ TT	700	5 44-10		-3	4 33-6	9 20-13	4 35+0				+5	4 40+3	6 44+3	38-3	4 36-0	35-1	6 35-1
QQ TT	800	4 36-8		3 36-3	5 45+1	9 49-6	6 34+5				+11	4 36+8	7 45+8	+9	7 47+7	30+6	5+6
QQ TT	900	9 32-2		2 23-7	5 28+9	9 38+0	9 31+11				+11	7 35+9	6 32+10	0+9	0 37+4	30+5	27+5
QQ	950	12		23	30	29	31				-	31	29	24	30	45	29
QQ T_tT_t	Boden	40-2		25+6	27+2	46+3	35+11				45	35+11	28+9	30+9	32+10	31+9	32+11
$H_1H_1H_1$	41	-		-	-	-	(2160)				-	-	-	-	-	-	(2766)
$Ha_2Ha_2Ha_2$	96	(1691)		(16[?])	-	(1689)	1628				(1633)	-	-	1624	-	(1633)	1626
$Ha_3Ha_3Ha_3$	225	1043		1059	(1087)	1040	1101				1117	1106	1101	1102	-	1095	1091
$Ha_3Ha_3Ha_3$	300	859		902	903	855	918				925	918	917	916	-	921	909
$Ha_4Ha_4Ha_4$	400	671		711	707	670	718				717	720	720	719	-	714	715
$Ha_5Ha_5Ha_5$	500	548		551	547	519	555				565	557	558	559	554	552	555
$Ha_6Ha_6Ha_6$	600	387		415	421	390	418				422	419	420	419	417	416	420
$Ha_7Ha_7Ha_7$	700	274		290	294	277	298				304	298	299	288	298	296	300
$Ha_8Ha_8Ha_8$	800	174		192	190	176	192				196	191	192	191	192	190	194
$Ha_9Ha_9Ha_9$	900	84		98	92	84	97				99	96	96	95	96	96	103
$Ha_0Ha_0Ha_0$	1000	0.8		13.0	9.0	2.6	10.2				12.6	9.5	10.5	10.0	10.9	10.1	14.4
Hr_1Hr_1	41/96	-		-	-	-	(532)				-	-	-	-	-	-	(548)
Hr_2Hr_2	96/225	(549)		(552)	-	(549)	530				(532)	-	-	523	-	(538)	535
Hr_3Hr_3	225/500	524		553	(540)	542	545				546	548	542	544	-	542	536
Hr_4Hr_4	500/1000	517		542	538	548	545				553	548	547	549	544	542	540
$P_1P_1TTU_1$	Markante Punkte	-		-	-	-	-				-	-	-	-	-	13981	-
		-		-	-	-	-				-	-	-	-	-	15501	-
		-		41051	-	-	-				-	-	-	09581	47043	19591	06521
		-		12551	-	-	-				-	-	-	13581	51093	21581	18551
		-		21511	45524	-	-				-	-	-	17011	54623	29501	20541
		-		27527	45723	-	27551				46301	-	-	21581	55653	53891	55591
		13991		32851	65653	15501	46591				18621	-	20511	64511	62593	48691	53665
		37061		46114	68554	21961	18611				42754	-	66015	56053	06554	56601	72015
		55071		51685	74056	27591	20611				63011	-	74047	88081	76054	41071	84376
		55755		55671	85027	32521	94155				81121	24512	93117	94101	86904	85081	89058
		75569		98023	96145	95097	99155				87151	82084	95082	98071	97105	99041	95081
		99017		01137	99155	00040	01149				00162	00148	01114	01128	01118	01159	02149

	Ort / Kennziffer / Höhe	—	Zeuzwarden 010	Calais M. 305 6 m	Calais H. 308 25 m	Le Havre 280 119 m	Cherbourg 300 112 m	Brest-Châteaulin 230 30 m	St. Nazaire	El Grove 380	Paris 215 49 m	Brüssel 276 56 m	Köln 436 48 m	Münster 087 52 m	Frankfurt 412 111 m	Erfurt 646 320 m	Berlin 440 57 m	m	Lindenberg 425 122 m
	yyG_1G_1		08 18							08 16						08 17	08 17		08 17
QQ TT	41		-							-						-	-		-
QQ TT	96		-53							-63						-	-59		-
QQ TT	225		-55							-59						-58	-58		-
QQ TT	300		4-45							-42						-45	-43		-
QQ TT	400		5-29							7-28						-24	-25		-
QQ TT	500		5 41-18							42-17						[illegible]	[illegible]		-
QQ TT	600		6 40-8							37-6						[illegible]	[illegible]		-
QQ TT	700		6 39-1							-0						[illegible]	[illegible]		33+3
QQ TT	800		7 36+5							33+3						[illegible]	35+2		42+10
QQ TT	900		0 37+8							5 26+9						[illegible]	[illegible]		42+12
QQ	950		35							38						36	24		36
QQ T_tT_t	Boden		32+10							38+13						38+11	35+[illegible]		35+11
$H_1H_1H_1$	41		-							(2196)						-	(2139)		-
$Ha_2Ha_2Ha_2$	96		1633							1638						(1621)	1612		-
$Ha_3Ha_3Ha_3$	225		1094							1120						1072	1094		-
$Ha_3Ha_3Ha_3$	300		909							914						910	916		-
$Ha_4Ha_4Ha_4$	400		714							716						714	717		-
$Ha_5Ha_5Ha_5$	500		554							555						554	556		-
$Ha_6Ha_6Ha_6$	600		417							418						417	419		-
$Ha_7Ha_7Ha_7$	700		298							299						299	300		301
$Ha_8Ha_8Ha_8$	800		192							195						193	192		194
$Ha_9Ha_9Ha_9$	900		98							101						97	97		98
$Ha_0Ha_0Ha_0$	1000		11.9							14.0						10.7	10.4		14.2
Hr_1Hr_1	41/96		-							(533)						-	(520)		-
Hr_2Hr_2	96/225		539							538						(529)	522		-
Hr_3Hr_3	225/500		540							545						539	540		-
Hr_4Hr_4	500/1000		542							541						543	540		-
$P_1P_1TTU_1$	Markante Punkte		-							06521						12561	-		-
			-							17551						19581	-		-
			-							15077						26531	32601		-
			-							65924						42128	09621		-
			-							49614						45028	09591		-
			-							51611						57617	43591		-
			47921							55643						65557	45611		66003
			60531							67521						74027	65525		80143
			75044							75529						83098	93024		89118
			86079							82051						25197	61158		[illegible]
			97069							91048						92080	94105		99123
			04124							00158						98129	01149		00159

Klartexte (gestern)				
Hamburg: ∞⁰ n.a.z. -0.8 ∞¹ 1.1-1.6, 1/10 Ac 3.0 bis 3.4 zunehm. 9/10 St n. Sc, St 0.8-1.1 örtlich Lücken darü sehr gute Sicht, 8/10 Ac, Cs 1.7-2.6, 3.0, SW dicht.	Münster:		Frankfurt:	Lindenberg: [illegible]	Breslau:

	Ort / Kennziffer / Höhe	Belgrad 701	Bukarest 576	Konstanza 582 12 m		Saloniki 731 1 m	m	Rom 322 3 m		m	m	Athen 736 100 m	Kanea 737 14 m	Rhodos 606 88 m			
	yyG_1G_1																

	Ort / Kennziffer / Höhe	Gorizia 152	Mailand 302 m	Konstanza 582 12 m	Belgrad 701	—	Freiburg 686	Friedrichshafen 595 m	Budapest 641	Klagenfurt 502 464 m	Wien 601 157 m	Krakau 561	R.T. Wien 601 m	m	—	Minsk 887	Litzmannstadt 557	Breslau 4?? 120 m
	yyG_1G_1	08 17	08 16				08 17	08 17	08 16	08 17	08 17	08 16	08 17				08 17	
QQ TT	41	-	-				-	-	-	-	-	-	-				-	
QQ TT	96	-60	-				-	-55	-	-60	-	-60	-				-	
QQ TT	225	-56	-56				-53	-51	-	-55	-	-56	-				-	
QQ TT	300	-42	-49				-46	-44	-	-39	-	-42	-44				-	
QQ TT	400	-26	-33				5 -30	5 -28	-25	7 -24	-	-25	4 -27				4 -26	
QQ TT	500	8 48-15	6 41-22				5 40-18	6 44-17	7 43-16	8 53-15	-	5 52-12	6 48-14				2 50-12	
QQ TT	600	6 45-6	6 35-13				5 36-10	6 46-8	6 43-6	0 53-4	3 48-7	5 45-4	6 44-7				3 45-3	
QQ TT	700	6 42+1	8 31-7				3 36-1	9 45+0	4 43+1	9 48+2	9 30+2	6 [illegible]+15	6 43+2				2 44+2	
QQ TT	800	7 40+7	7 39-1				8 39+5	8 44+7	6 46+11	9 46+8	6 49+11	6 49+12	6 42+10				4 51+10	
QQ TT	900	4 42+12	9 30+5				6 38+13	0 42+10	7 49+16	9 44+12	4 55+17	6 45+15	5 42+17				2 49+14	
QQ	950	45	34				35	-	53	43	53	44	47				47	
QQ T_tT_t	Boden	49+16	48+11				34+5	41+9	56+16	43+12	48+15	53+15	51+16				44+18	
$H_1H_1H_1$	41	-	-				-	(3462)	-	(2159)	-	-	-				-	
$Ha_2Ha_2Ha_2$	96	1634	(1607)				(1634)	1633	-	1639	-	1630	-				-	
$Ha_3Ha_3Ha_3$	225	1102	1074				1090	1096	-	1112	-	1111	(1100)				-	
$Ha_3Ha_3Ha_3$	300	947	893				907	912	(921)	925	-	926	917				-	
$Ha_4Ha_4Ha_4$	400	720	702				713	716	722	725	-	728	720				725	
$Ha_5Ha_5Ha_5$	500	558	544				553	555	560	562	(560)	565	559				562	
$Ha_6Ha_6Ha_6$	600	420	410				417	419	423	423	433	426	421				423	
$Ha_7Ha_7Ha_7$	700	301	294				299	299	304	302	303	305	304				302	
$Ha_8Ha_8Ha_8$	800	194	190				193	193	196	195	195	197	194				194	
$Ha_9Ha_9Ha_9$	900	98	97				98	97	98	99	98	99	97				97	
$Ha_0Ha_0Ha_0$	1000	10.7	11.4				10.5	10.3	9.9	11.9	9.3	10.3	8.4				9.2	
Hr_1Hr_1	41/96	-	-				-	(529)	-	(520)	-	-	-				-	
Hr_2Hr_2	96/225	532	(533)				(544)	537	-	527	-	519	-					
Hr_3Hr_3	225/500	544	530				537	541	-	550	-	546	541				-	
Hr_4Hr_4	500/1000	547	533				543	545	551	550	(551)	555	550				552	
$P_1P_1TTU_1$	Markante Punkte	-	-				-	-	-	-	-	-	-				-	
		-	-				-	-	-	-	-	-	-				-	
		-	-				-	-	-	-	-	-	-				-	
		40561	-				-	-	-	-	53628	-	-				-	
		42561	13541				-	-	-	08601	54619	-	-				-	
		45531	17561				16501	06591	-	42601	55620	-	-				40702	
		48591	26561				24501	23511	33861	19551	65560	10601	25531				53613	
		82591	49716				25551	25531	42781	19601	67018	43601	35841				59512	
		65536	66586				72015	65536	57611	20601	68000	14091	59588				73024	
		77066	16549				82058	68529	69017	56519	94497	20601	24425				57071	
		24189	86094				94115	38408	84157	62530	37207	28166	93195				53421	
		04189	00129				99136	94138	99227	95130	99118	99326	99217				[illegible]	

Klartexte (gestern)			
München:	Wien: ∞² -0.3 ∞¹ n.a.z. 0.3-3.2 ∞⁴ 3.1-4.8 bes. im W.-Raum 4/10 As um 3.1, 4/10 gesch. Ac, As darin st. Eisansatz v. 3.8-4.4, >Bi v. Sc W. 4/10 geschl., am Tage zunehm. Cs, As.		Paris:

Vorlag

Karten vom Frühtermin

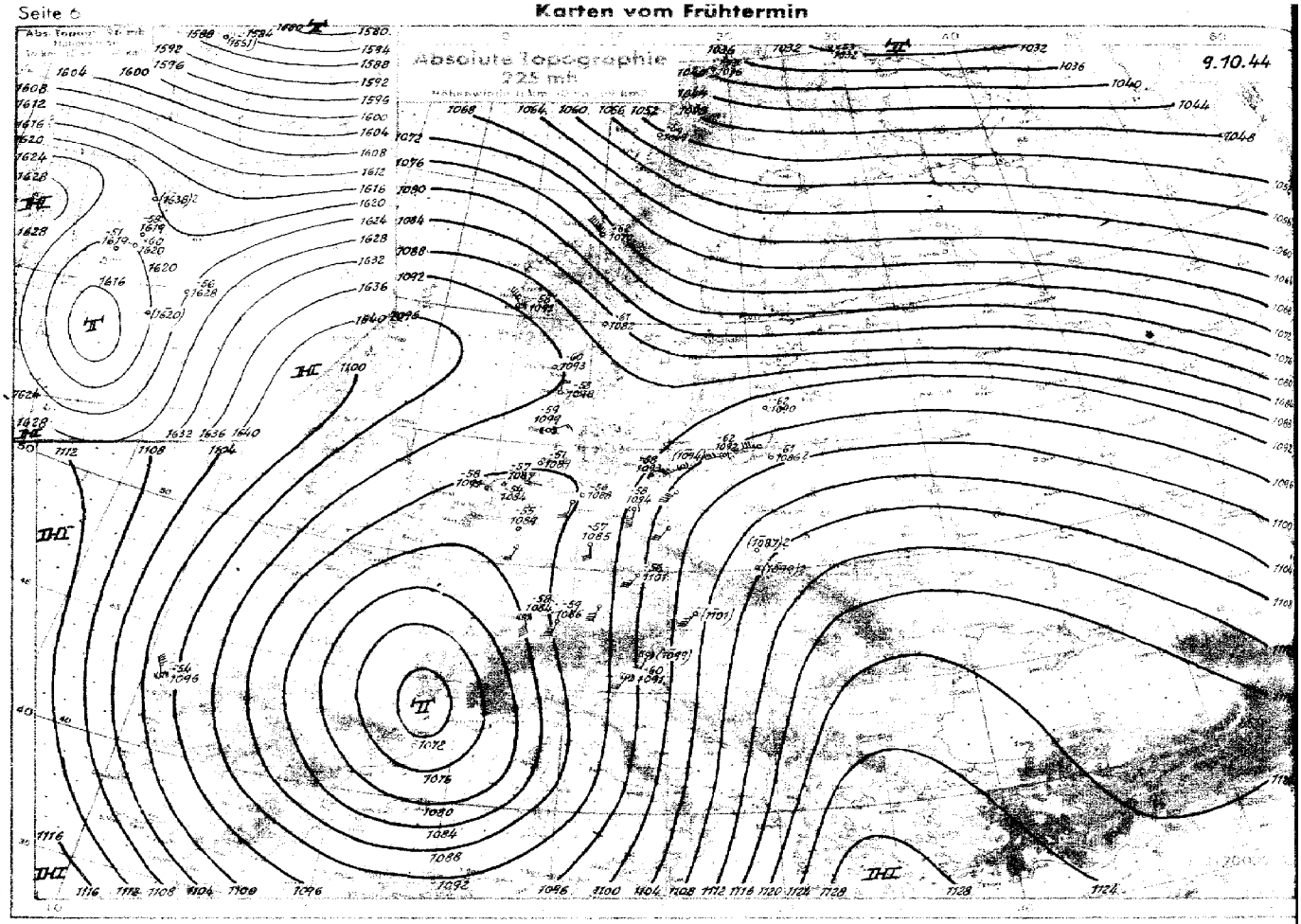

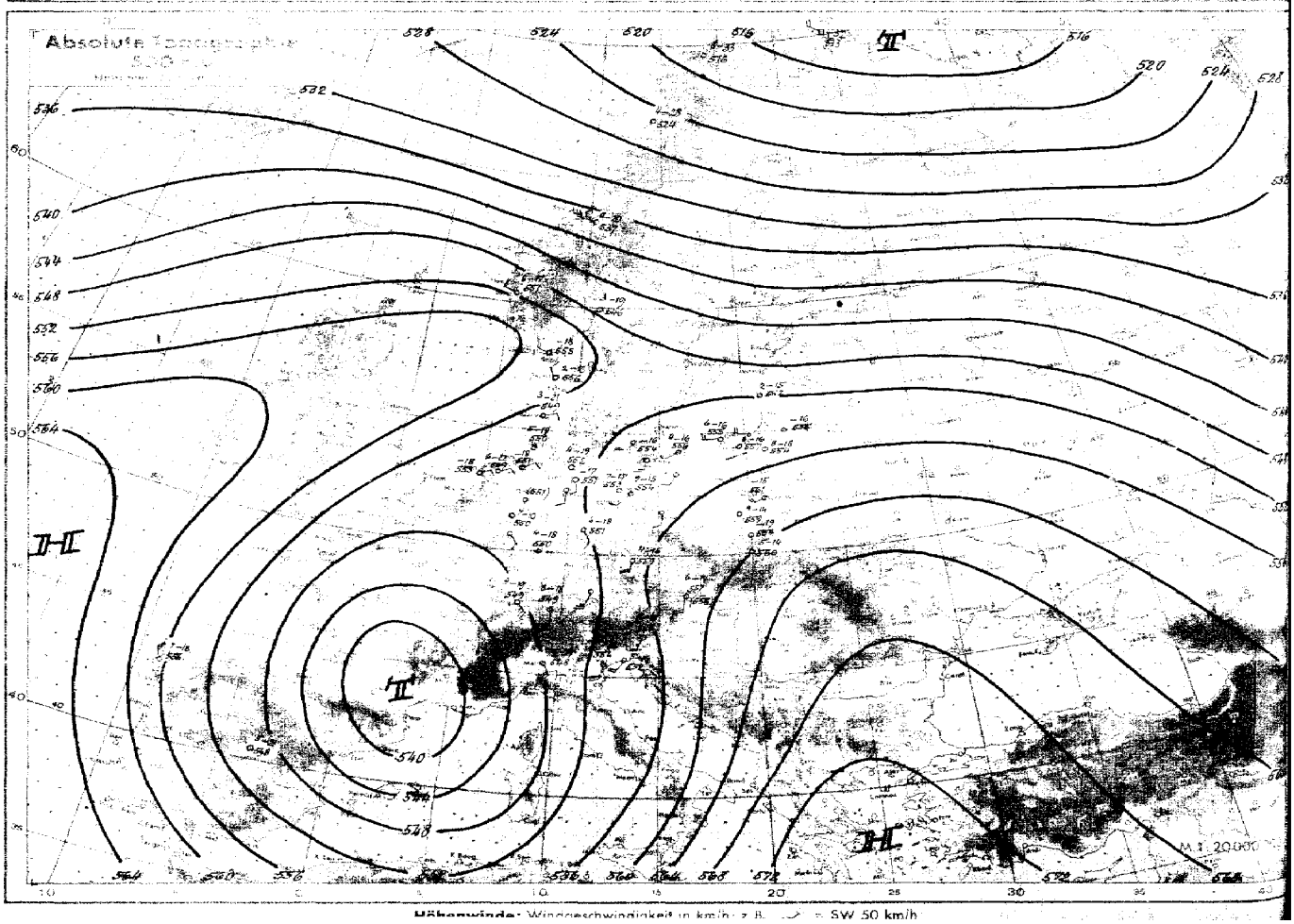

Höhenwinde: Windgeschwindigkeit in km/h, z.B. ↗ = SW 50 km/h

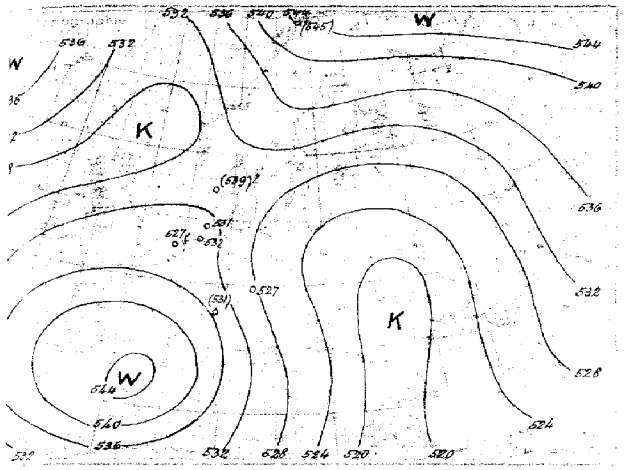

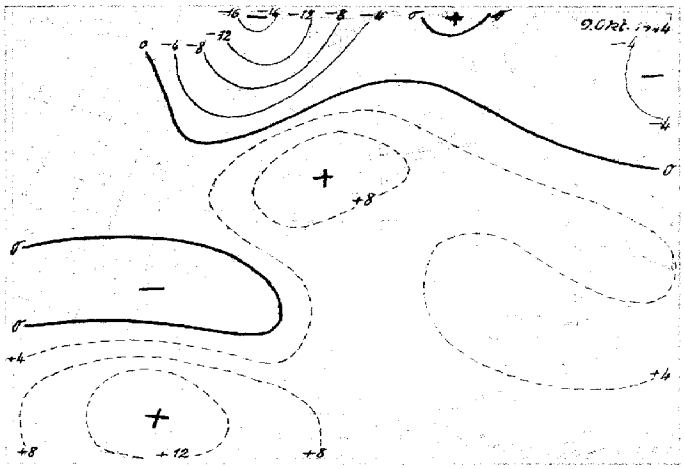

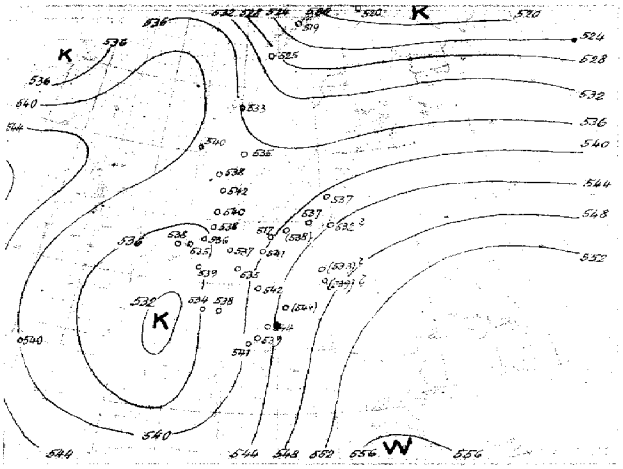

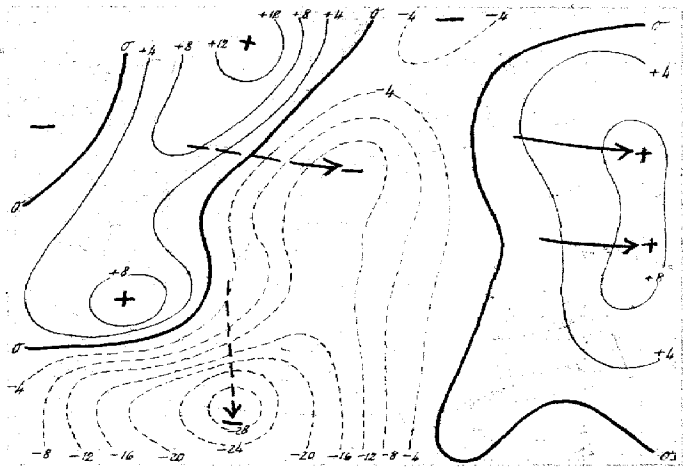

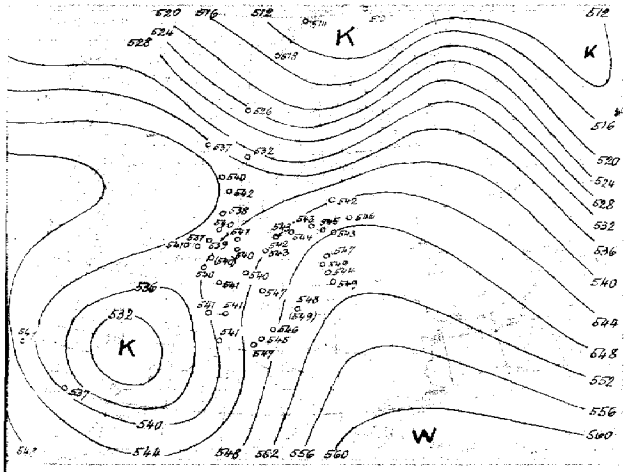

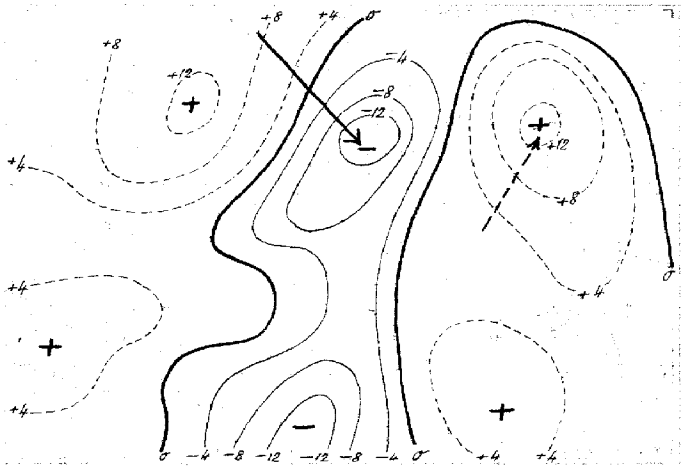

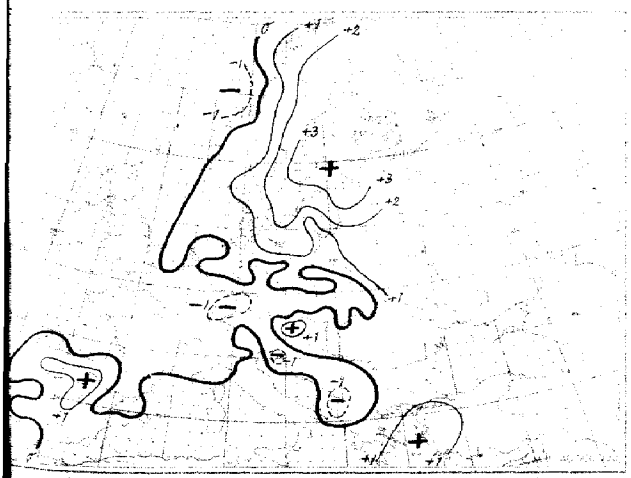

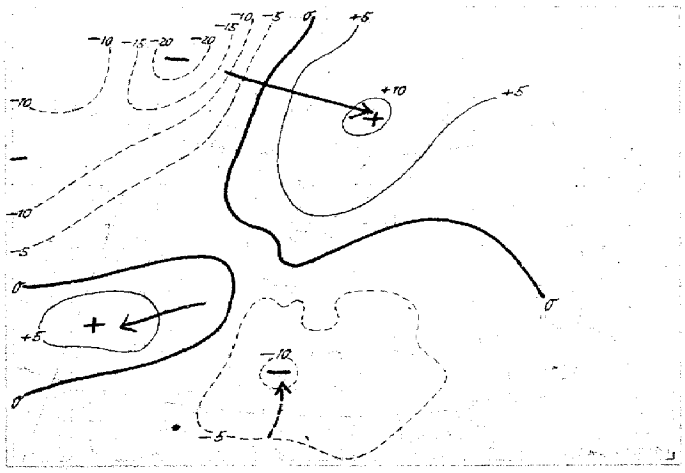

3stündige Bodendruckänderung seit heute 5 Uhr in Millibar

24stündige Bodendruckänderung seit gestern 8 Uhr in Millibar

Nr. 283

Höhen-Aufstiege
2. Teil

Montag den *9. Oktober* 194

Seite

gg – Datum
G_1G_2 – Uhrzeit (D.G.Z.)

Oberer Teil: $\overset{U}{QQ}TT$ = Relative Feuchte in 10%, darunter Pseudopot. Temperatur in °C und wahre Temp. (°C) an den Hauptisobarenflächen.
Mittlerer Teil: $H_aH_aH_a$ = Höhen der Hauptisobarenflächen in dyn. Dekametern. $H_rH_rH_r$ = Abstand zwischen 500 u. 1000, 225 u. 500, 96 u. 225, 41 u. 96 mb-Fläche.
Unterer Teil: $P_rP_rTTU_r$ = Druck, Temperatur und Feuchte an den markanten Punkten.

Klammern zeigen an, daß der Wert durch Verlängerung der Zustandskurve ergänzt ist.

(In den TT-Zeilen: relative Feuchte vor dem Doppelpunkt, dann Pseudopot. Temperatur und wahre Temperatur.)

	Ort / Kennziffer / Höhe	Vadsø 703 20 m	Tromsø 008 102 m	Bodø 010 15 m	Rovaniemi 867 80 m	Alakurtti 111	Kiestinki 397 125 m	Vaasa 483 –	Drontheim 017 50 m	Bergen 022 65 m	Kjeller 041 m	Kristiansand 032 20 m	Hanstholm 183 27 m	Blaavand h.u.k. 184	Helsinki 487 48 m	Aasenissina 610 72 m	Heiligenbeil 312	Tilsit 392	Libau 471	Gerdauen 619 – m	Gotenhafen 560 3 m	Swinemünde 456 –	Neu-[illegible] 266	Hamburg 400 12 m	Helgoland 465 42 m	Emden 154 1 m	Fassberg 181	Leeuwarden 010	Helder 291	Calais 208 25 m	Le Havre 230 119 m	Cherbourg 205 112 m	Brest-Châteaulin 220 90 m
	gg G_1G_2	09 04	09 05	09 05					09 05	09 05	09 05	09 05	09 05	09 05			09 25	09 25	09 24	09 25	09 04	09 05	09 04	09 06	09 10	09 06	09 06	09 06	09 06				
QQ TT	41	–	–	–					–	–	–	–	–	–			–	–	–	–	–	–	–	–	–	–	–	–	–				
QQ TT	96	–	–	–					–	–	–	–	–	–			–	–	–	–	–	–	–	–	−58	−60	–	–	−51				
QQ TT	225	−53	−56	−56					−62	−55	−61	−64	−58	−59			–	–	−62	−61	−62	−58	–	–	−51	−57	−56	−54	−58				
QQ TT	300	−52	−53	−49					−46	−43	−46	−51	−43	−48			–	−45	−45	−49	−46	−44	−45	–	−45	−46	−47	−51	−44				
QQ TT	400	−40	7: −42	−38					−31	−25	2: −29	−32	4: −28	−33			–	−26	2: −25	7: −30	8: −25	−27	4: −27	–	7: −32	2: −30	−33	5: −33	0: −30				
QQ TT	500	−32	8: 21 −33	6: 27 −26					10: 40 −20	6: 44 −17	3: 39 −19	−18	2: 43 −16	3: 38 −21			3: 42 −16	−16	2: 43 −15	5: 42 −18	6: 42 −16	44 −16	4: 43 −16	7: 39 −19	5: 40 −19	41 −18	39 −17	6: 39 −22	−18				
QQ TT	600	−26	7: 18 −23	7: 24 −20					8: 32 −15	2: 35 −12	2: 3[illegible] −9	−9	2: 37 −6	3: 35 −12			3: 40 −6	−4	2: 37 −7	8: 45 −7	3: 42 −5	−5	4: 41 −6	3: 35 −9	−8	−10	5: 37 −9	6: 34 −12	−8				
QQ TT	700	−18	7: 16 −15	3: 18 −14					−11	6: 27 −4	3: 25 −7	−6	−2	3: 34 +0			5: 38 +2	8: 43 −1	2: 34 +1	9: 43 +0	7: 37 +0	36 +1	4: 37 +1	3: 33 −1	+0	−2	38 −1	7: 35 −3	−1				
QQ TT	800	−12	8: 15 −8	9: 14 −9					−6	+5	5: 25 +1	+3	4: 25 +3	5: 30 +4			3: 34 +9	+7	6: 33 +5	8: 41 +6	2: 30 +8	+7	4: 36 +8	3: 31 +6	32 +5	5: 31 +5	35 +7	9: 37 +4	+1				
QQ TT	900	−6	4: 17 −4	4: 15 −2					21 +1	+0	8: 24 +4	+9	4: 24 +9	5: 27 +8			0: 27 +4	9: 60 +14	5: 26 +5	0: 26 +8	+2	8: 27 +5	7: 23 +6	6: 27 +7	30 +5	+6	28 +3	0: 29 +5	7: 32 +8				
QQ	950	–	40	44					20	–	20	–	27	30			27	–	30	29	25	28	28	31	34	–	26	33	–				
QQ T_rT_r	Boden	2 −7	4 −5	15 +1					16 +1	16 +4	10 −1	18 +3	32 +11	25 +8			27 +8	35	27 +9	28 +9	25 +6	28 +9	25 +8	29 +10	30 +10	30 +13	26 +8	30 +10	31 +10				
$H_aH_aH_a$	41	–	–	–					–	–	–	–	–	–			–	–	–	–	–	–	–	–	(2142)	–	–	–	–				
$H_aH_aH_a$	96	–	(581)	–					–	–	–	–	(1038)	–			–	–	–	–	–	–	–	–	1619	1620	–	–	1619				
$H_aH_aH_a$	225	1032	1036	1049					1070	1091	1082	1093	1098	1089			–	–	1090	108[illegible]	1092	1093	(1094)	–	1089	1087	1088	1084	1091				
$H_aH_aH_a$	300	853	853	867					889	908	900	910	914	898			–	913	90[illegible]	907	911	910	913	–	904	905	906	911	908				
$H_aH_aH_a$	400	665	667	678					696	712	706	715	717	706			–	715	713	714	715	714	717	–	709	711	711	707	713				
$H_aH_aH_a$	500	513	514	524					537	551	546	555	556	549			557	555	552	554	553	554	556	552	550	551	551	549	553				
$H_aH_aH_a$	600	385	388	393					403	415	412	419	419	416			419	417	416	417	417	417	419	416	415	415	416	414	417				
$H_aH_aH_a$	700	273	276	285					288	297	295	300	399	397			299	213	296	296	297	297	299	297	295	297	297	297	298				
$H_aH_aH_a$	800	174	176	180					186	192	191	195	194	191			192	189	190	192	191	191	192	191	198	191	191	191	192				
$H_aH_aH_a$	900	86	85	89					95	98	98	100	100	97			100	94	95	97	96	96	96	96	95	97	9[illegible]	97	98				
$H_aH_aH_a$	1000	3.6	2.9	6.2					11.0	13.6	14.4	14.9	13.5	11.3			11.1	8.1	10.1	11.2	11.6	11.1	11.4	10.7	10.2	11.8	11.5	11.7	12.7				
H_rH_r	41/96	–	–	–					–	–	–	–	–	–			–	–	–	–	–	–	–	–	(523)	–	–	–	–				
H_rH_r	96/225	–	(545)	–					–	–	–	–	(539)	–			–	–	–	–	–	–	–	–	531	532	–	–	527				
H_rH_r	225/500	520	519	525					533	540	535	538	542	540			–	–	537	532	537	537	(538)	–	538	536	537	535	538				
H_rH_r	500/1000	510	514	518					525	537	532	540	542	538			545	546	542	543	543	543	544	541	540	539	542	537	541				
$P_rP_rTTU_r$	Markante Punkte	–	–	–					–	20581	–	–	–	–			–	–	–	–	–	–	–	–	–	11531	–	–	–				
		–	–	–					–	30643	–	–	–	–			–	–	–	–	–	–	–	–	07021	21541	22562	–	–				
		–	–	–					–	44736	–	–	–	–			–	–	–	–	–	–	–	47723	08541	23581	25271	–	73541				
		–	–	–					–	47691	–	35381	–	–			–	–	–	–	–	–	–	52685	09571	25561	53665	–	73591				
		–	–	–					–	58611	–	46711	–	–			–	–	–	–	22321	–	23601	67525	15581	41742	57625	–	[illegible]				
		–	–	–					15591	72536	–	53661	14531	–			47693	25531	–	25611	37811	20591	72534	68633	24491	43722	65518	–	10591				
		–	12601	–					20641	73005	10591	65531	17591	–			60903	37741	–	24611	54525	37811	75646	75635	25521	42714	61081	–	29731				
		–	23521	–					48711	83071	21621	73511	21601	25571			82103	45610	–	55085	83108	46711	84105	86094	27741	44561	86681	25541	[illegible]				
		17701	46549	11541					37681	86051	[illegible]	[illegible]	67532	25591			57104	37011	20611	83090	87071	66511	98116	72079	77053	79044	87261	27611	[illegible]				
		21501	36650	34561					97561	89001	84029	91041	78127	43781			53140	83091	87067	91089	59711	83058	91049	93100	83233	82056	90031	[illegible]	[illegible]				
		[illegible]	[illegible]	[illegible]					94230	94087	35257	88091	90119	93101			49103	94140	99110	96059	[illegible]	87074	96099	99090	92071	86041	97351	[illegible]	[illegible]				
		07344	93529	01048					01067	01080	99009	01043	01100	00087			01119	99110	01090	01109	01108	00103	01099	01100	01117	01110	00190	01119	01110				

Klartexte (heute):
Hamburg: [illegible]
Münster: Boden 00 − 0.2, 9/10 Sc in 0.8 − 1.2 weithin geschl.
[illegible]
Frankfurt: [illegible]
[illegible]
Lindenberg: Ballonaufstg. 10/10 St, 0.5 Regen. Sicht 3 km
Breslau: –

	Ort / Kennziffer / Höhe	Madrid 353 667 m	Limoges 461	Essen +17	Münster 067 52 m	Frankfurt 412 111 m	Erfurt 546 320 m	Berlin 440 57 m	Berlin 440 57 m	Neuruppin	Lindenberg 425 122 m	Breslau 41[illegible] 120 m	Warschau 556 104 m	Minsk 867 –	Ke[illegible]	Graz 557	Pilsen 466	bei Krakau 567	Krakau 561 216 m	Budapest 541	Wien 501 157 m	Klagenfurt 502 464 m	Wien 501	bei Friedrichshafen 595	Freiburg 590	Marseille 281 9 m	Nancy 302	Venedig 312 10 m
	gg G_1G_2	09 07		09 06	09 07	09 06	09 05		09 05	09 07	09 08				09 05	09 05	09 06	09 05	09 05		09 05	09 05	09 06	09 05	09 0[illegible]		09 05	
QQ TT	41	–		–	–	–	–		–	–	–				–	–	–	–	–		–	–	–	–	–		–	
QQ TT	96	–		–	–	–	–		–	–	–				–	–	−56	–	–		–	–	–	–	–		–	
QQ TT	225	–		−55	–	–	−57		−58	–	–				–	–	−56	–	–		–	–	–	−59	−58		–	
QQ TT	300	–		−45	–	–	−48		−43	–	–				−47	−33	−40	−53	−45		−43	−42	–	[illegible]	[illegible]		–	
QQ TT	400	–		8: −40	–	–	5: −30		−25	–	–				−29	−24	−27	−34	−27		−25	−27	–	9: −30	5: −31		–	
QQ TT	500	5: [illegible]		7: 45 −16	–	4: 40 −18	7: 42 −18		5: 48 −15	7: 44 −17	–				−25	4: 47 −14	4: 45 −15	−19	3: [illegible] −14		4: 48 −14	3: 48 −13	–	8: 44 −18	9: [illegible] −19		7: 45 −14	
QQ TT	600	6: 36 −11		7: 37 −10	5: 35 −9	4: 37 −9	7: 40 −9		4: 38 −10	7: 38 −10	–				−7	4: 45 −6	3: 46 −6	−9	7: 44 −6		7: 45 −5	7: 4[illegible] −6	9: 42 −6	7: 41 −9	8: 39 −10		7: 40 −2	
QQ TT	700	4: 35 −4		7: 39 −1	4: 34 −2	5: 36 −1	40 −1		5: 55 −1	5: 36 −1	7: 39 −1				+2	5: 46 +3	5: 45 −1	−1	7: 45 +2		7: 4[illegible] +3	7: 42 +1	7: 46 +2	7: 42 −1	8: 39 −1		6: 38 −2	
QQ TT	800	7: 31 +2		7: 39 −6	4: 33 +4	5: 35 +6	8: 40 +5		4: 46 +8	4: 34 +7	4: 36 −6				+8	5: 44 +10	4: 45 +7	+8	8: 52 +10		8: 49 +7	8: 40 +6	0: 41 +7	8: 38 +5	5: 54 +7		4: 41 +5	
QQ TT	900	6: 32 −4		8: 19 +6	9: 18 +5	7: 31 +8	0: 31 +7		9: 55 +7	0: 30 +5	8: 36 +4				+13	7: 46 +14	0: 41 +10	+14	0: 58 +16		7: 44 +14	0: 41 +10	8: 46 +13	0: 37 +7	0: 35 +8		9: 39 +10	
QQ	950	–		29	28	29	32		28	31	32				–	39	34	–	46		43	–	46	–	35		40	
QQ T_rT_r	Boden	27 +3		29 +9	26 −2	25 +7	32 +9		25 +8	29 +9	29 +8				35	34 +10	35 +11	–	34 −1		40 +13	42 +11	38 +12	39 +9	32 +8		41 +13	
$H_aH_aH_a$	41	–		–	–	–	–		–	–	–				–	–	–	–	–		–	–	–	–	–		–	
$H_aH_aH_a$	96	–		–	–	–	–		–	–	–				–	–	1618	–	–		–	–	–	(1620)	–		–	
$H_aH_aH_a$	225	–		1089	–	–	1085		1094	–	–				–	–	1101	(1087)	(1099)		(1101)	(1099)	–	1089	1084		–	
$H_aH_aH_a$	300	–		905	–	–	904		911	–	–				917	923	916	903	910		917	913	–	904	901		–	
$H_aH_aH_a$	400			717	–	–	710		715	(715)	–				723	723	719	715	721		720	716	–	708	708		(710)	
$H_aH_aH_a$	500	542		550	(551)	550	551		554	553	–				561	559	559	564	560		557	555	(556)	549	549		549	
$H_aH_aH_a$	600	411		415	415	414	415		418	417	–				424	421	420	419	421		419	417	418	423	419		411	
$H_aH_aH_a$	700	296		306	297	296	296		299	298	297				304	301	300	300	302		298	297	298	294	295		293	
$H_aH_aH_a$	800	19[illegible]		191	191	190	190		192	192	192				197	194	194	194	195		192	191	191	188	189		188	
$H_aH_aH_a$	900	96		96	97	95	96		97	96	96				101	97	99	98	98		99	97	95	94	94		92	
$H_aH_aH_a$	1000	10.6		10.6	11.1	9.4	10.3		11.1	11.0	10.6				11.2	10.1	12.6	10.1	10.5		7.5	8.6	7.8	9.7	8.5		6.1	
H_rH_r	41/96			–	–	–	–		–	–	–					–	–	–	–		–	–	–	–	–		–	
H_rH_r	96/225	–		–	–	–	–		–	–	–				–	–	537	–	–		–	–	–	(533)	–		–	
H_rH_r	225/500	–		539	–	–	535		541	–	–				–	–	542	(534)	(539)		544	(544)	–	538	554		–	
H_rH_r	500/1000	5[illegible]		540	(540)	547	540		543	542	–				547	549	547	544	549		548	546	(549)	541	541		540	
$P_rP_rTTU_r$	Markante Punkte	–		–	–	–	–		–	–	–				–	–	–	–	–		–	–	–	–	–		–	
		–		–	–	–	21571		–	–	–				–	–	–	–	–		–	–	–	–	–		–	
		–		–	–	40934	15551		–	–	–				–	–	–	–	–		–	–	–	–	–		–	
		–		–	–	31694	37844		–	–	–				–	–	–	–	–		–	–	15511	45759	–		–	
		–		49551	–	69514	15740		19561	–	–				–	30831	–	28911	–		56625	–	35697	54638	–		–	
		90115		28991	–	71515	53656		20581	43764	–				–	36819	–	47731	15601		58566	55501	63537	55607	–		–	
		[illegible]		56657	55633	77064	04567		15591	[illegible]	68638					[illegible]	[illegible]	58611	[illegible]		59567	57587	[illegible]	61597	–		45691	
		[illegible]		75075	48564	87065	05037		21166	53494	85106				[illegible]	67016	24551	65571	81119		74057	61547	74049	75017	–		55614	
		[illegible]		82096	85104	88045	81068		87100	[illegible]	87098				[illegible]	95719	[illegible]	81097	85109		95167	85087	85028	85096	12581		65568	
		[illegible]		87039	87030	91040	85079		91509	59606	94099				[illegible]	96129	85060	[illegible]	88150		96149	94100	93167	85040	82088		75819	
		[illegible]		93127	97017	98108	94070		98049	86115	96099				95121	98140	94099	95471	94101		98159	95140	95167	91080	87069		93100	
		94098		00109	[illegible]	00049	98070		01240	88113	00090				00110	99129	99110	98091	99110		99110	99120	99140	99100	99106		[illegible]	

Klartexte (heute):
München:
Wien:
Paris:

…rden ab 1.1.1940 bis auf
…ode verbreiteten Analyse
…vom 21.12.1939).

Wetterlage von heute morgen: *Montag, 9. Oktober 1944*



Wetterübersicht *Montag* *9. Oktober* 44

Die augenfälligste Erscheinung in der Wetterentwicklung seit …tern ist die verbreitete, bereits gestern erkennbar gewesene Abkühlung der gesamten Troposphäre über dem größten Teil Europas. Ihre Maximalbeträge werden über Dänemark und Nordostdeutschland mit etwa 8° in der oberen Troposphäre erreicht. Trotz dieses fortschreitenden Abkühlungsprozesses liegt die Nullgradgrenze über Mitteleuropa …1800m bis 3000m noch immer sehr hoch.

Mit dieser Abkühlung verlagerte sich die nordeuropäische Frontalzone weiter nach Süden. Das Einfließen der kälteren Luft geschah jedoch bisher über Norddeutschland und Dänemark südlich des von England nach Südnorwegen reichenden Hochdruckkeils noch antizyklonal mit stark ausgeprägter Abgleitinversion um 1000m und darüber sehr geringen Feuchten. Innerhalb der Frontalzone schlagen aber die Gleitvorgänge rasch in zyklonales Aufgleiten vor der norwegischen Küste um. In Bergen drückt oberhalb einer Inversion von 7° zwischen 1000m und 1500m mit rasch zunehmenden Feuchtewerten neue Warmluft ostwärts vor. Sie gehört zu einem Störungsglied, dessen eigentliche Warmfront jedoch erst bei den Färöern mit Erwärmung bis zu 10° anzusetzen ist. Mit diesem neuen Warmluftvorstoß ist das Vordringen der im Seegebiet zwischen Spitzbergen und Jan Mayen anstehenden arktischen Kaltluft wieder zum Stillstand gebracht worden.

Auch das südliche Mitteleuropa und Italien ist in die großräumige Abkühlung einbegriffen. Doch erreicht sie hier keine so hohen Werte wie im Norden. Hebungsabkühlung und eine leichte Ostverlagerung des südwesteuropäischen Kaltluftropfens dürften daran in gleichem Maße beteiligt sein. Auf der Ostseite des mit dem Kern über Südfrankreich liegenden Höhentiefs hat seit gestern wieder Druckfall eingesetzt. In der Höhe vordringende Kaltluft hat die gestern noch vom Balkan bis zur Nordsee reichende Warmluftzunge weitgehend abgebaut. Dabei ist an einer ersten schwachen Welle ein Tiefdruckgebiet mit örtlich feuchtlabilen Umlagerungen über die Ostalpen nach Niederschlesien gezogen. Eine zweite, kräftiger ausgebildete Welle setzt über Oberitalien an. Sie wird ihrer Vorgängerin auf gleichem Wege folgen.

An der Nordwestflanke des sich von den Azoren nach Irland erstreckenden, stationären Hochs hat sich die Störungstätigkeit weiter verstärkt. Dem im Färöerraum angelangten Tief folgt über dem mittleren Atlantik ein noch kräftigeres nach.

gez. Ludwig
Zentrale Wetterdienstgruppe

Montag den 9. Oktober 19

Ausland

Gestern 14 Uhr

Bodenstationen: Küstenserie ○	Höhe m	JJJ	CC_N	$ww VhN_L$	DDFWN	PPPTT	UC_N app
Vardo ○	12	004					
Ingöy ○	4	005	50	02465	00025	03302	83442
Tromsö ○	102	008	29	32964	02445	32823	69304
Bodö ○	17	010	5x	64746	18268	99424	8x200
Nordöyan ○	37	014	40	10755	16685	27408	70205
Krekenes ○	41	021	14	02883	32324	47009	03208
Utsire ○	56	026	56	02753	30405	14643	70403
Lister ○	9	030	57	32951	28504	12414	88705
Feder ○	9	036	20	02890	32324	09613	86802
Aarhus ○	47	180	50	05546	30227	14313	82200
Kopenhagen ○	1	181	5x	14735	22358	11241	8x603
Skagen ○	3	182	57	04841	28303	10813	83901
Biarritz	29	202					
Lyon	198	210					
Paris-Le Brg	46	215					
Brest	75	220					
Le Havre ○	119	230					
Marseille	12	231					
Nanzig	236	237					
Châteauroux	153	252					
La Coubre ○	6	269	60	03748	03728	08244	80404
Helder ○	6	231	5x	24645	24458	15643	9x303
Vlissingen ○	1	232					
De Bilt	12	233	5x	05735	30346	14641	9x905
Genua ○	2	305	20	02503	00027	11810	70743
Venedig ○	10	312	52	62675	02406	10647	3x704
Zara ○	12	315					
Rom ○	3	322					
Brindisi ○	16	331					
Cagliari ○	35	338					
Syrakus ○	15	665					
Madrid	867	353	94	05764	57335	14414	50705
Almeria ○	65	355	20	44953	32303	14419	50807
Mahon	40	357	80	02853	28304	10418	73902
Barcelona ○	42	358	20	02762	24345	09016	41807
La Coruña ○	57	362	9x	09656	28458	16515	9x409
Lissabon	227	384					
Funchal ○	110	395					
Pt. Delgada ○	22	396					
Horta ○	65	398					
Teneriffa ○	37	400	90	02455	06235	18025	00404
V. Cisneros	6	404	99	20840	30428	14722	8x817
Pinsk	137	569					
Krakau	83	466					
Riga	2	470					
Dorpat	61	476					
Helsinki	15	481					
Vaasa	9	483					
Kuopio	233	484					
Rovaniemi	80	607					
Budapest	130	541	04	05590	00042	14123	70813
Bukarest	92	575					
Klausenburg	374	590					
Belgrad	138	701	60	04890	20324	14627	44811
Sofia	538	720					
Athen	239	780	00	04842	06521	15130	98808
Canea (Kreta)	63	737	04	04890	02533	17024	32405
Tunis	10	980					
Orel	191	841					
Ono	71	858					
Minsk	211	887					
Smolensk	234	989					
Kiew	165	967					
Dnjepropetrowsk	62	968					
Odessa	50	975					
Mariupol	40	981					
Sewastopol	8	988					

Bergstationen:	Höhe m	JJJ	CC_N	$ww VhN_L$	DDFWN	PPPTT	UC_N app
Mussalla	2926	726					
Lomnitzer Spitze	2640	695					
Fanareken	2072	021	81	44058	24348	84753	01283
Mt. Ventoux	1900	248					
Puy de Dôme	1467	246					
Izana	2367	401					

Gestern 19 Uhr

5x	24454	23384	00201	8x840	94404		
24	24981	23442	03300	62304	00034		
9x	81736	26488	00805	9x208	15061		
96	84756	26486	09808	70209	91374		
14	02890	32324	46108	71201	00581		
24	03762	32524	15011	70200	70374		
xx	24989	28532	43741	8x205	00490		
00	04890	00002	12012	85108	00280		
54	05653	16425	12412	80305	00060		
5x	05948	00038	12441	9x407	97070		
14	02890	31416	11732	87405	00180		
84	03765	23327	11718	5x300	06480		
24	04853	23312	13420	52309	00380		
80	12854	12214	09517	73601	53401		
57	22952	32114	08618	40321	20490		
30	01762	23213	17514	81303	77306		
87	03854	28315	17723	70603	00180		
56	24854	02545	12832	70501	01380		
00	01790	12423	12821	76604	00370		
60	01890	04401	15221	58504	-		
60	01890	10002	15221	83401	-		
64	04862	37402	85257	04302	00539		
46	03564	50224	xxx39	83803	00140		

Heute 2 Uhr

CC_N	$ww VhN_L$	DDFWN	PPPTT	UC_N app
8x	03738	16588	06305	7x314
50	05553	32114	14908	02304
50	04853	06422	14310	80303
85	01790	00014	14705	83501
6x	05657	02458	15502	9x904
6x	03764	28314	12410	10360
00	00890	02402	13515	60903
80	12854	12214	09517	73601
50	03754	00084	12314	90601
03	01890	08002	14416	90807
05	04790	14305	12420	60300
00	01890	02302	14217	75804
00	01890	00003	12717	85703
04	01904	24501	24501	85857

Heute 3 Uhr

CC_N	$ww VhN_L$	DDFWN	PPPTT	UC_N app	RR
54	02954	00085	06502	5x304	02344
51	82965	31117	05780	4x308	00523
97	25845	22287	01804	8x204	03741
62	64853	22668	09408	4x807	02442
62	10654	18588	14109	0x481	04361
26	02862	32324	15809	70300	00581
00	02990	04204	16408	42204	00380
5x	02856	09216	17710	4x308	00380
5x	03858	08428	16511	8x304	-
5x	05945	08548	16609	0x341	00140
04	01890	12403	16409	90305	00184
80	01742	28313	12709	79401	00380
34	01852	04203	13414	74304	00480
80	04743	00013	07745	83302	04140
28	04742	32414	07442	73402	00340
67	23545	00088	17943	9x301	01351
90	xx748	00094	17320	70605	01171
8x	04856	02327	15130	8x201	02381
44	02901	21616	86057	72302	00374

GG = Datum G_1G_1 = Uhrzeit (DGZ)

Höhenwinde (dd vv)

dd = Windrichtung (N = 36) vv = Windgeschwindigkeit in km/h

Ort	Ham-burg	Hanau	Freiburg	Berlin	Emden	Mann-heim	West	Berlin	Emden	bei Freiburg	Emden	Dresd-nen	Bergen	Bayer-dorf	Pilsen	Ort	Helgo-land	Kristian-sand	Tromsö	Bjorn-kjaften	Keller	Pilsen	Dresd-nen	Bergen	Elgrave	Gloria
GG	18	03	18	18	18	18	03	09	09	09	09	09	09	09	09	GG	18	18	18	18	18	18	18	18	18	18
5.0km																7.0km	49	70	30	30	60	25	50	49	20	35
24.0 ..				48.0												5.0 ..	20	80	35	30	39	60	25	30	21	20
16.0 ..			14	50		41	40	18	30	28	30			34	70	4.0 ..	49	40	35	30	21	30	52	30	31	40
15.5 ..			22	50	32	50	30	50	50			10	10			3.0 ..	47	05	35	30	36	10	33	20	36	50
14.0 ..	18	40	21	50	20	70	24	80	18	80	18	60	49	70	10	2.0 ..	47	10	35	30	29	40	35	20	36	40
9.0 ..	25	60	21	50	21	70	20	70	18	80	29	30	23	60	49	0.8 ..	23	30	27	05	28	10	36	30	36	20
9.0 ..	25	60	23	30	21	50	22	40	21	50	22	40	23	50	49	Ort	Vadsö	Mam-burg	Bjorn-kjaften	Kristian-sand	Malland	Pilsen	Dresd-nen	Bergen	Elgrave	Helder
5.5 ..	21	30	21	40	20	40	19	30	20	30	22	40	24	40	22	uuG.G.	04	09	04	05	09	05	09	05	09	05
4.0 ..	23	40	20	40	21	40	21	30	11	10	32	40	26	40	C	7.0km										
3.0 ..	23	30	22	30	19	30	25	30	20	30	31	30	27	30	40	5.3 ..										
2.0 ..	24	30	24	40	19	30	25	30	23	30	36	30	27	30	40	4.0 ..										
1.3 ..	28	40	23	30	21	30	26	30	22	40	26	30	28	40	40	3.0 ..										
0.8 ..			17	40	15	20	19	40	16	30	25	30	26	30	40	2.0 ..										
																0.8 ..										

Piloten Vorteg — Piloten heute

Wolkenmessung

C = Wolkenart
vv = km/std
dd = Zugr.

Cu. Höhe
dd vv
Ort
uuG.G.
Cu. Höhe
dd vv
Ort
uuG.G.

Täglicher Wetterbericht

des Deutschen Reichswetterdienstes
Herausgegeben von der Deutschen Seewarte
Verlagsort Hamburg

gang: 69 Nr. 284

e 1

Dienstag, den 10. Oktober 1944

Erläuterung: Die Beobachtungen sind sämtlich in der Form der 1935 in Warschau beschlossenen Einheitsschlüssel wiedergegeben. Kurze Erläuterungen zu den einzelnen Ziffern werden zu Beginn jedes Vierteljahres beigegeben. Ausführlich finden sie sich in „Anweisung zur Verzifferung von Wettermeldungen", herausgegeben vom Reichsluftfahrtministerium. Alle Zeitangaben in DGZ.

Deutschland			Gestern 14 Uhr					Gestern 19 Uhr						Heute 2 Uhr					Heute 8 Uhr					
stationen: orte o	Höhe m	JJJ	C_LC_M	$wwVhN_h$	DDFWN	PPPTT	UC_Happ	C_LC_M	$wwVhN_h$	DDFWN	PPPTT	UC_Happ	$RR\frac{T_xT_x}{5V_{s}}E$	C_LC_M	$wwVhN_h$	DDFWN	PPPTT	UC_Happ	C_LC_M	$wwVhN_h$	DDFWN	PPPTT	UC_Happ	$RR\frac{T_nT_n}{5V_{s}}E$
ourg-Fu.	18	403	5X	05754	04328	14212	7X703	5X	05558	04228	13711	8X202	00130	5X	05658	02428	10610	9X810	62	64525	32258	06911	0X807	11101
burg/Fgh.	41	400	5X	05745	08328	14912	8X201	5X	51546	06228	14712	9X801	97121						6X	52458	06368	06911	9X505	91101
	28	460	5X	05748	08428	14812	7X901	5X	05758	06428	14112	8X200	00120	5X	03858	06468	11711	8X809	5X	66538	37568	07911	9X809	06101
emündeo	1	406	5X	05748	08328	15212	8X601	52	03845	06348	11012	8X201	00280	5X	03978	04228	11540	8X710	6X	64525	06468	07512	9X807	05254
na o	1	464	5X	53748	10558	16011	8X003							5X	03858	06628	12411	9X802						
erland	16	461	5X	05636	06228	14513	8X703	5X	52638	08128	15011	9X204	97131	5X	21538	10458	13110	8X807	5X	05628	06458	10010	9X805	93101
pland o	50	465						5X	05735	08428	14412	8X602	00270	5X	52758	06428	-	-						
um o	6	401	5X	02767	04457	14613	8X804	5X	05656	04557	13712	8X803	95160	5X	05658	06528	12312		5X	05758	06328	-	-	-
en	4	442	5X	05645	02128	13713	8X702	5X	05558	06128	12911	7X701	00130	5X	05448	02228	10410	9X703	5X	52435	02368	07310	0X705	03101
horn	22	402	5X	03868	08128	13313	8X804							5X	03758	04228	10410	8X807	5X	03748	04158	07710	9X805	91100
sla	178	187						5X	05638	06228	12910	8X807	00120						5X	52428	00068	07309	9X803	04091
nover	51	421	5X	03758	04228	13212	7X904	5X	05648	06328	12511	8X901	00120	5X	05648	04258	08610	9X810	6X	21636	04168	06210	0X603	05091
jeburg	45	408	52	05645	01458	14313	7X401	5X	52645	04228	11412	9X705	97340	5X	64648	04268	07611	9X808	XX	48209	32459	05811	0X702	11111
n	123	437						5X	05558	02228	11111	80X03	00130						6X	62448	02268	06309	0X901	04091
	48	436	5X	05655	02328	11914	7X908	5X	05558	02228	11012	7X801	-	5X	05458	39228	08610	9X806	5X	65348	30268	06310	0X802	03091
ain	202	407																						
	265	049	5X	05648	04228	10311	8X808	5X	05448	04128	09340	9X803	00180	6X	64438	32268	07010	0X705						
sel	289	351	50	05538	06358	11911	80707	50	05594	04225	10940	92903	97120											
kfurt/M	111	412	5X	05648	02228	09914	8X811	5X	05558	02328	08413	8X602	00158	5X	62548	02328	06311	9X707	6X	52417	14168	06110	0X401	04101
brücken	189	441	5X	05556	30428	09212	7X709	5X	51448	32228	08411	8X802	-											
nberg	315	426	5X	05X38	02248	08713	8X806							5X	51538	28158	06410	0X605	57	08334	10158	07910	9X405	95101
enbad	538	516																						
zburg	151	219												XX	67209	02169	06911	0X703						
ingen	427	443												5X	22538	00068	06310	8X501	5X	02853	16224	07809	80806	05091
drichshf	400	444	5X	05658	32228	05613	8X705	52	64335	26168	05912	0X202	07134	62	22654	20468	08808	90204						
ichen	528	414	5X	05648	06228	05812	8X809	5X	05548	30128	05311	9X703	00120	50	45353	20254	05907	02300	04	05590	12245	09607	02206	00050
bruck	573	507	57	05554	10228	04313	8X712	6X	61558	24268	04712	9X402	91141	50	02274	18224	07109	90206	55	05573	00004	10905	00409	95030
nemünde o	3	455	57	05755	06358	15512	8X309	5X	05758	06328	14612	70901	00270	5X	62652	06668	11911	0X910	5X	05438	10368	08011	8X806	04341
n	1	404	57	05744	06328	15412	8X902	55	22653	06124	14111	90703	97121	5X	62448	06268	11011	0X809						
w	70	450	5X	03748	04158	14411	8X001	5X	05658	04228	13211	8X803	97120											
in	48	440	52	05646	04228	13412	8X905	5X	61658	09468	12012	8X904	97120											
keubitz	131	449	5X	05538	32428	12513	7X704	5X	57228	02458	09911	0X706	95134	5X	57228	32368	06511	0X708	XX	55409	28149	06811	00702	07111
rt	320	646	5X	42428	02258	11710	9X809	XX	57209	02459	09910	0X805	91101	XX	46109	02869	07009	0X809	XX	46109	00069	06110	0X401	04101
sden	230	410	XX	57209	02359	10411	0X603							5X	21325	16168	05612	0X606	5X	41317	14127	05913	5X404	10111
gen	449	458												XX	57009	32359	07107	0X706	5X	41328	80158	06510	0X403	04061
g	363	669	XX	57309	04259	09113	0X706							5X	05645	08368	05713	0X702	00	05690	16227	06712	00206	05091
lweis	406	670	52	62545	00058	07513	9X906	5X	05548	28168	05314	9X705	-						54	05554	16145	08009	01208	00900
ütz	263	676	8X	05645	12327	09315	8X906	8X	22644	12468	09316	9X501	-	8X	05654	12324	09215	00709						
sau	302	865																	5X	05568	00028	08312	9X803	00100
burg	434	508	52	05656	28128	05814	8X811	50	05564	02124	04112	90703	00140	04	05690	00027	06709	0X201	54	42353	00046	09708	0X309	00060
n	157	501	52	62556	12328	08216	0X905	50	07734	12364	00915	90901	-	04	01790	14414	07515	00901	54	22744	12315	07915	00303	02141
z	334	505	5X	21628	00068	08315	9X705	XX	22537	00067	08416	9X301	-						XX	46109	00049	08912	0X104	97091
genfurt	449	502	5X	02737	10167	08115	8X906	5X	62638	08168	07014	9X902	-	XX	48109	28460	09510	9X203	5X	05418	28148	09510	0X104	02104
nwalde o	7	429	6X	03568	00048	16212	9X503	5X	03568	08228	15511	9X802	00050											
	15	406	5X	21734	06458	16712	8X301	5X	03744	08558	17211	8X302	97120	5X	62755	08368	15111	9X710						
gsberg	20	422	5X	03758	06428	17313	7X203	07	02790	06327	18409	8X202	97120	57	61785	04648	12709	0X804	57	02774	06667	15810	87702	97081
hel o	3	447	82	03853	00028	18614	67306																	
an	47	551	5X	22746	04328	15113	8X201	5X	05768	06368	14913	8X100	91130						50	05645	12326	11013	91501	20110
or	99	552	5X	62638	04468	13313	8X903	5X	05438	04468	12012	0X804	-	6X	61038	06368	09213	9X708	XX	44309	08469	08313	0X801	03101
nberg/Schl.	148	420	5X	57438	04258	11711	0X905	5X	52538	08358	10312	0X905	-	5X	05638	12328	07913	0X907	5X	05687	14325	07414	0X800	02121
ste	117	411	52	62426	06268	10614	0X905	52	08436	04368	09315	0X705	-	50	05556	10266	07915	0X604	04	05590	12324	07815	86207	10131
witz	255	454	57	05665	12368	09519	8X907	02	62590	26168	09216	9X400	-	00	45100	14469	09613	30904	67	05664	14446	09514	8X304	03101
tschau	107	556	57	05464	04347	-	-	04	05690	04224	-	-	-											
gsiek	135	555																						
mannstadt	176	557	5X	22534	08467	12815	0X704	50	05644	06425	11814	90305	-	5X	05654	10368	10915	9X904	04	05794	10404	10914	92702	01134
lin	203	559																						
ke	216	561	57	02764	XXXXX	09621	70708	5X	62668	08368	09218	8X201	-						57	05674	021X7	11014	0X203	01111
nberg	330	571																						

Bergstationen:	Höhe m	JJJ	C_LC_M	$wwVhN_h$	DDFWN	PPPTT	UC_Happ	C_LC_M	$wwVhN_h$	DDFWN	PPPTT	UC_Happ	$R_xR_xT_xT_xE$	C_LC_M	$wwVhN_h$	DDFWN	PPPTT	UC_Happ	C_LC_M	$wwVhN_h$	DDFWN	PPPTT	UC_Happ	$R_nR_nT_nT_nE$
rnblick	3106	503	XX	46109	16679	90950	0X804												XX	48109	24479	89655	0X403	93559
spitze	2962	416	57	41939	12347	02601	86706	XX	46109	12379	04651	0X300	97019	XX	46109	12379	04853	0X302	54	01943	14103	02155	98302	30559
kogel	2347	506	XX	46009	12369	50704	9X800	XX	67501	45749	26203	9X201	-						XX	46009	24649	56300	9X403	02XX1
neekoppe	1602	428	XX	67009	14469	33108	0X901	XX	67009	49669	31908	0X805	-	XX	67009	51869	28607	01709	XX	67509	51869	28607	01200	21061
erkogel	1577	862	5X	02964	16216	32211	60809												07	01990	16103	23708	71902	00054
berg Sch.	1493	427												XX	67009	20669	40803	0X601						
ock	1446	511	XX	46009	32369	53809	9X705	XX	46009	18449	63809	9X203	-						XX	46109	20349	53407	95203	02033
zer	1214	519	XX	46209	08409	71408	0X805	XX	46109	08449	69608	0X701	91091	XX	46109	12349	69108	0X701	XX	46109	20449	70508	0X205	00071
telberg	1213	419	XX	46009	06449	72007	0X106							XX	46009	16269	69908	0X500	XX	46009	20449	69708	02404	04071
grinde	1166	561												XX	67009	05769	73405	0X300	XX	46009	18464	75005	0X402	21011
ken	1141	418	04	49390	08553	82907	01902	XX	57009	04649	81604	0X905	94091						XX	46009	18367	57106	0X607	02041
serkuppe	923	423						XX	46009	04549	02307	0X801	00090											
isberg	915	445	XX	46009	35549	01706	-	XX	57009	39849	97906	0X703	01061	XX	57009	30559	97706	0X705	XX	46009	41659	97007	0X601	02061
ler Asten	840	417																						
berg/Ts.	801	424	XX	46109	30549	16708	0X607							XX	67009	30459	13907	0X804						
nn	673	397	XX	46009	32449	29709	0X806							XX	67009	02269	27507	0X805						

Berichtigungen

Sämtliche Karten des „Täglich
weiteres nach der von der
gezeichnet. (Erlaß RLM.

Wetterlage von gestern: **Montag, den 9. Oktober 1944.**

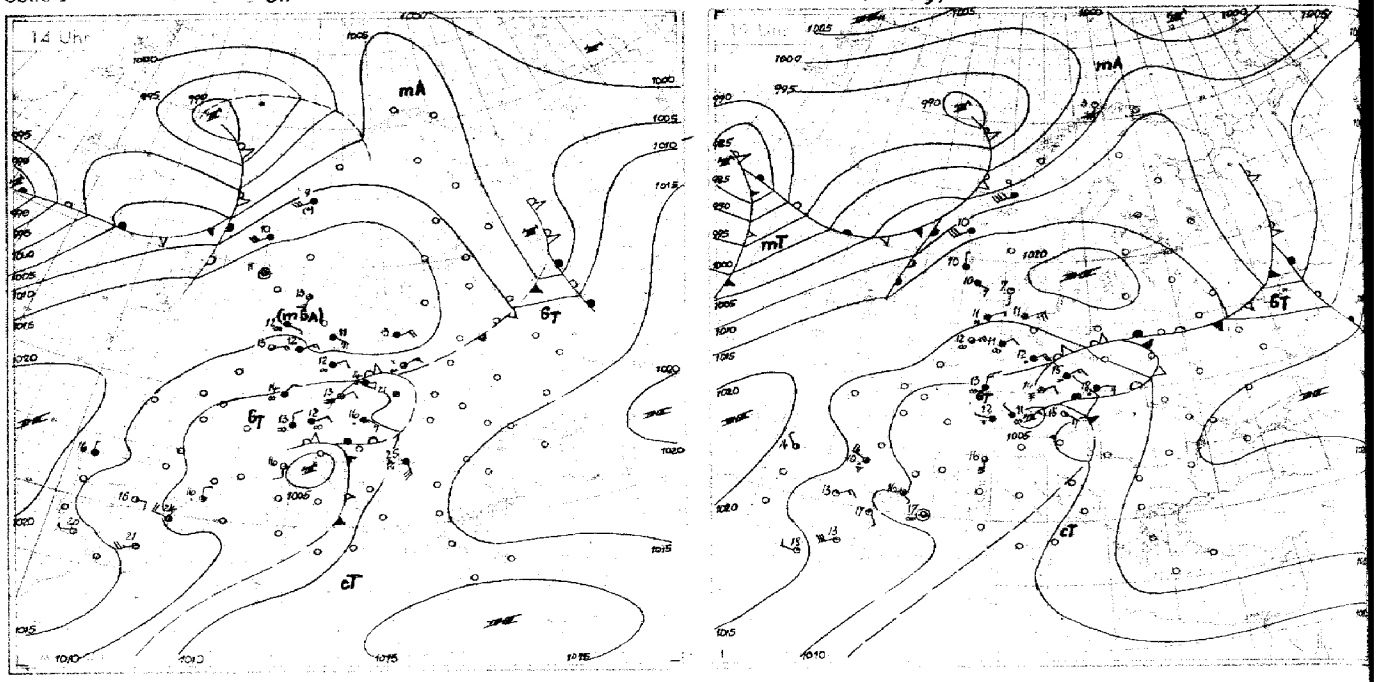

Dienstag, den 10. Oktober 1944.

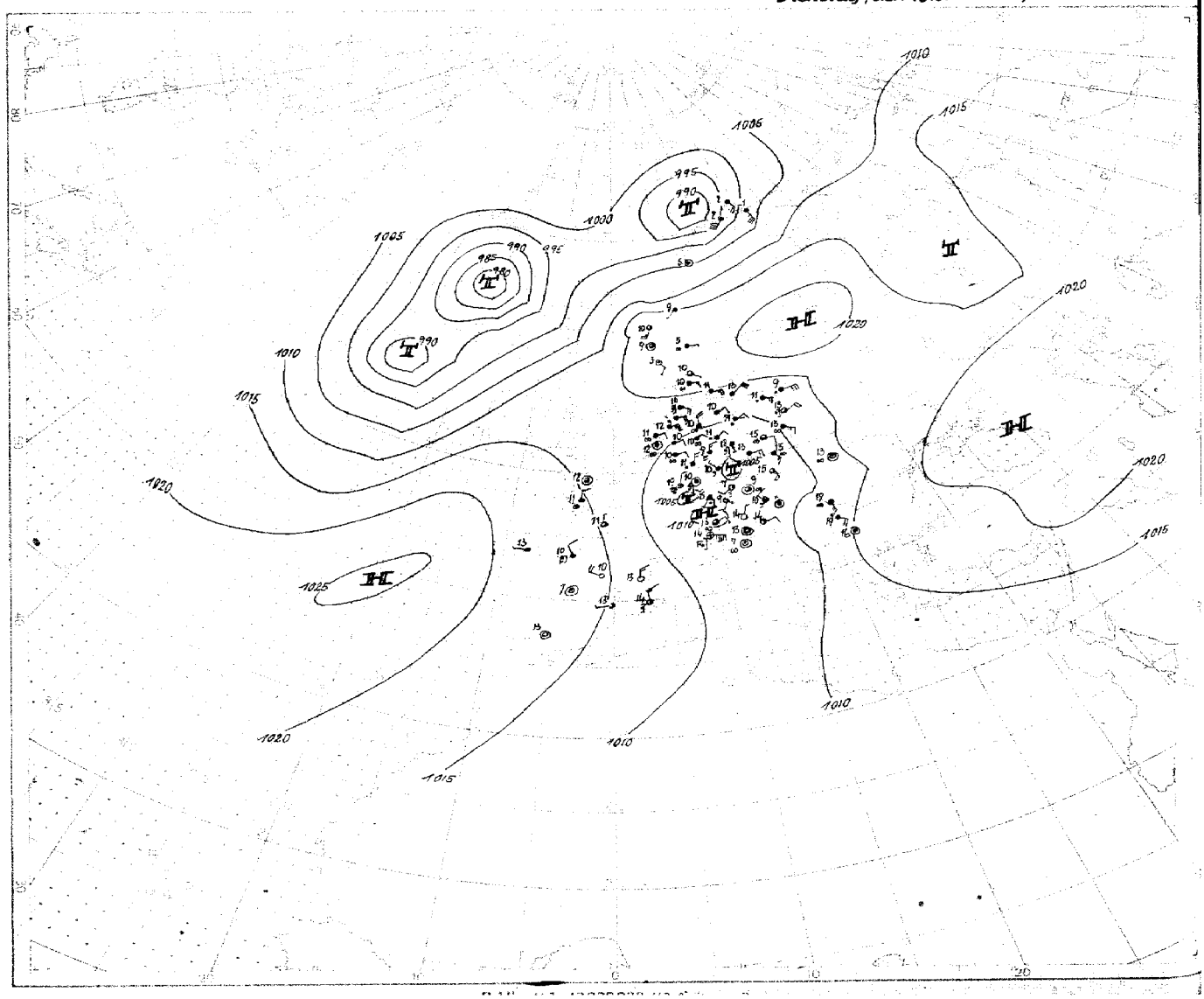

Höhen-Aufstiege
1. Teil

Schlüssel:

Kenngruppe:
I I I G G $H_e H_e E_s T_t T_t$ | $Q_i Q_i Q_z Q_z E_s$ $s_1 s_2 s_3$ G G | Q L L i i y y 9 G G — $H_{a_1} H_{a_2} H_{a_3} H_{r_1} H_{r_2}$ $H_{r_3} H_{r_4} H_{r_5} H_{r_6} z_s$

Hauptisobarenflächen: $H_{a_1} H_{a_2} T_{a_1} T_{a_2} U_{a_1}$ $H_{a_3} H_{a_4} T_{a_3} T_{a_4} U_{a_2}$ $H_{a_5} H_{a_6} T_{a_5} T_{a_6} U_{a_3}$ ……… $H_{a_7} H_{a_8} T_{a_7} T_{a_8} U_{a_4}$ $H_{a_9} H_{a_{10}} T_{a_9} T_{a_{10}} U_{a_5}$ $H_{a} H_{a} T_{a} T_{a} U_{a}$ $H_1 H_1 T_1 T_1 U_1$

Markante Punkte: $P_1 P_1 T T U_1$ $P_2 P_2 T T U_2$ ………

Pseudopot. Temperatur: $9 Q_1 Q_1 Q_2 Q_2$ $Q_3 Q_3 Q_4 Q_4 Q_5$ $Q_5 Q_6 Q_6 Q_7 Q_7$ III $P_t P_t$

Ort / Kennziffer Höhe	Tromsö 008 102 m	Bodö 040	Bergen 022 85 m	Kiel 041 m	Kristiansand 030 30 m	Hanstholm 183 27 m	Reval 475 3 m	Krasnogward. 845 80 m	Schaulen 338 —	Riga 470 14 m
yy $G_1 G_1$		09 17	09 17	09 17		09 17				
41		–	–	–		–				
96		-57	-59	–		-60				
225		-59	-57	-59		-59				
300		-50	-42	-44		-42				
400		-35	7-28	-30		4-27				
500		8 34-23	40-16	6 33-18		7 45-15				
600		8 27-19	2 35-9	2 35-9		36-7				
700		4 21-13	-2	3 27-2		+0				
800		3 19-7	+1	26+3		2 36+5				
900		0 17-1	13-?	2 23-2		8 25+3				
950		17	22	27		37				
Boden		19+4	21+4	19+8		30+10				
41		–	–	–		(2148)				
96		1382	1379	–		1625				
225		1057	1094	1091		1099				
300		877	909	908		914				
400		685	712	712		717				
500		518	551	553		556				
600		396	415	417		420				
700		284	296	298		300				
800		181	191	192		194				
900		89	98	100		100				
1000		5.8	14.0	14.4		15.0				
41/96		–	–	–		(525)				
96/225		516	514	–		526				
225/500		528	542	538		541				
500/1000		523	518	528		541				
Markante Punkte		–	11591	–		–				
		–	44081	–		–				
		–	21611	–		06091				
		–	43705	–		24581				
		10571	59531	–		14851				
		20501	59604	–		89511				
		45581	65591	–		69571				
		55901	75041	21581		76022				
		55781	85021	44742		81052				
		55928	88101	62576		87054				
		64549	96011	85054		91049				
		71064	01126	30109		03142				

Ort / Kennziffer Höhe	Gerdauen 319 m	West...	Swinemünde 465 —	Faßberg 481	Helgoland 465 42 m	Emden 154 1 m	Bel... 291	See... 310	Calais M. 206 6 m	Calais H. 208 25 m	Le Havre 230 118 m
yy $G_1 G_1$	09 17	09 17	09 16	09 15		09 16	09 16	09 17			
41	–	–	–	–		–	–	–			
96	-53	–	–	–		-54	–	–			
225	-55	-59	-57	-66		-57	-60	–			
300	4-42	-44	-42	-39		-45	-35	-43			
400	4-26	4-27	-27	-27		-30	-23	4-19			
500	3 45-14	45-16	6 40-15	-16		2 44-17	-16	5 42-17			
600	3 41-5	0 46-9	-9	-8		-8	-5	5 [illegible]-9			
700	3 39-2	8 40-1	35-1	-1		-0	-0	5 37+0			
800	4 [illegible]+8	27-6	33+9	+7		+6	+5	7 [illegible]+8			
900	3 28+6	0 32+7	25+7	+6		+5	+9	5 36+[illegible]			
950	29	31	22	–		–	–	30			
Boden	19+8	30+10	25+9	27+7		30+10	24+8	13+13			
41	–	–	–	–		(2159)	–	–			
96	1632	–	–	–		1624	–	–			
225	1106	1097	1096	1100		1092	1111	–			
300	920	914	912	914		908	921	909			
400	723	717	715	7[illegible]		712	712	714			
500	560	556	554	554		553	555	553			
600	422	419	417	418		417	410	417			
700	302	300	299	299		293	300	298			
800	194	194	193	190		191	192	191			
900	100	93	95	97		97	100	96			
1000	14.4	15.2	12.0	11.3		11.0	14.4	10.4			
41/96	–	–	–	–		(535)	–	–			
96/225	526	–	–	–		535	–	–			
225/500	546	540	541	545		539	555	–			
500/1000	546	543	542	543		542	541	543			
Markante Punkte	–	–	–	–		256[illegible]1	–	–			
	–	–	–	–		23591	–	–			
	–	–	10601	11591		16501	–	–			
	–	07591	25611	29921		38501	–	–			
	–	20551	24714	39891		45592	–	–			
	–	21601	35511	44721		50624	48541	–			
	08581	63550	57611	70024		63571	20560	–			
	12581	50669	65557	75042		67571	51841	72011			
	11591	85749	82031	84401		78065	56621	82098			
	90601	91060	89091	88101		83071	85061	87050			
	95107	96044	93068	91057		88021	86051	99119			
	01118	02429	04425	00128		01125	02137	03109			

Ort / Kennziffer Höhe	Guernsey 408	Brest-Chateaul. 320 30 m	St. Nazaire —	El Grove 360 —	Paris 215 40 m	Brüssel 276 56 m	Essen 417	Münster 087 50 m	Frankfurt 412 111 m	Erfurt 648 320 m	Berlin 440 57 m	m	Lindenberg 425 122 m
yy $G_1 G_1$	09 13			09 16			09 16			09 19	09 15		09 13
41	–			–			–			–	–		–
96	–			-50			–			–	–		–
225	–			-54			–			-57	-60		–
300	-48			[illegible]			-43			-42	[illegible]		–
400	-33			-29			7-28			-27	[illegible]		–
500	-8			-19			8 [illegible]			7 [illegible]-16	5 40-14		–
600	-12			-9			7 40-9			6 [illegible]-7	[illegible]		–
700	-4			35-2			5 36-1			7 [illegible]	3 [illegible]-0		6 [illegible]+0
800	+1			5 35+[illegible]			2 38+7			6 41+5	5 30+[illegible]		6 [illegible]+8
900	+8			8 35+8			2 35+6			6 35+[illegible]	0 34+5		7 35+10
950	–			32			30			34	33		32
Boden	14+12			34+[illegible]			20+8			15+10	30+10		32+10
41	–			–			–			–	–		–
96	–			1632			–			–	(1620)		–
225	(1078)			1098			–			1085	1095		–
300	898			913			909			911	912		–
400	706			714			712			7[illegible]4	716		–
500	544			557			552			552	554		–
600	413			419			418			415	416		–
700	296			300			296			295	297		298
800	192			192			192			189	191		192
900	98			101			105			94	96		94
1000	11.5			14.9			13.0			8.5	10.0		10.5
41/96	–			–			–			–	–		–
96/225	–			532			–			–	(515)		–
225/500	(540)			542			–			543	541		–
500/1000	536			544			542			544	544		–
Markante Punkte	–			105[illegible]1			–			–	–		–
	–			23541			–			–	–		–
	–			11561			–			49264	–		62529
	–			25987			–			24527	–		94058
	–			40718			–			27907	11261		45060
	–			44501			–			57537	46591		78040
	–			47531			–			67006	97644		88097
	–			71541			–			69517	50616		93115
	25584			74525			28271			82068	65538		96149
	37[illegible]11			86519			59617			89090	82058		97400
	45011			51107			84106			92010	96087		99400
	02148			01107			02125			48100	04449		03314

Hamburg:

Münster:

Frankfurt:

Lindenberg: [illegible]

Breslau:

Ort / Kennziffer Höhe	Belgrad 701	Bukarest 525	Konstanza 562 12 m		Saloniki 731 1 m	m	Rom 322 3 m		m	m	Athen 730 100 m	Kanea 737 14 m	Rhodos 656 86 m			

Ort / Kennziffer Höhe	Venedig 342 Nachtr.	Gorizia 152 m	Konstanza 562 12 m	Wien 501 A.T.	Budapest 544	Mailand 300	bei Friedrichshafen 595	Freiburg 580	Klagenfurt 502 484 m	Wien 501 157 m	Krakau 561	Lods 557 m	m	—	Minsk 887 —	Warschau 566 104 m	Breslau 411 120 m
yy $G_1 G_1$	09 05	09 17		09 17	09 51	09 47		09 17	09 17	09 17	09 17	09 17					
41	–	–		–	–	–		–	–	–	-56	–					
96	–	–		–	–	–		–	–	–	-57	–					
225	-58	-58		–	-60	-48		–	-56	–	-55	–					
300	-43	-42		–	-44	-44		-43	-40	–	-40	–					
400	-28	-28		4 -25	-27	-29		-25	6 -25	–	4 -25	4 -26					
500	4 49-14	4 42-15		4 49-13	7 49-15	5 42-16		6 42-17	6 56-15	4 56-14	5 50-14	6 50-13					
600	48-2	6 41-9		7 46-5	8 45-7	6 39-9		6 40-7	7 46-5	7 44-[illegible]	5 48-5	4 52-3					
700	45-0	4 39-2		8 45+2	4 42-0	4 3[illegible]-2		38-1	7 44+2	7 45+0	5 [illegible]+5	2 52+4					
800	9 40+7	4 38+5		9 48+8	4 40+4	8 42+6		4 30+5	9 45+7	6 44+7	5 52+12	8 54+11					
900	45+12	8 40+11		2 47+12	4 45+18	8 40+11		36+8	5 47+12	6 45+13	49+16	9 53+15					
950	45	39		46	48	40		34	–	45	43	47					
Boden	40+14	38+11		45+14	51+15	44+13		35+8	47+13	[illegible]	45+16	41+13					
41	–	–		–	–	–		–	–	–	2166	–					
96	–	(1624)		–	–	–		–	1624	–	1627	–					
225	1095	1088		–	1096	1087		–	1102	–	1110	–					
300	912	905		(918)	913	901		904	916	–	924	–					
400	716	707		720	716	706		708	717	–	725	735					
500	554	548		557	554	546		548	554	553	561	562					
600	446	412		419	416	411		411	416	410	433	423					
700	296	293		298	296	293		292	290	290	304	302					
800	190	188		192	194	187		187	190	190	193	194					
900	94	93		95	95	92		92	103	94	95	97					
1000	7.4	6.2		7.8	7.4	5.4		6.8	5.5	6.7	6.5	7.4					
41/96	–	–		–	–	–		–	–	–	529	–					
96/225	–	(533)		–	–	–		–	(532)	–	527	–					
225/500	541	544		–	542	540		–	548		550	–					
500/1000	547	544		550	547	540		541	549	547	555	552					
Markante Punkte	–	–		–	–	–		–	–	–	–	–					
	–	–		–	46641	–		–	–	–	–	–					
	–	–		–	22631	–		–	–	–	–	–					
	17574	–		–	26521	–		–	14551	51634	–	–					
	24581	–		–	29951	16491		–	19551	52634	–	–					
	23581	13544		–	36821	24981		–	22581	54624	04561	40707					
	28961	17534		–	45461	25521		–	23581	56594	16501	54585					
	32941	21581		–	53628	55121		–	70040	64550	19611	64528					
	39798	45744		35831	65537	53669		30431	83109	64009	52596	65529					
	73041	77047		54595	75028	65566		72529	87100	78077	56548	91169					
	93134	93067		63540	84277	81650		81080	89110	92110	88167	95140					
	04450	00449		99163	99198	99140		94080	95154	94169	48313	99158					

München:

Wien: ao7 – 0,3, co7 st.a.z. 0,3–1,7, co8 1 J– >6/ 4/10 gesch. 0,3–0,8 a m E-Hor. einz. [illegible] Spur. [illegible] 4/10 Ac 1,0–2,6, darauss >6/ 4/10 As, darin 4/10 Cl mit Fallstr.

Paris:

Vortag

Karten vom Frühtermin

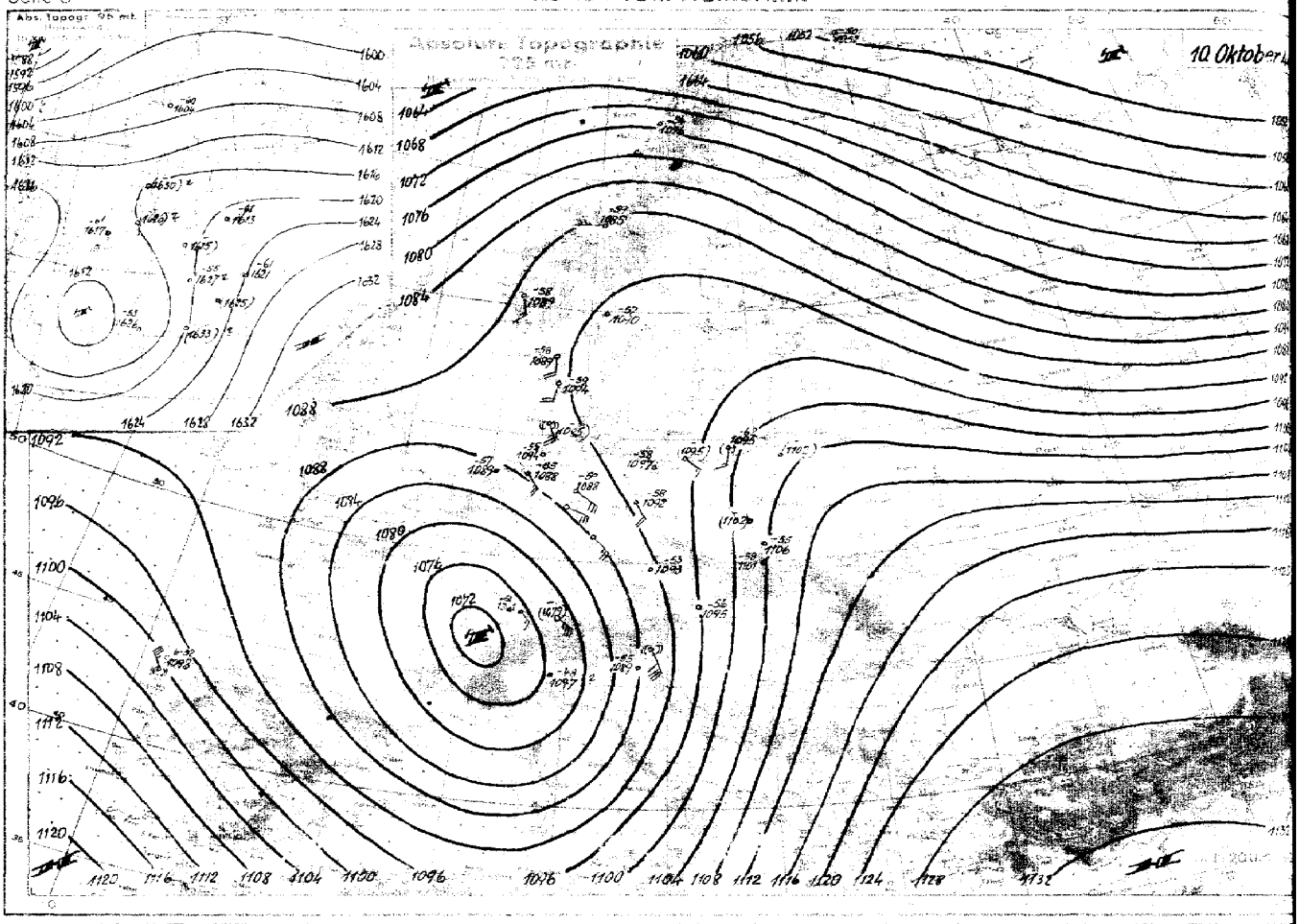

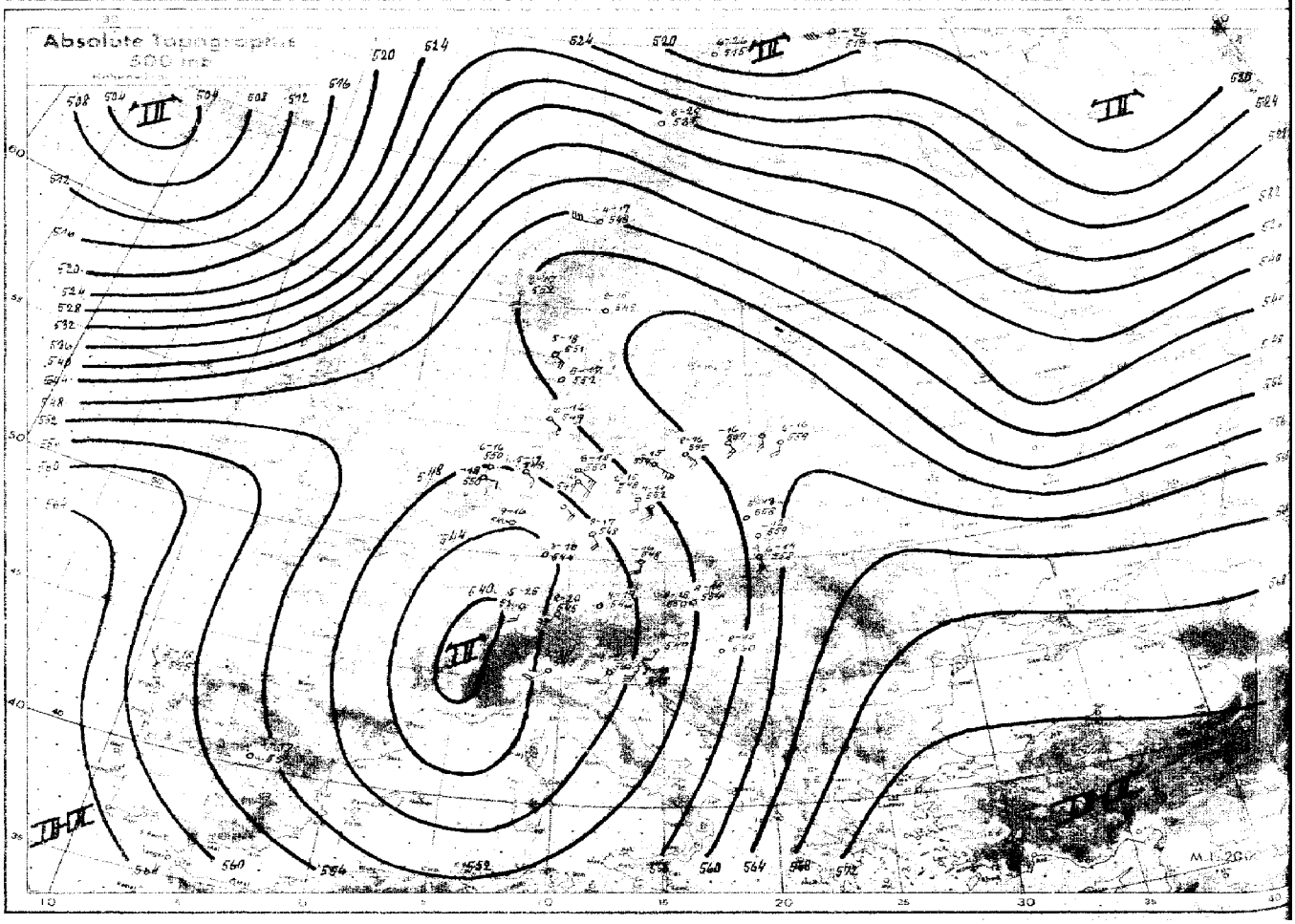

Karten vom Frühtermin

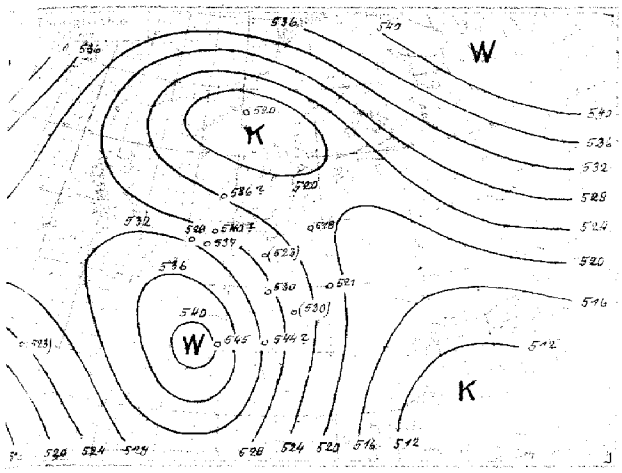

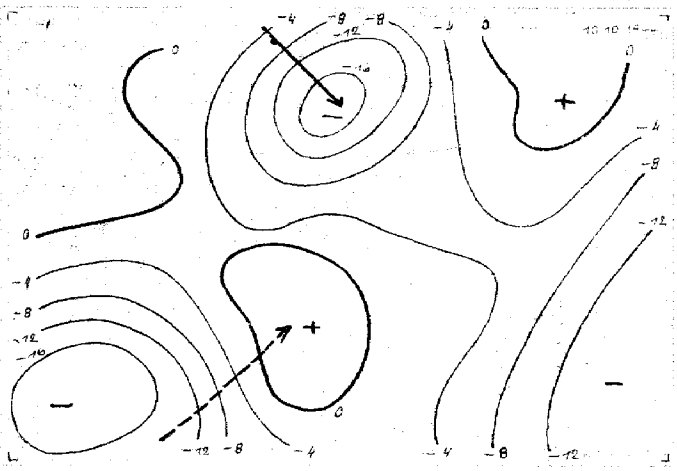

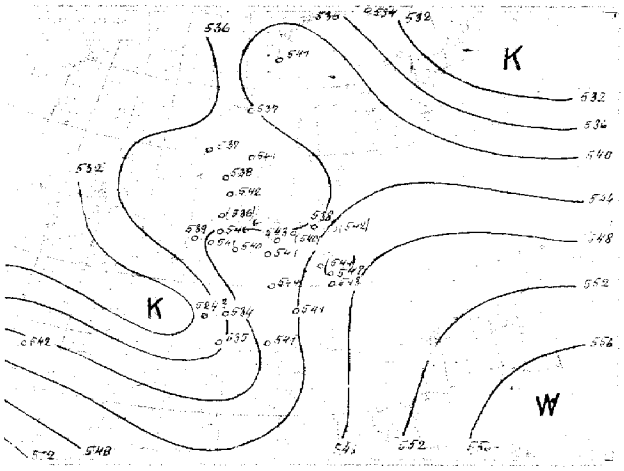

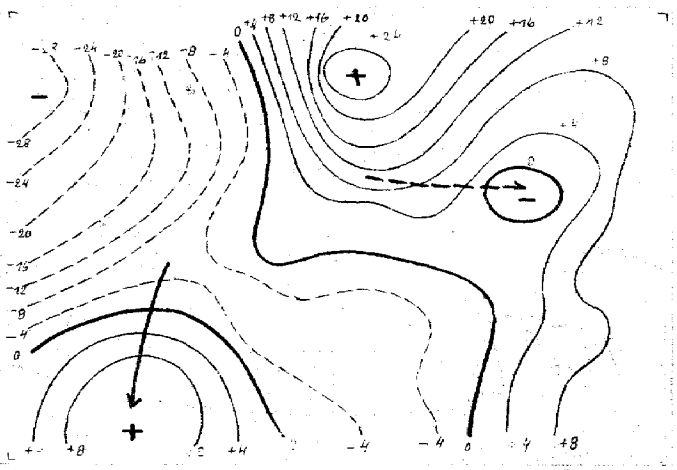

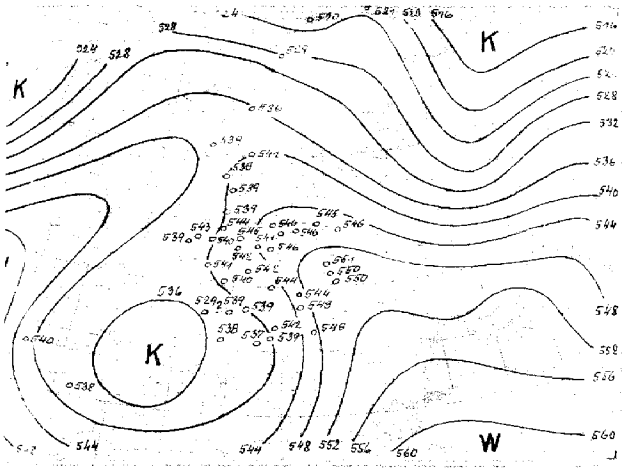

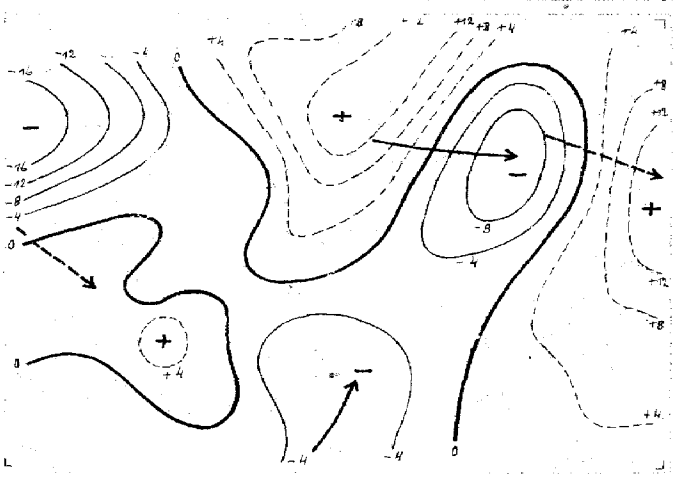

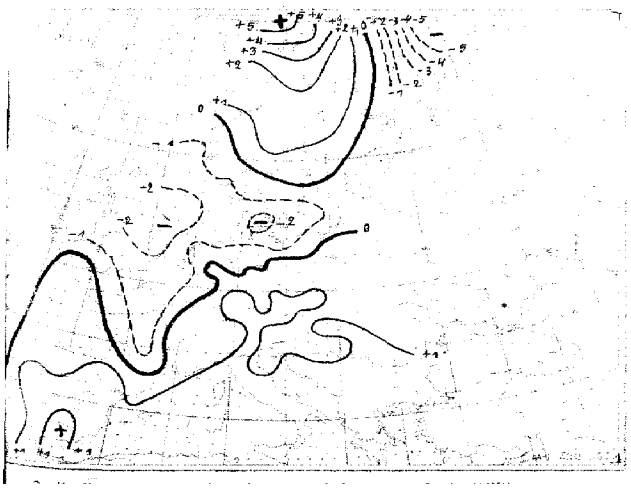

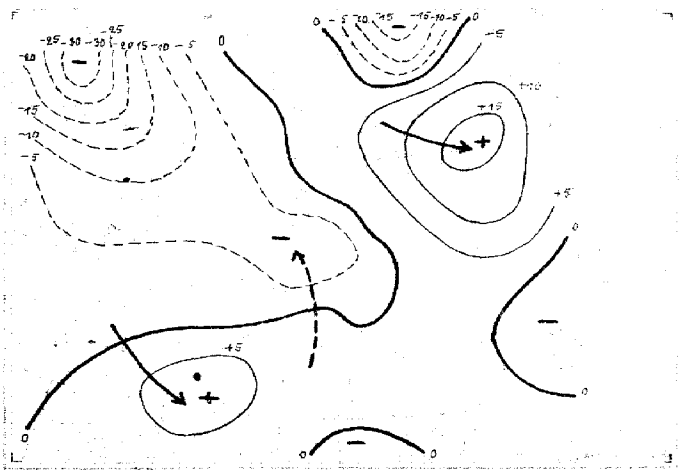

Nr. 284

Höhen-Aufstiege

2. Teil

Dienstag den *10. Oktober* 1944

Seite 8

Oberer Teil: QQTT = Relative Feuchte in 10%, darunter Pseudopot. Temperatur in °C und wahre Temp. (°C) an den Hauptisobarenflächen.
Mittlerer Teil: $H_a H_a H_a$ = Höhen der Hauptisobarenflächen in dyn. Dekametern. $H_r H_r H_r$ = Abstand zwischen 500 u. 1000, 225 u. 500, 96 u. 225, 41 u. 96 mb-Fläche.
Unterer Teil: $P_f P_f T T U_f$ = Druck, Temperatur und Feuchte an den markanten Punkten.

yy = Datum
$G_1 G_2$ = Uhrzeit (D. C. Z.)

Klammern zeigen an, daß der Wert durch Verlängerung der Zustandskurve ergänzt ist.

Ort / Kennziffer Höhe	Vadsö 700 20 m	Tromsö 008 102 m	Bodö 010 15 m	Rovaniemi 807 80 m	Alakurtti 111	Kiestinki 387 155 m	Vaasa 463	Drontheim 017 50 m	Bergen 022 65 m	Kjeller 041 m	Kristiansand 032 30 m	Hanstholm 183 27 m	Blaavandshuk 184
yy $G_1 G_2$	10 04	10 06	10 05					10 05	10 06	10 05	10 05	10 05	10 05
QQ TT 41	–	–	–					–	–	–	–	–	–
QQ TT 96	[illegible]	–	–					– 60	–	–	–	–	–
QQ TT 225	– 50	–	– 54					– 57	– 56	– 57	– 58	– 57	–
QQ TT 300	– 48	– 38	– 43					– 44	– 46	(3) – 48	– 46	– 43	– 46
QQ TT 400	– 36	– 29	– 30					– 29	– 30	– 29	– 29	(4) – 27	– 29
QQ TT 500	– 26	(6) 24 – 26	(9) 40 – 25					(4) 40 – 17	(4) 46 – 17	(2) 43 – 15	(5) 42 – 18	(5) 44 – 17	(6) – 16
QQ TT 600	– 17	(7) 22 – 21	(9) 22 – 14					(2) 34 – 10	(2) 39 – 6	(3) 37 – 7	37 – 8	37 – 3	(7) 37 – 10
QQ TT 700	– 11	(8) 42 – 14	27 – 8					24 – 4	– 3	(3) 33 – 1	– 1	(4) 35 – 1	39 – 1
QQ TT 800	– 5	(6) 18 – 3	(10) 24 – 3					(3) 32 + 1	25 + 3	29 + 4	22 + 2	30 + 1	(7) 30 + 2
QQ TT 900	– 4	(8) [illegible] + 1	21 + 1					(8) 30 + 7	(8) 24 + 4	(9) 27 + 4	[illegible]	26 + 12	27 + 4
QQ 950	–	40	21					–	24	[illegible]	24	27	[illegible]
QQ $T_d T_d$ Boden	15 – 1	17 – 3	22 + 6					[illegible]	24 + 8	[illegible] + 8	[illegible]	26 + 8	28 + [illegible]
H_a 41	–	–	–					2134	–	–	–	–	–
H_a 96	–	–	–					1654	–	–	–	(1630)	–
H_a 225	1052	–	1076					1085	1087	1090	1089	1094	(1086)
H_a 300	883	869	890					903	906	906	906	910	905
H_a 400	673	672	694					707	712	710	711	712	710
H_a 500	513	515	535					548	552	549	551	552	549
H_a 600	386	384	400					412	415	412	[illegible]	414	412
H_a 700	271	271	284					284	292	292	29[illegible]	290	294
H_a 800	172	172	182					180	[illegible]	[illegible]	180	191	192
H_a 900	79	79	90					92	98	92	98	92	94
H_a 1000	– 3.6	– 5.0	5.5					11.4	12.7	8.2	13.6	13.1	9.3
H_r 41/96	–	–	–					(520)	–	–	–	–	–
H_r 96/225	–	–	–					510	–	–	–	(532)	–
H_r 225/500	534	–	541					537	537	541	538	542	(538)
H_r 500/1000	521	520	522					535	529	543	538	539	539
$P_f P_f TTU_f$ Markante Punkte	–	–	–					–	19611	–	–	–	–
	–	–	–					–	17591	–	46601	–	–
	–	–	–					15901	22351	–	22501	–	–
	–	–	–					16051	32411	–	33411	–	–
	–	–	–					20021	44741	–	37531	14501	–
	–	–	21531					24581	45741	–	45728	19521	26501
	21501	–	26481					31901	46725	–	65531	21911	45711
	23931	–	24851					43774	55614	–	72001	37313	53656
	[illegible]	[illegible]	[illegible]					63693	67551	20[illegible]1	81031	79243	55616
	87631	[illegible]	[illegible]					65591	86079	20591	88821	88039	87035
	92541	[illegible]	[illegible]					77011	92058	37[illegible]	96071	87001	97070
	02501	48067	[illegible]					01089	01103	99[illegible]	01099	01109	01120

Ort / Kennziffer Höhe	Helsinki 461 49 m	Aasemisiina 610 72 m	Wloszczowa 157	Lodz 657	Helgoland 405 42 m	Gerdauen 319	Gotenhafen 560 3 m	Swinemünde 456	Neust./Pomm. 266	Hamburg 403 12 m	Faßberg 461	Emden 154 1 m	Bergen/Helder 291	Leeuwarden 070	Calais M. 1208 6 m	Calais H. 706 25 m	Le Havre 230 118 m	Cherbourg 205 112 m	Brest 220 30 m	St. Nazaire	B... 330
yy $G_1 G_2$			10 03	10 05	10 10	10 05	10 04	10 05	10 04	10 06	10 06	10 05	10 04	10 06							10 0[illegible]
QQ TT 41			–	–	–	–	–	–	–	–	–	–	–	–							–
QQ TT 96			–	–	– 59	–	– 61	–	–	–	–	–	–	– 61							–
QQ TT 225			– 55	–	– 55	–	– 62	– 58	–	–	– 59	– 55	–	– 57							[illegible]
QQ TT 300			– 31	– 43	– 42	– 42	– 45	– 43	– 44	–	– 43	– 45	– 48	– 40							[illegible]
QQ TT 400			– 26	(6) – 26	(8) – 26	(4) – 26	– 28	– 27	(8) – 28	–	– 27	(5) – 27	– 30	(5) – 27							[illegible]
QQ TT 500			– 12	(5) 49 – 13	(8) 50 – 15	(6) 44 – 13	45 – 15	51 – 15	(8) 46 – 16	(8) 48 – 15	– 14	(5) 44 – 17	– 18	(6) – 16							[illegible]
QQ TT 600			– 7	(3) 48 – 5	(5) – 6	42 – 7	– 7	– 7	46 – 7	(4) 47 – 6	– 6	– 9	– 10	(6) – 8							[illegible]
QQ TT 700			+ 2	(0) 49 + 2	(5) 44 – 1	41 + 1	46 + 0	47 + 1	(9) 46 + 1	45 – 0	– 1	– 2	– 1	(5) – 1							[illegible]
QQ TT 800			+ 9	(9) 51 + 8	37 + 6	(5) 45 + 8	45 + 7	+ 8	(0) 39 + 8	(9) 40 + 5	+ 5	(5) 35 + 5	+ 5	(5) + 7							[illegible]
QQ TT 900			+ 15	(7) 54 + 15	34 + 8	(9) 43 + 12	+ 11	+ 11	40 + 13	(9) 36 + 8	+ 8	+ 4	+ 7	(9) + 5							[illegible]
QQ 950			–	46	33	38	–	–	31	31	–	–	–	–							[illegible]
QQ $T_d T_d$ Boden			–	40 + 12	31 + 10	27 + 9	31 + 11	29 + 10	29 + 10	31 + 10	26 + 9	27 + 9	28 + 14	+ 8							[illegible]
H_a 41			–	–	(2180)	–	(2154)	–	–	–	–	–	–	–							–
H_a 96			–	–	1684	–	1613	–	–	–		(1026)	–	1617							[illegible]
H_a 225			1106	(1102)	1094	1102	1095	1097	(1095)	–	1088	1093	–	1089							[illegible]
H_a 300			918	915	909	918	914	913	912	–	905	905	904	906							[illegible]
H_a 400			722	721	711	721	718	716	716	(713)	709	709	710	711							[illegible]
H_a 500			559	558	549	559	557	554	555	553	547	549	550	550							555
H_a 600			421	420	415	422	420	412	413	413	411	411	415	413							[illegible]
H_a 700			301	299	292	302	300	296	298	292	291	293	298	294							[illegible]
H_a 800			194	192	186	190	193	189	192	187	185	187	191	185							[illegible]
H_a 900			97	95	91	100	98	94	95	91	91	93	96	93							[illegible]
H_a 1000			9.1	7.8	5.4	13.3	11.6	7.6	9.1	5.8	5.6	8.0	11.2	7.3							[illegible]
H_r 41/96			–	–	(546)	–	(521)	–	–	–	–	–	–	–							–
H_r 96/225			–	–	540	–	518	–	–	–	–	537	–	526							[illegible]
H_r 225/500			547	(544)	546	(542)	538	543	(540)	–	540	541	–	539							[illegible]
H_r 500/1000			550	551	544	546	545	546	546	545	542	540	550	543							[illegible]
$P_f P_f TTU_f$ Markante Punkte			–	–	07001	–	–	–	–	–	–	–	–	–							–
			–	–	06501	–	–	–	–	–	–	12511	–	–							[illegible]
			–	–	12991	–	–	–	–	–	21601	18551	–	–							[illegible]
			–	–	17531	–	–	–	–	–	22001	24551	–	–							[illegible]
			–	–	21551	–	07601	–	–	–	28591	26641	–	–							[illegible]
			–	23171	47708	–	28581	–	–	–	45717	37814	–	21501							[illegible]
			–	33831	35531	–	16621	–	–	45707	67571	40701	29501	27501							[illegible]
			21581	84545	84081	[illegible]	21051	19631	23581	77039	68821	[illegible]	45721	55616							[illegible]
			55591	[illegible]	86071	2358[illegible]	25581	23631	45713	83079	81669	65561	59631	65555							[illegible]
			75701	[illegible]	87071	74109	75049	57581	92180	85070	85079	88071	79051	86107							[illegible]
			94171	[illegible]	84081	97090	93298	95091	98990	95030	87061	91031	81041	85043							[illegible]
			93191	99109	00178	01109	01119	01110	01100	01110	00990	01105	01142	01117							[illegible]

Klartexte (heute)

Hamburg: –

Münster: *Umgebenden ● ? Fn Fz. 0.1–2.15 dann St. no bei 4.0 dicht, in Fh As – 5.0 unterhalb 3.0 sehr dicht, dann mäßig. Vereisung.*

–

Frankfurt: *[illegible] – 3.4, St 22–24 [illegible] zwischen As 0.4–4.2, am E. u. S.-Horiz. 7/10 Ac-Bänke 4.0 u. 5.0, 2/10 Ac Ci, Ci fil, Ci dense u. Cs.*

Neuruppin: *Regen 0.5 – 0.1 [illegible], 0.1 – 3.1 [illegible] geschichtet z. T. zusammengewachsen St. i. N-Raum aufgerissen u. schwach quellend, ab 4500 i. N- u. W-Hälfte [illegible] Ac As u. Cs, Untergr. n. W. abziehend.*

Lindenberg: *Drachenaufstieg: ≡, Sicht 200 m zunehmend auf 300 m*

Breslau: –

Ort / Kennziffer Höhe	Madrid 353 667 m	Essen 437	Münster 367 52 m	Frankfurt 412 111 m	Erfurt 646 320 m	Berlin 440 57 m	Berlin 440 57 m	Neuruppin	Lindenberg 425 122 m	Breslau 411 120 m	Warschau 556 104 m	Minsk 887
yy $G_1 G_2$	[illegible]	10 07		10 05	10 05		10 05	10 06	10 06			
QQ TT 41	–	–		–	–		–	–	–			
QQ TT 96	–	–		–			–	–	–			
QQ TT 225		–		–	–		– 55	–	–			
QQ TT 300	–	[illegible]		–	–		– 44	–	–			
QQ TT 400	–	– 18		[illegible]	–		– 27	–	–			
QQ TT 500	[illegible]	(9) 47 – 16		(3) 40 – 18	[illegible] – 17		(7) 48 – 16	43 – 15	–			
QQ TT 600	5 – 10	(9) 44 – 8		(7) 38 – 9	(7) 44 – 8		(8) 45 – 6	55 – 6	41 – 6			
QQ TT 700	[illegible]	(0) 41 – 2		(8) 58 – 2	(0) 44 – 1		(8) 44 + 1	[illegible]	60 – 0			
QQ TT 800	[illegible]	[illegible]		(9) 38 + 3	(9) 46 + 6		(9) 43 + 7	(0) 42 + 5	[illegible]			
QQ TT 900	[illegible]	(3) 31 + 6		(0) 30 + 7	(0) 31 + 8		(0) 46 + 12	(0) 38 + 9	(9) 36 + 9			
QQ 950		29		3[illegible]	34		37	38	[illegible]			
QQ $T_d T_d$ Boden	25 + 4	28 + 9		32 + 10	32 + 10		33 + 11	32 + 11	29 + [illegible]			
H_a 41	–	–		–	–		–	–	–			
H_a 96	–	–		–	–		(1615)	–	–			
H_a 225	–	–		–	–		1092	–	–			
H_a 300	–	903		–	–		909	–	–			
H_a 400	–	707		705	–		713	–	–			
H_a 500	552	546		544	543		552	549	–			
H_a 600	446	409		409	411		414	410	412			
H_a 700	298	290		320	292		294	292	292			
H_a 800	185	185		185	186		188	184	186			
H_a 900	90	90		90	91		92	91	91			
H_a 1000	[illegible]	5.1		4.6	5.4		5.4	5.4	5.8			
H_r 41/96		–		–	–		–	–	–			
H_r 96/225	–	–		–	–		(523)	–	–			
H_r 225/500	–	–		–	–		541	–	–			
H_r 500/1000	538	541		540	542		546	541	–			
$P_f P_f TTU_f$ Markante Punkte	–	–		–	–		–	–	–			
	–	–		–	–		–	–	–			
	–	–		–	–		–	–	–			
	–	–		–	–		–	–	–			
	32530	–		35514	–		–	–	57606			
	45640	–		64557	–		–	–	79066			
	51665	–		66568	–		[illegible]	53652	85087			
	64757	–		74044	50678		[illegible]	55604	84069			
	64558	–		75009	75349		[illegible]	67594	85060			
	76685	75040		85065	85080		[illegible]	91094	93108			
	91120	81040		86036	89080		[illegible]	94110	96132			
	95058	00090		99[illegible]	99100		[illegible]	00130	99120			

Ort / Kennziffer Höhe	Wien 50[illegible]	[illegible] 56[illegible]	Fliegerhorst [illegible] 605	[illegible]kirchen 045	Wien 501 157 m	Klagenfurt 502 464 m	München 414 526 m	Friedrichshafen 400 m	Freiburg 780	Marseille 231	Mailand 302	Venedig	Gorizia
yy $G_1 G_2$	10 06	10 05	10 06	10 05	10 05	10 05	10 06	10 05	10 09		10 05	10 05	[illegible]
QQ TT 41	–	–	–	–	–	–	–	–	–		–	–	–
QQ TT 96	–	– 60	– 55	–	–	–	–	–	–		– 53	–	–
QQ TT 225	–	– 58	– 53	–	– 56	–	–	–	– 51		– 48	–	[illegible]
QQ TT 300	–	– 43	– 26	– 44	– 44	– 42	–	– 47	– 53		– 39	[illegible]	[illegible]
QQ TT 400	–	5 – 26	[illegible]	– 28	– 27	– 29	–	– 32	– 38		– 33	5 – 33	[illegible]
QQ TT 500	(7) 44 – 18	47 – 14	44 – 16	(8) 47 – 15	(8) 40 – 15	(7) 43 – 19	(4) 35 – 19	(8) 41 – 20	(7) 31 – 15		50 – 20	(3) 67 – 20	[illegible]
QQ TT 600	(5) 43 – 9	33 – 6	(7) 40 – 8	(8) 47 – 5	(7) 43 – 5	(5) 38 – 9	(5) 37 – 10	(7) 39 – 10	(7) 28 – 10		(5) 36 – 11	(2) 32 – 11	[illegible]
QQ TT 700	45 – 1	42 + 1	(8) 42 + 1	45 + 1	42 – 1	39 – 1	35 – 2	(3) 39 – 2	(8) 29 – 7		35 – 4	(3) 35 – 5	[illegible]
QQ TT 800	(8) 42 + 7	47 + 11	(8) 42 + 6	(0) 46 + 7	(9) 41 + 6	(8) 39 + 5	31 + 4	30 + 1	(0) 15 – 3		(8) 31 + 2	34 + 4	[illegible]
QQ TT 900	(7) 41 + 13	(7) 42 + 14	(7) 37 + 11	(5) 44 + 11	46 + 16	(9) 37 + 9	29 + 5	(0) 28 + 8	(0) 31 + 6		(7) 33 + 9	+ 10	[illegible]
QQ 950	65	43	38	44	39	–	24	–	39		35	–	[illegible]
QQ $T_d T_d$ Boden	45 + 14	34 + 14	37 + 11	42 + 15	41 + 14	33 + 8	26 + 6	34 + 8	31 + 8		25 + 11	29 + 10	[illegible]
H_a 41	–	–	–	–	–	–	–	–	–		–	–	–
H_a 96	–	1621	1625	–	(1625)	–	–	–	–		1626	–	[illegible]
H_a 225	–	1101	1097	–	1095	–	–	(1099)	1061		1079	–	[illegible]
H_a 300	–	917	910	917	912	917	–	887	878		895	898	[illegible]
H_a 400	–	710	708	721	715	709	–	704	691		703	703	[illegible]
H_a 500	550	553	548	560	554	549	546	545	536		545	545	[illegible]
H_a 600	414	420	412	422	416	414	410	410	404		410	411	[illegible]
H_a 700	295	300	293	302	296	295	292	292	288		293	294	[illegible]
H_a 800	189	192	187	196	190	189	187	187	185		188	189	[illegible]
H_a 900	95	95	92	100	93	94	92	92	82		93	95	[illegible]
H_a 1000	5.9	7.7	5.1	12.6	6.0	7.9	6.7	6.2	7.0		7.1	8.3	[illegible]
H_r 41/96	–	–	–	–	–	–	–	–	–		–	–	–
H_r 96/225	–	521	530	–	(530)	–	–	–	–		545	–	[illegible]
H_r 225/500	–	543	544	–	544	–	–	(524)	524		535	–	[illegible]
H_r 500/1000	544	550	544	548	548	542	529	539	519		538	537	[illegible]
$P_f P_f TTU_f$ Markante Punkte	–	–	–	–	–	–	–	–	–		–	–	–
	–	–	–	–	–	–	–	–	–		12501	–	–
	–	–	–	–	–	–	–	–	–		17971	–	–
	–	–	04551	–	–	–	–	–	–		24471	–	–
	50688	–	11551	–	13554	25510	–	–	–		45767	19881	[illegible]
	56620	10611	16631	–	17591	44731	–	–	–		55654	69591	[illegible]
	57620	15591	47561	–	20551	47721	47734	–	–		76009	74511	[illegible]
	67519	18621	24551	–	15531	72018	67585	25561	19591		85076	88019	[illegible]
	74010	56585	64548	30941	62510	76029	97045	45757	25511		88087	93121	[illegible]
	87726	92776	83069	76059	60538	89088	83057	75018	19501		94726	96111	[illegible]
	99159	95158	93138	86130	96279	98029	93097	77010	29551		96119	99121	[illegible]
	99140	98110	97120	00455	99150	95109	56040	94094	94069		99110	01110	[illegible]

Klartexte (heute)

München: *Weitverbreitet dünner Bodennebel, im [illegible] meist gering[illegible], [illegible] Flugsicht 20 km, über Alpen [illegible] Ac, As u. Cs.*

Wien: *[illegible] 2.3 [illegible] Graupel [illegible] 0.3 [illegible] dann leichten [illegible] darauf leichter [illegible] Regen.*

Paris:

erden ab 1.1.1940 bis auf
verbreiteten Analyse
vom 21.12.1939).

Wetterlage vom [illegible]

Dienstag, den 10. Oktober 1944.

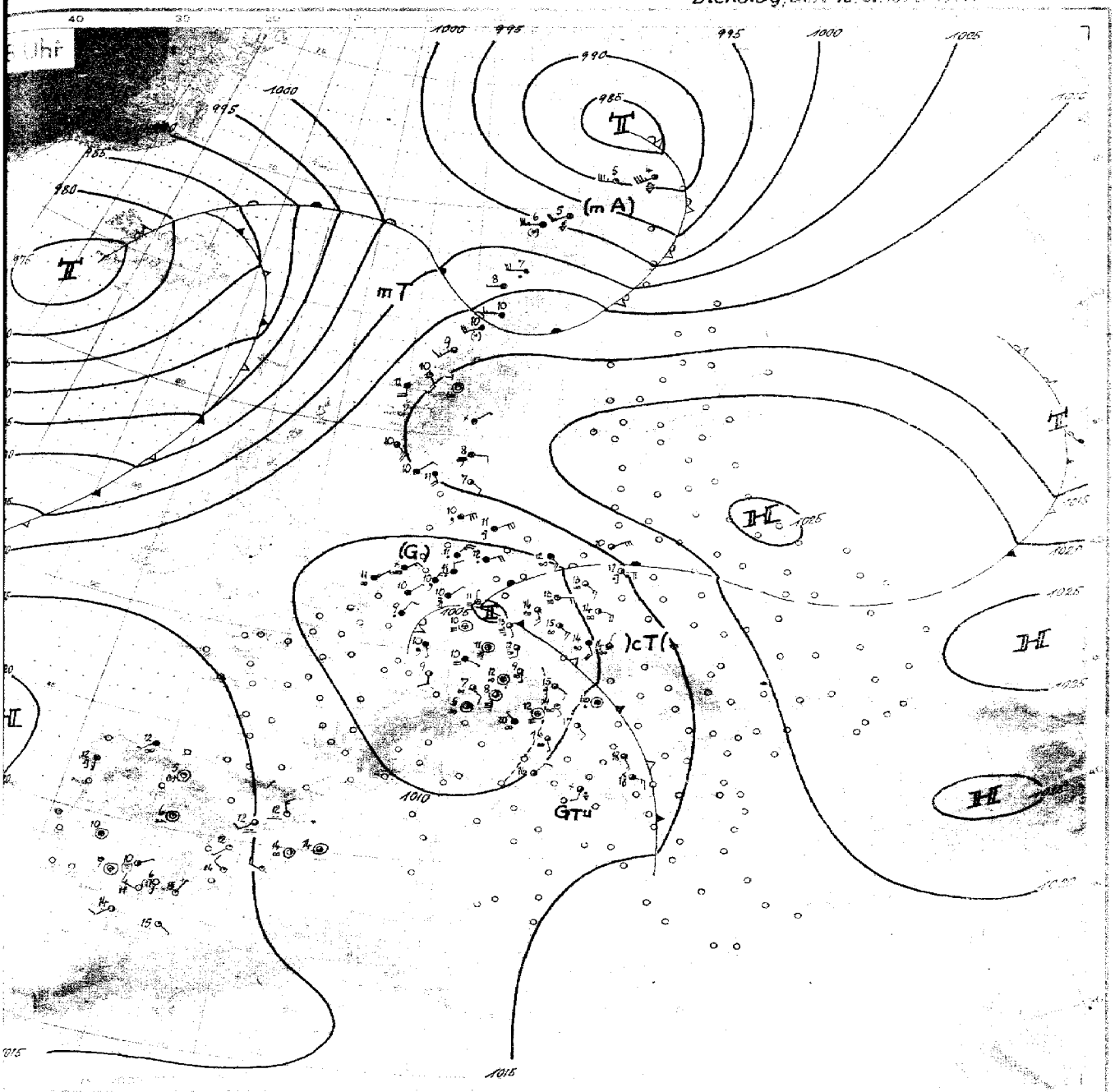

Dienstag, 10. Oktober 1944.

Durch die Ausbildung einer ausgedehnten, vermutlich rasch zentrierenden Zyklone mit Kerndruck unter 975 mb im isländischen Raum erfährt die während mehrerer Tage durch die Westdrift der höheren Breiten und Höhentief über Südwesteuropa bestimmte Großwetterlage eine gewisse Umstellung. Die östliche Drift blieb zunächst noch über dem Nordmeer und ostwärts davon erhalten. Ihr wanderte das Tiefdruckgebiet vom südlichen Nordmeer unter Einbeziehung der Norden anstehenden arktische Kaltluft und der an ihrer Begrenzung entstandenen Welle nach Nordskandinavien, wobei es sich auf einen Kerndruck unter 985 mb [illegible]. Die kräftigen Massengegensätze an seinen Fronten, die in Vadsö in 24 Stunden durchgehende Erwärmung um 5 bis 7° hervorriefen, bewirkten, daß an [illegible] auch noch Überschreiten des nordskandinavischen Gebirges noch ausgedehnte Niederschläge auftraten. Die Rückseitenkaltluft zeigt sich im Aufstieg von Tromsö, der [illegible] Schichten zwischen 800 und 500 m wieder bis zu 4° kälter als Vadsö ist.

Über Südeuropa weitete sich der Kaltlufttrapfen etwas nach Osten [illegible]. Am augenscheinlichsten wird dieses durch das stetige Absinken der Temperaturen auf der Zugspitze seit gestern mittag von plus 1° auf minus 5° demonstriert. Demgegenüber weisen die spanischen Aufstiege gegenüber gestern keine wesentlichen Änderungen auf. An der Ostflanke des zugehörigen Höhentiefs wanderten die VL unter Störungen weiter nach Norden bezw. nach Nordwesten. Beim Aufgleiten der Warmluft auf die gestern nach Nordalentschland eingeflossene und verbreitete Sichtbesserung bringende Kaltluft kam es zur Ausbildung eines ausgedehnten Niederschlagsgebietes. Die Niederschlagsmenge überschritt aber nirgends 10 mm und blieb damit infolge fehlenden labilen Kaltluft unter den [illegible] bei VB-Lagen auftretenden Mengen. Die Übergrenze der [illegible] kung wurde heute früh im Berliner Raum [illegible] westlich stieg sie bilderungsweise über 5000 m an, [illegible] Fehlen kräftiger Vereisung auf nur geringe [illegible] Höhe des Wolkenschichtgrenzen zeigt [illegible] meldet im Westen Übelungen und in Oberitalien [illegible] mittag kräftige Schauer und in der Nacht Gewitter auf. Die [illegible] nur seit gestern bis 6000 m eine mit der Höhe [illegible] 3 bis 8°.

Der Auflaufungsprozeß [illegible] gestaltet er das Wetter in Süd- und Ostdeutschland [illegible] in Südosteuropa noch unbeständig.

[illegible]

Dienstag den *10. Oktober* 19..

Ausland: Bodenstationen: Küstenorte ○	Höhe m	JJJ	Gestern 14 Uhr CC	wwVhN	DDFWN	PPPTT	UCapp	Gestern 19 Uhr CC	wwVhN	DDFWN	PPPTT	UCapp	RR TxTn SVs E
Vardö ○	12	004											
Ingöy ○	4	005						14	01990	15322	03403	70908	00394
Tromsö ○	102	008	56	00965	18435	05504	72802	6x	64958	19468	01204	9x814	96051
Bodö ○	17	010											
Norddyan ○	37	014	92	10754	22688	10509	72904	62	51547	22858	08809	2x806	01351
Krakenes ○	41	021	37	03564	23688	14430	87604	82	03794	22628	14510	8x402	94361
Utsira ○	56	028						50	03868	32438	15910	7x306	00280
Lister ○	9	030						xx	038x8	12328	17710	8x203	00380
Ferder ○	9	036	5x	13857	24227	18242	8x303	50	02855	19325	18611	80302	00280
Aarhus ○	47	180						5x	03848	10428	17211	7x301	00380
Kopenhagen ○	1	181						5x	03858	06528	17201	8x401	97120
Skagen ○	3	182	70	01842	18343	18343	71302	50	01742	16412	18507	70902	00170
Biarritz	29	202											
Lyon	198	210											
Paris/Le Brg.	46	215											
Brest	75	220											
Le Havre ○	119	230											
Marseille	12	231											
Nanzig	236	237											
Châteauroux	153	252											
La Coubre ○	6	269											
Helder ○	6	291	5x	02145	04458	14413	7x909	5x	21757	04158	13012	9x900	-
Vlissingen ○	1	292											
De Bilt	12	293	8x	01595	02168	13843	3x706	5x	03746	02368	-	-	-
Genua ○	2	305	80	02854	46284	06316	80304	80	02356	49687	05116	82404	15413
Venedig ○	10	312	87	02155	08227	05948	9x804	24	02853	22284	07016	90405	05281
Zara ○	12	315											
Rom ○	3	322											
Brindisi ○	16	334											
Cagliari ○	35	338											
Syrakus ○	15	655											
Madrid	667	353	70	01774	06314	14715	50003	40	01863	04312	14313	61304	00410
Almeria ○	65	355	24	01853	20543	13021	61906	54	01862	22612	13030	60404	00380
Mahon	40	357						6x	05465	00016	08917	6x408	29200
Barcelona ○	42	358	62	01066	32228	09516	6x902	30	02765	42165	10316	70305	93170
La Coruña ○	57	362	87	02854	30414	17916	83300	85	02853	28414	17514	80604	00280
Lissabon	227	384											
Funchal ○	110	395											
Pt. Delgada ○	22	396											
Horta ○	65	398											
Teneriffa ○	37	400	14	02956	000x6	15121	70613	13	02856	08236	xxx21	70303	06281
V. Cisneros	6	404	85	02804	02326	13434	7x716	99	22865	01526	12922	8x303	97380
Pinsk	137	569											
Kauen	83	466											
Riga	2	470											
Dorpat	81	476											
Helsinki	15	481											
Vaasa	9	483											
Kuopio	233	484											
Rovaniemi	80	607											
Budapest	130	541											
Bukarest	92	575											
Klausenburg	374	590											
Belgrad	138	701	54	95084	14668	11725	57203						
Sofia	538	720											
Athen	239	730											
Canea (Kreta)	63	737											
Tunis	10	080											
Orel	191	841											
Dno	71	858											
Minsk	211	887											
Smolensk	234	889											
Kiew	185	957											
Dnjepropetrowsk	62	968											
Odessa	50	975											
Mariupol	40	981											
Sewastopol	8	988											

Ausland: Bodenstationen	Heute 2 Uhr CC	wwVhN	DDFWN	PPPTT	UCapp	Heute 8 Uhr CC	wwVhN	DDFWN	PPPTT	UCapp	RR TxTn SVs E
Vardö											
Ingöy	82	02455	02386	04802	63305	52	01952	25763	84905	70816	06492
Tromsö						9x	81875	22567	98705	8x021	09031
Bodö						62	61745	57668	08707	7x301	14001
Norddyan						52	10655	33468	13310	8x308	-
Krakenes	54	02773	18525	16510	xx804	57	03773	16428	12711	7x802	00171
Utsira						36	02762	12525	13810	7390x	00[illegible]
Lister						07	03990	04228	14810	8x705	00390
Ferder						xx	57209	08219	17908	9x901	91221
Aarhus	5x	03848	08528	16611	8x801	5x	61748	06628	13610	93807	-
Kopenhagen	5x	03855	06528	14211	8x810	5x	22735	06668	10811	9x809	-
Skagen	50	02846	10416	18110	80903	50	01844	13204	15907	80805	-
Biarritz											
Lyon											
Paris/Le Brg.											
Brest											
Le Havre											
Marseille											
Nanzig											
Châteauroux											
La Coubre											
Helder	5x	05647	06328	11211	8x807	5x	05657	04128	09011	8x905	-
Vlissingen											
De Bilt	5x	05648	00028	-	-						
Genua	5x	05758	00028	xxx22	9x304						
Venedig	07	02690	3103x	09614	95303						
Zara											
Rom											
Brindisi											
Cagliari											
Syrakus											
Madrid	04	01792	30002	17307	80300	04	04570	00011	19906	80207	00050
Almeria						20	01951	02101	16515	70305	00190
Mahon						97	01754	00096	14014	84408	10121
Barcelona	00	00890	32310	12213	60201	37	04663	30313	13512	70205	00235
La Coruña	5x	03758	24128	18013	8x601	44	04554	20216	18012	73203	0041[illegible]
Lissabon											
Funchal											
Pt. Delgada											
Horta											
Teneriffa											
V. Cisneros						50	01844	04414	12619	80407	00280
Pinsk											
Kauen											
Riga											
Dorpat											
Helsinki											
Vaasa											
Kuopio											
Rovaniemi											
Budapest				-		67	62418	00068	10616	0x304	-
Bukarest											
Klausenburg											
Belgrad	5x	05777	14568	11519	8x900	52	02763	143x6	12318	71304	-
Sofia											
Athen											
Canea (Kreta)											
Tunis											
Orel											
Dno											
Minsk											
Smolensk											
Kiew											
Dnjepropetrowsk											
Odessa											
Mariupol											
Sewastopol											

Bergstationen:	Höhe m	JJJ	Gestern 14 Uhr CC	wwVhN	DDFWN	PPPTT	UCapp	Gestern 19 Uhr CC	wwVhN	DDFWN	PPPTT	UCapp	RRTxTnE
Mussalla	2926	726											
Lomnitzer Spitze	2640	685											
Fanaraken	2072	024	07	02458	22728	86755	70303	50	05828	22628	87955	x0203	00549
Mt. Ventoux	1900	248				-							
Puy de Dôme	1467	246											
Izana	2367	401						xx	480x9	00054	xxx06	0x601	07081

Bergstationen:	Heute 2 Uhr CC	wwVhN	DDFWN	PPPTT	UCapp	Heute 8 Uhr CC	wwVhN	DDFWN	PPPTT	UCapp	RRTxTnE
Mussalla											
Lomnitzer Spitze											
Fanaraken											
Mt. Ventoux											
Puy de Dôme											
Izana											

Höhenwinde (dd vv)

yy = Datum G₁G₂ = Uhrzeit (DGZ) — dd = Windrichtung (N = 36) vv = Windgeschwindigkeit in km/Std.

Ort	Hamburg	Faßberg	Berlin	Kristiansand	Swinemünde	Glanzig	Hamburg	Berlin	Brüsterort	Nesh	Kristiansand	Emden	Faßberg	Hanstholm	Guben
yyG₁G₂	09 45	09 45	09 47	09 47	09 46	09 47	10 06	10 05	10 05	10 14	10 05	10 05	10 06	10 05	10 05
27.0 km															
21.0 ..															
16.0 ..															
13.0 ..			19 30	(12.5) 14 40	(12.4) 21 70	23 30		(13.5) 16 40			(13.5) 19 20	13 40			
11.0 ..	(11.2) 22 60	(10.7) 21 60	20 40	05 30	23 90	17 110	(12.5) 12 50	15 40	23 30	(10.5) 13 30	18 40	14 50	13 60		16 60
9.0 ..	22 50	20 40	20 60	05 40	21 50	17 120	11 50	15 30	23 30	13 30	17 50	13 60	12 40	19 40	15 50
7.0 ..	15 30	18 30	19 40	03 40	22 50	17 90	11 50	17 40	19 20	13 40	13 30	13 40	14 30	15 20	16 40
5.3 ..	16 20	10 20	18 30	(5.6) 14 40	22 30	16 60	11 50	18 40	18 30	13 50	19 40	13 30	13 40	–	17 50
4.0 ..	10 20	09 30	17 20	23 40	13 20	16 60	12 50	18 40	18 30	19 50	15 30	11 30	12 50	14 30	17 50
3.0 ..	14 40	08 30	14 20	22 05	12 20	17 60	11 40	16 30	19 30	14 60	16 20	08 30	12 40	14 30	16 50
2.0 ..	13 10	10 20	11 40	15 05	12 10	22 40	09 30	14 40	15 30	12 60	16 20	06 20	12 10	12 40	18 40
1.3 ..	–	12 10	09 50	15 20	12 40	26 60	–	15 40	13 40	12 50	13 30	05 20	09 30	10 50	17 30
0.8 ..	(0.8) 12 05	10 20	09 40	13 10	11 30	06 60	09 40	15 40	13 40	13 40	11 20	05 20	06 30	10 50	16 30
0.3 ..	(0.0) 03 10	03 20	07 20	10 10	11 40	26 40	(0.0) 36 10	12 30	10 40	11 40	09 20	05 20	04 10	11 50	15 20

Piloten Vortag — Piloten heute

Ort	Guernsey	Blaavandshuk	Essen	Pilsen	Emden	Friedrichshafen	Leeuwarden	Mailand	Freiburg	Lods
yyG₁G₂	09 43	09 47	09 46	09 46	09 46	09 47	09 47	09 47	09 47	09 47
7.0 km	07 70	(8.7) 16 50				(13.0) 17 50	(6.5) 24 20	18 60	18 40	
5.3 ..	06 90	13 30	11 30		(9.0) 20 50	(9.0) 14 80	27 10	18 50	16 30	(4.8) 18 40
4.0 ..	07 40	12 20	11 30	12 30	(5.5) 10 20	(5.3) 13 30	18 10	20 20	14 20	18 40
3.0 ..	07 70	11 20	31 30	14 30	13 40	13 20	14 05	21 30	11 20	19 30
2.0 ..	07 60	11 30	08 20	11 30	10 05	12 20	12 10	21 20	08 20	17 30
0.8 ..	06 20	09 20	06 30	07 30	05 10	07 20	06 10	21 05	08 10	12 40

Ort	Blaavandshuk	Vadsö	Drontheim	Mailand	Glorizia	Klagenfurt	Beverwik	Helgoland	Ej-Grove	Pilsen
yyG₁G₂	10 05	10 04	10 06	10 05	10 05	10 05	10 04	10 07	10 04	10 06
7.0 km	(9.0) 16 50	(6.5) 24 90	(4.0) 26 90	22 40	19 80	(4.6) 16 80	11 30	(8.9) 19 70	(4.0) 32 70	15 90
5.3 ..	14 40	24 90	28 80	23 40	19 60	19 40	11 20	(7.8) 13 50	33 40	18 40
4.0 ..	11 30	24 60	27 60	24 30	20 50	21 40	07 30	(5.3) 14 50	32 50	17 50
3.0 ..	11 30	24 70	25 50	22 30	19 30	22 30	08 20	(4.0) 10 10	32 40	19 30
2.0 ..	11 30	24 70	27 40	(2.6) 30 30	20 40	33 40	07 20	(2.0) 09 30	32 20	20 20
0.8 ..	07 20	19 50	27 40	12 10	24 40	C	07 50	09 30	30 10	(4.5) 25 20

Wolkenmessungen

C = Wolkens[illegible]
vv = km/std.
dd = Zugr. 36 = N

Ort	
yyG₁G₂	
Cu. Höhe	
dd vv	
Ort	
yyG₁G₂	
Cu. Höhe	
dd vv	
Ort	
yyG₁G₂	
Cu. Höhe	
dd vv	

52 17/ Kug. 14. ... 1944

Täglicher Wetterbericht

des Deutschen Reichswetterdienstes
Herausgegeben von der Deutschen Seewarte
Verlagsort Hamburg

...rgang: 69 Nr. 285.
...te 1

Mittwoch, den 11. Oktober, 1944.

Erläuterung: Die Beobachtungen sind sämtlich in der Form der 1935 in Warschau beschlossenen Einheitsschlüssel wiedergegeben. Kurze Erläuterungen zu den einzelnen Ziffern werden zu Beginn jedes Vierteljahres beigegeben. Ausführlich finden sie sich in „Anweisung zur Verzifferung von Wettermeldungen", herausgegeben vom Reichsluftfahrtministerium. Alle Zeitangaben in DGZ.

Deutschland			Gestern 14 Uhr					Gestern 19 Uhr						Heute 2 Uhr					Heute 8 Uhr					
...stationen: ...orte o	Höhe m	JJJ	C_LC_M	$wwVhN_h$	DDFWN	PPPTT	UC_Happ	C_LC_M	$wwVhN_h$	DDFWN	PPPTT	UC_Happ	$RR\frac{T_nT_n}{SV_{se}}E$	C_LC_M	$wwVhN_h$	DDFWN	PPPTT	UC_Happ	C_LC_M	$wwVhN_h$	DDFWN	PPPTT	UC_Happ	$RR\frac{T_nT_n}{SV_{se}}E$
...burg Fu.	18	403	5x	05536	12368	05612	0x501	5x	05534	14328	06812	9x204	02130	5x	05448	16328	08411	9x104	5x	05536	18428	10611	9x307	97110
...burg/Fgh.	41	400	6x	51528	10268	05412	0x609	5x	05438	14258	05712	0x203	06191						5x	51428	16358	07812	0x304	93111
	28	460	5x	05648	10158	05812	0x804	5x	05638	16328	06712	0x202	03130	5x	05638	16228	07611	9x302	50	51428	18458	09611	0x406	92101
...emündeo	1	406	5x	05628	10228	06312	9x703	xx	57309	10329	07843	9x305	05031	5x	05458	16228	09511	9x204	50	05454	16125	11210	22308	00101
...na o	1	464	5x	62628	06468	06611	08811	5x	08338	00028	08113	0x301	97130	5x	05567	18227	09412	0x201	xx	46109	16229	11410	9x307	001[illegible]
...terland	16	461	5x	05538	08528	07613	9x803	5x	91218	06368	06011	9x302	01121	6x	51318	14358	06811	9x301	5x	05615	22958	07610	9x206	95111
...oland o	50	465	6x	52528	04268	06511	0x807	5x	52428	00058	05912	0x601	02241	5x	-21724	24358	07112	0x403	8x	10845	24467	09312	8x207	01281
...um o	6	401	52	05745	02228	07112	8x806	5x	05648	28358	-	-	-						80	10854	22366	10511	92306	04281
...nen	4	442	5x	51648	26158	05812	0x902	5x	05648	18258	06511	0x302	05121	5x	05358	18368	08611	0x30x	5x	03638	20368	11011	0x306	91101
...dhorn	22	402	5x	03648	00028	07012	9x804												67	03746	20128	11810	0x307	08101
...norc	178	187	5x	54536	00058	07012	9x300												5x	52528	20128	12810	8x305	00091
...nover	51	421	5x	03535	18228	06212	9x201	5x	61548	16228	07112	9x40x	97130	5x	05554	18228	0x712	7x204	5x	05647	18227	11915	8x305	710xx
...deburg	45	408	5x	05338	14248	06314	9x102	51	05655	162xx	78xxx	0x403	99081	00	05690	41102	11408	91305	50	08461	16261	13907	90208	08050
...en	123	437	5x	05548	10168	06610	0x202	5x	47948	18268	07910	0x203	02111	6x	57218	18258	10409	0x203	5x	41548	18258	-	-	-
...n	48	436	5x	05548	16128	06911	0x301	5x	05338	00028	08610	9x206	97120	5x	01458	00058	10410	0x102	5x	22558	00068	13810	0x307	05101
...hen	202	407																						
	265	049	5x	05647	18458	07011	9x101	5x	05538	18458	08610	9x307	-	6x	1538x	20358	12009	0x306	57	22634	20166	14909	0x308	02091
...sel	289	351	5x	57348	20348	07010	-	5x	02747	20327	08811	9x307	97100						50	05547	20307	13508	90205	00080
...nkfurt/M	111	412	26	02844	20457	08214	72301	57	02854	20227	10111	8x304	97140	5x	05768	20228	10910	8x304	5x	51648	18428	14610	8x207	97091
...brücken	189	441						5x	03746	16228	10011	8x206	-	5x	22648	00068	13210	9x314	5x	52536	28168	15710	9x312	-
...nberg	315	426	96	02754	20225	09115	60203	44	08363	08225	11509	82307	0010x	5x	05561	16385	14709	75307	53	0847x	16305	xxxxx	80205	-
...enbad	538	516																						
...ßburg	151	219	57	05755	18228	04xxx	8x305							5x	02758	1638x	13508	8x403	5x	62758	18128	16409	9x209	97081
...lingen	427	443	14	02854	20425	08213	61301	54	02853	xxxxx	11109	84207	00140	00	05690	00000	14803	00403	5x	03856	18308	15908	8x305	00030
...rechshf.	400	444												5x	05757	2357x	-	-	52	61846	22268	18209	7x207	-
...nchen	528	414	26	02864	02205	09114	61901	53	02754	32127	10418	8x304	00150	52	62755	24388	15707	0x040	54	12764	24324	17707	9x207	-
...bruck	573	507	27	05773	10226	06746	60705	50	35775	00025	10012	80309	97161	55	02764	00025	16408	0x307						
...emünde o	3	455	50	05645	14325	04517	90803	52	51446	14128	07915	0x302	9114x	50	05443	20223	10311	90304	50	05854	16224	12710	00208	9221x
...rn	1	404	50	05645	18226	07918	82703	5x	22645	122x8	09015	0x204	91191	50	08444	16124	11811	00305	00	05590	2020x	14009	05307	01080
...w	70	450	5x	08918	14128	06614	0x701	5x	05558	18458	08213	9x206	97151	50	05664	16124	10311	00301	00	04490	20113	1230x	01404	97071
...n	48	440	5x	05646	18448	06916	9x402	5x	05555	16227	09114	9x307	00160	00	05590	20220	11809	00205	00	05590	18404	13808	06305	00061
...keuditz	131	449	51	05745	18448	07015	7x203	50	05654	16224	04712	80209	00160	00	05690	16200	12407	00205	04	05490	11304	14206	91206	00050
...n	320	646	5x	05635	16348	07413	8x403	50	01754	18124	09611	80207	00140	00	05690	00023	12805	92104	50	01763	16123	14606	00305	00050
...sden	230	410	5x	05555	00027	07116	8x203	54	05563	00024	09113	70308	00161	00	41290	16100	12708	00204	04	05590	18144	15406	91301	09060
...en	449	453	20	05745	18485	-	-	[illegible]	[illegible]	[illegible]				[illegible]	[illegible]	[illegible]	[illegible]	[illegible]						
...	363	669	54	02753	22325	07917	60001	90	05763	24203	10113	70305	00180	04	01790	28303	13109	91304	50	05583	24304	15507	06208	00070
...weis	408	670	26	02854	14224	06918	60702	44	05751	00024	09212	80405	00180	9x	93657	24127	11511	8x202	67	62645	23298	14410	9x407	25102
...tz	263	676	80	02845	14325	09318	61201	44	02853	12324	10915	80204	-	54	05753	30203	-	-	84	02853	30226	13210	96407	-
...sau	302	865	84	02754	00015	-	-	47	05561	00002	19012	91306	0018x						52	05656	24268	16609	0x306	03071
...burg	434	508	24	05764	02104	08316	60804	50	05666	28126	09813	8x405	00170	52	64655	24368	15109	9x305	5x	05667	00068	17608	9x30x	15071
...	157	501	20	01853	14304	08322	52701							04	05790	00005	09913	80207	5x	05545	29328	12613	0x207	00060
...	334	505	20	02867	08224	08820	54801	04	02890	12224	11313	74203	00200	04	05790	00002	12505	90302	53	41464	00045	14013	00304	00020
...genfurt	449	502	84	01774	00026	09917	60901	87	02875	00028	11513	80403	00170	00	47390	00000	13406	00102	xx	48109	00049	15307	0x201	00071
...enwalde o	7	429	60	01690	10311	09318	81807	6x	61558	10258	09716	9x403	93051						6x	45458	20258	13512	9x306	02011
...zig	15	405	52	05635	12368	11915	8x705	57	05555	12228	11415	9x300	-	5x	05548	12168	11414	9x201	54	05455	20127	12914	0x305	02134
...gsberg	20	422	59	02773	08567	14115	83705	04	01790	06424	13613	83701	97170	52	22645	08368	13013	8x201	5x	08428	12328	13014	0x200	97134
...mel o	3	447																						
...rn	47	551	54	02761	10325	11320	78703	6x	64538	14268	10616	0x401	08201	5x	41538	00068	11515	9xx01	5x	51209	00059	13314	9x207	99xxx
...en	99	552	52	61654	12348	08218	8x901	50	05545	08165	09515	00304	03201	xx	46109	00049	11713	0x205	50	05455	00026	13511	02107	00100
...nberg/Schl.	148	420	5x	51648	14358	07917	8x403	50	05654	08224	09614	9x102	01201						04	05690	18225	14006	96407	91051
...slau	117	411	84	22755	12476	08617	8x203	40	02751	12265	09046	96202	02190	00	41490	28240	11712	00104	52	05565	26428	13712	9x207	00120
...witz	256	454	57	22564	12366	09517	9x803	40	05652	14224	xxxxx	xx303	0710x	00	05590	16203	12010	05901	5x	45258	24148	13510	0x304	00070
...schau	107	556	54	05644	14325	-	-	50	22644	16164	-	-	-											
...ustow	135	555																						
...mannstadt	176	557	5x	62758	14328	09918	7x701	8x	25765	12286	10616	9x204	0921x	00	05690	08123	12812	95103	54	43292	00045	13209	02202	22281
...lin	203	569																						
...kau	216	561	52	05664	12267	10017	9x503	50	45538	12438	11714	00205	0217x	xx	46109	28149	10212	0x902	xx	67209	00049	13011	0x103	94101
...berg	330	571																						

...stationen:	Höhe m	JJJ	C_LC_M	$wwVhN_h$	DDFWN	PPPTT	UC_Happ	C_LC_M	$wwVhN_h$	DDFWN	PPPTT	UC_Happ	RRT_xT_xE	C_LC_M	$wwVhN_h$	DDFWN	PPPTT	UC_Happ	C_LC_M	$wwVhN_h$	DDFWN	PPPTT	UC_Happ	RRT_nT_nE
...nblick	3106	503	xx	77109	22379	70654	0x203	xx	48109	22449	90954	0x300	52529	04	01933	22243	91756	9x301	xx	46109	32279	91956	0x401	93579
...spitze	2962	416	57	491x6	12227	03053	9x401	xx	44109	12249	xxx53	0x203	93529	xx	48009	12149	04855	9x301	50	41856	26276	x0756	90203	05569
...[illegible]	2397	506	xx	48009	20249	57401	0x206	xx	46009	20349	58200	0x303	00xxx	54	01823	28344	57751	80803	xx	44109	32249	58606	0x303	00xx1
...nesgruppe	1602	428	xx	46009	51669	31707	0x40x	00	42790	18442	xxxxx	01304	95701	xx	46109	12349	34005	0x301	xx	49209	08249	35104	0x308	00031
...erkogel	1577	862						50	01844	0004x	35307	-	-						xx	67009	28369	38401	0x301	03041
...berg Sch.	1493	427	xx	46009	20469	42702	0x305	xx	46009	20749	43801	0x302	00020						xx	46009	20579	47700	0x305	05004
...ockl	1446	511	20	07834	22414	55000	81804	40	01843	22323	5307x	80201	-	04	01890	22703	55503	80302	50	02845	32416	55405	99203	00040
...zer	1214	519	24	02845	16345	72410	98103	40	01843	26223	73607	90004	00110	5x	62768	32228	75006	0x203	xx	46109	26369	76304	0x205	10031
...telburg	1213	419	50	42404	55924	71107	00103	50	05513	24403	72805	00303	00081	xx	48009	26249	74604	0x303	54	05713	22424	75903	08405	00031
...misgrinde	1166	561	xx	44109	18449	76905	0x303							xx	46109	18349	79503	0x301	xx	67009	18369	81703	0x308	02021
...cker	1141	418	xx	57009	20649	77606	0x201	xx	49009	20547	xxxxx	0x403	94081	xx	46009	20749	80203	0x005	xx	46009	22549	82002	0x305	00021
...sserkuppe	923	423	5x	41418	20548	01508	0x305	50	05528	20528	02906	00304	00080						xx	46009	20549	06304	00305	00040
...lsberg	915	445	xx	46009	41649	19207	0x303	xx	46109	18649	00706	0x04x	94080	xx	46009	49249	02005	0x303	xx	46009	49869	03504	0x305	92041
...ler Asten	840	417																						
...berg/Ts.	801	424	5x	49208	18548	15007	0x306	5x	41408	20548	16306	0x305	97071	xx	46009	20449	18105	0x303	xx	46009	18349	20405	0x207	92054
...nt	673	397	5x	02811	16547	29008	0x303							5x	05738	18528	32506	0x305						

Berichtigungen

weiteres nach der von de
gezeichnet. (Erlaß RLM

Wetterlage von gestern: Dienstag, 10. Okt. 1944

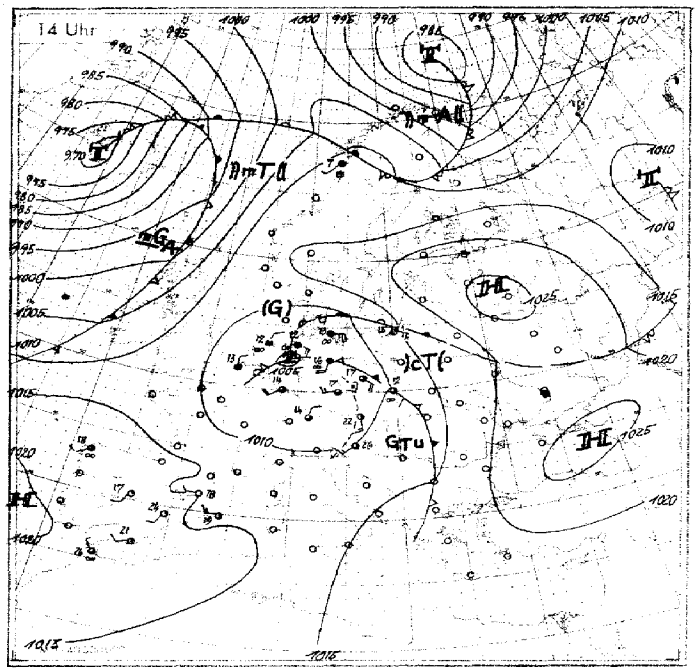

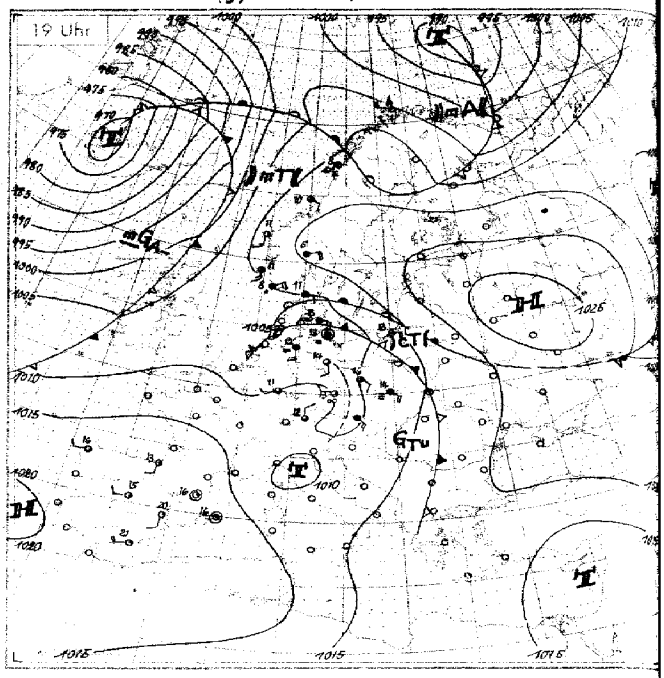

Wetterlage von heute nacht: Mittwoch, 11. Okt. 1944

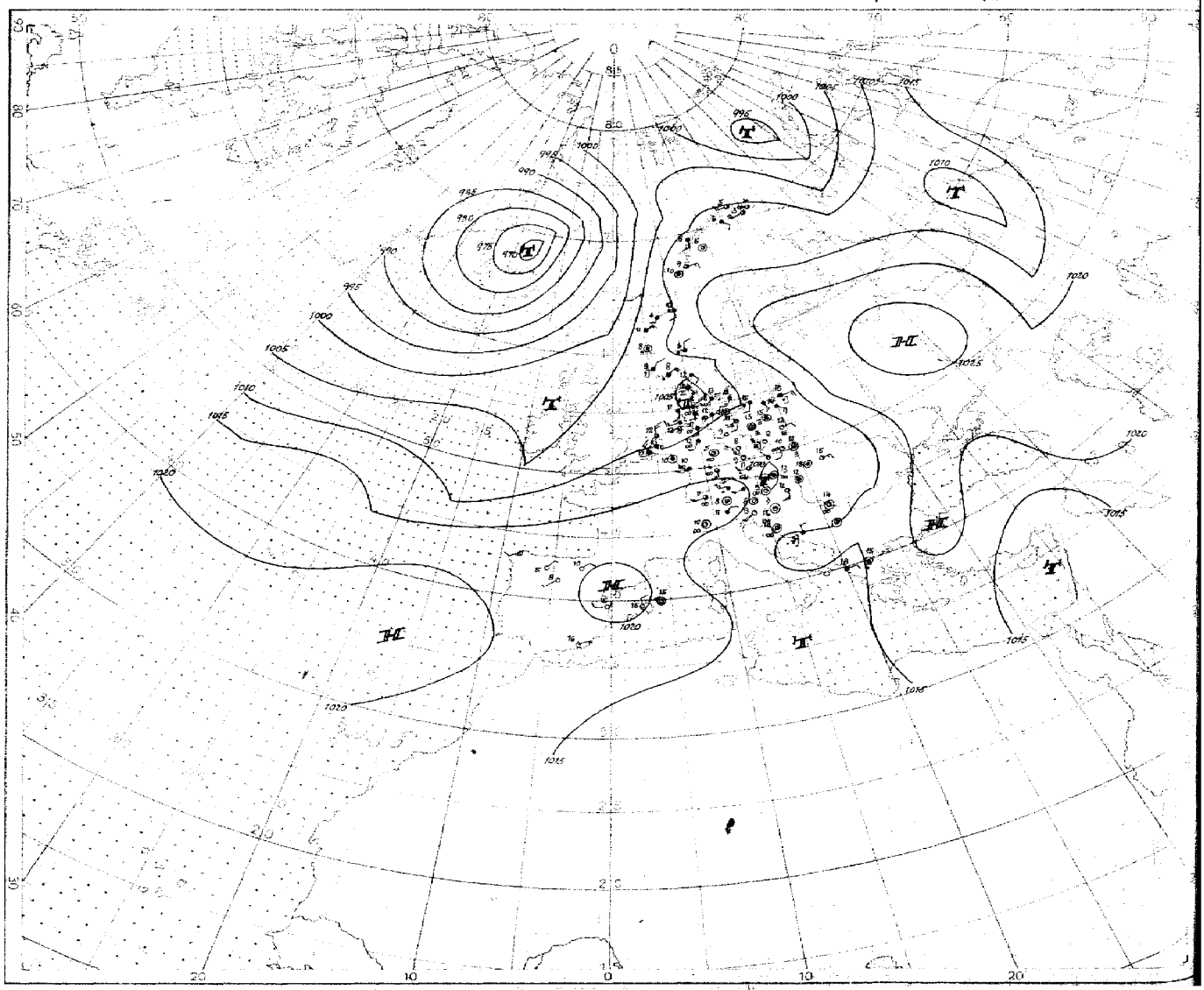

2 Uhr M.1 : 40 000 000 (60. Breitengrad)

Nr. 285

Höhen-Aufstiege

1. Teil

Mittwoch den 11. Oktober 1944

Seite 5

Schlüssel:
Kenngruppe:
I I I G G HeHeEₐ TₜTₜ
Q₁Q₂Q₃Q₄Eₐ s₁ s₂ s₃ G G } Ha₀Ha₀Ha₀Hr₁Hr₁ Hr₂Hr₂Hr₂Hr₂z₂
Q L L l l y y 9 G G

Hauptisobarenflächen: Ha₃Ha₃Ta₃Ta₃Ua₃ Ha₄Ha₄Ta₄Ta₄Ua₄ Ha₅Ha₅Ta₅Ta₅Ua₅ .... Ha₇Ha₇Ta₇Ta₇Ua₇ Ha₈Ha₈Ta₈Ta₈Ua₈ Ha₉Ha₉Ta₉Ta₉Ua₉ HₖHₖTₖTₖUₖ

Markante Punkte: P₁P₁TTU₁ P₁P₁TTU₁ ....

Pseudopot. Temperatur: 9Q₁Q₂Q₃Q₄ Q₅Q₆Q₇Q₈Q₉ Q₁Q₂Q₃Q₄Q₅ III P₁P₁

Ort / Kennziffer Höhe	Tromsö 008 102 m	Bodö 710	Bergen 022 65 m	Kjeller 041 m	Kristiansand 032 30 m	Hanstholm 183 27 m	Reval 405 3 m	Krasnowardeisk 545 80 m	Schwinek 356 —	bei Heiligenbeil 312	Gerdauen 349 m	Nest 266	Swinemünde 465 —	Hamburg 403 12 m	Helgoland 465 42 m	Emden 154 1 m	Helder 294 —	Leeuwarden 040
uu G₂G₂	10 17	10 17	10 18	10 17		10 17				10 16	10 17	10 17	10 16	10 17		10 16	10 17	10 17
41	-	-	-	-		-				-	-	-	-	-		-	-	-
96	-	-	-	-		-54				-	-58	-	-	-		-58	-	-
225	-	-58	-57	-61		-59				-58	-57	-57	-	-		-59	-58	-55
300	-46	-45	-44	-45		-43				-41	-42	-43	-	-		-45	-45	-50
400	[4] -32	-30	-28	[4] -29		-27				-27	[6] -25	[6] -27	-27	-		[5] -28	-28	-31
500	[5] 38-20	[3] 40-18	[4] 44-16	[6] 43-17		-16				-16	[5] 46-14	[8] 46-16	51-16	[6] 43-17		[7] 44-17	-16	[8] 44-17
600	[7] 33-12	[4] 38-7	-8	[5] 39-8		-7				-7	[6] 43-6	[0] 46-7	[5] -7	[3] 38-7		[9] 39-10	-9	[8] 39-10
700	[9] 27-9	[7] 30-6	+0	[3] 25+1		-0				+1	[8] 45+2	[9] 46+1	41-0	[5] 37+0		[0] 43-1	-1	39-2
800	[0] 23-4	[0] 28-1	30+2	[4] 32+6		+5				+8	[4] 45+9	[6] 41+8	42+5	[9] 40+5		[0] +4	+4	[9] 36+4
900	[4] 18-0	[9] 31+6	[6] 25+6	[6] 28+8		+5				+14	[7] 40+13	47+13	44+10	39+10		[7] +6	+7	[0] 39+5
950	48	29	24	25		-				48	36	46	44	32		-	-	31
Boden	18+4	22+7	27+6	22+5		27+9				47	36+18	40+14	42+14	33+11		33+11	31+10	34+10
41	-	-	-	-		(2151)				-	-	-	-	-		(2140)	-	-
96	-	-	-	(1618)		1618				(1625)	1629	-	-	-		1612	-	(1619)
225	(1070)	1083	1088	1092		1092				1103	1106	1091	-	-		1084	1090	1079
300	886	901	904	910		908				917	923	913	-	-		902	90[illegible]	898
400	693	706	708	715		711				720	726	717	714	-		707	711	705
500	535	547	547	554		549				558	563	555	551	548		546	550	546
600	400	411	410	419		412				422	425	418	414	411		410	413	409
700	284	292	291	299		293				302	305	298	294	292		291	293	290
800	182	189	186	193		187				196	198	192	188	186		186	189	185
900	90	86	92	98		93				99	102	95	93	91		91	95	91
1000	6.4	10.4	8.7	13.0		8.0				12.1	14.8	9.8	6.2	4.9		5.9	9.4	5.4
41/96	-	-	-	-		(539)				-	-	-	-	-		(528)	-	-
96/225	-	-	-	(526)		520				(523)	524	-	-	-		528	-	(540)
225/500	(535)	537	540	538		543				545	543	532	-	-		538	540	533
500/1000	528	537	538	541		541				546	544	548	545	544		540	541	540
Markante Punkte	-	-	-	-		-				-	-	-	-	-		-	-	-
	-	-	-	-		-				-	-	-	-	-		06591	-	-
	-	-	-	-		-				-	-	-	-	50676		20561	-	-
	-	-	-	-		-				-	-	-	-	55615		22591	49591	-
	-	-	-	13571		-				13591	40581	-	-	57604		24581	22571	-
	-	16601	20601	11561		06521				16591	24581	-	-	61585		45915	27511	42541
	-	48611	26521	20631		18531				19631	18501	-	-	63567		56449	44721	49521
	-	22591	45712	43744		20611				27591	19601	-	36821	78059		55641	47201	26561
	24521	65554	74021	73104		37821				92151	22581	24591	66545	84088		79040	54641	55629
	27511	73569	84036	89985		55611				95151	87146	45417	74011	86079		81060	58591	87070
	85530	80489	87046	89088		80051				96131	94437	98169	82079	90080		84061	82021	88030
	00059	01010	01121	11079		01690				20169	04467	01169	01169	00129		24120	21128	01139

Ort / Kennziffer Höhe	Calais M. 208 6 m	Calais H. 208 25 m	Le Havre 230 119 m	Cherbourg 205 112 m	Brest-Château 220 30 m	Lorient 975	Beli Grove 380 —	Paris 215 49 m	Brüssel 276 58 m	Essen 437	Münster 057 52 m	Frankfurt 412 111 m	Erfurt 646 320 m	Berlin 440 57 m	m	Lindenberg 425 122 m
uu G₂G₂						10 12	10 16			10 16		10 17	10 17	10 17		10 12
41						-	-			-		-	-	-		-
96						-56	-			-51		-	-54	-		-
225						-56	-54			-51		-	-50	-55		-
300						[3] -49	-42			-45		-	-47	-46		-
400						[4] -33	-27			[6] -29		-	[6] -33	-29		-
500						[4] 34-20	41-16			[5] 41-18		[3] 39-20	[6] 40-20	[4] 42-17		-
600						[5] 37-12	-5			[6] 38-9		[4] 34-11	[4] 38-11	[5] 37-9		[4] 41-7
700						[6] 35-2	[9] 37+1			[7] 38-1		[4] 31-3	[7] 39-3	[7] 36-2		[8] 43-0
800						[8] 29+0	[9] 32+3			[8] 34+3		[5] 28+2	[9] 37+3	[8] 38+5		[9] 46+7
900						[9] 30+6	[5] 31+9			[8] 32+6		[8] 36+5	[9] 36+8	[7] 36+10		[9] 42+11
950						34	31			34		29	39	34		40
Boden						36+11	47+12			34+5		29+8	40+14	38+13		46+15
41						-	-			-		-	-	-		-
96						1645	(1630)			1628		-	1622	(1623)		-
225						1083	1103			1085		-	1081	1085		-
300						901	920			900		-	895	903		-
400						709	722			705		-	704	708		-
500						551	560			545		544	546	549		-
600						416	423			410		404	411	412		414
700						297	303			291		291	293	294		294
800						193	197			186		186	189	198		188
900						100	103			91		93	93	93		93
1000						13.8	10.4			5.0		7.4	7.2	6.6		5.6
41/96						-	-			-		-	-	-		-
96/225						543	(535)			543		-	544	(533)		-
225/500						532	545			540		-	535	536		-
500/1000						538	544			540		540	538	542		-
Markante Punkte						-	-			-		-	08541	-		-
						-	-			-		-	14521	-		-
						-	-			-		-	20501	41551		-
						-	-			-		-	21511	13511		-
						-	16612			-		-	27971	21561		56615
						-	21541			09511		47742	29981	42951		62543
						-	23541			29971		56633	23961	43771		68084
						-	28961			42764		57654	54078	54645		76066
						09501	45211			44755		72535	65577	59065		83070
						17501	45901			73519		71005	85038	93118		45080
						15521	45533			87607		21519	95548	90128		97667
						01148	75025			00087		21121	27148	08159		99103

Vortag

Klartexte (gesteuert):

Hamburg: oo 5 1.3 m 0.9-1.1, ab 0.25 5/10 Fs, 0.3-0.9 ?/10 nass, St 1.1-1.3 7/10 St, N.u.S., fast wolo, 1.8-5.9 im E 5/10 Sc, im S. Quell -3.0, E-SW 4.0-6.0 As-Bank, Ci 3/10 As, Ara, darü 4/10 Ci, Cidex m. Fallstr.

Münster: -

-

Frankfurt: oo 11.0.-5.6, 0.9-0.5 ?/10 quell. Sc, 1.6-1.9 > 9/10 lock. Sc, im E stärk. quell. in NW ansteig -4.5, bei 3.5 5.5 ?/10 Ac u. As, 5.5 im SF 4/10 Ac u. As, darü SE 5/10 Cs.

-

Lindenberg: trocken an ... 8-10/10 Ci, Sc, ... anfangs ..., ...

Breslau: -

Ort / Kennziffer Höhe	Belgrad 701	Bukarest 575	Konstanza 582 12 m	Saloniki 731 1 m	Rom 322 3 m	Athen 730 100 m	Kanea 737 14 m	Rhodos 658 88 m	Konstanza 582 12 m	Belgrad 701	752	Sète 224 —	bei Friedrichshafen 595	München 444 m	Klagenfurt 502 464 m	Wien 501 157 m	Krakau 561	Budapest 541 m	Minsk 887 —	Litzmannstadt 557	Breslau 411 120 m
uu G₂G₂											10 17		10 17		10 17	10 17	10 14	10 15		10 17	
41											-		-		-	-	-	-		-	
96											-52		-52		-50	-	-57	-		-	
225											-46		-51		-52	-55	-50	-54		-41	
300											-47		-51		-46	-45	-41	-42		-34	
400											-34		-34		-32	[4] -30	[4] -25	-31		-23	
500											[8] 39-21		[4] 37-21		[6] 38-20	[7] 42-7	[5] 48+13	[3] 41-16		-11	
600											[7] 37-11		[7] 33-12		[9] 35-11	[4] 39-8	[8] 45+6	[4] 38-8		[4] 59-1	
700											[8] 34-5		[7] 38-2		[6] 33-3	[6] 38-1	[4] 46+1	[5] 37-1		[9] 48+1	
800											[7] 35+3		[0] 37+7		[4] 32+3	[7] 40+7	[0] 48+8	[8] 40+5		[8] 44+7	
900											[7] 38+9		[8] 36+10		[7] 36+11	[7] 45+14	[9] 48+14	[8] 45+13		[0] 52+14	
950											39		-		-	45	49	48		51	
Boden											41+12		37+8		41+9	45+13	48+15	50+15		50+16	
41											(2160)		(2160)		-	-	-	-			
96											1630		1626		1621	-	1631	(1626)			
225											1083		1080		1082	1092	1104	1094		1120	
300											896		894		899	909	918	910		926	
400											705		704		706	714	720	714		723	
500											548		546		548	554	558	553		559	
600											413		412		413	417	419	416		419	
700											296		294		295	298	299	297		298	
800											191		189		191	192	193	191		192	
900											96		94		96	96	96	95		95	
1000											9.7		7.9		8.4	7.0	8.4	7.5		7.7	
41/96											(536)		(534)		-	-	-	-			
96/225											548		547		538	-	528	(532)			
225/500											535		533		535	538	546	542		561	
500/1000											538		539		539	547	547	545		551	
Markante Punkte											-		-		-	-	-	-		-	
											-		-		-	-	-	-		-	
											-		-		-	-	-	-		-	
											-		-		-	-	-	-		-	
											-		-		10561	-	-	12561		-	
											-		06561		14541	17521	-	19561		-	
											-		14511		18611	20521	-	25541		19911	
											-		25911		26531	27501	45561	45713		36716	
											-		29531		65595	56604	15561	58604		62510	
											07541		43811		76517	65555	19601	65534		65010	
											32471		72578		85067	95186	93169	82068		71019	
											01468		94421		95160	99187	98177	99217		99160	

Vortag

Klartexte (gesteuert):

München:

Wien:

Paris:

Karten vom Frühtermin

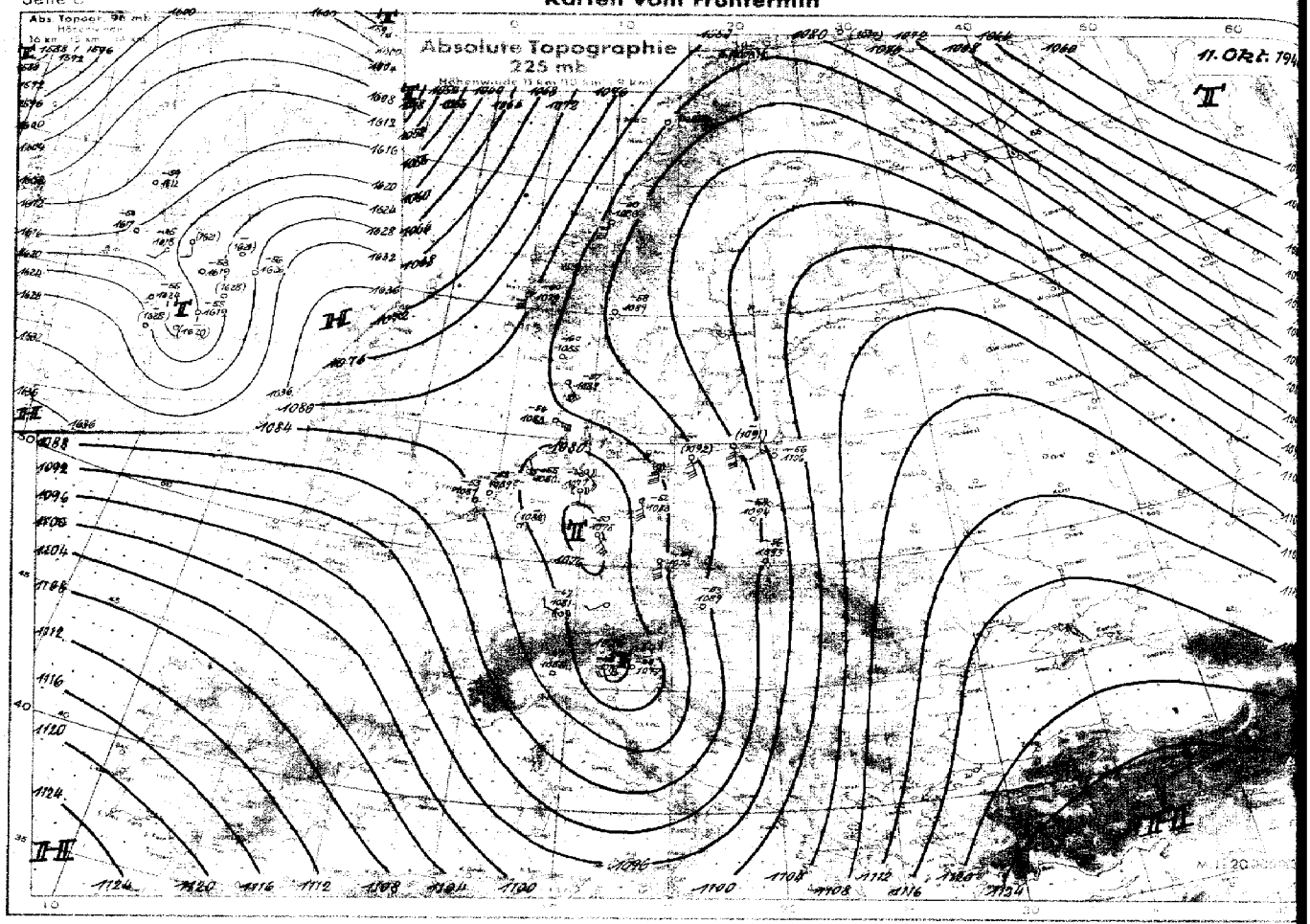

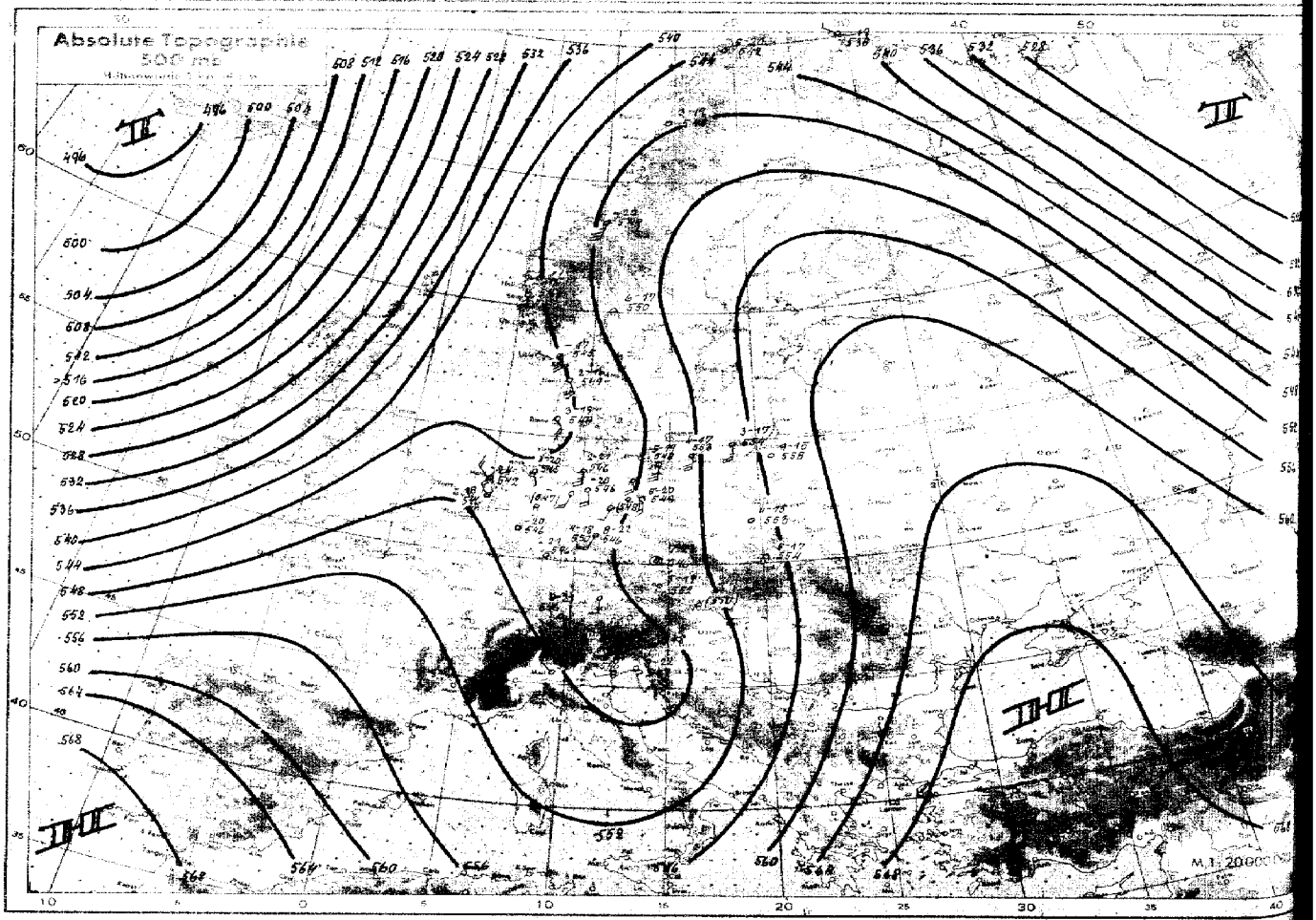

Höhenwinde: Windgeschwindigkeit in km/h; z. B. = SW 50 km/h

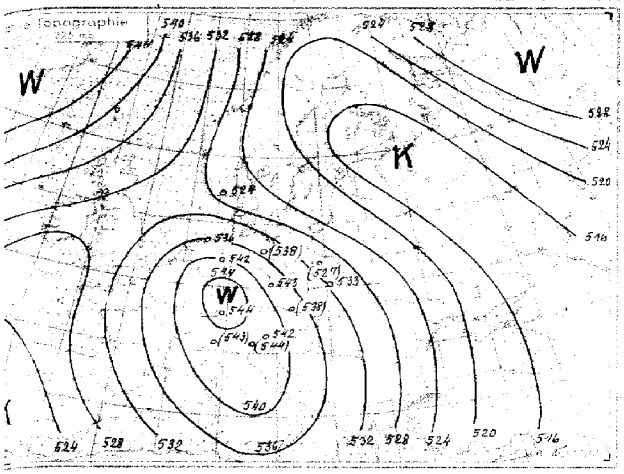

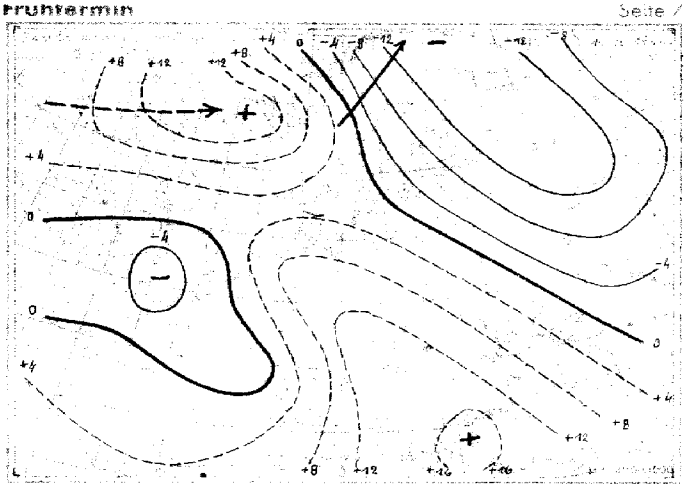

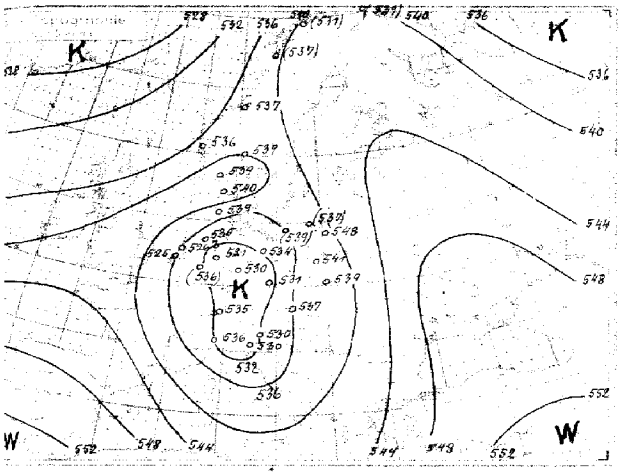

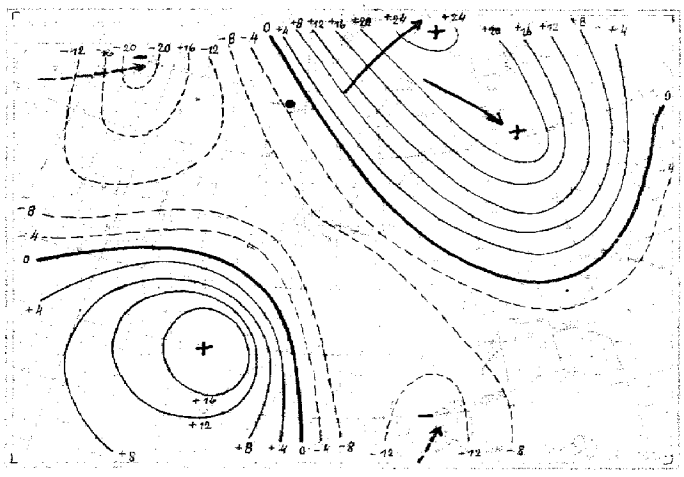

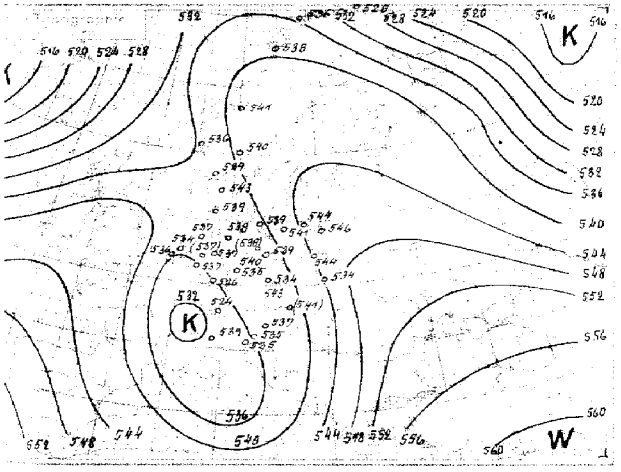

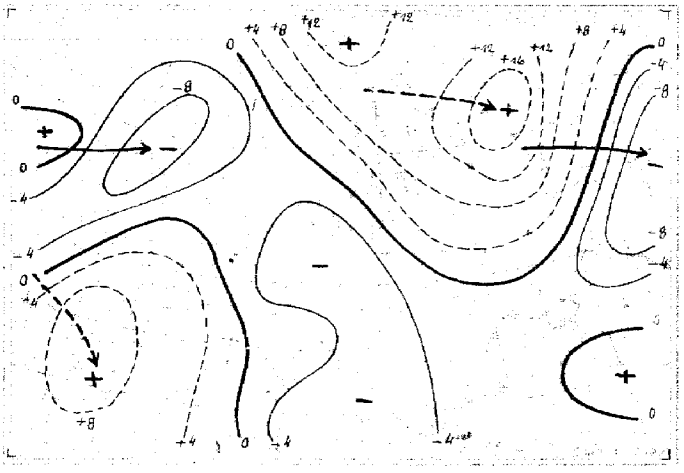

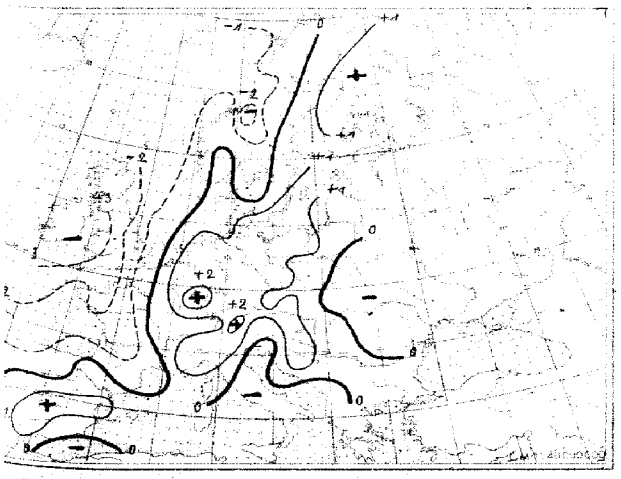

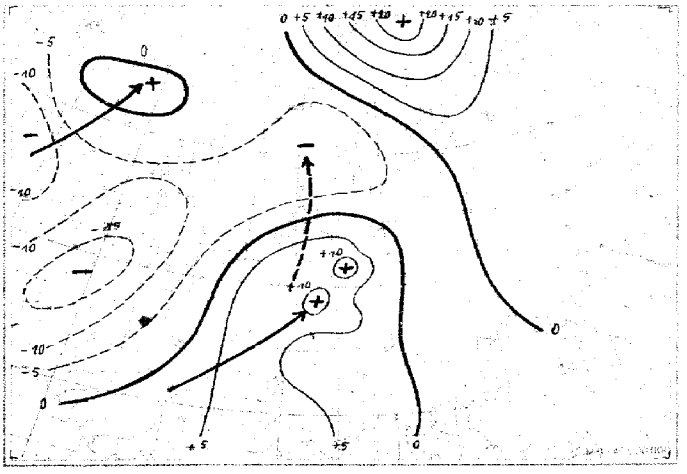

3stündige Bodendruckänderung seit heute 5 Uhr in Millibar

24stündige Bodendruckänderung seit gestern 8 Uhr in Millibar

Nr. 265

Höhen-Aufstiege

2. Teil

Mittwoch den *11. Oktober* 1944

Seite 8

Oberer Teil: QQTT = Relative Feuchte in 10%, darunter Pseudopot. Temperatur in °C und wahre Temp. (°C) an den Hauptisobarenflächen.

Mittlerer Teil: HaHaHa = Höhen der Hauptisobarenflächen in dyn. Dekametern. HrHrHr = Abstand zwischen 500 u. 1000, 225 u. 500, 96 u. 225, 41 u. 96 mb-Fläche.

Unterer Teil: PfPfTTUf = Druck, Temperatur und Feuchte an den markanten Punkten.

Klammern zeigen an, daß der Wert durch Verlängerung der Zustandskurve ergänzt ist.

uu = Datum
GG = Uhrzeit (D.G.Z.)

	Ort (Kennziffer, Höhe)	Vadsö 700, 20 m	Tromsö 008, 102 m	Bodö 010, 15 m	Rovaniemi 807, 80 m	Alakurtti 111	Kiestinki 387, 125 m	Vaasa 463	Drontheim 017, 50 m	Bergen 022, 65 m	Kjeller 041 m	Kristiansand 002, 30 m	Hanstholm 183, 27 m	Blaavandshuk	Helsinki 481, 48 m
	uu GG	11 04	11 05	11 05					11 05	11 05	11 05	11 05	11 05	11 06	
QQ TT	41	–	–	–					–	–	–	–	–	–	
QQ TT	96	–	–	–					–	–	–	–	-59	–	
QQ TT	225	–	–	-59					-60	-60	-58	-60	-57	-54	
QQ TT	300	-46	-48	-44					-45	-46	-44	-49	-45	-49	
QQ TT	400	-30	-34	-30					9-29	-30	4-28	-28	2-28	-31	
QQ TT	500	-19	5/38-20	3/38-19					-20	-17	6/43-17	-17	2/44-16	3/38-19	
QQ TT	600	-14	3/35-11	5/34-10					-8	-9	5/42-7	-9	7-8	4/35-9	
QQ TT	700	-10	6/53-3	4/44-1					44-0	-3	9/36-3	-3	9/34+0	6/57-2	
QQ TT	800	-3	9/29-0	5/32+3					9/37+5	+6	8/17+5	+4	1/38+6	9/56+3	
QQ TT	900	+1	4/23+2	24+4					+8	+4	4/18+5	+9	9/36+8	9/34+9	
QQ	950	–	20	13					–	–	22	–	35	33	
QQTsTs	Boden	+1	24+5	13+2					17+4	+	21+5	+8	35+12	53+12	
HaHaHa	41	–	–	–						–	–	–	–	–	
HaHaHa	96	–	–	–				–	–	–	–	–	1612	–	
HaHaHa	225	(1077)	(1073)	(1085)					1086	1079	1089	1085	1089	1083	
HaHaHa	300	892	902	902					905	898	906	901	896	897	
HaHaHa	400	697	700	709					709	703	710	706	710	704	
HaHaHa	500	538	542	548					549	543	550	545	549	544	
HaHaHa	600	402	405	412					413	407	413	410	412	408	
HaHaHa	700	288	289	293					294	289	294	291	293	290	
HaHaHa	800	186	185	188					188	185	189	186	189	185	
HaHaHa	900	93	102	94					93	92	94	92	92	91	
HaHaHa	1000	9.6	9.8	9.6					5.7	6.9	9.6	6.6	6.2	7.9	
HrHr	41/96	–	–	–					–	–	–	–	–	–	
HrHr	96/225	–	–	–					–	–	–	–	524	–	
HrHr	225/500	(539)	(531)	(537)					537	536	539	539	540	539	
HrHr	500/1000	528	535	538					541	536	540	539	543	539	
PfPfTTUf Markante Punkte		–	–	–					–	21591	–	20601	09597	–	
		–	–	–					17581	35864	–	27361	12581	–	
		–	–	–					21591	38823	–	15311	45601	–	
		–	–	–					30815	46737	–	46711	17581	–	
		–	–	–					47991	48706	–	56611	49591	–	
		–	–	–					64541	57628	–	62541	25541	–	
		–	24561	–					69531	69571	–	84061	44912	18532	
		24544	26561	20641					76057	71541	79611	82061	53657	27541	
		29641	53704	94045					83041	93069	68526	92061	73008	25541	
		05041	65567	85017					93057	99081	85070	94081	83097	27531	
		84001	26018	97025					84201	99071	92049	[illegible]	87029	24040	
		00039	00078	01025					01068	01080	99050	00040	00120	01120	

	Ort (Kennziffer, Höhe)	Äänislinna 810, 72 m	Krasnogward 845, 60 m	Schimsk 336	Riga 470, 14 m	Nest i.Pom. 266	Gotenhafen 560, 3 m	Swinemünde 456	Greifswald 284	Hamburg 403, 12 m	Helgoland 485, 42 m	Emden 154, 1 m	Leeuwarden 270	bei Helder 251	Calais M. 308, 8 m	Calais H. 308, 25 m	Le Havre 230, 119 m	Cherbourg 205, 412 m	Brest-Chateaulin 220, 30 m	St. Nazaire	Il. Groix 380
	uu GG					11 04	11 05	11 05		11 06		11 05	11 06	11 04							
QQ TT	41					–	–	–		–		–	–	–							
QQ TT	96					–	–	–		–		-54	–	–							
QQ TT	225					–	–	–		–		-55	-52	-53							
QQ TT	300					-45	-45	-47		–		-47	-52	-46							
QQ TT	400					3-28	4-29	5-30		–		7-31	-35	5-30							
QQ TT	500					4/41-17	3/44-17	5/40-19		6/39-21		3-20	-24	-18							
QQ TT	600					4/39-7	2/39-7	35-10		2/33-10		-10	6/30-13	4-10							
QQ TT	700					6/35-2	7/37+2	7/35-3		3/37-2		9-4	9/30-4	-2							
QQ TT	800					9/40+5	5/35+6	31+5		6/39+1		0+1	8/29+1	-1							
QQ TT	900					5/42+10	3/39+11	33+9		9/32+6		9+6	0/29+5	+5							
QQ	950					35	35	31		12		–	30	–							
QQTsTs	Boden					35+12	39+13	31+11		29+10		+10	29+8	+1							
HaHaHa	41					–	–	–		–		(2153)	–	–							
HaHaHa	96					–	–	–		–		1617	–	–							
HaHaHa	225					(1092)	(1091)	–		–		1080	1069	1081							
HaHaHa	300					909	910	903		–		896	887	900							
HaHaHa	400					713	714	706		–		704	697	705							
HaHaHa	500					553	554	548		546		545	542	546							
HaHaHa	600					416	418	412		411		410	409	411							
HaHaHa	700					297	298	294		292		292	291	293							
HaHaHa	800					192	192	189		185		188	187	188							
HaHaHa	900					96	97	95		94		94	93	95							
HaHaHa	1000					9.9	9.9	9.1		8.1		8.4	8.6	10.1							
HrHr	41/96					–	–	–		–		(554)	–	–							
HrHr	96/225					–	–	–		–		536	–	–							
HrHr	225/500					(539)	(537)	–		–		535	525	535							
HrHr	500/1000					543	544	539		538		537	534	536							
PfPfTTUf Markante Punkte						–	–			–		–	–	18941							
						–	–			–		36541	–	20531							
						–	–			–		11541	–	24561							
						–	–			58091		21511	20521	26551							
						–	–			91503		25521	28541	39814							
						–	–	28504		91514		27511	45801	47929							
						–	–	58613		95805		29981	69545	22651							
						26521	25561	69537		79513		35911	72549	56643							
						65535	85098	84091		83069		55643	78018	75041							
						94109	87091	87258		85040		62581	84009	82510							
						98129	97141	93097		96090		98107	99110	94081							
						01130	01160	01110		01119		01110	01119	01110							

Klartexte (heute)

Hamburg: [illegible]

Münster:

Frankfurt: ∞ 1-2 - 0.5 [illegible]

Neuruppin: ∞² - 0.7 ∞ [illegible]

Lindenberg: [illegible] 4/10 Ci [illegible] 8/10 Ci Boden ≡.

Breslau:

	Ort (Kennziffer, Höhe)	Madrid 353, 667 m		Limoges 861	Sp. 181	Essen 417	Münster 07, 52 m	Frankfurt 412, 111 m	Erfurt 646, 320 m	Erfurt 616	Berlin 440, 57 m	Neuruppin 214	Lindenberg 425, 122 m	Breslau 411, 120 m	Warschau 555, 104 m
	uu GG				11 06	11 06	11 07	11 06	11 05	11 06	11 05	11 07	11 05		
QQ TT	41				–	–	–	–	–	–	–	–	–		
QQ TT	96				-45	–	–	–	–	–	–	–	–		
QQ TT	225				-45	–	–	–	-53	·	-52	–	–		
QQ TT	300				-5	-46	–	–	-52	–	-47	–	–		
QQ TT	400				-3	-31	–	–	5-27	–	-30	–	–		
QQ TT	500				–	–	39	3/36	8/39-22	3/41-28	9/37-20	-36	–		
QQ TT	600				-10	-10	2/36-9	3/34-10	7/35-12	3/36-10	4/36-10	32-10	36-11		
QQ TT	700				-2	5/34-5	9/33-4	3/31-6	6/32-4	8/35-4	34-3	3/31-2	5/34-3		
QQ TT	800				+1	2/24-1	0/33+1	8/30+1	6/32+3	5/36+3	6/34+4	3/29+5	4/32+5		
QQ TT	900				+5	8/34+9	0/32+6	8/18+5	9/30+6	8/27+5	8/34+9	9/25+5	6/28+8		
QQ	950				–	34	31	17	29	27	38	23	30		
QQTsTs	Boden				+5	29+9	31+10	17+8	13+5	24+4	22+7	22+7	26+9		
HaHaHa	41				–	–	–	–	–	–	–	–	–		
HaHaHa	96				1628	–	–	–	–	–	(1624)	–	–		
HaHaHa	225				[illegible]	(1082)	–	–	1075	–	1083	–	–		
HaHaHa	300				895	898	–	–	894	–	901	–	–		
HaHaHa	400				704	705	–	–	702	–	718	–	–		
HaHaHa	500				546	546	(547)	546	546	550	549	(548)	–		
HaHaHa	600				411	411	411	411	411	414	416	415	414		
HaHaHa	700				293	294	293	293	294	296	296	295	296		
HaHaHa	800				190	190	189	189	189	190	191	189	191		
HaHaHa	900				94	96	95	96	96	96	96	95	96		
HaHaHa	1000				9.2	9.8	9.9	10.6	10.7	10.8	10.3	9.5	10.4		
HrHr	41/96				–	–	–	–	–	–	–	–	–		
HrHr	96/225				542	–	–	–	–	–	(538)	–	–		
HrHr	225/500				531	(534)	–	–	530	–	534	–	–		
HrHr	500/1000				537	537	(537)	536	535	540	539	(538)	–		
PfPfTTUf Markante Punkte					–	–	–	–	–	–	–	–	–		
					10951	–	–	–	–	–	21561	–	–		
					11537	16521	–	–	17501	–	15541	–	–		
					24511	34421	–	46912	17501	46754	15541	–	–		
					28951	44761	–	67555	53688	55614	17511	–	–		
					(4815)	62581	–	74279	66586	66556	15551	–	60616		
					48717	64580	–	84029	78035	77066	33831	–	65566		
					71514	97549	55633	87045	81046	78035	58675	–	84074		
					74004	87069	64504	88049	85050	82055	81076	52482	95114		
					96002	48149	64570	91069	91069	84019	85048	83091	49124		
					72511	98140	72538	43069	96089	96107	95158	99106	98116		
					00099	00100	00100	00108	95050	97088	01070	01070	00080		

	Ort (Kennziffer, Höhe)	Gardau 316					Wien 501	Linz 357	Krakau 561, 216 m	Budapest 541	Wien 501, 157 m	Klagenfurt 502, 464 m	München 414, 526 m	Friedrichshafen 595	666	Marseille 281, 9 m		Mailand 202	Venedig 312, 13 m	Graz 751
	uu GG	11 05					11 05	11 05	11 04		11 06	11 06		11 05	11 06			11 05	11 05	
QQ TT	41	–					–	–	–		–	–		–	–			–	–	
QQ TT	96	–					–	–	-56		–	–		-55	-53			–	–	
QQ TT	225	-56					-53	-58	-56		–	–		-47	-49			-49	-48	
QQ TT	300	-39					-45	-44	-44		–	-44		-50	-49			-47	-53	
QQ TT	400	8-25					-24	5-28	4-29		–	5-32		7-34	9-34			-31	-34	
QQ TT	500	4/48-15					5/39-19	4/46-15	5/42-17		–	7/28-20		8/39-17	7/33-13			5/39-20	8/38-12	
QQ TT	600	8/45-6					6/39-8	7/40-8	4/39-8		4/38-10	4/39-11		8/37-12	8/35-12			5/36-10	8/24-13	
QQ TT	700	8/41+0					38-1	34-1	8/37-2		7/37-3	8/34-3		8/33-5	8/32-5			6/34-3	8/39-5	
QQ TT	800	9/35+7					7/37+6	4/35+6	8/41+6		9/38+3	33+3		0/32+0	0/30-0			9/33+3	8/31+2	
QQ TT	900	4/34+11					0/40+9	6/40+12	0/44+11		0/37+9	8/25+6		8/24+4	9/29+6			6/32+9	8/33+9	
QQ	950	37					4	43	47		38	25		–	28			34	35	
QQTsTs	Boden	38+13					39+9	32+10	33+11		38+12	25+5		+4	27+7			27+8	29+10	
HaHaHa	41	–					–	–	–		–	–		–	(2155)			–	–	
HaHaHa	96	–					(1628)	(1631)	1626		–	–		1624	1619			(1628)	(1620)	
HaHaHa	225	1106					1089	1094	1093		–	–		1081	1076			1085	1076	
HaHaHa	300	919					905	910	910		–	893		895	893			899	892	
HaHaHa	400	720					711	715	714		–	706		704	702			707	703	
HaHaHa	500	558					552	553	554		(550)	548		546	546			549	546	
HaHaHa	600	420					416	416	417		414	413		412	412			414	412	
HaHaHa	700	300					297	297	298		295	295		295	305			297	295	
HaHaHa	800	194					191	191	192		190	190		191	191			192	191	
HaHaHa	900	98					96	96	97		96	96		98	97			97	97	
HaHaHa	1000	13.0					9.5	9.7	10.0		9.3	11.5		12.9	11.9			11.0	11.0	
HrHr	41/96	–					–	–	–		–	–		–	(534)			–	–	
HrHr	96/225	–					(538)	(527)	533		–	–		544	543			(543)	(544)	
HrHr	225/500	548					539	541	539		–	–		535	531			536	530	
HrHr	500/1000	546					543	544	544		(541)	537		534	534			539	533	
PfPfTTUf Markante Punkte		–					–	–	–		–	–		–	–			13521	–	
		–					–	13594	–		–	–		–	–			20991	–	
		–					–	16581	–		–	–		11521	–			24467	[illegible]	
		–					11561	19541	10561		–	–		15521	–			27501	[illegible]	
		–					48501	21607	17541		–	–		17981	–			35901	[illegible]	
		–					16511	15551	15541		–	–		26971	–			92696	[illegible]	
		–					64575	44043	37811		–	29511		56659	–			66596	[illegible]	
		–					65558	51634	56605		53643	65664		63618	–			75036	[illegible]	
		18621					85096	64557	64556		47546	84056		74518	05551			84065	[illegible]	
		10621					87070	75031	84098		68547	89068		74940	27541			87076	[illegible]	
		96119					99149	97148	25130		73507	97069		94097	85040			46127	[illegible]	
		01149					99100	99100	99140		99130	95050		95069	92070			00090	01119	

Klartexte (heute)

München:

Wien: ∞² + 1.7 ∞ [illegible]

Paris:

erden ab 1. 1. 1940 bis auf
uppe verbreiteten Analyse
9 vom 21. 12. 1939).

Wetterlage von heute morgen: *Mittwoch, 11. Okt. 1944* Seite 3



Wetterübersicht *Mittwoch* den 11. *Okt.* 1944

In der Höhenkarte treten gegenüber dem Hochkeil, der vom Schwarzen Meer bis Ostgrönland angedeutet ist, und dem wohl merklich abgeschwächten Hochkeil von den Azoren nach Mittelengland die beiden zyklonalen Elemente besonders hervor, das sehr kräftige Tief bei Island und eine Tiefdruckrinne zwischen den beiden Hochrücken. Diese heute über dem Rheingebiet festgestellte Höhentiefrinne ist der Rest eines Höhentiefs, das am 4. Oktober über der Deutschen Bucht festgestellt wurde und nun am 7. 10. 44 seine stärkste Entwicklung über der Biskaya gehabt haben dürfte. Auf der Westseite des zugehörigen Kaltlufttropfens hat heute gegen morgen ein Schlechtwettergebiet mit verbreiteten Niederschlägen die linksrheinischen Gebiete erreicht. Im übrigen deutet Verschiedenes auf eine nunmehr rasche Auflösung bezw. Alterung des Kaltlufttropfens hin. Der kräftige Druckfall im Kanalgebiet und über den Britischen Inseln läßt mit großer Wahrscheinlichkeit auf eine Wellenbildung über Großbritannien an der Kaltfront des Islandtiefs schließen. Bei der allgemeinen Westdrift über dem Atlantik wird sich zunächst in der Bodenkarte, dann aber bald auch in der Höhenkarte das atlantische System bis ins westliche Mitteleuropa geltend machen. Auf der nördlichen Nordsee ist bereits Aufzug von Westen her erfolgen. Die gestern über Mitteldeutschland gelegene Zyklone hat auf ihrer Bahn nach Nordnordwest in Staugebieten über Südostnorwegen örtlich noch bis zu 16 mm Niederschlag gebracht. In der von Süden nachdringenden Kaltluft, die meist nur Abkühlung von 2–3° brachte, ist es besonders über dem mittleren Norddeutschland, dem Kerngebiet eines stärkeren 24-stündigen Steiggebietes, zu sehr kräftigem Absinken gekommen, sodaß es in der Nacht zum Teil zu völliger Aufheiterung kam. Über Süddeutschland, Südostdeutschland, an der dalmatinischen Küste und Ungarn kam es im Laufe des gestrigen Nachmittags und in der Nacht noch verschiedentlich zu Gewittern. Auch die heutigen Morgenaufstiege im Ostalpengebiet zeigen noch zum Teil indifferente Schichtung. Bei der vorherrschenden Südströmung über dem Balkan und dem Fehlen frischer Kaltluftzufuhr nach Mitteleuropa dürften sich auch die Massengegensätze an der Kaltfront über Osteuropa und dem Balkan so weit abschwächen, daß es zunächst nicht mehr zur Ausbildung einer kräftigen V_b-Zyklone kommen dürfte.

Das 24stündige Steiggebiet über Nordfennoskandien auf der Rückseite des Barentsseetiefs ist kräftiger als das Fallgebiet bei seiner Annäherung. Auch ist das Fallgebiet, das die Warmluftzufuhr über Norwegen begleitet, verhältnismäßig schwach, sodaß sich über Skandinavien und vielleicht auch über Deutschland großräumig Druckanstieg geltend macht, der die Antizyklone im Osten stärken wird.

gez. Siegel

Zentrale Wetterdienstgruppe

Ausland			Gestern 14 Uhr					Gestern 19 Uhr					
Bodenstationen: Küstenorte o	Höhe m	JJJ	CC	wwVhN	DDFWN	PPPTT	UC app	CC	wwVhN	DDFWN	PPPTT	UC app	RR
Vardö o	12	004											
Ingöy o	4	005						80	01583	25683	06804	80112	01481
Tromsö o	102	008	96	81956	26286	08206	8x316	5x	03968	18388	10306	8x207	01061
Bodö o	17	010	xx	57109	20159	11807	5x307	xx	44309	02649	13008	9x404	05091
Nordöyan o	37	014						5x	02866	08226	12410	7x805	00121
Krakenes o	41	021						14	02881	16314	10711	74804	00381
Utsira o	56	028						17	02763	14325	10311	80805	00370
Lister o	9	030						xx	626x9	04367	10308	8x702	02361
Ferder o	9	036						5x	63659	08468	13109	9x401	0861x
Aarhus o	47	180						5x	67338	10568	07613	0x401	99321
Kopenhagen o	1	161						5x	05428	10358	08113	0x001	92140
Skagen o	3	182						5x	63738	10268	10011	8x804	05271
Biarritz	29	202											
Lyon	198	210											
Paris/Le Brg.	46	215											
Brest	75	220											
Le Havre o	119	230											
Marseille	12	231											
Nanzig	236	237											
Châteauroux	153	252											
La Coubre o	6	269											
Helder o	6	291	5x	03756	32228	07614	9x903	5x	03458	20128	07813	8x302	-
Vlissingen o	1	292											
De Bilt	12	293	5x	03155	32328	-	-	5x	02755	30137	-	-	-
Genua o	2	305											
Venedig o	10	312											
Zara o	12	315											
Rom o	3	322											
Brindisi o	16	331											
Cagliari o	35	338											
Syrakus o	15	655											
Madrid	667	353	70	01773	18203	16017	40904	07	02890	22114	17715	50403	00180
Almeria o	65	356	24	01853	22313	17921	61903	14	01890	22413	17221	61201	00280
Mahon	40	357	80	01854	24314	15019	60200	80	01853	00013	17316	70309	00190
Barcelona o	42	358	00	00790	24208	15018	50801	70	01763	00003	17816	60304	00190
La Coruña o	57	362	50	05758	20217	18418	61003	x7	02754	20215	17516	71201	-
Lissabon	227	384											
Funchal o	110	395											
Pt. Delgada o	22	396											
Horta o	65	398											
Teneriffa o	37	400	80	01844	04214	19336	50101	40	01873	02213	12422	40601	-
V. Cisneros	6	404	40	02954	02415	14924	60901						
Pinsk	137	569											
Kauen	83	466											
Riga	2	470											
Dorpat	81	476											
Helsinki	15	481											
Vaasa	9	483											
Kuopio	233	484											
Rovaniemi	80	607											
Budapest	130	541	24	02963	16025	10920	73201	04	01490	00013	11515	80302	-
Bukarest	92	575											
Klausenburg	374	590											
Belgrad	138	701											
Sofia	538	720											
Athen	239	730											
Canée (Kreta)	63	737											
Tunis	10	080											
Orel	191	841											
Dno	71	858											
Minsk	211	887											
Smolensk	234	869											
Kiew	185	957											
Dnjepropetrowsk	62	968											
Odessa	50	975											
Mariupol	40	981											
Sewastopol	8	988											
Bergstationen:	Höhe m	JJJ	CC	wwVhN	DDFWN	PPPTT	UC app	CC	wwVhN	DDFWN	PPPTT	UC app	RR
Mussalla	2926	726											
Lomnitzer Spitze	2640	685											
Fanaraken	2072	024	04	04961	16101	87251	60300						
Mt. Ventoux	1900	248											
Puy de Dôme	1467	246											
Izana	2367	401											

Ausland	Heute 2 Uhr					Heute 8 Uhr					
Bodenstationen	CC	wwVhN	DDFWN	PPPTT	UC app	CC	wwVhN	DDFWN	PPPTT	UC app	RR
Vardö											
Ingöy											
Tromsö						5x	03968	18388	10908	7x702	96[illegible]
Bodö	56	02963	08427	10909	7x805	07	02990	08427	09709	6x904	00[illegible]
Nordöyan						47	03952	09268	48109	60705	-
Krakenes	52	03764	04328	11811	xx801	52	07673	00068	07709	90804	01[illegible]
Utsira						50	08555	00068	07608	00603	00[illegible]
Lister						62	61754	08368	06510	9x803	05[illegible]
Ferder						5x	62648	02468	09609	0x802	04[illegible]
Aarhus	xx	46190	12349	07612	0x301	5x	05758	14328	08512	9x104	99[illegible]
Kopenhagen	5x	42424	18348	08913	0x402	50	05745	184x5	10812	90207	97[illegible]
Skagen	5x	53638	10258	09812	8x703	xx	48009	14149	08012	9x801	02[illegible]
Helder	52	05755	30327	00012	9x300	5x	05767	18127	10009	8x101	-
De Bilt	5x	05645	24258	-	-	57	05564	00027	11908	0x209	-
Venedig						56	02864	30105	13612	42405	-
Madrid						03	09690	00001	22016	90404	00050
Almeria	04	01890	06112	19x16	60905	54	02856	02117	18816	80501	00180
Mahon	00	00790	00010	19815	80310	07	02890	28124	19312	72304	00162
Barcelona						08	04790	00001	19413	70401	00360
La Coruña	00	00790	22210	1751x	9x302	0x	64558	24438	10515	9x711	97[illegible]
Teneriffa						80	01844	00014	30618	50104	00280
V. Cisneros						50	14863	04513	17230	80306	00360
Budapest	50	02864	00026	11712	07802	77	05545	00027	12013	9x404	-
Belgrad	50	05654	00064	12414	00804	84	11064	18295	13714	00403	93121
Canée (Kreta)						04	01890	20102	15218	84305	-
Izana						30	009x0	00000	xxx06	40401	000[illegible]

yy = Datum GG = Uhrzeit (DGZ.)

Höhenwinde (dd vv)

dd = Windrichtung (N = 36) vv = Windgeschwindigkeit in km/St

Ort	Pilsen	Kristiansand	Emden	Berlin	Bina-vandshet	Friedrichshafen	Gleiwitz	Nest	Emden	Berlin	Bergen	Neubiberg	Drontheim	Faßberg	Mailand
yyGG	10 16	10 17	10 16	10 17	10 17	10 17	10 17	11 14	11 05	11 05	11 05	11 05	11 05	11 06	11 05
27.0 km															
21.0 ..															
16.0 ..			(15.5) 17 20	(14.5) 15 30		(15.0) 22 10	22 40			(14.5) 19 20				(13.1) 21 20	
13.0 ..			15 30	15 30		22 20	23 40		32 20	18 40		30 20		18 20	
11.0 ..	16 90	(10.9) 17 50	13 40	14 80	(10.5) 16 40	21 20	21 40		34 30	16 80	19 80	25 10	(10.3) 19 100	14 30	(10.5) 25 40
9.0 ..	16 100	17 50	12 50	14 90	15 40	21 30	21 50	17 90	35 50	16 100	19 70	17 30	19 100	15 50	22 20
7.0 ..	18 50	16 60	12 40	13 80	16 40	20 30	21 50	17 70	(7.3) 35 30	16 60	19 60	18 30	18 80	15 50	22 30
5.3 ..	28 30	15 60	(5.8) 13 30	14 50	16 40	20 40	21 40	18 60	16 10	17 30	18 50	17 30	19 10	18 30	26 10
4.0 ..	20 30	16 50	(4.3) 08 10	17 40	15 30	22 40	21 30	18 40	21 10	18 20	18 40	19 05	19 90	20 40	27 40
3.0 ..	19 20	14 50	36 20	17 40	19 30	22 40	23 20	19 30	23 20	19 30	18 30	27 05	19 90	20 40	27 10
2.0 ..	24 30	14 50	35 20	18 30	12 30	22 30	25 10	21 30	23 10	22 30	18 30	27 30	20 90	22 30	27 20
1.3 ..	24 30	11 30	35 20	19 20	08 20	25 30	C	21 20	25 10	23 40	18 20	27 30	18 60	23 30	27 20
0.8 ..	27 20	09 40	35 10	20 20	06 30	23 20	13 05	23 30	27 30	23 20	18 10	27 20	16 30	24 30	30 20
0.3 ..	27 10	15 60	34 10	22 10	06 30	(0.6) 23 10	13 05	23 30	27 40	24 20	C	(3.6) 35 05	16 20	25 20	31 20

Piloten Vortag Piloten heute

Ort	Wien	Kjeller	Bergen	Magdeburg	Leeuwarden	Neubiberg	Hamstholm	Nest	Helder	Madrid
yyGG	10 17	10 17	10—18	10 15	10 17	10 17	10 17	10 17	10 17	10 19
7.0 km	(6.5) 19 60		18 70	(10.4) 11 90	(9.0) 01 40	(15.0) 21 30	(9.0) 15 50	(10.5) 15 80	08 70	(10.9) 32 90
5.3 ..	(5.5) 19 70	18 40	17 50	(7.0) 12 70	07 20	(11.0) 18 50	13 60	(9.0) 15 60	05 10	(7.0) 21 60
4.0 ..	21 50	18 50	17 50	(5.3) 16 50	04 10	(5.8) 18 20	12 60	(5.3) 15 50	02 10	20 30
3.0 ..	19 40	16 60	17 50	17 40	36 10	(4.0) 23 10	12 60	15 50	02 20	28 20
2.0 ..	19 30	15 60	16 50	18 40	32 20	14 20	11 40	16 40	36 20	28 10
1.8 ..	18 40	12 40	18 10	20 30	34 10	30 10	10 50	18 40	36 20	22 10
Ort	Vadsö	Helder	Erfurt	Hamburg	Kristiansand	Klagenfurt	Leeuwarden	Bofen-hafen	Pilsen	Gleiwitz
yyGG	11 04	11 04	11 05	11 06	11 05	11 05	11 06	11 05	11 05	11 05
7.0 km	30 120	(5.3) 33 30	(9.0) 15 80	(11.0) 15 20	15 50	(9.6) 18 20	(8.9) 23 40	(10.5) 17 110	(9.7) 06 60	(8.5) 28 20
5.3 ..	30 110	(4.3) 34 10	(7.0) 17 50	(7.0) 15 40	15 50	21 10	(7.6) 34 50	(7.0) 17 60	(7.0) 15 40	28 10
4.0 ..	30 90	(3.8) 28 10	(6.0) 20 40	(5.3) 17 40	17 40	20 10	(6.3) 33 30	18 40	C	28 10
3.0 ..	30 80	25 30	21 40	(4.0) 19 20	18 30	19 05	(4.0) 34 40	18 40	C	29 10
2.0 ..	30 60	25 10	(2.3) 21 40	(3.0) 19 30	16 40	C	24 40	19 30	C	33 10
0.8 ..	28 30	28 30	23 40	(2.0) 32 30	(0.4) 11 30	C	25 20	20 30	27 05	25 40

Wolkenmessungen

C = Wolkenart
vv = km/std.
dd = Zugr. 30 = [illegible]

Ort	
yyGG	
C u. Höhe	
dd vv	
Ort	
yyGG	
C u. Höhe	
dd vv	
Ort	
yyGG	
C u. Höhe	
dd vv	

Täglicher Wetterbericht

des Deutschen Reichswetterdienstes
Herausgegeben von der Deutschen Seewarte
Verlagsort Hamburg

rgang: 69 Nr. 286
te 1

Donnerstag, den 12. Oktober 1944.

Erläuterung: Die Beobachtungen sind sämtlich in der Form der 1935 in Warschau beschlossenen Einheitsschlüssel wiedergegeben. Kurze Erläuterungen zu den einzelnen Ziffern werden zu Beginn jedes Vierteljahres beigegeben. Ausführlich finden sie sich in „Anweisung zur Verzifferung von Wettermeldungen", herausgegeben vom Reichsluftfahrtministerium. Alle Zeitangaben in DGZ.

Deutschland — Gestern 14 Uhr / Gestern 19 Uhr

nstationen: / porte ○	Höhe m	JJJ	14h CC	14h wwVhN	14h DDFWN	14h PPPTT	14h UCapp	19h CC	19h wwVhN	19h DDFWN	19h PPPTT	19h UCapp	19h RR TxTx/SVs E
burg Flu.	18	403	52	05633	16358	12613	8X202	80	05453	12323	12812	80304	97150
sburg Fgh.	41	400	8X	51745	18228	11113	8X304	5X	03848	16258	11012	9X302	93140
	28	460	5X	05744	18327	12013	8X104	5X	05758	14228	12412	9X202	97140
nemünde ○	1	406	5X	05744	16328	13313	8X304	5X	05655	16228	13912	8X204	0047[illegible]
○	1	464	5X	05748	20328	12914	7X302	5X	05752	18228	13812	8X304	00170
terland	16	461	84	02845	24227	10414	90203	5X	03744	18328	10412	9X101	97140
oland ○	50	465	84	02844	20425	11112	80102	07	05790	16526	10713	6X701	00370
um ○	6	401	55	02764	18527	11514	6X801	07	05690	14512	10312	80603	00160
nen	4	442	8X	03856	20358	12513	8X101	04	05690	14324	12311	80403	00140
norn	22	402	5X	02867	16327	12613	7X803	07	02490	00004	11311	80503	00150
nitz	178	187	52	05535	00057	11411	8X302	00	05790	14220	13709	80309	00130
nover	51	421	5X	05658	16328	13913	8X001	50	05553	14223	13910	02001	00130
deburg	45	408	8X	02757	16427	13815	6X094	5X	02666	16226	15011	7X204	00150
en	123	437	20	02755	14425	13214	60703	04	05690	14521	-	-	-
n	48	436	50	02866	14226	13515	60508	05	05690	14313	12310	70801	00160
nen	202	407											
	265	049	20	02754	18324	14410	70905						
sc	289	351	50	05638	20428	15010	90202	50	05544	18424	14409	90701	00100
M	111	412	27	03774	20258	16011	0X001	04	05690	12123	15710	90400	00110
rbrücken	189	441	20	05754	22225	15814	7X000	44	05752	00003	14711	80501	97XX0
nberg	315	426	7X	03758	18178	17411	7X300	5X	05658	20228	17211	71202	00120
nenbad	538	516											
burg	151	219	77	05763	18264	17214	70602	54	05762	18403	15912	80602	96150
linger	427	443	54	02856	20267	17210	7X303	04	04790	00022	16207	90902	00120
ürichshf.	400	444											
chen	526	414	30	02855	22425	17511	70703	03	00890	24200	18008	50401	00130
bruck	573	507	23	02864	12165	15515	50707	40	01973	04123	17309	80403	93150
nemünde ○	3	455	17	05644	20325	13915	70300	5X	05652	00028	14913	8X405	00060
tin	1	404	00	05790	18125	14915	66601	5X	05668	18228	15312	8X401	00160
w	70	450	80	05757	22217	13414	70200	5X	05758	00028	14812	9X404	00140
lin	48	440	10	02764	18324	14315	61603	50	02754	18124	15511	80405	00160
kelanitz	131	449	74	02854	20325	14613	60902	57	02765	20216	15311	8X402	00150
ur	320	646	50	02855	20325	15312	70703	50	05754	16124	15809	80401	00120
sden	230	410	10	01871	20303	14915	51903	57	05765	00027	15743	6X404	00170
uen	449	458	24	02855	24226	-	-	5X	02757	18227	-	-	-
	363	669	74	02864	22425	15415	51001	04	07890	22423	16410	70203	00160
weis	408	670	5X	62645	28168	16210	9X901	52	22655	00069	17200	8X204	07101
utz	263	676						6X	05555	00078	14113	9X206	03181
sau	302	865	81	02756	24127	17912	70301	55	05552	00003	19009	81703	97120
burg	434	508	74	05766	32127	17212	6X906	58	02774	12124	17809	80403	00130
er	157	501	57	05754	24526	14513	76300	57	61755	24528	15612	7X305	97130
z	334	505	54	03864	00028	-	-	54	03864	00028	15311	77305	00160
genfurt	449	502	54	02867	10048	15410	6X604	54	02883	00024	15810	95305	00120
erwalde ○	7	429	10	01563	00013	14613	90300	00	05490	30010	15310	90303	00041
g	15	406	5X	17254	02128	14016	8X901	5X	05638	32258	15314	9X303	97171
nigsberg	20	422	5X	54328	10258	14314	0X203	5X	62438	00058	15014	9X204	92151
me ○	3	447											
	47	551						5X	63435	28168	14314	9X302	13161
ser	99	552	07	05790	28228	14315	77200	07	05590	00027	15043	9X202	00150
nberg/Schl.	148	420	57	02763	26127	15414	66300	04	01790	22103	15810	80603	00150
sau	117	411	57	05764	28228	14615	78200	07	05690	28127	15112	82303	00150
witz	255	454	5X	62318	28158	13612	9X301	5X	62428	30368	13612	9X402	04131
rschau	107	556	5X	05646	04128	-	-	5X	62538	02168	-	-	-
gsfok	135	555											
zmannstadt	176	557	XX	56109	28249	13643	0X100	XX	67209	28249	13343	0X300	03151
blin	203	559											
kau	216	561	62	21435	22268	12313	0X603	62	05545	24368	12413	0X403	13131
mberg	330	571											

Deutschland — Heute 2 Uhr / Heute 8 Uhr

nstationen: / porte ○	2h CC	2h wwVhN	2h DDFWN	2h PPPTT	2h UCapp	8h CC	8h wwVhN	8h DDFWN	8h PPPTT	8h UCapp	8h RR TnTn/SVs E
burg Flu.	00	05490	12403	12208	08605	5X	05559	10468	12509	9X203	91080
sburg Fgh.						5X	21398	16368	10709	8X305	01084
(28 m / 460)	00	05690	14200	11810	90705	5X	05688	14228	12109	9X404	00080
nemünde ○	00	05690	16220	14011	80705	05	05690	16308	13708	97704	00150
○ (464)	5X	05758	16228	11016	8X301						
terland	5X	05678	16628	08711	9X507	50	05535	18565	09112	90404	02101
oland ○	51	05668	49828	08412	8X807	80	05635	53725	09512	90205	11560
um ○	XX	61438	14768	08511	9X202	00	05690	16560	09711	00305	01160
nen	5X	05668	14428	10210	8X707	54	05684	18324	12110	00406	00090
norn						50	01743	16113	11310	00306	01101
nitz						54	02854	00027	13110	80309	00070
nover	00	05690	14300	12609	00707	5X	05653	16328	13541	8X405	00090
deburg	00	05690	14300	15406	90200						
en	5X	22458	14668	11310	9X301	50	05563	14463	-	-	-
n	02	22688	12468	11812	9X402	00	05690	12270	13010	90405	02100
nen											
(265 m / 049)						5X	05748	16168	13711	8X402	91101
sc	50	08348	18408	15007	00703						
M	07	05390	00028	15807	0X001	6X	52426	80268	16309	9X403	01011
rbrücken	5X	05655	00028	14910	9X100	54	05754	00024	14940	90104	97XX1
nberg	00	05490	02100	19204	00201	07	05590	08124	19206	95401	97031
nenbad											
burg	5X	05756	18126	16109	9X101						
linger	04	01690	00303	18504	00201	5X	02867	16127	16908	8X200	00100
ürichshf.											
chen	00	05690	16301	19703	01901	04	01990	12203	20203	01301	00020
bruck	00	47490	30000	21902	00304	1X	48109	00049	23101	0X204	00540
nemünde ○	50	05653	16223	15109	90300	04	03490	16203	15828	00404	00040
tin	00	05590	00020	16806	00201	05	45290	00043	16806	90202	00040
w	00	05790	00006	14908	90802	00	08490	12246	15306	06402	00011
lin	00	05690	14100	16206	90401	00	08490	14105	16706	05102	00040
kelanitz	00	05690	16200	16407	00703	07	05590	14405	15607	96362	00060
ur	50	05663	16223	16206	90704	54	02764	14325	16009	8X404	00060
sden	06	05690	16200	17109	00703	00	04790	16304	19607	96403	00060
uen	00	05690	18420	18206	90300	04	05590	18305	-	-	-
(363 m / 669)	00	00890	22600	18407	90202	00	05690	20404	19407	02205	00050
weis	00	05690	00000	18706	80203	00	05690	00003	19805	82204	00040
utz	5X	05758	28428	16814	8X202						
sau						XX	46209	08149	20404	9X302	00040
burg	05	04690	12230	19505	90301	04	05790	12303	20205	84305	00020
er	5X	05658	26328	17011	8X102	54	05664	24326	18712	76307	97090
z	57	05663	00027	17973	0X302	04	41590	00042	19304	00208	06000
genfurt	06	00990	28100	19306	00205	5X	05646	10026	21006	9X406	00041
erwalde ○						10	01561	00034	16408	90303	00051
g	5X	XXXXX	30168	19712	9X301	52	62555	28158	15512	9X305	05111
nigsberg	5X	62544	04128	14414	9X200	57	05753	10268	14412	9X204	03121
me ○											
(47 m / 551)						5X	21337	26267	16312	0X207	03111
ser	50	05782	26228	15910	97102	04	05590	00023	17307	00206	00070
nberg/Schl.	00	04790	26101	17007	91403	04	05590	14103	17904	05404	00031
sau	07	05690	26124	16010	91102	00	05590	00004	18008	01305	00060
witz	5X	05048	26168	15411	9X101	57	05555	30247	18010	06209	02101
rschau						5X	52838	26268	-	-	-
gsfok											
zmannstadt	XX	45109	21269	13243	0X302	5X	51638	26358	16711	9X109	04111
blin											
kau	5X	58938	24468	13112	0X205	6X	58328	24268	16721	0X307	03111
mberg											

Bergstationen — Gestern 14 Uhr / Gestern 19 Uhr

rgstationen:	Höhe m	JJJ	14h CC	14h wwVhN	14h DDFWN	14h PPPTT	14h UCapp	19h CC	19h wwVhN	19h DDFWN	19h PPPTT	19h UCapp	19h RRTTE
nnblick	3106	503	XX	46209	02149	93356	0X300	XX	48109	26319	93755	0X302	00549
gspitze	2962	416	XX	77209	20229	06554	0X300	00	01890	20470	06755	80401	97549
kogel	2397	506	XX	49209	32249	59804	90201	24	01723	30344	16400	78302	00XX0
hneekoppe	1602	428	5X	05718	32168	35404	0X803	5X	02735	28245	35804	9X403	03051
erkogel	1577	862	5X	02817	28227	39803	8X300	50	02710	28126	40302	90403	XX061
ldberg/Sch	1493	427	XX	46009	18359	49103	0X001	XX	46009	15449	48602	0X600	00030
höckl	1446	511						50	02846	32526	57504	80402	00080
nzer	1214	519	XX	46209	16249	77605	0X201	XX	46209	22349	77703	0X201	00051
chtelberg	1213	419	50	05734	20204	77209	70301	50	05735	24225	-	-	-
miesgrunde	1166	561	XX	46009	18369	83304	0X301	40	05653	14343	82405	01801	08061
ocken	1141	418	XX	46009	20449	84004	0X301	XX	46009	18649	83704	0X801	00040
asserkuppe	923	423	00	46009	20349	07905	00102						
selsberg	915	445	XX	46109	14649	05505	0X301	XX	46109	18649	05505	0X403	00050
hler Asten	840	417						24	05435	18325	13707	90805	-
ldberg/Ts.	801	424	5X	44249	24248	21607	0X202	XX	46009	18449	21507	0X300	97071
almit	673	397	94	02846	20267	23608	7X303	54	02855	16426	30409	0X300	-

Bergstationen — Heute 2 Uhr / Heute 8 Uhr

rgstationen:	2h CC	2h wwVhN	2h DDFWN	2h PPPTT	2h UCapp	8h CC	8h wwVhN	8h DDFWN	8h PPPTT	8h UCapp	8h RRTTE
nnblick	04	01833	32403	95156	80301						
gspitze	00	00890	24400	07956	60401	04	49190	26404	08654	02203	20579
kogel	00	00790	30400	61100	XXXXX	04	04990	32302	62500	60403	00XX0
hneekoppe	XX	48509	20329	36404	0X300	00	41890	18593	37002	91403	00027
erkogel						00	01990	00001	41304	51403	00011
ldberg/Sch	04	01890	20604	49204	00403	54	01890	18563	49105	97801	96021
höckl						57	01841	30323	59705	71203	00040
nzer	XX	46309	20349	78702	0X201	50	027X3	20344	79303	06202	00021
chtelberg	XX	49009	23649	79502	0X701	05	05790	24644	7800X	00403	-
miesgrunde	5X	05658	18428	83105	9X301	54	05755	16327	83107	0X901	01031
ocken	XX	46009	20849	83803	0X301	XX	46009	20749	84004	0X302	80030
asserkuppe	XX	46009	16549	08304	00601						
selsberg	XX	46009	51849	05504	0X701						
hler Asten	XX	46009	16549	18706	0X201	XX	46009	18349	14306	0X303	-
ldberg/Ts.	5X	46009	18549	21306	0X350	XX	57009	18369	21507	0X301	01051
almit	01	05690	18628	35709	7X350	56	21855	18466	35304	[illegible]	-

Berichtigungen

Sämtliche Karten des „Tägl
weiteres nach der von d
gezeichnet. (Erlaß RLA

Wetterlage von gestern Mittwoch, 11. Okt. 44

14 Uhr

Donnerstag, 12. Okt. 44

2 Uhr M. 1 : 40000000 (ab. Breitengrad)

Nr. 286

Höhen-Aufstiege

1. Teil

Donnerstag den 12. Oktober 1944

Seite 51

Schlüssel: Kenngruppe: IIIGG $H_eH_eE_aT_tT_t$ $Q_tC_tO_tQ_tE_a$ $s_t s_t s_a$ GG OLLLL yy966 } $H_aH_aH_aH_rH_r$ $H_rH_rH_rH_rz$

Hauptisobarenflächen: $H_aH_aT_aT_aU_a$ $H_aH_aT_aT_aU_a$ $H_aH_aT_aT_aU_a$ .... $H_aH_aT_aT_aU_a$ $H_aH_aT_aT_aU_a$ $H_aH_aT_aT_aU_a$ $H_xH_xT_xT_xU_x$

Markante Punkte: $P_tP_tTTU_t$ $P_tP_tTTU_t$ ....

Pseudopot. Temperatur: $9Q_tQ_tQ_tQ_t$ $Q_tQ_tQ_tQ_tQ_t$ $Q_tQ_tQ_tQ_tQ_t$ $IIIP_tP_t$

(Columns with no entries: Drontheim 017 50 m, Kristiansand 092 30 m, Krasnogvard. 085 80 m, Schimsk 301, Gotenhafen 650 3 m, Calais M. 206 6 m, Calais H. 205 25 m, Le Havre 230 110 m, Brest Château 220 30 m, Paris 215 49 m, Brüssel 276 58 m)

Ort / Kennziffer Höhe	Tromsö 008 102 m	Bergen 022 65 m	Kjeller 041 m	Hanstholm 183 27 m	Bodö 010	Nest 266	Gerdauen 349 m	Swinemünde 185	Hamburg 403 12 m	Helgoland 405 42 m	Emden 164 1 m	Helder 241	Leeuwarden 840
yy G_tG_t	11 17	11 17	11 17	11 17	11 17	11 17	11 17	11 16	11 17	11 10	11 16	11 16	11 17
41	-	-	-	-	-	-	-	-	-	-	-	-	-
96	-	-	-	-51	-	-	-	-	-	-60	-48	-51	-
225	-58	-	-	-56	-61	-56	-54	-	-	-58	-50	-47	-47
300	-47	-47	-46	-46	-47	-46	-40	-48	-	-47	-43	-35	4 -43
400	6 -30	-36	-31	3 -30	-30	3 -29	9 -35	-31	-	-33	8 -29	-33	4 -30
500	5 41-18	5 39-18	3 38-19	2 41-17	6 41-18	3 39-18	9 50-14	5 40-18	2 36-20	44-19	4 44-18	-15	4 40-15
600	5 37-9	-10	5 35-9	2 36-8	8 38-10	4 38-8	9 47-6	5 38-10	2 34-9	-8	6 41-7	-8	5 39-8
700	8 31-4	6 -2	8 40-1	-3	9 34-5	4 31-3	45+1	6 33-4	6 32-4	8 36-4	6 35-2	+0	5 40+1
800	6 22-3	33+1	8 35+3	9 34+1	9 29-0	4 34+5	0 45+6	34+4	9 34+2	4 34+0	6 30+3	7 31+3	8 30+8
900	0 35+3	32+7	8 31+9	8 27+6	9 25+5	4 32+8	0 40+10	32+6	9 30+6	0 30+6	4 28+7	+8	8 32+9
950	27	31	28	28	26	33	39	33	30	34	38	-	33
Boden	31+5	30+10	25+11	33+12	22+6	33+11	39+13	34+10	32+9	32+10	31+9	34+10	32+6
41	-	-	-	(2472)	-	-	-	-	-	(2470)	2494	-	-
96	-	-	-	1629	-	(1629)	(1635)	-	-	1632	1639	1644	-
225	(1077)	(1077)	(1081)	1086	1072	1091	1108	1082	-	1081	1092	1110	1088
300	895	896	900	900	898	908	919	900	-	895	906	919	904
400	704	702	707	706	704	713	724	707	-	703	710	718	709
500	542	542	548	546	545	553	558	549	548	544	550	554	549
600	406	407	412	410	409	417	420	414	413	408	414	417	412
700	287	289	293	291	291	299	301	296	294	290	295	298	293
800	184	184	188	187	186	194	194	191	190	186	190	192	187
900	91	90	94	93	93	99	99	97	96	92	95	95	93
1000	6.8	4.6	8.8	7.8	7.9	12.6	14.9	11.4	10.1	6.3	9.5	11.1	6.8
41/96	-	-	-	(543)	-	-	-	-	--	(548)	555	-	-
96/225	-	-	-	543	-	(532)	(537)	-	-	542	548	534	-
225/500	536	(535)	(533)	540	533	539	550	633	-	537	542	556	539
500/1000	535	538	539	538	537	541	546	538	538	538	540	543	542
Markante Punkte	-	-	-	-	11631	-	-	-	-	07991	-	-	-
	-	-	-	-	21631	-	-	-	-	14511	-	-	-
	-	24581	-	-	24591	-	-	-	51692	16531	06951	-	-
	-	43751	-	06501	56626	15551	-	-	62513	20531	14991	-	18531
	-	47745	-	45521	58628	18541	-	26541	64574	29981	21991	-	20511
	-	49693	29531	49501	64568	25541	12581	34971	68535	34921	26511	09571	22551
	-	52676	55624	56612	61569	63564	17581	44735	75515	37724	41707	41711	35511
	22581	74540	72507	67541	77018	67554	21561	56625	77016	68679	66531	46691	36834
	65554	76000	73517	73530	85017	86185	25991	72536	78016	77521	62631	52624	51644
	83520	97141	83070	93078	97146	88077	85090	83651	83648	89050	88061	03541	78036
	95970	98101	87070	94060	99089	98138	94110	87031	85030	96100	93097	18031	92108
	00079	00100	99080	01120	01089	02139	04159	01151	01128	00129	01111	00151	01147

Ort / Kennziffer Höhe	Guernsey 302	St. Nazaire 225	[illegible] Grove 499	Essen 439	bei Worms-Forst 518	Frankfurt 417 111 m	Erfurt 046 320 m	Berlin 440 57 m	Lindenberg 425 122 m
yy G_tG_t	11 13	11 16	11 46	11 16	11 19	11 17	11 17	11 17	11 12
41	-	-	-	-	-	-	-	-	-
96	-	-	-	-	-	-	-	-	
225	-	-55	-55	-	-53	-	-50	-53	-
300	-45	-42	-	7 -44	-47	-	-47	-48	-
400	-27	-29	-25	3 -28	-34	-	3 -35	-33	-
500	-15	5 42-18	45-15	3 50-16	-21	-	4 36-22	5 39-19	-
600	-7	6 -9	5 36-7	5 38-9	-9	5 37-9	4 36-11	5 34-11	4 39-8
700	+1	-1	-1	5 35-2	-5	5 32-3	37-2	4 34-4	6 37-2
800	+5	3 +3	3 37+3	8 27-0	-1	9 30+0	4 33+1	6 35+5	6 36+5
900	+11	9 +8	6 32+10	5 32+9	+5	8 28+6	5 29+5	5 26+6	8 35+9
950	-	28	39	33	-	29	[illegible]	27	35
Boden	+14	39+14	43+15	32+9	32	30+8	31+7	29+7	34+9
41	-	-	-	-	-	-	-	-	-
96	-	-	(1635)	-	-	-	(1632)	(1636)	-
225	-	1090	1106	(1086)	1080	-	1083	1082	-
300	905	905	909	904	897	-	898	899	-
400	710	705	722	710	705	-	706	707	-
500	549	546	560	549	548	(554)	549	549	-
600	412	412	422	413	413	414	415	414	407
700	292	293	303	294	295	296	296	297	288
800	186	188	196	190	192	192	192	192	182
900	91	91	101	96	98	98	98	98	87
1000	4.4	6.9	14.0	9.4	13.5	12.2	12.9	12.3	0.5
41/96	-	-	-	-	-	-	-	-	-
96/225	-	-	(518)	-	-	-	(539)	(538)	-
225/500	-	541	547	(537)	532	-	533	533	-
500/1000	545	542	546	540	535	(538)	537	537	-
Markante Punkte	-	-	-	-	-	-	-	-	
	-	-	-	-	-	-	-	-	
	-	-	-	-	-	-	-	-	
	-	-	-	-	-	-	-	-	
	-	-	10631	25591	-	-	-	-	60584
	28991	-	19621	27841	-	-	14531	42541	64564
	33891	-	27991	75035	46251	-	18534	34511	67597
	44924	-	36825	78528	24541	60595	25991	27521	77536
	72541	22551	54612	91106	35911	71536	29991	32951	86086
	75044	61556	77062	93098	66551	78047	66530	81060	98097
	87101	75001	28089	98137	76531	79517	92010	97047	97118
	00159	01161	00169	00147	99100	00158	99158	01137	00117

Vortag

Klartexte (gesendet):

Hamburg: ∞¹ m.e.z - 1.2, 0.5-2.0 3/10 Cu, 1.2-1.4 6/10 Sc v. SW rasch abnehm. > 61 (53) im W.-Hlbr. 3/10 gesch. Ac, As vielf. Fallstr.

Münster: -

-

Frankfurt: ∞¹ m.e. sf.z.-1.1, 0.9 4/10 Fc, Fs 1.1-2.1 7/10 mäss. Sc ... 3.0 deutliche ∞-Schicht, im W > 61 (4.5) 4/10 Ci dens. u. Cs.

-

Lindenberg: Ballonanstieg: 7/10 Ci Cu, Sicht 8 km.

Breslau: -

(Columns with no entries: Belgrad 701, Bukarest 575, Konstanza 582 12 m, Saloniki 781 1 m, Rom 322 3 m, Athen 730 100 m, Kanea 737 14 m, Rhodos 656 36 m, Belgrad 751, Sète 224, München 414 526 m, Minsk 887, Warschau 566 104 m, Breslau 471 120 m)

Ort / Kennziffer Höhe	[illegible] Grove 299	Flatland 302	Gorizia 752	Friedrichshafen 595	Klagenfurt 502 464 m	Wien 501 157 m	Krakau 504	Litzmannstadt 557
yy G_tG_t	11 04	11 17	11 17	11 17	11 17	11 17	11 17	11 17
41	-	-	-	-	-	-	-	-
96	-	-	-55	-54	-54	-	-	-
225	-	-51	-48	-49	-47	-47	-56	-54
300	-	-43	-45	-42	-48	-48	-44	6 -46
400	3 25	-28	-32	4 -27	-31	-31	3 -29	6 -26
500	40-15	5 44-16	8 30-21	4 41-18	7 40-19	8 -18	7 42-18	6 47-16
600	-5	5 39-8	9 39-11	5 41-8	8 36-11	6 -9	9 43+8	6 42-7
700	8 44+2	4 33-2	8 36-4	7 37-3	7 35-3	9 -3	0 43+1	9 44-1
800	+4	0 35+6	8 40+5	4 34+1	6 32+4	5 +2	0 42+5	0 46+6
900	+9	8 37+10	8 29+10	8 34+8	6 30+9	7 +1	0 44+11	8 43+11
950	38	37	40	-	34	-	43	40
Boden	24+13	38+10	42+12	32+6	32+8	+9	37+12	38+12
41	-	-	(2110)	-	-	-	-	-
96	-	(1626)	1633	1640	1634	(1633)	(1626)	(1635)
225	-	1098	1090	1100	1087	1089	1094	1100
300	-	913	904	912	903	904	908	915
400	723	716	710	714	710	711	713	717
500	560	555	552	554	551	552	552	555
600	422	419	417	417	416	416	415	418
700	302	300	300	298	298	297	296	299
800	196	205	195	194	223	192	231	202
900	101	100	100	100	98	98	95	97
1000	14.6	12.1	12.7	13.5	10.6	12.2	8.4	10.1
41/96	-	-	(537)		-	-	-	-
96/225	-	(527)	543	541	547	(544)	(534)	(545)
225/500	-	543	538	546	536	537	541	545
500/1000	545	543	539	540	539	540	543	545
Markante Punkte	-	-	-	-	-	-	-	-
	-	-	-	-	-	-	-	-
	-	-	-	-	-	-	12531	-
	-	-	-	-	-	12531	15551	-
	-	-	-	11541	-	14500	18531	-
	-	13601	-	23891	15991	17501	24541	13541
	37781	25981	07551	46714	19991	25967	35851	25521
	43714	26991	26511	57594	22974	28534	45715	44716
	67541	74003	66558	65567	24971	53648	48717	45717
	68517	85106	82078	74007	28537	67549	73040	73040
	82041	98146	87088	77519	97120	77028	93140	86070
	01140	10167	01178	95108	92538	00478	99130	39120

Vortag

Klartexte (gesendet): München: Wien: Paris:

Karten vom Frühtermin

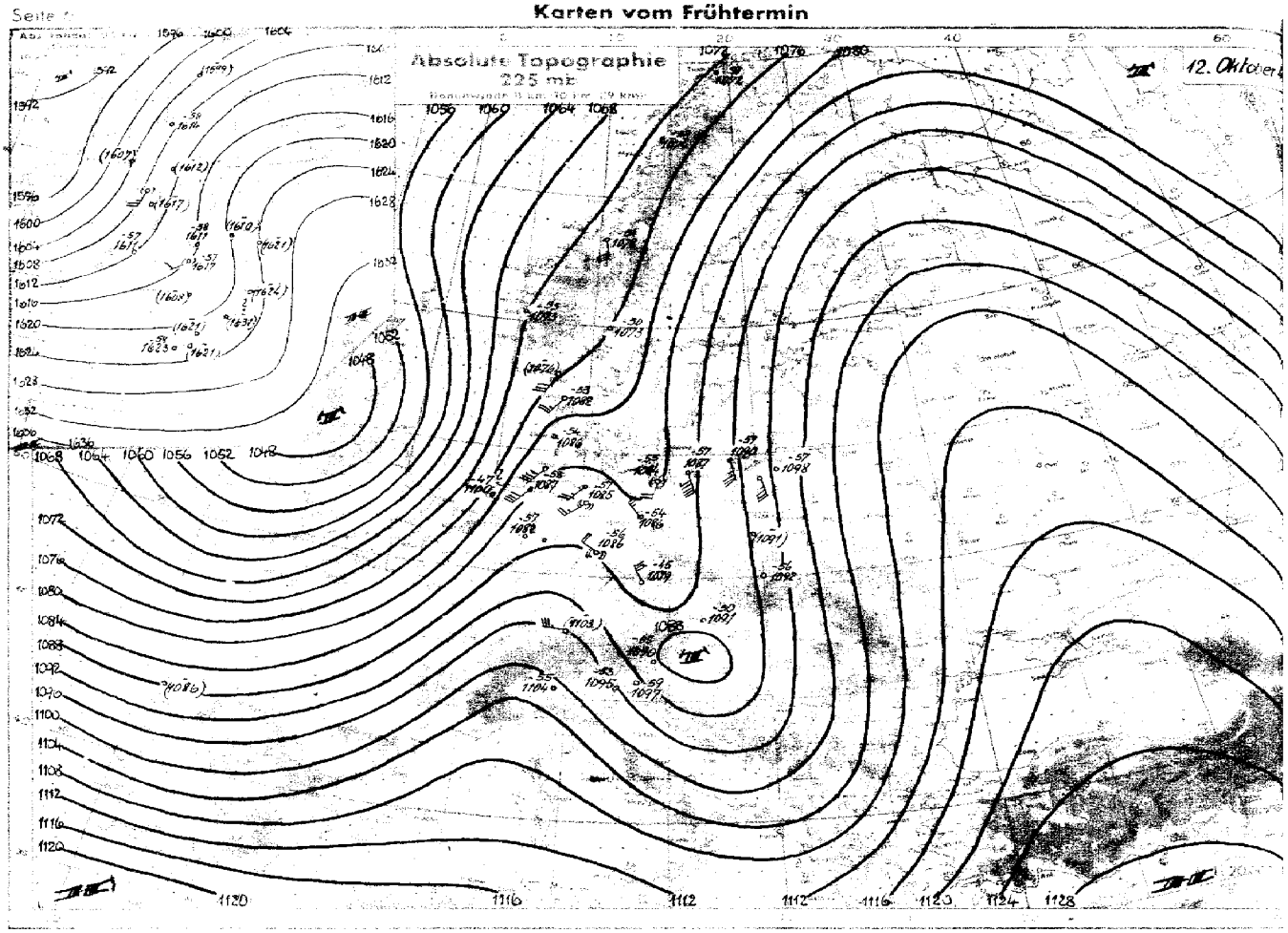

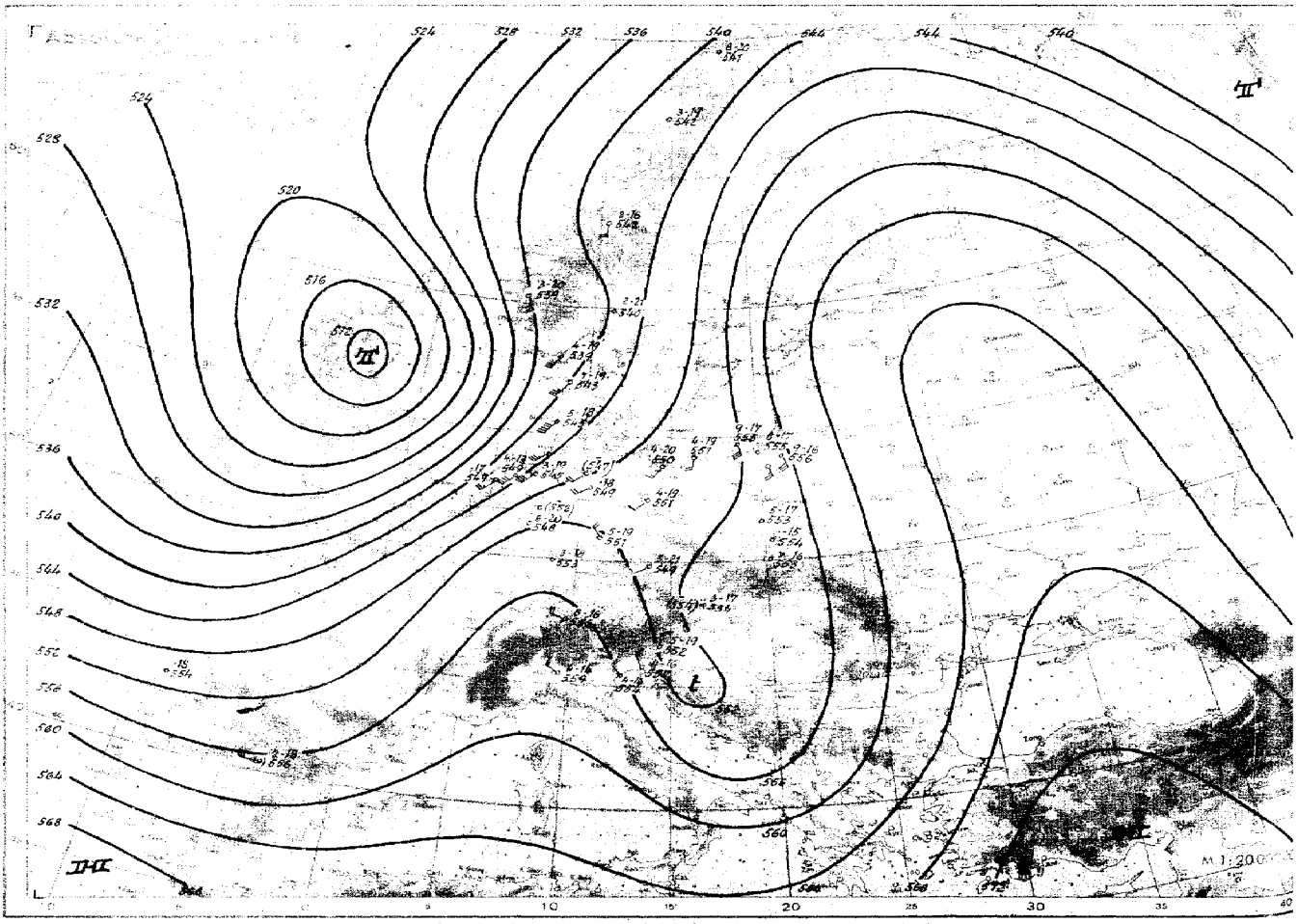

Höhenwinde: Windgeschwindigkeit in km/h; z.B. = SW 50 km/h

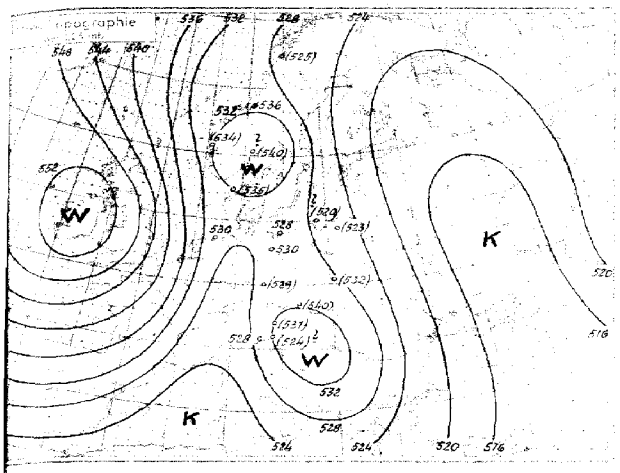

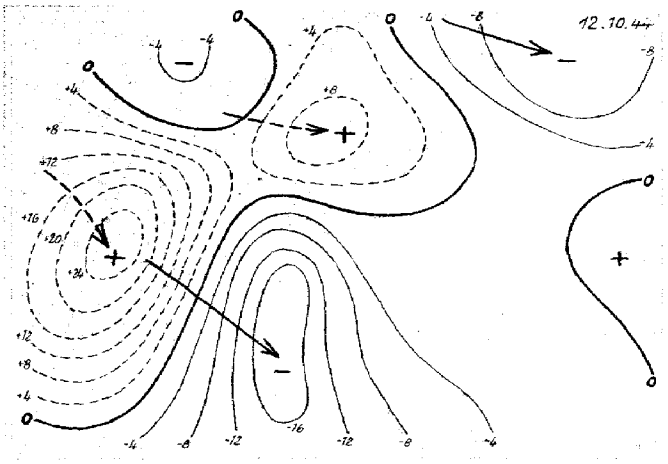

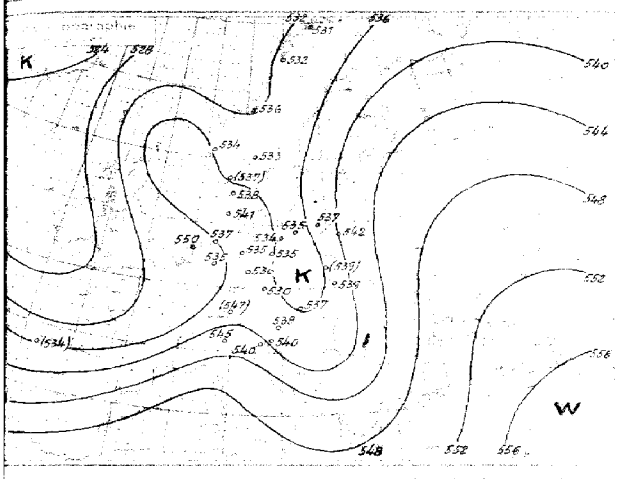

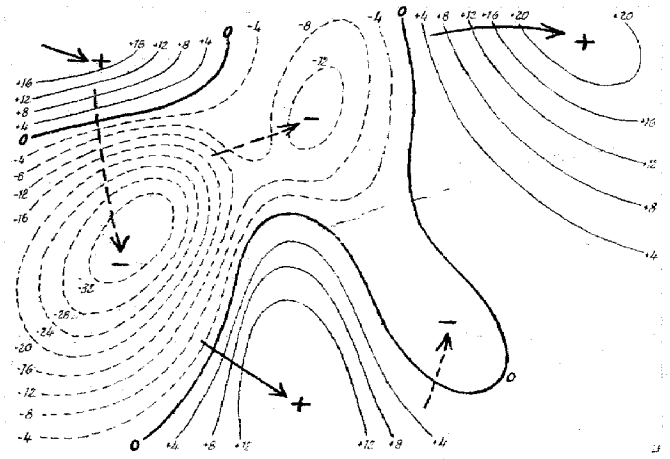

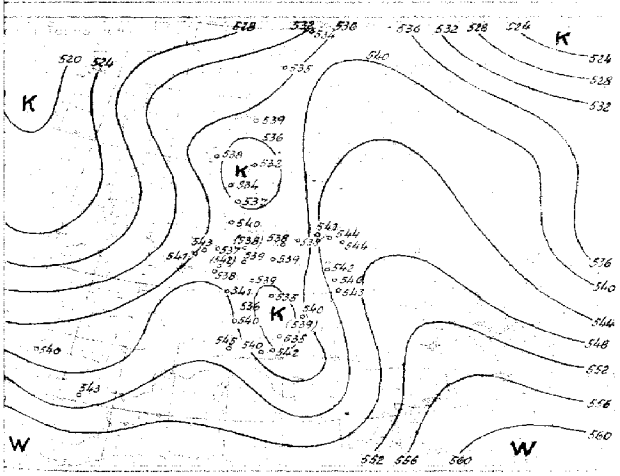

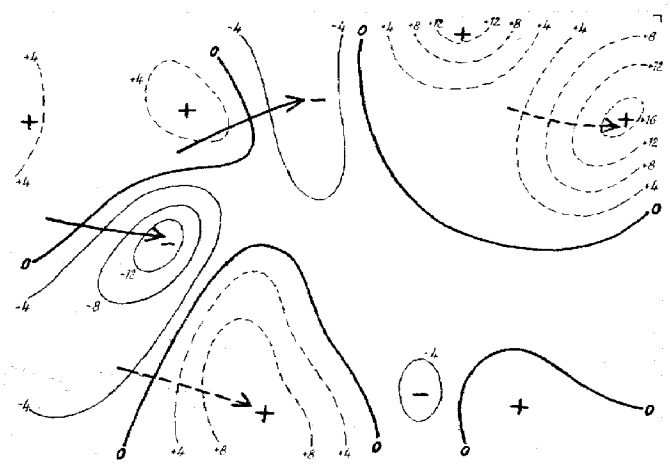

3stündige Bodendruckänderung seit heute 5 Uhr in Millibar

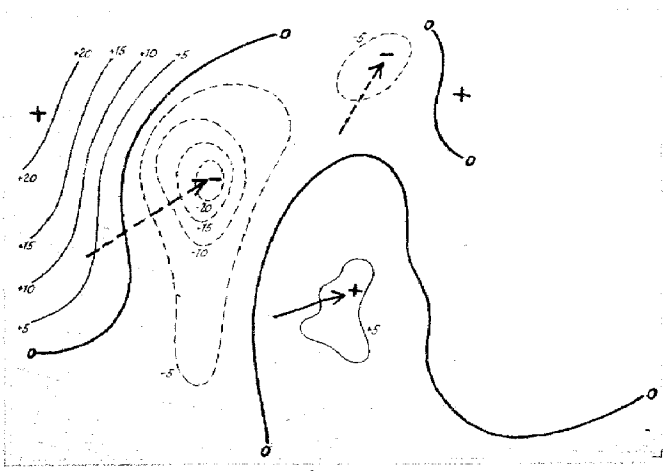

24stündige Bodendruckänderung seit gestern 6 Uhr in Millibar

Nr. ....

Höhen-Aufstiege

2. Teil

Donnerstag den **12. Oktober** 194[illegible]

Seite [illegible]

Oberer Teil: $\overset{U}{QQ}TT$ Relative Feuchte in 10%, darunter Pseudopot. Temperatur in °C und wahre Temp. (°C) an den Hauptisobarenflächen.
Mittlerer Teil: $H_aH_aH_a$ = Höhen der Hauptisobarenflächen in dyn. Dekametern. $H_rH_rH_r$ = Abstand zwischen 500 u. 1000, 225 u. 500, 96 u. 225, 41 u. 96 mb Fläche
Unterer Teil: $P_rP_rTTU_r$ = Druck, Temperatur und Feuchte an den markanten Punkten.
Klammern zeigen an, daß der Wert durch Verlängerung der Zustandskurve ergänzt ist.

	Ort	Tromsø	Bodø	Drontheim	Bergen	Kjeller	Kristiansand	Hanstholm	Faßberg	Blaavandshuk	Gerdauen	Heiligenbeil	Gotenhafen	Swinemünde	Nest 266	Hamburg	Emden	Leeuwarden	Bevorwijk	Essen
	Kennziffer, Höhe	008 100 m	010 15 m	017 50 m	022 65 m	041	002 30 m	183 27 m	181	184	314	342	560 3 m	485	266	453 12 m	154 1 m	018	294	437
	um G.Z.	12 05	12 05	12 05	12 05	12 06	12 05	12 05	12 06	12 05	12 05	12 06	12 04	12 05	12 04	12 06	12 05	12 06	12 04	12 06
QQ TT	41	-	-	-	-	-	-	-	-	-	-	-	-	-	-	-	-	-	-	-
QQ TT	96	-	-	-53	-	-	-	-	-	-	-	-	-	-58	-	-	-59	-	-	-
QQ TT	225	-59	-58	-54	-55	-50	-	-53	-57	-54	-57	-	-57	-55	-57	-	-58	-	-47	-57
QQ TT	300	-48	-52	-49	-46	-47	-45	-45	-46	-45	-43	-	-46	-46	-46	-	-45	-	-38	-46
QQ TT	400	7 -35	-31	5 -31	4 -32	-33	-31	6 -30	-32	-30	9 -28	-	5 -29	-31	4 -30	-	4 -31	-	-29	4 -31
QQ TT	500	9 40 -20	5 41 -19	1 40 -22	3 37 -20	4 35 -21	4 38 -19	9 41 -19	39 -18	5 41 -18	9 47 -14	8 45 -17	9 46 -17	4 38 -20	4 39 -19	-	7 38 -19	4 48 -13	-17	6 38 -20
QQ TT	600	9 38 -10	35 -12	36 -8	7 34 -9	5 30 -13	37 -11	6 38 -11	-9	2 39 -8	9 45 -7	5 40 -7	3 43 -8	35 -10	2 34 -9	2 33 -10	2 35 -11	5 40 -6	55 -9	6 37 -10
QQ TT	700	8 36 -3	8 36 -3	-4	9 33 -5	5 28 -6	-7	-4	-3	7 37 -2	9 43 +0	8 39 +0	0 -2	35 -3	2 35 -4	2 32 -4	-4	5 37 +5	-2	5 34 -2
QQ TT	800	8 36 -1	34 +2	7 37 +3	29 -1	9 25 -2	37 -2	9 32 +1	9 37 +4	8 31 +1	9 42 +6	0 41 +4	34 +2	31 +5	5 30 +3	2 36 +3	9 29 +5	8 30 +1	+4	29 +2
QQ TT	900	3 23 +3	23 +3	29 +7	8 28 +6	9 26 +4	9 28 +6	7 30 +8	9 32 +8	3 34 +7	0 40 +10	0 39 +9	34 +7	29 +6	7 29 +7	9 32 +7	7 27 +6	0 36 +8	5 36 +9	9 32 +7
QQ	950	23	29	27	28	29	32	30	28	35	39	39	33	26	29	32	28	34	-	31
QQ TtTt	Boden	18 +4	21 +6	23 +6	28 +6	29 +9	38 +10	29 +9	25 +6	34 +2	32 +11	36 +13	32 +11	21 +7	25 +8	22 +7	25 +8	24 +9	32 +11	30 +9
$H_aH_aH_a$	41	-	-	-	-	-	-	-	-	-	-	-	-	(2144)	-	-	(2140)	-	-	-
$H_aH_aH_a$	96	-	(1544)	1614	(1609)	(1612)	-	(1617)	-	-	(1611)	-	(1620)	1617	-	-	1611	-	-	-
$H_aH_aH_a$	225	1072	1074	1078	1073	1073	(1076)	1082	1085	1086	1098	-	1090	1084	1087	-	1082	-	1100	1082
$H_aH_aH_a$	300	891	893	895	890	887	892	898	902	900	913	-	908	901	905	-	898	-	909	900
$H_aH_aH_a$	400	699	701	702	697	697	696	703	708	705	717	-	714	708	711	-	704	-	710	706
$H_aH_aH_a$	500	540	542	542	539	540	539	543	549	545	556	555	553	550	551	(547)	545	549	549	548
$H_aH_aH_a$	600	405	405	406	402	406	404	408	414	409	419	419	417	415	416	412	410	411	413	412
$H_aH_aH_a$	700	287	289	288	286	289	287	291	296	290	299	299	298	297	298	294	292	291	295	294
$H_aH_aH_a$	800	183	184	184	183	186	184	186	191	186	193	193	192	192	193	189	187	187	189	190
$H_aH_aH_a$	900	91	91	89	87	95	91	92	96	92	98	98	98	98	99	95	93	92	95	96
$H_aH_aH_a$	1000	6.4	6.5	4.1	4.5	8.1	4.4	6.6	10.6	5.7	11.5	11.2	12.5	12.2	13.0	9.5	7.6	6.3	8.4	9.3
H_rH_r	41/96	-	-	-	-	-	-	-	-	-	-	-	-	(531)	-	-	(529)	-	-	-
H_rH_r	96/225	-	(525)	536	(534)	(540)	-	(535)	-	-	(523)	-	(520)	528	-	-	530	-	-	-
H_rH_r	225/500	531	532	536	534	533	(537)	538	536	541	542	-	537	534	535	-	537	-	550	535
H_rH_r	500/1000	534	535	539	538	532	534	537	539	540	544	544	541	538	538	(538)	537	543	544	538
$P_rP_rTTU_r$	Markante Punkte	-	-	-	-	-	-	-	-	-	-	-	-	08571	-	-	07591	-	-	-
		-	-	09581	-	-	22511	-	-	-	-	-	-	12591	-	-	11591	-	-	-
		-	-	20511	-	-	25541	-	22571	-	-	-	-	17561	12571	-	15541	-	-	-
		-	-	46651	-	15531	26521	-	23561	-	-	-	-	20571	24561	54652	17541	-	-	-
		22591	-	41827	13561	15541	48710	12551	47726	-	-	-	-	24551	26531	68546	18591	-	17541	-
		25591	44581	47724	21511	35941	54666	15561	50642	-	-	47698	-	26571	35881	71519	23591	-	27921	19581
		54658	24581	55632	25591	73545	57641	27521	61591	30501	10591	57608	-	38851	61585	82020	52672	-	71511	27601
		57619	55644	61561	29991	77539	56681	27501	64571	24561	18591	65548	43611	66541	65677	85058	55652	-	76015	71515
		67547	65568	72541	35901	85028	68581	33921	71524	27511	82079	77058	20601	82061	87086	87058	67551	-	87051	76512
		83524	93039	83068	53662	95084	73551	81029	75019	94009	85078	94059	24581	85029	88067	94099	84046	85060	81041	84020
		99068	58078	95091	68547	97089	77544	93047	86078	95040	95129	93110	56619	97111	48138	00098	94088	95100	88091	98119
		00069	01070	00089	00136	99090	00119	01100	00089	01120	01129	01140	01129	01089	01090	01039	01118	01119	01129	00119

Further station columns printed without entries: Vadsø 703 20 m, Rovaniemi 607, Alakurtti, Kiestinki 387 125 m, Vaasa 483, Aasenhistna 810 72 m, Kranward 845 80 m, Schimsk 356, Helgoland 455 42 m, Calais 25 m, Le Havre 230 119 m, Cherbourg 205 112 m, Brest-Château 220 30 m.

Klartexte (heute)

Hamburg: ∞ 7.0 2. ≡² 0.2-0.5 ∞¹ 0.5-? bei 2.2 ?Schwaden 2.0 5-2.5 ?/10 uneinheitlich Sc 1.5-2.6 ?/10 ... E-frei ... auflösend 3.7-7 G, 5.0 / Egersh. Ac As ... [illegible]

Münster: ∞ 7.4, 4/10 Sc 1.3-1.5, im E-Halbr. Spuren Ac lent. 3.4, sowie ?/10 Ci.

Heiligenbeil: ∞ Sprühregen 8/10 Fs v. 0.03-0.15 nach E hin stark auflock. i. W-Halbr. 0.2-0.8 4/10 St.

Frankfurt: St. 8/10 ∞ durch ∞ 1-2 - 0.8, 0.8-1.8 ? 9/10 nach Sc i. W. daraus Quellg.-3.0, 2.4-2.5 ?/10 Sc. 2.9-3.0 ?/10 Ac a. E-Horiz. 4.0-? G. 3/10 Ac, As, Ac cast. Ci u. Cs.

Lindenberg: Drachenaufstieg: 8/10 Ci, Sc ≡∞, Sicht 3 km abnehmend auf 2 km.

Breslau:

	Ort	München	Münster	Frankfurt	Erfurt	Berlin	Lindenberg	Wien	Litzmannstadt	bei Krakau	Krakau	R.T. Wien	Klagenfurt	Pilsen	Friedrichshafen	Mailand	Venedig
	Kennziffer, Höhe	353 567 m	067 52 m	412 111 m	645 320 m	440 57 m	425 122 m	501	557	567	561 216 m	501 157 m	502 464 m	666	595 400 m	802	312 12 m
	um G.Z.	12 0?	12 07	12 06	12 05	12 05	12 06	12 06	12 05	12 05	12 05	12 05	12 05	12 05	12 05	12 05	12 05
QQ TT	41	-	-	-	-	-	-	-	-	-	-	-	-	-	-	-	-
QQ TT	96	-	-	-	-	-57	-	-	-	-	-	-	-	-	-	-	-58
QQ TT	225	-	-	-	-50	-54	-	-	-	-	-56	-50	-55	-45	-	-55	-53
QQ TT	300		-	-	-46	-46	-	-	-42	-39	-44	-46	-45	-48	-41	-42	-44
QQ TT	400	-	-	-	-30	-31	-	-	4 -30	-25	6 -29	5 -33	-31	-34	-26	-27	-29
QQ TT	500	2 40 -18	-	3 40 -18	5 40 -19	4 39 -19	-	-	5 43 -17	-15	7 45 -16	3 41 -17	5 39 -19	3 35 -21	8 47 -16	4 47 -14	4 42 -16
QQ TT	600	2 40 -5	2 39 -7	3 35 -9	5 40 -8	5 37 -9	2 39 -9	6 38 -11	6 41 -8	-6	8 42 -8	7 36 -10	8 38 -10	4 34 -10	9 44 -7	3 39 -7	-9
QQ TT	700	4 34 -3	3 33 -0	4 34 -1	5 34 -3	6 33 -1	4 33 -2	0 38 -4	7 37 -2	-0	0 41 -2	0 38 -3	6 32 -3	7 33 -3	7 40 -1	3 37 +1	33 -4
QQ TT	800	6 32 +5	3 35 +5	6 36 +4	7 32 +2	7 34 +4	30 +5	8 35 +3	8 41 -5	+5	6 42 -5	0 35 +3	9 33 +2	9 33 +2	8 36 +3	5 35 +5	32 +2
QQ TT	900	8 35 +10	8 34 +8	2 34 +8	5 34 +8	4 28 +6	4 29 +5	8 37 +8	0 42 +10	+11	6 39 +9	7 31 +8	9 28 +5	0 28 +5	7 31 +7	9 40 +10	34 +8
QQ	950	-	25	30	30	32	26	32	37	-	30	31	17	22	-	36	36
QQ TtTt	Boden	41 +13	27 +8	28 +7	26 +6	16 +4	22 +5	30 +8	35 +11	-	34 +11	28 +8	20 +2	15 +1	17 +1	27 +8	18 +10
$H_aH_aH_a$	41	-	-	-	-	-	-	-	-	-	-	-	-	-	-	-	-
$H_aH_aH_a$	96		-	-	-	1617	-	-	-	-	(1624)	(1631)	(1621)	(1605)	-	-	1623
$H_aH_aH_a$	225		-	-	1066	1086	-	-	(1091)	-	1092	1091	1090	1079	(1103)	1104	1095
$H_aH_aH_a$	300	-	-	-	904	904	-	-	907	915	910	907	905	896	915	919	911
$H_aH_aH_a$	400	-	-	-	710	710	-	-	713	716	714	714	711	706	715	722	715
$H_aH_aH_a$	500	552	(552)	553	551	551	-	(554)	553	554	553	654	552	549	556	559	554
$H_aH_aH_a$	600	410	415	417	415	416	416	418	416	417	417	418	416	415	419	422	416
$H_aH_aH_a$	700	300	295	298	297	297	297	[illegible]	297	297	298	300	299	297	300	302	300
$H_aH_aH_a$	800	196	190	193	192	192	192	195	192	191	192	195	194	192	194	196	196
$H_aH_aH_a$	900	102	95	96	98	98	98	101	97	95	97	100	100	99	100	101	101
$H_aH_aH_a$	1000	15.4	4.2	14.2	11.5	12.7	13.2	14.5	10.8	8.4	10.6	14.4	16.3	14.6	15.7	14.4	13.4
H_rH_r	41/96	-	-	-	-	-	-	-	-	-	-	-	-	-	-	-	-
H_rH_r	96/225	-	-	-	-	530	-	-	-	-	(532)	(540)	(531)	(529)	-	-	526
H_rH_r	225/500	-	-	-	536	535	-	-	(539)	-	539	537	538	530	(547)	545	540
H_rH_r	500/1000	543	(542)	541	539	539	-	(539)	542	546	543	540	535	535	540	545	540
$P_rP_rTTU_r$	Markante Punkte		-	-	-	-	-	-	-	-	-	-	-	-	-	-	09591
			-	-	20561	-	-	-	-	-	-	-	-	13591	-	17561	16591
			-	-	26541	-	-	-	-	-	-	-	-	22561	-	20551	26521
		-	-	-	37851	-	-	54644	-	-	-	-	-	24541	-	28961	44741
			-	48703	44751	10571	65563	56615	-	-	11591	14521	-	27551	-	36821	46738
		50682	-	59593	47235	15571	81054	58626	27521	-	44561	20531	-	67546	-	48651	47725
		64572	55621	71538	64565	20541	84055	69549	66544	-	20541	26527	-	92527	30911	74034	58611
		66513	64592	75007	68535	25541	85036	87047	73518	30901	24511	34911	45561	74518	74017	75825	75517
		68543	35053	87079	72516	81079	87058	85068	82078	53421	36811	53643	25511	79029	76000	78054	85071
		74518	95128	91089	77096	86038	97147	86050	85060	61557	77040	85040	85059	83029	86087	85086	88073
		77119	98128	97147	92098	96118	98098	98131	96100	94151	97130	97138	94020	93060	93097	97737	00131
		40139	00119	00109	98079	01040	00060	00118	99120	99120	99120	00109	96039	98020	95010	00080	01100

Further station columns printed without entries: Limoges 86?, Paris 215 49 m, Breslau 411 120 m, Warschau 556 104 m, Minsk 887, Budapest 541, Sète, Marseille 231; a further column at the right edge (312 …) is cut off.

Klartexte (heute)

München:

Wien: ∞ 7/10 m.o.z. -1.5, 1.5-3.0 ∞ ?, 2.2-2.5 im E 2/10 Sc, 2.3-2.5 4/10 Sc, um 3.0 Spuren Ac, >6 im E 2/10 Ac

Paris:

...erden ab 1.1.1940 bis auf
... verbreiteten Analyse
... 21.12.1939).

Wetterlage von heute morgen: Donnerstag, 12. Okt. 44

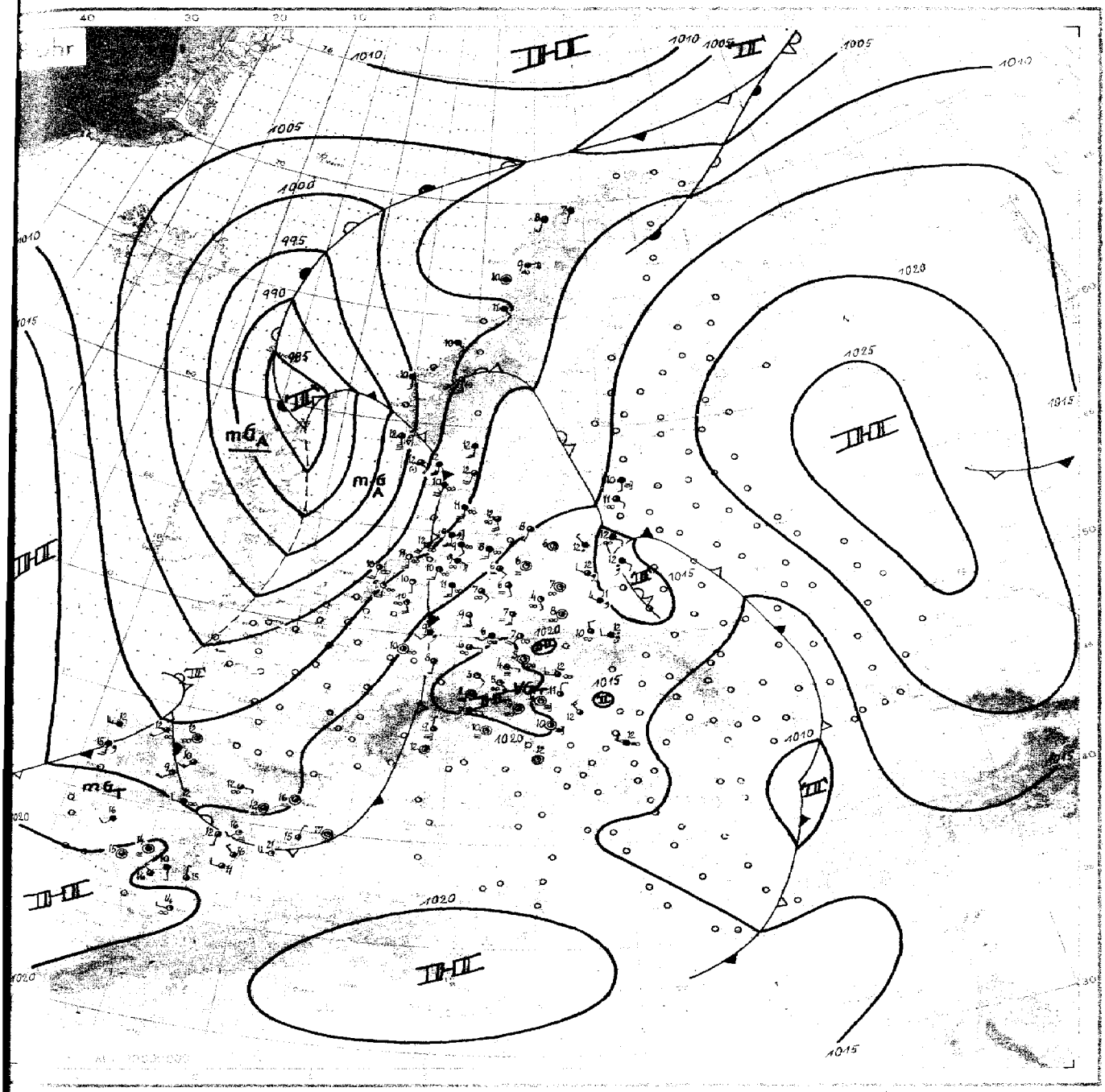

Donnerstag, 12. Oktober 44.

Mit dem Sturmwirbel der, vom Westkanal nach Nordnordosten ...ngen ist, stellt sich die Wetterlage auf eine Süd- bis Südweststeuerung um. Wahrscheinlich bildete ...ch diese Sturmzyklone bei einem großräumigen Kaltlufteinbruch aus dem Nordwestquadran...n, der nun die Nordsee und Westfrankreich erreicht hat. Mit stürmisch auffrischendem Süd...est, der in 5000 m über der Deutschen Bucht 100 km/h beträgt, erfolgte kräftige Warmluft...ekten, deren Beträge in 24-stündigem Vergleich besonders hoch erscheinen, weil gestern ...wa längs der Rheinlinie noch ein geschlossenes Kaltgebiet lag. Das der Kaltfront vorgela...rte Regengebiet ist schmal, hinter ihr wird Abgleiten bis in 1500 m Höhe beobachtet. Mit einer ...roglinie über Westengland und über dem Westkanal ist anscheinend noch eine Wellenbil...ung über Nordwestspanien gekommen, die in Madrid in der unteren Troposphäre kräftige ...uchtezunahme verursacht.

Der nach Osten verlagerte westdeutsche Höhentrog ist auch ...eute noch in einer deutlichen Höhenkonvergenz zwischen Kjeller und Wien wiederzufinden. ...n Teil des zugehörigen Kaltgebietes zog nach Norden und brachte Süd- und Mittelnorwegen ...ne mittlere Abkühlung von 4°, ein anderer lagelöster Tropfen findet sich etwa über den ...Stafpen wieder. Nur über Süddeutschland macht er sich in stärkerer Bewölkung bemerkbar, ...ährend sich sonst im Reichsgebiet Abgleiten mit Inversionsbildung in 1500 m eingestellt ...at.

Mehr Bedeutung kommt einer unschärferen Konvergenz zu, die ...ch von Stolp nach Krakau erstreckt und auf deren Ostseite der Südostwind bis auf 60 ...m/h zunimmt, worin sich die alte Frontalzone der Vb-Straße wiederfindet. Das zuge...rdnete Regengebiet ... besonders dreistündig kräftig einsetzender Druckanstieg führt zu langsamer Ostverlagerung dieses Systems bei gleichzeitiger Abschwächung, da mit der allgemeinen Strömungsumstellung die hier lagernden Kaltluftreste weiter abschmelzen. Zwischen der stationären russischen Antizyklone und dem britischen Hohentief bildet sich eine großräumige Süd- bis Südwestströmung aus.

Die Luftmassen sind über Norwegen und innerhalb der allgemeinen Südströmung durch die eingelagerte Kaltluftzunge noch uneinheitlich. Erwärmung auf der Vorderseite des britischen Tiefs ist nur im Norden eingetreten, während bei den Lofoten die Temperaturänderungen gering blieben. Die Aufgleitfront des britischen Tiefs ist weit westlich im Seebereich zu suchen; zunächst ergibt die Wettererkundung nur flachen Stratocumulus unterhalb 2000 m.

gez. Brauer,
Zentrale Wetterdienstgruppe.

Donnerstag den 12. Oktober 19

Ausland

Bodenstationen: Küstenorte o	Höhe m	JJJ	Gestern 14 Uhr CC	wwVhN	DDFWN	PPPTT	UCapp	Gestern 19 Uhr CC	wwVhN	DDFWN	PPPTT	UCapp	RR
Vardö o	12	004											
Ingöy o	4	005	57	02967	18231	09709	90300	5X	02960	14426	09307	8X801	97390
Tromsö o	102	008	52	10xxx	18328	10803	70701	52	03964	20288	09607	8X601	92091
Bodö o	17	010						07	61890	08428	08411	5X303	97120
Nordöyan o	37	014	57	03964	20327	08510	60301	47	05763	28137	08209	9X801	00271
Krakenes o	41	021	52	03773	16328	07311	90904	52	03773	16238	05811	9X602	00471
Utsira o	56	028						37	02753	15535	05411	80301	95471
Lister o	9	030	60	62558	08368	07911	00304	xx	239x8	08268	07810	0X901	10411
Ferder o	9	036	50	62548	02368	09810	00300	6X	51648	16358	10012	8X301	03261
Aarhus o	47	180	8X	05738	16358	10013	0X302	5X	05455	18428	13312	9X106	00140
Kopenhagen o	1	181	5X	05638	18528	12312	9X302	80	02854	18224	11612	80304	04181
Skagen o	3	182	5X	03748	18228	09312	9X302	5X	05638	18228	09512	9X402	00261
Biarritz	29	202											
Lyon	198	210											
Paris/Le Brg.	46	215											
Brest	75	220											
Le Havre o	119	230											
Marseille	12	231											
Nenzig	236	237											
Châteauroux	153	252											
La Coubre o	6	269	54	02754	12415	14414	87303						
Helder o	6	297	50	05654	16324	04245	90909	5X	05667	16427	06614	1X705	97260
Vlissingen o	1	292											
De Bilt	12	293	20	05655	16426	11115	70706	54	03765	16427	-	-	-
Genua o	2	305	10	05653	24323	15246	70906						
Venedig o	10	312	14	01852	16113	14120	60904	00	00X30	10200	15515	70308	00170
Zara o	12	315											
Rom o	3	322											
Brindisi o	16	331											
Cagliari o	35	338											
Surakus o	15	655											
Madrid	667	353	77	05773	08314	17318	50409	03	05790	24116	17715	44301	00180
Almeria o	65	355	37	02956	18226	12320	70907	10	21854	22301	30120	70401	-
Mahon	40	357	10	01852	16314	18724	X4810						
Barcelona o	42	358	20	04763	16323	17420	50508	20	00890	18100	16319	70401	00180
La Coruña o	57	362	97	02654	24265	15317	82415	50	01854	24201	24815	71300	-
Lissabon	227	384											
Funchal o	110	395											
Pt. Delgada o	22	396											
Horta o	65	398											
Teneriffa o	37	400	90	02954	08314	22624	60101	80	01953	08203	21522	71703	00190
V. Cisneros	6	404	00	009X0	03600	17025	50805	00	058X0	03600	15423	60601	00380
Pinsk	137	569											
Kauen	83	466											
Riga	2	470											
Dorpat	81	476											
Helsinki	15	481											
Vaasa	9	483											
Kuopio	233	484											
Rovaniemi	80	607											
Budapest	130	541						57	02864	26425	12513	8X205	-
Bukarest	92	575											
Klausenburg	374	590											
Belgrad	138	701	14	02863	12205	13620	66601	54	15763	00024	14414	82200	-
Sofia	538	720											
Athen	239	730											
Canea (Kreta)	63	737	27	14862	30313	13327	52807						
Tunis	10	080											
Orel	191	841											
Dno	71	858											
Minsk	211	887											
Smolensk	234	889											
Kiew	185	957											
Dniepropetrowsk	62	968											
Odessa	50	975											
Mariupol	40	981											
Sewastopol	8	988											

Bodenstationen	Heute 2 Uhr CC	wwVhN	DDFWN	PPPTT	UCapp	Heute 8 Uhr CC	wwVhN	DDFWN	PPPTT	UCapp	RR
Ingöy	50	03865	08528	01601	60813						
Tromsö						57	03964	18188	xxxxx	7X802	9105
Bodö						07	05890	06426	06009	75503	9717
Krakenes						57	03786	16128	09810	08608	0413
Utsira						32	25653	14786	98412	90608	0176
Lister						90	10765	12466	03912	03906	0781
Ferder						50	03748	03748	16328	09212	9020
Aarhus	5X	03858	14428	11111	8X804	5X	05748	16528	14611	9X202	2037
Kopenhagen	5X	05458	16328	13312	8X902	05	05590	14425	13512	97202	0025
Skagen	5X	03848	20228	10411	9X901	55	03735	18417	09712	80401	0037
Helder	50	33643	53563	05844	80405	30	05754	18384	07610	90405	-
De Bilt						50	05621	16301	-	-	-
Madrid						9X	05648	24228	25012	0X701	9612
Almeria	50	02745	02115	20116	80803	58	03742	32126	18715	83402	0217
Mahon	00	00790	00010	18516	80804	70	01853	00913	16517	80502	0013
Barcelona						57	04651	00017	15016	97501	0014
La Coruña						6X	02548	24568	13112	0X500	0935
Teneriffa						50	03864	38115	22718	92403	0018
Budapest	57	02865	24127	13512	8X302	54	02765	24126	15711	8030X	-
Belgrad	04	05690	14303	15811	94301	60	05638	26348	16213	90403	-

Bergstationen:	Höhe m	JJJ	Gestern 14 Uhr CC	wwVhN	DDFWN	PPPTT	UCapp	Heute 8 Uhr CC	wwVhN	DDFWN	PPPTT	UCapp	RRTTE
Mussalla	2926	726											
Lomnitzer Spitze	2640	685											
Fanaraken	2072	024	00	46109	14349	90300	92201						
Mt. Ventoux	1900	248											
Puy de Dôme	1467	246											
Izana	2367	401						00	019X0	30203	XXX07	31501	00060

JG = Datum G_1G_2 = Uhrzeit (DGZ)

Höhenwinde (dd vv)

dd = Windrichtung (N = 36) vv = Windgeschwindigkeit in km/S

Ort	Hamburg	Dresden	Klagenfurt	Brüsterort	Emden	Pilsen	Berlin	Berlin	Erfurt	Friedrichshafen	West	Emden	Pilsen	Hanstholm	Kristiansand
uuG.G.	11 15	11 15	11 17	11 17	11 16	11 16	11 17	12 05	12 05	12 05	12 04	12 07	12 05	12 05	12 05
27.0 km															
21.0 ..							14.4 25 20	15.6 24 20							
16.4 ..				15.8 19 80	30 30		12.4 18 20	13.0 26 10							14.9 21 50
13.3 ..				18 70	30 40		11.5 18 30	11.5 21 10				21 70		20 30	21 40
11.0 ..	26 20		9.4 20 20	18 70	31 60	18 40	10.5 11 80	10.5 32 50		10.5 28 70	10.5 17 100	22 80	10.5 33 60	21 50	21 60
9.0 ..	19 20	8.8 16 60	8.4 25 10	17 70	31 70	16 50	16 70	32 50	29 40	28 70	16 90	22 90	33 60	21 80	22 50
7.0 ..	19 40	16 40	35 10	17 60	9.5 34 50	16 30	17 40	23 20	29 50	28 50	17 60	23 80	31 30	21 70	21 60
5.3 ..	19 40	19 10	5.5 30 10	17 50	26 30	5.0 16 20	19 20	22 20	30 40	29 40	19 40	23 80	25 10	21 70	21 70
4.0 ..	19 50	18 20	4.3 23 10	17 40	23 30	15 10	19 20	21 30	29 20	29 40	21 20	24 60	22 10	19 60	20 60
3.0 ..	20 40	15 10	32 10	17 30	21 40	18 10	19 20	21 30	24 30	30 40	19 20	23 50	26 20	20 60	19 70
2.0 ..	21 30	21 20	35 20	16 20	21 30	21 10	20 20	22 40	25 30	29 30	22 20	23 50	27 20	21 60	18 50
1.3 ..	-	23 20	15 40	13 10	20 30	26 20	21 20	22 30	24 50	27 30	23 20	23 50	26 20	18 80	17 50
0.8 ..	23 20	36 40	36 05	11 05	20 40	27 20	22 20	22 20	24 40	23 20	23 10	23 50	26 40	18 80	16 40
0.3 ..	-	29 10	0.6 C	05 05	10 40	27 20	23 20	22 40	18 10	0.4 C	-	25 50	23 40	18 60	16 40

Ort	Blaavandshuk	Swinemünde	El Grove	Helder	Mailand	Bergen	Erfurt	Glaricia	Friedrichshafen	Drontheim
uuG.G.	11 17	11 16	11 16	11 16	11 17	11 17	11 17	11 17	11 17	11 17
7.0 km	15 30	8.2 16 40		13.0 18 40	7.0 33 70	9.0 18 50	11.0 35 60	15.5 27 10	15.0 28 30	
5.3 ..	16 40	18 30	.	7.0 27 30	7.0 34 60	7.0 18 40	9.3 36 30	9.0 33 70	9.0 33 100	
4.0 ..	17 40	18 30	25 50	25 30	31 40	6.3 18 40	5.1 17 20	5.3 31 30	5.3 32 30	21 40
3.0 ..	20 30	21 20	26 50	24 30	28 30	18 50	4.0 16 30	30 40	4.0 28 20	22 30
2.0 ..	20 40	21 20	24 50	22 40	29 10	18 50	21 30	01 05	26 30	21 40
0.8 ..	21 40	16 40	28 50	18 50	27 10	18 20	20 10	24 06	22 30	21 30

Ort	Berlauen	Klagenfurt	Helder	Swinemünde	Bergen	Faßberg	Emden	Glaricia	Mailand	Drontheim
uuG.G.	12 05	12 05	12 04	12 05	12 05	12 06	12 05	12 05	12 05	12 05
7.0 km		35 70		9.0 19 70	7.5 14 30	9.0 23 50	15.9 28 70	32 40	8.5 26 90	12.5 19 60
6.3 ..	15 60	36 30	21 50	20 30	15 70	24 40	9.0 22 40	33 30	9.0 29 60	11.0 17 60
4.0 ..	15 60	36 30	21 70	23 70	15 70	24 40	9.0 23 80	34 30	5.3 38 30	9.0 18 60
3.0 ..	14 40	35 30	22 70	21 30	17 60	24 40	5.3 23 80	35 30	30 40	5.3 18 40
2.0 ..	15 50	34 10	22 50	20 30	19 40	24 30	22 50	21 15	27 15	28 40
0.8 ..	15 20	C	21 40	17 30	16 40	23 30	23 50	[illegible] 15	13 40	31 30

Wolkenmessung

C = Wolkenart
vv = km/std
dd = Zugr. 36 =

Ort	
uuG.G.	
Cu. Höhe	
dd vv	
Ort	
uuG.G.	
Cu. Höhe	
dd vv	
Ort	
uuG.G.	
Cu. Höhe	
dd vv	

Piloten heute

gang: 69 Nr. 267

e 1

Täglicher Wetterbericht

des Deutschen Reichswetterdienstes

Herausgegeben von der Deutschen Seewarte

Verlagsort Hamburg

Freitag, den 13. Oktober 1944

Erläuterung: Die Beobachtungen sind sämtlich in der Form der 1935 in Warschau beschlossenen Einheitsschlüssel wiedergegeben. Kurze Erläuterungen zu den einzelnen Ziffern werden zu Beginn jedes Vierteljahres beigegeben. Ausführlich finden sie sich in „Anweisung zur Verzifferung von Wettermeldungen", herausgegeben vom Reichsluftfahrtministerium. Alle Zeitangaben in DGZ.

Deutschland			Gestern 14 Uhr					Gestern 19 Uhr					
Stationen: orte ○	Höhe m	JJJ	C_LC_M	$wwVhN_h$	DDFWN	PPPTT	UC_Happ	C_LC_M	$wwVhN_h$	DDFWN	PPPTT	UC_Happ	$RR\frac{T_xT_n}{SV_{S^o}}E$
urg-Fu.	18	403	20	05656	13426	12117	60706	44	05651	12322	11313	81501	00180
urg/Fgh.	41	400	10	05745	16425	11115	80803	50	05653	12225	10811	92802	00150
	28	460	20	05645	12225	12115	70602	57	05644	10228	11613	80800	00150
emünde ○	1	406	00	05690	16323	13715	7x704	04	05690	14325	13313	88800	00260
a ○	1	464						04	05690	10303	13812	80811	00160
erland	16	461	50	05635	14425	09014	90305	00	05690	14427	09911	96201	00140
land ○	50	465	20	05643	16523	10414	80701	50	05663	14508	09514	86703	80460
m ○	6	401	50	02745	16625	10315	70300	04	05690	14528	08714	87603	00260
er	4	442	20	17756	16525	12017	60002	40	05663	12323	10813	81602	00170
orn	22	402						8x	02757	12127	08714	8x804	00170
old	178	187	20	02863	16325	12616	66805	54	02854	14126	11710	6x804	00160
over	51	421	14	01753	16324	12718	61706	04	05690	12224	11412	88804	00180
eburg	45	408						00	05690	08220	13212	80803	00160
h	123	437						5x	03788	14428	-	-	-
	48	436	10	02864	12424	11117	60705	57	05664	12328	07814	8x804	00170
en	202	407											
	265	049	54	02853	18424	11017	62808	62	62645	22268	11312	9x200	-
er	289	351	54	05645	18226	-	-						
furt/M.	111	412						44	02864	28325	11016	73803	-
rücken	189	441	74	02864	22327	12218	52807	52	64555	16268	12013	9x203	-
berg	315	426	04	01890	16224	15816	54707	00	05790	08225	14013	76607	00160
nbad	538	516											
burg	151	219	10	05763	18128	12219	67912	52	62545	28468	11815	9x501	93191
ngen	427	443	14	02863	14126	12217	56709	54	05775	12226	11112	7x603	00180
nchshf.	400	444											
hen	528	414	00	01990	08302	14515	51808	00	01790	06303	12311	85706	-
ruck	573	507	10	05890	08103	14015	52718	54	05784	28224	13109	80605	00160
emünde ○	3	455	04	05690	14325	15516	63004	00	05790	14320	14011	90804	00170
n	1	404	00	05490	14304	16616	65703	00	00790	12200	16011	80803	00170
	70	450	00	05790	12223	14715	61901	04	05790	12402	13711	80803	00161
	48	440	00	01890	16322	15217	51805	00	05790	12300	14514	60803	00180
euditz	131	449	54	01873	14224	14418	51705	00	05590	10303	13313	74705	00180
	320	646	24	01773	12424	14016	50703	54	02874	12125	13112	77503	00180
der	230	410	00	05690	12301	15518	44806	00	05690	14300	14612	70802	00180
n	449	458	04	01890	18403	-	-	04	05690	00004	-	-	-
	363	669	10	01964	12204	16714	70708	00	05790	08302	15811	80705	00160
es	408	670	10	01753	08203	16314	xxxxx	00	05490	08102	15110	81605	00140
iz	263	676	28	02763	28206	17915	66703	55	05664	04226	17012	74601	-
u	302	865	20	01761	08201	17347	60810						
urg	434	508	00	01890	02101	15810	51808	00	05690	20125	14109	86806	00176
	157	501	10	05762	28304	17816	51702	00	47690	26100	16011	80703	00180
	334	505	10	01963	14402	16919	41502	10	01971	00001	16609	70208	00190
enfurt	449	502	10	01882	12103	15215	60819	40	01871	08103	16310	82501	00180
nwalde ○	7	429	10	01561	00011	16813	80300	00	00490	00000	16609	90302	00041
g	15	406	10	05662	28265	16615	72403	00	05490	00023	17710	92103	97151
gsberg	20	422	5x	05758	14328	15715	8x304	6x	08328	24158	17043	0x204	97151
i ○	3	447											
	47	551	10	05761	30128	17316	77201	00	05490	00023	17710	02301	97160
	99	552	10	02172	18225	17516	66601	00	05790	08020	17113	80300	00160
berg/Schl.	148	420	10	01751	16203	16416	52906	00	00790	12100	16008	80803	00170
au	117	411	10	05751	00024	17314	52703	00	05690	00002	16811	81300	00170
itz	255	454	5x	05567	00167	17614	7x701	5x	05458	08128	16713	8x502	94140
chau	107	556	5x	05735	28358	-	-	5x	64528	28428	-	-	-
stok	135	555											
annstadt	176	557						00	05590	08200	18011	00200	00160
n	203	569											
au	216	561	5x	21435	24168	17212	0x702	5x	51438	20128	17012	0x701	03131
erg	330	571											

Deutschland			Heute 2 Uhr					Heute 8 Uhr					
Stationen: orte ○	Höhe m	JJJ	C_LC_M	$wwVhN_h$	DDFWN	PPPTT	UC_Happ	C_LC_M	$wwVhN_h$	DDFWN	PPPTT	UC_Happ	$RR\frac{T_xT_n}{SV_{S^o}}E$
urg-Fu.	18	403	02	05490	10408	09711	8x706	50	05574	10424	07809	82702	00090
urg/Fgh.	41	400						57	22646	16368	06311	8x503	97090
	28	460	04	05790	12203	08810	90806	5x	05658	12328	07510	8x602	00100
emünde ○	1	406	00	05690	18100	12310	90803	07	05690	14525	10009	80704	00270
a ○	1	464	00	05690	10300	13010	20804	04	05690	12525	11310	95803	00250
erland	16	461	07	05490	14428	07611	90808	5x	61538	14568	05111	9x703	97111
land ○	50	465	07	61590	16628	07513	8x706	57	05735	51666	05213	9x701	91571
m ○	6	401	5x	05628	14628	06613	9x803	85	02743	18665	05112	91505	01371
er	4	442	5x	62568	12328	09311	0x702	57	05784	16425	07211	91300	02090
orn	22	402	6x	02747	12427	07012	9x807	90	02833	20466	07111	82305	01111
old	178	187						54	02865	16126	09509	9x203	02081
over	51	421	5x	05675	12128	09710	0x807	04	02790	16226	08711	82403	00080
eburg	45	408	00	05690	16420	12109	98904	53	05553	14225	xxx08	92401	00070
h	123	437											
	48	436						57	12863	20327	09514	8x305	04101
en	202	407											
	265	049	5x	05657	16427	09911	9x601						
er	289	351	50	05557	14227	11011	80703	50	05638	18228	10110	90201	08100
furt/M.	111	412	50	47453	12163	10711	00704						
rücken	189	441	50	02754	16264	10911	90801						
berg	315	426	57	05664	26125	14707	9x301						
nbad	538	516											
burg	151	219	5x	05578	20268	11911	9x902	5x	05678	22028	12311	9x704	01111
ngen	427	443	50	05764	10224	11811	80702	54	05765	14127	12807	9x204	00050
nchshf.	400	444											
hen	528	414	04	05690	20303	13407	00304	54	02773	18207	14306	03403	00060
ruck	573	507	04	01990	22302	14108	70302	01	05590	00005	16703	90405	00010
emünde ○	3	455	00	05690	12200	14609	90902	05	05690	14324	12609	92814	00260
n	1	404	00	00790	10400	15308	00803	05	05690	10305	13908	06802	00070
	70	450	00	05790	12100	12709	90704	05	05590	12305	11407	91300	00070
	48	440	00	05690	12320	13408	90905	04	05490	12203	12207	08702	00060
euditz	131	449	00	05590	12300	12807	90702	57	05464	12426	11708	8x601	00060
	320	646	50	01773	08223	11919	80305	54	02874	18125	11010	80303	00090
der	230	410	00	05690	12400	17206	80905	04	05590	14304	12706	02502	00060
n	449	458	04	05590	18100	14107	81702	54	05654	18105	-	-	-
	363	669	00	05690	08300	15108	00503	00	45290	18340	15104	00205	00031
es	408	670	00	05690	08200	14604	90908	50	43945	18146	14105	02202	00030
iz	263	676	00	05590	20100	16008	90705						
u	302	865						xx	46109	00049	14903	0x503	00010
urg	434	508	00	01190	20101	12806	81401	54	02883	12327	14507	82404	00010
	157	501	00	05690	00000	15506	00705	04	04490	00043	14207	04404	00030
	334	505	00	47190	00000	16803	00803	04	43290	00044	15401	00301	00010
enfurt	449	502	00	05690	00000	17604	20903	xx	46109	00049	17404	0x402	00020
nwalde ○	7	429						05	01400	00012	15106	90601	00041
g	15	406	00	45190	00040	14408	00701	xx	46104	00049	16709	0x702	00064
gsberg	20	422	xx	48209	00029	18611	0x302	xx	46209	06349	17612	0x701	97111
i ○	3	447											
	47	551	00	47290	00040	17307	00803	xx	46109	08149	16111	0x703	00051
	99	552	00	08390	06300	15909	00904	6x	46109	26259	14409	2x802	97071
berg/Schl.	148	420	00	05690	11100	14907	90905	xx	48249	12149	13508	0x801	00061
au	117	411	5x	05558	10128	15109	0x704	5x	57218	10248	14140	0x300	97280
itz	255	454	50	05644	12318	15312	90805	5x	47328	14148	14611	0x202	02100
chau	107	556											
stok	135	555											
annstadt	176	557	00	45390	08140	18007	00300	5x	05538	10348	15113	9x702	00071
n	203	569											
au	216	561	5x	57328	00058	15512	0x704	xx	44209	10249	15211	0x201	12111
erg	330	571											

Stationen:	Höhe m	JJJ	C_LC_M	$wwVhN_h$	DDFWN	PPPTT	UC_Happ	C_LC_M	$wwVhN_h$	DDFWN	PPPTT	UC_Happ	$R_2R_2T_xT_xE$
blick	3106	503	10	01912	20403	96055	81901						
pitze	2962	416	14	02990	14345	08650	66803	04	02990	18426	07800	46601	00009
Zakeel	2397	506	14	01923	12404	63107	60901	04	01890	20303	62100	58802	00xx0
eekoppe	1602	428	00	04790	20302	37606	68312	00	00890	49600	36703	90804	00061
kogel	1577	862	10	01951	08101	14707	51805						
erg.Sch.	1493	427	10	02913	14225	47809	76806	xx	48009	18429	46606	0x601	00100
ckl	1446	511						00	01890	22202	59506	81708	00120
er	1214	519	20	01844	14204	78909	60704	00	01890	10404	76406	85807	00100
elberg	1213	419	60	05133	16404	77740	61905	00	05790	47703	-	-	-
sgrande	1166	561	54	05754	20127	81513	58806	57	05744	12327	80409	8x301	00140
ken	1141	418	xx	49009	20649	84507	0x901	04	49390	18744	82906	05905	00080
erkuppe	923	423	04	05690	16525	08004	82803	04	05690	14428	06607	97604	00110
sberg	915	445	50	01843	16713	05709	0x703	50	02842	16725	04608	86604	00100
er Asten	840	417						5x	42528	12048	12008	0x402	01091
erg/Ts.	801	424	10	44720	24445	20810	02803	59	05655	12427	19310	9x513	-
it	673	397	24	02853	10235	34413	86905	57	03854	10526	32713	8x804	-

Stationen:	Höhe m	JJJ	C_LC_M	$wwVhN_h$	DDFWN	PPPTT	UC_Happ	C_LC_M	$wwVhN_h$	DDFWN	PPPTT	UC_Happ	$R_2R_2T_nT_nE$
blick	3106	503						07	02963	24317	94152	67802	00549
pitze	2962	416	14	01xx8	22420	04550	50301	54	02962	12205	06653	78903	00539
Zakeel	2397	506	04	42890	24642	59452	80707	04	04990	02305	59905	46403	00xx0
eekoppe	1602	428	xx	49109	49749	35007	0x802	00	04890	16643	34705	76402	97021
kogel	1577	862						00	02990	24105	39307	56300	00050
erg.Sch.	1493	427	5x	32815	16568	46105	0x702	5x	67009	18449	46304	0x401	96041
ckl	1446	511	00	00890	20200	59303	90800	00	02890	24216	55907	67703	00040
er	1214	519	00	01890	16402	74909	74703	04					
elberg	1213	419						04	04863	20325	74606	62401	00041
sgrande	1166	561	xx	46009	14369	80407	0x801	xx	46009	18349	79906	06301	02051
ken	1141	418	07	02890	18706	81906	80905	xx	46009	22409	80605	0x200	02041
erkuppe	923	423	54	05634	18535	05107	00804	xx	46009	20449	04607	00201	00060
sberg	915	445	07	02890	16714	02906	6x603	xx	48109	17649	01906	0x701	00050
er Asten	840	417											
erg/Ts.	801	424	xx	48009	18569	18008	0x702						
it	673	397											

Berichtigungen

Sämtliche Karten des „Täglic
weiteres nach der von d
gezeichnet (Erlaß RL

Wetterlage von gestern: *Donnerstag, 12. Oktober 1944.*

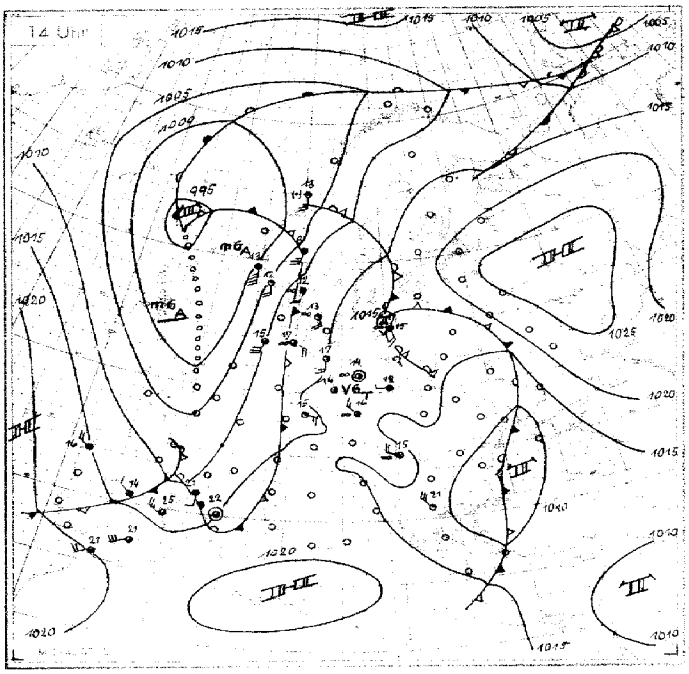

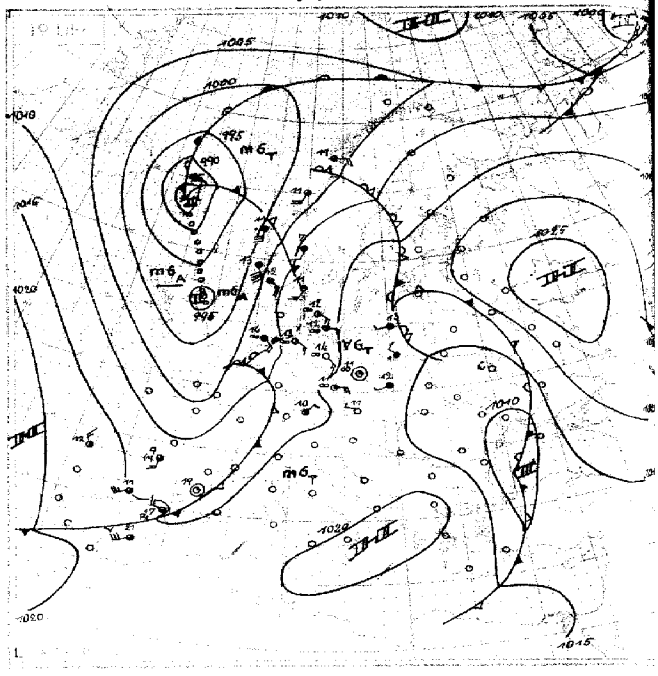

Wetterlage von heute früh: *Freitag, 13. Oktober 1944.*

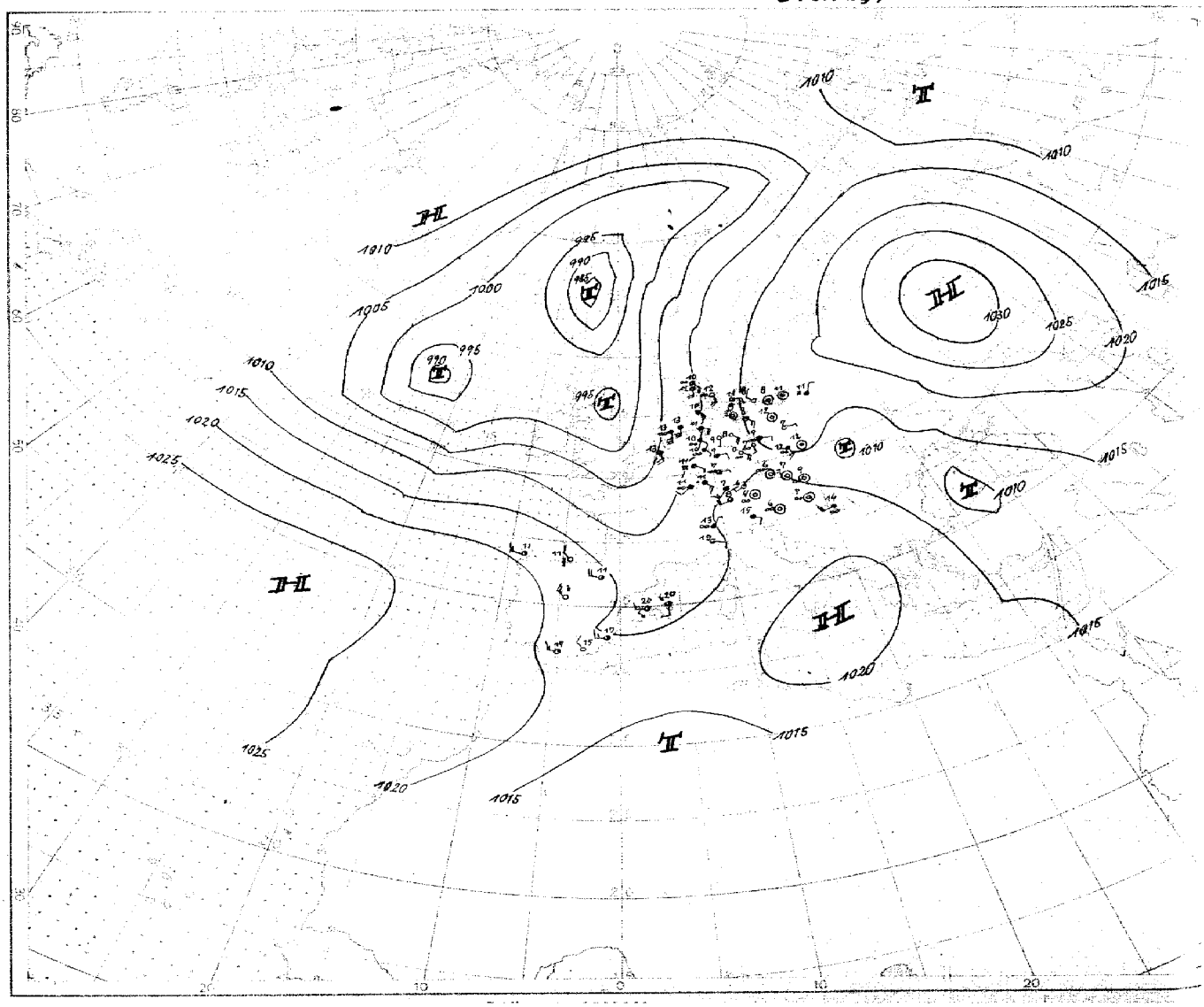

Nr. 287

Höhen-Aufstiege

1. Teil

Freitag den 13. Oktober 1944

Kenngruppe:

Schlüssel: I I $_{Qu}$ G G $_{Ne}$ $_{He}$ E$_a$ T$_a$ I$_a$ c / Q$_c$ Q$_c$ Q$_c$ Q$_c$ E$_e$ s$_n$ s$_c$ s$_c$ G G / H$_{a_2}$H$_{a_3}$H$_{a_4}$H$_{a_5}$H$_{a_6}$ H$_{a_7}$H$_{a_8}$ H$_{a_9}$

Q L L i i u$_y$ 9 G G

Hauptisobarenflächen: H$_{a_2}$H$_{a_3}$T$_{a_2}$T$_{a_3}$U$_{a_2}$ H$_{a_4}$H$_{a_5}$T$_{a_4}$T$_{a_5}$U$_{a_4}$ H$_{a_6}$H$_{a_7}$T$_{a_6}$T$_{a_7}$U$_{a_6}$ H$_{a_8}$H$_{a_9}$T$_{a_8}$T$_{a_9}$U$_{a_8}$ H$_{a_{10}}$H$_{a_{11}}$T$_{a_{10}}$T$_{a_{11}}$U$_{a_{10}}$

Markante Punkte: P$_t$P$_t$T$_t$U$_t$ P$_t$P$_t$T$_t$U$_t$

Pseudopot. Temperatur: 9 Q$_c$ Q$_c$ Q$_c$ Q$_c$ Q$_c$ Q$_c$ Q$_c$ Q$_c$ Q$_c$ Q$_c$ Q$_c$ III P$_t$ P$_t$

	Ort Kennziffer Höhe	Tromsö 008 702 m	Bodö 010 -	Bergen 009 90 m	Keflavik 041 m	Kristiansund 030 83 m	Hanstholm 183 27 m	Reval 475 3 m	Kopenhagen 845 80 m	Schleswig 336 -	Kopenhagen Dopp. 24 -	Gr. Inseln 340 -	Stockholm 151 -	Hemsö 485 12 m	Helgoland 495 42 m	Lerwick 344 m	Emden 265 -	Quakenbrück 308 0 m	Kassel 368 95 m	Hannover 290 - 19 m	Flensburg 209 11 m	Brest (Arkona) 200 90 m	St. Nazaire -	Berlin-Tempelhof 350 -	Kopenhagen 515 -	Berlin -	Essen -	Köln - 46 m	Münster 087 52 m	Frankfurt 410 111 m	Lindenberg 646 330 m	Berlin 440 37 m	Breslau 421 122 m
	uu G$_o$ G$_o$	12 17	12 17		12 17		12 17				12 17	12 17	12 17	12 17	11 17		12 17														12 17	12 17	12 17
0	41	-			-		-								-																		
50	96	-	-		-	-51											-50																
100	225	-58	-57		-61		-56				-56	-	-57	-57	-56																-58	-56	-60
150	300	-49	-53		-46		-45				-46	-48	-46	-46			-46														-49		-50
200	400	-50	-55		-52		-50				-51	-48	-49	-49			-51														-50		
250	500	-19	-22		-21		-21				-17	-18	-18	-18			-17														-18	-17	-20
300	600	-10	-12		-12		-10				-8	-8	-8	-8			-8														-8	-8	-8
400	700	-3	-4		-2		-2				-3	-2	-2	-2			-2														-2	-2	-2
500	800	+2	+1		0		+2				+5	+5	+3	+4			+3														+3	+3	+4
600	900	+9	+6		+7		+6				+7	+8	+8	+9			+8														+8	+8	+9
700	950	17	25		33		33				34	36	36	-			36														36	35	-
800	Boden	+25	+30		+30		+33				+31	+37	+35	+39			+35														+35	+35	+37
	41	-	-		-		(2157)					-		(2163)			(2160)														-	(2157)	-
	96	-	-		(1056)		1024					-	(1031)	1064			1061														1080	1060	-
	225	1025	1028		1026		1086				1090	1107	1095	1094			1095														1080	1056	-
	300	892	884		903		902				926	934	930	930			928														932	908	-
	400	698	695		705		707				718	724	716	714			714														707	704	-
	500	539	538		547		548				555	558	554	555			554														548	553	554
	600	404	406		412		412				410	420	411	415			411														416	412	417
	700	286	287		293		294				300	304	301	301			301														302	301	301
	800	181	183		190		193				195	195	193	193			193														192	195	193
	900	82	90		95		95				100	100	98	99			98														96	97	97
	1000	2.5	4.5		9.0		3.0				13.5	12.5	11.5	12.5			11.5														3.0	3.5	5.5
	41/96	-	-		-		(2207)					-		(2213)			(2210)														-	(2207)	-
	96/225	-	-		(1057)		1087					-	1069	1079			1078														1076	1058	-
	225/500	1036	1030		1030		1038				1041	1054	1042	1042			1042														1044	1030	-
	500/1000	536	534		537		554				547	546	542	543			539														544	545	546
														(1581)																			
														(1581)	(1581)																		
														2382	(1581)																		
					(1582)									1582	(1581)																		
	Markante Punkte		2056		1582		2756				1636			1772	1581																		
			1950		1700		1753				1557			1586			2796														1560		
			1658		1658		1652				1626			1			1582														1584		
		2091	2127		2150		2157				2300			2			2158														2155		
		1554	1554		1566		1556				1530			1554			1554														1556		
		2014	2058		2058		2060				2070			2			2052														2052		
		1023	1017		1017		1016				1016			1			1015														1015		

	Ort Kennziffer Höhe	Belgrad 701 -	Bukarest 575 -	Konstanza 582 12 m		Sarajewo 731 1 m		Rom 282 3 m				Athen 780 130 m	Kreta 737 14 m	Rhodos 490 60 m		Malta 644 -	Gibraltar 781 -	Sfax 643 -	Sidi Barrani 594 -	Bengasi 526 -	Misurata -	Tripolis -	Nikosia -	Aleppo -	Beirut -	Haifa -	Alexandrien -	Kairo -	Wien -	Prag -	Breslau -
	uu G$_o$ G$_o$	12 17	12 17	12 17																										
0	41	-	-	-																										
50	96	-	-	-																										
100	225	-	-	-																										
150	300	-	-	-																										
200	400	-	-	-																										
250	500	-15	-16	-16																										
300	600	-7	-8	-8																										
400	700	+1	+1	+1																										
500	800	-3	-3	-3																										
600	900	-2	-2	-2																										
700	950	-	-	-																										
800	Boden	-	-	-																										
	41	-	-	-																										
	96	-	-	-																										
	225	-	-	-																										
	300	-	-	-																										
	400	-	-	-																										
	500	-	-	-																										
	600	-	-	-																										
	700	-	-	-																										
	800	-	-	-																										
	900	-	-	-																										
	1000	-	-	-																										
	41/96	-	-	-																										
	96/225	-	-	-																										
	225/500	-	-	-																										
	500/1000	-	-	-																										
	Markante Punkte																													

Hamburg:

Münster:

Frankfurt:

Lindenberg:

Breslau:

München:

Wien:

Paris:

Karten vom Frühtermin

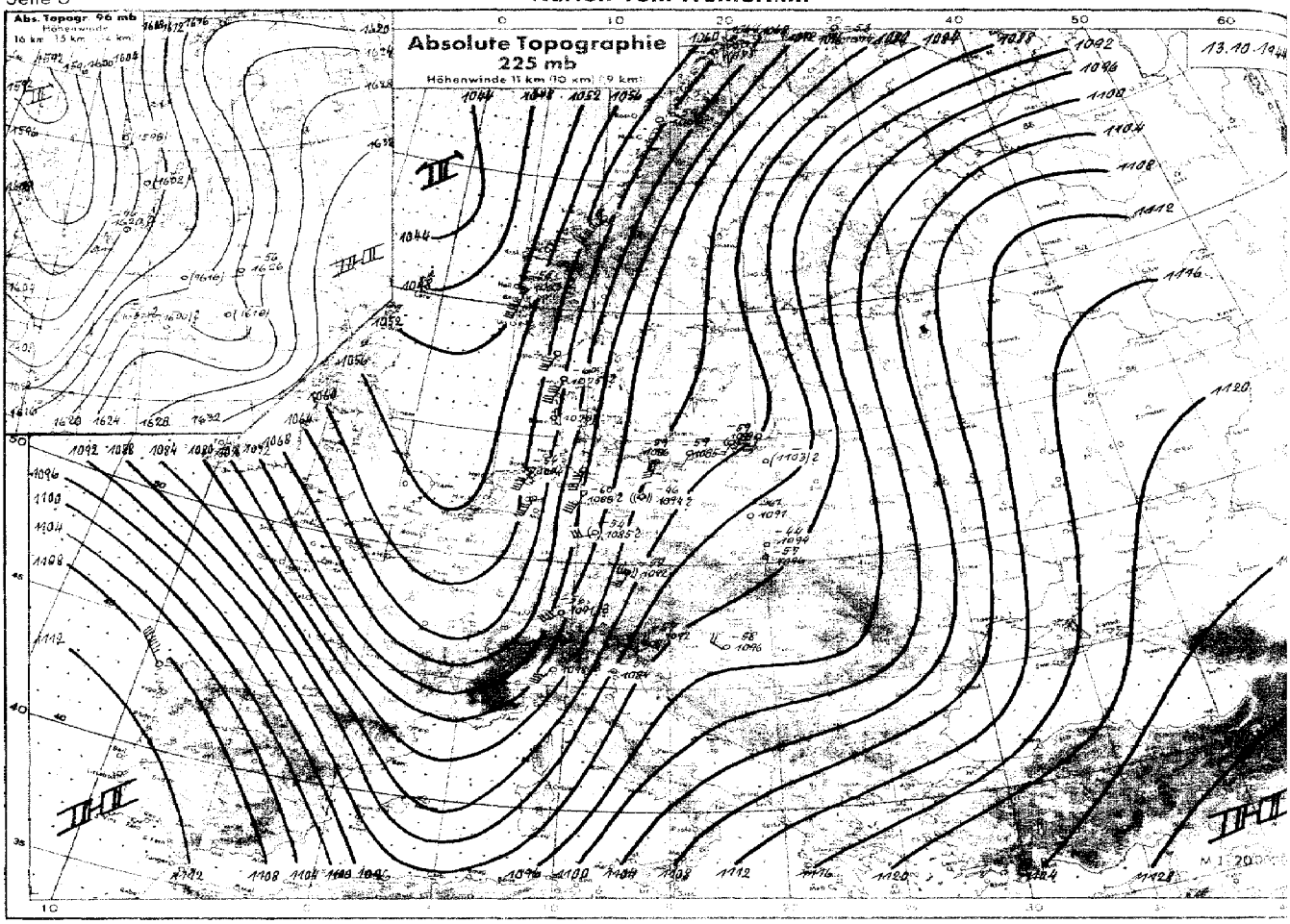

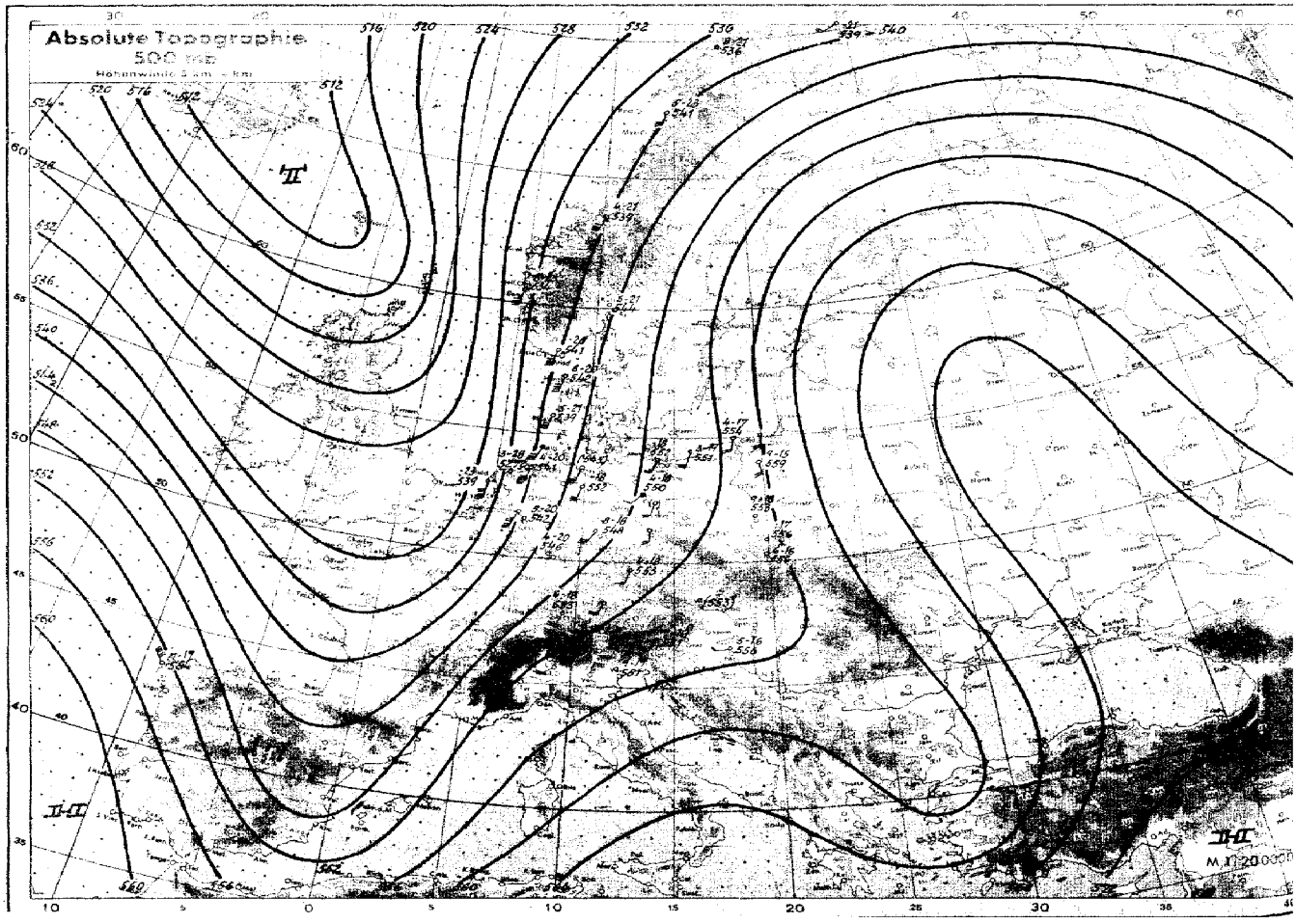

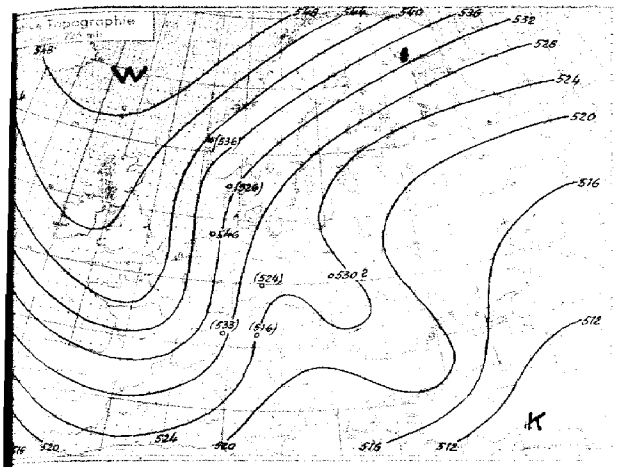

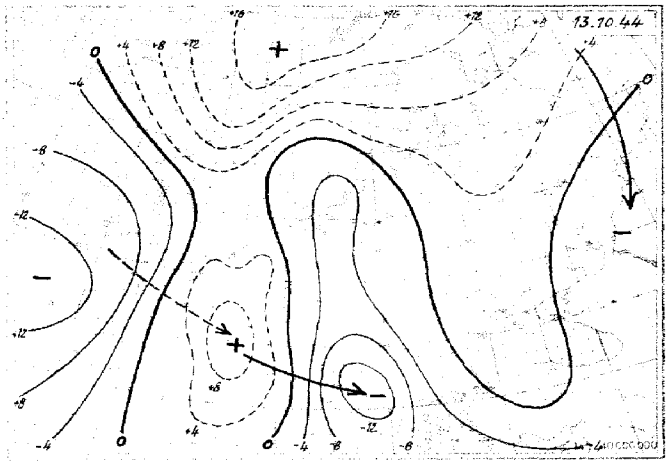

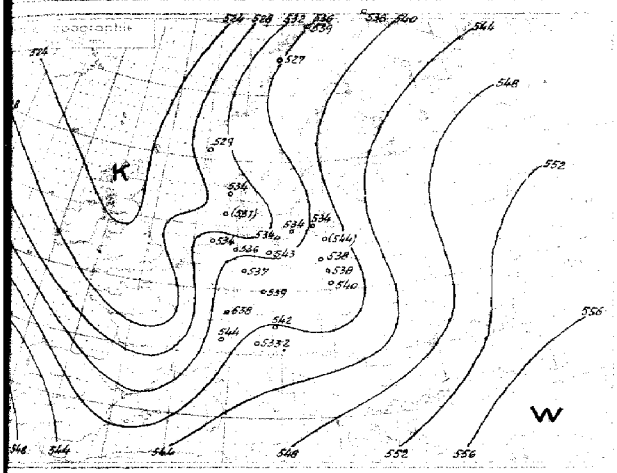

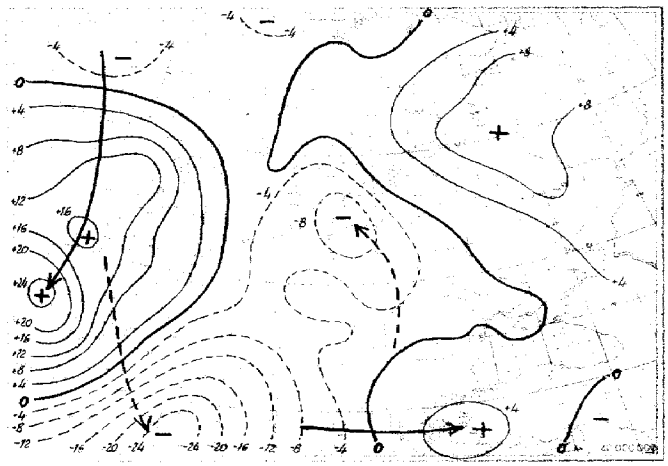

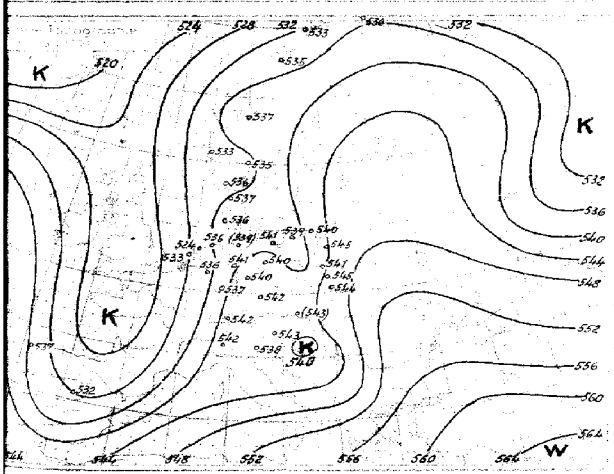

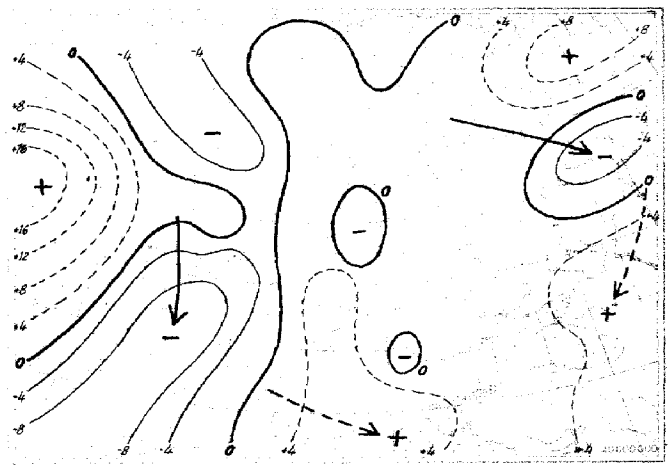

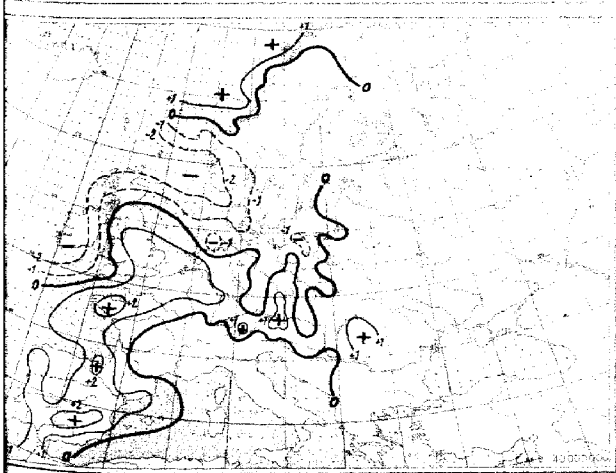

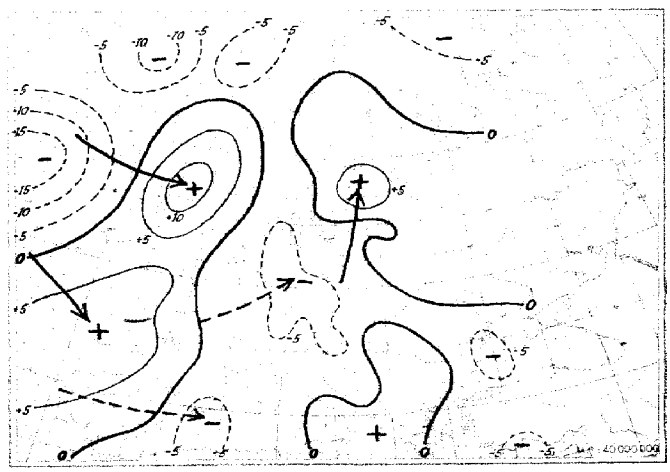

Stündliche Bodendruckänderungen seit nächster 8 Uhr in Millibar

Nr. 287

Höhen-Aufstiege

2. Teil

Freitag den *13. Oktober* 194

Seite

ℑ, Ta, T — Relative Feuchte in 10 % darunter Pseudopot. Temperatur in °C und wahre Temp. (°C) an den Hauptisobarenflächen.
H — Höhen der Hauptisobarenflächen in dyn. Dekametern.
H-H — Abstand zwischen 500 u. 1000, 225 u. 500, 96 u. 225, 41 u. 96 mb-Fläche.
P, T, ℑ — Druck, Temperatur und Feuchte an den markanten Punkten.

Klammern zeigen an, daß der Wert durch Verlängerung der Zustandskurve ergänzt ist.

Ort	[illegible columns: Stationen links]	Gotenhafen 3 m	Swinemünde	Vegesack	Hamburg 12 m	Helgoland 42 m	Emden 1 m	Leeuwarden	bei Heider	Calais M. 6 m	Calais H. 25 m	Le Havre 119 m	Cherbourg 112 m	Brest-Châteaul. 30 m
Gr. Zt.	[illegible]	13.05	13.05	13.05	13.06		13.05	13.06	13.04					
41	[illegible]	-	-	-	-		-	-	-					
96	[illegible]	.	.				-52	-	-					
225	[illegible]	-54	-54	-50	-		-52	-	.					
300	[illegible]	-47	-40	-42	-		-56	-	-55					
400	[illegible]	-31	-32	-31			-30		-34					
500	[illegible]	41-19	30-19	38-19			38-20	36-28	-23					
600	[illegible]	36-15	32-[illegible]	37-8	32-6		36-12	32-21	-13					
700	[illegible]	[illegible]	[illegible]	40-2	36-2		-0	23-11	-5					
800	[illegible]	31+2	32+[illegible]	32+3	28+[illegible]		31+0	24-3	+0					
900	[illegible]	32+5	30+3	32+8	33+8		33+8	[illegible]	+7					
950	[illegible]	-	36	31	28		36	27	-					
Boden	[illegible]	[illegible]+7	24+8	33+7	29+9		31+10	32+11	31+11					
H 41	[illegible]	-	-	-	-		(1275)	-						
96	[illegible]	-		-	-		1620	-	-					
225	[illegible]	1088	1086	1085	-		1074	-	-					
300	[illegible]	907	903	901	-		895	-	887					
400	[illegible]	714	711	716	-		690	-	696					
500	[illegible]	554	550	551	(549)		541	537	539					
600	[illegible]	416	412	413	410		406	397	406					
700	[illegible]	288	290	289	291		283	282	283					
800	[illegible]	186	187	181	180		185	186	185					
900	[illegible]	100	94	95	75		90	88	92					
1000	[illegible]	14.5	10.5	[illegible]	-		[illegible]	[illegible]	+2					
41-96	[illegible]	-	-	-			(555)	-	-					
96-225	[illegible]		-		-		546		-					
225-500	[illegible]	524	534	524	-		532	-	-					
500-1000	[illegible]	540	[illegible]	[illegible]	([illegible])		536	534	533					
Markante Punkte	[illegible]	[illegible]	[illegible]				[illegible]	-	-					
	[illegible]	86101	[illegible]	75006	[illegible]		84607	[illegible]	46781					
	[illegible]	[illegible]	[illegible]	[illegible]	[illegible]		[illegible]	[illegible]	[illegible]					
	[illegible]	92070	[illegible]	[illegible]	[illegible]		[illegible]	[illegible]	01110					

Klartexte: Hamburg: [illegible] — Münster: — Frankfurt: [illegible] — Lindenberg: *Drachenaufstieg [illegible]* — Breslau:

Ort	[illegible columns: Stationen links]	Litzmannstadt 187 m	Wlodawa 157 m	Posen	Krakau 210 m	Budapest	Wien 157 m	Klagenfurt 464 m	München 526 m	Friedrichshafen	Sète	Marseille	Mailand	Venedig
Gr. Zt.	[illegible]	13.05	[illegible]	13.00	13.05		13.06	13.06		13.05			[illegible]	[illegible]
41	[illegible]	-	.	.	-			-						.
96	[illegible]	-		-	-56		.						.	
225	[illegible]	-56	-	-58	-57			-57		-56			-53	[illegible]
300	[illegible]	-45	-46	-44	-44			-44		-45			-42	[illegible]
400	[illegible]	-30	-28	-27	-29			-27		-30			[illegible]	-3
500	[illegible]	45-18	-17	44-16	48-16			45-10		43-13			49-16	[illegible]
600	[illegible]	48-8	-7	37-9	40-7		37-8	43-[illegible]		45-7			40-8	[illegible]
700	[illegible]	40-2	+2	36+1	42+0		36+1	39+2		42-1			44-3	[illegible]
800	[illegible]	41+5	+7	37+3	41+2		30+5	34+5		41+5			40+4	[illegible]
900	[illegible]	38+9	+11	31+5	39-9		29+9	30+6		38+11			38+9	[illegible]
950	[illegible]	39	-	29	36		30	-		-			31	
Boden	[illegible]	34+11	+7	19+5	36+12		27+6	35+1		31+7			37+12	+10
H 41	[illegible]	-	.	-	.		.	.		.			-	
96	[illegible]	.	.	(1618)	1626		.	.		.			(1631)	[illegible]
225	[illegible]	1091	1094	1096	1096		-	1092		1091			1098	[illegible]
300	[illegible]	906	911	913	913			909		907			912	[illegible]
400	[illegible]	713	716	717	716		.	712		712			715	[illegible]
500	[illegible]	553	556	556	556		(553)	551		553			554	[illegible]
600	[illegible]	417	420	420	419		417	415		416			417	[illegible]
700	[illegible]	298	300	301	300		297	293		298			294	[illegible]
800	[illegible]	193	193	196	194		191	187		192			193	[illegible]
900	[illegible]	93	97	102	98		96	92		97			98	[illegible]
1000	[illegible]	11.8	10.9	15.9	12.0		10.7	7.5		10.9			11.9	[illegible]
41-96	[illegible]	.	-	.	.		.	.		.			-	
96-225	[illegible]	.		(523)	530		-			-			(533)	[illegible]
225-500	[illegible]	538	538	539	540		.	542		538			544	[illegible]
500-1000	[illegible]	541	545	540	544		(543)	543		542			542	[illegible]
Markante Punkte	[illegible]	.	.	.			.	.		-			-	[illegible]
	[illegible]	.		.	.		.	.		.				[illegible]
	[illegible]	.	.	.	.		.	.		.				[illegible]
	[illegible]	.	-		.		53657	-		.				[illegible]
	[illegible]	-	24571	.	.		71013	23571		-			.	[illegible]
	[illegible]	20621	33901		.		78043	24551		20561			15551	[illegible]
	[illegible]	21651	54801				79043	45706		25531			20551	[illegible]
	[illegible]	24501	75041	13601	10561		92105	48676		38824			24551	[illegible]
	[illegible]	86049	83091	14601	15561		96097	76055		57607			63570	[illegible]
	[illegible]	94119	86081	25551	35851		96109	87086		59600			75020	[illegible]
	[illegible]	99120	99111	97117	65515		98981	93078		73610			97138	[illegible]
	[illegible]	99110	99119	00050	99120		99060	99020		93199			00120	[illegible]

Klartexte: Hamburg: — Wien: [illegible] — Paris:

rden ab 1.1.1940 bis auf
verbreiteten Analyse
vom 21.12.1939).

Wetterlage von heute morgen: *Freitag 13. Oktober 1944.* Seite 3



Wetterübersicht *Freitag* *13. Oktober* 44

Mit vorherrschender Warmluftadvektion über Mittel- und Ostenropa (Nullgradgrenze am Nordkap 2200m) und gleichzeitig bis über die ...che Halbinsel nach Süden vorstoßender Kaltluft im Westen (Nullgradgrenze in Madrid 1400m) hat sich eine Troglage über dem westlichen Europa eingestellt. Die an den Trog gebundene Kältezunge reicht von den Fäzgern bis nach Gibraltar. An ihrer Westseite herrscht kräftige Schauertätigkeit, die erst in Nordwestspanien bei Abgleiten ab 3000m nachläßt.

Beim Vorüberzug der Trogachse sind in Westfrankreich Gewitter aufgetreten und der Aufstieg von Madrid zeigt durchgehend Abkühlung um 5-8 Grad. Auch in Holland ist die Abkühlung in den oberen Schichten der Troposphäre bereits kräftig ausgeprägt. Doch lassen die aufgefrischten, noch südlichen Höhenwinde erwarten, daß ihr voller Betrag noch nicht erreicht ist.

Das gestern vor der schottischen Ostküste gelegene Tief ist ... Nordwestkurs ostwärts Island angelangt. Seine Kaltfront ist in der allgemeinen Südströmung fast zerfallen. Nur an der Vorderseite einer von den Westpyrenäen zur ostwärtigen Nordsee gezogenen Welle haben sich Aufgleitbewölkung und leichter Regen eingestellt. In ihrem Südteil, wo die südliche Höhenströmung in eine südwestliche umbiegt, ist die Kaltfront stärker wetterwirksam gewesen und hat bis zu den Balearen und der Riviera bei ihrem Durchzug Gewitter gebracht.

Der gestern über den Ostalpen gelegene Kaltlufttropfen ist heute nur noch als schwache Kältezunge über Nordostdeutschland erkennbar. Mit seinem Abwandern hat in Kärnten die Höhenströmung von Nord bereits bis auf Süd gedreht bei Erwärmung der gesamten Troposphäre um 5-7 Grad und Abtrocknung. Im Bereich der Kältezunge vom Gouvernement nach Ostpreußen zeigt sich aber immer noch hochreichend hohe Feuchte. Doch macht der Abschwächungsprozeß dieser Frontalzone bei weiterer Kräftigung des mittelrussischen Hochs rasch Fortschritte. An ihrem südlichen Teil hat sich allerdings nochmals eine Wellenstörung gebildet, die über dem westlichen Anatolien verbreitet Gewitter auslöste.

Das kleine, abgeschlossene Kaltluftgebiet über Südnorwegen ist, nach Norden ziehend, abgeschwächt in Höhe der Lofoten angelangt. Seine Abschwächung erfolgte im Zuge der allgemeinen Warmluftströmung an der Vorderseite des ostwärts Island ankommenden Tiefs. Dieses dürfte nun zum Zentraltief werden und eine neue, bereits nordwestlich Island liegende Störung nach Südosten steuern, die über England aber nach Nordosten umgelenkt werden müßte.

gez. Ludwig.

Zentrale Wetterdienstgruppe.

Ausland

Gestern 14 Uhr / Gestern 19 Uhr

Bodenstationen: Küstenorte ○	Höhe m	JJJ	14 Uhr C_LC_M	wwVhN_h	DDFWN	PPPTT	UC_Happ		19 Uhr C_LC_M	wwVhN_h	DDFWN	PPPTT	UC_Happ	RR T_nT_n SV
Vardö ○	12	004												
Ingöy ○	4	005												
Tromsö ○	102	008							51	02963	0015x	0410x	7x803	-
Bodö ○	17	010							54	02875	08427	03811	6x402	00130
Nordöyan ○	37	014	20	10981	16512	01913	03205		40	0188x	18412	03411	60305	00280
Krakenes ○	41	021							51	63664	16668	00411	7x305	0461x
Utsira ○	56	026	52	03644	16728	01513	8x207		37	03653	14888	01113	9x402	44561
Lister ○	9	030	80	10752	12422	17313	80207		xx	027xx	12515	07512	9x300	00570
Ferder ○	9	036	5x	03628	16488	10512	8x303		50	01643	16213	11612	80300	92461
Aarhus ○	47	180	50	05648	18428	11102	8x900		5x	03844	14428	12011	90902	00280
Kopenhagen ○	1	181	14	05751	14423	14113	82901		24	05590	12403	13912	-	-
Skagen ○	3	182	5x	05638	18328	11513	8x306		04	01790	18302	11711	80300	-
Biarritz	29	202												
Lyon	198	210												
Paris/Le Brg.	46	215												
Brest	75	220												
Le Havre ○	119	230												
Marseille	12	231												
Nanzig	236	237												
Châteauroux	153	252												
La Coubre ○	6	269												
Helder ○	6	291	24	01752	16509	07416	60902		07	05790	16326	05812	8x804	-
Vlissingen ○	1	292												
De Bilt	12	293	10	02753	16525	28815	76707		07	02790	16326	07004	7x605	-
Genua ○	2	305												
Venedig ○	10	312												
Zara ○	12	315												
Rom ○	3	322												
Brindisi ○	16	331												
Cagliari ○	35	338												
Syrakus ○	15	655												
Madrid	667	353	9x	51658	24358	13214	80809		85	02765	55597	11611	0x400	11161
Almeria ○	65	355	34	02853	22615	16721	10907		34	02853	22615	15421	80501	80280
Mahon	40	357	80	02754	1x415	14722	71806							
Barcelona ○	42	358	52	03665	46128	12621	4x805		00	00890	00010	11819	70400	00180
La Coruña ○	57	362	99	02753	26445	15516	63196		94	02654	28384	17512	70301	05561
Lissabon	227	384												
Funchal ○	110	395												
Pt. Delgada ○	22	396												
Horta ○	65	398												
Teneriffa ○	37	400	50	02854	06314	13734	50000							
V. Cisneros	6	404	04	058x0	35628	17825	5x905							
Pinsk	137	569												
Kauen	83	466												
Riga	2	470												
Dorpat	81	476												
Helsinki	15	481												
Vaasa	9	463												
Kuopio	233	484												
Rovaniemi	80	607												
Budapest	130	541												
Bukarest	92	575												
Klausenburg	374	590												
Belgrad	138	701	50	05965	20425	15815	80702		50	22648	24368	15714	90301	-
Sofia	538	720												
Athen	239	730												
Canea (Kreta)	63	737												
Tunis	10	080												
Orel	191	841												
Dno	71	858												
Minsk	211	887												
Smolensk	234	869												
Kiew	185	957												
Dnjepropetrowsk	62	968												
Odessa	50	975												
Mariupol	40	981												
Sewastopol	8	988												

Heute 2 Uhr / Heute 8 Uhr

Bodenstationen: Küstenorte ○	Höhe m	JJJ	2 Uhr C_LC_M	wwVhN_h	DDFWN	PPPTT	UC_Happ		8 Uhr C_LC_M	wwVhN_h	DDFWN	PPPTT	UC_Happ	RR T_nT_n SV
Vardö ○	12	004												
Ingöy ○	4	005							52	xx944	24328	05408	8x306	00590
Tromsö ○	102	008							57	02964	20385	06009	7x304	01000
Bodö ○	17	010							00	01990	41604	05909	63602	00090
Nordöyan ○	37	014												
Krakenes ○	41	021							77	02764	16487	02514	5x804	14771
Utsira ○	56	026												
Lister ○	9	030							62	21563	12668	02012	0x705	0455x
Ferder ○	9	036							52	03746	12428	08511	8x806	00770
Aarhus ○	47	180	50	02754	14424	10312	90707		5x	61648	14568	07512	8x705	99361
Kopenhagen ○	1	181	00	05790	14400	12512	80795		07	05690	12527	10512	96703	00260
Skagen ○	3	182							5x	03738	14528	08112	8x808	00570
Biarritz	29	202												
Lyon	198	210												
Paris/Le Brg.	46	215												
Brest	75	220												
Le Havre ○	119	230												
Marseille	12	231												
Nanzig	236	237												
Châteauroux	153	252												
La Coubre ○	6	269												
Helder ○	6	291	52	22655	16466	03212	9x808		8x	81756	20566	04511	8x201	04371
Vlissingen ○	1	292												
De Bilt	12	293	5x	22755	14467	-	-		50	05734	18464	06210	90207	-
Genua ○	2	305	50	02x63	10236	13915	86905		82	62753	12368	12215	80609	-
Venedig ○	10	312	00	05690	14100	16114	80807		04	08390	32103	14913	86406	-
Zara ○	12	315												
Rom ○	3	322												
Brindisi ○	16	331												
Cagliari ○	35	338												
Syrakus ○	15	655												
Madrid	667	353	00	00790	61510	98603	90101		20	05752	24303	21206	89407	97251
Almeria ○	65	355	00	00890	02100	15518	80801		10	01953	02113	15715	80305	00562
Mahon	40	357	87	07644	16214	12920	80904		83	02753	00094	10318	82401	04121
Barcelona ○	42	358							58	04663	28128	11715	77305	93340
La Coruña ○	57	362	50	01753	24313	19511	80301		6x	63658	24258	19012	8x401	02401
Lissabon	227	384												
Funchal ○	110	395												
Pt. Delgada ○	22	396												
Horta ○	65	398												
Teneriffa ○	37	400												
V. Cisneros	6	404							54	04853	37403	17919	70403	00380
Pinsk	137	569												
Kauen	83	466												
Riga	2	470												
Dorpat	81	476												
Helsinki	15	481												
Vaasa	9	463												
Kuopio	233	484												
Rovaniemi	80	607												
Budapest	130	541	00	05790	00000	14609	00704		04	05690	00003	15110	00403	-
Bukarest	92	575												
Klausenburg	374	590												
Belgrad	138	701	50	05658	24328	15919	80101		50	05767	00027	16213	80301	-
Sofia	538	720												
Athen	239	730												
Canea (Kreta)	63	737												
Tunis	10	080												
Orel	191	841												
Dno	71	858												
Minsk	211	887												
Smolensk	234	869												
Kiew	185	957												
Dnjepropetrowsk	62	968												
Odessa	50	975												
Mariupol	40	981												
Sewastopol	8	988												

Bergstationen

Bergstationen:	Höhe m	JJJ	Gestern 14 Uhr C_LC_M	wwVhN_h	DDFWN	PPPTT	UC_Happ	Gestern 19 Uhr C_LC_M	wwVhN_h	DDFWN	PPPTT	UC_Happ	$R_2R_2T_xT_xE$	Heute 2 Uhr C_LC_M	wwVhN_h	DDFWN	PPPTT	UC_Happ	Heute 8 Uhr C_LC_M	wwVhN_h	DDFWN	PPPTT	UC_Happ	$R_1R_1T_nT_nE$
Mussalla	2926	726																						
Lomnitzer Spitze	2640	686																						
Fanaraken	2072	024						80	49208	13748	78354	00704	02529											
Mt. Ventoux	1900	248																						
Puy de Dôme	1467	246																						
Izana	2367	401	00	019x0	42101	xxx13	31003																	

Höhenwinde (dd vv)

yy = Datum G_1G_1 = Uhrzeit (DGZ.)

dd = Windrichtung (N = 36) vv = Windgeschwindigkeit in km/Std

Ort	Wunstorf	Hamburg	Faßberg	Blaa-Wendshut	Dresden	Magdeburg	Neubiberg	Klagenfurt	Hamburg	Berlin	bei Friedrichshafen	bei Königsberg	Erfurt	Bergen	Emden
yyG_1G_1	12 17	12 15	12 15	12 17	12 14	12 15	12 17	12 17	13 06	13 05	13 05	13 05	13 05	13 05	13 05
[illegible] km															
11.0 "															
10.0 "															
[illegible] "		21 40					25 50					21 30		19 130	20 90
[illegible] "		20 70	23 70				26 80		19 100		23 80	19 50	25 60	19 130	20 100
[illegible] "	19 50	22 40	24 60	19 120	24 20	22 50	25 50	35 80	19 90	36 20	23 80	19 50	25 60	19 120	19 150
7.0 "	19 60	21 60	21 50	20 100	25 20	22 40	22 30	33 40	20 40	34 10	23 50	19 50	23 60	19 90	19 120
5.5 "	19 70	20 50	20 40	20 80	21 20	23 30	24 20	33 20	20 70	23 20	22 40	18 40	23 60	19 90	19 120
4.0 "	20 50	-	21 50	21 50	20 30	20 30	23 20	22 05	19 70	20 50	22 40	17 40	24 60	19 100	20 80
3.0 "	21 40	-	21 50	20 60	19 30	21 30	21 20	22 05	19 60	21 40	24 30	19 40	21 40	18 90	20 60
2.0 "	19 40	23 40	20 40	19 60	23 40	21 30	17 20	22 05	18 60	21 40	25 30	17 30	21 20	17 80	21 70
1.3 "	18 30	-	19 30	19 40	19 05	20 20	13 30	10 05	-	19 30	25 20	16 20	21 20	17 80	20 70
0.8 "	18 20	-	19 30	18 40	18 05	18 20	11 20	00 00	17 40	18 20	22 10	16 20	23 20	17 60	20 60
0.3 "	17 30	14 20	18 30	17 40	20 05	16 20	09 10	00 00	11 20	16 10	-	16 20	18 10	16 50	19 50

Ort	Saloniki	Helgoland	Lindenberg	Leeuwarden	Schkeuditz	Wien	Berlin	Amsterdam	Erfurt	Pilsen
yyG_1G_1	12 45	12 15	12 13	12 17	12 13	12 17	12 17	12 16	12 17	12 17
7.0 km	Nachtr.			9.6 21 120	23 30	9.0 23 30	11.0 25 30		9.5 23 60	10.5 28 90
5.3 "	4.9 29 60	20 80		20 60	22 20	18 10	9.0 23 20	20 90	22 40	9.8 28 40
4.0 "	30 60	21 60	20 30	20 60	21 20	16 10	18 30	21 80	18 40	20 30
3.0 "	21 40	20 50	21 30	20 60	20 20	27 05	19 20	20 80	19 30	18 30
2.0 "	33 40	20 50	21 30	19 60	20 05	00 10	19 20	21 60	19 20	16 30
0.8 "	32 30	18 40	20 20	19 50	17 20	01 10	15 10	10 40	18 40	13 30
Ort	Bodö	Klagenfurt	Blaa-Wendshut	Swinemünde	Gotenhafen		Nest (Pomm.)		Vadsö	Pilsen
yyG_1G_1	13 15	13 05	13 06	13 05	13 15		13 15		13 07	13 06
7.0 km		9.0 22 30	8.9 19 120	9.0 20 60	19 40		19 30		8.5 26 70	10.3 31 50
5.3 "	20 60	22 30	19 80	20 50	18 40		19 40		26 40	11.0 20 40
4.0 "	21 50	28 10	19 80	17 40	18 40		19 30		28 50	20 20
3.0 "	21 40	29 40	19 70	17 40	18 30	11.0 21 30	17 50	11.0 21 50	26 60	21 10
2.0 "	21 30	27 30	18 60	17 50	17 30	10.0 21 40	17 30	10.0 21 50	24 50	23 10
0.8 "	17 20	11 00	-	17 40	14 20	9.0 20 40	17 30	9.0 22 40	24 10	13 10

Wolkenmessungen

C = Wolkenart
vv = km/std.
dd = Zugr. 36 = N

Ort	
yyG_1G_1	
Cu. Höhe	
dd vv	
Ort	
yyG_1G_1	
Cu. Höhe	
dd vv	
Ort	
yyG_1G_1	
Cu. Höhe	
dd vv	

5313/44g.

rgang: 69 Nr. 288

e 1

Täglicher Wetterbericht

des Deutschen Reichswetterdienstes
Herausgegeben von der Deutschen Seewarte
Verlagsort Hamburg

Sonnabend, den 14 Oktober 1944

Erläuterung: Die Beobachtungen sind sämtlich in der Form der 1935 in Warschau beschlossenen Einheitsschlüssel wiedergegeben. Kurze Erläuterungen zu den einzelnen Ziffern werden zu Beginn jedes Vierteljahres beigegeben. Ausführlich finden sie sich in „Anweisung zur Verzifferung von Wettermeldungen", herausgegeben vom Reichsluftfahrtministerium. Alle Zeitangaben in DGZ.

Deutschland — Gestern 14 Uhr / Gestern 19 Uhr

stationen:	Höhe m	JJJ	14 Uhr CC	wwVhN	DDFWN	PPPTT	UCapp	19 Uhr CC	wwVhN	DDFWN	PPPTT	UCapp	RR
burg Fu	18	408	87	02754	18426	08545	7x201	42	15663	14326	09713	78404	00170
sburg Fgh.	41	400						50	14743	16223	11510	80303	97440
	28	460	27	05755	18426	08044	71101	57	05653	16225	08612	7x301	00150
nemünde	1	406	57	05664	16328	09744	71300	57	05664	16228	10317	9x200	00160
na ○	1	464	07	15690	14325	09644	80300	57	05674	18327	12312	8x203	00160
erland	16	461	84	05744	16525	04914	43204	30	35745	20525	06411	80204	97441
goland ○	50	465	26	02844	53726	06312	73202	20	02844	53625	06912	70202	00580
um ○	6	401	20	02844	51625	07043	73904	06	01890	48521	07711	73301	00180
nen	4	442	86	02855	20527	08444	6x301	40	01852	16302	19409	80203	00150
horn	22	402	87	02855	24427	08813	7x303	04	05753	22427	10611	8x003	00160
nold	178	187	8x	03855	20328	11944	7x300	80	02854	22424	-	-	-
nover	51	421	84	02754	20326	09615	60201	54	05554	00024	10411	80404	00160
deburg	45	408	00	05654	18324	09817	62905	57	06764	20327	11513	8x404	00130
	123	437	50	02952	18424	-	-	24	01710	14323	10309	70201	00140
	48	436	22	02953	20426	10414	6x001	40	01853	16223	10712	72231	00100
hen	202	407											
	265	049						44	01852	48303	12409	70402	00100
sel	289	351	80	03958	22328	11013	60401						
kfurt/M.	111	412	87	03855	21328	12714	6x401	54	02764	18384	13240	80402	-
brücken	189	441	57	02755	20224	13314	6x201	40	01753	16323	13611	71401	00XX0
nberg	315	426	97	02763	26325	13016	62601	51	05665	24229	13811	87x01	00460
enbad	538	516											
ßburg	151	219	7x	03855	16168	13413	8x001	50	02855	00025	14042	8x304	95190
ingen	427	443	57	51755	28428	13011	8x906	5X	03858	00028	13810	8x404	97130
drichshf.	400	444	07	03890	22128	11914	7x704						
chen	528	414	14	01971	04223	10917	51707	55	05852	04224	12110	80402	00170
bruck	573	507	14	05772	14404	09218	45712	55	01872	26104	11510	81306	00180
emünde ○	3	455	07	05590	14425	10115	79807	52	21555	14358	11312	9x204	97251
in	1	404	54	05544	12426	12413	88804	57	05644	12328	12311	8x003	00460
w	70	450	04	06590	22326	10245	73703	5X	05678	00028	10913	9x203	00172
n	48	440	57	02773	16326	11016	68605	50	05674	20124	11614	70403	00170
keuditz	131	449	14	05762	18345	10817	60902	57	05654	26116	11814	8x404	00180
r.	320	646	24	02863	20224	11116	62603	54	02765	22227	13312	7x405	00160
sden	230	410	07	05690	12326	11115	66903	50	05664	16324	12709	80202	00160
jen	449	458	24	02763	22226	-	-						
	363	669	53	05438	14298	13405	83704	5X	42438	14248	14609	8x201	00110
weis	408	670						00	08490	00000	13607	00402	-
itz	263	676											
sau	302	865	54	05664	00026	13911	81803	50	04501	00002	13110	95304	00160
burg	434	508	14	01874	04403	10417	58913	04	05690	30402	11616	88402	00180
n	157	501	50	17653	14227	13118	56705	00	05790	14223	13008	82401	10490
	334	506	10	05763	00026	-	-	04	01890	00002	13809	80301	00170
genfurt	449	502	14	01864	12324	12914	74711	00	00890	30400	13140	80405	00190
enwalde ○	7	429	15	14662	12343	12316	72809						
zig	15	405	5x	05428	14228	14612	9x707	50	01753	16323	13714	80407	00141
gsberg	20	422	04	01890	12543	15418	60805	04	01890	10203	15113	60203	00180
nel ○	3	447											
n	47	551	5x	05645	14258	14414	9x605	50	05540	14224	14012	01301	97141
en	99	552	5x	21426	10258	13012	0x707	50	08374	00124	12812	01203	97134
nberg/Schl.	148	420	00	02790	14224	11915	66905	00	05690	18214	12804	84403	00460
slau	117	411	00	05790	12324	12319	60806	00	05590	12422	12415	71402	97190
witz	255	454	40	15753	14143	14418	60603	50	05664	14343	13712	95204	00180
schau	107	556											
ustok	135	555											
mannstadt	178	557	6x	05636	12328	14613	9x704	00	05590	10200	14612	00701	00150
lic	203	559											
kau	216	561	14	05662	16449	11105	0x300	54	05572	00423	14145	90302	00480
berg	330	571											
stationen:	**Höhe m**	**JJJ**	**CC**	**wwVhN**	**DDFWN**	**PPPTT**	**UCapp**	**CC**	**wwVhN**	**DDFWN**	**PPPTT**	**UCapp**	**RRTTE**
nblick	3106	503	04	01972	20523	94452	93301	04	01932	22503	49452	88402	08519
spitze	2962	416	04	01990	14323	06500	75801	57	05854	14325	06652	96301	42310
	2397	506	10	02922	22125	70405	88902	04	08890	18222	60403	20300	00160
neekoppe	1602	428	01	02790	18716	34004	07813	XX	46109	16449	34604	0x403	00051
eriogel	1577	862						00	01790	08104	37607	71300	xx400
berg Sch.	1493	427	XX	46009	20249	46303	0x300	XX	46009	16249	46603	0x401	97051
ock.	1446	511						04	01890	28224	57006	90300	-
zer	1214	519	10	02841	24325	45144	66701	00	02890	32324	75307	78406	00110
teinberg	1213	419	55	05744	32326	74540	7x813	60	05744	28124	75405	90403	00121
misgrade	1166	561	XX	46009	22209	80605	0x801	XX	46009	18249	81105	0x303	01002
cken	1141	418	27	41814	20746	80806	92202	XX	49009	23629	81505	0x307	00060
serkuppe	923	423	54	02735	XXX27	05509	80601						
sberg	915	445	80	02845	14625	02808	90201	47	02844	20527	03406	80302	00100
ler Asten	840	417						14	60244	20424	11905	00202	00080
berg/Ts.	801	424						XX	46109	20449	19306	0x801	97060
mit	673	397						14	02866	20486	33608	80301	97100

Deutschland — Heute 2 Uhr / Heute 8 Uhr

stationen:	Höhe m	JJJ	2 Uhr CC	wwVhN	DDFWN	PPPTT	UCapp	8 Uhr CC	wwVhN	DDFWN	PPPTT	UCapp	RR
burg Fu	18	408	00	05590	10400	09037	90705	07	05690	12505	06108	80606	00060
sburg Fgh.	41	400						55	12757	16507	03408	8x806	00070
	28	460	07	05690	14303	08308	41804	57	15763	14405	05109	8x607	00072
nemünde	1	406	50	02964	16104	09710	80703	04	05690	14404	08807	92702	00160
na ○	1	464	50	05754	18124	10511	90301	00	42590	14344	09409	98802	93151
erland	16	461	30	05553	18683	14910	80708	5X	51525	51728	04410	9x707	97091
goland ○	50	465	07	02890	54706	04911	7x809	5X	22735	49867	00811	8x807	02674
um ○	6	401	5X	05768	47708	03909	8x813	6X	02634	49865	00614	9x604	01360
nen	4	442	04	01790	12302	08505	00803	5X	52754	16067	04409	9x708	97050
horn	22	402	00	04890	16602	05610	72812	6X	03838	20568	03110	8x864	01081
nold	178	187						54	02864	12437	07908	92404	00750
nover	51	421	00	05690	14300	13308	80704	54	02883	16474	07209	60605	00070
deburg	45	408	00	05790	20220	12008	80701	5Y	05572	15303	10907	91502	00060
	123	437	04	01790	14604	06910	79712						
	48	436	12	01852	12524	08609	80808	54	02855	14466	06410	9x401	97081
hen	202	407											
	265	049	50	01752	16302	11108	80707	6X	61636	16468	09208	0x401	-
sel	289	351						54	02854	48325	10007	90805	23050
kfurt/M.	111	412	02	05590	16420	13205	90703	54	01864	18404	11508	90501	-
brücken	189	441	00	05690	16300	13566	90803						
nberg	315	426	5X	05658	24368	14810	8x201	54	05463	12224	14418	92903	97080
enbad	538	516											
ßburg	151	219	00	05790	20100	14707	90701	50	02454	20404	12605	90903	00041
ingen	427	443	5x	23758	00028	14409	9x902	54	22872	00024	13905	06401	00100
drichshf.	400	444	5X	05758	00058	14710	8x101	5x	02877	18127	14409	9x201	01091
chen	528	414	5x	05648	24128	14607	0x200	5X	05048	20428	14308	0x204	00060
bruck	573	507	00	05490	02006	12005	00403	57	05574	00002	14905	4x300	00130
emünde ○	3	455	00	05590	14320	11311	00402	57	18363	14144	11009	00300	00137
in	1	404	90	05690	10120	12409	00501	27	44490	00045	11908	00300	00170
w	70	450	50	05652	24122	11209	00601	04	05490	14105	10505	02300	00040
n	48	440	07	05490	10004	12111	0x901	5X	05567	14207	11709	9x401	00080
keuditz	131	449	5X	05608	20128	12910	9x300	57	05564	14306	11910	9x301	94110
r.	320	646	50	01764	18324	13309	80801	54	02753	14124	11907	92502	00050
sden	230	410	50	05472	16302	13207	00601	5x	44365	16226	12708	9x300	00070
jen	449	458	54	05554	00026	14420	9x902	54	05554	16227	-	-	-
	363	669	5X	05658	14228	14607	0x703	XX	46109	12149	14907	0x204	00061
weis	408	670	XX	57409	00009	14906	0x201	5X	52318	00058	14306	9x401	42054
itz	263	676						57	08450	53207	15108	0x402	
sau	302	865						5X	08468	08128	14606	0x301	00060
burg	434	508	00	05690	20000	15700	36406	14	45190	20048	15009	97705	00110
n	157	501	00	05690	08403	13709	82300	5X	48009	28429	13506	0x300	00060
	334	506	00	45409	00049	15403	00801	04	04490	10402	59504	55401	00XX0
genfurt	449	502	00	05690	20000	15518	16801	XX	48[illegible]	80049	16404	0x305	00030
enwalde ○	7	429						5X	05468	00018	12310	9x301	00041
zig	15	405	50	05663	16123	13112	8x301	5X	41345	10248	13611	9x204	00101
gsberg	20	422	50	01764	12324	14611	40803	04	04790	10203	15108	98303	00070
nel ○	3	447											
n	47	551	00	08490	00000	13904	00701	XX	46109	14149	14308	9x305	00XX1
en	99	552	XX	48209	00049	13308	0x201	00	47090	10148	13506	07303	00050
nberg/Schl.	148	420	00	05690	08400	13206	90601	04	05540	18104	13204	05402	00031
slau	117	411	00	05590	00000	13008	02300	00	47390	00045	13906	06203	00056
witz	255	454	00	47490	08140	14108	00101	25	08490	00046	14709	06303	00060
schau	107	556						04	05790	10204	-	-	-
ustok	135	555											
mannstadt	178	557	00	05590	14100	15809	90701	55	08473	10325	14219	00701	00071
lic	203	559											
kau	216	561	XX	48101	12144	14011	0x201	XX	46109	10149	18011	2x402	08100
berg	330	571											
stationen:	**Höhe m**	**JJJ**	**CC**	**wwVhN**	**DDFWN**	**PPPTT**	**UCapp**	**CC**	**wwVhN**	**DDFWN**	**PPPTT**	**UCapp**	**RRTTE**
nblick	3106	503	04	01873	24304	24253	71300	07	02945	24215	93452	85802	00549
spitze	2962	416	00	05790	14305	12853	96801	07	02990	12227	06352	76301	00529
	2397	506	00	00790	28200	xxxxx	00205	04	04990	10402	59504	53401	00xx0
neekoppe	1602	428	00	00890	20340	34906	50501	25	04890	18509	34604	82300	01031
eriogel	1577	862						04	01990	10401	36807	7x801	00050
berg Sch.	1493	427	54	42833	20544	46101	90803	08	02990	18645	44800	06801	00500
ock.	1446	511											
zer	1214	519	00	01890	10323	45707	88300	04	02890	16205	75007	88211	00050
teinberg	1213	419	5X	05546	18426	75406	0x803	5X	05556	18526	74406	0x802	00051
misgrade	1166	561	50	05663	18348	80703	00803	50	02863	18404	79404	94802	00021
cken	1141	418	04	49190	20841	80802	00703						
serkuppe	923	423						20	46009	18649	03904	00603	00030
sberg	915	445	44	01452	18713	03005	90703	XX	46019	51969	01004	0x025	93041
ler Asten	840	417	00	05490	18500	10004	20714						
berg/Ts.	801	424	XX	46009	18549	18705	0x702	XX	48109	18549	16703	0x604	-
mit	673	397	04	04890	51501	33307	70801	54	04962	16654	69005	01801	-

Berichtigungen

Sämtliche Karten des Täg

Wetterlage von gestern: *Freitag, 13. Okt. 1944*

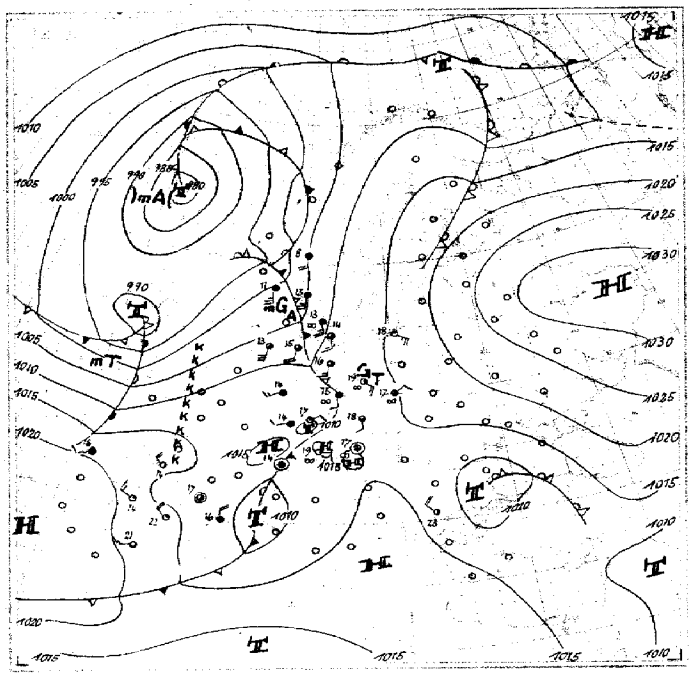

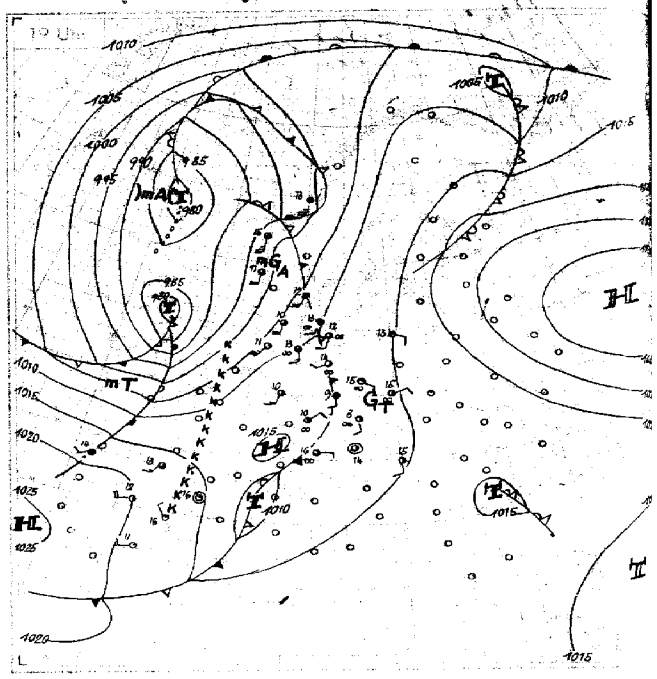

Wetterlage von heute nacht: *Sonnabend, 14. Okt. 1944*

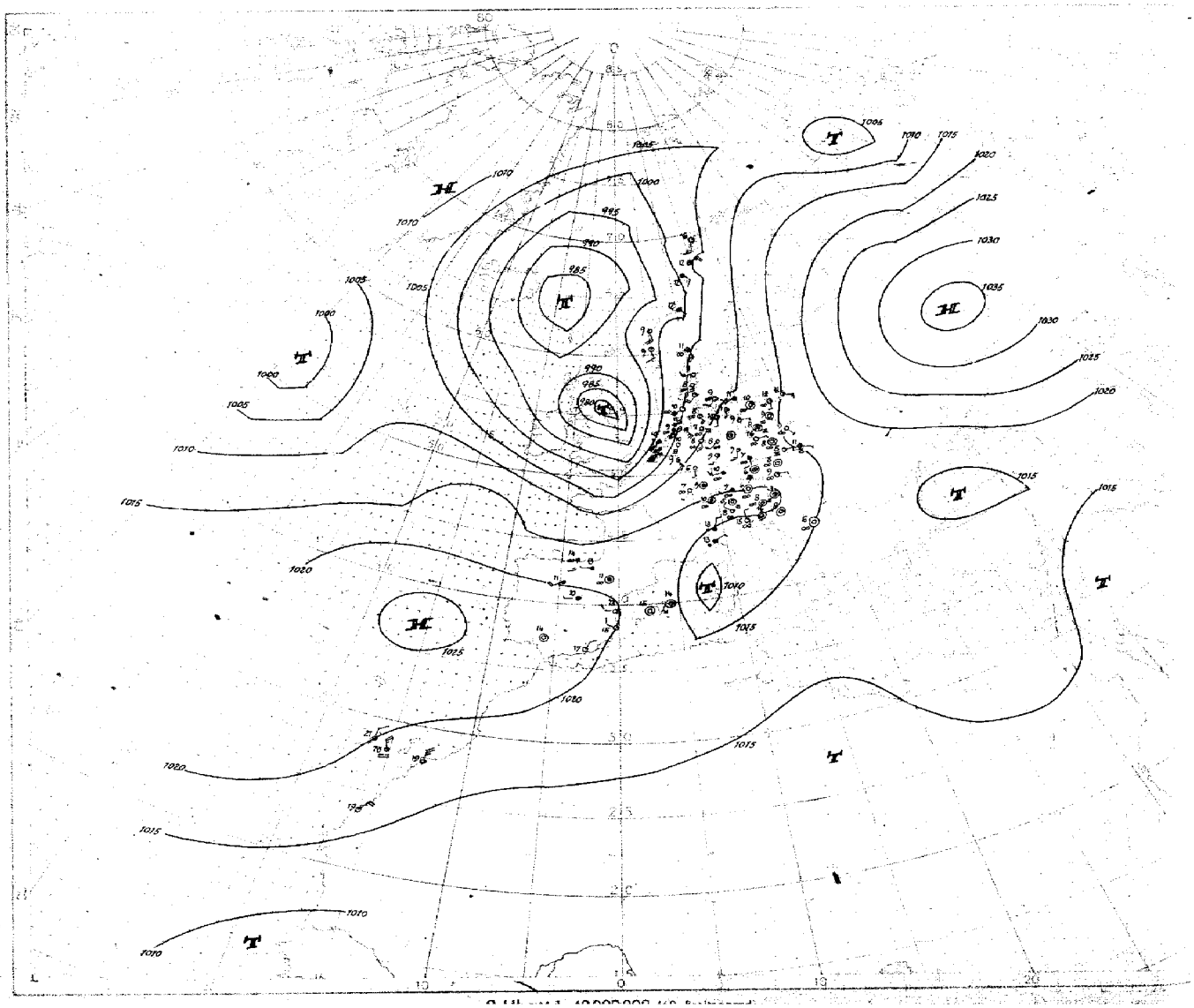

Nr. 189

Höhen-Aufstiege

1. Teil

Sonntag, den 14. Oktober 1944

Kennzahlgruppe:

Schlüssel: IIIGG $H_e H_e E_a T_e T_e$ | $Q_o Q_o Q_o Q_o E_a$ s_o s_o s_o GG | $H_{a_3} H_{a_3} H_{a_3} H_{r_3} H_{r_3}$ $H_{r_3} H_{r_3} H_{r_3} H_{r_3} 4_o$ | QLLI uuGG

Hauptisobarenflächen $H_{a_3} H_{a_3} T_{a_3} T_{a_3} U_{a_3}$ $H_{a_2} H_{a_2} T_{a_2} T_{a_2} U_{a_2}$ $H_{a_3} H_{a_3} T_{a_3} T_{a_3} U_{a_3}$ ..... $H_{a_3} H_{a_3} T_{a_3} T_{a_3} U_{a_3}$ $H_{a_3} H_{a_3} T_{a_3} T_{a_3} U_{a_3}$ $H_a H_a T_a T_a U_a$ $H_t H_t T_t T_t U_t$

Markante Punkte $P_t P_t T_t U_t$ $P_t P_t T_t U_t$ .....

Pseudopot. Temperatur $\theta\, O_o O_o O_o O_o$ $O_o O_o O_o O_o$ $O_o O_o O_o O_o$ O_o IIIP$_t$P$_t$

Ort	Troms-	Drönt-	Bergen	Kjeller	Kristi-	Hallst-	Boo	Kiruna	Schleswig	Pot.	Serr-	Gotenhafen	Swine-	Hamburg	Helgo-	Emden	Pecs	Lu-	Casteln.	Casteln.	Le	Brest	St. Na-	El	Paris	Zürich	Köln	München	Frankf.	Erfurt	Berlin		Lindenberg
Kennziffer / Höhe	9020 102 m	9017 20 m	9022 65 m	9041 m	9060 30 m	9080 27 m	9.0	9088	9095	9.0	9.0	9.0	9.0	9.0	9.0	9.0	9.0	9.0	9.0	9.0	9.0	9.0	9.0	9.0	9.0	9.0	9.0	9.0	9.0	9.0	9.0	9.0
	00 $G_o G_o$	13 17	13 17	13 17	13 17	13 17	13 17	13 17	13 17	13 17	13 17	13 17	13 17	13 17	13 17	13 17	13 17	13 17	13 17	13 17	13 17	13 17	13 17	13 17	13 17	13 17	13 17	13 17	13 17	13 17	13 17	13 17
00 TT	41																															
50 TT	96																															
100 TT	225																															
150 TT	300																															
200 TT	400																															
250 TT	500																															
300 TT	600																															
350 TT	700																															
400 TT	800																															
450 TT	900																															
500	950																															
500 TT	Boden																															
500 FH	41																															
450 FH	96																															
400 FH	225																															
350 FH	300																															
300 FH	400																															
250 FH	500																															
200 FH	600																															
150 FH	700																															
100 FH	800																															
50 FH	900																															
0	950																															
0 TT	Boden																															
0 FH	41																															
50 FH	96																															
100 FH	225																															
150 FH	300																															
200 FH	400																															
250 FH	500																															
300 FH	600																															
350 FH	700																															
400 FH	800																															
450 FH	900																															
500 FH	1000																															
Hi-Hi	41/96																															
Hi-Tr	96/225																															
Tr-Tr	225/500																															
Tr-Hi	500/1000																															

Markante Punkte

Klär- texte	Hamburg:	Münster:	Frankfurt:	Lindenberg:	Breslau:

Vorlage

Ort	Belgrad	Bukarest	Konstanza	Saloniki	Rom	Athen	Kanea	Rhodos
Kennziffer / Höhe	7001	5.75	5082 12 m	7301 1 m	7302 3 m	7300 100 m	7357 94 m	6000 85 m
	00 $G_o G_o$			14 07				
00 TT	41							
50 TT	96							
100 TT	225							
150 TT	300							
200 TT	400							
250 TT	500			-1.-				
300 TT	600			-2-				
350 TT	700			-2-				
400 TT	800			+1-				
450 TT	900			+1-				
500	950			-				
500 TT	Boden			34				
500 FH	41			-				
450 FH	96			-				
400 FH	225			-				
350 FH	300			-				
300 FH	400			7[illegible]				
250 FH	500			55+				
200 FH	600			+18				
150 FH	700			2+8				
100 FH	800			19+				
50 FH	900			11				
0	1000			12.2				
0 TT	41/96							
50 TT	96/225			-				
100 TT	225/500			-				
150 TT	500/1000			54.2				

Markante Punkte

Klär- texte	München:	Wien:	Paris:

Rückseite

Ort	Konstanz	Sete	Friedrichshafen	München	Klagenfurt	Wien	Minsk	Eremitage
Kennziffer / Höhe	5082 12 m	5134	5.0	5.0	5.0	5.0	5.0	5.0
	00 $G_o G_o$	13 17	13 17	13 17	13 17	13 17	13 17	13 17
00 TT	41							
50 TT	96							
100 TT	225							
150 TT	300							
200 TT	400							
250 TT	500							
300 TT	600							
350 TT	700							
400 TT	800							
450 TT	900							
500	950							
500 TT	Boden							
500 FH	41							
450 FH	96							
400 FH	225							
350 FH	300							
300 FH	400							
250 FH	500							
200 FH	600							
150 FH	700							
100 FH	800							
50 FH	900							
0	1000							
Hi-Hi	41/96							
Hi-Tr	96/225							
Tr-Tr	225/500							
Tr-Hi	500/1000							

Markante Punkte

Rückseite

Karten vom Frühtermin

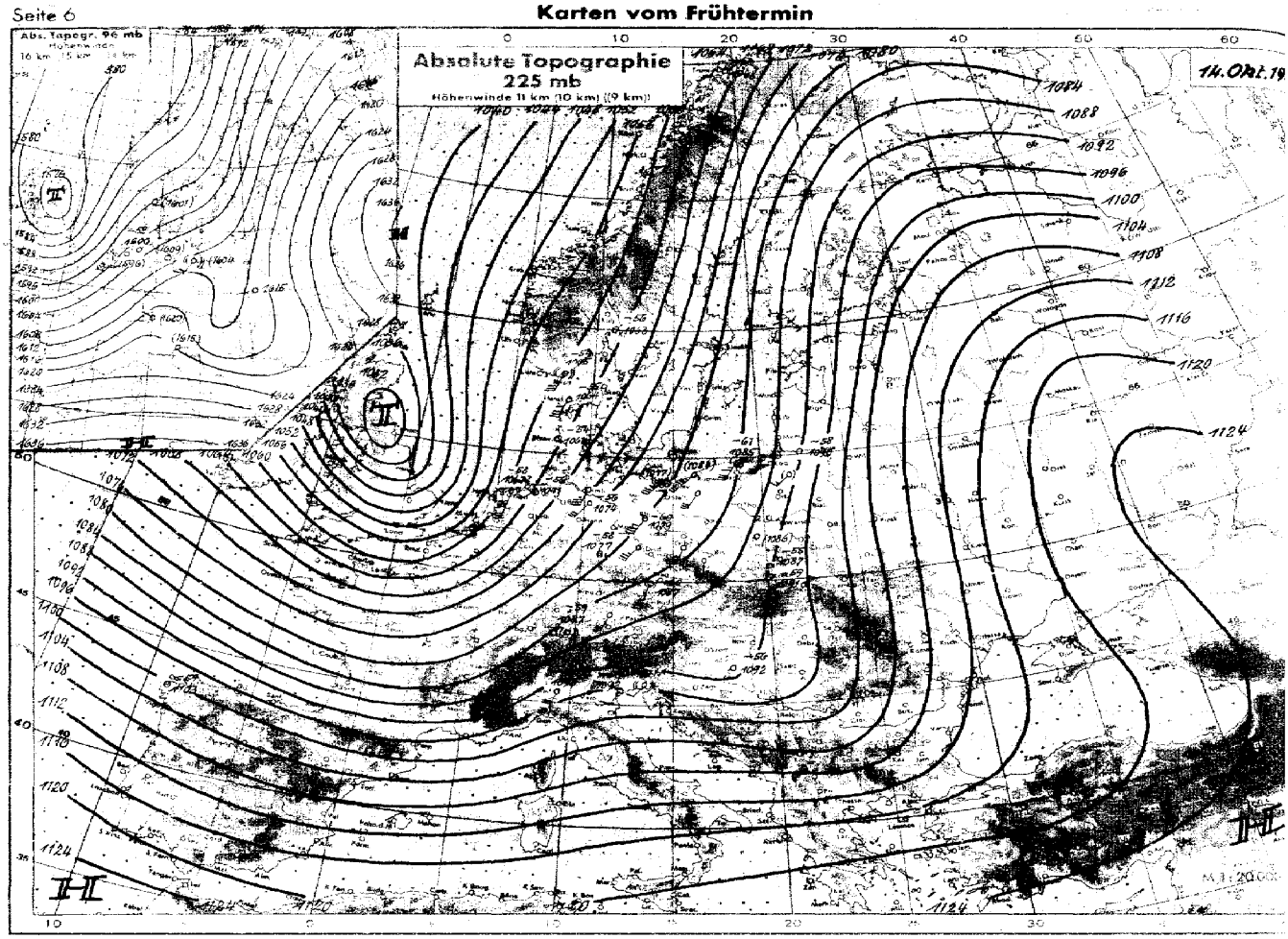

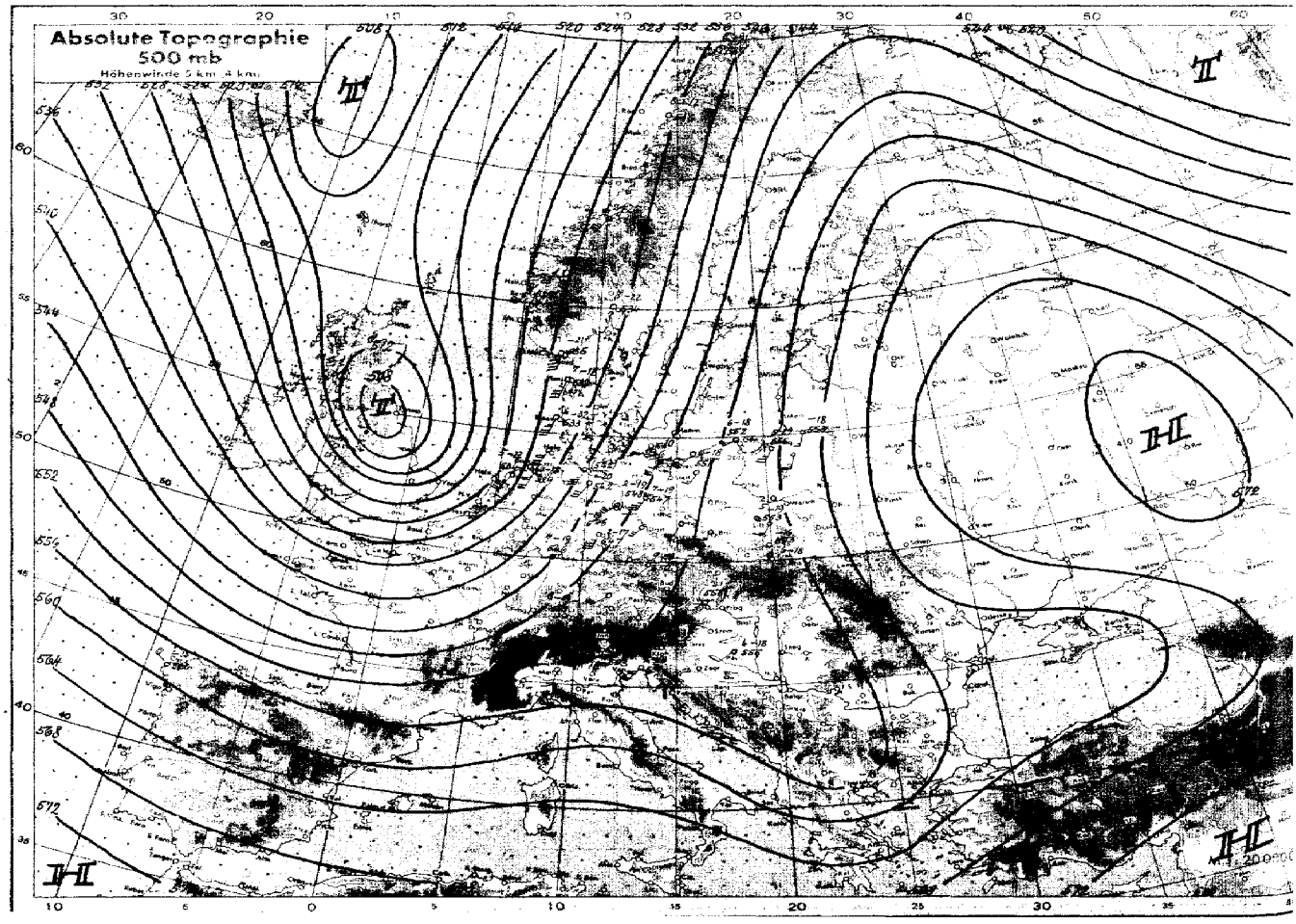

Karten vom Frühtermin

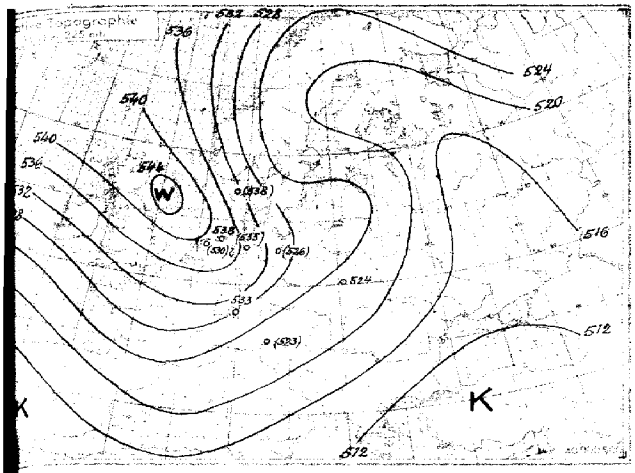

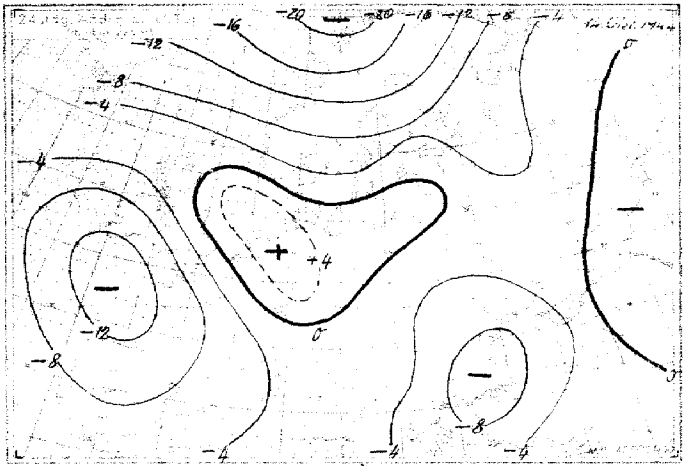

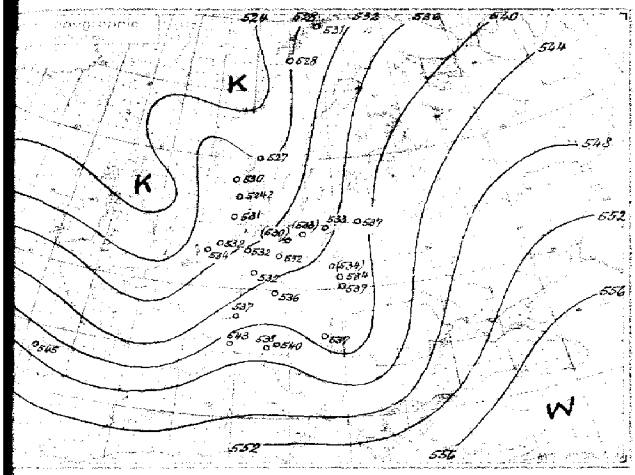

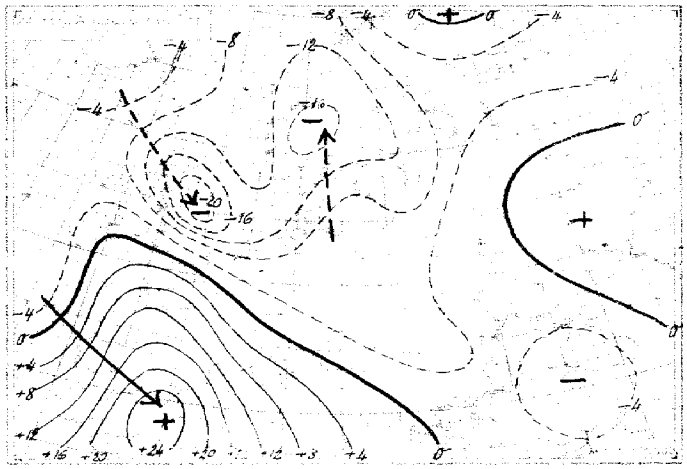

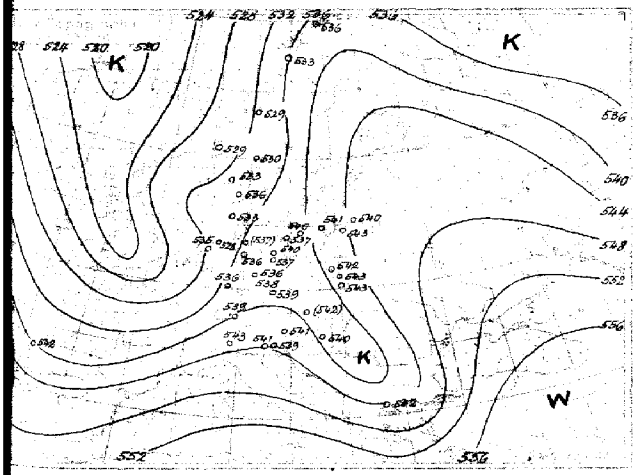

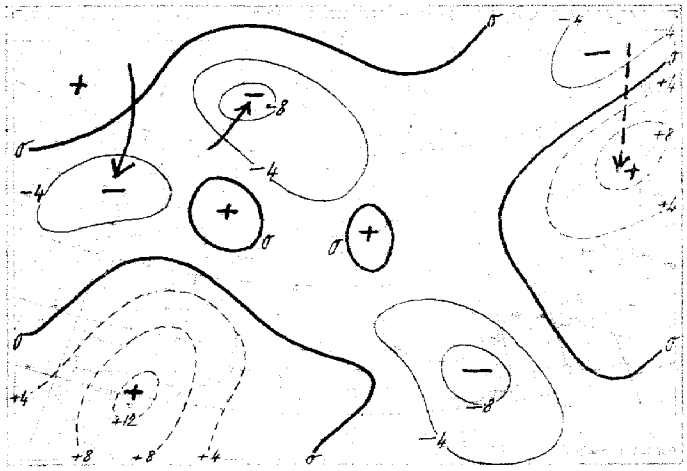

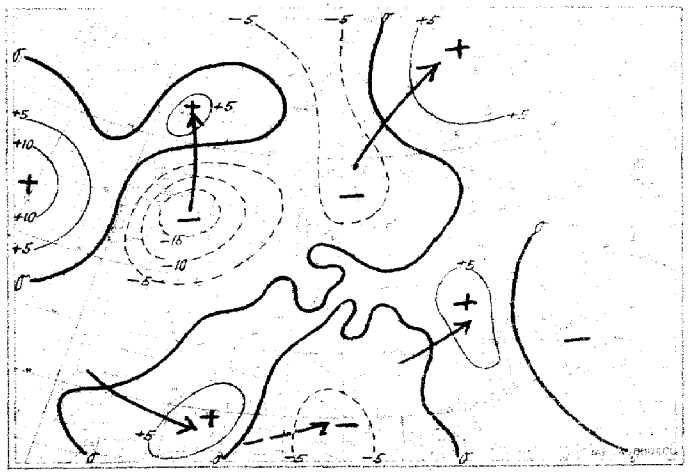

Nr. [illegible]

Höhen-Aufstiege

2. Teil

Sonnabend den *14. Oktober* 1944

Seite 8[illegible]

Oberer Teil: $\overset{U}{QQ}TT$ Relative Feuchte in 10 %, darunter Pseudopot. Temperatur in °C und wahre Temp. (°C) an den Hauptisobarenflächen.

Mittlerer Teil: $H_a H_a H_a$ = Höhen der Hauptisobarenflächen in dyn. Dekametern. $H_r H_r H_r$ = Abstand zwischen 500 u. 1000, 225 u. 500, 96 u. 225, 41 u. 96 mb-Fläche.

Unterer Teil: $P_t P_t T T U_t$ = Druck, Temperatur und Feuchte an den markanten Punkten.

Klammern zeigen an, daß der Wert durch Verlängerung der Zustandskurve ergänzt ist.

yy Datum; G_1G_1 Uhrzeit (M.G.Z.)

	Ort	Tromsö 008 102 m	Bodö 010 15 m	Drontheim 017 50 m	Bergen 022 65 m	Kieller 041	Kristiansand 032 30 m	Hanstholm 183 27 m	Blaavandshuk 184	bei Tirstrup 302	Gerdauen 319	Gotenhafen 350 3 m	Swinemünde 456	Alt/Pomm 266	Hamburg 403 12 m	Fa 3berg 181	Emden 154 1 m	Leeuwarden 010
	yy G_1G_1	14.05	14.05	14.05	14.05	14.05	14.05	14.05	14.05	14.05	14.05	14.04	14.05	14.04	14.04	14.06	14.05	14.05
$\overset{U}{QQ}TT$	41	-	-	-	-	-	-	-	-	-	-	-	-	-	-	-	-	-
$\overset{U}{QQ}TT$	96	-	-	-	-	-	-	-	-	-	-	-	-	-	-	-	-52	-
$\overset{U}{QQ}TT$	225	-62	-60	-	-	-56	-54	-55	-54	-56	-	-61	-	-		-56	-54	-53
$\overset{U}{QQ}TT$	300	-48	-49	-	-	-51	-49	-47	-50	-43	-	-46	-48	-47	-	-46	-51	4 -46
$\overset{U}{QQ}TT$	400	7 -32	-33	-42	-34	-24	-33	4 -31	-32	-30	-44	8 -28	-32	6 -30	-	-31	-39	5 -33
$\overset{U}{QQ}TT$	500	7 38 -21	9 36 -22	7 29 -16	38 -23	8 36 -22	40 -21	7 43 -18	4 35 -22	-18	3 41 -29	6 43 -18	-21	4 41 -18	-	40 -20	6 28 -28	5 35 -22
$\overset{U}{QQ}TT$	600	7 35 -12	9 36 -12	6 28 -15	8 30 -16	8 29 -16	6 36 -11	8 40 -9	8 34 -12	-8	6 39 -8	6 40 -9	38 -10	6 31 -9	8 38 -10	36 -11	4 29 -16	8 33 -13
$\overset{U}{QQ}TT$	700	7 37 -2	9 37 -4	-8	-5	8 27 -8	-7	-5	9 33 -5	-1	6 39 +0	3 -1	-3	7 39 -2	29 -3	-3	4 24 -9	0 35 -4
$\overset{U}{QQ}TT$	800	4 31 +1	0 27 +4	28 -0	9 30 -2	9 15 -2	9 27 -2	5 26 -1	8 27 -1	+5	4 37 +6	6 38 +3	8 31 +1	8 34 +3	4 25 +2	25 +2	8 30 +0	0 32 +1
$\overset{U}{QQ}TT$	900	8 28 +5	9 37 +[illegible]	24 +5	8 23 +4	9 27 +5	30 +5	8 29 +6	0 29 +5	+7	7 37 +11	36 +10	34 +8	7 33 +11	5 27 +8	+7	0 +3	8 30 +6
QQ	950	26	28	24	24	27	-	27	25	-	37	-	31	33	27	-	20	29
QQTT	Boden	18 +2	29 +8	27 +8	23 +4	17 +8	28 +9	23 +7	28 +8	26	25 +7	26 +9	26 +9	29 +10	22 +6	21 +3	26 +8	29
$H_a H_a H_a$	41	-	-	-	-	-	-	-	-	-	-	-	-	-	-	-	(2130)	-
$H_a H_a H_a$	96	-	-	-	-	-	-	(1601)	-	-	-	-	-	-	-	(1609)	1600	(1596)
$H_a H_a H_a$	225	1068	1064	-	-	1063	1065	1064	1064	1090	-	1085	(1077)	(1084)	-	1074	1061	1067
$H_a H_a H_a$	300	888	885	-	-	882	884	892	883	907	910	906	896	904	-	899	871	884
$H_a H_a H_a$	400	695	693	682	680	691	693	699	691	712	715	712	705	710	-	706	682	691
$H_a H_a H_a$	500	537	536	529	516	534	535	539	533	553	555	552	546	551	(542)	542	529	534
$H_a H_a H_a$	600	402	402	397	395	401	400	403	399	416	419	416	411	414	407	413	398	400
$H_a H_a H_a$	700	285	284	282	279	285	283	286	282	297	300	297	293	296	289	290	282	283
$H_a H_a H_a$	800	180	181	178	177	182	180	181	178	192	194	192	189	191	184	189	179	178
$H_a H_a H_a$	900	84	88	85	84	89	87	88	85	97	99	97	95	96	90	91	86	84
$H_a H_a H_a$	1000	1.5	2.5	0.3	-1.1	4.4	1.5	2.7	0.0	12.3	12.2	10.8	8.9	10.2	4.8	6.5	1.5	-1.4
$H_r H_r$	41/96	-	-	-	-	-	-	-	-	-	-	-	-	-	-	-	(530)	-
$H_r H_r$	96/225	-	-	-	-	-	-	(538)	-	-	-	-	-	-	-	(535)	538	(530)
$H_r H_r$	225/500	531	528	-	-	527	530	526	531	537	-	533	(530)	(533)	-	532	532	534
$H_r H_r$	500/1000	536	[illegible]	529	[illegible]	530	533	526	533	540	543	541	537	540	(537)	536	[illegible]	535
$P_t P_t T T U_t$ Markante Punkte		-	-	-	-	-	-	-	-	-	-	-	-	-	-	-	07521	-
		-	-	-	-	-	-	-	-	-	-	16571	25561	-	53976	-	15541	-
		-	-	-	-	-	-	-	-	-	-	18571	27541	-	64575	22531	18521	-
		-	-	-	34801	-	-	-	-	-	-	21611	34921	-	66572	25561	24561	-
		-	-	-	36871	-	15561	-	-	22591	-	34611	47711	23591	72512	47717	26555	-
		-	-	42921	39871	-	21531	44521	22541	62561	-	25591	57626	26561	74512	59627	23541	-
		-	-	40901	47751	-	26571	16551	27551	64561	-	66731	65561	54646	86054	71531	34951	-
		75649	-	55159	53721	-	41815	21521	59647	83071	-	74504	77011	75018	87055	73831	44851	-
		74102	23401	57571	57671	-	52698	26561	74527	86071	28971	92121	78008	86087	[illegible]	82035	86614	14541
		[illegible]	[illegible]	[illegible]	[illegible]	23561	[illegible]	64591	84000	86081	95137	94121	82024	97126	96106	92081	74501	18511
		[illegible]	[illegible]	[illegible]	95031	44761	[illegible]	83077	95062	95061	49108	97101	93107	99090	47078	95081	83508	[illegible]
		[illegible]	[illegible]	00109	00107	98080	00109	00080	00109	99081	01108	01119	01090	01100	01089	00078	00090	00119

Further columns printed without entries: Vardö 700 20 m, Rovaniemi 007 80 m, Alakurtti 111, Helsinki 387 25 m, Vaasa 483, Calais M. 308 6 m, Calais H. 308 25 m, Le Havre 280 110 m, Cherbourg 305 112 m, Brest Château 280 30 m, St. Nazaire.

Klartexte (Zeiten):

Hamburg: [illegible]

Münster: [illegible]

Frankfurt: *Vereinz. Bodennebelfelder, 0.1-0.2 4/10 St u. Sc [illegible] Raum 3.8-6.0 3/10 Ac-Felder, quell. Ac, > Gi 6.1 4/10 Ci u. Cc.*

Neuruppin: *Verbreitet Wiesennebel, [illegible] -2.6, 8/10 Sc in 2.6 vorw. im E, 3/10 As u. Cs > 6.1 vorw. im W.*

Lindenberg: *Ballonanstieg: 8/10 - 9/10 Ci, Ac, Sc, dunstig, Sicht 3 km abnehm. auf 2 km.*

Breslau:

	Ort	Frankfurt 412 111 m	Erfurt 646 320 m	[illegible]	Berlin 440 57 m	[illegible] 214	Lindenberg 425 122 m	Litzmannstadt 651	bei Lewisch 416	Pilsen	Sechov 561	Krakau 561 216 m	Fünfkirchen 547	Wien 501 157 m	Klagenfurt 500 484 m	Friedrichshafen	[illegible] 306	Venedig 312 13 m	[illegible] 132
	yy G_1G_1	[illegible]	[illegible]	[illegible]	[illegible]	[illegible]	[illegible]	14.05	14.05	14.05	14.05	14.05	14.05	14.05	[illegible]	[illegible]	[illegible]	[illegible]	[illegible]
$\overset{U}{QQ}TT$	41	-	-	-	-	-		-	-	-	-	-	-	-	-	-	-	-	
$\overset{U}{QQ}TT$	96	-	-	-	-			-	-	-	-	-61	-	-		-	-	-	
$\overset{U}{QQ}TT$	225	-	[illegible]		-60	-		-	-	-60	-55	-59	-56	-		-59	-55	-58	[illegible]
$\overset{U}{QQ}TT$	300	-	[illegible]	-	[illegible]		-	[illegible]	-	-40	-42	-45	-46	-	-46	[illegible]	-42	[illegible]	[illegible]
$\overset{U}{QQ}TT$	400	-	[illegible]	-	[illegible]	-		2 -34	-	-28	-27	5 -29	-28	-	-31	[illegible]	-27	7 -30	[illegible]
$\overset{U}{QQ}TT$	500	[illegible]	[illegible]	[illegible]	[illegible]	[illegible]	-	5 41 -19	-	9 43 -19	-10	41 -18	4 45 -18	-	8 43 -18	42 -14	44 -17	43 -18	[illegible]
$\overset{U}{QQ}TT$	600	[illegible]	[illegible]	[illegible]	35 [illegible]	[illegible]		39 [illegible]	-	9 40 -10	-8	7 43 -7	4 36 -10	5 32 -14	7 41 [illegible]	51 [illegible]	8 [illegible] -5	39 [illegible]	[illegible]
$\overset{U}{QQ}TT$	700	[illegible]	[illegible]	[illegible]	[illegible]	35 -2	36 -4	34 -2	-2	38 -2	+0	39 -1	5 33 -2	4 37 +3	7 40 +0	34 -3	[illegible]	-	[illegible]
$\overset{U}{QQ}TT$	800	[illegible]	[illegible]	[illegible]	34 +2	31 +5	36 + [illegible]	32 +5	+5	37 +4	+6	42 +5	30 +3	27 [illegible]	37 +6	36 +2	[illegible]	32 +5	[illegible]
$\overset{U}{QQ}TT$	900	[illegible]	[illegible]	[illegible]	9 33 +8	[illegible]	[illegible]	32 +12	+11	33 +7	+11	47 +12	32 +9	27 +4	28 +6	35 +7	39 +10	39 +11	[illegible]
QQ	950	[illegible]	30	28	31	27	28	32	-	14	-	49	33	21	21	-	31	37	[illegible]
QQTT	Boden	23 +7	27 +6	24 + [illegible]	27 +9	25 +5	26 +7	27 +8	26	21 -1	-	33 +11	24 +7	21 +5	24 +2	33 +8	37 +12	33 +11	32 + [illegible]
$H_a H_a H_a$	41	-	-	-	-	-	-	-	-	-	-	-	-	-	-	-	-	-	-
$H_a H_a H_a$	96	-	-	-	(1604)	-	-	-	-	-	-	1615	-	-		(1620)	-	(1616)	
$H_a H_a H_a$	225	-	1077	-	1079	-	-	1086	-	1087	1087	1091	1094	-		1087	1098	1092	[illegible]
$H_a H_a H_a$	300	-	896		899	-		904	-	906	912	909	910	-	[illegible]	905	913	907	[illegible]
$H_a H_a H_a$	400	-	704	(706)	706	(708)	-	712	-	710	714	714	715	-	713	710	716	712	[illegible]
$H_a H_a H_a$	500	[illegible]	546	547	547	548	-	553	-	550	553	554	555	(553)	553	550	555	555	[illegible]
$H_a H_a H_a$	600	411	411	411	412	413	-	417	-	417	417	418	419	410	417	414	418	417	[illegible]
$H_a H_a H_a$	700	293	293	293	294	295	295	298	303	296	298	298	301	293	298	296	298	[illegible]	297
$H_a H_a H_a$	800	188	187	189	189	190	190	193	198	191	192	193	194	188	192	191	193	193	193
$H_a H_a H_a$	900	94	95	95	95	95	96	97	103	96	96	98	101	95	97	97	98	98	97
$H_a H_a H_a$	1000	9.3	9.6	9.4	9.2	8.4	9.8	10.9	10.4	11.2	10.0	10.7	15.0	10.9	12.4	11.2	11.0	[illegible]	[illegible]
$H_r H_r$	41/96	-	-	-	-	-	-	-	-	-	-	-	-	-	-	-	-	-	-
$H_r H_r$	96/225	-	-	-	(526)	-	-	-	-	-	-	524	-	-	-	533	-	(523)	-
$H_r H_r$	225/500		532	-	532	-	-	(534)	-	536	534	537	537	-	-	537	543	535	540
$H_r H_r$	500/1000	536	536	538	537	540	-	542	-	539	543	543	540	(542)	541	539	543	[illegible]	[illegible]
$P_t P_t T T U_t$ Markante Punkte		-	-	-	-	-	-	-	-	-	-	-	-	-	-	-	-	12601	-
		-	-	-	-	-	-	-	-	-	-	-	-	-	-	-	-	15681	-
		-	-	47764	12571	-		-	-	-	-	-	-	-	-	-	20561	[illegible]	
		-	16571	33452	14591	-	-	-	-	-	-	-	-	37264	-	-	25511	21601	
		-	[illegible]	35624	17551	[illegible]	16548	-	-	-	20791	10611		54684	-	-	45731	44723	
		-	42621	67562	21621	53683	73528	-	-	-	27511	12601		61635	-	-	47701	[illegible]	
		-	54646	78035	29551	56636	77027			19841	44731	18561	-	78534	-		63960	[illegible]	
		-	62592	83068	43751	01585	80048	-	-	21681	72081	25551	19581	75545	84071	18561	67529	65541	
		-	63897	84027	58634	[illegible]	85087	26591		44757	89111	65527	28851	22000	84638	21591	72000	[illegible]	
		-	85048	88068	[illegible]	61553	91027	64546	48541	87098	93021	75008	53654	92050	78066	77027	75010	78032	
		-	95107	95197	[illegible]	72529	95106	96154	97141	92040	96091	95150	47122	94030	88077	92020	95158	98133	
		-	02094	01064	02100	[illegible]	02070	99080	00090	97060	99109	99110	00090	97050	98046	96090	00080	01120	

Further columns printed without entries: Madrid 383 667 m, Limoges 160, Paris 215 47 m, Münster 067 52 m, Breslau 411 120 m, Warschau 556 104 m, München 414 526 m, Sitio 224, Marseille 231 9 m.

Klartexte (Zeiten):

München:

Wien: [illegible] *Wolkendecke.*

Paris:

rden ab 1.1.1940 bis auf
verbreiteten Analyse
21.12.1939).

Wetterlage von heute morgen: *Sonnabend, 14. Okt. 1944*



Wetterübersicht: *Sonnabend, 14. Oktober 44.*

Der meridionale Massentransport an den Flanken der beiden stationären Hochdruck- über Rußland und dem Atlantik führte in wenigen Tagen zur völligen Umgestaltung der Druckverteilung in der freien Atmosphäre. Gegenüber dem meridionalen Temperaturgefälle des Monats, der lediglich durch einen Kaltluftvorstoß über Frankreich gestört wurde, zeigte sich gestern vorherrschend zonales, dem kräftige aber dem bekannten europäischen Raum bis zur 4/m6-Isobare abbauende Höhentiefrinne und Höhenkeile entsprechen. Der Abbau dieser Lage wurde wie häufig durch die Umströmung einer Zyklonenserie um den atlantischen Höhenkeil eingeleitet, deren Tief die Britischen Inseln erreicht hat. Auf seiner Nordseite bildete sich ein kräftiges Kaltluftgebiet aus, das gestern ahrslinidig Werte bis zu 7 mb erreichte und zur Entwicklung des Tiefs zu einem Grundmindest mit Kernwert unter 980 mb führte. Das Kaltgebiet schwächte sich an der Nordseite Umbiegungsstelle der Höhenströmung rasch ab. Während um 5 Uhr aus Nordwest-Island noch dreistellige Beträge bis zu 4 mb gemeldet wurden, überschritten sie um 17 Uhr nur noch ganz vereinzelt 2 mb.

Durch die mit dem Tief verbundene Warmluftadvektion nach dem südwestlichen Mitteleuropa wurde der sich gestern von Island über die Britischen Inseln nach Spanien erstreckende Höhentrog in seinem Südteil weitgehend aufgefüllt, abgegen entwickelte es sich in seinem mittleren Teil infolge des kräftigen Bodendruckfalls über den Britischen Inseln zu einem abgeschlossenen Höhentief, durch das die in der letzten Zeit nahezu ortsfeste Nordatlantikzyklone Südwest bis in den Ozeanraum südlich Islands gesteuert wurde.

Die an der Ostflanke dieser Zyklone seit gestern von der Nordsee nach Norden gedrehte Welle 6/7 hat sich heute noch im Seeraum südwestlich der Lofoten nachweisen. Ihre Front hat Stabilisationslinien überquert und brachte Süd- und Mitteldeutschland Temperaturabfälle bis zu 5°. Auch das mittlere Nord- und Mitteldeutschland zeigen auf der Rückseite der Kaltluftzufuhr, sie äußert sich nur noch als westliche Begrenzung des Gebietes stärkerer Frühnebelbildung. Ihre Fortsetzung findet sie in dem seit gestern nur wenig abwärts verlagerten Mittelmeertief, an der über der westlichen Po-Ebene anhaltende Regenfälle auftreten.

Das russische Hochdruckgebiet hat sich weiter gekräftigt. Sein Bereich erstreckt sich von der Barentssee über das Baltikum bis nach Kleinasien hinziehende Frontenzug. Lediglich einige hohe und mittelhohe Wolkenfelder im Baltikum, Gouvernement und Karpatenraum deuten noch auf ihn hin.

gez. Kümmel,
Zentrale Wetterdienstgruppe.

Sonnabend den 14. Oktober 19

Ausland: Bodenstationen / Küstenorte o	Höhe m	JJJ	Gestern 14 Uhr CC	wwVhN	DDFWN	PPPTT	UCapp	Gestern 19 Uhr CC	wwVhN	DDFWN	PPPTT	UCapp	RR	Heute 2 Uhr CC	wwVhN	DDFWN	PPPTT	UCapp	Heute 8 Uhr CC	wwVhN	DDFWN	PPPTT	UCapp	RR
Vardo o	12	004																						
Ingoy o	4	005																						
Tromsö o	102	008						54	01962	18243	05127	60704	00110						54	03963	28218	02606	40804	[illegible]
Bodö o	17	010												14	01890	8xx04	11212	6x603	51	05875	35738	60811	60804	[illegible]
Nordöyan o	37	014	04	02990	16525	01312	66806	24	13883	16624	97813	60707	01380						96	10856	24367	01508	30402	-
Krakenes o	41	021						57	02654	16567	97145	9x407	04364	54	02763	24485	99809	xx801	54	02883	14347	97610	67905	[illegible]
Utsira o	56	028	32	63753	24468	96910	9x402	30	02655	16465	08411	80402	16461						63	63653	14668	94211	8x412	[illegible]
Lister o	9	030	62	63655	16528	09121	9x321							xx	617x0	12328	04110	8x004	62	63547	10668	96510	90711	[illegible]
Feroer o	9	036																	50	02854	17345	04642	47801	[illegible]
Aarhus o	47	180	56	05647	16467	-	-	58	05748	20528	07341	7x202	99370	50	01853	18403	07209	80702	07	02790	47615	03911	79604	[illegible]
Kopenhagen o	1	181	27	05090	14528	09343	87604	5x	05465	18328	09313	9x202	0x140	90	05690	18260	09509	40901	54	05751	14509	08411	95704	[illegible]
Skagen o	3	182	5x	03748	16528	05613	8x806	5x	03748	18428	05312	8x400	00470	00	00890	22310	06409	80802	55	02842	16315	04811	74801	[illegible]
Biarritz	29	202																						
Lyon	198	210																						
Paris/Le Brg.	46	215																						
Brest	75	220																						
Le Havre o	119	230																						
Marseille	12	231																						
Nanzig	236	237																						
Châteauroux	153	252																						
La Coubre o	6	269																						
Helder o	6	291	8x	10153	22387	05642	7x105	86	05754	18385	05011	78603	-	5x	62658	51768	99210	9x917						
Vlissingen o	1	292																						
De Bilt	12	293	20	02855	18425	04943	60101	40	01852	18223	-	-	-	5x	62645	16468	-	-						
Genua o	2	305	x2	07634	00098	12444	00401	00	61658	04198	11843	00400	55162	60	62558	04168	12013	00300	61	32854	02468	13013	90401	-
Venedig o	10	312	23	05553	08213	14919	60902	03	05590	08106	14216	80300	00150	04	05590	32103	13645	90803						
Zara o	12	315																						
Rom o	3	322																						
Brindisi o	16	331																						
Cagliari o	35	338																						
Syrakus o	15	655																						
Madrid	667	353	74	02773	26343	18314	40400	74	02813	22414	03812	62403	00190	50	02755	24115	20610	80601	24	045x2	24104	22008	00402	[illegible]
Almeria o	65	355	04	03410	22317	17621	53403	04	01910	22412	19511	63407	00190	04	01890	02202	20917	51803	04	01890	20402	20714	63302	[illegible]
Mahon	40	357	4x	03688	33468	11516	8x403							54	07753	04214	16914	70407	70	01852	00013	16115	74402	[illegible]
Barcelona o	42	358	20	02767	06014	13417	50320	40	01652	11312	15016	60207	80x00						00	04690	00001	16913	69304	[illegible]
La Coruña o	57	362	6x	56758	20228	11416	7x003	6x	66548	20268	18414	9x201	03451											
Lissabon	227	384																						
Funchal o	110	395																						
Pt. Delgada o	22	396																						
Horta o	66	398																						
Teneriffa o	37	400	80	01854	32253	22525	50004												50	02856	32226	19721	60400	00280
V. Cisneros	6	404	04	009x0	3[illegible]01	17823	60904												14	01852	33513	16619	90404	[illegible]
Pinsk	137	569																						
Kauen	83	466																						
Riga	2	470																						
Dorpat	61	476																						
Helsinki	15	481																						
Vaasa	9	483																						
Kuopio	233	484																						
Rovaniemi	80	607																						
Budapest	130	541																	50	28423	00048	14314	00300	-
Bukarest	92	575																						
Klausenburg	374	590																						
Belgrad	138	701						34	05763	16424	43345	80309	-											
Sofia	538	720																						
Athen	239	730																						
Canea (Kreta)	63	737																						
Tunis	10	060																						
Orel	191	841																						
Dno	71	858																						
Minsk	211	887																						
Smolensk	234	889																						
Kiew	185	957																						
Dnjepropetrowsk	62	968																						
Odessa	50	975																						
Mariupol	40	981																						
Sewastopol	8	988																						

Bergstationen	Höhe m	JJJ	CC	wwVhN	DDFWN	PPPTT	UCapp	CC	wwVhN	DDFWN	PPPTT	UCapp	RRTTE	CC	wwVhN	DDFWN	PPPTT	UCapp	CC	wwVhN	DDFWN	PPPTT	UCapp	RRTTE
Mussalla	2925	726																						
Lomnitzer Spitze	2640	685																						
Fanaraken	2072	024						00	83109	15699	74253	10705	05529						00	46009	16649	74556	00802	[illegible]
Mt. Ventoux	1900	248																						
Puy de Dôme	1467	246																						
Izaña	2367	401																	00	00960	15300	xxx08	10004	[illegible]

yy = Datum G.G. = Uhrzeit (DGZ)

Höhenwinde (dd vv)

dd = Windrichtung (N = 36) vv = Windgeschwindigkeit in km/Std.

Ort	Hamburg	Berlin	Nest	Gorizia	Klagenfurt	Leeuwarden	bei El prove	St. Nazaire	Berlin	Nest	Mailand	Faßberg	Drontheim	Emden	Pilsen
yyG.G.	13 05	13 17	13 16	13 17	13 17	13 17	13 16	13 17	14 05	14 04	14 05	14 06	14 05	14 05	14 05
[illegible] km															
[illegible]					16.4 / 24 30										
16.0		14.5 / 21 60			15.0 / 23 90				14.5 / 21 30					12.8 / 23 40	
[illegible]	12.4 / 26 140	22 70	20 80	23 60	22 40		10.8 / 32 180		21 50			22 50	23 80	11.3 / 23 40	
14.0	[illegible] 120	22 80	20 90	22 30	22 50	24 40	4.5 / 32 130	30 120	21 80	10.5 / 22 130	20 100	22 60	9.0 / 22 80	10.3 / 20 60	10.8 / 20 70
[illegible]	[illegible]	21 80	19 80	22 30	22 30	26 40	8.5 / 32 120	29 120	21 100	22 100	20 100	21 70	8.0 / 20 90	21 x	21 50
[illegible]	19 [illegible]	20 70	20 60	19 30	23 20	29 50	31 90	28 70	21 80	21 40	20 90	21 80	20 80	21 60	20 50
5.3	19 100	19 50	[illegible]	20 30	5.5 / 19 20	25 40	31 70	27 70	21 70	22 80	19 30	21 60	21 70	21 150	22 30
4.0	20 90	19 40	19 40	22 30	20 20	23 50	30 60	27 70	20 50	21 50	17 20	21 50	20 50	21 100	22 30
3.0	21 70	19 32	20 30	24 20	25 20	23 60	28 60	27 60	22 50	20 40	15 10	21 60	21 50	21 80	20 30
2.0	22 63	23 30	19 30	23 22	23 10	22 50	22 50	26 70	22 50	22 40	13 40	21 70	20 40	21 80	17 20
1.3	21 60	24 30	19 40	22 20	24 05	21 50	26 60	24 80	20 40	22 40	12 20	22 60	19 40	22 80	24 40
0.8	-	24 30	19 30	10 05	C	20 50	26 30	23 70	21 20	23 30	08 20	21 50	25 40	21 80	19 40
0.3	9.5 / 24 30	23 40	17 40	18 40	-	20 40	25 40	-	24 40	21 30	02 20	21 40	30 50	19 80	14 40

Piloten Vortag — Piloten heute

Ort	Tromsö	Emden	Blaavandshuk	Helgoland	Litzmannstadt	Krakau	Gerdauen	Pilsen	Essen	Bergen
yyG.G.	13 17	13 17	13 17	13 16	13 17	13 17	13 17	13 17	13 15	13 17
4.0 km	10.5 / 25 170	11.0 / 22 90		19 130		4.0 / 17 20	[illegible] / 19 40	11.0 / 24 90		8.7 / 19 190
5.3	9.5 / 26 150	9.0 / 20 100	20 60	20 100	5.5 / 18 36	2.0 / 19 20	[illegible] / 18 40	9.0 / 24 80		19 100
4.0	4.0 / 23 80	5.3 / 24 90	20 60	21 10	18 40	[illegible] / 21 20	5.3 / 18 50	5.3 / 23 40	4.0 / 23 70	19 70
3.0	5.3 / 23 50	22 40	21 50	21 50	18 40	0.8 / 19 10	18 30	22 30	23 70	16 90
2.0	2.3 / 21 40	22 60	22 50	22 60	13 30	3.4 / 06 10	19 30	22 20	23 50	21 50
0.8	1.3 / 19 30	22 50	23 40	22 40	13 30	0.2 / 02 05	15 40	21 10	22 40	19 10
Ort	Hamburg	Blaavandshuk	Klagenfurt	Gerdauen	b. Friedrichshafen	Erfurt	Leeuwarden	Gorizia	Bergen	Kristiansand
yyG.G.	14 06	14 05	14 05	14 05	14 05	14 05	14 05	14 05	14 05	14 05
7.0 km	11.0 / 20 70	19 90	9.0 / 16 40		8.5 / 22 50	20 80	9.0 / 19 130	8.5 / 22 10	9.0 / 21 50	9.0 / 20 70
5.3	7.0 / 20 70	20 90	7.0 / 19 10	20 50	21 40	20 60	7.0 / 20 110	21 05	7.0 / 21 60	19 90
4.0	5.3 / 20 70	20 70	5.3 / 19 10	20 40	4.3 / 20 30	20 60	5.3 / 21 40	19 20	4.3 / 21 60	20 80
3.0	20 60	20 70	18 10	19 40	29 30	20 60	21 90	20 40	20 60	19 10
2.0	24 70	20 80	C	20 30	26 30	20 60	22 80	20 05	-	18 60
0.8	9.0 / 13 30	18 40	C	13 40	20 05	24 30	22 50	09 10	0.8 / 13 05	16 50

Wolkenmessung

C = Wolkenende
vv = km/std.
dd = Zugr. 36 = N

Ort	
yyG.G.	
C u. Höhe	
dd vv	
Ort	
yyG.G.	
C u. Höhe	
dd vv	
Ort	
yyG.G.	
C u. Höhe	
dd vv	

5374/1944.

Täglicher Wetterbericht

des Deutschen Reichswetterdienstes

Herausgegeben von der Deutschen Seewarte
Verlagsort Hamburg

Jahrgang: 69 Nr. 289 Sonntag, den 15. Oktober 1944

Seite 1

Erläuterung: Die Beobachtungen sind sämtlich in der Form der 1935 in Warschau beschlossenen Einheitsschlüssel wiedergegeben. Kurze Erläuterungen zu den einzelnen Ziffern werden zu Beginn jedes Vierteljahres beigegeben. Ausführlich finden sie sich in „Anweisung zur Verzifferung von Wettermeldungen", herausgegeben vom Reichsluftfahrtministerium. Alle Zeitangaben in DGZ.

Deutschland			Gestern 14 Uhr					Gestern 19 Uhr						Heute 2 Uhr					Heute 8 Uhr					
Stationen: Landorte ○	Höhe m	JJJ	C_LC_M	$wwVhN_h$	DDFWN	PPPTT	UC_Happ	C_LC_M	$wwVhN_h$	DDFWN	PPPTT	UC_Happ	$RR\frac{T_xT_x}{5V_5}E$	C_LC_M	$wwVhN_h$	DDFWN	PPPTT	UC_Happ	C_LC_M	$wwVhN_h$	DDFWN	PPPTT	UC_Happ	$RR\frac{T_xT_x}{5V_5}E$
burg Fu	18	403	8x	02756	14567	05413	7x602	50	25774	18525	07412	80209	95451	10	05490	12300	10208	00204	50	04474	10305	10442	00101	97050
burg/Fgh.	41	400	5x	21736	16528	02611	8x803	80	25744	16485	13811	0x308	01131						5x	08338	16408	08207	0x302	91061
	28	460	5x	05155	47568	04412	7x803	87	25754	53488	06312	8x409	97431	00	04790	16200	09409	80205	57	05663	16324	13008	91303	01070
münde ○	1	406	54	05705	18427	07114	6x707	64	15773	18224	08112	72303	00160	04	01990	16302	10409	80302	04	05690	16302	12308	00308	00160
a ○	1	464	04	02890	14528	08116	57807	57	62874	18427	09013	6x305	00281						14	02690	18304	11407	06303	97160
riano	16	461	5x	05735	49628	99413	8x805	30	25745	51685	01110	93304	96141	30	05654	20684	06111	90105	34	25654	18485	07011	90201	01101
land ○	50	465	8x	25745	51726	00513	8x914	86	25744	55885	03913	70210	94171	04	01790	18601	07211	00404	57	05734	22405	08010	92202	10570
m ○	6	401	94	25835	51786	01013	8x402	90	10694	18585	05112	83312	02200	00	05690	18500	07909	90303	57	05654	16526	08209	0x301	02260
n	4	442	80	02754	18764	04814	70801	80	05653	16383	07609	00311	03151	40	017x3	16303	19606	00x00	54	05674	16324	10207	00300	00061
om	22	402	80	02855	20525	04315	70305	50	01852	20483	07311	82309	00160						07	01690	16214	10007	00302	10070
ld	178	187	8x	02864	20466	07814	6x300	84	25854	18384	09911	70311	02151						54	02865	14226	12207	8x301	93060
over	51	421	84	02854	49466	07114	62201	54	02754	18325	08712	70205	97160	20	05790	16100	11309	00301	54	05683	04105	11807	05402	01060
eburg	45	408	34	02864	21615	10x16	51706	5x	02843	16224	10911	77305	00170	54	01762	00003	12708	90100	04	05590	14224	13406	92402	00050
	123	437						54	01761	18382	10211	80307	90740											
	48	436												5x	03458	12238	10610	9x901						
er	202	407																						
	265	049	5x	02847	18527	10312	8xx13	50	05755	20325	11511	893x8	9x130	5X	05756	18220	12809	9x101						
el	289	351						50	02744	18427	10610	80407	97120	50	05443	20203	12809	00701						
furt/M.	111	412	52	21754	18464	11512	8xxxx							50	05665	20205	14009	9x300	5x	05755	20187	14109	98402	97080
brücken	189	441																						
berg	315	426						5x	05758	00028	11012	80403	[illegible]	50	05655	12265	16010	90101	57	05655	00027	16308	96300	97051
nbad	538	516																						
burg	151	219						57	05765	18228	13512	8x304	00160	5x	22757	00067	15109	9x101	50	08474	20124	14706	00902	00040
ngen	427	443	51	02966	20327	11713	5x901	5x	52865	20327	14110	9x407	97140	04	05790	00003	16004	00901	04	02890	00024	16403	01401	00020
chshf.	400	444	11	01851	00024	12416	5xxxx	52	03755	24128	14013	7x404	00160	04	05590	32104	16806	80904						
hen	528	414						57	02754	16126	13711	8x304	00140	5x	05768	18228	16210	9x102	54	02885	16267	16508	91201	97071
uck	573	507	57	05771	00027	11714	0x805	57	05664	00028	13511	9x207	00150	50	63578	00068	16410	0x203	57	61674	00067	17508	9x203	12081
münde ○	3	455	57	05664	14425	02716	55906	57	05573	14224	10011	80403	00150	00	05590	16120	11309	80302	04	08490	16214	12707	00407	00140
	1	404	57	05784	14327	11115	7x807	50	05683	14323	10713	80300	00160						50	05652	16104	14007	95204	00060
	70	450	04	02790	18325	08916	48705	57	03765	18268	09812	8x206	97170	00	05590	20100	12307	00305	04	04490	00006	13005	06103	00041
	48	440	50	05783	16324	09916	68808	5x	05778	16298	10614	7x405	00170	00	05790	20100	13009	90303	00	05590	14124	13906	98204	00050
uditz	131	449	11	01862	18524	09518	53709	54	05755	20426	11113	7x208	00180	50	05574	16204	13308	00300	54	05674	16224	13909	91203	00070
	320	646	54	02863	18525	09517	44604	57	02763	00025	12710	86509	00160	60	05664	16224	13903	90501	54	02763	16205	14109	92402	00040
ler	230	410	64	05590	14324	10416	62607	57	05469	12327	11910	8x305	00160	50	05474	16204	19008	91002	57	05473	14205	14618	92403	00070
n	449	458	24	02854	18524	-	-	54	05754	22226	-	-	-	50	05653	16103	15008	00201	54	05653	18104	-	-	-
	363	669	5x	11418	14248	13907	0x704	5x	05547	14147	14108	0x301	00180	5x	62638	16268	15308	9x201	5x	05444	24368	16008	0x204	-
eis	408	670	5x	05538	0005R	13209	9x706	5x	08438	00028	13908	0x203	97100	00	47190	00040	15508	00205						
tz	263	676	25	15764	10225	-	-	54	05754	20224	13643	94201	00310	5x	05658	16328	15310	9x104	5x	08348	12128	16008	9x204	-
u	302	865	65	05568	24128	14110	8x801	5x	05458	00028	14414	9x301	00110											
urg	434	508	54	05655	12147	13213	7x802	5x	05657	12127	14211	9x305	00130	5x	64678	00068	16310	0x302	54	22585	20267	17010	8x403	13081
	157	501	54	05654	20126	13313	82704	50	06643	26224	14710	91305	00150	00	05590	00023	15608	01300	54	42455	30247	16508	0x103	00050
	334	506	14	01773	00003	11816	64805	04	05690	04404	13307	04303	00110	60	05566	24126	15409	00202	5x	05358	00048	14911	9x303	00080
nfurt	449	502	14	08333	00045	12316	76703	10	01782	00023	13210	84007	00140	50	05664	00004	15408	00300	57	05464	00047	15213	0x103	00060
nwalde ○	7	429	70	01674	00014	11416	70805												04	01480	00013	13507	91906	00040
g	15	405	5x	08426	14426	12613	8x705	04	01690	18303	12414	83300	00140	04	45390	00042	12719	00601	57	05464	00048	13311	0x306	00071
sberg	20	422	04	02790	12424	13616	70705	04	01790	08204	13712	78300	00160	5x	03778	10228	13912	8x803	57	02764	12327	14310	87701	00100
e ○	3	447																						
	47	551	50	05651	16244	12718	62709	54	05563	14225	13413	92403	00180	00	08390	10200	13209	00702	xx	48109	10149	10709	0x204	00080
	99	552	10	05752	16344	11817	62806	04	05690	08424	11913	80402	00170	60	08385	00025	12811	00201	5x	05477	22227	13610	9x406	00070
ern/Schl	148	420	04	02790	14224	11117	56916	04	05690	14125	13911	8x401	00180	5x	64658	24368	13211	8x300	55	02753	18127	14109	9x403	97091
au	117	411	4x	02751	14324	11819	54817	04	05690	14203	11914	74802	00190	54	05662	00024	13509	92401	57	05565	16128	14710	96305	00090
tz	255	454	20	05663	12325	12619	62707	00	05590	12224	13611	95201	00190	12	05590	20315	13611	95200	57	05455	22227	15011	0x306	00100
chau	107	556	04	01790	00003	-																		
tok	135	555																						
annstadt	178	557	15	02761	11126	13916	7x704	54	04673	10134	15512	00402	00160	5x	05675	10125	14011	0x300	5x	08348	18148	14310	0x103	00101
n	203	559																						
au	216	561	27	05551	10145	13316	80705	5x	05468	00028	13614	9x201	00160	xx	46399	20169	13613	0x300	57	61365	00067	14912	0x315	02121
erg	330	571																						

Stationen:	Höhe m	JJJ	C_LC_M	$wwVhN_h$	DDFWN	PPPTT	UC_Happ	C_LC_M	$wwVhN_h$	DDFWN	PPPTT	UC_Happ	$R_tR_tT_xT_xE$	C_LC_M	$wwVhN_h$	DDFWN	PPPTT	UC_Happ	C_LC_M	$wwVhN_h$	DDFWN	PPPTT	UC_Happ	$R_tR_tT_nT_nE$
blick	3106	503	24	028x4	22814	94152	95802	xx	49119	12329	93753	0x300	00529											
pitze	2962	416	5x	72967	22377	06452	8x803	xx	78209	22179	06952	9x302	09009	xx	46209	26449	07053	9x300	xx	46109	12279	06454	0x300	05559
		506	10	02865	30405	59340	72602	xx	48409	00029	59802	9x302	00xx0	xx	44109	32249	60401	9x300	xx	46109	36249	60401	0x301	97xx0
eekoppe	1602	428	xx	49209	18649	33705	0x905	xx	46109	49749	33704	0x401	00051	xx	48009	32649	34104	0x802	5x	61738	22468	34703	8x403	91021
kogel	1577	882	54	02717	00017	37306	8x300	xx	46009	00049	37905	9x402	xx090						xx	46009	20509	77103	0x701	93021
erg Sch	1493	427	xx	51009	20629	45703	0x300	57	02834	20567	47402	8x406	95041	6x	05748	20528	47802	0x801						
cki	1446	511	20	05514	24145	56110	90905	04	01890	26243	26906	81204	00120	xx	46009	26149	57403	0x202						
er	1214	519						xx	46309	20249	75506	5x203	00110	xx	46309	22249	76705	0x301	xx	46209	24349	66905	0x202	97041
elberg	1213	419	64	05633	24525	75709	86904	xx	46009	24449	-	-	-	5x	05646	24516	75504	0x300	50	05743	22424	75103	08902	03021
sgrunde	1166	561	5x	03448	46268	79903	0x300	55	42743	29467	80804	0x303	07051	xx	44009	16329	81604	0x801	xx	48009	18449	84524	0x300	00031
ken	1141	418	xx	67009	20869	78604	0x300	xx	46009	20549	80804	0x207	91040	xx	46009	22749	83204	0x404	xx	46009	20649	81804	0x306	00030
erkuppe	923	423						00	46000	20469	05106	90805	91090	00	46009	20369	06606	00801						
berg	915	446	57	03943	51928	01007	7x401							xx	46009	18549	14204	0x401	xx	46009	51669	13905	0x402	94041
r Asten	840	417						xx	49109	51629	12706	0x303	00090	8x										
erg/Ts.	801	424	xx	46009	20569	17506	0x201	xx	46009	20349	xxxxx	00900	-	xx	48009	20249	20406	0x301	xx	46209	18369	20005	0x702	93051
it	673	397						44	02834	16444	33507	01305	-	50	01844	53504	30407	00300						

Berichtigungen

Sämtliche Karten des „Tägl
weiteres nach der von der
gezeichnet. (Erlaß R

Wetterlage von gestern: *Sonnabend, 14. Okt. 44*

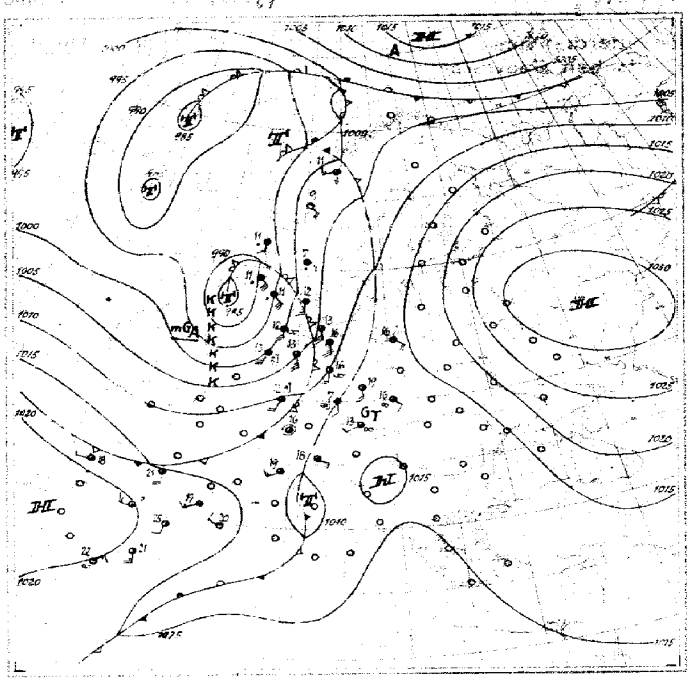

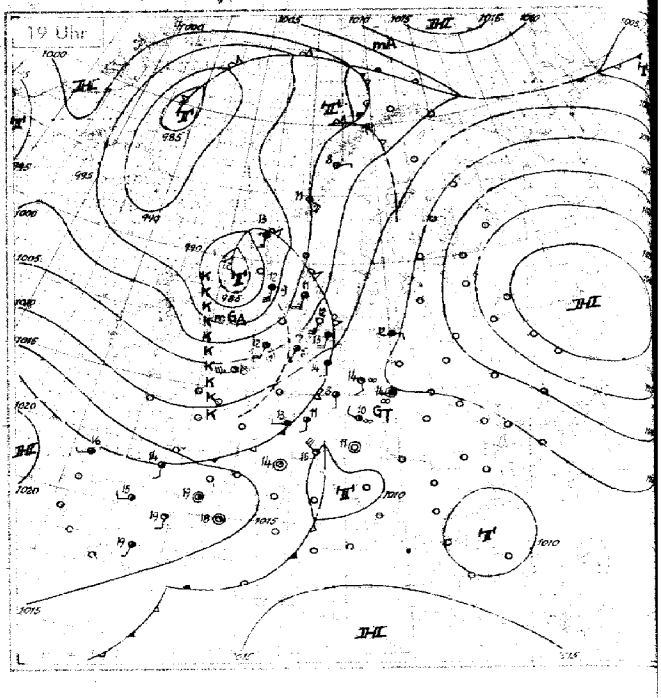

Wetterlage von heute nacht. *Sonntag, 15. Okt. 44*

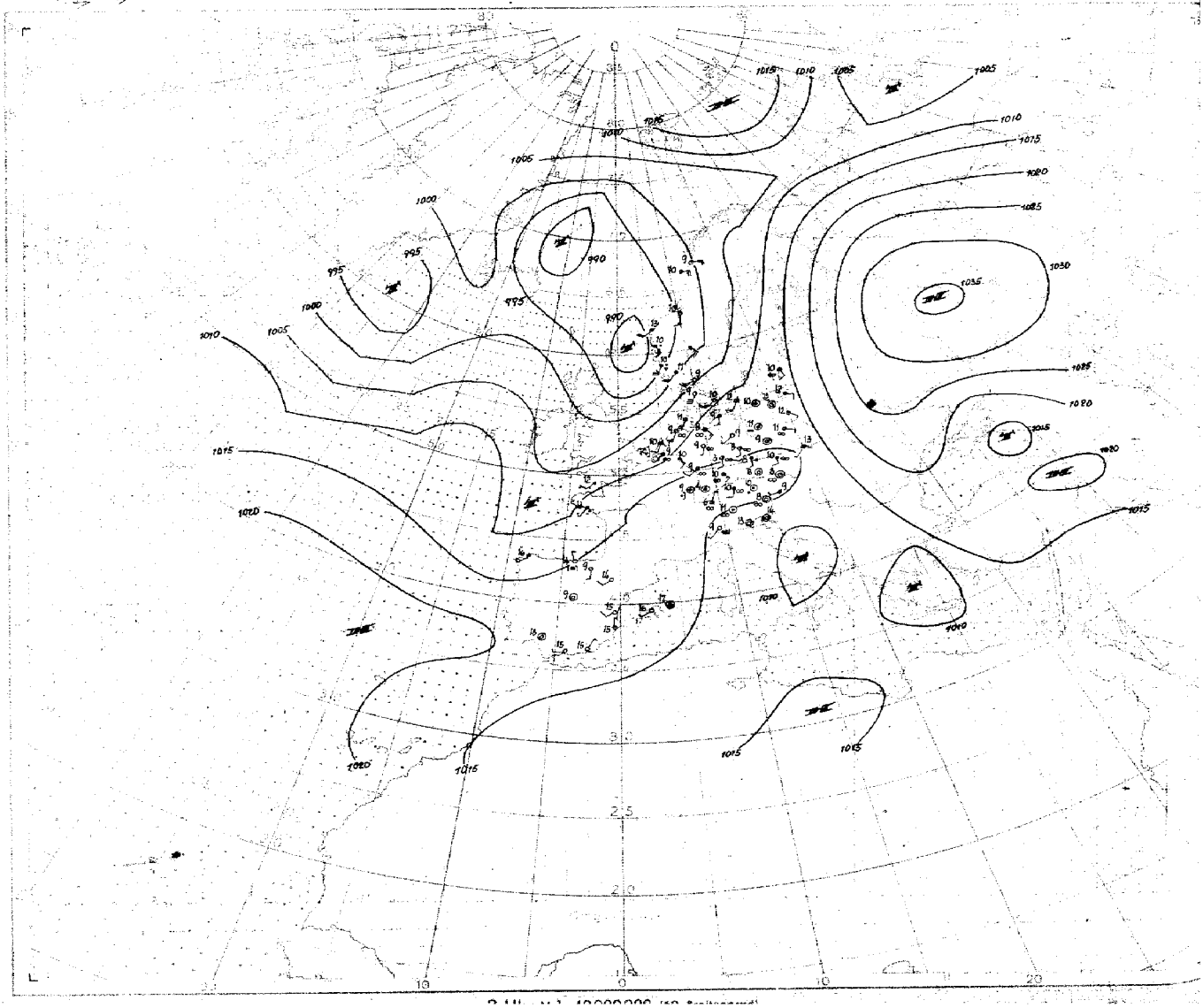

Nr. 289

Höhen-Aufstiege
1. Teil

Sonntag, den 15. Oktober 19

Seite 5

Schlüssel: Kenngruppe: I I I G G $H_e H_e E_a T_t T_t$ / $Q_1 Q_2 Q_3 Q_4 E_a$ $s_1 s_2 s_3$ G G / Q L L L L y y 9 G G } $H_{a_1} H_{a_2} H_{a_3} H_{r_1} H_{r_2}$ $H_{r_3} H_{r_4} H_{r_5} H_{r_6} z_6$

Hauptisobarenflächen: $H_{a_1} H_{a_2} T_{a_1} T_{a_1} U_{a_1}$ $H_{a_3} H_{a_4} T_{a_3} T_{a_3} U_{a_3}$ $H_{a_5} H_{a_6} T_{a_5} T_{a_5} U_{a_5}$ … $H_{a_7} H_{a_8} T_{a_7} T_{a_7} U_{a_7}$ $H_{a_9} H_{a_9} T_{a_9} T_{a_9} U_{a_9}$ $H_a H_a T_a T_a U_a$ $H_k H_k T_k T_k U_k$

Markante Punkte: $P_1 P_1 T T U_1$ $P_2 P_2 T T U_2$ …

Pseudopot. Temperatur: $9 Q_1 Q_2 Q_3 Q_4$ $Q_5 Q_6 Q_7 Q_8 Q_9$ $Q_1 Q_2 Q_3 Q_4 Q_5$ I I I $P_1 P_1$

Ort	Tromsö	Bodö	Bergen	Kjeller	Kristiansand	Hanstholm	Reval	Kraanwerd	Schmak	Fassberg	Gerdauen	Neust. i. Pomm.	Swinemünde	Hamburg	Helgoland	Emden	Den Helder	Leeuwarden
Kennziffer Höhe	008 102 m	010	022 65 m	041 m	032 38 m	183 27 m	476 3 m	045 60 m	344	481	310	356	485	403 12 m	486 42 m	154 1 m	291	080
$yy G_1 G_2$	14 17	14 17	14 17	14 17		14 17				14 15	14 17	14 16	14 16	14 17	14 11	14 16	14 16	14 17
41	-	-	-	-		-				-	-	-	-	-	-	-	-	-
96	-	-	-	-		-48				-	-56	-	-	-	-	-52	-	-
225	-	-45	-56	-57		-49					-57	-60	-58	-	-51	-53	-	-51
300	-	-50	-46	-47		-47				-49	-40	-45	-45	-	-47	-38	-45	-48
400	-	-33	-34	^{6}-35		-22				-21	^{5}-26	^{7}-30	^{7}-30	-	-33	-36	-33	^{5}-35
500	37^{6}-21	37^{5}-19	41^{3}-21	36^{8}-22		34^{5}-23				42^{6}-19	45^{5}-16	42^{7}-18	40^{4}-19	-	35^{2}-23	33-25	-24	34^{6}-23
600	32^{8}-14	30^{5}-14	^{2}-11	35^{9}-12		36-13				36-10	43^{9}-6	39^{9}-10	35-10	31^{5}-13	34^{6}-12	30^{3}-14	-16	30^{7}-14
700	36^{0}-4	30^{8}-6	-4	31^{8}-6		-5				-3	39^{6}+0	37^{9}+3	35^{9}-4	32^{8}-5	31^{7}-6	-7	-9	28^{5}-6
800	27^{0}-2	26^{9}-2	36^{8}+0	28^{8}-2		35+2				35^{7}+3	37^{6}+6	35^{7}+4	35^{8}+5	30^{8}+1	27^{7}+0	28^{0}-1	-2	28^{6}+1
900	25^{0}+4	28^{8}+6	30^{7}+7	28^{0}+6		34^{0}+7				34^{9}+7	34^{6}+11	36^{7}+10	34^{7}+10	33^{8}+8	29^{7}+6	29^{0}-5	+6	32^{9}+7
950	25	26	31	28		34				33	33	38	33	32	28	39	-	33
Boden	25+5	26+7	28+6	28+7		31+9				30+7	33+8	36+12	32+14	30+8	31+9	31+10	31+9	29+8
41	-	-	-	-		(2168)				.	-	-	-	-	-	(2147)	-	-
96	-	-	-	-		1618				-	1631	(1614)	(1612)	-	-	1606	-	(1616)
225	-	1064	1063	1064		1069				-	1103	1085	1082	-	1067	1069	(1070)	1066
300	-	884	879	882		884				894	918	904	900	-	883	882	886	884
400	-	693	686	691		691				702	720	710	706	-	690	691	693	692
500	533	535	528	535		534				543	557	550	547	(541)	533	535	536	536
600	399	401	393	401		400				407	420	414	411	406	399	401	404	402
700	282	284	276	284		284				290	300	296	293	189	282	284	288	286
800	178	181	173	181		179				185	194	191	189	85	178	181	185	182
900	85	88	79	88		85				91	99	96	94	91	85	88	92	88
1000	0.4	2.8	-6.9	2.5		-0.7				5.2	11.8	9.6	7.5	5.0	-0.8	2.8	6.3	2.3
41/96	.	.	.	.		(550)				.	.	-	.	-	.	(541)	.	-
96/225	.	.	.	-		549				.	528	(529)	(530)	.	.	541	.	(547)
225/500	.	530	535	530		535				.	547	536	536	.	534	531	(534)	532
500/1000	533	532	535	532		535				538	546	540	539	(536)	534	532	530	533
Markante Punkte	.	.	.	.		.				.	.	.	.	.	.	.	.	.
	.	.	.	.		-				.	.	.	14561	.	.	.	.	-
	.	.	.	.		.				27541	.	-	19561	.	.	.	.	-
	.	.	25811	-		07981				29521	.	-	23991	.	.	.	.	.
	.	-	27591	.		14521				48717	-	15561	28991	.	.	77521	.	.
	.		67632	-		18961				53665		16561	47113	.	-	19511	23591	.
	-	16531	64601	20541		21951				58614	.	20581	54641	51693		21551	23861	-
	.	21531	72551	26541		27501				78007		25561	59621	53683		36971	33921	16931
	.	24581	75541	62608		46784				83067	-	53871	72529	54483	21591	52702	41821	18981
	60716	74570	83020	64618		72531				87060	08561	57627	86087	73540	24511	63651	67731	24521
	98098	97047	85948	84009		74531				93095	84096	85138	94117	87067	95080	76559	79531	86419
	99088	00099	89136	98099		00128				01145	01156	01148	01157	00 37	99119	00119	01149	00128

Ort	Calais M.	Calais H.	Le Havre	Cherbourg	Grez-Château	St. Nazaire	bei 's Grave	Paris	Brüssel	Essen	Münster	Frankfurt	Erfurt	Berlin		Lindenberg
Kennziffer Höhe	205 6 m	208 25 m	230 119 m	205 112 m	220 30 m	-	799	215 40 m	276 58 m	437	067 52 m	412 111 m	640 320 m	440 57 m	m	125 122 m
$yy G_1 G_2$							14 16			14 16		14 17	14 17	14 17		14 13
41							.			-		-	-			-
96							-			.		.	-	-55		-
225							.	-		-52		-	-	-59		-
300										-49		-	-50	-43		-
400							^{8}-25			^{5}-39		^{2}-33	-34	-30		
500							51^{9}-16			37^{6}-21		36^{3}-21	37^{3}-20	39^{5}-19		-
600							^{3}-7			36^{7}-11		33^{3}-11	34^{7}-11	37^{4}-9		38^{7}-10
700							-1			32^{8}-5		33^{4}-6	36^{9}-7	33^{7}-4		38^{9}-4
800							^{9}+2			32^{0}+0		31^{0}+0	35^{0}+1	31^{0}+4		37^{9}+4
900							39^{0}+10			35^{8}+8		31^{0}+4	34^{0}+7	33^{7}+9		38^{7}+11
950							40			32		31	35	35		34
Boden							41+15			32+9		31+9	35+8	35+10		32+7
41							.					-		(2147)		-
96							-							1614		
225							.			1074		.	(1070)	1084		-
300							(976)			891		-	896	902		-
400							724			690		704	705	707		-
500							561			542		546	547	548		-
600							423			408		411	412	412		414
700							303			290		293	294	294		296
800							198			197		189	190	190		191
900							103			93		95	96	95		96
1000							16.5			6.2		9.7	9.5	8.0		9.6
41/96							.			.		.	-	(533)		-
96/225							.			.		.	.	531		.
225/500							.			532		.	(529)	536		.
500/1000							544			536		536	537	540		.
Markante Punkte							.			.		.	.	.		.
							.			-		.	.	.		.
							.			25521		.	.	.		.
							.			38861		.	.	.		.
										43815		.	.	.		-
							.			50696		.	27591	.		.
							32816			64577		.	53673	.		58604
							65511			67538		.	59684	25651		61608
							77011			72547		35913	64975	70561		65567
							24519			75540		71514	77519	72601		69519
							78011			85030		75535	86255	85590		71535
							01150			00147		128	98137	00187		00150

Klartexte (gestern):

Hamburg: [illegible]

Münster:

Frankfurt: [illegible]

Lindenberg: Drachenaufstieg: [illegible]

Breslau:

Ort	Belgrad	Bukarest	Konstanza		Saloniki		Rom	—			Athen	Kanea	Rhodos	—				bei 's Grave Nachtrag		Konstanz	Mailand	[illegible]	Sete	Friedrichshafen	München	Klagenfurt	Wien	[illegible]	Linz			Minsk	Warschau	Breslau
Kennziffer Höhe	701	576	582 12 m		781 1 m	m	322 3 m	—	m	m	730 100 m	737 14 m	658 86 m	—				111	m	582 12 m			224 —			502 464 m	501 157 m		— m	m		887	595 104 m	411 120 m
$yy G_1 G_2$																		14 04			14 17	14 17		14 17		14 17	14 17	14 16	14 17					
41																		.			-			.		.	.	-52	.					
96																		-			-57	-		-55		-56	.	-56	.					
225																		-59			-55	-56		-57		-58	-59	-59	.					
300																		-41			-44	-46		-46		-44	-44	-46	^{8}-49					
400																		-26			-28	-32		^{6}-31		-29	^{9}-30	^{5}-31	^{7}-30					
500																		48-15			47^{5}-15	42^{6}-19		42^{5}-18		43^{6}-17	43^{3}-19	41^{7}-18	43^{8}-18					
600																		-7			43^{8}+7	44^{8}-8		41^{0}-10		39^{7}-9	36^{5}-7	41^{7}-8	45^{7}-9					
700																		41-1			47^{0}+0	40^{8}-2		40^{5}-3		34^{6}+0	36^{5}-0	41^{0}-2	42^{5}-3					
800																		+2			41^{6}+6	44^{9}+5		41^{0}+4		37^{0}+6	36^{0}+6	37^{9}+4	41^{9}+5					
900																		37^{8}+10			45^{0}+11	48^{9}+14		36^{8}+10		39^{7}+12	32^{7}+9	38^{8}+11	41^{7}+12					
950																		39			44	49				-	34	45	44					
Boden																		40+14			43+13	45+14		36+7		40+9	35+10	44+14	41+14					
41																		-			-	.		(2155)		-	.	2145	.					
96																		.			1629	.		1621		1620	-	1617	.					
225																		1105			1097	1089		1067		1092	1089	1090	(1088)					
300																		919			913	906		905		909	907	909	907					
400																		721			717	713		711		713	712	716	714					
500																		560			556	554		552		555	552	554	554					
600																		423			419	418		416		417	417	418	417					
700																		304			299	299		298		298	298	299	298					
800																		199			193	194		192		192	192	193	193					
900																		104			97	98		97		96	97	98	97					
1000																		17.3			10.0	10.2		10.6		9.3	10.3	10.7	10.3					
41/96																					.	.		(534)		.	.	528	.					
96/225																		.			533	.		534		530	.	528						
225/500																		545			541	535		535		539	537	536	(534)					
500/1000																		542			546	544		541		544	541	543	543					
Markante Punkte																		.			-	.		-		-	.	-	-					
																		16681			.	.		.		.	.	.	.					
																		15621			09571	.		-		-	.	.						
																		19681			17541	.		-		.	.	04561						
																		21691			21551	.		05671		-		15571	.					
																		35821			16551	.		08521		.		21561	.					
																		53625			53615			13551		00561	08571	26551	.					
																		64541			55626	.		15511		15571	20601	47705	25561					
																		77021			73019	23561		24581		21551	43765	36558	45727					
																		82031			81129	65538		58608		53660	67525	86098	67559					
																		93138			88157	97178		86050		76652	85061	95158	01520					
																		01155			99168	01199		94137		95138	00149	99154	01159					

Klartexte (gestern):

München:

Wien:

Paris:

Vortag

Karten vom Frühtermin

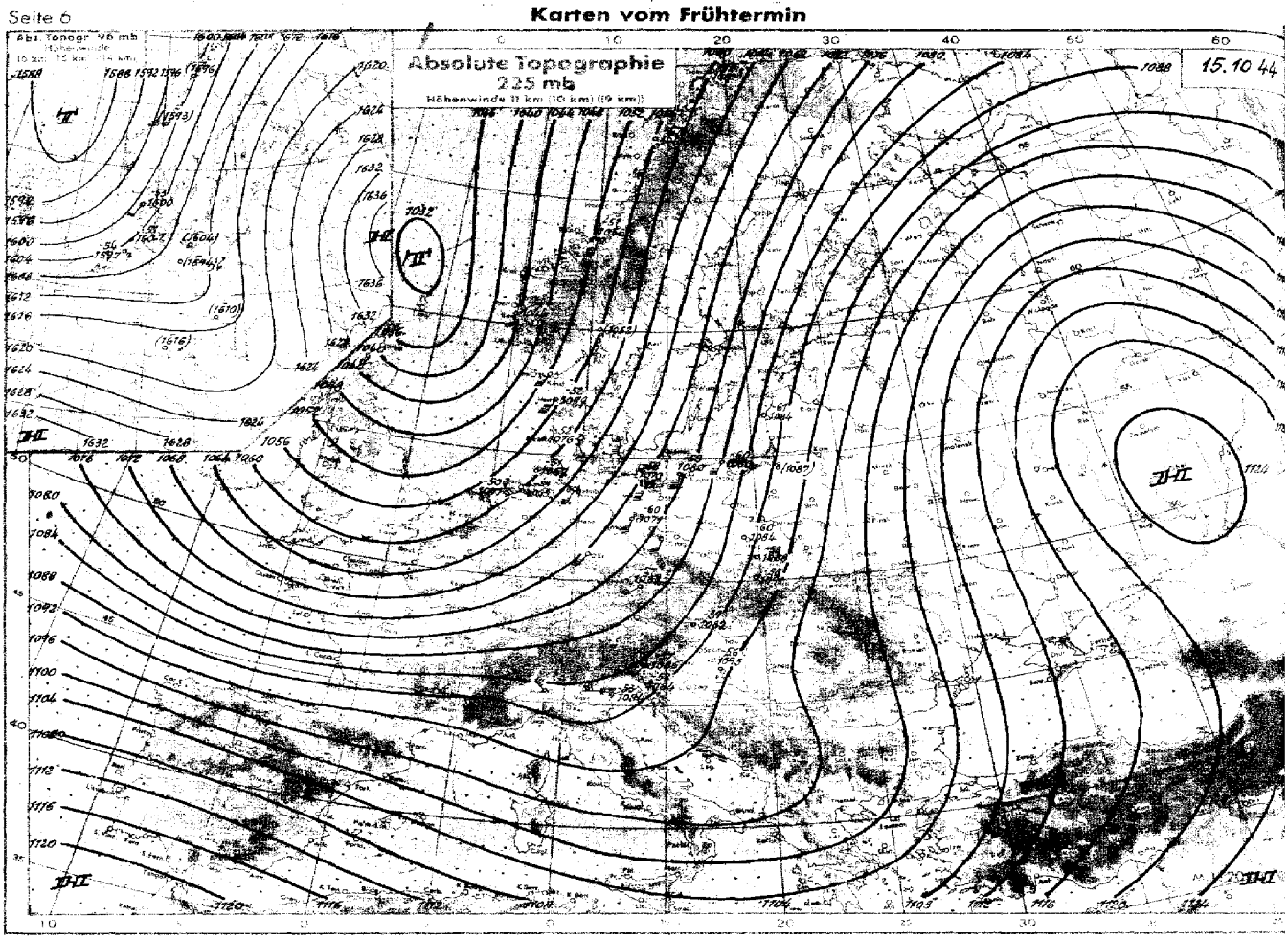

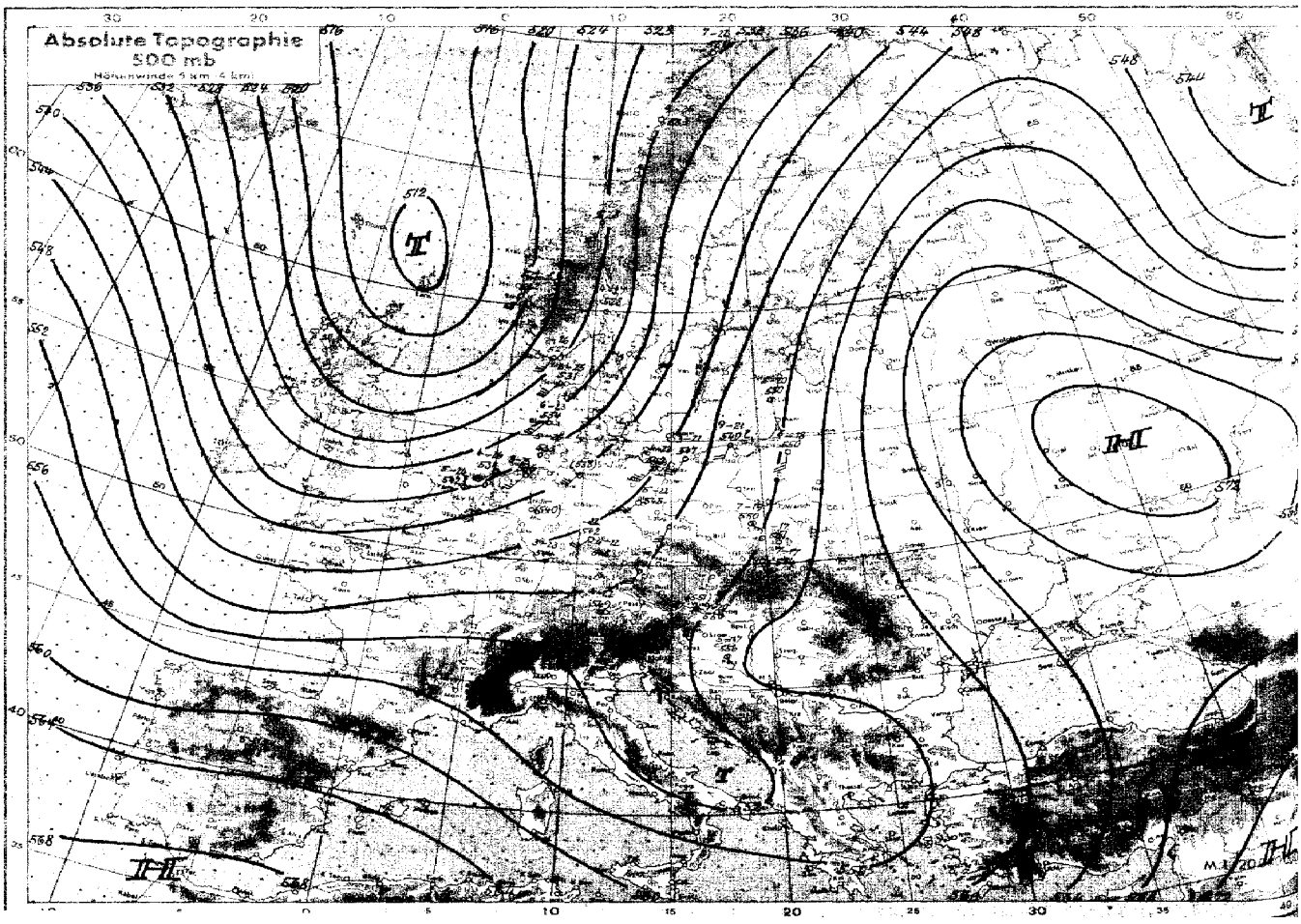

Karten vom Frühtermin

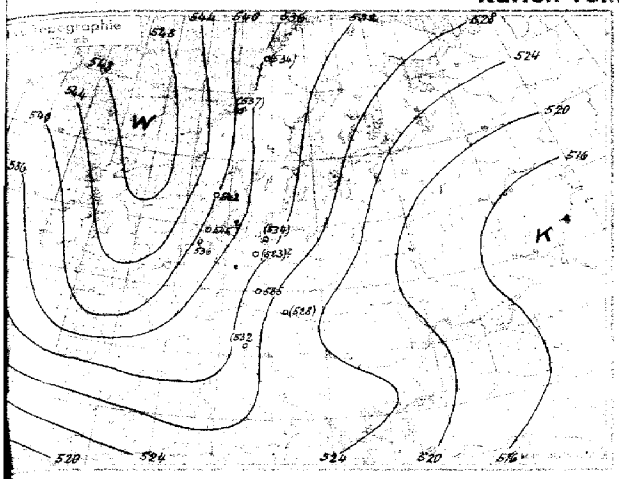

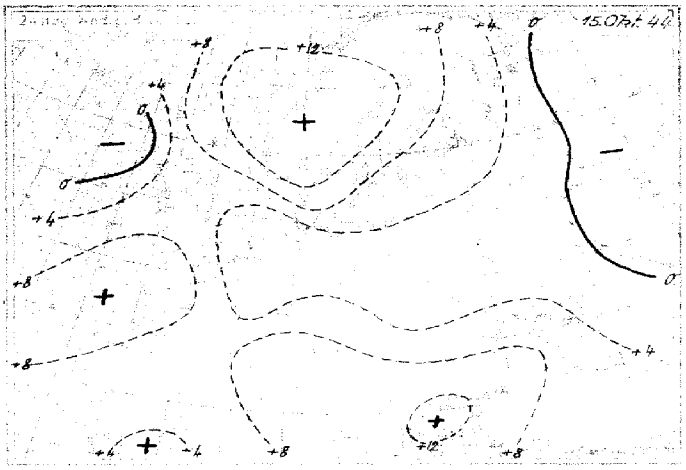

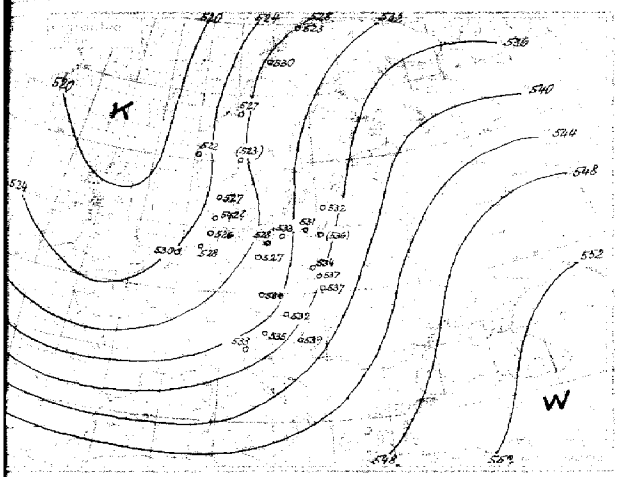

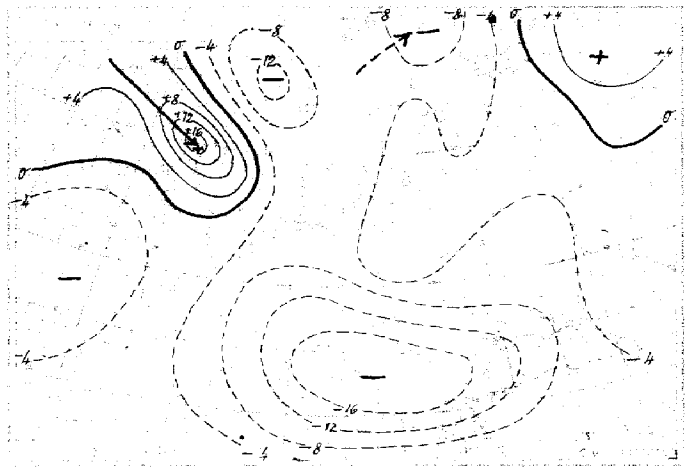

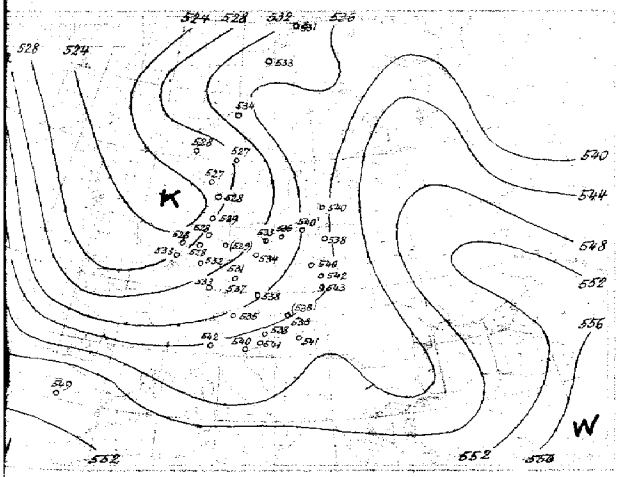

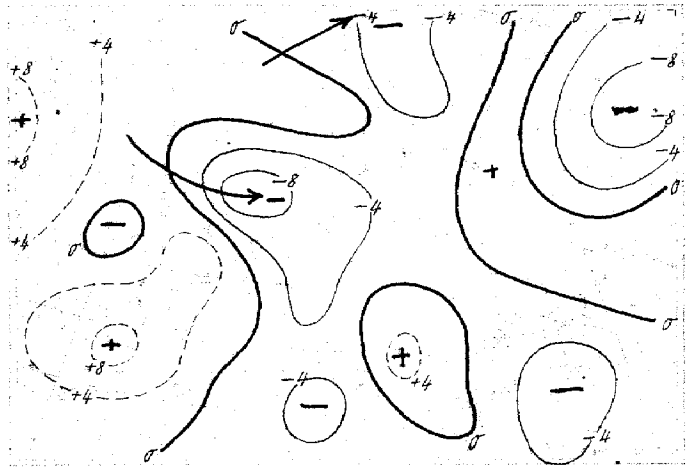

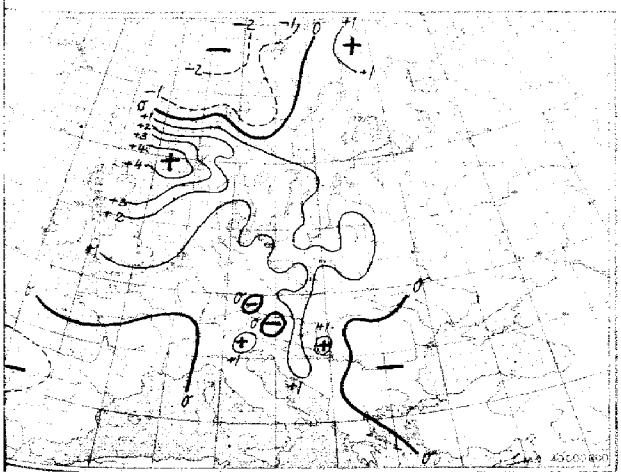

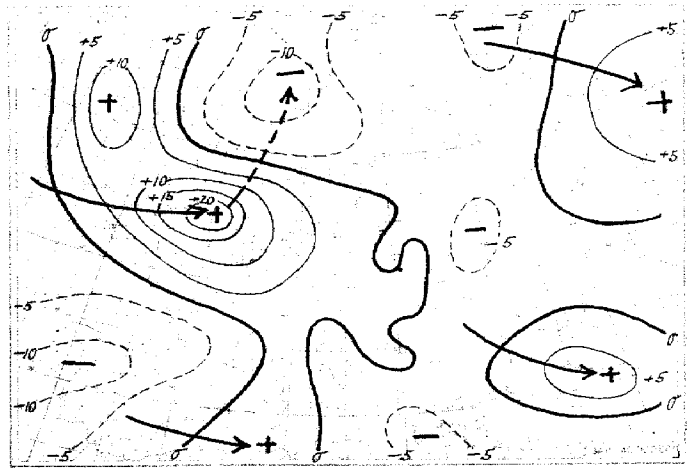

Nr. 289

Höhen-Aufstiege

2. Teil

Sonntag den *15. Oktober* 19..

Seite

Oberer Teil: $\overset{U}{QQ}TT$ Relative Feuchte in 10%, darunter Pseudopot. Temperatur in °C und wahre Temp. (°C) an den Hauptisobarenflächen.
Mittlerer Teil: $H_aH_aH_a$ = Höhen der Hauptisobarenflächen in dyn. Dekametern.
$H_rH_rH_r$ = Abstand zwischen 500 u. 1000, 225 u. 500, 96 u. 225, 41 u. 96 mb-Fläche.
Unterer Teil: $P_tP_tTTU_t$ = Druck, Temperatur und Feuchte an den markanten Punkten.
Klammern zeigen an, daß der Wert durch Verlängerung der Zustandskurve ergänzt ist.

yy – Datum
GG – Uhrzeit (D G Z)

	Ort (Kennziffer, Höhe)	Vardø 703, 20 m	Tromsø 008, 102 m	Bodø 010, 15 m	Rovaniemi 607, 80 m	Alakurtti 111	Kiestinki 367, 125 m	Vaasa 463	Drontheim 017, 50 m	Bergen 022, 55 m	Kjeller 041	Kristiansand 002, 30 m	Hanstholm 180, 21 m	Blaavand-huk 184	Libau 471
	yy G G		15 05	15 05					15 05	15 05	15 05	15 05	15 06	15 05	15 04
QQ TT	41		-	-					-	-	-	-	-	-	-
QQ TT	96		-	-					-	-	-	-	-53	-	-
QQ TT	225		-61	-57					-51	-54	-	-	-52	-52	-61
QQ TT	300		-45	-49					-48	-53	-50	-	-50	-41	-47
QQ TT	400		[6] -31	-33					-39	-38	[4] -41	-39	[2] -37	-30	-33
QQ TT	500		36 -25	[9] 32 -25					33 -25	30 -27	[9] 25 -27	30 -26	[2] 39 -25	[6] 34 -23	[5] -20
QQ TT	600		31 -13	31 -12					[3] 38 -14	[5] 32 -15	[7] 30 -15	28 -17	[2] 25 -15	[8] 25 -19	[6] -10
QQ TT	700		[5] 26 -7	[8] 24 -4					-5	-7	[5] 24 -9	-9	22 -9	[5] 24 -9	[7] 26 -3
QQ TT	800		21 -2	28 +1					+3	26 -2	[7] 21 -2	-4	[6] 33 -2	[8] 23 -3	[6] 29 +5
QQ TT	900		25 +4	27 +2					[5] 2[illegible] +5	[9] 28 +5	[0] 24 +3	23 +3	[5] 25 +5	26 +5	[7] 16 +9
QQ	950		23	28					-	18	27	25	24	27	33
QQ T_tT_t	Boden		19 +4	27 +2					31 +9	31 +7	27 +7	28 +10	25 +8	28 +8	25 +5
$H_aH_aH_a$	41		-	-					-	-		-	(2143)	-	-
$H_aH_aH_a$	96		-	(1595)					(1593)	-		-	1600	-	-
$H_aH_aH_a$	225		1053	1060					1056	1044	(1062)	-	1059	1076	1084
$H_aH_aH_a$	300		872	881					870	863	868	-	876	889	902
$H_aH_aH_a$	400		687	689					682	675	682	681	687	692	706
$H_aH_aH_a$	500		531	533					528	522	528	527	531	534	550
$H_aH_aH_a$	600		392	402					395	390	396	395	399	401	415
$H_aH_aH_a$	700		281	283					279	275	281	280	283	286	297
$H_aH_aH_a$	800		177	179					175	172	179	178	181	183	192
$H_aH_aH_a$	900		84	85					81	79	86	85	89	90	97
$H_aH_aH_a$	1000		[illegible]	[illegible]					-5.8	-6.2	4.1	0.4	3.4	4.7	16.2
H_rH_r	41/96		-	-					-	-	-	-	(543)	-	-
H_rH_r	96/225		-	(534)					(537)	-	-	-	542	-	-
H_rH_r	225/500		523	527					527	522	(523)	-	527	542	532
H_rH_r	500/1000		531	533					534	528	527	527	528	529	540
$P_tP_tTTU_t$ Markante Punkte			-	-					-	-	-	-	-	-	-
			-	12541					12541	-	-	-	-	-	-
			-	15521					14541	-	26511	-	-	-	-
			-	23781					20591	-	28511	-	-	-	-
			-	40401					25181	-	35981	37991	-	-	-
			55591	48759					53717	53739	59656	64712	07511	-	20581
			43788	74537					54463	58465	61968	67692	41541	-	38831
			65912	77027					71561	68911	75558	63651	17501	-	68535
			72553	80628					76511	71581	77558	07611	24541	18511	83076
			77840	84107					93035	84019	85509	75591	86937	24511	56008
			94259	98093					97131	92049	96079	72049	93077	36831	95126
			99040	00083					99128	99109	98099	00100	00080	00118	01098

	Ort (Kennziffer, Höhe)	Assenlatina 810, 72 m	Krasnogwardeisk 846, 80 m	Schimsk 358	Riga 470, 14 m	Gerdauen 319	Gotenhafen 500, 3 m	Swinemünde 485	266	Hamburg 403, 12 m	Helgoland 465, 42 m	Emden 154, 1 m	Helder 291	Leeuwarden 010	Calais M. 005, 6 m	Calais H. 208, 25 m	Le Havre 230, 110 m	Cherbourg 205, 112 m	Brest-Château 220, 30 m	St. Nazaire
	yy G G					15 05	15 04	15 04	15 04	15 06	15 40	15 06	15 04	15 06						
QQ TT	41					-	-	-	-	-	-	-	-	-						
QQ TT	96					-	-	-	-	-	-51	-54	-	-						
QQ TT	225					-	-60	-58	-55	-	-61	-54	-58	-						
QQ TT	300					-46	-47	-49	-47	-	-49	-51	-49							
QQ TT	400					[8] -30	[9] -32	-33	[3] -33	-	-39	-36	-36							
QQ TT	500					[8] 42 -16	[9] 38 -21	[4] 35 -22	[3] 36 -21	-	[8] 31 -25	[8] 33 -25	[5] 33 -24	[4] 30 -26						
QQ TT	600					[9] 39 -10	[8] -11	[3] 30 -13	[3] 31 -12	[5] 29 -16	[6] 28 -16	[3] 30 -16	-14	[7] 27 -17						
QQ TT	700					[8] 32 -5	[7] 38 -2	-6	[3] 29 -4	[9] 30 -7	-7	-8	-6	[9] 26 -1						
QQ TT	800					[8] 34 +3	[0] 38 +3	[8] 27 -0	[5] 29 +2	[7] 28 -1	-2	[8] 24 -2	[8] 32 +1	[7] 26 -2						
QQ TT	900					[8] 35 +9	37 +11	29 +6	[8] 33 +8	[3] 25 +4	+5	27 +4	+7	[9] 27 +5						
QQ	950					36	37	26	22	27	-	-	-	25						
QQ T_tT_t	Boden					25 +6	27 +9	22 +7	24 +7	22 +7	23 +9	22 +7	25 +8	27 +9						
$H_aH_aH_a$	41					-	-	-	-	-	(2159)	(2132)	-	-						
$H_aH_aH_a$	96					-	-	(1604)	-	-	1604	1597	-	-						
$H_aH_aH_a$	225					(1027)	1080	1070	1080	-	1059	1063	1071	-						
$H_aH_aH_a$	300					934	900	890	898	-	876	880	887	-						
$H_aH_aH_a$	400					710	707	699	704	-	637	691	697	-						
$H_aH_aH_a$	500					550	549	542	547	(538)	533	536	542	534						
$H_aH_aH_a$	600					415	415	408	412	405	401	403	408	402						
$H_aH_aH_a$	700					297	297	292	295	290	286	284	292	287						
$H_aH_aH_a$	800					192	192	188	191	187	183	186	83	184						
$H_aH_aH_a$	900					98	96	95	96	93	90	92	94	91						
$H_aH_aH_a$	1000					11.8	9.9	9.3	10.2	8.4	4.8	7.0	8.6	5.6						
H_rH_r	41/96					-	-	-	-	-	(555)	(535)	-	-						
H_rH_r	96/225					-	-	(534)	-	-	545	533	-	-						
H_rH_r	225/500					(536)	531	528	533	-	526	525	530	-						
H_rH_r	500/1000					528	540	533	536	(529)	528	528	533	528						
$P_tP_tTTU_t$ Markante Punkte						-	-	-	-	-	-	-	-	-						
						-	-	-	-	-	-	-	-	-						
						-	-	-	-	-	-	17531	-	-						
						-	-	15531	-	-	-	22541	-	-						
						-	-	21581	-	53715	07951	29511	19461	-						
						23942	16551	25571	-	56684	10521	46788	21501	-						
						35343	21601	42817	-	93650	12991	52748	32971	-						
						92536	25581	64572	21581	74660	25511	77541	43827	-						
						07569	26551	73551	24551	76550	26631	84018	52724	-						
						95119	66570	87048	95117	86037	31911	94061	58671	-						
						99090	96131	96111	99127	97098	95081	96001	31081	93079						
						01108	01109	01089	01099	01070	00109	01070	01090	01090						

Klartexte (heute):

Hamburg: ∞² 0.8, ∞¹ 0.5–2.5, [illegible]

Münster: ∞² 0.4, ∞¹ 0.4–[illegible], 3/10 [illegible] Sc [illegible] 0.4–1.0, [illegible] 1.5–2.0 [illegible] Sc-Decke [illegible] 7/10 dünner Ac

Frankfurt: ∞° 0.8–1.8, 5/10 St, Sc 0.6–0.8, 4/10 Fc [illegible] 1.3, [illegible] mäss. St Sc 1.8–3.0, am S-Horiz. [illegible] Ac lent. u. As–B., am E-Horiz. 4.0 –> 9, 8/10 Ac, As darü. Ci, Cs.

–

Lindenberg: Ballonaufstieg: 3/10 Ac, zunehmend auf 7/10 Ci, Ac, Sc.

Breslau: –

	Ort (Kennziffer, Höhe)	Madrid 363, 667 m	Limoges 551	Paris 215, 49 m	Münster 367, 57 m	Frankfurt 412, 111 m	Erfurt 646, 320 m	Erfurt 6[illegible], 317 m	Berlin 440, 57 m	Lindenberg 405, 122 m	Breslau 411, 120 m	Warschau 566, 104 m	Pilsen 666
	yy G G				15 07	15 05	15 05	15 06	15 08	15 07			15 05
QQ TT	41				-	-	-	-	-	-			-
QQ TT	96				-	-	-	-	-	-			-54
QQ TT	225				-	-	-	-	-59	-			-57
QQ TT	300				-	-	-	-	-50	-			-46
QQ TT	400				-	-	-	-33	-35	-			-31
QQ TT	500	[illegible]				35 -23	56 -2[illegible]	35 -22	35 -2[illegible]	-			-19
QQ TT	600	27 -4			31 -13	32 -12	31 -9	33 -11	35 -12	-			-11
QQ TT	700	[illegible]			27 -2	29 -7	28 -7	29 -6	32 [illegible]	-			-1
QQ TT	800	28 +12			27 +1	28 +0	28 -2	27 +2	26 [illegible]	+1			+2
QQ TT	900	36 +11			28 +7	29 [illegible]	26 +4	27 +8	33 +3	25 +7			+3
QQ	950	-			28	27	27	28	26	27			-
QQ T_tT_t	Boden	29 +6			33 -7	26 +8	26 +7	27 +6	19 +5	23 +4			26 +3
$H_aH_aH_a$	41				-	-	-	-	-	-			-
$H_aH_aH_a$	96				-	-	-	-	(1594)	-			1622
$H_aH_aH_a$	225				-	-	-	-	1071	-			1027
$H_aH_aH_a$	300				-	-	-	-	892	-			893
$H_aH_aH_a$	400				-	-	-	705	701	-			709
$H_aH_aH_a$	500	563			(540)	544	542	548	545	-			551
$H_aH_aH_a$	600	425			407	410	409	412	411	-			416
$H_aH_aH_a$	700	293			291	293	292	295	293	(294)			298
$H_aH_aH_a$	800	193			187	190	189	191	190	190			193
$H_aH_aH_a$	900	100			94	96	96	97	96	96			98
$H_aH_aH_a$	1000	[illegible]			8.2	11.0	11.5	11.4	10.5	10.7			12.9
H_rH_r	41/96				-	-	-	-	-	-			-
H_rH_r	96/225						-	-	(523)	-			535
H_rH_r	225/500				-	-	-	-	527	-			536
H_rH_r	500/1000	[illegible]			(532)	533	531	537	534	-			539
$P_tP_tTTU_t$ Markante Punkte					-	48754		-	-	-			-
					-	53923		-	-	-			-
					-	[illegible]		-	-	-			-
					55664	72589		40837	-	-			-
					60634	75548		44776		-			-
					65324	74539	45761	46787		-			-
					72550	84027	55694	57644	15591	-			10541
					75537	85028	68575	65574	73591	75548			21551
		70650			77539	85087	37047	97591	02537	81025			25571
		90043			92088	95099	98038	77507	76538	98076			65561
		95097			96098	97102	99078	99107	96109	97098			95131
		99079			00089	00099	98070	99095	01050	00040			97090

	Ort (Kennziffer, Höhe)	Mährisch-Ostrau 157	Pécs 547	Linz 557	Krakau 561, 216 m	Wien 501, 157 m	Wien 509, 157 m	Klagenfurt 502, 464 m	München 414, 528 m	Friedrichshafen 444, 400 m	Sète 224	Marseille 231, 9 m	Bologna 567	Venedig 512, 13 m
	yy G G	15 03	15 02	15 05	15 05	15 06	15 05	15 05	15 06				15 05	15 05
QQ TT	41	-	-	-	-	-	-	-	-				-	[illegible]
QQ TT	96	-	-	-	-	-	-	-	-				-	-
QQ TT	225	-58	-56	-60	-58	-	-59	-57	-				-	[illegible]
QQ TT	300	-45	-45	-48	-43	-	-48	-46	-				-	[illegible]
QQ TT	400	-29	-27	[7] -31	[8] -29	-	[6] -31	-34	-				-	-33
QQ TT	500	-17	42 -17	42 -19	43 [illegible]		38 -20	41 -19	35 -22				46 -14	[illegible]
QQ TT	600	-8	37 -10	43 -10	43 -3	36 -11	35 -11	38 -10	36 -13				35 -8	[illegible]
QQ TT	700	-3	[illegible] -2	35 -3	45 -1	34 -4	37 -4	36 -4	31 -4				59 -1	33 [illegible]
QQ TT	800	+5	25 +5	26 +5	31 +3	37 +3	32 +4	36 +3	27 +1				49 +5	[illegible]
QQ TT	900	+11	39 +11	42 +11	42 +11	34 +8	32 +8	33 +8	29 +8				35 +10	[illegible]
QQ	950	-	38	41	42	31	29	30	29				34	[illegible]
QQ T_tT_t	Boden	-	35 +8	34 +10	36 +12	33 +4	22 +6	31 +7	29 +7				27 +8	31 +11
$H_aH_aH_a$	41	-	-	-	-	-	-	-	-				-	[illegible]
$H_aH_aH_a$	96	-	-	-	-	-	(1610)	-	-				-	1616
$H_aH_aH_a$	225	1088	1095	1084	1091	-	1082	1086	-				-	[illegible]
$H_aH_aH_a$	300	906	913	902	908	-	901	904	-				-	[illegible]
$H_aH_aH_a$	400	711	717	709	714	-	698	710	-				-	[illegible]
$H_aH_aH_a$	500	551	556	550	554	(551)	550	551	559				553	[illegible]
$H_aH_aH_a$	600	415	420	415	417	416	415	416	416				416	[illegible]
$H_aH_aH_a$	700	296	302	296	298	297	297	297	297				297	[illegible]
$H_aH_aH_a$	800	191	197	192	193	193	192	193	193				192	[illegible]
$H_aH_aH_a$	900	96	102	97	98	98	98	98	99				97	[illegible]
$H_aH_aH_a$	1000	9.3	15.0	10.1	10.8	12.7	12.4	12.5	13.2				10.8	[illegible]
H_rH_r	41/96	-	-	-	-	-	-	-	-				-	[illegible]
H_rH_r	96/225	-	-	-	-	-	(528)	-	-				-	[illegible]
H_rH_r	225/500	537	539	534	537	-	532	535	-				-	[illegible]
H_rH_r	500/1000	542	541	540	543	(538)	538	538	535				542	[illegible]
$P_tP_tTTU_t$ Markante Punkte		-	-	-	-	-	-	-	-				12571	
		-	-	-	-	-	-	-	-				17591	
		-	-	-	-	94665	12591	-	-				43772	
		-	-	-	-	57647	15561	-	-				57634	
		23591	-	-	-	45556	19551	-	-				64571	
		24581	20571	20631	-	75009	31581	-	47744				73515	
		45731	25551	24561	20571	82058	37561	21551	54666				75016	[illegible]
		43571	54645	61747	25551	86050	54744	23551	55478				78020	[illegible]
		65571	85089	45767	95589	90089	91557	67594	75065				87051	[illegible]
		92051	93139	78018	67580	91070	95076	95509	97515				84121	[illegible]
		53131	97132	93139	95139	98080	98099	98066	99106				97151	[illegible]
		99109	00080	99100	99130	00060	00070	95080	98089				01110	00080

Klartexte (heute):

München:

Wien:

Paris:

...rden ab 1. 1. 1940 bis auf
...ge verbreiteten Analyse
...vom 21. 12. 1939).

Wetterlage von heute morgen: Sonntag, 15. Okt. 44



Wetterübersicht Sonntag den 15. Oktober 44

Bei unverändert hohem Druck über Rußland hat sich die ...roglage vor den Nordwestküsten Europas weiter gehalten. Die ostwärtige Flanke ...er Frontalzone verläuft noch immer von Südwesteuropa über das nordwestliche ...eichsgebiet nach Skandinavien, ohne wesentlich nach Osten ausgreifen zu können. ...abei folgt auch heute wieder, wie vor 3 Tagen, eine weitere Störung über der ...iskaya, während das rasch auffüllende gestrige Sturmtief in dem zyklonalen ...ystem über dem Nordmeer aufgeht.

Im einzelnen hat sich die Kaltfront des ...turmtiefs ebenso wie ihre Vorgängerin über Mitteleuropa weitgehend ...ufgelöst, und so blieb die Oder weiterhin die Grenze eines Gebiets zähen Mischungs...ebels über Osteuropa. Der Durchzug des Frontenrestes, auf den heute früh nur ...och schwacher Niederschlag im Gouvernement und auf dem Balkan hindeutet, ...rachte hier und über Oberitalien nur geringe Abkühlung. Andererseits trat in ...er labilen Schichtung über dem Balkan keine Änderung ein, und so kommt es ...ort immer wieder zu Schauern.

Über dem Reichsgebiet blieb an der Rückseite ...es vor der westnorwegischen Küste angelangten Tiefs die stärkere Labilisierung ...Übereinstimmung mit der dort umbiegenden Höhenströmung auf Nordwestdeutschland beschränkt. Dort und über Südnorwegen hat die Abkühlung, die mit der Höhe zunehmend 7° beträgt, ihren Höchstwert. Nachmittags kam es bei erneut fallendem Druck zu vorübergehender Ausbildung einer Konvergenz, die abends Dänemark und Südnorwegen erreichte, und nachts traten über der noch warmen Nordsee wieder Gewitter auf, die auf die Küste übergriffen. Über dem übrigen Norwegen blieb die Lage bei vielfach ablandiger Strömung im wesentlichen unverändert. Der gestern südlich der Lofoten gelegene Störungsrest lief auf die scharfe quasistationäre Luftmassenscheide an der Südseite des Polarhochs auf.

Im Vergleich zur Lage vor 3 Tagen weist ... der Ostatlantik schwächere Gegensätze auf. Ein Teil eines vermuteten neuen Fallgebietes wird daher möglicherweise mit Nordostkurs abwandern. ... greift die Biskaya-Störung etwas weiter auf das Festland über, ohne aber ... Umschlag zu stärker zyklonalem Gepräge mit sich zu bringen.

gez. Brezowsky
Zentrale Wetterdienstanstalt

Sonntag den *16. Oktober* 19

Ausland — Bodenstationen: Küstenorte o	Höhe m	JJJ	Gestern 14 Uhr CG	wwVhN	DDFWN	PPPTT	UG app		Gestern 19 Uhr CG	wwVhN	DDFWN	PPPTT	UG app	RRTTE
Vardö o	12	004												
Ingöy o	4	005												
Tromsö o	102	008	51	02963	28115	01509	62804		5x	02965	18315	02110	6x302	92101
Bodö o	17	010	8x	81816	22307	01811	xx708		50	01864	06184	02408	80902	97120
Nordöyan o	37	014	24	11481	12403	01309	72903		26	01881	12541	98311	42607	91391
Krakenes o	41	021	52	61773	16368	14911	6x807		52	61763	14368	11013	5x808	01371
Utsira o	56	028	37	63636	10668	90311	9x811		52	03654	14668	88112	9x806	-
Lister o	9	030	6x	63558	12768	93811	0x709		5x	22648	15668	92812	9x000	11661
Ferder o	9	036	52	61855	15468	03512	71810		52	63555	16668	00511	9x804	03551
Aarhus o	47	180	05	61648	49558	02811	8x804		50	22747	49667	02412	80701	99371
Kopenhagen o	1	181	05	02890	04615	06813	72607		00	01890	18550	07212	70213	97280
Skagen o	3	182	52	03744	14528	02312	7x910		53	02845	18566	01511	80300	95481
Biarritz	29	202												
Lyon	198	210												
Paris/Le Brg.	46	215												
Brest	75	220												
Le Havre o	119	230												
Marseille	12	231												
Nanzig	236	237												
Châteauroux	153	252												
La Coubre o	6	269												
Helder o	6	291							86	02744	22615	04313	73208	04470
Vlissingen o	1	292												
De Bilt	12	293												
Genua o	2	306	47	02864	20325	12219	70003		20	01890	00003	11014	89401	-
Venedig o	10	312	86	02764	08125	12618	81904		04	58233	61693	10115	28501	-
Zara o	12	315												
Rom o	3	322												
Brindisi o	16	331												
Cagliari o	35	338												
Syrakus o	15	656												
Madrid	667	353	77	02774	24324	17648	50805		54	02863	22414	18345	72501	00190
Almeria o	65	355	00	01990	14514	19921	02407		00	01990	18414	19019	73401	00190
Mahon	40	357	10	01951	28213	16520	75604		00	01890	00013	16918	84402	00200
Barcelona o	42	358	00	02790	20304	16219	51804		44	02763	00014	16819	70401	00360
La Coruña o	57	362	57	02755	24127	18218	70813		87	02755	20117	17016	70605	94421
Lissabon	227	384												
Funchal o	110	395												
Pt. Delgada o	22	396												
Horta o	65	398												
Teneriffa o	37	400	xx	03838	04028	20524	xxxxx		50	01853	32103	17823	50103	00180
V. Cisneros	6	404	07	019x0	14614	15425	50909							
Pinsk	137	569												
Kauen	83	466												
Riga	2	470												
Dorpat	81	476												
Helsinki	15	481												
Vaasa	9	483												
Kuopio	233	484												
Rovaniemi	80	607												
Budapest	130	541	17	05755	00047	13018	70707							
Bukarest	92	575												
Klausenburg	374	590												
Belgrad	138	701												
Sofia	538	720												
Athen	239	730												
Canea (Kreta)	63	737												
Tunis	10	080												
Orel	191	841												
Dno	71	858												
Minsk	211	887												
Smolensk	234	889												
Kiew	185	957												
Dnjepropetrowsk	62	968												
Odessa	50	975												
Mariupol	40	981												
Sewastopol	8	988												
Bergstationen:	**Höhe m**	**JJJ**	**CG**	**wwVhN**	**DDFWN**	**PPPTT**	**UG app**		**CG**	**wwVhN**	**DDFWN**	**PPPTT**	**UG app**	**RRTTE**
Mussalla	2926	726												
Lomnitzer Spitze	2640	685												
Fanaraken	2072	024	00	83009	14949	73454	00805							
Mt. Ventoux	1900	248												
Puy de Dôme	1467	246												
Izana	2367	401							00	009x0	00000	xxx13	10605	00460

Ausland — Bodenstationen: Küstenorte o	Heute 2 Uhr CG	wwVhN	DDFWN	PPPTT	UG app		Heute 8 Uhr CG	wwVhN	DDFWN	PPPTT	UG app	RRTTE
Vardö o												
Ingöy o												
Tromsö o							54	02973	19186	00606	89804	9704…
Bodö o	4x	01890	41503	97109	6x712		54	02855	08526	96811	68704	0027…
Nordöyan o							14	12890	14516	91911	60607	0028…
Krakenes o	53	03764	20438	92883	xx304		87	81654	16788	98619	9x212	0236…
Utsira o							32	61763	24568	98210	7x220	0247…
Lister o	xx	036x8	16768	96511	9x209		90	25865	24565	03109	83217	0358…
Ferder o							67	02844	19814	03812	70319	9658…
Aarhus o	50	02757	59524	06310	50306		53	15654	18325	07209	9x301	0016…
Kopenhagen o	50	01862	20302	09210	80212		04	05790	18302	10910	91208	0017…
Skagen o	00	00890	20500	13110	80307		07	01890	20402	06008	80310	0138…
Biarritz												
Lyon												
Paris/Le Brg.												
Brest												
Le Havre o												
Marseille												
Nanzig												
Châteauroux												
La Coubre o												
Helder o	90	28555	16296	06210	93403		36	05655	16285	07019	02402	-
Vlissingen o												
De Bilt	04	05790	18323	08709	82300		07	05790	18324	08908	93203	-
Genua o												
Venedig o	00	05990	00000	12713	90300		07	45290	00045	13643	9x405	0002…
Zara o												
Rom o												
Brindisi o												
Cagliari o												
Syrakus o												
Madrid	00	00790	00000	18109	00906		00	05790	00004	17908	07200	0009…
Almeria o	00	01890	02100	18315	70806							
Mahon	02	01790	00013	18117	84307		10	01852	00x13	19917	84302	0013…
Barcelona o							04	04090	32116	15915	88300	00950
La Coruña o	5x	03658	20428	12316	7x815		5x	03658	53428	09614	8x605	06461
Lissabon												
Funchal o												
Pt. Delgada o												
Horta o												
Teneriffa o							40	01843	00003	17119	60702	00180
V. Cisneros							54	04853	37413	14419	80303	00380
Pinsk												
Kauen												
Riga												
Dorpat												
Helsinki												
Vaasa												
Kuopio												
Rovaniemi												
Budapest												
Bukarest												
Klausenburg												
Belgrad												
Sofia												
Athen												
Canea (Kreta)							60	63463	00014	91621	72304	-
Tunis												
Orel												
Dno												
Minsk												
Smolensk												
Kiew												
Dnjepropetrowsk												
Odessa												
Mariupol												
Sewastopol												
Bergstationen:	**CG**	**wwVhN**	**DDFWN**	**PPPTT**	**UG app**		**CG**	**wwVhN**	**DDFWN**	**PPPTT**	**UG app**	**RRTTE**
Mussalla												
Lomnitzer Spitze												
Fanaraken												
Mt. Ventoux												
Puy de Dôme												
Izana							00	019x0	28100	xxx10	10602	00100

Höhenwinde (dd vv)

uy = Datum GG = Uhrzeit (DGZ) dd = Windrichtung (N = 36) vv = Windgeschwindigkeit in km/S…

Ort	Leeuwarden	Emden	Klagenfurt	Friedrichshafen	Bern [?]	Hamstholm [?]	Berlin	Gotenhafen	Emden	Mailand	Hamstholm [?]	Pilsen	Bergen	Kopenhagen	Kristiansand
uyGG	14 17	14 16	14 17	14 17	14 17	14 17	15 05	15 04	15 05	15 05	15 05	15 05	15 05	15 08	15 05
27.0 km															
24.0 ..															
16.0 ..					23 40						(14.4) 21 40				
13.0 [?] ..			(12.6) 22 30	24 10	22 50		22 60	(12.6) 21 70	(12.9) 24 60	(12.5) 32 80	24 60				
11.0 ..	22 40	22 80	22 50	24 100	20 100	19 80	19 70	20 80	24 60	31 70	21 100	(10.5) 24 60	18 50		(10.4) 21 70
9.0 ..	23 110	27 110	23 30	24 90	23 100	18 120	20 70	20 70	22 60	30 60	22 70	23 50	18 50		21 60
7.0 ..	23 100	22 110	23 30	25 70	21 70	18 110	20 70	20 50	23 50	24 60	22 80	22 50	19 50		21 60
5.5 ..	22 80	23 90	21 05	24 60	22 50	19 80	21 70	20 40	23 50	28 40	22 80	21 50	20 70	21 60	21 50
4.0 ..	24 70	22 80	21 05	23 50	22 40	19 70	22 50	21 40	23 50	29 20	22 70	24 40	21 80	22 50	22 60
3.0 ..	24 70	24 80	C	24 30	22 50	19 70	20 40	21 40	23 70	30 40	23 70	23 20	22 70	23 50	22 70
2.0 ..	24 70	23 70	C	24 30	22 40	19 80	23 30	20 30	23 40	32 10	23 70	22 30	22 60	23 30	23 60
1.5 ..	24 70	24 70	C	25 20	22 40	19 80	24 20	24 30	22 40	32 10	24 60	26 20	22 20	22 30	22 80
0.5 ..	24 60	24 80	C	24 20	20 30	17 90	15 20	22 20	22 40	25 10	22 60	27 13	21 30	22 40	23 70
0.3 ..	23 40	23 70	C	(1.6) 24 05	18 40	17 80	24 20	21 05	22 40	20 05	20 50	(0.4) 24 05	18 30	24 30	22 50

Ort	Hamburg	Krakau	Wien	Gerdauen	Bergen	Swinemünde	Gotenhafen	Mailand	Gloricia [?]	Litzmannstadt
uyGG	14 15	14 16	14 17	14 17	14 17	14 16	14 16	14 17	14 17	14 17
7.0 km	(10.5) 18 30		(9.5) 20 40	(9.0) 19 30	(9.0) 18 60	(11.0) 20 110	(12.6) 20 90	(14.5) 30 70	(13.0) 29 30	(9.8) 24 30
5.5 ..	(9.0) 21 120		(5.6) 21 20	19 50	18 70	21 50	21 50	(11.0) 28 50	(9.0) 24 40	22 30
4.0 ..	21 40	27 20	33 05	19 30	17 90	21 50	24 40	(5.3) 28 20	(5.3) 25 10	22 20
3.0 ..	22 80	10 10	(3.4) 31 10	20 30	18 90	24 60	20 30	23 40	(4.0) 25 10	20 20
2.0 ..	25 60	24 10	19 30	19 20	16 80	21 60	20 30	28 40	26 10	19 30
0.8 ..	22 50	08 05	19 30	18 30	12 40	19 40	20 20	29 05	24 40	16 20

Ort	Hamburg	Leeuwarden	Krakau	Gerdauen	Swinemünde	Litzmannstadt	Gloricia [?]	Helgoland	Klagenfurt	Drontheim
uyGG	15 06	15 06	15 06	15 05	15 05	15 05	15 05	15 07	15 05	15 05
7.0 km	(9.0) 20 70				(8.0) 20 90	15 30		(8.7) 24 70	(9.3) 22 40	(8.0) 19 120
5.5 ..	22 70			19 50	22 70	13 40	35 40	22 50	(6.8) 20 15	19 50
4.0 ..	22 50	22 60	17 40	21 30	22 50	(4.3) 16 05	35 40	24 50	18 25	22 60
3.0 ..	22 50	23 70	18 10	20 30	24 40	(3.5) 20 30	35 10	22 40	18 70	22 70
2.0 ..	28 40	23 40	21 10	19 30	23 30	20 30	35 05	22 40	08 20	20 70
0.8 ..	31 40	23 30	21 30	20 30	20 30	24 40	13 15	(3.0) 25 30	C	19 70

Wolkenmessung

C = Wolkenart
vv = km/std
dd = Zugr. 36 =

Ort	
uyGG	
Cu.Höhe	
dd vv	
Ort	
uyGG	
Cu.Höhe	
dd vv	
Ort	
uyGG	
Cu.Höhe	
dd vv	

5374

Täglicher Wetterbericht

des Deutschen Reichswetterdienstes
Herausgegeben von der Deutschen Seewarte
Verlagsort Hamburg

rgang: 69. Nr. 290 — Montag, den 16. Oktober 1944

te 1

Erläuterung: Die Beobachtungen sind sämtlich in der Form der 1935 in Warschau beschlossenen Einheitsschlüssel wiedergegeben. Kurze Erläuterungen zu den einzelnen Ziffern werden zu Beginn jedes Vierteljahres beigegeben. Ausführlich finden sie sich in „Anweisung zur Verzifferung von Wettermeldungen", herausgegeben vom Reichsluftfahrtministerium. Alle Zeitangaben in DGZ.

Deutschland			Gestern 14 Uhr					Gestern 19 Uhr						Heute 2 Uhr					Heute 8 Uhr					
Stationen: Seewarte o	Höhe m	JJJ	C_LC_M	$wwVhN_h$	DDFWN	PPPTT	UC_Happ	C_LC_M	$wwVhN_h$	DDFWN	PPPTT	UC_Happ	$RR\frac{T_xT_x}{SV_s}E$	C_LC_M	$wwVhN_h$	DDFWN	PPPTT	UC_Happ	C_LC_M	$wwVhN_h$	DDFWN	PPPTT	UC_Happ	$RR\frac{T_xT_x}{SV_s}E$
burg-Fu.	18	483	24	02754	48436	09714	60706	57	05455	40227	08611	8x803	00150	08	64478	06368	03703	9x915	5x	05495	13368	94940	[illegible]	04094
sburg/Fgh.	41	400	5x	05635	46468	08241	8x802	00	04490	46224	07408	96804	91130						5x	13645	28368	19804	0x710	[illegible]
	28	460	51	05454	46425	08914	76803	50	05653	14223	08111	80902	00150	02	05790	12228	04540	9x812	5x	58556	10368	96710	2x211	24091
nemündeo	1	406	00	05690	46405	10918	75708	04	05690	12224	10040	80301	00160	50	05554	14228	06568	12809	5x	62555	12368	93710	2x704	04094
na o	1	464	07	03790	48328	11643	8x702	01	05690	12321	10244	56802	00160	05	05640	12315	07904	96804	6x	64535	12468	04640	9x805	01254
terland	16	461	54	05135	16481	06912	8x702	20	05745	48328	06604	96804	00130	5x	64455	12368	03640	9x809	51	05654	[illegible]	43508	31808	40085
oland o	50	465	54	05745	48525	-	-	50	05754	48425	06843	8x702	00370	5x	64658	41328	03843	7x913	5x	05635	08468	[illegible]	9x901	47560
um o	6	401	20	02743	16486	07913	72804	57	05753	16498	06613	8x804	97270	5x	61668	18568	02211	9x813	5x	05599	18468	98810	[illegible]	[illegible]
nen	4	442	20	02854	48525	09444	70825	57	05655	14228	08112	1x803	00150	5x	64458	40368	02210	0x819	5x	22650	40227	99317	5x601	05091
horn	22	402	8x	02867	16327	20517	09014	5x	53648	13128	06712	8x804	97150	5x	54638	08168	00310	0x813	6x	21848	20458	98014	9x823	15104
nold	178	187	24	02864	92325	11313	62905	54	03864	16228	09340	9x803	00150						54	02859	15227	01441	9x801	05084
nover	51	421	26	03454	18225	10015	61704	52	15715	14228	08412	7x705	00470	5x	62668	40468	02840	0x722	50	05764	16325	[illegible]	25704	01090
deburg	45	408	14	02854	20325	11314	60710	04	01790	12203	10511	70702	00160	52	62645	16168	06410	9x914	50	15653	[illegible]	03410	9x814	05041
n	123	437									-													
	48	436					f																	
nen	202	407																						
	265	049	87	03845	16328	10313	8x811	63	64545	14568	0c012	8x813	-						02	05635	18368	04640	9x605	07151
el	289	351	50	05744	28437	11513	07305	5x	05658	13128	69710	8x807	00185	50	64432	16168	xxx14	92707	5x	52458	[illegible]	[illegible]	[illegible]	[illegible]
kfurt/M.	111	412						51	03815	12228	[illegible]	7x710	00015	5x	22458	16468	-	-	54	05756	18367	03712	2x512	-
brücken	189	441																						
berg	315	426	10	02864	16225	13017	55741	40	05763	08124	12012	71903	00170	5x	62456	28228	09211	8x911	5x	22851	[illegible]	07910	2x301	[illegible]
enbad	538	516																						
burg	151	219	27	03861	16226	11616	5x112	07	03890	16228	09014	76707	00180	3x	05766	00026	06611	90703	51	02857	16217	05012	95949	[illegible]
ingen	427	443	25	02864	16216	11015	46813							50	01864	14434	02008	98807	57	25525	16306	06040	89740	11070
richshf.	400	444	14	03864	00024	12315	62711	07	03990	00028	10612	8x701	00170	05	02890	00027	19709	9x707	51	[illegible]	00028	05704	0x502	00080
chen	526	414	[illegible]	02962	-8105	13915	45708	04	02990	10324	11509	74834	11160	04	01890	00003	10805	00805	[illegible]	02890	16207	08805	2x723	00450
bruck	573	507	20	01863	12264	12315	02714							04	04690	16324	1251x	80205	50	08362	00045	12205	02802	[illegible]
emünde o	3	455	06	05690	10325	12214	77101	50	05652	14322	11511	80800	00360	50	05653	14303	09108	90707	51	05665	12427	05810	70808	00360
n	1	404	50	02704	18126	[illegible]	66805	04	05490	16103	12310	80802	00160	00	05690	08100	09709	00707	07	05780	16220	07010	80805	[illegible]
w	70	450	14	05754	20325	11315	00607	54	05663	20125	11110	82001	00450	07	05690	12224	07103	80713	5x	01558	12368	03240	9x808	04064
n	48	440	20	02864	16404	12016	64809	40	05762	16422	11310	70602	00160	01	05690	12208	08209	9x810	5x	22555	12323	04309	9x808	94084
keuditz	131	449	29	02854	20425	12016	52706	54	01863	00024	11012	60704	00140	5x	05778	14328	07410	7x711	54	05664	12454	04610	91911	45090
t	320	646	54	02xxx	16325	12215	60815	54	03864	00028	10412	76904	90150	52	03654	14528	05611	7x812	51	22854	16525	04011	30711	00090
den	230	410	24	02164	14215	12714	52809	50	05564	14324	11912	76401	00160	50	05579	16401	05840	80713	51	05666	14560	06410	80704	24064
en	449	458	24	02854	13435	-	-	54	02762	16424	-	-	-						[illegible]	[illegible]	[illegible]			
	363	669	57	02764	18225	14414	60707	04	05790	12325	13511	86704	00150	20	05790	14300	11108	00807	51	45363	16247	09207	06603	-
weis	408	670	23	05153	10425	[illegible]	60704	00	05690	00023	13208	91904	00140	04	05690	00003	14405	92740						
itz	263	676	25	05653	24125	15415	64702	04	05590	16223	[illegible]	94602	00150	00	47390	00000	14306	02704	xx	48109	02049	43007	0x601	10050
au	302	865	84	05654	00065	15314	70906	00	00790	00000	13110	80803	-						xx	46109	02249	11004	0x302	00080
burg	434	508	14	01864	00013	13016	56811							07	05790	12212	10208	80807	14	[illegible]	45504	10308	85501	10060
	157	501	27	05754	30315	14417	76807	00	05790	14210	14211	90501	00180						5x	44328	10208	11209	0x401	31040
	334	505	74	05744	26125	14815	70805	44	41390	00042	15409	00301	00100	xx	46109	08449	14105	0x307						
enfurt	449	502	87	02764	00026	14515	7x903	44	01812	00023	14910	90401	00150	xx	48109	00049	14508	0x404						
enwalde o	7	429	00	00690	00010	13013	90811												70	02455	10445	02905	90805	00044
zig	15	406	57	08464	20164	12614	80804	5x	08468	00028	12013	9x701	97145	00	05590	00000	12208	90704	xx	36409	[illegible]	[illegible]	0x622	00044
gsberg	20	422	57	03874	14328	12914	7x700	57	05455	00068	13612	8x204	97141	5x	[illegible]	14228	[illegible]	4x403	5x	35735	12224	[illegible]	3x501	39421
el o	3	447																						
n	47	551	50	05565	20135	13313	80704	52	05454	00024	13510	20700	00140	20	47110	00040	13206	02204	[illegible]	[illegible]	[illegible]	11301	[illegible]	20504
n	99	552	54	05604	22225	14613	90303	50	05564	13124	14012	90300	00150	00	05590	10320	11709	00705	01	02490	28328	03209	04803	[illegible]
berg/Schl.	148	420	15	02762	23225	13115	66903	00	01790	18102	13407	92903	00170	50	05553	16103	11804	06400	55	05050	[illegible]	08704	0x604	00053
lau	117	411	17	05761	22426	13918	61704	04	05690	00023	13312	81701	00160	00	05640	12102	11579	11707	24	41422	[illegible]	29708	22802	22260
vitz	255	454	52	05654	24125	13744	6x605	00	05690	00020	14111	80300	00150	00	47099	12349	13165	[illegible]	00	45990	13180	13404	00401	00094
chau	107	556						5x	05765	16425	-	-	-											
stok	135	555																						
ennstadt	176	557	51	05664	24125	13615	7x703	50	05564	00024	13613	90402	00160	xx	46209	00049	12609	0x407	5x	38498	10246	[illegible]	0x302	20254
n	203	559																						
au	216	561	53	05554	24127	13616	7x605	52	05555	00028	13913	9x101	91161	5x	41355	38147	13112	0x703	xx	46409	40249	42409	0x501	14054
berg	330	571																						

Stationen:	Höhe m	JJJ	C_LC_M	$wwVhN_h$	DDFWN	PPPTT	UC_Happ	C_LC_M	$wwVhN_h$	DDFWN	PPPTT	UC_Happ	$R_tR_tT_xT_xE$	C_LC_M	$wwVhN_h$	DDFWN	PPPTT	UC_Happ	C_LC_M	$wwVhN_h$	DDFWN	PPPTT	UC_Happ	$R_tR_tT_nT_nE$
nblick	3106	503	xx	46109	24349	23653	0x904	xx	49209	22679	93159	0x310	93539						07	02959	12525	91450	[illegible]	02504
spitze	2962	416	00	02990	18525	06153	78902	04	02490	20525	05451	52502	00519	04	04890	12223	05452	60604	51	02982	22408	24521	[illegible]	01524
itzkogel	2397	506						xx	46009	20379	59850	1x801	97xxx	00	43109	24549	58651	9x804	24	01990	20224	82581	[illegible]	[illegible]
neekoppe	1602	428	xx	46009	20549	35103	0x200	xx	49109	51749	33502	0x804	00041	xx	67009	51869	31103	0x718	xx	49109	51864	09603	0x207	96011
rkogel	1577	862	70	02824	12144	39406	80805												00	11932	42122	[illegible]	42602	02250
berg/Sch.	1493	427	17	01822	18544	45607	64907	07	02490	18528	44304	9x302	00070	05	02740	20626	43007	9x703	xx	46009	26499	31100	0x271	22091
ckl	1446	511	xx	46009	24349	58306	9x704	xx	48109	26149	58305	0x701	97090											
zer	1214	519	14	02843	24145	96640	66704	14	02890	12424	74906	88805	00400	00	02890	16404	72908	86806	07	02990	48507	74307	[illegible]	[illegible]
elberg	1213	419	24	05744	23225	75540	62604	06	05782	18224	-	-	-	5x	05638	16628	70605	0x804	50	05755	53725	[illegible]	99803	[illegible]
nisgrinde	1166	561	25	02842	16435	79908	7x805	57	02853	16327	78007	7x801	00400	5x	05758	16328	76408	8x803	xx	46009	48429	[illegible]	[illegible]	00261
ken	1141	418	24	02915	18545	81804	01703	xx	49209	18729	79904	0x805	00050	xx	67009	61969	73905	0x820	50	05655	16624	[illegible]	[illegible]	[illegible]
serkuppe	923	423						54	02154	16428	03807	9x805	97100	50	05528	51608	99706	90804	xx	67009	70664	[illegible]	[illegible]	[illegible]
sberg	915	446	27	02824	18527	03107	9x905	57	03774	18628	01706	0x704	00080	xx	48009	51929	04505	0x710	xx	57029	51164	95306	0x604	[illegible]
er Asten	840	417																	xx	46409	[illegible]	[illegible]	[illegible]	[illegible]
berg/Ts.	801	424	10	[illegible]	18447	18607	0x907	07	05585	14526	15507	0x708	-	xx	46009	20549	12208	0x707	xx	46209	18651	[illegible]	0x609	
nit	673	397	24	02849	12425	32444	75919	52	03953	10428	30010	0x807	00130	6x	62507	57587	26410	8x810	62	62406	18628	26110	9x721	

Berichtigungen

Sämtliche Karten des „Tagl
weiteres nach der von der
gezeichnet (Erlaß RLM

Wetterlage von gestern: *Sonntag, den 16. Oktober 1944.*

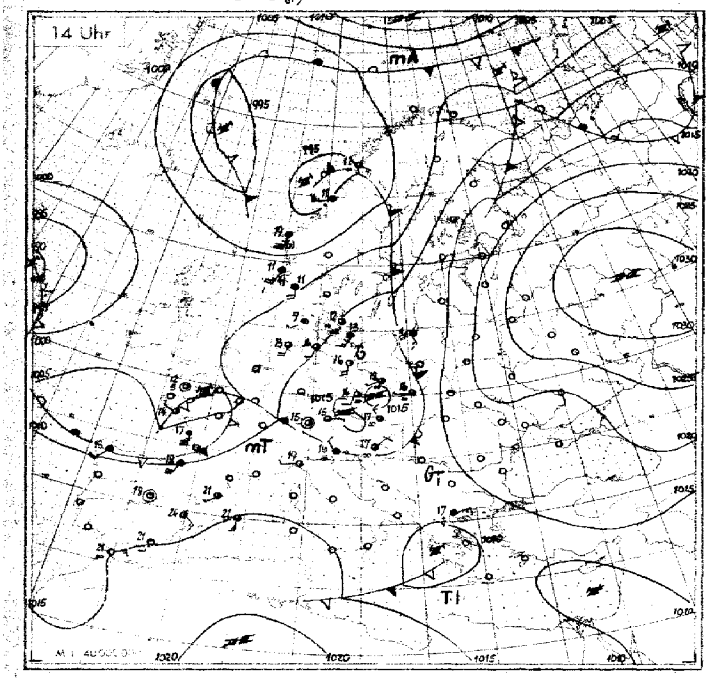

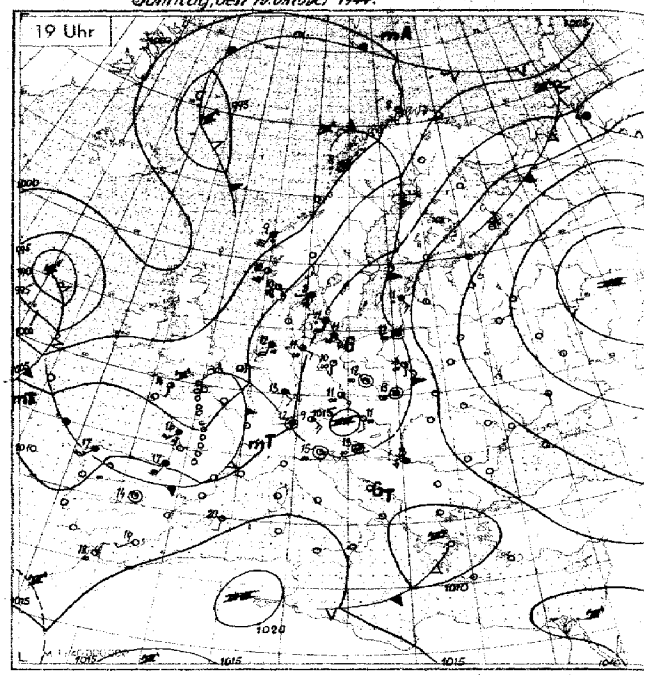

Wetterlage von heute nacht: *Montag, den 16. Oktober 1944.*

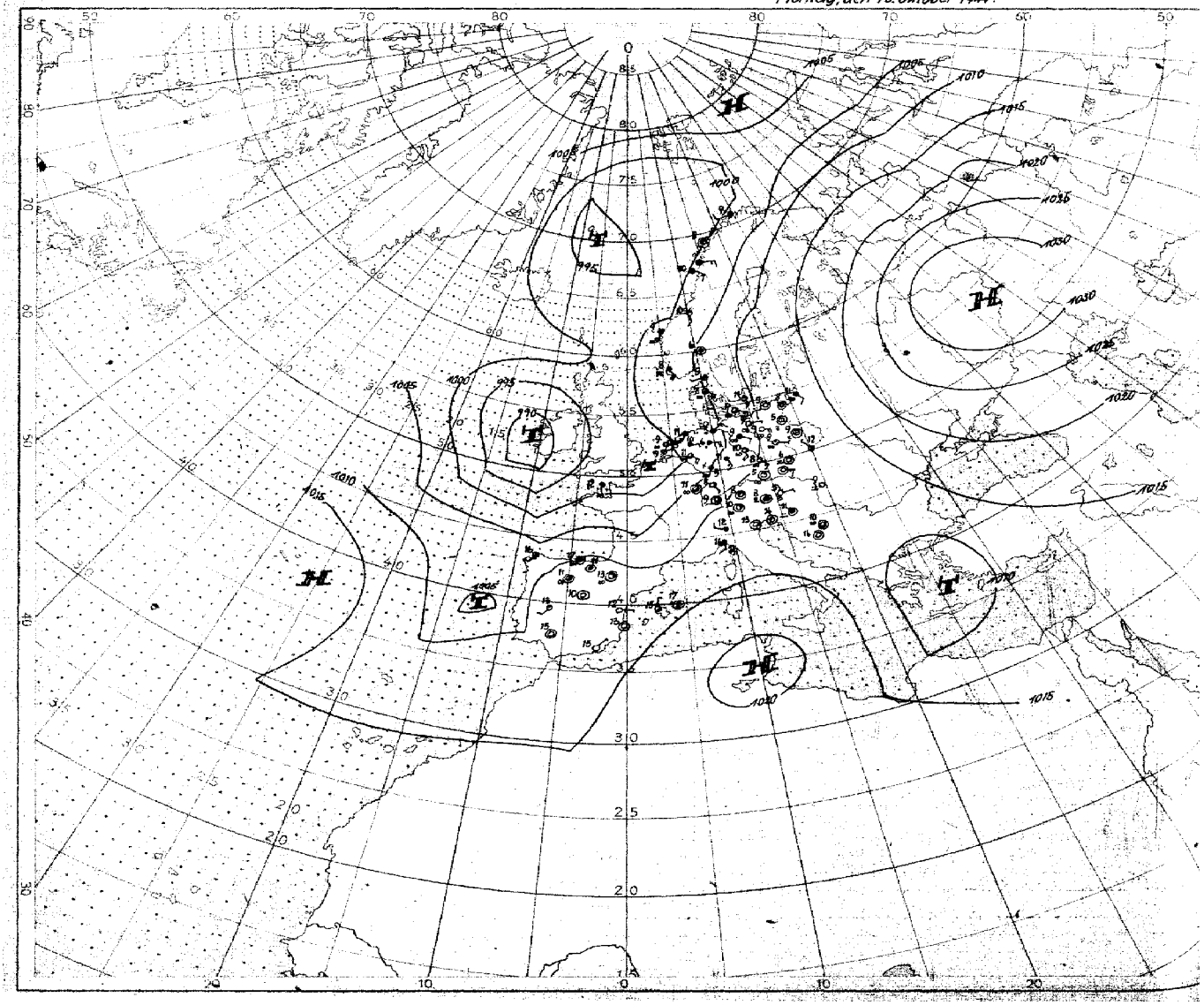

Nr. 290

Höhen-Aufstiege

1. Teil

Montag den *16. Oktober* 1944

Seite 5

Schlüssel: Kenngruppe: I I I G G $H_aH_bE_aT_tT_t$ / $Q_1Q_2Q_3Q_4E_a$ $s_1s_2s_3$ G G / Q L L i i y y 9 G G } $Ha_sHa_sHa_sHr_sHr_s$ $Hr_sHr_sHr_sHr_sz_s$

Hauptisobarenflächen $Ha_1Ha_1Ta_1Ta_1Ua_1$ $Ha_2Ha_2Ta_2Ta_2Ua_2$ $Ha_3Ha_3Ta_3Ta_3Ua_3$ .... $Ha_9Ha_9Ta_9Ta_9Ua_9$ $Ha_0Ha_0Ta_0Ta_0Ua_0$ $Ha_1Ha_1Ta_1Ta_1Ua_1$ $H_kH_kT_kT_kU_k$

Markante Punkte $P_1P_1TTU_1$ $P_2P_2TTU_2$ ....

Pseudopot. Temperatur $9Q_1Q_2Q_3Q_4$ $Q_5Q_6Q_7Q_8Q_9$ $Q_1Q_2Q_3Q_4Q_5$ IIIPiPi

Ort (Kennziffer, Höhe)	Tromsø 008, 108 m	Bodø 010	Bergen 022, 65 m	Kjeller 044	Kristiansand 062, 20 m	Hanstholm 103, 27 m	Reval 406, 3 m	Kraenwerd 045, 80 m	Schemsh 304	Heiligenbeil 342	Gerdauen 319	Nest 2??	Swinemünde 495	Hamburg 403, 12 m	Helgoland 405, 49 m
yy G₁G₁	15 17	15 17	15 17	15 17		15 17				15 15	15 17	15 14	15 17		
41	-	-	-	-		-				-	-57	-	-		
96	-	-	-	-		-51				-	-55	-	-55		
225	-	-48	-53	-52		-50				-	3 -56	-	-54		
300	-49	-51	-51	-51		-48				-	6 -45	-47	-47		
400	7 -36	-38	-41	-37		-39				-	6 -29	3 -33	-35		
500	7 38-24	8 31-26	7 25-30	4 27-27		6 31-26				-20	0 41-18	3 46-21	5 35-22		
600	6 32-19	9 30-16	7 24-19	4 25-17		5 28-16				-11	8 42-7	3 35-13	3 33-11		
700	4 26-8	8 29-8	6 22-10	5 23-9		3 26-9				-4	9 37-3	5 32-3	-7		
800	7 24-2	7 26-1	28-4	7 23-2		6 23-1				+3	8 38+5	29+1	7 29+1		
900	8 25+5	5 15+7	8 25+3	8 22+4		6 24+4				+10	7 39+12	9 31+8	7 32+8		
950	27	15	24	25		22				-	33	32	33		
Boden	24+4	26+4	28+6	26+5		26+8				38	32+8	35+11	31+4		
41	-	-	-	-		(1149)				-	1063	-	-		
96	-	-	(1585)	(1600)		1605				-	1631	-	1608		
225	-	1057	1047	1057		1060				-	1094	(1078)	1075		
300	873	872	864	876		876				-	910	897	892		
400	683	684	677	687		687				-	714	704	700		
500	528	529	524	532		533				553	554	547	544		
600	395	397	394	400		401				412	418	412	420		
700	278	281	280	285		286				300	299	295	295		
800	176	178	178	183		183				195	194	194	190		
900	83	85	85	90		90				100	98	97	96		
1000	-2.8	-1.3	3.4	4.7		4.2				13.0	11.4	10.6	9.3		
41/96	-	-	-	-		(542)				-	512	-	-		
96/225	-	-	(538)	(543)		545				-	537	-	533		
225/500	-	528	523	525		527				-	541	(532)	534		
500/1000	531	531	524	527		528				540	542	536	525		
Markante Punkte	-	-	-	-		-				-	-	-	22561		
	-	-	10541	-		-				-	-	-	11571		
	-	-	21591	-		-				-	-	-	13541		
	18501	-	26541	-		-				-	-	-	19541		
	33962	-	34581	19591		-				-	04591	05591	20551		
	43847	-	45841	18941		-				-	15591	25551	15551		
	62637	-	48826	28551		88541				-	28981	26541	17871		
	69594	23981	58718	33961		15601				47721	45917	60554	46787		
	71587	28981	63697	46821		34971				88081	54640	92536	68591		
	95097	33991	74576	55647		64614				92124	63560	73557	85067		
	97107	95145	85529	73586		97060				95141	95924	96128	87067		
	98097	00126	00098	98107		00090				00140	00187	01148	01147		

Ort (Kennziffer, Höhe)	Emden 154, 1 m	Geuwarden 010	bei Reiden 297	Calais M. 208, 6 m	Calais H. 208, 25 m	Le Havre 230, 110 m	Guernsey 148	Brest-Châteaul. 320, 30 m	St. Nazaire	bei El Grove 999	Paris 215, 40 m	Brüssel 276, 56 m	Köln 436, 48 m	Münster 687, 52 m	Frankfurt 412, 111 m	Erfurt 648, 320 m	Berlin 440, 57 m		Lindenberg 425, 122 m
yy G₁G₁	15 16	15 17	15 16				15 13			15 16					15 17	15 17	15 17		15 13
41	-	-	-				-			-					-	-	-		-
96	-	-	-				-			-					-	-	-56		-
225	-	-54	-				-			-					-	-58	-56		-
300	-	-49	-42				-49			-					-	-50	-47		-
400	-32	-35	-32				-35			-35					8 -29	-32	-37		-
500	-24	8 34-24	-23				-23			-15					8 41-19	5 39-20	2 34-22		-
600	-14	8 30-15	-13				-11			-6					9 39-10	5 35-10	8 32-11		8 32-12
700	-8	9 28-8	-7				-7			+0					9 37+3	8 33-5	5 33-3		4 29-5
800	0 29-1	2 29-0	+0				-1			+5					2 28+0	9 38+0	5 25+0		7 28+0
900	0 28+6	0 30+9	+8				+5			+11					9 31+6	9 35+9	6 32+8		8 30+?
950	30	32	-				-			-					32	34	31		32
Boden	32+9	31+9	32+10				42+11			43+15					32+8	35+8	33+8		32+8
41	-	-	-				-			-					-	-	-		-
96	-	-	-				-			-					-	(1597)	1609		-
225	-	1066	-				-			-					-	1072	1077		-
300	(888)	884	894				885			(919)					-	893	896		-
400	695	693	690				696			712					707	703	703		-
500	538	537	542				539			555					547	545	545		(545)
600	405	403	408				405			418					411	410	411		412
700	289	287	291				288			298					293	291	293		295
800	186	184	189				184			192					189	189	193		191
900	92	90	95				91			96					94	95	96		98
1000	6.5	4.3	8.0				5.8			9.1					7.7	8.9	9.5		11.7
41/96	-	-	-				-			-					-	-	-		-
96/225	-	-	-				-			-					-	(525)	532		-
225/500	-	529	-				-			-					-	527	532		-
500/1000	531	531	535				534			546					539	536	536		(535)
Markante Punkte	-	-	-				-			-					-	11581	10561		-
	-	-	-				-			-					-	21581	13581		-
	-	-	-				-			-					-	23591	16541		-
	-	-	-				-			-					-	27577	20541		-
	-	-	-				-			-					-	43157	24581		-
	32451	-	-				-			-					40998	48726	26551		-
	38851	-	-				30991			-					49658	56547	45751		54683
	97841	10551	-				33871			-					55638	58648	18941		64593
	59711	16541	-				65591			-					56639	69557	73528		73595
	63612	65608	16961				66601			15801					76009	77570	97531		74597
	98095	95109	64601				94071			65521					78518	94127	99129		81016
	01120	01128	01138				00129			00150					03154	98137	00147		00147

Klartexte (gestern):

Hamburg:

Münster:

Frankfurt:

Lindenberg: *Drachenaufstieg Bew. abnehmend auf 3/10 Ci, Ac, Cu. Sicht 20 km.*

Breslau:

Ort (Kennziffer, Höhe)	Belgrad 791	Bukarest 575	Konstanza 552, 12 m	Saloniki 731, 1 m	Rom 322, 3 m	Athen 730, 100 m	Kanea 737, 14 m	Rhodos 856, 66 m	Konstanza 552, 12 m	Belgrad 701	Gorizia 752	Mailand 302	Friedrichshafen 444, 400 m	München 414, 526 m	Klagenfurt 602, 484 m	Wien 501, 157 m	Krakau 561	Krakau 351	Minsk 867	Litzmannstadt 557
yy G₁G₁											15 17	15 17	15 17	15 17	15 17	15 17	15 17	15 18		15 17
41											-	-	-	-	-	-	-	-		-
96											-59	-	-56	-	-	-	-57	-		-
225											-57	-	-56	-	-53	-53	-58	-		-55
300											-45	-41	-43	-	-46	-44	-46	-45		3 -47
400											-29	-26	6 -27	4 -26	-29	4 -30	5 -29	-29		4 -31
500											4 42-17	5 46-15	5 44-18	5 46-16	7 44-17	6 41-18	6 41-18	-17		5 41-18
600											5 40-7	6 44-6	7 44-7	4 39-7	8 42-8	6 38-9	7 41-8	-8		5 36-11
700											8 38-2	5 38+0	6 41+0	4 36+1	9 30-2	6 34-3	9 37-3	-3		4 34-1
800											7 34+5	8 41+6	6 37+5	5 35+7	8 38+5	6 34+4	8 38+5	+5		7 35+4
900											8 39+11	8 39+11	6 35+12	5 38+14	8 39+11	7 35+10	9 42+11	+11		5 33+10
950											-	38	-	36	37	37	42	-		42
Boden											+13	41+13	36+5	36-6	37+10	34+10	41+12	-		38+12
41											-	-	-	-	-	-	-			-
96											1620	-	1628	-	-	(1623)	1622			-
225											1093	-	1096	-	1099	1091	1089	(1086)		1090
300											910	916	911	-	910	907	907	904		904
400											715	717	714	718	716	713	712	710		711
500											555	555	553	558	555	553	552	549		551
600											419	418	417	428	418	417	416	413		416
700											300	299	297	309	300	299	298	295		298
800											194	193	191	192	194	194	193	189		192
900											99	97	96	96	99	98	97	96		97
1000											11.5	10.7	7.9	8.8	11.6	11.5	10.0	7.8		10.6
41/96											-	-	-	-	-	-	-	-		-
96/225											528	-	532	-	-	(532)	533	-		-
225/500											537	-	542	-	541	538	537	(537)		539
500/1000											544	546	544	547	543	542	543	543		541
Markante Punkte											-	-	-	-	-	-	-	-		-
												30911	-	-	-	-	-	-		-
											-	32871	08561	-	-	-	-	-		15551
											-	36821	12571	-	-	15551	-	-		18571
											-	43724	15541	-	17531	19551	-	-		20541
											-	46714	19531	-	19561	25531	10571	24581		26531
											40591	76045	22571	-	25621	33921	19531	45731		48704
											18551	78048	47646	42744	32911	65556	62578	62571		52686
											21691	86097	76045	51636	54637	65546	65580	65541		79055
											53624	93128	84078	52645	63560	75015	76018	82071		81030
											67648	98158	92136	93155	85550	97157	93139	93131		95136
											01188	00159	94136	95146	95138	00157	99154	94101		99147

Klartexte (gestern):

München: *—> Gr no 4, 1.5–2.0 Ca-Feld i. NW, 6.5 3/10 Ac i. SW, > Gr. 3/10 Ci u. Cs nab.*

Wien:

Paris:

Vorlag

Karten vom Frühtermin

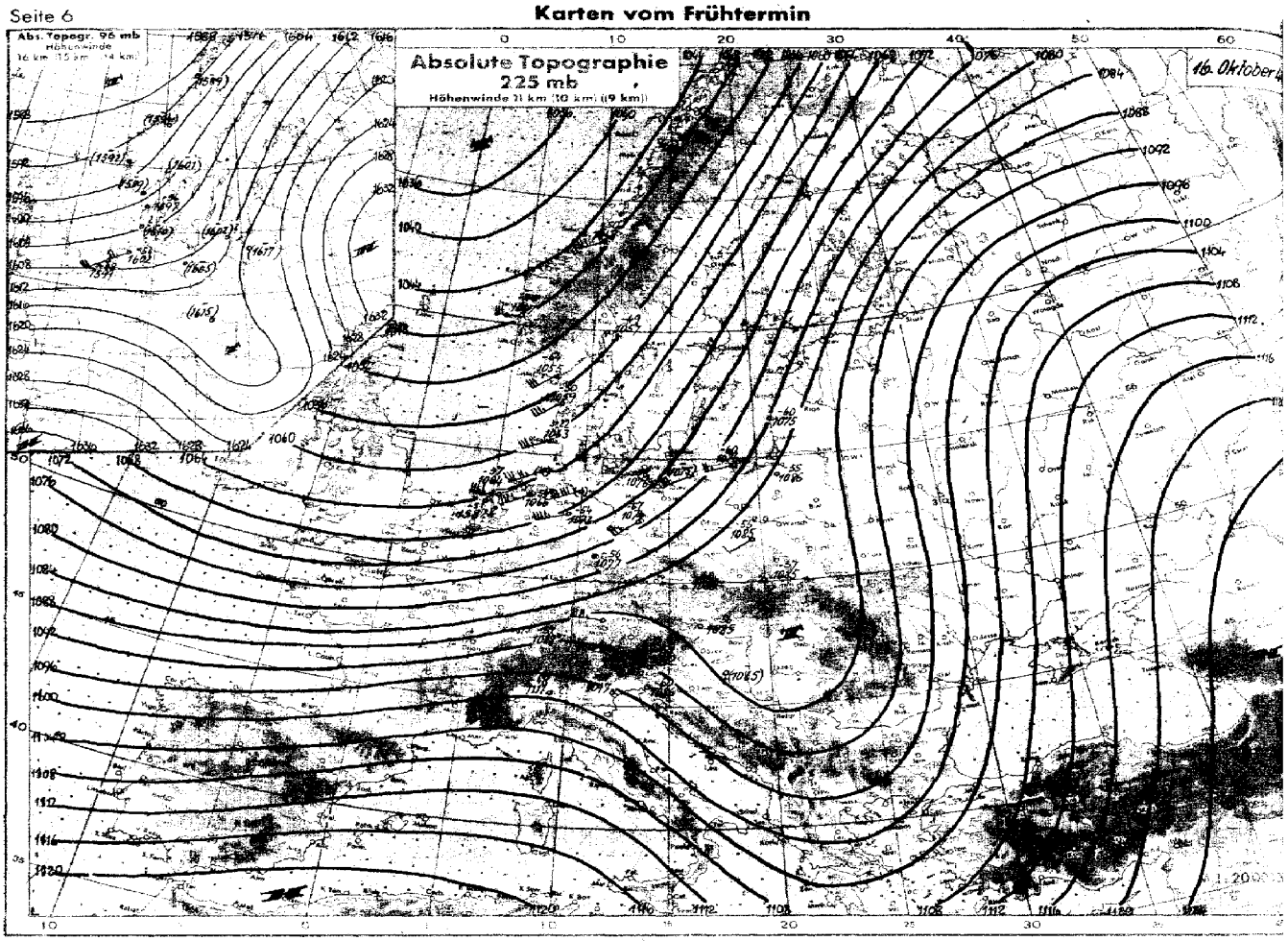

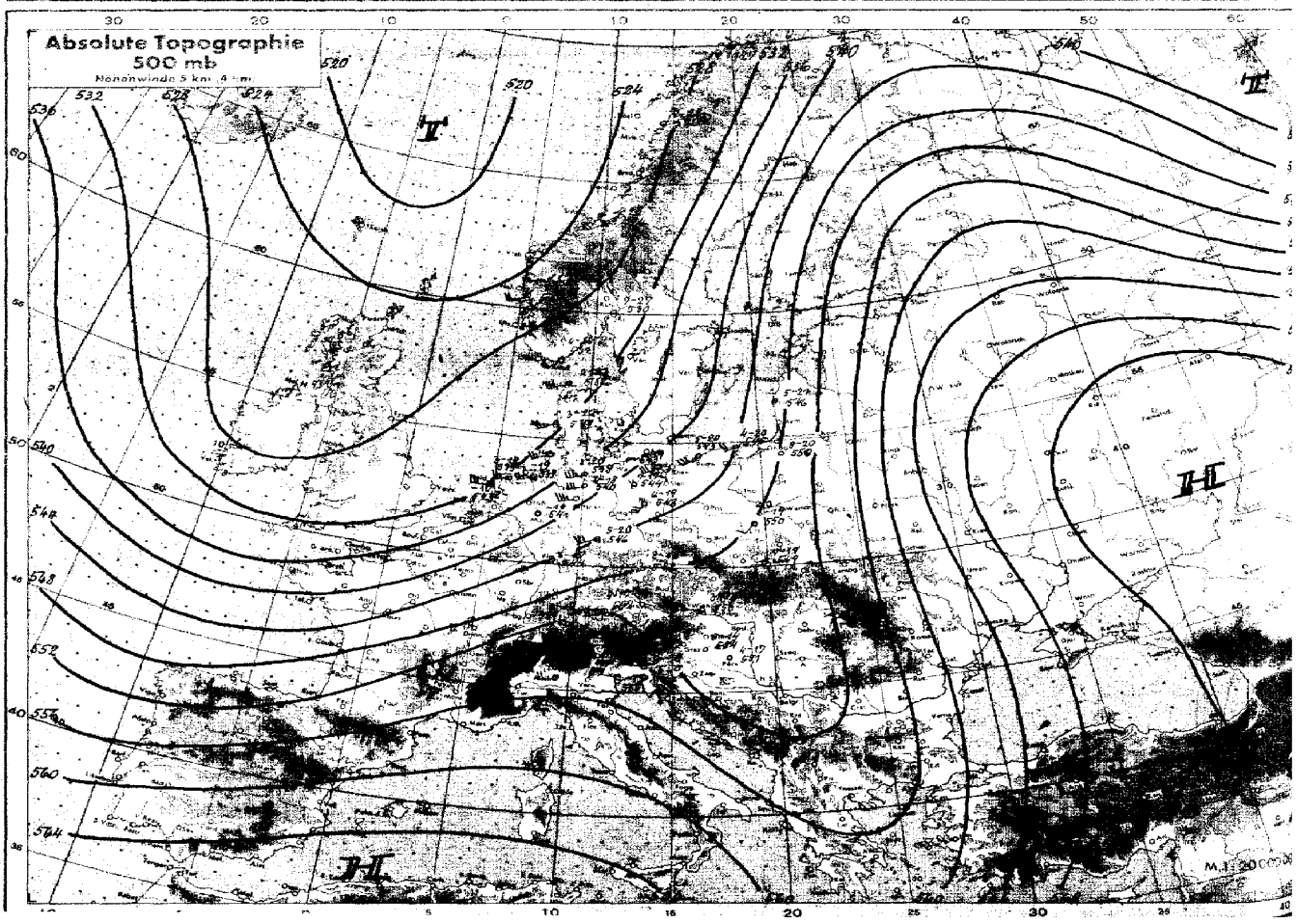

Karten vom Frühtermin

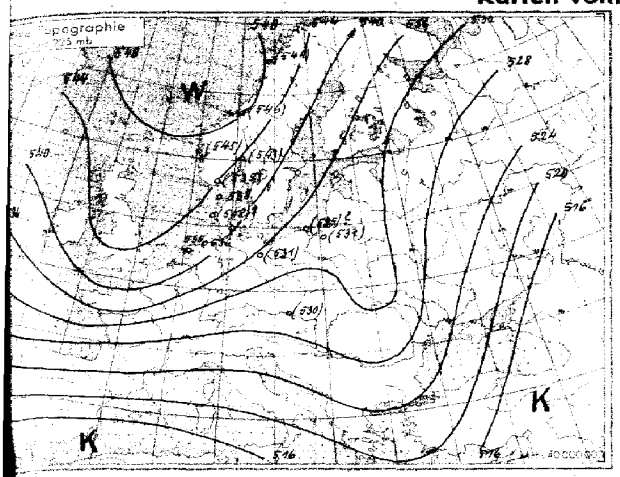

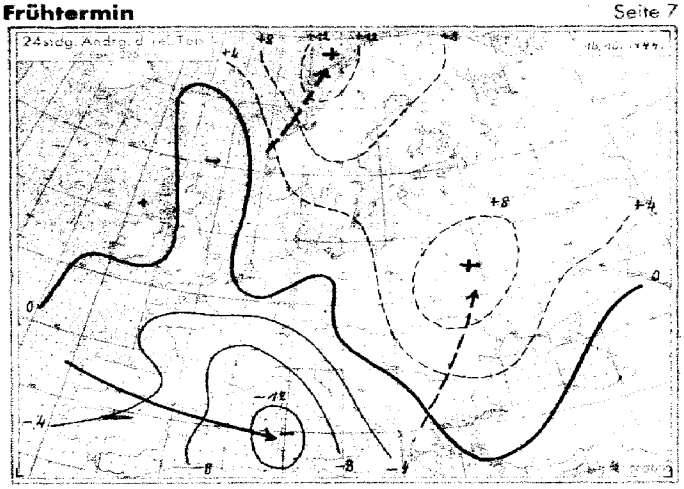

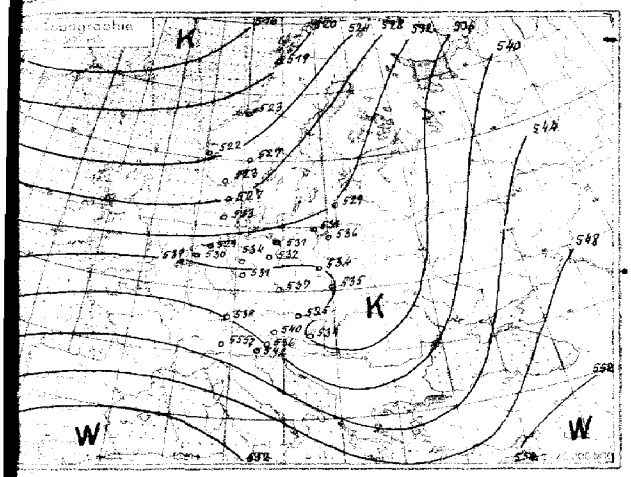

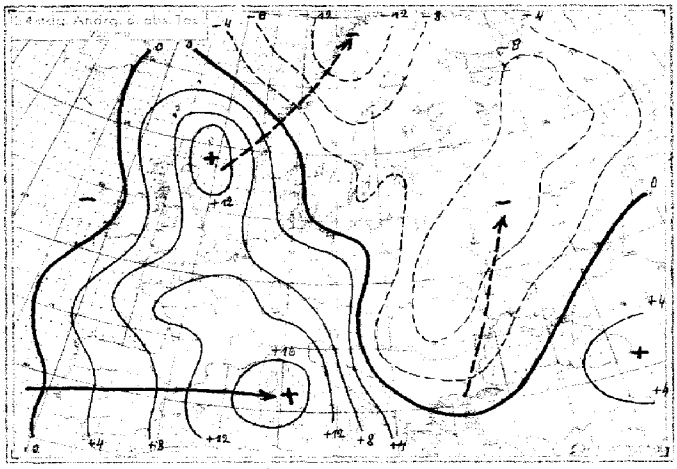

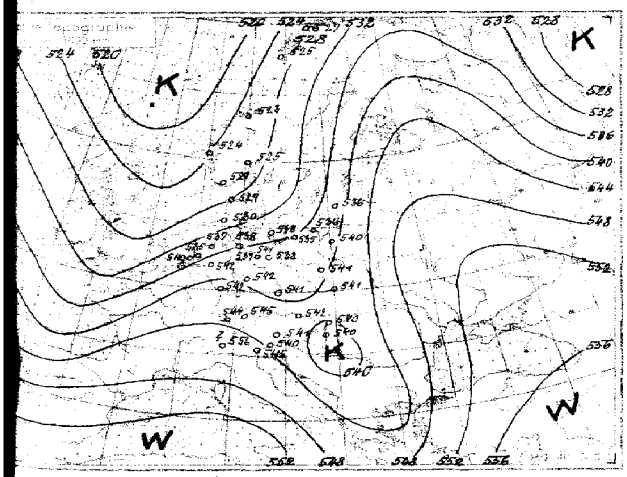

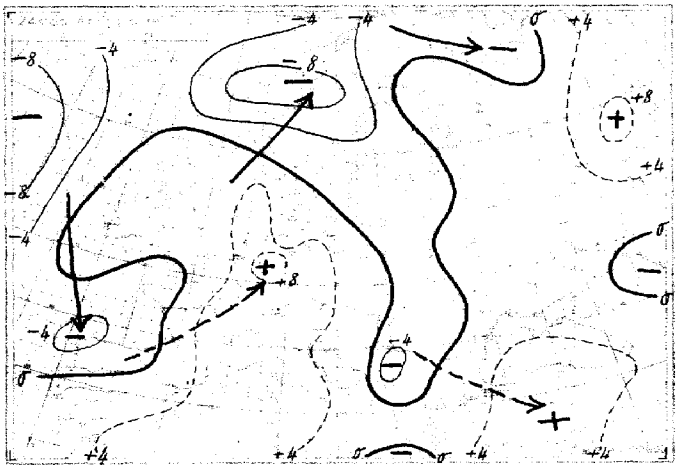

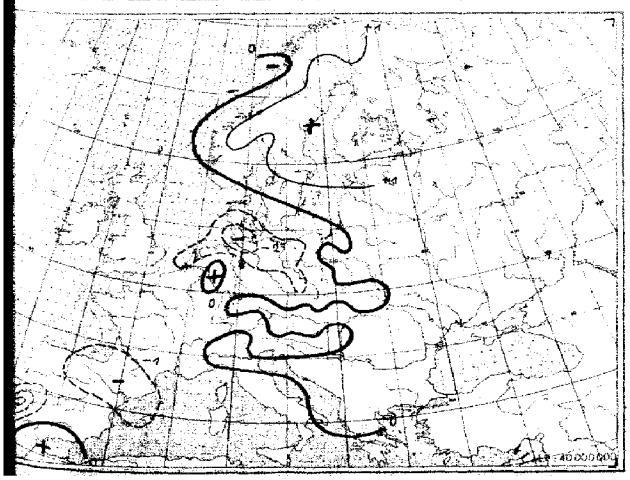

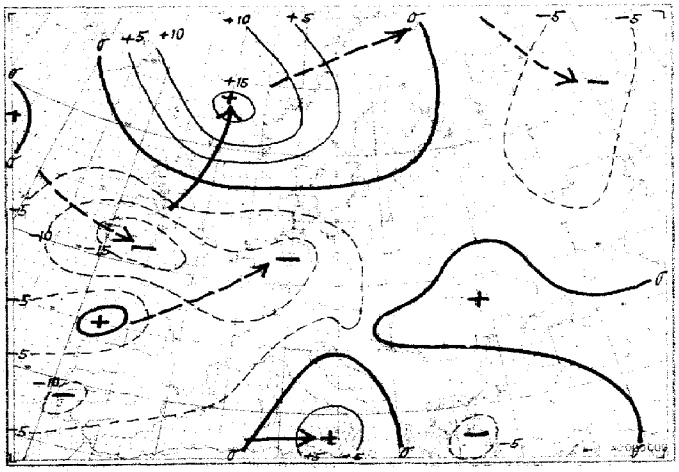

Nr. 290

Höhen-Aufstiege

2. Teil

Montag den *16. Oktober* 19..

Seite

yy = Datum
G_1G_1 = Uhrzeit (G.G.Z.)

Oberer Teil: QQTT — Relative Feuchte in 10 %, darunter Pseudopot. Temperatur in °C und wahre Temp. (°C) an den Hauptisobarenflächen.
Mittlerer Teil: HHH = Höhen der Hauptisobarenflächen in dyn. Dekametern. $H_rH_rH_r$ = Abstand zwischen 500 u. 1000, 225 u. 500, 96 u. 225, 41 u. 96 mb-Fläche.
Unterer Teil: $P_tP_tTTU_t$ = Druck, Temperatur und Feuchte an den markanten Punkten.

Klammern zeigen an, daß der Wert durch Verlängerung der Zustandskurve ergänzt ist.

Ort / Kennziffer / Höhe	Vaasö 703 20 m	Tromsö 008 102 m	Bodö 010 15 m	Rovaniemi 607 80 m	Alakurtti 111	Kiesinki 387 125 m	Vaasa 483	Drontheim 017 50 m	Bergen 022 65 m	Kjeller 041	Kristiansand 032 30 m	Hanstholm 183 27 m	Blaavandshuk 184	Helsinki 481 49 m
yy G_1G_1		16 05	16 05					16 05	16 05	16 05	16 05	16 05	16 05	
QQ TT 41		-	-					-	-	-	-	-	-	
QQ TT 96		-	-					-	-	-	-	-56	-	
QQ TT 225		-	-50					-50	-50	-49	-54	-50	-49	
QQ TT 300		-54	-55					-51	-54	-52	-54	-52	-51	
QQ TT 400		[6] -38	-41					-40	-39	-37	-37	-36	-36	
QQ TT 500		[6] 27 -28	[7] 27 -28					[5] 27 -28	30 -28	[7] 29 -27	[4] 30 -26	[2] 32 -23	[3] -22	
QQ TT 600		[6] 26 -17	[8] 25 -18					[3] 23 -19	26 -19	[8] 26 -17	[4] 27 -17	[7] 30 -16	[6] 30 -15	
QQ TT 700		[6] 28 -7	[0] 26 -9					[7] 22 -11	27 -10	[8] 24 -10	-9	-9	[9] 29 -9	
QQ TT 800		[7] 24 -3	[9] 26 -4					21 -4	31 -3	[9] 23 -3	-2	[8] 25 -2	[9] 26 -1	
QQ TT 900		[7] 21 +3	[9] 24 +3					20 +3	[7] 23 +4	[8] 23 +3	[9] 25 +3	[8] 25 +5	[9] 25 +5	
QQ 950		24	24					20	22	22	25	23	-	
QQ T_1T_1 Boden		22 +3	17 +3					23 -2	21 +5	22 +6	24 +7	22 +6	20 +6	
HHH 41		-	-					-	-	-	-	(2228)	-	
HHH 96		-	(1589)					(1594)	(1592)	(1601)	(1589)	1597	(1610)	
HHH 225		-	1045					1048	1047	1057	1055	1059	1063	
HHH 300		868	865					864	867	874	874	876	877	
HHH 400		681	679					678	680	684	686	689	682	
HHH 500		527	526					524	526	530	531	532	531	
HHH 600		396	395					394	395	399	400	399	398	
HHH 700		280	281					280	280	284	284	284	282	
HHH 800		177	179					178	178	182	180	181	179	
HHH 900		85	8.					85	86	89	87	88	96	
HHH 1000		[illegible]	4.6					4.0	4.0	5.0	2.4	3.0	0.9	
H_rH_r 41/96		-	-					-	-	-	-	(531)	-	
H_rH_r 96/225		-	(544)					(546)	(545)	(543)	(535)	538	(548)	
H_rH_r 225/500		-	519					523	522	527	523	527	533	
H_rH_r 500/1000		527	525					523	524	525	529	529	530	
$P_tP_tTTU_t$ Markante Punkte		-	-					-	-	-	15551	-	-	
		-	-					15991	13521	-	26871	-	-	
		-	-					34501	14501	-	29561	08551	-	
		-	-					28521	19991	-	37411	12571	-	
		-	-					35971	27571	-	44816	19501	15531	
		25571	-					47615	28571	-	51753	27561	18991	
		28571	-					53755	32501	-	53741	32511	21511	
		42876	12511					57712	35071	-	56713	48762	25421	
		74536	27581					83528	45824	-	67611	52712	27531	
		84538	75529					88031	47797	15511	82510	55704	64627	
		87087	95278					93038	54761	37903	96079	96077	96090	
		99087	10751					00096	00089	98060	00080	00070	00070	

Ort / Kennziffer / Höhe	Aasenisiina 810 72 m	Wilhelmstadt 557	Gesdau 319	Libau 471		Gotenhafen 560 3 m	Swinemünde 455	Nest 266	Hamburg 403 12 m	Helgoland 465 42 m	Emden 154 1 m	Helder 291	Hoek v. Holl. 206 1 m	Leeuwarden 010	Calais 008 26 m	Le Havre 230 119 m	Cherbourg 205 112 m	Brest 220 30 m	Nantes
yy G_1G_1		16 05	16 05	16 04		16 04	16 05	16 04	16 06		16 05	16 04		16 06					
QQ TT 41		-	-	-		-	-	-	-		-	-		-					
QQ TT 96		-	-	-		-	-	-	-		-54	-		-58					
QQ TT 225		-56	-55	-60		-60	-58	-	-		-54	-51		-57					
QQ TT 300		-47	[5] -46	-49		-48	-48	-48	-		-50	-49		[3] -47					
QQ TT 400		[4] -31	[6] -32	[5] -33		-32	-31	[6] -31	-		-34	-29		[3] -33					
QQ TT 500		[6] 41 -19	[8] 39 -20	[5] 37 -21		[4] 39 -20	-19	[6] 38 -20	[3] 38 -20		[49] -19	-17		[3] 40 -18					
QQ TT 600		[7] 40 -10	[8] 38 -10	[5] 34 -11		[2] 33 -10	-10	[4] 36 -11	[5] 38 -10		[0] 49 -9	-6		[5] 35 -12					
QQ TT 700		[6] 38 -2	[0] 38 -3	[7] 32 -4		[5] 31 -4	-4	[3] 28 -4	[8] 43 -2		[8] 34 -4	-1		[9] 33 -6					
QQ TT 800		[6] 36 +5	[9] 37 +4	[8] 32 +3		[8] 28 +0	[31] +1	[6] 25 +0	[9] 43 +2		[9] 32 +1	+3		[0] 31 +0					
QQ TT 900		[0] 40 +9	[8] 36 +9	[9] 35 +8		25 +8	32 +10	[5] 25 +7	[0] 34 +7		[0] 31 +5	+6		[0] 31 +6					
QQ 950		42	35	33		-	28	27	32		29	-		30 -					
QQ T_1T_1 Boden		26 +7	26 +8	28 +8		19 +5	24 +9	24 +8	32 +11		28 +9	+10		28 +9					
HHH 41		-	-	-		-	-	-	-		(2137)	-		-					
HHH 96		-	(1617)	-		(1602)	-	-	-		1602	-		1599					
HHH 225		1083	1086	1075		1076	1076	(1075)	-		1066	1082		1064					
HHH 300		903	902	895		897	919	895	-		886	899		884					
HHH 400		713	708	704		704	703	702	-		695	724		692					
HHH 500		550	550	546		545	543	543	538		537	523		533					
HHH 600		415	415	412		410	408	408	403		401	407		398					
HHH 700		296	296	294		292	290	291	284		283	288		281					
HHH 800		190	191	190		189	186	187	186		178	183		177					
HHH 900		95	97	96		95	92	93	86		85	89		83					
HHH 1000		9.1	10.5	9.8		9.3	8.6	7.8	0.0		-0.4	3.7		-1.7					
H_rH_r 41/96		-	-	-		-	-	-	-		(535)	-		-					
H_rH_r 96/225		-	(531)	-		(525)	-	-	-		536	-		535					
H_rH_r 225/500		534	536	529		531	533	(531)	-		529	539		530					
H_rH_r 500/1000		541	540	536		536	538	535	538		537	540		535					
$P_tP_tTTU_t$ Markante Punkte		20531	-	-		18581	16561	-	-		-	-		-					
		24571	-	-		21581	18641	-	-		-	-		-					
		18991	-	-		24511	22581	23591	-		-	24571		-					
		30153	-	-		42707	24571	25381	-		07541	39817		-					
		44754	-	-		72531	25581	48715	-		20581	55618		12571					
		57627	-	-		73531	46731	65573	46752		23541	68581		14581					
		62597	27501	23601		74541	66561	72583	67623		25581	62561		21531					
		68536	45768	69566		75541	68641	74556	23529		28531	71619		24601					
		86098	64568	84057		85074	73541	86054	75510		53061	76031		54633					
		89080	88188	86050		94101	91111	97117	32040		57511	54051		58633					
		95139	98128	97128		97101	94111	99089	98090		74518	86051		92090					
		99070	02109	01109		01060	01096	01080	00110		00090	00090		00100					

Klartexte (heute):

Hamburg: ∞ 4–0.5 [illegible] 41–0.75 [illegible] 0.5–1.0 [illegible] 2.7 [illegible] –4.3, 2.4–2.7 [illegible] Ac, [illegible] Dzesp. 5.0 [illegible]

Münster: –

–

Frankfurt: Vereinz. Bod. ≡, ∞ [illegible] ab 0.8 7/10 Fc, 1.1–2.9 > 9/10 mehrf. geschi. niss. St u. quellt. Sc, Quellg. – 3.5, darü. 3/10 Ci, Cc

Neuruppin: ● 1.6–2.0 9/10 St –3.0 Mischwolk. mit Vereis. 4.0 3/10 Ac, > Gi 5/10 Cs bez. W, E frei, i. S hochreichende Quellg.

Lindenberg: Drachenanstieg. 10/10 As, Sc, Fs, Regentropfen Sicht 5 Km.

Breslau: –

Ort / Kennziffer / Höhe	Madrid 253 667 m	Limoges 186	Paris 215 49 m	Münster 067 52 m	Frankfurt 412 111 m	Erfurt 046 300 m	Berlin 440 57 m	Berlin 440 57 m	Neuruppin 214	Lindenberg 425 122 m	Breslau 411 120 m	Warschau 556 104 m	Minsk 867	Faßberg 481
yy G_1G_1				16 07	16 [illegible]	16 05		16 05	16 06	16 06				16 07
QQ TT 41				-	-	-		-	-	-				-
QQ TT 96				-	-	-		-	-	-				-
QQ TT 225				-		-56		-59	-	-				-54
QQ TT 300				-	-	-48		-48	-	-				-44
QQ TT 400				-	[4] -29	[4] -31		-32	-	-				[4] -27
QQ TT 500				47 -14	[3] 39 -17	[5] 34 -18		[6] 39 -19	[5] 44 -17	-				[4] 42 -18
QQ TT 600				[3] 40 -7	[4] 36 -9	[6] 38 -10		[6] 36 -10	[4] 41 -8	[9] 39 -4				36 -8
QQ TT 700				[illegible]	[0] 36 -0	[8] 38 -3		[6] 35 -3	[9] 37 -2	[9] 38 -4				[7] 35 -3
QQ TT 800				[7] 31 +5	[0] 35 +3	[8] 36 +4		25 +1	[4] 34 +2	[5] 30 +5				[0] 35 +2
QQ TT 900				[0] 35 +7	[0] 33 +9	[8] 36 +9		28 +9	[3] 33 +8	[6] 32 +10				[6] 34 +7
QQ 950				34	58	33		30	33	32				-
QQ T_1T_1 Boden				35 +11	30 +10	35 +8		24 +9	28 +9	26 +9				30 +10
HHH 41				-	-	-		-	-	-				-
HHH 96				-	-	-		(1605)	-	-				-
HHH 225				-	-	1097		1094	-	-				1073
HHH 300				-	-	892		893	-	-				892
HHH 400				-	705	704		701	-	-				708
HHH 500				547	544	546		543	544	-				540
HHH 600				405	406	41[illegible]		407	406	408				403
HHH 700				286	289	292		290	288	291				285
HHH 800				180	184	187		185	183	186				180
HHH 900				85	89	92		91	89	92				86
HHH 1000				-0.4	2.9	3.9		5.4	3.2	5.7				0.5
H_rH_r 41/96				-	-	-		-	-	-				-
H_rH_r 96/225				-	-	-		(531)	-	-				-
H_rH_r 225/500				-	-	551		552	-	-				534
H_rH_r 500/1000				542	544	542		538	541	-				539
$P_tP_tTTU_t$ Markante Punkte				-	-	-		-	-	-				22511
				-	-	-		-	-	-				24591
				-	-	17561		-	47718	-				25591
				-	-	22561		-	49697	-				45956
				-	-	25591			56607	-				52653
				-	-	29091		13581	58609	-				57641
				-	-	32951		19541	65650	-				60593
				-	-	62606		27541	66561	57699				70597
				65533	35864	77018		72516	74600	69560				75510
				75025	68536	86088		76535	76009	87085				88640
				89087	96138	93108		93116	95118	93126				93090
				99110	99129	97118		00099	00109	99099				99119

Ort / Kennziffer / Höhe	Lemberg 571 339 m	Krakau 566 216 m	Pécs 547	Wien 501 157 m	Klagenfurt 502 464 m	München 414 526 m	Friedrichshafen 444 400 m	Pilsen 664	Börgund 006	Mailand 302	Venedig 312 12 m
yy G_1G_1		16 05	16 05	16 05	16 05	16 05	16 05	16 05	16 06	16 05	16 04
QQ TT 41		-	-	-	-	-	-	-	-	-	-
QQ TT 96		-	-	-	-	-	-	-	-	-	-
QQ TT 225		-57	-	-56	-59	-	-57	-60	-	-48	-57
QQ TT 300		-45	-47	-48	-43	-	-45	-46	-	-50	-41
QQ TT 400		[6] -33	-29	[8] -30	-29	-	[6] -29	-29	-	-23	-27
QQ TT 500		[7] 40 -19	[4] [illegible] -19	[3] 40 -18	[5] 42 -17	[4] 45 -17	34 -17	[8] 43 -18	[5] 43 -14	47 -15	[illegible]
QQ TT 600		[8] 40 -9	[7] 36 -10	[8] 35 -9	[5] 39 -8	[9] 41 -9	[8] 32 -7	[8] 40 -9	[6] 17 -4	[8] 47 -6	[illegible] -7
QQ TT 700		[8] 36 -3	[8] 37 -2	[4] 34 -2	[5] 37 -0	[7] 39 +0	[9] 45 -2	8 -1	[9] 38 -2	[0] 47 +1	39 -1
QQ TT 800		[9] 40 +5	[9] 35 +3	[5] 33 +5	[8] 34 +3	[7] 40 +7	[8] 44 +7	[7] 33 +6	[8] 35 +3	[9] 43 +4	[illegible]
QQ TT 900		[0] 42 +10	[0] 40 +10	[7] 34 +10	[0] 37 +9	[6] 34 +15	[7] 4[illegible] +13	[8] 40 +12	[4] 34 +9	[9] 39 +10	[illegible]
QQ 950		38	37	37	30	27	44	27	34	40	-
QQ T_1T_1 Boden		30 +11	25 +8	24 +8	30 +9	27 +5	32 +7	23 +5	23 +9	36 +11	51 +[illegible]
HHH 41		-	-	-	-	-	-	-	-	-	-
HHH 96		-	-	(1615)	-	-	-	-	-	-	-
HHH 225		1085	(1089)	1085	1092	-	1088	1086	-	1111	[illegible]
HHH 300		902	905	903	908	-	926	903	-	920	[illegible]
HHH 400		708	715	710	712	-	713	708	714	719	[illegible]
HHH 500		549	551	553	552	552	551	548	554	556	[illegible]
HHH 600		414	414	415	415	415	414	413	418	418	[illegible]
HHH 700		296	296	296	296	296	295	294	299	298	[illegible]
HHH 800		190	192	190	190	193	189	188	195	192	[illegible]
HHH 900		95	97	95	96	93	93	93	100	96	[illegible]
HHH 1000		8.4	10.8	8.8	14.[illegible]	7.1	6.9	7.4	14.0	8.4	[illegible]
H_rH_r 41/96		-	-	-	-	-	-	-	-	-	-
H_rH_r 96/225		-	-	(530)	-	-	-	-	-	-	-
H_rH_r 225/500		535	(554)	535	540	-	538	537	-	555	[illegible]
H_rH_r 500/1000		541	540	542	544	545	544	544	540	556	[illegible]
$P_tP_tTTU_t$ Markante Punkte		-	-	-	-	-	-	-	-	-	[illegible]
		-	-	-	-	-	-	-	-	-	[illegible]
		-	-	-	-	-	-	-	36821	-	[illegible]
		-	-	-	-	-	-	-	39801	19551	[illegible]
		-	-	-	-	47704	-	-	62645	26921	[illegible]
		18551	-	15601	-	67584	-	-	55645	37701	[illegible]
		20551	-	19581	-	58596	22571	-	67537	44691	[illegible]
		25541	-	25551	18581	59577	24571	23601	71529	52606	[illegible]
		33901	30971	47522	21581	72026	61568	26521	76008	67520	[illegible]
		65579	92110	78054	83030	77047	63569	55651	85079	86098	[illegible]
		93110	97110	95138	85040	91166	83097	73008	95117	95129	[illegible]
		99110	00080	99080	95070	95079	94084	97060	00070	01120	[illegible]

Klartexte (heute):

München: ∞ 7 Gi. NW + NE flach [illegible] Bänder [illegible] Hochdruck ∞ 8.0–5.5 [illegible] 3.7 [illegible] W + NW [illegible]

Wien: ∞ 1 0.1, ∞ 0 0.2 – 3.2 ∞ 0 1.0.2, 3.2 – 3.9 ∞ 0 2.0 – 4.8. Wiener Wald in Wolken 0.0 – 0.2 9/10 Fc = Gi. M. Ac. Cc. Sonst wolk.

Paris:

rden ab 1.1.1940 bis auf
ope verbreiteten Analyse
vom 21.12.1939).

Wetterlage von heute morgen: *Montag, den 16. Oktober 1944.* Seite 3



Wetterübersicht *Montag, den 16. Oktober 1944.*

Europa steht unter dem Einfluß der seit einem Monat außerordentlich beständigen zyklone die nur durch eine kurze zyklonale Phase um den 10.10. unterbrochen wurde. Die zeitlich zur Frontalzone verschärfte Situation an ihrem Westrand lag etwa an der Vb-Straße dem östlichen Mitteleuropa. Letzte Reste davon verursachen über Ostpreußen noch geschichtete Bewölkung zwischen 1500 und 3000 m, die sich gestern nachmittag noch einmal beim Anzug einer schwachen Welle verdichtete, wobei vereinzelt auch Regen auftrat. In der westlichen Bahnen heiteren Zone kam es wiederholt zu großflächigem Bodennebel, der weiter auch auf schwache Massengegensätze zurückzuführen ist.

Der Nordteil der vom Atlantik kommenden Störungen wurde von einer Frontalzone der norwegischen Küste aufgenommen, die über Nordnorwegen nach Osten umlief und damit an den Nordhang des russischen Steuerungszentrums Anschluß gewinnt. Die Schwergenz gegenüber der frischen arktischen Luft über dem Eismeer ist wahrscheinlich verändert. Der kräftige Nordseesturmwirbel vom 14.10. füllte sich seit gestern sehr rasch. Über Mittelnorwegen ist zwar die Tropopsphäre 5° kälter geworden, der kräftige Druckfall von 24-stünd. 10 mb, der dreistündig auch auf Nordnorwegen übergegriffen hat, ist aber zu einer allgemeinen Rechtdrehung des Höhenwindes. Wahrscheinlich umfaßt der Auffüllprozeß großräumig das gesamte zyklonale Steuerungszentrum des Nordmeers, seinen Schwerpunkt weiter nach Süden verlegt.

Die zyklonale Umbiegungsstelle über Westeuropa ist allmählich unschärfer geworden. Das neue gestern über der Bretagne beobachtete Störungszentrum konnte sich nur erheblich vertiefen. An seiner Vorderseite erfolgte im Reich Erwärmung von 5-6°. Warmfront bildet sich gegenüber der frischen Kaltluft, die am Vortag von der Nordseite eingeflossen war, schärfer aus. Im nordwestlichen Reichsgebiet wurden teilweise bis zu

und schwach angedeutet erkennbar. Im Golf von Genua bildete sich vorübergehend, durch die Orographie verursacht, eine Welle aus. Über Spanien erfolgte das Vordringen der Kaltluft nur zögernd, da sie mit einer neuen atlantischen Welle, die jetzt die Bretagne erreicht hat, innerhalb der Frontalzone verblieb. Hinzu trat noch ein anhaltender Druckfall, der von Madeira nordostwärts vorstieß und der über Südportugal in 24 Stunden über 10 mb Druckfall brachte. In Verbindung mit dem Druckfall vor der neuen Atlantikwelle wird dadurch möglicherweise die Voraussetzung geschaffen zu einem abschließenden Kaltluftvorstoß bis ins westliche Mittelmeer. Die Atlantiklage ist sehr unsicher. Wahrscheinlich ist ein neues Ansetzen von Störungen an der etwa von Westnordwest nach Ostsüdost gerichteten Frontalzone, während der Kontinent andererseits durch die russische Antizyklone weiterhin von Osten flankiert wird.

gez. Brauer,
Zentrale Wetterdienstgruppe.

Montag den 16. Oktober 19

Ausland Bodenstationen: Küstenorte ○	Höhe m	JJJ	Gestern 14 Uhr CC	wwVhN	DDFWN	PPPTT	UC app	Gestern 19 Uhr CC	wwVhN	DDFWN	PPPTT	UC app	RR	Heute 2 Uhr CC	wwVhN	DDFWN	PPPTT	UC app	Heute 8 Uhr CC	wwVhN	DDFWN	PPPTT	UC app	RR
Vardö ○	12	004																						
Ingöy ○	4	005						04	01990	17221	98508	70802	00390	52	03964	24228	99709	8x406	52	21835	25226	02308	8x307	9628…
Tromsö ○	102	008	54	03976	24117	98508	6x805	5x	25968	16188	97609	6x803	97091						52	03964	20268	01508	7x302	1207…
Bodö ○	17	010	5x	25857	93527	95712	5x703	5x	62758	00068	99008	9x315	03121	17	03840	08328	[illegible]1209	6x302	5x	61858	06468	00406	9x703	0218…
Nordöyan ○	37	014	12	63654	24563	96211	7x219												0x	01990	14362	01608	70306	0319…
Krakenes ○	41	021	87	10763	18786	97540	8x313	82	62655	18798	98709	8x205	-	54	02764	18585	00209	xx801	54	02813	16524	00209	80104	1318…
Utsira ○	56	028	30	25754	48584	00711	80302	20	02754	18514	01110	80402	95376						37	02753	13585	00609	90810	1847…
Lister ○	9	030	80	03765	16488	03611	73704	9x	28864	12584	03410	8x801	93581						80	25864	04488	01608	93804	0349…
Ferder ○	9	036	5?	02844	19624	06112	77305	62	81744	18327	05711	8x801	95711						52	81745	11388	05110	9x301	1407…
Aarhus ○	47	180	5x	61648	10488	08311	8x404	80	25846	20286	07409	80203	-	50	02844	14384	05610	90808	6x	64758	10628	02311	9x806	1927…
Kopenhagen ○	1	181	5x	05744	16527	10612	8x804	5x	05668	18428	09712	9x300	97160	02	15690	14227	16811	9x809	62	62425	08568	03611	0x807	2314…
Skagen ○	3	182						34	25734	24188	07508	80804	04271	50	01743	22103	06105	80902	34	02734	14297	04010	80804	1027…
Biarritz	29	202																						
Lyon	198	210																						
Paris-Le Brg	46	215																						
Brest	75	220																						
Le Havre ○	119	230																						
Marseille	12	231																						
Nanzig	236	237																						
Châteauroux	153	252																						
La Coubre ○	6	269	51	03744	10728	08017	90800																	
Helder ○	6	291	60	02757	13366	06312	83907							5x	05645	08157	00909	9x610	5x	05635	16228	97610	9x708	-
Vlissingen ○	1	292																						
De Bilt	12	293	20	02754	18327	-	-	52	62654	16168	-	-	-	5x	62548	16168	99410	9x913	5x	41338	20248	98340	9x802	-
Genua ○	2	305	20	02853	24134	11819	36600							81	25855	16288	12016	90902	52	22x55	00068	09914	90801	-
Venedig ○	10	312	5x	11355	28145	13216	9x804	00	05590	00010	12415	92501	00050	00	05590	00000	13013	90300	04	05690	32104	11513	92501	-
Zara ○	12	315																						
Rom ○	3	322																						
Brindisi ○	16	331																						
Cagliari ○	35	338																						
Syrakus ○	15	655																						
Madrid	667	353	40	01852	00013	xxx18	61808	54	01890	00013	12214	81808	00180	00	00790	00000	94410	90705	04	09490	00000	xxx10	93703	0019…
Almeria ○	65	355	14	01951	18212	15421	41907	00	00990	22210	13619	80502	00190	00	00890	02100	13515	80704	45	01951	22101	11813	80601	[illegible]
Mahon	40	357	40	02561	16314	15321	68808	50	02752	16214	13819	73804	00210	00	00790	00000	11917	90906	[illegible]	[illegible]1352	0[illegible]13	12316	90702	0024…
Barcelona ○	42	358	20	02762	20124	13521	51808												83	04552	00015	07117	09807	0034…
La Coruña ○	57	362	63	03758	20428	09546	8x600	6x	03758	20528	07217	8x805	01271	50	02754	02024	08216	80803	67	62755	20267	01015	70603	9731…
Lissabon	227	384																						
Funchal ○	110	395																						
Pt. Delgada ○	22	396																						
Horta ○	65	398																						
Teneriffa ○	37	400	50	02846	08326	18123	50103	60	02746	08226	16323	50603	00190						71	01872	24192	17418	76200	00190
V. Cisneros	6	404						00	057x0	02400	14521	50201	00280						05	047x0	04413	16819	80306	0027…
Pinsk	137	569																						
Kauen	83	466																						
Riga	?	470																						
Dorpat	61	476																						
Helsinki	15	481																						
Vaase	9	483																						
Kuopio	233	484																						
Rovaniemi	80	807																						
Budapest	130	541	27	02863	22115	13317	70606	00	05190	00000	14312	81102	-						xx	48009	00049	13707	0x403	-
Bukarest	92	575																						
Klausenburg	374	590																						
Belgrad	138	701						90	01758	28x98	09213	90403	-											
Sofia	538	720																						
Athen	239	730																						
Canea (Kreta)	63	737																						
Tunis	10	080																						
Orel	191	841																						
Dno	71	858																						
Minsk	211	867																						
Smolensk	234	869																						
Kiew	185	957																						
Dnjepropetrowsk	62	968																						
Odessa	50	975																						
Mariupol	40	981																						
Sewastopol	8	988																						

Bergstationen:	Höhe m	JJJ	CC	wwVhN	DDFWN	PPPTT	UC app	CC	wwVhN	DDFWN	PPPTT	UC app	R R T T E	CC	wwVhN	DDFWN	PPPTT	UC app	CC	wwVhN	DDFWN	PPPTT	UC app	R R T T E
Mussalla	2926	726																						
Lomnitzer Spitze	2640	685																						
Fanaraken	2072	024																						
Mt. Ventoux	1900	248																						
Puy de Dôme	1467	246																						
Izana	2367	401																						

Höhenwinde (dd vv)

uu = Datum G1G2 = Uhrzeit (DGZ.)

dd = Windrichtung (N = 36) vv = Windgeschwindigkeit in km/St

Ort	Berlin	Friedrichshafen	Hanstholm	Leeuwarden	Erfurt	Belgrad	Wien	Emden	Neubiberg	Berlin	Emden	Bergen	Leeuwarden	Drontheim	Kristiansand
uuG1G2	15 17	15 17	15 17	15 17	15 17	15 17	15 17	15 16	16 05	16 05	16 05	16 05	16 06	16 05	16 05
24.0 km [?]															
20.0 [?]															
16.0 [?]	12.5: 25 50	26 40						14.5: 25 100			15.0: 24 50		24 60		14.8: 24 50
12.0 [?]	24 50	27 60	12.5: 22 60		12.0: 24 80		28 40	25 90	12.5: 27 80	22 40	13.3: 24 40		23 70		24 50
10.0 [?]	26 50	27 90	23 70	24 90	28 90	27 80	29 40	25 100	28 110	24 50	24 80	10.5: 25 60	26 80	23 60	23 70
9.0 [?]	28 60	25 70	23 60	23 100	28 90	27 80	8.6: 24 40	25 100	28 100	20 60	8.5: 24 90	24 50	26 110	23 70	24 60
7.0 [?]	21 60	25 50	20 70	23 100	27 70	26 80	23 30	6.5: 24 80	27 50	20 70	26 70	23 40	25 70	23 70	24 60
6.0 [?]	22 50	25 40	20 70	22 70	26 60	26 50	24 30	24 60	26 40	21 60	23 50	24 40	23 50	22 40	23 40
5.0 [?]	22 50	25 40	21 40	22 50	25 50	26 50	4.2: 23 20	23 50	24 30	21 40	22 40	28 50	25 50	22 40	21 40
4.0 [?]	23 40	25 40	23 40	23 30	23 50	22 50	3.4: 26 40	23 40	22 30	20 50	22 20	20 40	3.2: 26 40	21 40	19 20
3.0 [?]	22 40	23 30	24 20	21 30	21 30	21 50	3.0: 22 20	23 40	16 20	19 50	19 20	19 40	18 20	22 30	18 20
2.0 [?]	21 30	18 40	23 30	21 40	20 40	21 30	27 05	21 30	C	19 50	16 20	18 50	12 20	23 30	16 30
1.5 [?]	21 30	18 15	18 30	20 50	20 30	20 20	36 05	20 30	19 40	20 40	16 40	18 40	10 40	23 20	13 20
0.5 [?]	20 30	0.6: C	17 30	20 30	18 40	0.8: 20 20	07 40	20 50	0.6: C	18 20	15 40	18 30	09 20	22 20	04 10

Piloten Vortag | Piloten heute

Ort	Guernsey	Nest	Hamburg	Drontheim	Gloricie	Bergen	Klagenfurt	Mailand	Blaavandshuk	bei El Grove
uuG1G2	15 13	15 16	15 15	15 17	15 17	15 17	15 17	15 17	15 17	15 16
7.0 km	8.5: 24 120	9.0: 28 80	10.8: 26 110	20 80	13 40	9.0: 31 70	9.0: 33 50	9.0: 28 70	8.5: 25 120	9.0: 26 90
5.3 "	25 80	21 40	9.8: 28 120	19 50	13 30	7.0: 30 70	33 40	26 40	23 60	24 60
4.0 "	26 60	21 50	22 60	25 40	12 20	20 70	23 30	23 30	23 60	24 70
3.0 "	26 50	24 40	22 50	21 40	11 20	20 60	24 10	24 30	23 40	23 50
2.0 "	25 40	22 30	22 30	21 40	11 20	20 60	19 10	24 10	24 30	23 50
0.8 "	23 20	21 20	1.3: 22 30	19 30	19 05	19 50	C	23 05	21 30	22 50
Ort	Erfurt	Nest	Hamburg	Klagenfurt	Gloricie	Mailand	[illegible]	Helgoland	Hanstholm	Lindenberg
uuG1G2	16 05	16 04	16 06	16 05	16 05	16 04	16 05	16 07	16 05	16 06
7.0 km	24 80	9.0: 23 60	10.0: 25 100	9.0: 34 70	29 50	29 70	8.5: 24 20	11.5: 25 110	12.7: 23 70	
6.3 "	24 70	22 60	9.0: 24 70	5.6: 31 40	28 50	27 40	22 20	7.0: 25 50	9.0: 22 90	20 70
4.0 "	24 60	21 70	5.3: 23 70	23 30	27 30	26 30	22 10	5.3: 23 50	7.0: 29 60	20 60
3.0 "	24 60	21 50	22 60	22 20	25 30	26 30	21 20	4.0: 22 30	20 40	19 60
2.0 "	24 60	20 30	22 40	22 20	25 30	25 10	20 20	3.0: 20 10	19 20	19 40
0.8 "	24 60	19 30	1.0: 18 30	19 40	C	21 05	19 30	0.8: 16 30	17 30	20 40

Wolkenmessung

C = Wolkenart
vv = km/Std.
dd = Zug: 36 = [illegible]

Ort	
uuG1G2	
Cu.Höhe	
dd vv	
Ort	
uuG1G2	
Cu.Höhe	
dd vv	
Ort	
uuG1G2	
Cu.Höhe	
dd vv	

5374/ 1Aug.

Täglicher Wetterbericht

des Deutschen Reichswetterdienstes
Herausgegeben von der Deutschen Seewarte
Verlagsort Hamburg

Jahrgang: 69 Nr. 291 — Dienstag, den 17. Oktober 19[illegible]

e 1

Erläuterung: Die Beobachtungen sind sämtlich in der Form der 1935 in Warschau beschlossenen Einheitsschlüssel wiedergegeben. Kurze Erläuterungen zu den einzelnen Ziffern werden zu Beginn jedes Vierteljahres beigegeben. Ausführlich finden sie sich in „Anweisung zur Verzifferung von Wettermeldungen", herausgegeben vom Reichsluftfahrtministerium. Alle Zeitangaben in DGZ.

Deutschland

Stationen:	Höhe m	JJJ	Gestern 14 Uhr CC	wwVhN	DDFWN	PPPTT	UCapp	Gestern 19 Uhr CC	wwVhN	DDFWN	PPPTT	UCapp	RR
burg	18	403	2?	05753	16428	98415	76904	52	62545	12428	95544	9x605	93121
burg/Fgh	41	400	5x	05428	14348	96911	9x907	52	64657	12228	94411	0x743	93421
	28	460	5x	05638	14328	98012	9x806	57	62645	12328	95513	9x807	04491
emünde	1	406	54	05644	16528	99745	77702	52	62645	14538	93314	8x903	00270
na	1	464						57	05654	143x8	20512	8x301	931x0
erland	16	461	5x	05138	10358	95144	8x708	5x	61698	14458	93910	9x703	92101
land	50	465	5x	54638	18438	96312	9x709	5x	62638	14668	93213	0x807	03361
r	6	401	5x	05538	14558	95812	1x8[illegible]	6x	62628	18566	92912	9x706	06361
er	4	442	54	05745	16368	97714	8x706	52	64655	16468	95613	0x702	03141
horn	22	402						5x	62735	20368	94012	0x603	04491
old	178	187	52	62854	48328	99445	8x808	62	32754	46268	95943	9x307	04151
over	51	421	54	03855	16326	98847	7x705	52	64655	04288	96914	9x705	93171
eburg	45	408	54	02754	46525	01617	75805	52	05754	14458	00015	7x806	00180
	123	437	57	64755	14426	-	-						
	48	436											
er	202	407											
	265	049	6x	62738	48568	99544	9x717	62	42634	46568	98212	9x752	06142
el	289	351	57	05734	40115	-	-	62	62525	18368	98913	9x705	-
furt/M.	111	412	5x	03745	16668	01516	8x706	5x	62754	46538	92915	9x703	97181
brücken	189	441											
berg	315	426	97	02756	42367	05117	65807	62	64457	14268	04315	7x903	97470
nbad	538	516											
burg	151	219						52	63755	18168	02212	9x705	00471
ngen	427	443						52	22745	46468	02214	7x902	97171
richshf.	400	444	5x	02867	24427	04516	7x707	5x	03762	22128	04513	8x801	00466
hen	526	414	34	02890	08224	04348	58710	67	02573	08226	05315	80200	00190
uck	573	507	14	02983	18624	04090	32717	55	02973	22424	03817	44902	00490
münde	3	455	57	05664	14367	32615	70808	52	05654	14227	01314	80802	97160
	1	404	57	02763	14466	03917	64808	57	02754	46425	02915	74403	00480
	70	450	57	62764	18325	02218	63908	54	05764	42224	00214	80803	97161
	48	440	14	05772	46327	00116	72718	54	02764	49425	01613	7x902	00180
euditz	131	449	57	05565	46527	02017	6x704	57	62765	46626	00406	70703	00172
	320	646	54	02854	54607	04512	66718	54	02755	54587	04545	8x717	9x[illegible]
den	230	410	14	05664	14526	04207	56904	57	02665	14527	05512	7x902	97171
	449	456						57	05755	46167	-	-	
	363	669	04	05790	13444	06916	52765	05	05790	10526	05613	74803	90170
ers	408	670	05	02890	10326	05617	66809	52	05563	10223	06301	90201	00170
tz	263	676	40	05554	12348	10716	66716						
	302	865						54	02564	15125	02611	85501	00195
urg	434	508	00	04790	00025	14718	42840	00	04790	00023	05411	84204	00180
	157	501	2[illegible]	05752	42545	08418	67810	00	05690	12520	05313	82484	-
	334	505	80	05754	00025	-	-	04	05690	00025	09311	98902	00172
enfurt	449	502	54	04762	00003	-	-	54	02864	00024	09411	40301	00170
nwalde	7	429						70	41574	12210	05325	70817	-
ig	15	405	5x	05525	14448	07813	88742	00	05690	14420	06613	80703	00240
gsberg	20	422	17	04752	42403	10315	70860	00	04790	46402	09413	78[illegible]02	00150
el	3	447											
	47	551						00	05690	12203	07713	85201	00170
	99	552	00	05690	46523	06017	62714	04	05690	12323	05513	85601	00177
berg/Schl.	148	420	05	02790	46224	05620	56908	04	04790	40103	05213	82401	00490
au	117	411	04	02790	44424	07448	56709						
itz	255	454	40	05763	20415	09518	50817	00	05690	48244	09212	88101	00180
chau	107	556											
stock	135	555											
annstadt	176	557	04	05750	14343	09316	70709	04	05590	14203	09542	90201	00560
	203	559											
au	216	561	20	11862	04413	09918	64807	00	05690	06200	09943	90101	00200
berg	330	571											

Stationen:	Höhe m	JJJ	Heute 2 Uhr CC	wwVhN	DDFWN	PPPTT	UCapp	Heute 8 Uhr CC	wwVhN	DDFWN	PPPTT	UCapp	RR
burg	18	403	5x	61755	18488	95311	6x207	12	25691	1648-	96641	83406	05[illegible]
burg/Fgh	41	400						6x	27025	16425	94640	9x204	05694
	28	460	5x	64648	20388	93611	9x591	5x	25648	48462	95410	9x[illegible]	03991
emünde	1	406	52	62654	42858	90013	6x607	5x	23858	18558	97210	9x204	04184
na	1	464	5x	01658	14568	96613	8x805	54	22956	18264	97641	0x408	23181
erland	16	461						5x	25635	48568	92511	8x322	06404
land	50	465	57	02835	53665	92341	20702	5x	03232	53238	92810	8x213	02580
r	6	401	50	01763	16603	93010	90304	50	25635	16628	93410	92404	01270
er	4	442	5x	22568	18568	95210	9x201	54	25770	16424	96428	90405	83081
horn	22	402						5x	23538	22508	93510	8x803	23001
old	178	187						54	02853	46328	99808	81[illegible]	24[illegible]50
over	51	421	57	22488	18268	95811	8x207	57	02764	18325	98200	81205	03280
eburg	45	408	5x	64648	14168	97914	8x705	52	22665	44368	00311	9x206	03101
	123	437	5x	05555	46565	96640	9x301						
	48	436											
er	202	407											
	265	049	5x	03748	49468	00309	9x803	5x	22046	48xxx	02400	9x411	0x291
el	289	351						22	15625	20567	99709	02203	08180
furt/M.	111	412	5x	22644	16268	00840	9x206	84	02744	20504	02940	44207	08091
brücken	189	441											
berg	315	426	12	62558	18268	03013	8x501	67	64634	26268	04540	2x307	05101
nbad	538	516											
burg	151	219	5x	02648	18128	01813	9x114						
ngen	427	443	52	64633	00068	02312	9x004						
richshf.	400	444											
hen	526	414	54	05763	16205	03010	95706	52	08855	20208	04641	9x265	97[illegible]90
uck	573	507	07	62890	24524	03815	5x404	57	02873	06226	04210	80405	00100
münde	3	455	5x	05612	14528	99013	7x826	5x	22548	14368	99412	9x106	22201
	1	404	50	02750	40526	02011	70800	52	61655	16568	00812	9x405	03121
	70	450	57	61663	14468	97713	8x804	57	22754	20267	99410	62307	01121
	48	440	5x	62768	14428	99613	8x604	5x	22655	20168	00712	9x405	01121
euditz	131	449	5x	62655	14468	99444	8x703	52	42654	14368	01111	9x306	02124
	320	646	5[illegible]	02755	18425	09315	2x702	57	22754	18267	01209	8x304	91291
den	230	410	5x	62678	14362	04313	2x808	52	22545	22468	02012	8x700	01121
	449	456	57	05644	16326	-	-						
	363	669	50	05664	12424	04210	90707	6x	05458	14228	04810	9x104	00090
ers	408	670	5x	05538	12328	03909	9x705						
tz	263	676	5x	05658	12328	07812	9x804	5x	03755	14328	05613	8x703	-
	302	865						5x	42338	00248	05208	6x504	00060
urg	434	508	50	05685	62325	03809	80802	57	05754	20227	02108	8x306	00070
	157	501	5[illegible]	05635	14425	04912	90804	50	05538	00028	04311	9x403	-
	334	505	xx	46009	53649	79391	6x804	04	47490	00015	05205	92800	02214
enfurt	449	502	0[illegible]	05690	00002	-	-	57	08775	00076	xxx09	90xxx	00xx0
nwalde	7	429						47	61663	44315	01612	90304	02164
ig	15	405	00	02790	46300	05111	90705	17	15590	16426	14911	87200	02091
gsberg	20	422	0[illegible]	02740	12403	03510	90705	6x	05638	45528	07410	04[illegible]07	00090
el	3	447											
	47	551	00	05490	42300	06510	90704						
	99	552	00	05640	10303	04010	85805	07	05690	42305	03040	85401	00090
berg/Schl.	148	420	04	01790	12204	03109	91907	54	05654	46167	03004	0x807	91091
au	117	411	00	05790	12303	05140	91606	07	05590	42227	04011	83611	00090
itz	255	454	00	05690	42200	08106	90305	04	05690	12234	06309	95832	00070
chau	107	556											
stock	135	555											
annstadt	176	557	00	05690	14200	02258	90707	5x	47205	40528	07007	0x704	00070
	203	559											
au	216	561	24	05590	06101	08708	90708	00	05590	06344	07808	02702	00040
berg	330	571											

Stationen:	Höhe m	JJJ	Gestern 14 Uhr CC	wwVhN	DDFWN	PPPTT	UCapp	Gestern 19 Uhr CC	wwVhN	DDFWN	PPPTT	UCapp	RRTTE
blick	3106	503	57	129x4	23627	94352	87702	04	05690	24223	-	-	-
pitze	2962	416	54	02973	18525	03800	72604	54	02954	14424	02451	82601	70019
tzkoge	2397	506						xx	46029	42749	56201	0x301	95xx2
eekoppe	1602	428	04	04890	53745	39705	74803	xx	46089	51349	29403	0x824	00061
kopf	1577	862	07	02990	00049	93340	41807	00	02791	02024	33429	41302	x190x
berg	1493	427						xx	46009	14564	72405	0x801	96051
lck	1446	511	00	01890	22204	74209	82703	xx	46009	24249	63305	02300	00100
er	1214	519	04	12990	14325	71912	6x703	54	12963	14324	09612	66703	00130
elberg	1213	419						57	05743	49728	-	-	-
lisgrinde	1166	561						xx	46009	18659	39007	0x802	19074
ker	1141	418	xx	46009	51869	72707	0x502	xx	67009	51949	73308	0x707	02081
erkuppe	923	423						5x	05518	51828	95612	00805	11101
sberg	915	445						xx	49209	51969	92210	1x407	01401
er Asten	840	417						xx	67009	18669	00209	00804	05101
berg Ts.	801	424	xx	67009	18669	09910	2x906	xx	46099	20469	08210	0x801	20113
	673	397	9x	49626	16568	24812	0x802	xx	67409	51569	22411	07806	04121

Stationen:	Höhe m	JJJ	Heute 2 Uhr CC	wwVhN	DDFWN	PPPTT	UCapp	Heute 8 Uhr CC	wwVhN	DDFWN	PPPTT	UCapp	RRTTE
blick	3106	503	xx	46009	22749	89153	0x806						
pitze	2962	416	50	12855	13626	01851	72700	52	491x5	40528	00752	0x502	00529
tzkoge	2397	506	xx	46009	57949	57400	9x512	xx	46109	43740	53701	0x205	02xx1
eekoppe	1602	428	xx	67009	51869	26403	0x908						
kopf	1577	862											
berg	1493	427	xx	67009	55869	38005	02703	xx	67409	20769	39402	0x304	58011
lck	1446	511	xx	56009	24549	53604	0x303	70	02847	34516	49807	87306	00070
er	1214	519	12	12890	46325	64313	77807	07	12890	24226	66604	9x502	10020
elberg	1213	419	5x	05658	18438	66007	8x804	xx	67009	23569	60606	0x402	96061
lisgrinde	1166	561	xx	67009	34569	79715	0x802	xx	46009	20559	8x4x1	xx307	56031
ker	1141	418	xx	67009	59869	69107	0x501	xx	46009	55869	69513	0x303	22021
erkuppe	923	423						xx	46029	22669	95105	00301	41041
sberg	915	445	xx	62009	51969	91408	8x702						
er Asten	840	417						50	05638	01822	20604	20201	-
berg Ts.	801	424	5x	41478	24568	07906	0x201	xx	46009	21649	09506	0x208	-
	673	397	6x	41838	55788	22407	0x903	2x	49606	35766	24207	0x208	-

Berichtigungen

Sämtliche Karten des „Tägl
weiteres nach der von de
gezeichne. [illegible]

Wetterlage von gestern: Montag, 16. Okt. 1944

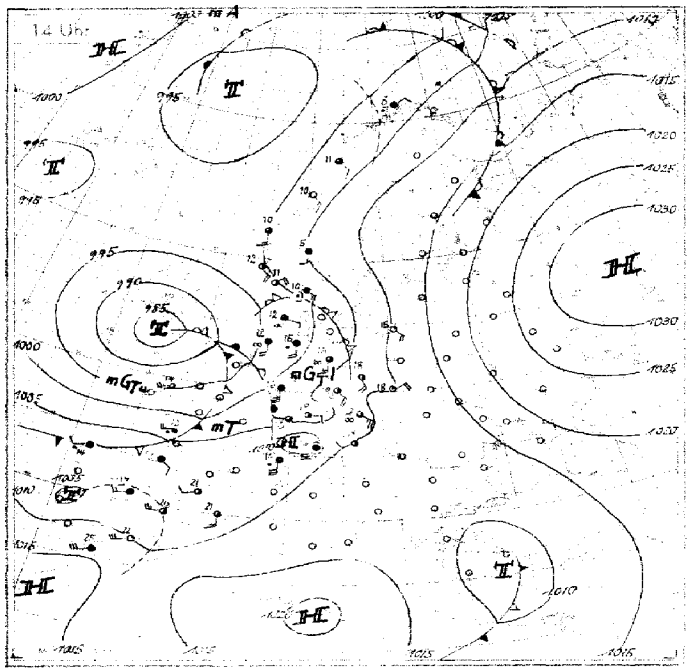

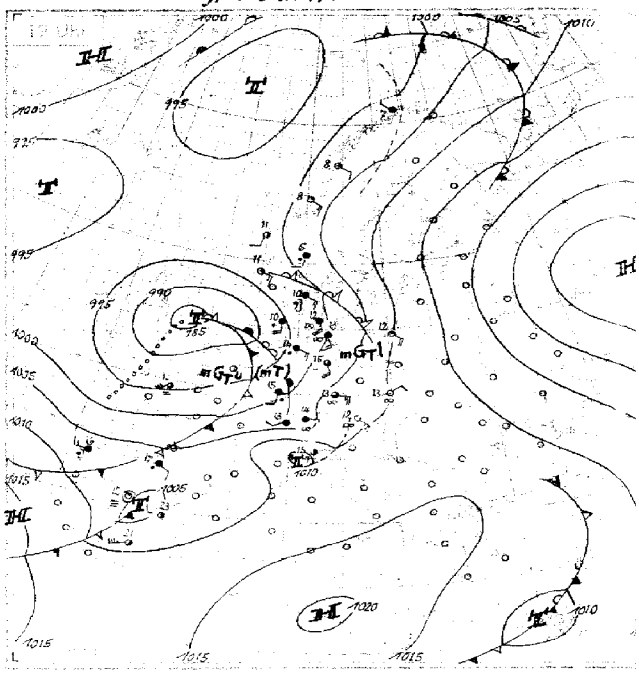

Wetterlage von heute nacht: Dienstag, 17. Okt. 1944

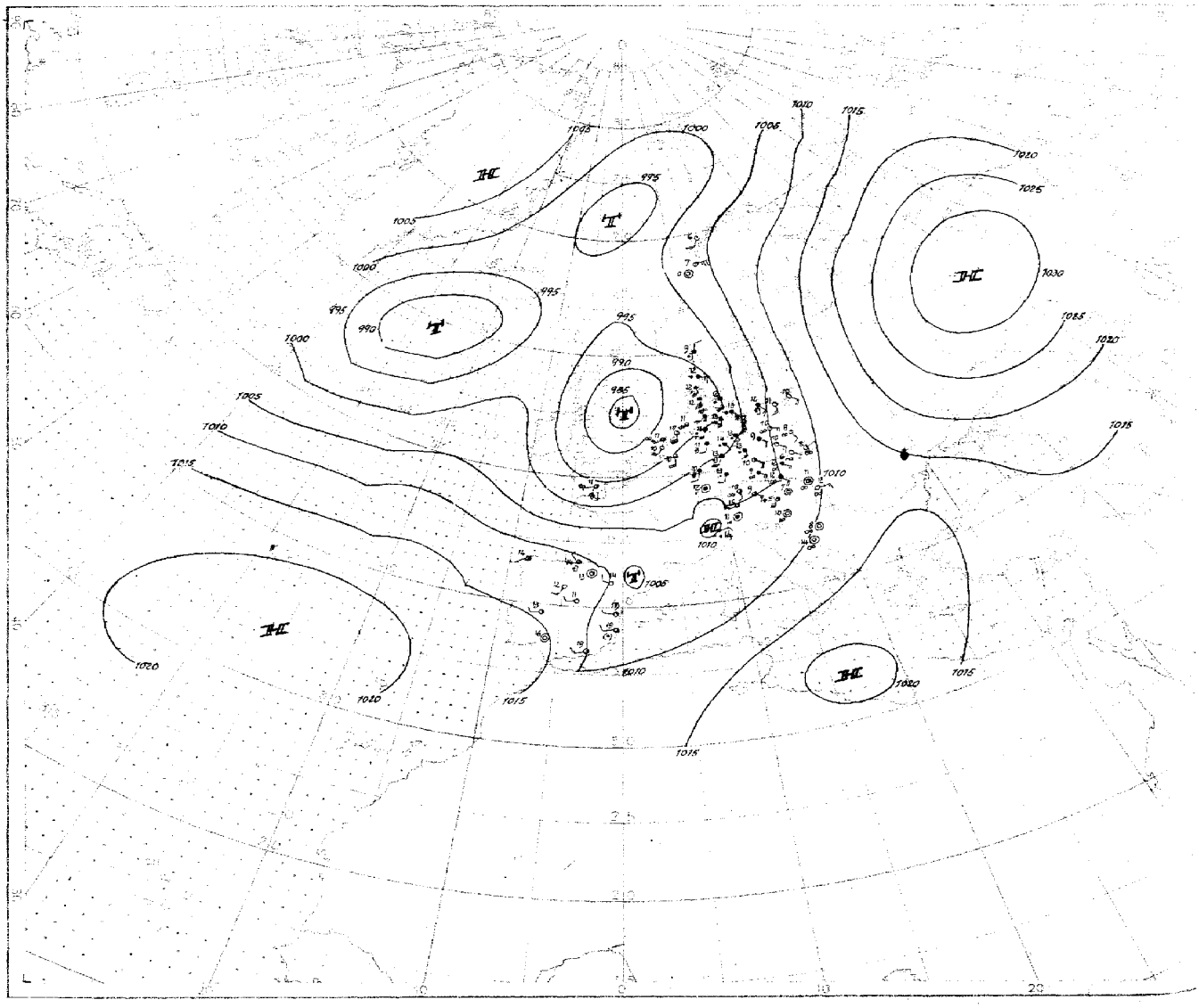

Höhen-Aufstiege

1. Teil

Dienstag den 17. Oktober 1944

Kenngruppe: IIIGG Ha He Ea TiTi

Schlüssel: $Q_0Q_0Q_0Q_0E_a$ $s_is_is_is_iG$ G | $Ha_1Ha_2Ha_3Ha_4Ha_5$ $Hr_1Hr_2Hr_3Hr_4Hr_5$

Q L i i y y 9 G G

Hauptisobarenflächen $Ha_1Ha_2Ta_1Ta_2U_{a1}$ $Ha_1Ha_2Ta_2Ta_3U_{a2}$ $Ha_1He_1Ta_2Ta_3U_{a2}$ .... $He_2He_3Ta_2Ta_3U_{a2}$ $Ha_2He_2Ta_2Ta_3U_{a2}$ $Ha_1Ha_2Ta_1Ta_2U_{a1}$ $H_0H_1T_0T_1U_0$

Markante Punkte $P_0P_1TTU_0$ $P_2P_3TTU_2$ .....

Pseudopot. Temperatur $9Q_0Q_0Q_0Q_0$ $Q_1Q_1Q_1Q_1Q_1$ $Q_2Q_2Q_2Q_2Q_2$ $TTTP_1P_2$

Ort (genetischer Höhe)	Tromsö 008 102 m	Drontheim 017 50 m	Bergen 025 80 m	Kiel-Holtenau 041 m	Kristiansand 009 30 m	Hamburg 183 27 m	Essen 610 -	Krasnogward 945 80 m	Schenek 356 -	Nest Romo 5m	Nest Lödöse 5m	Gotenhafen 260 3 m	Swinemünde 450 -	Hamburg 403 12 m	Helgoland 460 42 m	Lindenberg 154 1 m	Kuxhaven 025 -	Le Havre 230 118 m	Le Bourget 201 112 m	Brest Chateau 220 30 m	St. Nazaire -	Le Bourget 756 -	Paris 215 49 m	Brüssel 178 56 m	Köln 235 46 m	Münster 067 52 m	Frankfurt 413 111 m	Erfurt 648 320 m	Berlin 440 57 m	Lindenberg 428 129 m
$Hu\,G_1G_2$	16 17		16 16	16 17		16 17	16 17			16 16	16 17		16 17	16 17	16 16	16 16	16 16	16 17	16 16	16 16		16 16					16 17	16 17	16 17	16 17
41	-		-	-		-	-			-	-		-	-	-	-	-	-	-	-	-							-	-	-	-
96	-		- 57			- 58	-			-	- 57		-	-	- 46	- 49	-	-	-	-	-							-	-	-	-
225	- 49		- 58	- 60		- 52	- 51			- 59	- 57		-	-	- 60	- 55	-	-	-	-	-							-	-	-	-
300	- 53		- 52	- 52		- 49	- 53			- 47	3 -46		-	-	- 47	- 45	- 47	- 47	- 51	-	-							-	- 47	- 47	-
400	- 42		- 37	5 -38		6 -39	- 40			- 34	6 -29		-	-	- 35	- 30	- 35	5 -34	- 45	-	-							-	-	- 31	-
500	32-32		33-36	36-25		39-20	27-28			39-19	40-49		- 18	43-18	39-18	43-18	- 22	36-24	- 32	43-16									-	-	-
600	23-20		29-15	29-14		33-9	15-19			38-10	38-9		- 10	39-10	33-9	- 12	- 10	29-12	- 14	34-32									-	-	-
700	24-10		24-6	26-9		- 4	25-9			38-2	39-3		36-2	34-2	33-3	- 2	- 4	33-5	- 5	29-16									-	-	-
800	22-5		25-1	28-2		32+2	33-4			37+5	38+4		37+4	35+2	34-1	35+2	- 3	32+2	- 3	27+2									-	-	-
900	23+2		24+4	26+4		34+6	27+5			36+11	37+11		37+9	35+9	29+4	34+6	- 19	32-6	- 7	29+7									-	-	-
950	22		25	25		34	27			35	36		38	36	34	33	-	33	-	33									-	-	-
$Ta\,U_{a1}$ Boden	22+5		27+3	30+7		32+10	19+2			36+11	39+10		36+10	38+12	34+13	34+12	34+12	34+13	34+17	33-8									42+12	25+12	46+12
41	-		(2087)	-		(2145)	-			-	(2145)		-	-	(2148)	(2163)	-	-	-	-	-									-	-	-
96	-		1579	(1599)		1640	(1598)			(1611)	1649		-	-	1620	1643	-	-	-	-	-									1602	-	-
225	1041		1059	1065		1068	1052			1037	1068		-	-	1062	1072	-	-	-	-	-									1111	1124	-
300	857		873	874		886	870			896	905		-	-	884	889	883	879	879	-	-									921	934	-
400	673		684	686		694	683			703	711		703	(648)	693	699	691	686	688	-	-									719	726	721
500	528		529	536		536	529			544	551		543	525	535	536	539	529	534	538	-									551	552	552
600	393		397	399		400	398			409	416		407	402	399	399	399	395	396	402	-									417	417	416
700	279		284	283		282	283			291	297		288	285	285	284	282	277	278	284	-									297	298	297
800	177		178	181		178	185			185	191		183	179	179	179	177	173	173	181	-									192	193	196
900	85		84	88		84	88			90	96		88	84	82	82	83	79	79	87	-									97	95	93	91
1000	9.6		4.5	8.4		4.9	8.4			3.3	8.7		7.3	7.4	5.4	3.5	3.6	7.5	9.3	6.8	-									7.1	9.5	6.6
H_0H_1 41/96	-		(308)	-		(535)	-			-	(537)		-	-	(541)	(548)	-	-	-	-	-									-	-	-
H_1H_2 96/225	-		528	(544)		542	(546)			(535)	532		-	-	532	542	-	-	-	-	-									541	-	-
225/500	548		532	529		532	523			532	530		-	-	533	537	-	-	-	-	-									538	532	-
500/1000	522		534	528		538	526			541	542		542	544	539	539	537	536	536	538	-									544	542	544
Markante Punkte	-		-	-		-	-			-	36540		-	-	-	-	-	-	-	-	-		-							-	-	-
	-		-	-		-	-			-	08549		-	-	-	-	-	-	-	-	-		-							-	-	-
	-		-	-		-	-			-	73533		-	-	-	-	-	-	-	-	-		-							-	-	-
	-		-	-		97540	-			-	16534		-	-	24920	-	-	-	-	-	-		72574							-	-	-
	-		07577	-		13524	-			19531	24521		99761	-	10966	08544	-	-	-	-	-		45861							-	-	-
	-		25584			16994	16540			19584	25589		50611	28742	12677	23531	-	-	-	-	-		17561							-	-	-
	-		27564			26540	20934			24564	27564		54004	30038	44441	26531	-	-	-	-	-		24974							25584	-	-
	18944		29534	-		29652	25534			29594	30431		58511	32540	27564	-	-	-	-	-	-		34674							47534	-	-
	32540		32994	34594		32594	34658			34274	67534		84604	35804	37611	37551	38834	36844	38534	45713	-		67527							57594	40564	40609
	65648		64960	70531		75596	76578			77634	77049		87190	80604	79543	78569	79521	78505	82124	85913	-		99011							88504	79081	85584
	85521		92854	96564		84962	86398			94568	94434		98167	97098	85044	97014	95999	92070	95441	96535	-		86569							94568	93990	99498
	99960		00436	98085		99469	99965			00158	00337		98167	00158	99436	00410	00220	99224	00130	00157	-		00593							99568	98515	99478

Hamburg: $\frac{9}{10}$ 106 2 1/4 ost 06-11 0 0 / 0 8 Stu fe 0 - 2 ost 11-13 0 0 / 0 3 stro 2.5 - 3.16 m, Quelle, starke Böen, Keine Cirrus im Westaufstieg

Münster:

Frankfurt: $\frac{9}{10}$ ost 1 2 Stu Fe 0 - 2 ost 2 Stu Fe 0 - 2 ost 11-13 0 0 / 0 3 stro 2.5 - 3.16 m, Quelle, starke Böen, Keine Cirrus im Westaufstieg

Lindenberg: Drachenaufstieg 6 h, 6 h, FC zerrissen und 6 h FC

Breslau:

Vortag

Ort (genetischer Höhe)	Belgrad 705	Bukarest 575	Konstanza 535 12 m	Saloniki 731 -	Rom 502 3 m	Athen 730 100 m	Kanea 737 14 m	Rhodos 656 88 m	Kon stanza 535 12 m	3608 224 -	Friedrichshafen 747 - m	München 414 529 m	Plagwitz 502 464 m	Wien 501 157 m	Lemberg 521 338 m	Minsk 887 -	Warschau 556 104 m	Thorn 511 190 m
$Hu\,G_1G_2$																		
41																		
96																		
225																		
300																		
400																		
500																		
600																		
700																		
800																		
900																		
950																		
$Ta\,U_{a1}$ Boden																		
41																		
96																		
225																		
300																		
400																		
500																		
600																		
700																		
800																		
900																		
1000																		
H_0H_1 41/96																		
H_1H_2 96/225																		
225/500																		
500/1000																		
Markante Punkte																		

Wien

Paris

Vortag

Karten vom Frühtermin

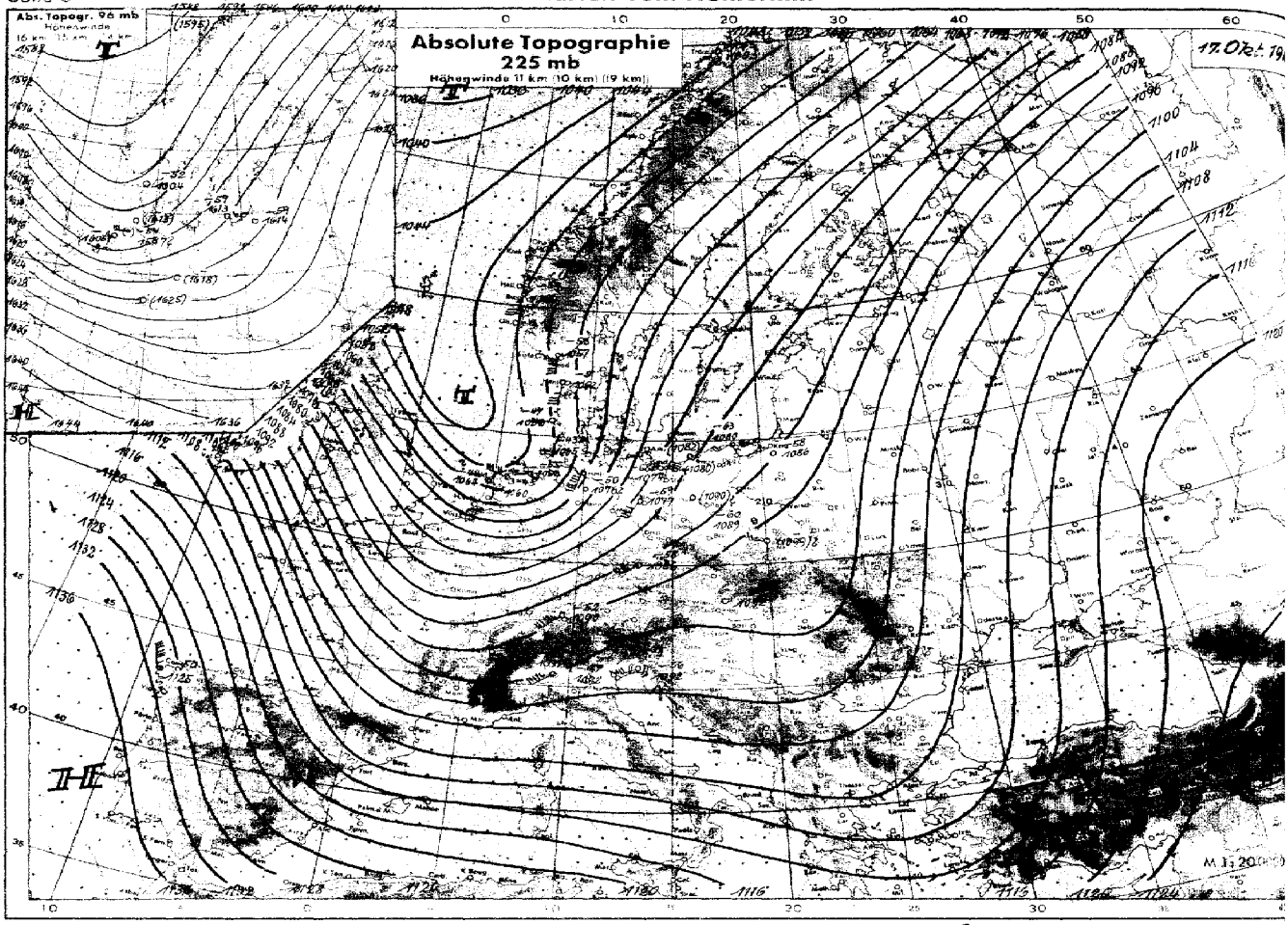

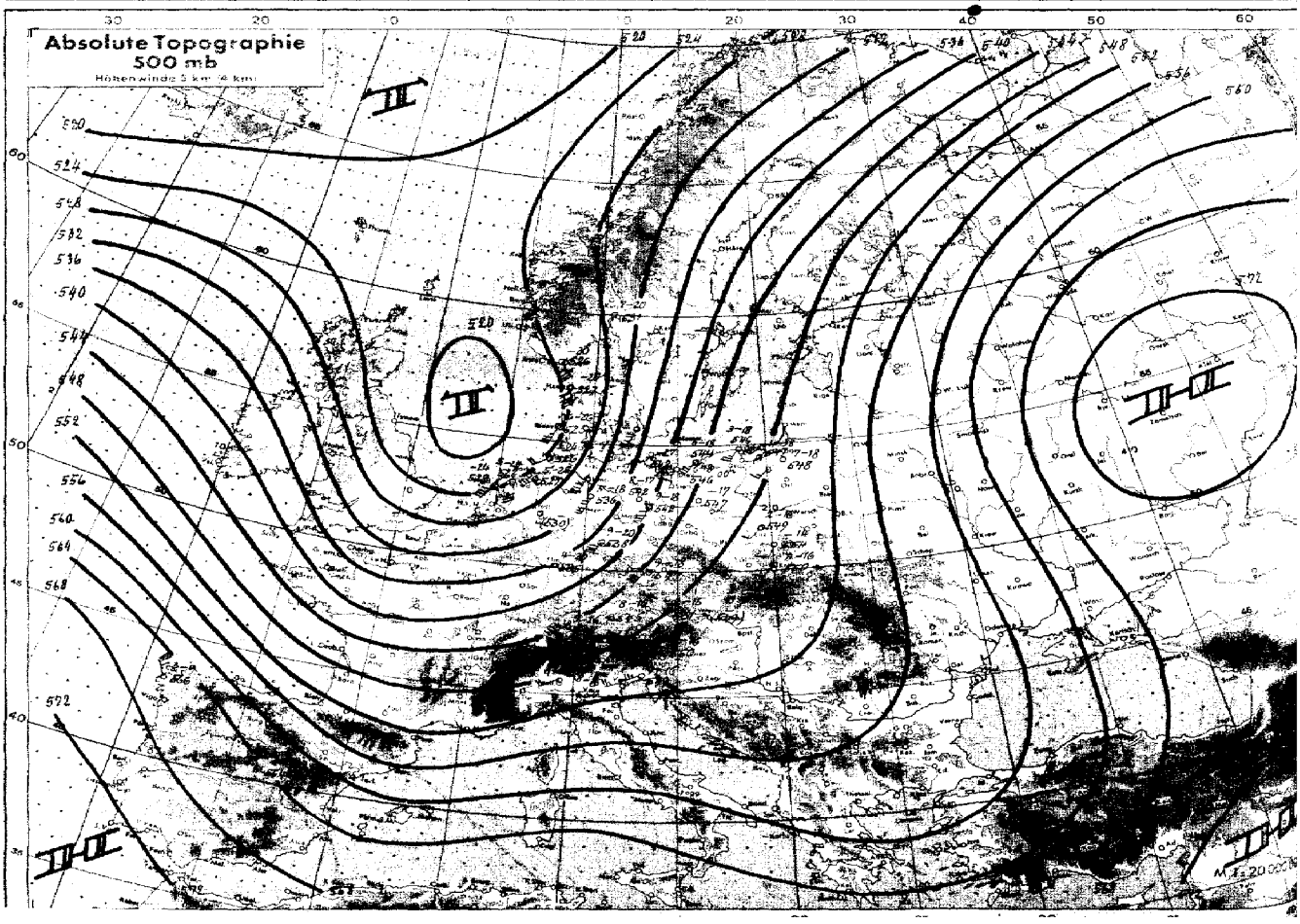

Karten vom Frühtermin

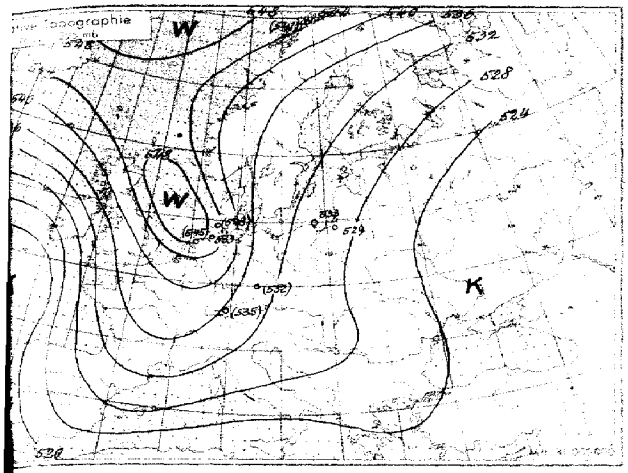

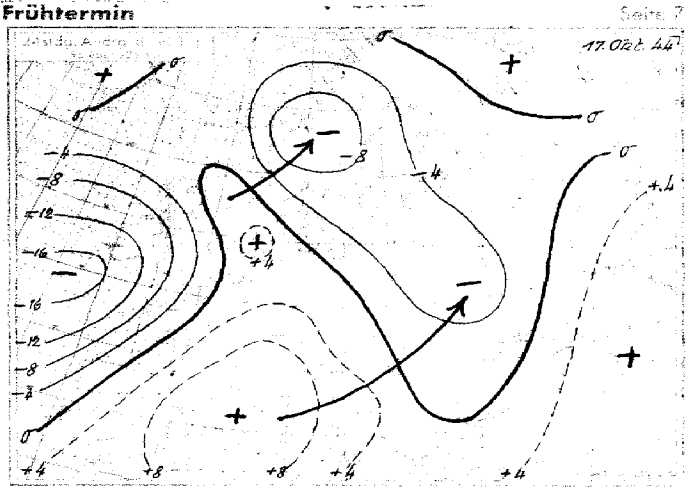

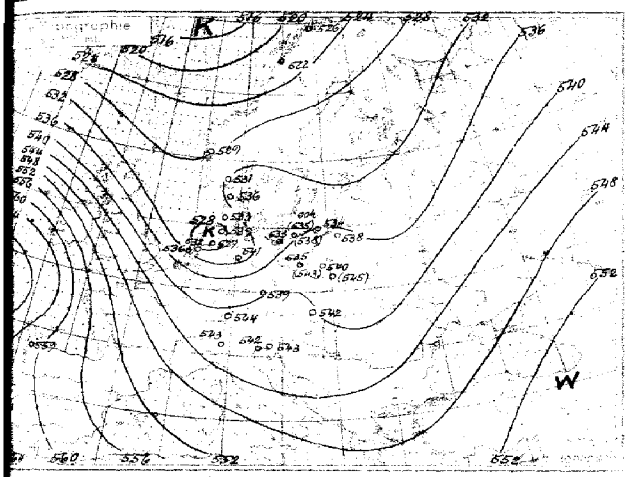

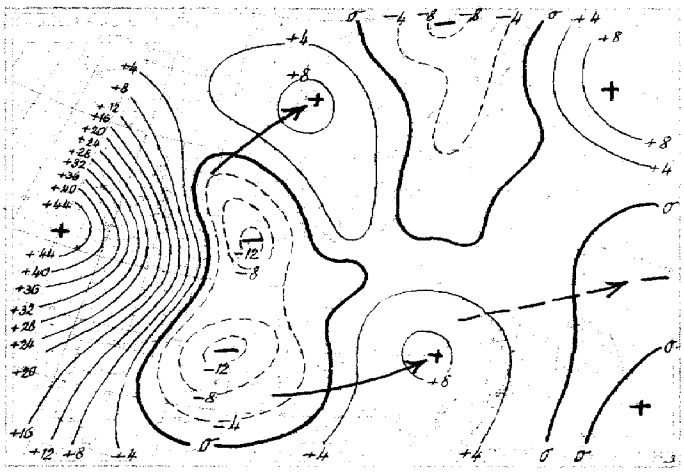

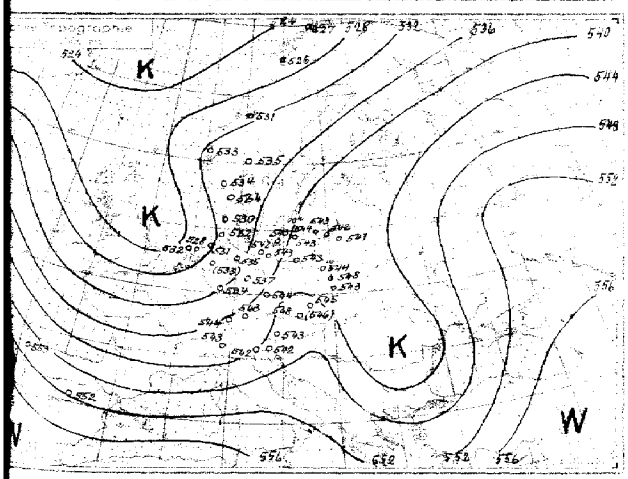

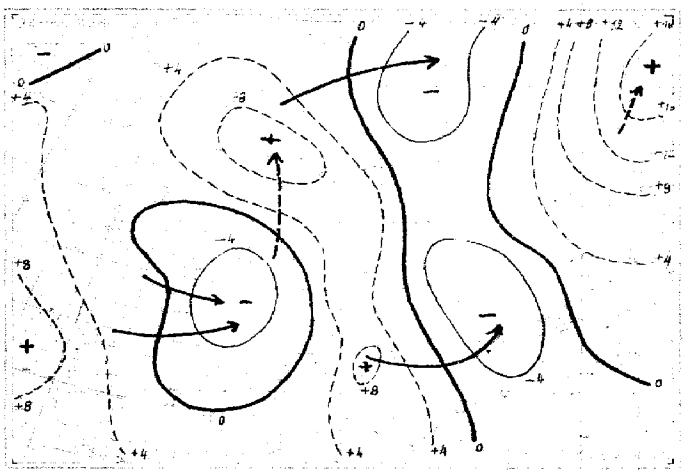

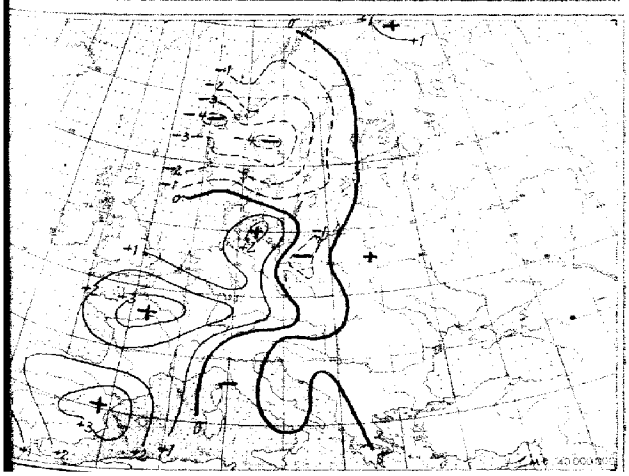

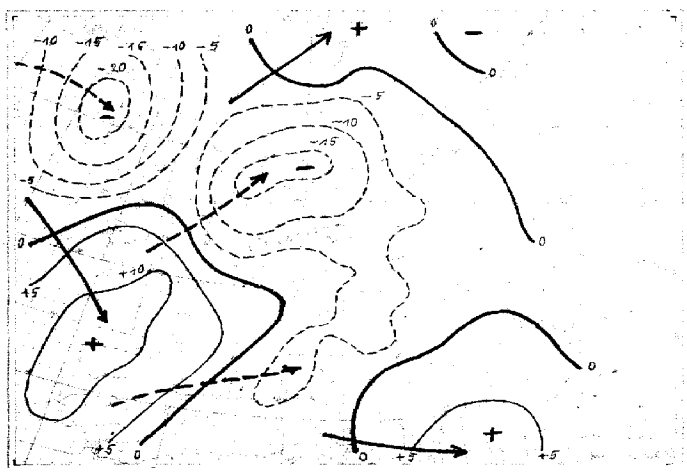

Nr. 241

Höhen-Aufstiege
2. Teil

Dienstag den 17. Oktober 19..

Seite

Oberer Teil: $\overset{U}{OO}TT$ = Relative Feuchte in 10%, darunter Pseudopot. Temperatur in °C und wahre Temp. (°C) an den Hauptisobarenflächen.
Mittlerer Teil: $H_aH_aH_a$ = Höhen der Hauptisobarenflächen in dyn Dekametern. $H_rH_rH_r$ = Abstand zwischen 500 u. 1000, 225 u. 500, 96 u. 225, 41 u. 96 mb-Fläche.
Unterer Teil: $P_fP_fTTU_f$ = Druck, Temperatur und Feuchte an den markanten Punkten.

yy Datum, G_sG_s Uhrzeit (D G Z)

Klammern zeigen an, daß der Wert durch Verlängerung der Zustandskurve ergänzt ist.

Ort / Kennziffer Höhe	Tromsö 008 102 m	Bodö 011 15 m	Drontheim 017 50 m	Bergen 022 85 m	Kjeller 041	Kristiansand 032 30 m	Hanstholm 183 27 m	Blaavandshuk 184	Faßberg 181
yyG.G.	17 05	17 05	17 05	17 05	17 05	17 06	17 05	17 05	17 04
OOTT 41	-	-	-	-	-	-	-	-	-
OOTT 96	-	-	-	-	-	-	-52	-	-
OOTT 225	-55	-52	-	-54	-	-53	-51	-47	-50
OOTT 300	-51	-54	-51	-52	-	-51	-47	-47	-46
OOTT 400	-36	-40	-35	-33	6 -33	-33	-32	-34	-29
OOTT 500	7 30 -26	2 30 -25	4 36 -22	8 36 -23	7 30 -20	-20	-20	6 30 -26	5 35 -18
OOTT 600	8 27 -17	2 25 -16	2 32 -11	5 30 -14	8 36 -11	-12	-13	7 28 -16	-9
OOTT 700	8 26 -9	2 22 -8	-8	-7	8 40 -7	-5	-6	8 29 -7	-4
OOTT 800	8 27 -2	8 18 -6	7 25 -1	8 31 +1	9 29 +0	0 30 +0	+1	8 30 +1	+1
OOTT 900	8 23 +3	5 17 +2	9 34 +3	28 +7	9 27 +5	32 +6	+6	0 29 +5	8 27 +6
OO 950	24	18	22	27	27	-	-	31	-
OOT₁T₁ Boden	19 +0	07 -2	20 +3	26 +6	27 +7		30 +9	33 +10	28 +12
$H_aH_aH_a$ 41	-	-	-	-	-	-	(2144)	-	-
96	(1595	-	-	-	-	-	1604	-	-
225	1053	1051	-	1054	-	1057	1062	1056	1076
300	872	869	877	873	-	875	879	869	890
400	682	683	687	682	689	684	685	678	696
500	527	529	530	525	531	526	527	523	536
600	396	397	396	392	396	397	392	391	399
700	283	281	279	276	278	271	275	275	281
800	177	179	177	172	174	170	171	172	177
900	85	87	84	87	81	77	78	78	83
1000	0.2	2.9	-1.0	-7.5	-4.0	-8.2	-7.8	-7.5	2.3
H_rH_r 41/96	-	-	-	-	-	-	(540)	-	-
96/225	(541)	-	-	-	-	-	542	-	-
225/500	526	522	-	529	-	531	536	533	541
500/1000	527	526	531	533	535	534	534	530	533
$P_fP_fTTU_f$ Markante Punkte	-	-	-	16531	-	-	-	-	-
	-	-	-	24531	-	-	-	-	-
	-	-	-	24541	-	-	-	-	-
	-	-	-	27541	-	-	-	-	27994
	-	-	-	42817	-	16531	09544	-	33934
	-	-	-	58641	37881	49541	13534	-	39844
	11544	23524	28544	61645	45757	28544	20544	-	46747
	17544	29554	63604	68691	64657	73534	26524	23974	57013
	25561	78533	65644	77518	65578	83044	28544	34944	68554
	85540	92045	68694	86048	73549	86039	52584	43844	75544
	96077	99059	89048	95404	85038	92081	56571	48784	86048
	99076	00549	00087	99108	97080	99110	99400	99129	99890

Ort / Kennziffer Höhe	Gerdauen 349	Heiligenbeil 312	Gotenhafen 550 3 m	Swinemünde 456	Nest 266	Nest 266	Helgoland 466 42 m	Emden 154 1 m	Bremen 294	Leeuwarden 649
yyG.G.	17 05	17 06	17 04	17 05	17 00	17 04	17 10	17 05	17 04	17 06
OOTT 41	-	-	-	-	-	-	-	-	-	-
OOTT 96	-59	-	-59	-	-	-	-	-54	-	-
OOTT 225	-58	-	-63	-58	-	-	-43	-55	-44	8 -43
OOTT 300	6 -46	-	-48	-47	-46	-44	-40	-42	-43	4 -40
OOTT 400	7 -28	-	9 -31	-31	6 -29	6 -29	-37	-37	-38	4 -28
OOTT 500	7 42 -18	4 40 -18	3 43 -18	45 -27	6 41 -18	6 41 -18	35 -24	8 32 -25	-24	5 -24
OOTT 600	5 38 -10	5 37 -9	-11	8 -8	6 39 -9	7 41 -8	5 30 -13	2 29 -14	-14	7 -16
OOTT 700	7 37 -2	6 35 -2	8 39 -2	9 41 -1	0 43 -1	6 34 -2	30 -6	-4	-6	9 -8
OOTT 800	9 38 +4	3 33 +7	36 +7	9 43 +6	8 41 +6	4 39 +6	9 28 -1	+0	+0	0 -2
OOTT 900	9 42 +11	4 31 +12	+13	7 41 +13	5 37 +13	4 33 +13	9 29 +5	8 +4	+5	0 +4
OO 950	31	34	-	36	37	34	30	28	-	-
OOT₁T₁ Boden	28 +9	28 +9	29 +9	32 +9	33 +10	31 +10	32 +9	27 +8	30 +10	+8
$H_aH_aH_a$ 41	-	-	(2125)	-	-	-	-	(2120)	-	-
96	1614	-	1613	-	-	-	(1613)	1587	-	(1605)
225	1086	-	1080	1074	(1080)	(1082)	1065	1054	1064	1060
300	903	-	900	894	900	899	874	873	874	869
400	708	-	706	701	705	704	682	682	684	677
500	548	547	546	542	546	544	526	527	529	522
600	412	411	411	406	410	408	392	394	396	389
700	294	293	292	286	291	289	275	277	279	274
800	188	187	185	181	185	183	172	174	175	171
900	93	91	90	85	89	88	78	80	82	78
1000	6.9	4.8	3.6	-1.7	2.2	0.7	-6.2	-4.5	-3.1	-7.8
H_rH_r 41/96	-	-	(512)	-	-	-	-	(533)	-	-
96/225	529	-	533	-	-	-	(548)	533	-	(545)
225/500	538	-	534	533	(535)	(538)	539	527	536	538
500/1000	541	542	543	543	544	543	532	531	532	529
$P_fP_fTTU_f$ Markante Punkte	09594	-	-	-	-	-	-	25944	-	-
	13564	-	-	-	-	-	-	07954	-	-
	20564	-	-	-	-	-	10511	40564	-	-
	21594	47124	07614	-	-	-	11541	25934	-	-
	57626	53645	18684	-	-	23574	20941	26934	-	-
	63587	54645	24634	-	-	24564	34911	28924	-	-
	77036	62547	53654	22584	-	35854	35951	31921	48964	13554
	83060	63577	76055	25584	-	64544	44811	34964	49954	22933
	93429	64588	88434	55627	25574	86114	47761	35783	27934	25943
	93424	92446	91134	67520	35627	92445	54684	62622	33934	27903
	96029	96456	97091	85399	95156	97427	85043	86044	36964	33904
	00109	00109	00109	00138	00129	00129	99119	99090	99449	99109

Klartexte (heute):

Hamburg: -

Münster: -

Heiligenbeil: oo 0-5.8 m. Schichts. bei 0.9, im E-Raum v. 0.15-0.3 fast geschl. Hoch-E-decke, im NW. 3.7 3/10 Ac > Gi, Fern: im NW 3/10 As, darü 8/10 Cs.

Frankfurt: oo 0-2.7, i. V-Hlbr. 2.2-2.7 3/10 Fs, Fe 2.7-4.0 1/10 mehrf. gesch. A. quell. im Ac Sc, im NW langgestr. Ac Bank u. einz. Ac lent 3.5-7.8 beig. 4.8-7.4 … i. W. Hlbr. st. aufgel. Ac, As u. Cs …

Neuruppin: oo 1, 0.15 4/10 Fs, v. 1.8-2.6 9/10 geschl. St, ab 4.0 Eisnadelfall, v. 6.0 -> Gi 10/10 As, im NW. Horiz frei

Lindenberg: Drachenanstieg: 10/10 As in 2.4 St, Fs, ●, Sicht 5 km.

Breslau: -

Ort / Kennziffer Höhe	Madrid 303	Münster 087 52 m	Frankfurt 412 111 m	Erfurt 646 320 m	Neuruppin 244	Berlin 440 57 m	Pilsen 666	Lindenberg 425 122 m	Schneidemühl 255	Litzmannstadt 557	Slovakei 882
yyG.G.	17 07	17 07	17 06	17 05	17 06	17 05	17 05	17 05	17 05	17 05	17 05
OOTT 41	-	-	-	-	-	-	-	-	-	-	-
OOTT 96	-	-	-	-	-	-	-	-	-	-	-
OOTT 225	-	-	-	-	-	-57	-58	-	-	-60	-59
OOTT 300	-	-	-	-	-	-47	-43	-	-42	-46	-44
OOTT 400	-	-	6 -33	-32	-	-30	-73	-	-23	2 -27	-47
OOTT 500	2 25 -10	-	4 38 -20	9 42 -20	8 44 -17	44 -18	9 43 -18	-	-17	2 43 -16	47
OOTT 600	2 45 -1	6 30 -14	3 33 -11	9 38 -10	8 42 -8	9 41 -7	5 45 -6	4 43 -9	-6	4 37 -3	7 49 -5
OOTT 700	2 44 +7	8 31 -6	5 28 -6	9 34 -3	9 41 -7	7 37 -2	8 41 +0	c 42 -2	-1	3 36 +1	0 42 -1
OOTT 800	7 36 +5	7 30 +0	8 29 -0	9 34 +2	38 +5	9 39 +4	8 41 +6	40 +4	+7	7 36 +4	0 47 +7
OOTT 900	6 34 +11	4 31 +6	9 28 +5	9 32 +6	8 34 +8	8 38 +10	0 34 +7	3 38 +10	+13	6 36 +11	9 43 +11
OO 950	-	30	29	32	34	39	33	36	-	34	39
OOT₁T₁ Boden	35 +9	28 +8	30 +9	34 +9	33 +10	35 +11	32 +9	38 +11	20 +8	27 +7	34
$H_aH_aH_a$ 41	-	-	-	-	-	-	-	-	-	-	-
96	-	-	-	-	-	-	(1448)	-	-	-	-
225	-	-	-	-	-	1077	1086	-	(1090)	1089	1092
300	-	-	-	-	-	896	902	-	903	906	909
400	-	-	693	697	-	703	707	-	707	710	712
500	556	(530)	535	538	542	542	547	-	547	549	550
600	413	396	400	403	405	406	410	400	400	412	412
700	301	280	283	285	286	287	290	287	290	293	292
800	194	176	179	180	180	181	184	182	184	187	186
900	93	82	86	84	85	86	89	87	88	91	91
1000	4.1	-3.2	4.1	0.7	0.7	-0.3	2.6	0.4	2.7	5.1	4.8
H_rH_r 41/96	-	-	-	-	-	-	-	-	-	-	-
96/225	-	-	-	-	-	-	(532)	-	-	-	-
225/500	-	-	-	-	-	535	539	-	(543)	540	542
500/1000	572	(533)	534	537	542	542	544	-	543	544	545
$P_fP_fTTU_f$ Markante Punkte	-	-	-	-	-	-	-	-	-	-	-
	-	-	-	-	-	-	-	-	-	-	-
	-	-	-	35904	-	-	-	-	-	-	-
	-	-	-	45755	-	-	-	-	-	-	-
	-	-	31875	54665	-	-	-	-	-	18641	-
	-	-	59664	92660	-	-	19564	-	-	23611	45701
	50602	-	55613	95049	-	21574	20564	74510	20481	58583	56698
	74083	55668	63583	78009	47707	24604	22604	75910	62541	74043	63530
	76074	64616	69593	83048	68548	43754	47109	81049	87511	78037	68530
	78037	65649	74546	92089	74549	56649	65548	35079	82081	94136	79070
	93135	98108	79044	97108	99089	95129	86409	92117	85111	-	83070
	94106	99049	99109	98109	99149	99139	96405	99129	99080	99080	01129

Ort / Kennziffer Höhe	Krakau 561	Krakau 521 215 m	Wien 304	Wien 501 157 m	Klagenfurt 502 454 m	München 414 526 m	Friedrichshafen 444 400 m	Mailand 302	Venedig
yyG.G.	17 05	17 03	17 05	17 06	17 05	17 06	17 05	17 35	17 [illegible]
OOTT 41	-	-	-	-	-	-	-	-	-
OOTT 96	-	-	-	-	-	-	-	-	-
OOTT 225	-	-	-	-	-	-	-52	-53	-57
OOTT 300	-43	-42	-43	-	-	-	-43	-42	[illegible]
OOTT 400	3 -29	-25	2 -26	-	7 -26	8 -27	8 -27	-27	[illegible]
OOTT 500	4 42 -16	-14	2 43 -15	-	2 40 -16	6 45 -16	9 48 -16	9 49 -15	[illegible]
OOTT 600	5 37 -9	-5	2 40 -5	4 43 -6	7 44 -6	8 44 -7	0 47 -7	8 44 -7	[illegible]
OOTT 700	6 38 +0	+5	2 38 +4	4 40 +2	0 38 -3	8 42 -1	0 44 -1	7 39 -1	[illegible]
OOTT 800	0 40 +4	+8	4 40 +10	3 38 +9	8 38 +5	8 38 +5	0 44 +5	9 41 +5	[illegible]
OOTT 900	0 44 +11	6 +12	0 39 +9	6 35 +11	7 35 +10	7 35 +10	41 +10	0 41 +10	[illegible]
OO 950	37	-	36	34	-	35	-	39	[illegible]
OOT₁T₁ Boden	25 +7	-	37 +10	35 +10	27 +8	35 +8	39 +9	40 +13	[illegible]
$H_aH_aH_a$ 41	-	-	-	-	-	-	-	-	[illegible]
96	-	-	-	-	-	-	(1625)	-	[illegible]
225	-	(1099)	-	-	-	-	1090	1091	[illegible]
300	904	914	910	-	-	-	905	900	[illegible]
400	710	716	713	-	712	706	708	709	[illegible]
500	550	554	551	(549)	550	545	547	548	[illegible]
600	413	416	413	411	412	408	410	412	[illegible]
700	294	296	293	291	293	290	290	293	[illegible]
800	188	189	185	186	187	185	184	187	[illegible]
900	92	92	89	89	92	89	89	92	[illegible]
1000	6.3	6.1	3.1	3.0	6.6	2.4	2.7	5.6	[illegible]
H_rH_r 41/96	-	-	-	-	-	-	-	-	[illegible]
96/225	-	-	-	-	-	-	(535)	-	[illegible]
225/500	-	(545)	-	-	-	-	544	543	[illegible]
500/1000	543	548	548	(546)	543	543	544	543	[illegible]
$P_fP_fTTU_f$ Markante Punkte	-	-	-	-	-	-	-	-	[illegible]
	-	-	-	-	-	-	-	-	[illegible]
	-	-	-	-	-	-	-	-	[illegible]
	-	-	-	-	-	-	-	-	[illegible]
	-	-	-	53625	32894	-	-	-	[illegible]
	-	-	-	58569	45627	40778	13561	23531	[illegible]
	-	23551	-	59575	47698	58598	20521	25601	[illegible]
	35541	30901	-	83413	65527	62568	26501	55628	[illegible]
	57594	42721	28971	85496	69080	79058	56600	76020	[illegible]
	73037	73051	38744	94099	86097	82068	76020	28109	[illegible]
	93180	42131	92090	94090	92098	92117	92119	95110	[illegible]
	98076	98089	99129	98110	94899	94109	92119	99130	[illegible]

Klartexte:

München: oo 9 v. 1.5-3.0 beig. r. 1.6-1.9 3/10 Sc, 2.4-7 Gi 10/10 As …

Wien: 0.0-0.3 oo 9, 0.5-7.6 10/10 mäßig quell. z.T. undeutlicher förmiger … Sc S.E. v. 0.15-0.45 … einz. Cu, 6.8 weichende Elto. … S. 3/10 … Ac feiner … Ca 4.

Paris: -

rden ab 1.1.1940 bis auf
ropa verbreiteten Analyse
vom 21.12.1939).

Wetterlage von heute morgen: Dienstag, 17. Okt. 1944 Seite 3

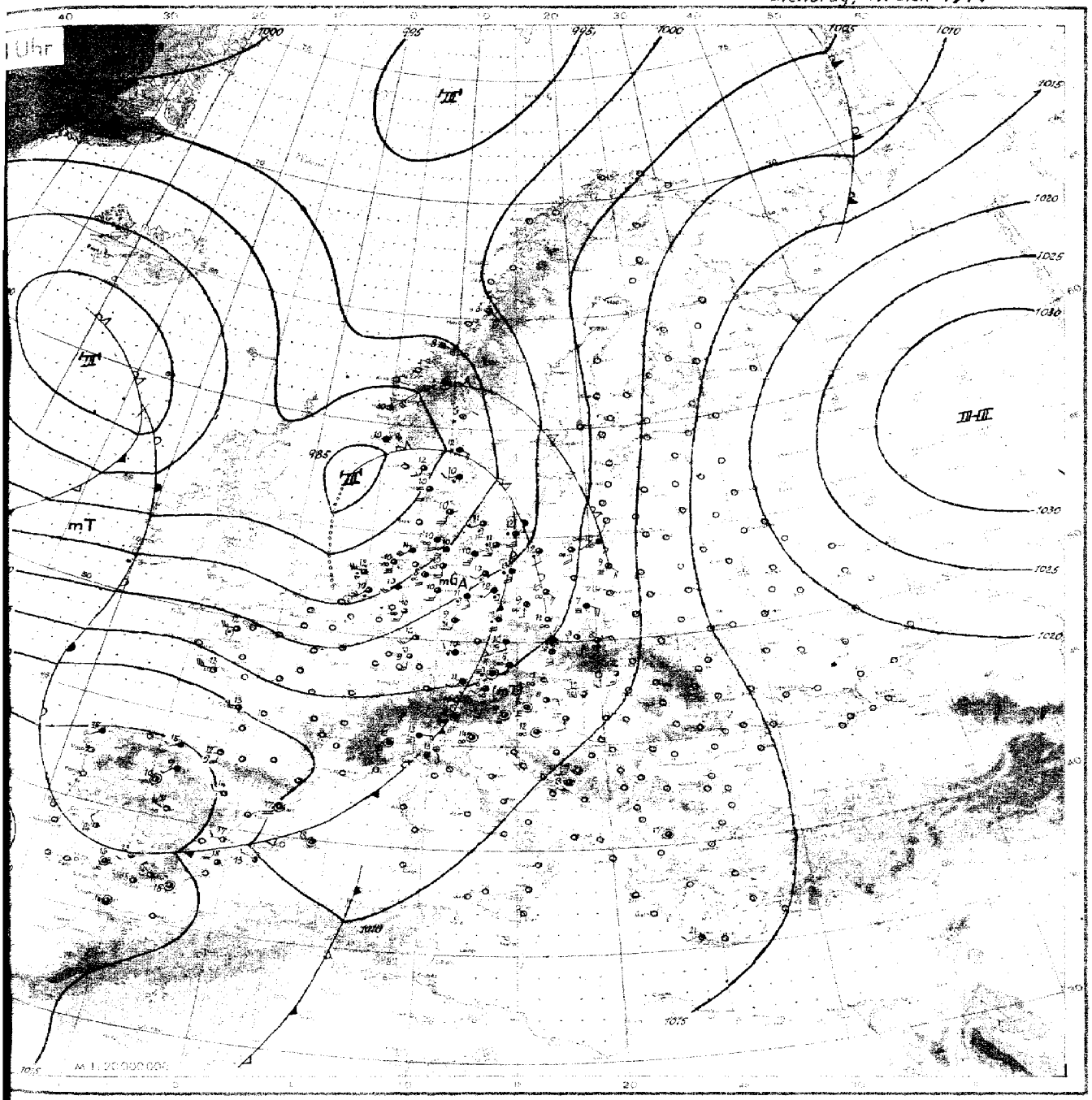

Wetterübersicht Dienstag den 17. Oktober 1944

Die beiden steuernden Aktionszentren sind weiterhin die russi-
che Antizyklone und der tiefe Druck im Raum der Faröer. Es sind dies
e Gebiete, innerhalb derer die interdiurne Druckveränderlichkeit in der
ten Pentade ihre Minima erreichte. Dabei hielt der Prozeß der Abschwä-
ung der Druckfallgebiete an der nur vorübergehend schwächer ausgeprägten
klonalen Umbiegungsstelle über Mitteleuropa an, während sich jetzt an der
rdseite in der Divergenz des wieder gekräftigten britischen Höhentiefs
ne neuerliche Verstärkung des Druckfalls über Südnorwegen einstellt.

Auf der Vorderseite des nur langsam zur südnorwegischen Küste
ehenden britischen Tiefs ist in Norwegen durchgehend Erwärmung einge-
ten. Da es aber gleichzeitig hinter der Kaltfront in Dänemark bereits
ltet geworden ist, hat die Höhenströmung unter Linksdrehung kräftig
fgefrischt. Bei geringerer Stärke ist in Westnorwegen sogar Drehung auf
dost erfolgt, wobei es an der gesamten norwegischen Nordwestküste
hnig aufgeheitert hat. Damit ist auch der Zerfall der gestern über Süd-
rwegen hinweggezogenen Störung, wie der ihrer Vorgängerin, die heute
spland erreicht hat, zu erklären.

Auch im ostdeutschen Raum ist vor der Warmfront noch Erwärmung,
ch Osten und Südosten mit zunehmendem Absinken, eingetreten. Bei
ginnender Abkühlung in Mitteldeutschland, die sich westlich der Reichs-
grenze mit Annäherung an die Troglinie noch verstärken muß – worauf
die auffrischenden linksdrehenden Höhenwinde in Westdeutschland hin-
deuten – hat die Niederschlagstätigkeit bedeutend zugenommen. Nach
Durchzug einer flachen, wellenartigen Störung von der südlichen Biskaya her
wurden auf dem Feldberg (Schw.) durch Stau verstärkt, in 24 Stunden 55mm
Niederschlag und seit gestern abend eine Abkühlung um 5° gemessen.

Der über Frankreich eingetretene kräftige Druckanstieg hat auch auf
Spanien in gleicher Stärke übergegriffen. Doch ist hier seine Erklärung mit
einfließender Kaltluft nicht in vollem Maße möglich, da oberhalb 2000 m
Erwärmung um 3 bis 6° eingesetzt hat und die Höhenwinde unter Auf-
frischen auf Nordwest gedreht haben. Er leitet daher wahrscheinlich ei-
nen hochreichenden Vorstoß des Azorenhochs nach Osten ein. Neu einset-
zender Druckfall bei Island deutet auch auf dem ostwärtigen Atlantik
auf Warmluftadvektion hin. Im Gefolge dieser Entwicklung dürfte für
Mitteleuropa der Höhepunkt der derzeitigen zyklonalen Phase noch nicht
überschritten sein.

gez. Ludwig

Zentrale Wetterdienstgruppe

Seite 4 — *Dienstag* den *17. Oktober* 19

Ausland

Bodenstationen: Küstenorte ○	Höhe m	JJJ	Gestern 14 Uhr CC	wwVhN	DDFWN	PPPTT	UCapp		Gestern 19 Uhr CC	wwVhN	DDFWN	PPPTT	UCapp	RR
Vardö ○	12	004												
Ingöy ○	4	005	52	22864	06228	02208	9x804		52	03864	28128	01807	9x402	95280
Tromsö ○	102	008	62	02965	18168	02306	9x302		5x	02965	19265	02507	7x304	02087
Bodö ○	17	010	54	02973	12265	02211	6x102		10	01962	10202	03308	60204	93113
Nordöyan ○	37	014	30	00990	12300	02510	60302		04	01990	12301	02408	70300	001x0
Krakenes ○	41	021	14	02881	16315	00410	62603		45	02882	10224	99211	62603	00387
Utsira ○	56	028	20	02853	12414	95512	73902		20	01763	12313	94811	80805	
Lister ○	9	030	80	01863	01424	99311	73711							
Fergel ○	9	036	5x	61648	10468	03410	8x807							
Aarhus ○	47	180							5x	21548	14558	96612	9x805	99351
Kopenhagen ○	1	181	62	62625	14568	00211	9x708		52	65538	14468	99212	97203	02451
Skagen ○	3	182	6x	22648	12362	01710	8x840		6x	21538	12368	98010	8x806	-
Biarritz	29	202												
Lyon	198	210												
Paris-Le Brg	46	215												
Brest	75	220												
Le Havre ○	119	230												
Marseille	12	231												
Nanzig	236	237												
Châteauroux	153	252												
La Coubre ○	6	269	50	61658	24468	02348	55802							
Helder ○	6	291	5x	62755	14528	93611	9x814		34	01762	20563	90813	81602	-
Vlissingen ○	1	292												
De Bilt	12	293							5x	02845	18927	-	-	-
Genua ○	2	305	62	51735	49668	09116	90705							
Venedig ○	10	312	52	08465	00028	11346	80806		52	52455	30654	11315	90601	-
Zara ○	12	315												
Rom ○	3	322												
Brindisi ○	16	331												
Cagliari ○	35	338												
Syrakus ○	15	655												
Madrid	667	353	6x	03768	22328	09647	70300		xx	575x9	00069	10012	01501	06161
Almeria ○	65	355	00	01890	22602	08982	53913		81	02854	22714	09121	70405	00380
Mahon	40	357	10	02852	16314	07721	78809							
Barcelona ○	42	358	07	02790	20226	06424	7x811		04	05690	18115	05519	81403	00160
La Coruña ○	57	362	6x	66648	20262	06314	87807		6x	22658	24568	09616	9x312	06361
Lissabon	227	384												
Funchal ○	110	395												
Pt. Delgada ○	22	396												
Horta ○	65	398												
Teneriffa ○	37	400	73	01972	08102	19525	50200		74	01974	08102	17924	60603	00090
V. Cisneros	6	404							07	05890	02514	25322	60403	00370
Pinsk	137	569												
Kauen	83	466												
Riga	2	470												
Dorpat	81	476												
Helsinki	15	481												
Vaasa	9	483												
Kuopio	233	484												
Rovaniemi	80	607												
Budapest	130	541							40	01864	12024	10915	80401	-
Bukarest	92	575												
Klausenburg	374	590												
Belgrad	138	701												
Sofia	538	720												
Athen	239	730												
Canea (Kreta)	63	737	24	01863	30214	10322	80802							
Tunis	10	080												
Orel	191	841												
Dno	71	858												
Minsk	211	887												
Smolensk	234	889												
Kiew	185	957												
Dnjepropetrowsk	62	968												
Odessa	50	975												
Mariupol	40	981												
Sewastopol	8	988												

Bodenstationen: Küstenorte ○	Höhe m	JJJ	Heute 2 Uhr CC	wwVhN	DDFWN	PPPTT	UCapp		Heute 8 Uhr CC	wwVhN	DDFWN	PPPTT	UCapp	RR
Vardö ○	12	004												
Ingöy ○	4	005												
Tromsö ○	102	008												
Bodö ○	17	010	10	00990	08500	53307	60903							
Nordöyan ○	37	014							04	02990	12506	98008	76706	[illegible]
Krakenes ○	41	021							84	03883	14218	90110	71815	[illegible]
Utsira ○	56	028							62	64554	04408	86910	9x810	[illegible]
Lister ○	9	030	xx	636x9	04468	90010	9x714							
Fergel ○	9	036							62	64544	11468	89012	40814	[illegible]
Aarhus ○	47	180	5x	03748	11568	91912	0x910		54	02746	18467	94510	99210	[illegible]
Kopenhagen ○	1	181	62	62534	14568	94812	6x811		51	22745	20467	96111	9x210	[illegible]
Skagen ○	3	182	6x	63738	12368	93312	9x814		6x	61738	22268	90310	9x803	
Biarritz	29	202												
Lyon	198	210												
Paris-Le Brg	46	215												
Brest	75	220												
Le Havre ○	119	230												
Marseille	12	231												
Nanzig	236	237												
Châteauroux	153	252												
La Coubre ○	6	269												
Helder ○	6	291	5x	05646	20482	90711	9x604		8x	25754	24567	90712	8x404	[illegible]
Vlissingen ○	1	292												
De Bilt	12	293	04	01790	16422	-	-		5x	62735	20428	93910	8x204	-
Genua ○	2	305												
Venedig ○	10	312							57	05563	00027	07914	9x503	-
Zara ○	12	315												
Rom ○	3	322												
Brindisi ○	16	331												
Cagliari ○	35	338												
Syrakus ○	15	655												
Madrid	667	353	00	00790	24200	12811	00305		80	05753	26303	16011	90312	[illegible]
Almeria ○	65	355	x0	018x4	22314	09419	80103		04	01890	00014	22618	82313	[illegible]
Mahon	40	357							32	02752	00014	07818	88308	[illegible]
Barcelona ○	42	358							83	04553	00017	09517	89313	[illegible]
La Coruña ○	57	362	50	02754	20114	12914	30302		5x	03758	20158	15915	0x308	[illegible]
Lissabon	227	384												
Funchal ○	110	395												
Pt. Delgada ○	22	396												
Horta ○	65	398												
Teneriffa ○	37	400							71	01853	00018	72220	x0703	[illegible]
V. Cisneros	6	404							70	01763	37613	14418	80400	[illegible]
Pinsk	137	569												
Kauen	83	466												
Riga	2	470												
Dorpat	81	476												
Helsinki	15	481												
Vaasa	9	483												
Kuopio	233	484												
Rovaniemi	80	607												
Budapest	130	541	04	05790	00004	09911	90806		67	05644	01125	09012	9x300	-
Bukarest	92	575												
Klausenburg	374	590												
Belgrad	138	701												
Sofia	538	720												
Athen	239	730												
Canea (Kreta)	63	737							24	01863	22213	14121	70306	[illegible]
Tunis	10	080												
Orel	191	841												
Dno	71	858												
Minsk	211	887												
Smolensk	234	889												
Kiew	185	957												
Dnjepropetrowsk	62	968												
Odessa	50	975												
Mariupol	40	981												
Sewastopol	8	988												

Bergstationen:	Höhe m	JJJ	Gestern 14 Uhr CC	wwVhN	DDFWN	PPPTT	UCapp		Gestern 19 Uhr CC	wwVhN	DDFWN	PPPTT	UCapp	RRTTE	Heute 2 Uhr CC	wwVhN	DDFWN	PPPTT	UCapp		Heute 8 Uhr CC	wwVhN	DDFWN	PPPTT	UCapp	RRTTE
Mussalla	2926	726																								
Lomnitzer Spitze	2640	685																								
Fanaraken	2072	024																								
Mt. Ventoux	1900	248																								
Puy de Dôme	1467	246																								
Izana	2367	401							20	01921	30402	xxx09	80601	00120							60	008x0	28400	xxx07	60603	[illegible]

Höhenwinde (dd vv)

yy = Datum G₁G₂ = Uhrzeit (DGZ) — dd = Windrichtung (N = 36) vv = Windgeschwindigkeit in km/Std.

Ort	Hamburg	Blaavhuk	Emden	Leeuwarden	Berlin	Swinemünde	Bergen	Friedrichshafen	West (i. Pom)	Hamburg	Berlin	Brüsterort	Emden	Bergen	Emden
yyG₁G₂	16 15	16 17	16 16	16 17	16 17	16 16	16 15	16 05	17 04	17 04	17 05	17 05	17 37	17 05	17 05
21.0 km															
20.0 "			(18.6) 38 40												
16.0 "			(12.5) 23 60		(14.5) 25 30		22 50						(13.0) 27 60		(15.6) 27 60
13.0 "	(12.5) 26 120		(11.0) 23 130		25 40		22 50					(13.0) 25 40	27 60		27 60
11.0 "	25 130		(9.6) 23 130		26 60		22 50	23 110	22 70	19 130	(10.5) 21 80	(11.0) 25 40	26 50	(11.8) 19 90	26 50
9.0 "	21 100	21 100	(7.4) 22 90	22 130	28 90	(8.7) 23 60	25 40	23 100	22 70	20 140	21 90	(9.0) 25 40	23 50	17 70	23 50
7.0 "	22 100	20 70	(6.5) 22 110	21 150	25 70	22 50	23 50	23 80	22 70	20 140	20 80	(7.6) 25 40	24 50	17 50	23 50
5.5 "	21 70	19 50	21 70	19 100	24 70	22 70	21 40	23 80	20 60	21 110	20 80	22 40	23 50	15 40	23 50
4.0 "	22 60	20 40	21 70	21 100	23 60	20 60	21 30	22 90	21 60	21 70	21 90	21 40	22 50	14 30	22 50
3.0 "	21 60	20 90	21 60	21 70	22 70	21 70	20 20	22 70	20 80	22 60	22 90	20 58	21 60	13 30	21 50
2.0 "	22 80	18 50	20 50	21 70	22 70	23 60	17 x	23 60	18 80	23 50	22 70	20 50	22 60	13 30	22 60
1.3 "	-	17 50	20 70	22 70	21 40	23 60	18 30	26 60	18 70	24 50	23 60	20 50	21 50	13 70	21 50
0.8 "	(0.5) 20 60	16 40	19 60	23 50	20 10	20 60	13 30	24 30	19 60	-	22 50	19 50	21 60	18 05	21 60
0.0 "	(0.2) 16 20	15 40	18 50	21 40	19 30	16 40	13 30	(1.0) 22 20	19 70	(0.8) 18 20	20 30	16 40	21 80	C	21 80

Ort	Litzmannstadt	Klagenfurt	Bodö	West (i. Pom)	Krakau	Gerdauen	Drontheim	Friedrichshafen	[illegible]	Erfurt
yyG₁G₂	16 17	16 17	16 17	16 16	16 17	16 17	16 17	16 17	16 17	16 17
7.0 km	(5.8) 28 30	(9.0) 27 50		(11.5) 23 60	(16.0) 26 20	(9.0) 21 30	(10.5) 22 70	(19.5) 30 90	(9.0) 27 80	(8.5) 23 100
5.3 "	23 30	26 40	23 40	(9.0) 29 70	(9.0) 29 40	(9.0) 22 30	(9.0) 23 60	(9.0) 27 80	28 50	(5.3) 23 80
4.0 "	25 80	26 30	23 40	(5.3) 23 50	(5.0) 26 30	(5.3) 21 10	(5.3) 22 30	(5.3) 24 80	27 50	24 70
3.0 "	23 30	26 30	23 30	27 60	28 30	19 40	21 30	22 70	26 60	23 60
2.0 "	21 30	25 40	22 30	22 50	20 20	20 40	21 50	23 40	25 40	22 60
0.8 "	19 40	22 05	18 25	19 50	19 20	17 30	23 30	23 40	08 05	20 20

Ort	Blaavhuk	Litzmannstadt	Krakau	Drontheim	Pilsen	Hanstholm	Faßberg	Gotenhafen	Kristiansand	ber El-Greve
yyG₁G₂	17 05	17 05	17 05	17 05	17 05	17 05	17 04	17 04	17 06	17 04
7.0 km	(6.9) 18 130	(6.8) 21 20	(11.0) 24 10	(11.0) 22 70	(10.5) 24 140	(11.0) 19 70	(8.7) 20 120	(10.4) 24 50	(10.5) 18 110	(11.0) 35 40
5.3 "	20 70	22 10	22 20	20 50	22 60	17 100	(9.0) 20 160	(9.0) 23 60	(9.0) 18 120	(9.0) 34 90
4.0 "	21 40	22 20	21 20	18 50	21 60	19 60	(5.3) 20 100	(5.3) 21 50	(5.3) 15 80	(5.3) 33 80
3.0 "	21 40	22 10	18 20	18 40	20 40	20 40	21 80	21 30	17 40	32 70
2.0 "	21 50	(2.3) 21 40	19 20	18 30	22 30	22 40	23 50	20 40	19 30	32 70
0.8 "	(0.0) 18 30	18 40	18 05	18 40	22 10	19 40	24 40	18 30	18 30	25 10

Wolkenmessung

C = Wolkenart
vv = km/Std.
dd = (Z… 36 = …)

Ort	
yyG₁G₂	
Cu. Höhe	
dd vv	
Ort	
yyG₁G₂	
Cu. Höhe	
dd vv	
Ort	
yyG₁G₂	
Cu. Höhe	
dd vv	

Täglicher Wetterbericht

des Deutschen Reichswetterdienstes
Herausgegeben von der Deutschen Seewarte
Verlagsort Hamburg

[Jahr]gang: 69 Nr. 292

[Seit]e 1

Mittwoch, den 18. Oktober 1944

Erläuterung: Die Beobachtungen sind sämtlich in der Form der 1935 in Warschau beschlossenen Einheitsschlüssel wiedergegeben. Kurze Erläuterungen zu den einzelnen Ziffern werden zu Beginn jedes Vierteljahres beigegeben. Ausführlich finden sie sich in „Anweisung zur Verzifferung von Wettermeldungen", herausgegeben vom Reichsluftfahrtministerium. Alle Zeitangaben in DGZ.

Deutschland

Stationen: Orte	Höhe m	JJJ	Gestern 14 Uhr CC	wwVhN	DDFWN	PPPTT	UCapp	Gestern 19 Uhr CC	wwVhN	DDFWN	PPPTT	UCapp	RR TxTx SVsc E
…urg F…	18	403	5x	02745	18527	98012	7x304	5x	22778	18528	98911	8x004	92431
…burg Fgh.	41	400	8x	25735	49528	94512	8x702	8x	05546	16488	94611	9x300	91130
	28	460	5x	15757	51527	96542	7x800	5x	05755	51528	97344	9x403	92420
…emünde	1	406	76	02847	18427	99243	7x202	5x	03855	16488	99711	9x213	97280
…a ○	1	464	5x	03748	18328	99443	8x311	84	02744	18483	99511	90314	97272
…erland	16	461	30	05696	18686	92912	80300	30	25535	20686	93412	80102	97430
…lend ○	50	465	56	02744	53825	98011	9x202	57	05753	53825	95612	80404	30670
…m ○	6	401	6x	25838	48668	95410	8x306	57	05754	48753	95542	8x903	02270
…en	4	442	8x	25845	20681	99112	8x215	5x	02835	18426	95811	9x303	95121
…horn	22	402						67	03890	20528	98913	8x901	01131
…old	178	187	8x	25755	55527	03312	7x305	8x	25748	22488	02711	7x303	95434
…ower	51	421	86	02855	20487	99414	7x403	5x	06685	30322	01312	7x403	00450
…eburg	45	408	57	05764	20527	03414	7x205	5x	05755	18428	05742	8x007	17150
	123	437	57	03332	18526	31613	80208						
	48	436											
…en	202	407											
	265	049	6x	03536	18562	06740	8x307	5x	03756	48668	06411	2x701	93120
…l	289	351	84	02844	20585	03611	80311	54	03834	20688	04740	97205	97432
…furt/M.	111	412	8x	84857	20527	06613	7x329	51	02856	20567	28011	8x[illegible]	97134
…rucken	189	441											
…berg	315	426	2x	02857	26527	08013	5x309	5x	05758	26328	10614	8x235	04451
…bad	538	516											
…burg	151	219	80	02857	20427	09547	x0306						
…ngen	427	443	74	02855	48316	09014	60209						
…ichshf.	400	444	20	01953	24403	10414	00205	50	12756	20126	12812	70205	02110
…hen	528	414	37	02445	24457	29511	8x207	57	14752	26323	43713	[illegible]	03450
…ruck	573	507	52	64667	20258	14511	4x755	40	12753	28724	46307	[illegible]	27100
…münde ○	3	455	53	62456	16268	01044	9x300	30	05656	47365	01311	40562	02461
	1	404	5x	52645	48262	02711	0x402	5x	15752	14526	03514	92334	05131
	70	450	6x	05746	20427	01043	7x701	50	05755	21435	01511	72297	40411
	48	440	5x	22745	48467	02343	2x[illegible]	50	01865	18413	01612	70107	03121
…uditz	131	449	17	02285	12566	02417	[illegible]	5x	02756	15426	05412	7x207	97110
	320	646	60	02655	18435	13512	7x1 5	2x	02856	20585	04411	7x301	37120
…en	230	410	31	05654	22467	01742	8x107	5x	02757	20427	05941	7x688	08140
	449	458						54	02745	18426	-	-	-
	363	669	52	32255	20453	06412	8x20	40	02254	22527	09411	65010	96420
…ers	408	670	52	02856	20427	07512	2x289	50	02754	24224	11040	76211	97130
	263	676	57	05744	18028	13545	7x201	57	22655	20368	29313	9x309	21161
…u	302	865	52	[illegible]	[illegible]	[illegible]	3x312						
…rg	434	506	57	22765	20467	13612	9x412	44	05774	12122	10507	82105	22131
	157	501	54	02761	26225	06417	06307	57	05605	24452	[illegible]	[illegible]	94111
	334	505	52	52815	18427	-	-	5x	02758	20668	40313	9x215	06421
…nfurt	449	502	57	03865	00228	55845	7x224						
…walde ○	7	429						40	22563	20053	02910	20302	13151
…ki	15	405	57	05790	14421	03345	7x703						
…eberg	20	422	5x	05747	15627	06712	2x700	55	05653	18325	04812	82703	01127
○	3	447											
	47	551						5x	52404	18228	04213	0x001	01161
	99	552	57	05764	12228	03345	8x904	5x	22746	02264	05311	4x216	22157
…erg/Sch.	148	420	5x	58668	22268	04413	9x405	55	05540	08411	05567	51401	54441
	117	411	57	02754	14327	13546	7x601	52	25655	20498	07412	9x311	02171
…z	255	454	5x	05768	22328	05215	7x701	5x	05602	24328	07043	8x212	00170
…heu	107	556											
…tok	135	555											
…nnstadt	176	557	5x	05758	13448	05014	7x705	5x	05665	18359	05545	7x708	97460
	203	559											
…u	216	561	24	02864	12225	05249	43705	5x	05656	24228	07515	7x209	00190
…rg	330	571											

Stationen: Orte	Höhe m	JJJ	Heute 2 Uhr CC	wwVhN	DDFWN	PPPTT	UCapp	Heute 8 Uhr CC	wwVhN	DDFWN	PPPTT	UCapp	RR TxTx SVsc E
…urg F…	18	403	6x	62435	16568	90611	6x444	5x	03745	48563	82611	90305	09111
…burg Fgh.	41	400						8x	25745	55667	82510	[illegible]	09104
	28	460	5x	52638	49668	91311	9x818	57	25745	51625	90542	8x704	07401
…emünde	1	406	5x	05858	51528	90311	6x727	6x	52825	48667	92712	9x850	03529
…a ○	1	464	5x	03758	16528	96404	8x809	5x	22737	48367	93312	9x605	09373
…erland	16	461	6x	22533	53566	85210	6x815	34	25644	22565	27312	81224	99404
…lend ○	50	465	5x	22739	53868	87513	9x311	24	25744	55685	89413	80206	45614
…m ○	6	401	5x	31458	20768	83518	9x806	30	40753	20613	91111	8x302	03370
…en	4	442	5x	64648	51768	90061	9x716	36	04863	22563	92410	90406	[illegible]
…horn	22	402	6x	64138	22862	93613	0x811	80	04892	2-502	94211	90541	[illegible]
…old	178	187						5x	62755	57468	37612	8x402	09101
…ower	51	421	5x	62558	53468	96711	9x545	57	62155	20307	96011	9x803	04404
…eburg	45	408	5x	63756	46428	01014	9x811	53	0075-	46667	98312	2x564	14407
	123	437											
	48	436											
…en	202	407											
	265	049						5x	63518	51552	00242	0x843	18402
…l	289	351	5x	51537	20668	01512	90707	6x	63622	18535	98410	90595	07341
…furt/M.	111	412						6x	22737	20568	31912	0x765	05191
…rucken	189	441											
…berg	315	426	6x	35753	20128	48011	7x703	5x	05653	16598	06311	7x704	94591
…bad	538	516											
…burg	151	219	52	02750	48420	09842	00307	56	03855	18328	05915	8x708	14401
…ngen	427	443	52	05767	22338	04210	6x707	5x	02950	20427	05343	7x817	02081
…ichshf.	400	444						5x	02164	[illegible]	09911	76517	98100
…hen	528	414	[illegible]	12277	15475	42619	8x776	57	02484	21027	21210	7x727	10067
…ruck	573	507	5x	25744	53733	24227	6x911	57	02107	10848	12401	0x556	21720
…münde ○	3	455	50	16654	10433	31613	95462	62	02835	31568	95511	0x617	01451
	1	404	57	32771	18427	01942	9x800	57	64637	49458	93441	0x806	01441
	70	450	7x	63686	22438	91410	8x711	xx	01326	53568	45911	0x603	02401
	48	440	[illegible]	[illegible]	[illegible]	[illegible]	8x704	6x	22736	12568	97711	72866	12000
…uditz	131	449	5x	62620	16467	02940	5x728	57	14755	15767	01611	25315	02941
	320	646	5x	62653	27667	02940	8x313	5x	01545	37547	01611	3x615	96xx0
…en	230	410	50	02764	18404	[illegible]	00907	57	02824	16441	02411	7x505	12401
	449	458	[illegible]	[illegible]	51534	[illegible]	00022						
	363	669	70	02164	18220	90712	80700	5x	03518	48568	07403	0x125	46924
…ers	408	670	10	02102	24120	11501	90703	57	12727	20127	09345	5x706	02281
	263	676	50	05567	20307	42017	10200	55	05690	12305	-	-	-
…u	302	865						33	05565	18203	10095	2x602	-
…rg	434	506	31	03657	[illegible]	10716	50805	51	03593	12428	41305	37021	11250
	157	501	50	05700	27100	[illegible]	82000	57	05696	14107	41509	63806	92478
	334	505	[illegible]	05572	20263	[illegible]	4x303	54	05658	20062	134x8	0x801	0x194
…nfurt	449	502	54	05690	12124	[illegible]	[illegible]	5x	07678	02145	04902	9x326	10074
…walde ○	7	429						47	[illegible]	12318	4571	7x805	72201
…ki	15	405	30	03840	21260	03512	37201	50	15676	44426	02707	21107	24534
…eberg	20	422						50	07613	51425	03209	15700	02721
○	3	447											
	47	551						54	01772	46403	04809	93645	09201
	99	552	50	04745	41723	62780	52516						
…erg/Sch.	148	420	50	12617	[illegible]	14428	12517	5x	02757	43327	02110	7x615	31671
	117	411	10	02720	48320	32210	50704	52	62863	16428	05011	7x702	07681
…z	255	454	10	02750	20360	46311	01114	07	05571	20313	09313	[illegible]	[illegible]
…heu	107	556						40	04762	26332	-	-	-
…tok	135	555											
…nnstadt	176	557	66	05690	18260	09008	90351	94	04790	16462	07409	84505	[illegible]
	203	559											
…u	216	561	50	05654	24264	40942	80403	05	05697	00000	10405	80701	96960
…rg	330	571											

Stationen:	Höhe m	JJJ	Gestern 14 Uhr CC	wwVhN	DDFWN	PPPTT	UCapp	Gestern 19 Uhr CC	wwVhN	DDFWN	PPPTT	UCapp	RRTTE
…blick	3106	503						07	42845	28275	91954	9x305	04529
…itze	2962	416	xx	47409	24579	xxx59	2x303	04	01990	22543	04356	60204	55529
	2397	506											
…ekop…	1602	428	xx	57109	53769	26704	2x900	xx	46009	55869	27704	0x106	01191
…oge	1577	862	xx	67409	26469	34004	0x309						
…erg	1493	427	2x	128x7	22767	43712	0x202	5x	494x8	18728	44302	0x204	20020
	1446	511	7x	02857	28427	52340	70503	5x	03532	28369	63806	8x201	02121
	1214	519	6x	03628	18368	69605	0x306	9x	02726	22526	72404	9x205	02400
…berg	1213	419	xx	49029	57949	67804	0x205	xx	46009	57759	-	-	-
	1166	561	xx	51709	18519	76704	0x308	xx	46009	18549	77814	0x302	01251
…er	1141	418	xx	49109	55849	72604	0x209	xx	46209	55989	72804	0x201	02041
…kuppe	923	423	00	46019	22649	-	-	00	46009	22664	00406	00309	94100
…berg	915	445						xx	46209	51959	97505	0x308	-
…Asten	840	417						6x	03723	53828	05306	0x403	51071
…berg Ts.	801	424	xx	56009	22569	13306	0x746	xx	46009	22549	14706	0x205	94091
	673	397											

Stationen:	Höhe m	JJJ	Heute 2 Uhr CC	wwVhN	DDFWN	PPPTT	UCapp	Heute 8 Uhr CC	wwVhN	DDFWN	PPPTT	UCapp	RRTTE
…blick	3106	503	07	04840	26222	93275	61402						
…itze	2962	416	xx	47239	24505	05302	5x202	77	02654	33097	04860	50702	40549
	2397	506						xx	48009	27522	53900	0x303	40xx7
…ekop…	1602	428	xx	05792	53549	25201	2x723	xx	57009	53509	29062	0x755	01511
…oge	1577	862											
…erg	1493	427	xx	46009	22769	43603	2x102	xx	47209	53949	42306	6x700	56021
	1446	511	50	01843	24343	56505	81307	xx	42509	22549	55205	6x700	02209
	1214	519	10	01840	18624	74803	25307	xx	46209	16556	[illegible]	0x775	15230
…berg	1213	419	xx	45122	52244	65365	4x802	xx	46009	55519	66602	0x800	02131
	1166	561						xx	48009	18559	75507	[illegible]	[illegible]
…er	1141	418	xx	46009	55945	61275	6x540	xx	[illegible]	55910	[illegible]	0x701	[illegible]
…kuppe	923	423	xx	57009	53845	46405	2xXXX	xx	47209	52046	95508	0x810	[illegible]
…berg	915	445											
…Asten	840	417											
…berg Ts.	801	424						xx	57009	40712	[illegible]	[illegible]	[illegible]
	673	397											

Berichtigungen

Sämtliche Karten des „Täglich
weiteres nach der von der
gezeichnet (Erlaß R

Wetterlage von gestern: *Dienstag, 17. Okt. 44*

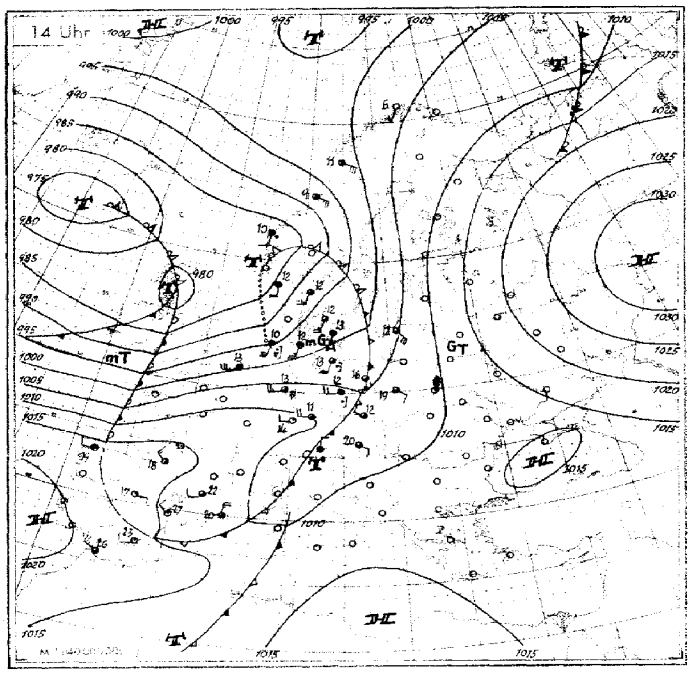

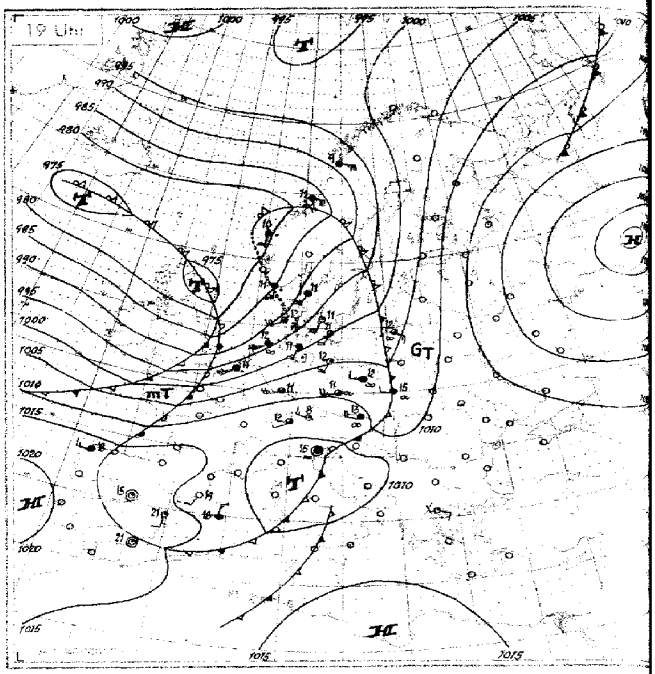

Wetterlage von heute nacht: *Mittwoch, 18. Okt. 44*

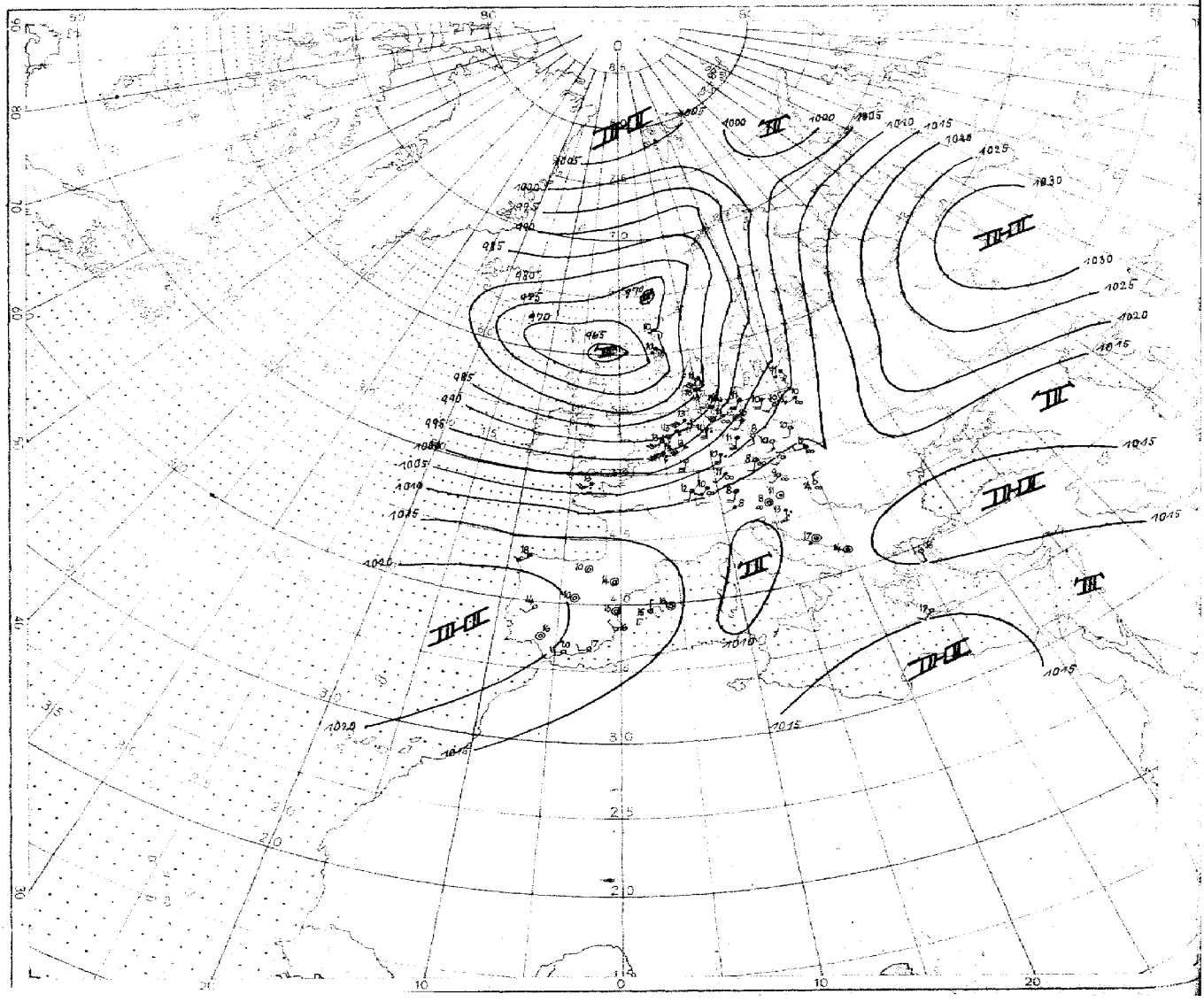

Höhen-Aufstiege

1. Teil

Mittwoch den 18. Oktober 1944

Kenngruppe: I I I 6 6 Ho He Ea Ti Te

Schlüssel: Q, Q, Q, Q, Es s₁ s₂ s₃ 6 6 | Ha, Ha, Ha, Hz, Hz Hz, Hz, Hz, Hz, Hz

O L L I I w w 9 6 6

Hauptisobarenflächen Ha, Ha, Ta, Ta, Ua, Ha, Ha, Ta, Ta, Ua, Ha, Ha, Ta, Ta, Ua, ... Ha, Ha, Ta, Ta, Ua Ha, Ha, Ta, Ta, Ua Ha, Ha, Ta, Ta, Ua H, H, T, T, U

Markante Punkte P, P, T T U, P, P, T T U, ...

Pseudopot. Temperatur 9 Q, Q, Q, Q, Q, Q, Q, Q, Q, Q, Q, Q, Q, Q, I I I P, P

Ort	Troppau 538 102 m	Budapest 0-10	Belgrad 0-7 86 m	Agram 041	Klagenfurt 025 90 m	Hannover 038 27 m	Wesel 475 3 m	Krakau 845	Graz 849	Metz (Frankreich) 286	Fassberg 785	Osten 560 8 m	Saarbrücken 465	Hamburg 409 10 m	Helgoland 480 42 m	Emden 354 1 m	Aachen 241	Ostende 240	Cabourg 305	Le Havre 290 118 m	Guyancourt 545	Brest-Lanvéoc 295	St. Nazaire 255	Ile d'Yeu 280	Paris 213	Bissau 1276	Rom 436	Münster 05	Frankfurt 412	Lisbon 540	Berlin 440	Lindenberg 105 192 m
Q, Q, Es	17 17	17 17	17 17	17 17		17 17			17 17	17 17	17 17		17 16	17 17		17 16	17 14	17 17				17 12								17 17	17 17	17 12
41	-	-	-	-		-			-																					-	-	
96	-	-	-	-		-			- 59	-	-		-	-		-	-					-								-	- 58	-
225	-	-	-	-		- 46			- 40	- 50							- 95	- 54				- 47								- 44	- 47	
300	- 53	-	-	-		- 42			- 45	- 40			-	-		- 43	- 42	- 40				- 36								- 42	- 44	-
400	- 37	- 29	- 36	- 36		- 33			- 36	- 29	- 28		- 33			- 29	- 29	- 25				- 22								- 33	- 34	-
500	- 25	- 15	- 05	- 22		- 20			- 17	- 17	- 20		- 23	- 12		- 17	- 16	- 14				- 12								- 24	- 12	- 11
600	- 15	- 09	- 15	- 12		- 11			- 08	- 05	- 12		- 13	- 10		- 12	- 09	- 07				- 03								- 13	- 10	- 10
700	- 04	- 02	- 10	- 05		- 06			- 03	- 03	- 07		- 01	- 08		- 03	- 05	- 02				+ 03								- 05	- 05	- 03
800	+ 03	+ 02	- 07	+ 02		+ 00			+ 05	+ 04	-		+ 01	- 09		+ 03	- 03	+ 01				- 07								- 02	+ 01	+ 04
900	+ 12	+ 16	+ 11	+ 17		+ 05			+ 07	+ 16	- 16		+ 07	+ 03		- 06	+ 05	+ 06				- 10								+ 05	+ 09	+ 08
950	32	24	29	30		24			39	32	-		33	30		-	29	32				-								30	33	32
Boden	+ 60 0	+ 22	+ 31	+ 32		+ 33			+ 34	+ 32	+ 28		+ 32	+ 30		+ 30	+ 34	+ 34				+ 43								+ 31	+ 38	+ 34
41	-	-	-	-		-			(+ 43)	-	-		-	-		-	-	-				-								-	-	-
96	-	-	-	-		-			+ 42	-	-		-	-		-	-	-				-								-	+ 05	-
225	-	-	-	-		+ 07			+ 06	+ 08	-		-	-		+ 06	+ 08	+ 08				+ 09								+ 08	+ 07	-
300	872	-	(883)	(874)		880			904	895	891					893	892	897				914								895	883	-
400	688	696	672	684		685			709	700	694		692			696	696	698				720								698	694	-
500	529	536	524	527		526			549	538	538		534	535		535	536	537				555								539	538	540
600	396	399	400	393		398			412	404	400		401	400		397	400	399				415								404	403	403
700	297	301	284	296		295			293	286	283		284	282		281	282	281				294								286	286	285
800	196	196	144	192		191			187	180	180		182	179		177	179	175				187								183	182	180
900	93	82	74	78		78			92	88	86		87	89		84	80	82				94								90	88	87
1000	4.1	3.1	4.6	7.9		7.9			5.7	9.2	8.7		8.8	9.1		7.9	8.6	8.9				9.4								9.5	8.8	8.4
96	-	-	-	-		-			(5.8)	-	-		-	-		-	-	-				-								-	-	-
225	-	-	-	-		-			5.7	-	-		-	-		-	-	-				-								-	5.8	-
300	-	-	-	-		5.4			5.5	5.4	-		-	-		(5.1)	5.4	5.5				5.6								5.4	5.4	-
1000	5.3	5.3	5.3	5.3		5.4			5.5	5.5	5.5		5.3	5.3		5.5	5.3	5.4				5.3								5.5	5.5	5.3

Markante Punkte

Vorlag

Münster

Frankfurt

Lindenberg Deutschlandsberg Mo Breslau

Ort	Belgrad 70	Rom 0-10	Kon stanza 560	Schr 729	Rom 925	Zürich 720	Kanea 720	Rhodos 606	Kon stanza (Belgrad) 361	Schr 724	Rom 545	Zürich 560	Kanea 720	Rhodos 606	Mün 06	Frank furt 412	Lis 540	Ber 440	Lin 192 m	Brest 540
Q, Q, Es																				
41																				
96																				
225																				
300																				
400																				
500																				
600																				
700																				
800																				
900																				
1000																				
96																				
225																				
300																				
1000																				

Markante Punkte

Vorlag

Wetter: 20 im Schacht -2,4 vd.: Tiefster Feld Neo Es 7 ab 3c im Aufstieg zum Ak 10 ab 3c zum ab 2x Bodenstat. WETTAK Aufstieg zu schwierig

Paris

Karten vom Frühtermin

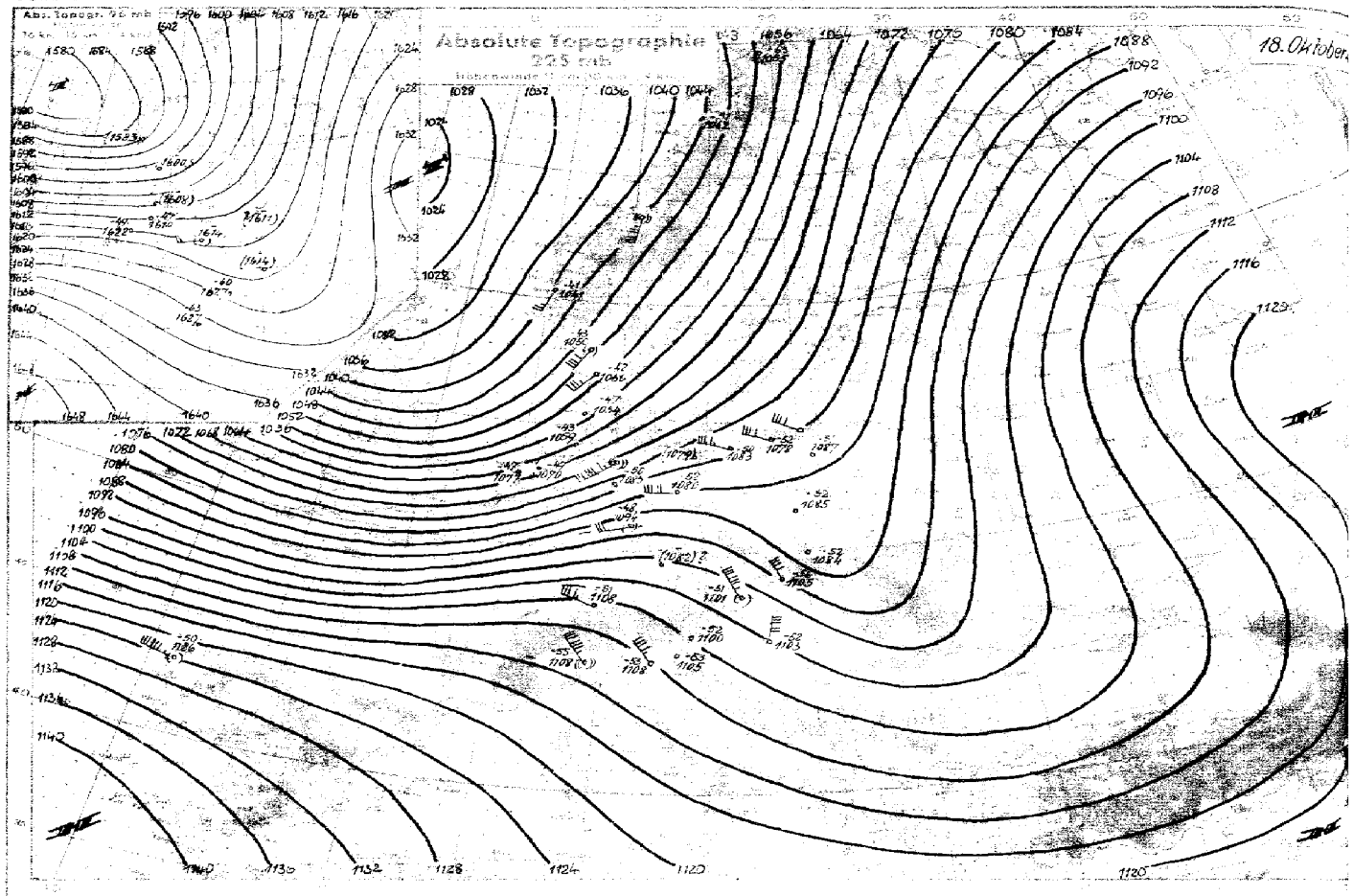

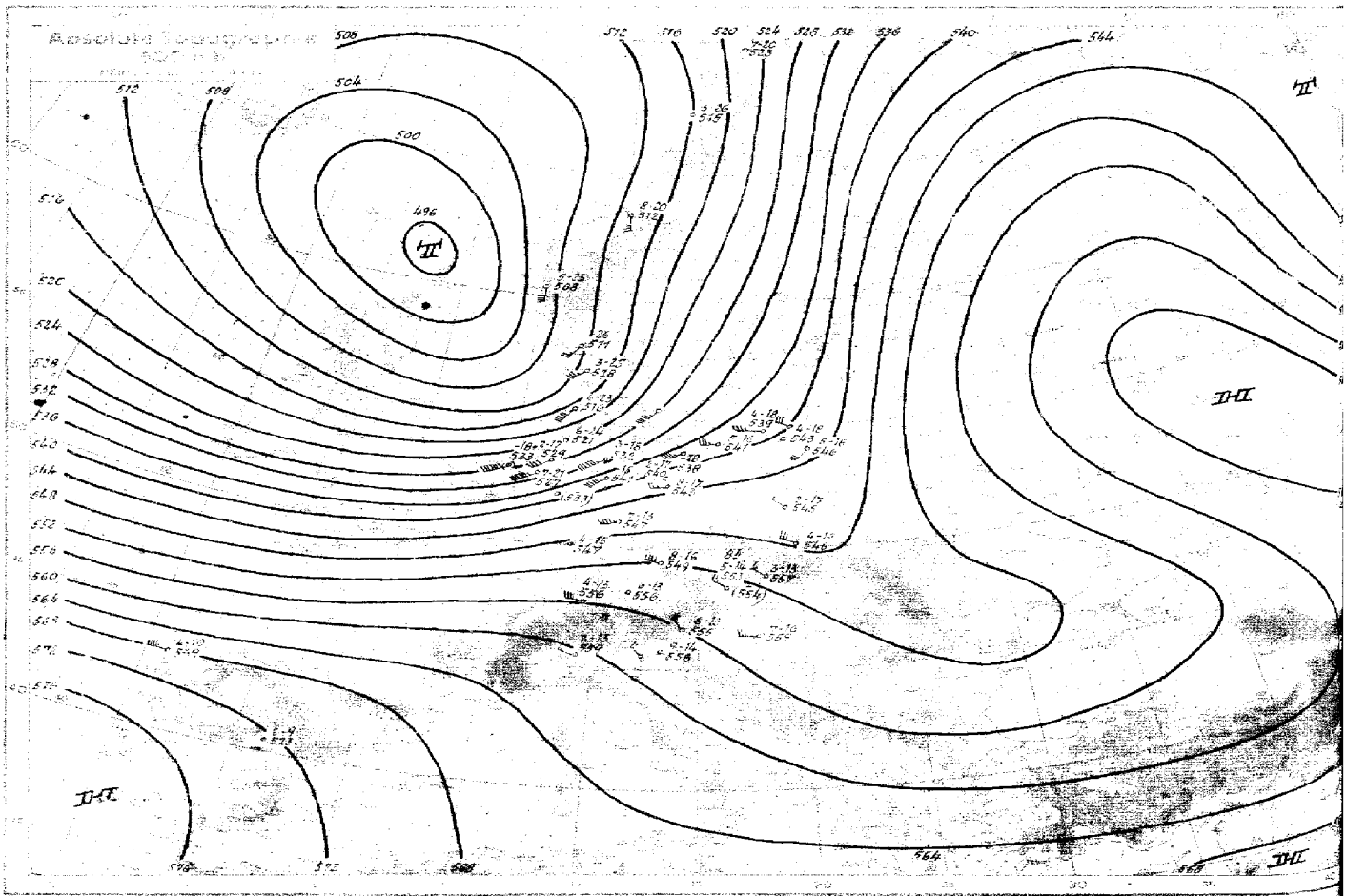

Höhenwinde: Windgeschwindigkeit in km/h, z.B. SW = SW 30 km/h

Karten vom Frühtermin

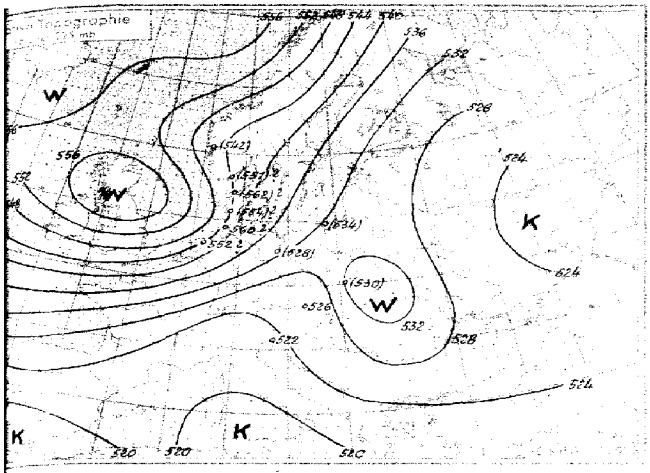

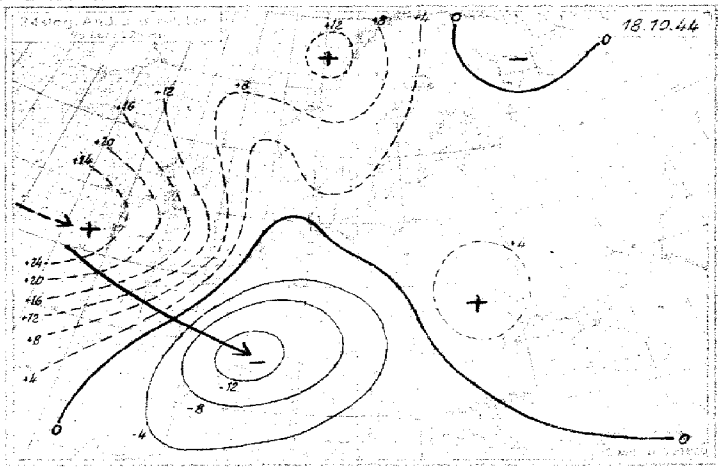

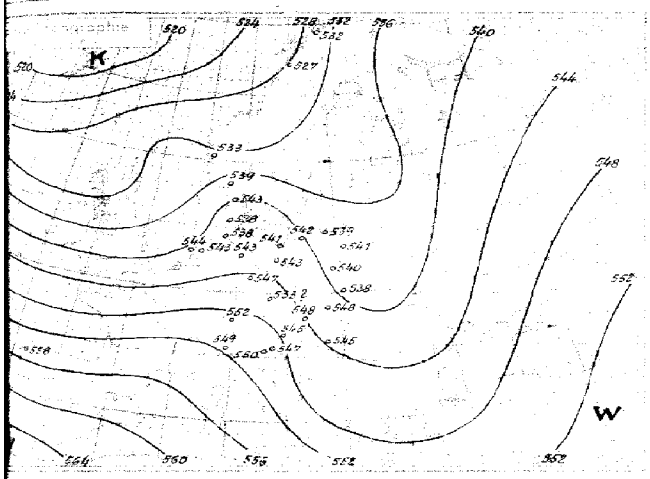

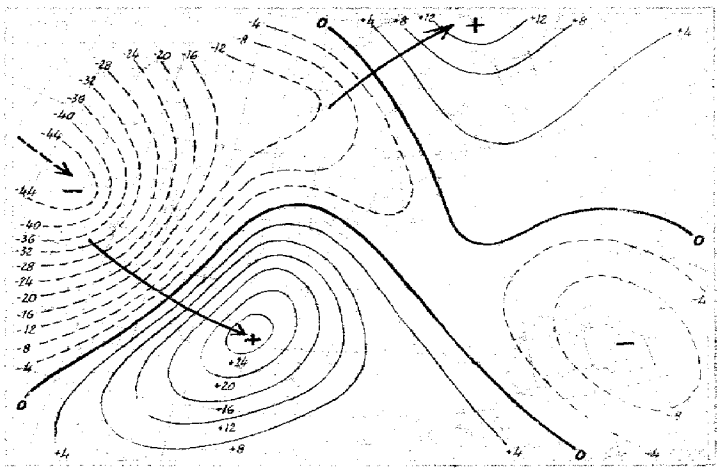

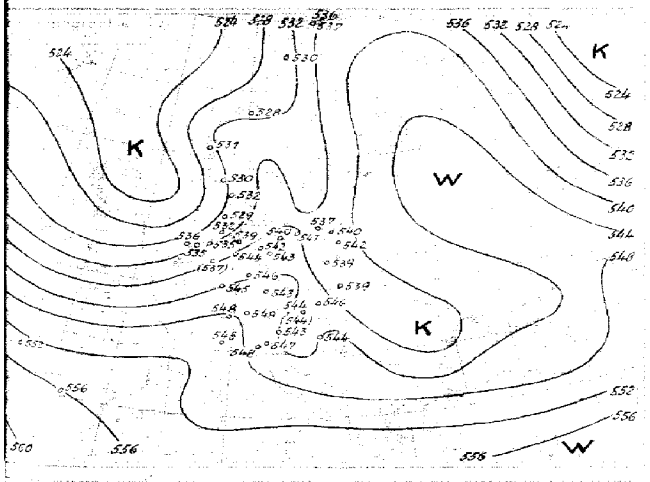

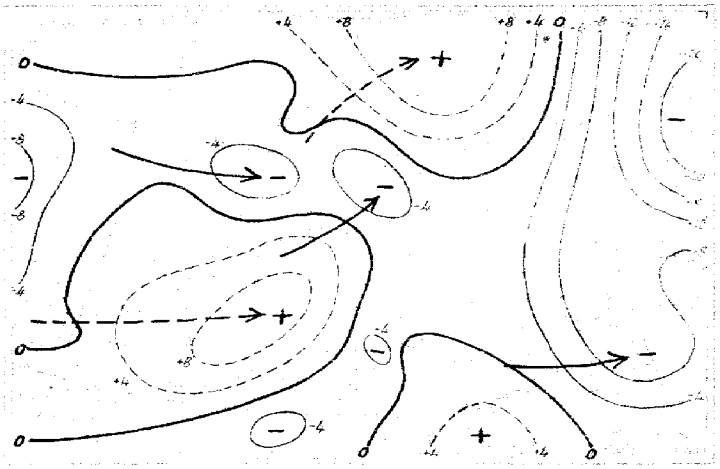

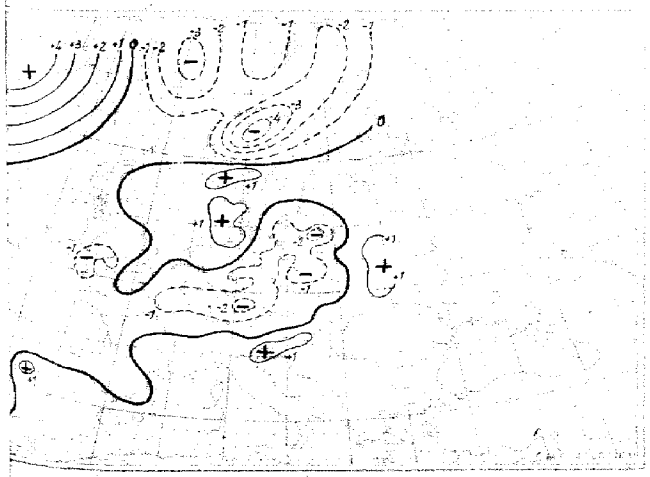

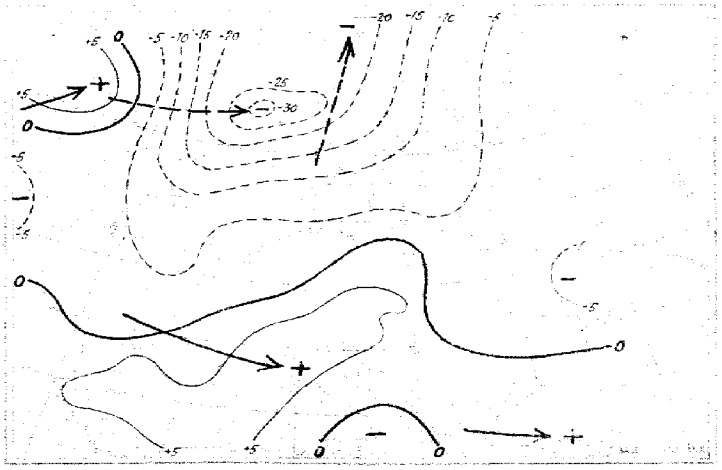

3stündige Bodendruckänderung seit heute 5 Uhr in Millibar

24stündige Bodendruckänderung seit gestern 8 Uhr in Millibar

Nr. 4?? **Höhen-Aufstiege** *Mittwoch* den *18. Oktober* 194 Seite

2. Teil

gg = Datum
G_1G_2 = Uhrzeit (G.C.Z.)

Oberer Teil: $\overset{U}{OO}$TT Relative Feuchte in 10%, darunter Pseudopot. Temperatur in °C und wahre Temp. (°C) an den Hauptisobarenflächen.
Mittlerer Teil: $H_aH_aH_a$ = Höhen der Hauptisobarenflächen in dyn. Dekametern
$H_rH_rH_r$ = Abstand zwischen 500 u. 1000, 225 u. 500, 96 u. 225, 41 u. 96 mb-Fläche.
Unterer Teil: $P_fP_fTTU_f$ = Druck, Temperatur und Feuchte an den markanten Punkten.
Klammern zeigen an, daß der Wert durch Verlängerung der Zustandskurve ergänzt ist.

Ort	Kennziffer / Höhe	Vardsø 103 20 m	Tromsø 008 102 m	Bodø 050 15 m	Rovaniemi 607 80 m	Alakurtti 111	Kiestinki 387 125 m	Vaasa 453	Drontheim 017 60 m	Bergen 022 65 m	Kjeller 041	Kristiansand 032 30 m	Hanstholm 183 27 m	Blaavandshuk 284	Helsinki 481 40 m	Aeaaniskna 610 72 m	Krasnward. 845 80 m
	gg G_1G_2		18 05	18 05					18 06	18 05		18 05	18 06	18 06			
$\overset{U}{OO}$ TT	41		–	–					–	–		–	–	–			
$\overset{U}{OO}$ TT	96			–					–	–		–	–	–			
$\overset{U}{OO}$ TT	225		–53	–51					–	–49		–43	–42	–47			
$\overset{U}{OO}$ TT	300		–49	–50					–	–44		–44	–43	–44			
$\overset{U}{OO}$ TT	400		6–37	–37					–33	–37		–34	2–33	–32			
$\overset{U}{OO}$ TT	500		$\overset{9}{40}$–20	34–26					$\overset{8}{40}$–20	$\overset{7}{32}$–25		34–24	$\overset{3}{31}$–25	$\overset{4}{34}$–23			
$\overset{U}{OO}$ TT	600		$\overset{5}{35}$–11	$\overset{5}{27}$–16					–19	$\overset{4}{28}$–16		30–16	$\overset{5}{29}$–15	$\overset{7}{31}$–14			
$\overset{U}{OO}$ TT	700		$\overset{6}{32}$–4	$\overset{8}{32}$–5					–5	–5		–7	–7	$\overset{4}{29}$–7			
$\overset{U}{OO}$ TT	800		$\overset{8}{29}$+1	$\overset{9}{24}$–3					$\overset{9}{32}$+3	–1		27+0	$\overset{9}{24}$+0	$\overset{0}{28}$–1			
$\overset{U}{OO}$ TT	900		$\overset{9}{24}$+8	$\overset{6}{25}$+6					29+8	$\overset{8}{37}$+6		31+6	$\overset{9}{32}$+7	$\overset{9}{31}$+6			
OO	950		12	37					29	28		31	33	33			
OO T_eT_e	Boden		29+5	30+7					23+4	28+7		32+9	30+8	31+10			
$H_kH_kH_k$	41		–	–					–	–		–	–	–			
$H_aH_aH_a$	96		–	–					–	(1583)		(1606)	(1623)	(1608)			
$H_aH_aH_a$	225		1059	1042					–	1041		1050	1060	1054			
$H_aH_aH_a$	300		874	859					–	854		860	870	867			
$H_aH_aH_a$	400		682	670					670	663		666	674	673			
$H_aH_aH_a$	500		523	545					512	508		511	518	516			
$H_aH_aH_a$	600		386	383					375	372		379	385	381			
$H_aH_aH_a$	700		270	267					262	259		263	269	269			
$H_aH_aH_a$	800		166	164					159	156		160	165	166			
$H_aH_aH_a$	900		72	71					64	62		67	72	75			
$H_aH_aH_a$	1000		–19.0	–14.6					–16.0	–23.3		–18.8	–14.6	–11.0			
H_rH_r	41/96			–					–	–		–	–	–			
H_rH_r	96/225		–	–					–	(562)		(591)	(562)	(554)			
H_rH_r	225/500		532	527					–	531		539	543	538			
H_rH_r	500/1000		537	530					528	531		530	532	529			
$P_fP_fTTU_f$ Markante Punkte			–	–					–	–		–	–	–			
			–	–					–	–		15991	–	–			
			–	–					–	–		16977	13831	–			
			–	–					–	–		18971	15941	19969			
			22631	–					–	[illegible]		20721	15991	21977			
			36468	–					–	[illegible]		28461	21927	29957			
			65577	–					–	56951		38641	16852	26997			
			36574	18941					14851	44215		41841	41216	35981			
			59717	26591					47731	50921		57811	69781	45901			
			55097	33491					54688	55920		45971	79925	89966			
			[illegible]	77559					63017	[illegible]		92258	45109	96113			
			17751	98132					99126	97108		99118	48109	99129			

Ort	Kennziffer / Höhe	Fußberg 181	Gerdauen 319	Kalkow? 3??	Gotenhafen 550 3 m	Swinemünde 455	Nest 240	Hamburg 403 12 m	Helgoland 486 42 m	Emden 154 1 m	bei Helder 292	Leeuwarden 010	Calais H. 205 25 m	Le Havre 290 119 m	Cherbourg 205 112 m	Brest-Châteaulin 290 30 m	St. Ma...
	gg G_1G_2	18 04	18 05	18 06	18 04	18 05	18 04	18 06	18 10	18 05	18 04	18 46					
$\overset{U}{OO}$ TT	41	–	–	–	–	–	–	–	–	–	–	–					
$\overset{U}{OO}$ TT	96	–	–	–	–	–	–	–	–47	–	–	–49					
$\overset{U}{OO}$ TT	225	–50	–51	–	–52	–	–50	–	–43	–	–47	–47					
$\overset{U}{OO}$ TT	300	–45	–42	–	–44	–43	–44	–	–44	–	–42	4–45					
$\overset{U}{OO}$ TT	400	–28	5–29	–	–30	–29	4–29	–	8–30	–31	–30	5–30					
$\overset{U}{OO}$ TT	500	44–15	$\overset{3}{41}$–18	$\overset{4}{40}$–18	$\overset{4}{45}$–18	–18	$\overset{5}{43}$+4	$\overset{3}{40}$–18	$\overset{6}{33}$–24	$\overset{4}{38}$–19	–18	$\overset{7}{38}$–17					
$\overset{U}{OO}$ TT	600	–8	$\overset{8}{41}$–8	37–8	–10	–8	$\overset{3}{41}$–8	$\overset{3}{35}$–9	$\overset{5}{48}$–16	32–12	–10	$\overset{3}{34}$–13					
$\overset{U}{OO}$ TT	700	$\overset{8}{43}$+1	$\overset{8}{37}$–2	$\overset{3}{32}$–1	4–3	42–1	$\overset{9}{38}$–1	$\overset{6}{34}$–3	–8	–6	–5	$\overset{8}{32}$–6					
$\overset{U}{OO}$ TT	800	$\overset{7}{37}$+6	$\overset{8}{30}$+1	$\overset{6}{28}$+1	$\overset{8}{26}$–2	37+4	$\overset{6}{29}$+2	$\overset{5}{28}$+2	$\overset{8}{30}$+0	$\overset{8}{29}$+1	+1	$\overset{9}{33}$+1					
$\overset{U}{OO}$ TT	900	$\overset{9}{35}$+8	$\overset{9}{37}$+8	$\overset{7}{27}$+6	$\overset{6}{27}$+8	32+7	$\overset{7}{29}$+9	$\overset{9}{32}$+7	$\overset{8}{31}$+7	$\overset{9}{32}$+8	+7	$\overset{9}{33}$+7					
OO	950	34	26	18	–	37	28	34	33	–	–	29					
OO T_eT_e	Boden	32+10	26+6	26+8	26+7	29+8	28+8	36+12	34+10	31+10	33+10	29+10					
$H_kH_kH_k$	41	–	–	–	–	–	–	–	(1194)	–	–	–					
$H_aH_aH_a$	96	–	–	–	(1644)	–	–	–	1619	–	–	1612					
$H_aH_aH_a$	225	1083	1087	–	1078	(1079)	1083	–	1059	–	1077	1070					
$H_aH_aH_a$	300	899	902	–	893	892	896	–	890	(883)	887	881					
$H_aH_aH_a$	400	710	706	–	698	698	701	(692)	697	688	693	686					
$H_aH_aH_a$	500	547	546	543	539	538	541	532	521	529	533	527					
$H_aH_aH_a$	600	403	407	406	403	402	404	396	389	394	398	393					
$H_aH_aH_a$	700	283	288	287	285	283	285	278	273	278	281	276					
$H_aH_aH_a$	800	177	185	182	181	178	180	175	169	174	177	172					
$H_aH_aH_a$	900	82	89	86	87	85	86	79	75	80	85	78					
$H_aH_aH_a$	1000	–3.8	3.8	2.8	4.9	–2.2	0.0	–6.8	–10.6	–6.0	–3.7	–8.1					
H_rH_r	41/96	–	–	–	–	–	–	–	(555)	–	–	–					
H_rH_r	96/225	–	–	–	(534)	–	–	–	560	–	–	552					
H_rH_r	225/500	543	541	–	539	(541)	542	–	538	–	544	543					
H_rH_r	500/1000	544	542	540	537	540	541	539	532	535	536	535					
$P_fP_fTTU_f$ Markante Punkte		–	–	–	14557	–	–	–	–	–	18969	–					
		–	–	–	20541	–	–	–	–	–	26977	–					
		16547	–	–	21521	–	–	45733	24921	–	28961	–					
		26983	–	–	26537	–	–	58603	24967	–	35871	21531					
		31921	17541	46754	35971	–	–	63573	28967	–	49715	[illegible]					
		34891	19541	55613	45751	–	–	68566	26581	55381	57691	27951					
		46719	21541	61552	75541	25791	–	71515	40859	63912	65591	27921					
		67510	26501	78014	76511	27991	17551	75515	48765	57645	66591	25961					
		77056	75019	89056	94539	41781	51507	84056	59718	62658	76591	52934					
		85078	89087	96098	93096	66731	53697	87059	64611	83022	75531	65588					
		86059	93087	97089	96081	56064	97035	98129	65659	97060	78570	72559					
		48510	40108	00094	00099	00119	00109	99120	99129	99119	00138	99129					

Kiertexte (heute)

Hamburg: ∞ in [illegible] Sc u. [illegible] 2.3, [illegible] 3.5, [illegible] ganz dicht, Gute Sicht.

Münster: Kräftige Wolkenbewegung [illegible] stark [illegible], Obergrenze um 4.5 [illegible] quellend.

[illegible]: [illegible]

Frankfurt: ⊕ quellende St. [illegible] W aufgerissen, bis 2.3, Sc Cu dicht, [illegible] NE [illegible] abw. [illegible]

Neuruppin: ∞ 3.5, [illegible] Sc [illegible] W aufgerissen, [illegible] gering [illegible] 0.3 [illegible] darüber Quellungen bis 5.2 [illegible]

Lindenberg: Drachenaufstieg [illegible]

Breslau:

Ort	Kennziffer / Höhe	Mainz 353 567 m	Liegn...?	Paris 215 48 m	Münster 087 52 m	Frankfurt 412 111 m	Erfurt 546 320 m	Berlin 440 57 m	Berlin 440 57 m	Neuruppin 214	Lindenberg 425 122 m	Breslau 411 120 m	Litzmannstadt 557	Minsk 887
	gg G_1G_2	18 07			18 07	18 07	18 05		18 05	18 04	18 06		18 05	
$\overset{U}{OO}$ TT	41	–			–	–	–		–	–	–		–	
$\overset{U}{OO}$ TT	96	–			–	–	–		–	–	–		–	
$\overset{U}{OO}$ TT	225	–			–	–	–48		–52	–	–		–52	
$\overset{U}{OO}$ TT	300	–			–	–	–41		–42	–	–		2–43	
$\overset{U}{OO}$ TT	400	–			–	–	6–36		–28	–	–		2–28	
$\overset{U}{OO}$ TT	500	$\overset{2}{32}$–9			–	$\overset{9}{45}$–15	$\overset{7}{48}$–13		$\overset{8}{49}$–17	$\overset{2}{40}$–17	–		$\overset{2}{40}$–17	
$\overset{U}{OO}$ TT	600	$\overset{2}{43}$+3			$\overset{4}{35}$–10	$\overset{6}{43}$–6	$\overset{0}{48}$–7		$\overset{8}{49}$–7	$\overset{2}{35}$–18	–		$\overset{2}{35}$–9	
$\overset{U}{OO}$ TT	700	$\overset{2}{44}$+7			$\overset{6}{37}$–3	$\overset{5}{45}$+0	$\overset{9}{59}$+2		$\overset{0}{43}$–1	$\overset{7}{46}$–0	$\overset{0}{45}$–1		$\overset{2}{32}$–1	
$\overset{U}{OO}$ TT	800	$\overset{3}{44}$+10			$\overset{6}{28}$+1	$\overset{0}{47}$+5	$\overset{7}{38}$+8		$\overset{0}{42}$+5	$\overset{6}{41}$+6	$\overset{0}{42}$+4		$\overset{2}{27}$+0	
$\overset{U}{OO}$ TT	900	$\overset{5}{35}$+14			$\overset{6}{28}$+10	$\overset{0}{39}$+9	$\overset{5}{37}$+8		$\overset{9}{32}$+6	$\overset{9}{37}$+9	$\overset{0}{36}$+7		$\overset{9}{32}$+7	
OO	950	30			34	38	35		34	33	33		32	
OO T_eT_e	Boden	30+7			34+10	36+12	35+9		34+8	33+10	34+8		25+6	
$H_kH_kH_k$	41	–			–	–			–	–	–		–	
$H_aH_aH_a$	96	–			–	–	–		(1619)	–	–		–	
$H_aH_aH_a$	225	–			–	–	1094		1086	–	–		1085	
$H_aH_aH_a$	300	–			–	–	908		900	–	–		902	
$H_aH_aH_a$	400	–			–	–	710		703	–	–		705	
$H_aH_aH_a$	500	573			(533)	547	547		543	540	–		545	
$H_aH_aH_a$	600	432			399	409	410		406	403	–		409	
$H_aH_aH_a$	700	309			284	290	293		286	285	287		293	
$H_aH_aH_a$	800	208			182	189	182		180	179	182		185	
$H_aH_aH_a$	900	103			84	88	87		86	84	87		94	
$H_aH_aH_a$	1000	16.5			3.7	2.3	1.2		0.?	1.0	1.3		5.8	
H_rH_r	41/96	–			–	–	–		–	–	–		–	
H_rH_r	96/225	–			–	–	–		(528)	–	–		–	
H_rH_r	225/500	–			–	–	547		543	–	–		540	
H_rH_r	500/1000	556			(537)	545	544		543	542	–		537	
$P_fP_fTTU_f$ Markante Punkte		–			–	–	–		–	–	–		–	
		–			–	–	–		–	–	–		–	
		–			–	–	18541		–	–	–		–	
		–			–	–	15971		–	49682	–		16534	
		–			–	–	17971		–	64552	–		18531	
		–			54673	–	45696		–	65559	–		20541	
		–			62523	46693	52657		11634	91017	–		25541	
		50592			64578	61556	75068		34634	93018	–		48702	
		61982			71529	63559	82099		19531	85098	06937		55642	
		67052			77517	67520	88070		14717	97089	84060		77033	
		32?63			96427	85070	94139		83070	98118	88060		95099	
		9?144			99128	99120	99129		99128	99140	99128		99070	

Ort	Kennziffer / Höhe	Westra... 682	... 56 210 m	Pecs 549	Wien 501	Klagenfurt 502	München 414	bei Friedrichshafen 545	Prisen? 666	Wien RS 501	Hai... 302 RS	Vn... 312
	gg G_1G_2	18 06	18 05	18 02	18 06	18 05	18 06	18 05	18 05	18 08	18 05	18 05
$\overset{U}{OO}$ TT	41	–	–	–	–	–	–	–	–	–	–	–
$\overset{U}{OO}$ TT	96	–	–	–	–	–	–	–	–	–60	–	–
$\overset{U}{OO}$ TT	225	–50	–52	–52	–	–52	–	–51	–	–50	–55	–5?
$\overset{U}{OO}$ TT	300	–40	6–40	–42	–	–43	–	–38	–41	–41	–38	–4?
$\overset{U}{OO}$ TT	400	–24	8–30	–26	–	6–26	8–24	6–24	8–27	6–25	–25	–2?
$\overset{U}{OO}$ TT	500	$\overset{3}{46}$–13	$\overset{4}{39}$–15	$\overset{7}{45}$–16	–	$\overset{6}{46}$–13	$\overset{6}{47}$–13	$\overset{4}{49}$–13	$\overset{8}{44}$–16	$\overset{3}{47}$–14	$\overset{2}{49}$–13	$\overset{4}{30}$–1?
$\overset{U}{OO}$ TT	600	$\overset{4}{41}$–6	$\overset{5}{35}$–10	$\overset{4}{43}$–8	$\overset{4}{40}$–7	$\overset{6}{41}$–7	$\overset{0}{44}$–3	$\overset{4}{48}$–2	$\overset{6}{42}$–7	$\overset{6}{41}$–7	$\overset{3}{46}$–2	[illegible]
$\overset{U}{OO}$ TT	700	$\overset{5}{38}$+0	$\overset{5}{36}$–1	$\overset{0}{43}$–1	$\overset{3}{33}$–2	$\overset{7}{40}$+0	$\overset{0}{43}$+0	$\overset{4}{46}$–3	$\overset{6}{38}$–1	$\overset{4}{34}$–2	$\overset{3}{38}$+2	$\overset{3}{34}$–2
$\overset{U}{OO}$ TT	800	$\overset{4}{39}$+7	$\overset{6}{33}$+4	$\overset{9}{45}$+5	$\overset{4}{34}$+4	$\overset{8}{34}$+3	$\overset{7}{39}$+7	$\overset{9}{44}$+7	$\overset{8}{38}$+5	$\overset{4}{34}$+5	$\overset{8}{41}$+6	$\overset{9}{44}$+5
$\overset{U}{OO}$ TT	900	$\overset{5}{36}$+11	$\overset{8}{36}$+7	42+11	$\overset{5}{37}$+9	$\overset{9}{36}$+6	$\overset{5}{36}$+13	$\overset{9}{35}$+8	$\overset{8}{30}$+7	$\overset{8}{36}$+10	$\overset{9}{38}$+9	46+11
OO	950	32	34	38	34	27	30	·	32	36	36	37
OO T_eT_e	Boden	25+8	34+9	35+10	24+5	27+6	30+7	34+5	28+8	25+7	36+12	32+11
$H_kH_kH_k$	41	–	–	–	–	–	–	–	–	–	–	–
$H_aH_aH_a$	96	–	(1646)	–	–	–	–	–	–	1627	–	–
$H_aH_aH_a$	225	1105	1089	1103	–	1100	–	1108	(1092)	1101	1108	1105
$H_aH_aH_a$	300	919	900	917	–	913	–	920	905	914	921	92?
$H_aH_aH_a$	400	720	705	720	–	716	718	719	710	716	722	722
$H_aH_aH_a$	500	557	546	559	(551)	555	556	556	549	553	539	557
$H_aH_aH_a$	600	419	411	422	416	417	417	417	412	415	419	[illegible]
$H_aH_aH_a$	700	299	293	303	296	297	296	295	293	296	299	29?
$H_aH_aH_a$	800	193	187	197	191	192	190	189	187	191	192	19?
$H_aH_aH_a$	900	97	93	102	96	97	99	94	92	96	97	96
$H_aH_aH_a$	1000	11.1	7.4	15.0	10.0	12.3	8.0	6.1	6.4	9.4	10.8	9.6
H_rH_r	41/96	–	–	–	–	–	–	–	–	–	–	–
H_rH_r	96/225	–	(530)	–	–	–	–	–	–	526	–	–
H_rH_r	225/500	548	538	545	–	545	–	552	(533)	548	549	5??
H_rH_r	500/1000	546	539	544	(544)	543	548	548	543	544	548	5?8
$P_fP_fTTU_f$ Markante Punkte		–	–	–	06641	–	–	–	–	06641	–	[illegible]
		–	–	–	11641	–	–	–	–	11641	–	[illegible]
		22565	–	–	15641	–	–	–	–	15641	21561	[illegible]
		33841	13561	–	19561	–	–	–	–	19561	37791	[illegible]
		55603	15601	–	22541	17591	–	–	–	22541	42609	[illegible]
		66545	20551	–	24541	49571	38778	18581	–	24541	68093	[illegible]
		73046	27501	–	27971	28954	59534	57543	–	27971	92483	[illegible]
		77054	35861	19541	76043	45495	64534	74070	–	96043	84098	[illegible]
		85404	45754	25541	85106	55595	65505	96030	–	85106	86098	[illegible]
		93125	85038	45694	92109	52575	69510	93044	28534	92109	88089	[illegible]
		97137	95108	95129	97183	65536	89135	92107	95118	97138	93108	[illegible]
		00099	98119	00129	99083	95079	93099	94097	97108	99083	99120	[illegible]

Klartexte (heute)

München: Sc 2.5–2.7, im W. weitere Schicht v. 2.9–3.1, v. 3.5–4.1, durch Föhn stark aufgelöst.

Wien: ∞ in Schicht, flache Tal- u. Boden-Sc-felder, bes. i. E. im Tullnerfeld, Wiener Becken frei, im Semmering Sc-Felder v. 2.5–2.8 im [illegible] 3.1–3.3, > Gr. bes. 1.

Wien: Forts. im W. Sc Ci dtm, Cs.

Paris:

den ab 1.1.1940 bis auf
ape verbreiteten Analyse
vom 21.12.1939).

Wetterlage von heute morgen: *Mittwoch, 18. Okt. 44*

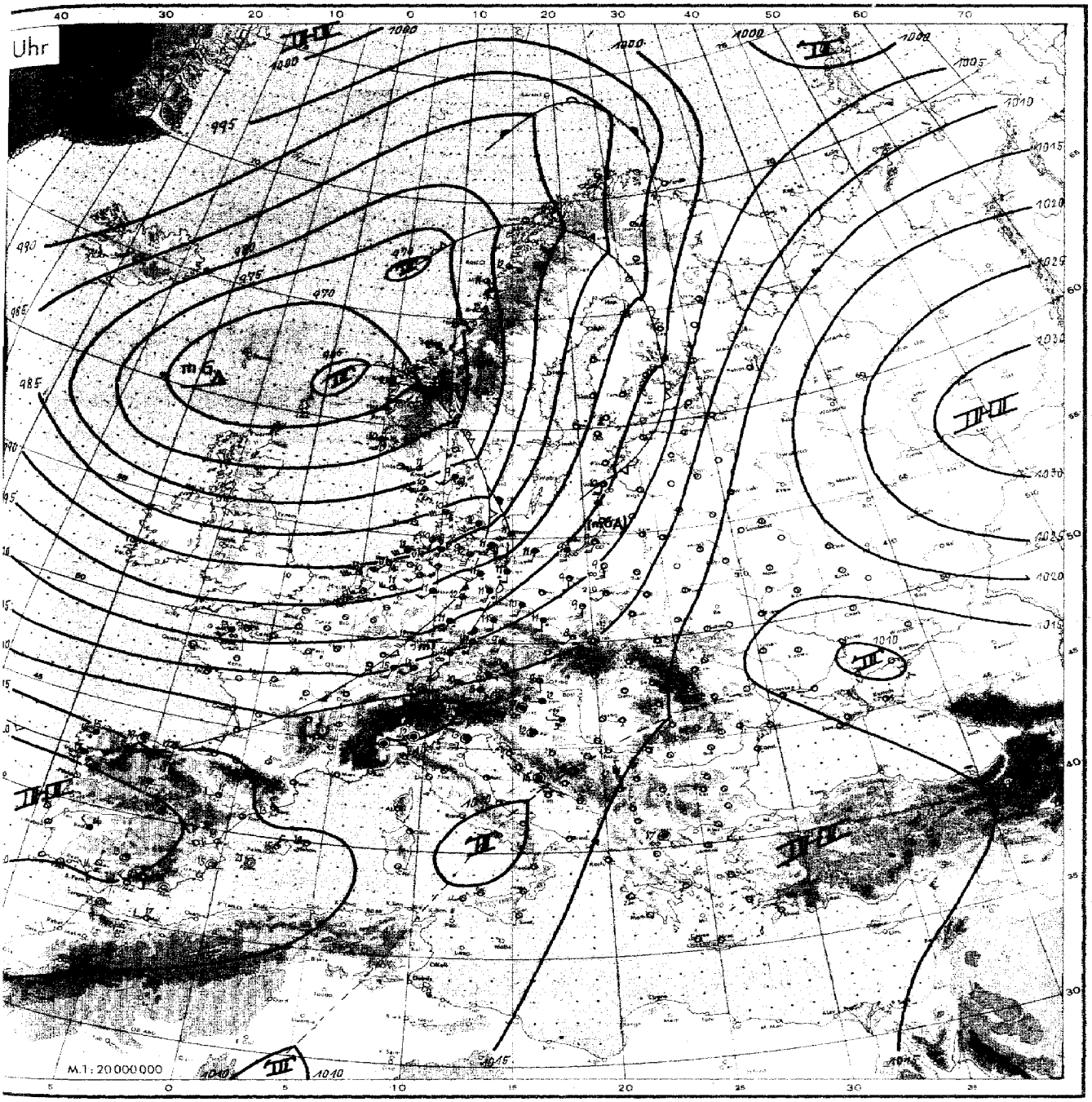

Wetterübersicht *Mittwoch,* den *18. Oktober* 1944.

Seit Tagen spielt sich das lebhafte Wettergeschehen vor-
[illegible] im Bereich der vom Atlantik nach Westeuropa und von hier weiter nach Nord-
[illegible] verlaufenden Frontalzone ab. In der dieser Temperaturverteilung entsprechenden
[illegible]strömung drifteten in rascher Folge Tiefdruckgebiete vom Atlantik in den britischen
[illegible] wo sie als der zyklonalen Umbiegungsstelle an Energie verloren und auf Nordost-
[illegible] einschwenkten. Im allgemeinen hatten sie sich bei ihrer Weiterwanderung längs
[illegible]skandinavischen Küste rasch soweit abgeschwächt, daß sie nur noch als Randausläu-
[illegible] folgenden Zyklone in Erscheinung traten. So ist auch das gestern früh über der
[illegible] liegende Tief heute nicht mehr als selbständiges Druckgebilde zu erkennen.
[illegible]rderseite beteiligt aber noch die Warmluftadvektion nach Nordskandinavien sodaß
[illegible] eine hochreichende 24-stündige Temperaturzunahme um 5-6° aufweist. Die Kalt-
[illegible] des Tiefs hat das ostwärtige Reichsgebiet sowie das Gouvernement und Ungarn über-
[illegible] und diesen Gebieten Abkühlung um 5-6° gebracht. Bei ihrer Wanderung nach Osten
[illegible] sie im Bereich der zyklonalen Umbiegungsstelle an Wetterwirksamkeit, lediglich im
[illegible]gebiet treten in ihrem Bereich noch stärkere Bewölkung und örtliche Niederschläge

Wegen Mangels an Meldungen vom Atlantik ließen sich
[illegible]dung und Verlagerungsgeschwindigkeit des dem gestrigen Nordsee-Tief folgenden jetzt
[illegible]nem Kernduck unter 965 mb nordostwärts der Shetlands liegenden Sturmwir-
[illegible]r schwer abschätzen. Bis in die späten Vormittagsstunden hielt im westlichen Mit-
[illegible]ppa kräftiger Druckanstieg an; erst mittags setzte im Kanalgebiet noch kräftigerer
[illegible] Kaltluft ein, der dann rasch nach Nordosten an Raum gewann und dem bald ein
[illegible]sches Auffrischen des Windes im Bereich der Deutschen Bucht folgte. Dieser Sturm-
wirbel beherrscht jetzt nahezu den gesamten mittel- und nordeuropäischen Raum. Er brachte eine erhebliche Umstellung der Druckverteilung in der Höhe. Die Warmluftadvektion an seiner Südostflanke nach Mitteleuropa führte zu einer Verschärfung der Frontalzone und damit des Höhendruckgradienten. Im Küstengebiet der Deutschen Bucht frischten die Winde in 5.000 bis 10.000 m teilweise auf 200 km/h auf. Die Umbiegungsstelle der Höhenströmung verlagerte sich bis in das 96 mb-Niveau hinauf etwa 1000 km nach Osten. Damit dringen auch die Fronten des Sturmtiefs rasch nach Osten vor, wobei sie allerdings in der kräftigen Strömung an scharfer Ausprägung verlieren.

Auch heute ist die Lage auf dem Atlantik unbelebt. Es muß jedoch zumindest mit der Ausbildung einer neuen Welle an der Kaltfront gerechnet werden, die sich morgen bereits über dem westlichen Mitteleuropa auswirkt.

gez. Künner,
Zentrale Wetterdienstgruppe.

Mittwoch den 18. Oktober 19

Ausland: Bodenstationen / Küstenorte o	Höhe m	JJJ	Gestern 14 Uhr CC	wwVhN	DDFWN	PPPTT	UC app	Gestern 19 Uhr CC	wwVhN	DDFWN	PPPTT	UC app	RR	Heute 2 Uhr CC	wwVhN	DDFWN	PPPTT	UC app	Heute 8 Uhr CC	wwVhN	DDFWN	PPPTT	UC app	
Vardö o	12	004																						
Ingöy o	4	005	03	00990	18300	03806	70604																	
Tromsö o	102	008	14	02962	16114	02506	66803	50	01963	04113	98406	50815	00070						62	02963	16566	84111	60709	57xx[illegible]
Bodö o	17	010	10	02954	43624	97711	66811	50	03865	41728	90309	77722	00110						54	01964	41624	81412	60602	-
Nordöyan o	37	014	10	02883	10527	94609	72717	62	61755	08668	80411	7x725	02371						14	02883	12626	75510	60607	-
Krakenes o	41	021	62	61764	16368	83310	8x815							52	61764	12268	86810	00300	52	03768	12568	6981x	70604	0427[illegible]
Utsire o	56	028																	02	22655	18588	72410	90300	3870[illegible]
Lister o	9	030	94	03658	16488	87012	9x805	xx	037x9	16588	85311	9x606	06481											
Ferder o	9	036	5x	02947	18687	90312	8x301	5x	03838	18688	90012	7x804	06471						52	81646	21687	78811	80407	255xx
Aarhus o	47	180	80	02876	16626	94711	70302	5x	63748	18586	00509	0x806	-	5x	64748	49868	85911	8x826	84	81645	22667	85910	80205	2956[illegible]
Kopenhagen o	1	181	87	02745	18527	98412	82102	5x	02855	18526	97511	8x903	00280	62	62635	18628	92911	9x816	50	02834	20665	89342	90503	2284[illegible]
Skagen o	3	182	80	02747	18327	92712	80305	5x	03138	18528	92011	8x802	00570	5x	63738	18668	84411	8x826	40	25737	20387	81909	80404	2747[illegible]
Biarritz	29	202																						
Lyon	198	210																						
Paris/Le Brg.	46	215																						
Brest	75	220																						
Le Havre o	119	230																						
Marseille	12	231																						
Nanzig	236	237																						
Châteauroux	153	252																						
La Coubre o	6	269																						
Helder o	6	291	84	02755	55685	95613	80108	5x	64436	22868	93412	0x915	01541	50	05643	975xx	91214	70705	20	02755	55724	91513	70402	
Vlissingen o	1	292																						
De Bilt	12	293												5x	62535	18668	-	-	34	05751	22301	-	-	
Genua o	2	305																						
Venedig o	10	312						04	04690	00068	09515	00306	-						5x	91567	00027	13413	4x305	-
Zara o	12	315																						
Rom o	3	322																						
Brindisi o	16	331																						
Cagliari o	35	338																						
Syrakus o	15	655																						
Madrid	667	353	77	05672	06113	16317	60000	00	00990	00000	18015	81303	00190	00	00790	00000	02110	00000	xx	480x9	00009	21210	0x403	0009[illegible]
Almeria o	65	355	10	01852	22113	16123	11103	40	01951	00011	17121	60405	00190	00	00890	22200	19117	70300	00	00890	00000	19016	80402	[illegible]
Mehon	40	357	04	02790	32515	11720	63104	54	02752	32314	14718	71401	00200	00	00790	00000	16716	80402	54	01852	20112	17118	80404	[illegible]
Barcelona o	42	358	10	02765	20015	11922	50302	00	07790	18100	13219	70309	00160						54	01551	30201	13913	80503	[illegible]
La Coruña o	57	362	5x	037x8	24258	17419	8x101	5x	03755	26328	17418	7x300	97371	5x	03758	20328	18318	8x603	xx	62548	24668	18415	0x300	0835[illegible]
Lissabon	227	384																						
Funchal o	110	395																						
Pt. Delgada o	22	396																						
Horta o	65	398																						
Teneriffa o	37	400	80	02844	32334	18125	60002	80	02856	32216	18323	60603	87080											
V. Cisneros	6	404	76	01763	37600	14424	50907	70	05963	02603	1822x	80603	00390											
Pinsk	137	569																						
Kauen	83	466																						
Riga	2	470																						
Dorpat	81	476																						
Helsinki	15	481																						
Vaasa	9	483																						
Kuopio	233	484																						
Rovaniemi	80	607																						
Budapest	130	541						50	02855	28225	09517	6x307	-						04	01990	00003	12412	75202	0009[illegible]
Bukarest	92	575																						
Klausenburg	374	590																						
Belgrad	138	701																						
Sofia	538	720																						
Athen	239	730																						
Canea (Kreta)	63	737												00	00990	20200	14747	70005	10	01871	000x1	15820	72304	
Tunis	10	060																						
Orel	191	841																						
Dno	71	858																						
Minsk	211	887																						
Smolensk	234	889																						
Kiew	185	957																						
Dnjepropetrowsk	62	968																						
Odessa	50	975																						
Mariupol	40	981																						
Sewastopol	8	988																						

Bergstationen	Höhe m	JJJ	Gestern 14 Uhr CC	wwVhN	DDFWN	PPPTT	UC app	Gestern 19 Uhr CC	wwVhN	DDFWN	PPPTT	UC app	RRTTE	Heute 2 Uhr CC	wwVhN	DDFWN	PPPTT	UC app	Heute 8 Uhr CC	wwVhN	DDFWN	PPPTT	UC app	RRTTE
Mussalla	2926	726																						
Lomnitzer Spitze	2640	685																						
Fanaraken	2072	024	10	77009	14549	62753	00609																	
Mt. Ventoux	1900	248																						
Puy de Dôme	1457	246																						
Izana	2367	401																						

Höhenwinde (dd vv)

yy = Datum GG = Uhrzeit (DGZ.)   dd = Windrichtung (N = 36) vv = Windgeschwindigkeit in km/St

Ort	Hamburg	Wunstorf	Ezr. Königsberg	Leeuwarden	Emden	Krakau	Berlin	Blaavandhuk	Tromsö	Wunstorf	Berlin	West (i. Pom.)	Hamburg	Erfurt	bei Friedrichshafen
yyGG	17 15	17 17	17 17	17 17	17 16	17 17	17 17	17 17	17 17	18 05	18 05	18 04	18 04	18 05	18 05
22.0 km															
21.0 ..															
16.0 ..							29 30	29 80			(15.0) 26 40				
13.0 ..					30 110		29 50	29 100			26 60				
11.0 ..	(10.6) 31 120	(10.5) 30 110	20 90		30 150		28 70	29 130		23 150	27 100	29 90		26 60	29 90
9.0 ..	31 130	31 160	20 90	28 160	31 150	21 40	27 80	29 140	25 110	23 140	26 100	28 100	23 150	27 60	29 90
7.0 ..	31 110	31 190	20 80	30 160	30 130	20 50	26 80	27 60	23 90	21 120	26 90	28 90	23 190	26 70	28 90
5.3 ..	29 80	31 100	18 70	28 100	30 90	23 60	28 80	26 50	22 60	24 120	26 70	27 70	24 130	26 90	28 70
4.0 ..	26 50	27 70	18 70	26 60	28 80	22 50	25 80	24 50	20 50	24 110	28 50	25 70	24 130	27 80	27 60
3.0 ..	21 50	27 50	19 60	26 60	27 60	21 50	24 70	23 50	20 50	25 100	26 50	25 70	23 170	27 70	27 60
2.0 ..	24 60	26 70	17 60	25 70	26 50	24 10	25 60	22 60	22 40	25 100	25 60	29 70	24 110	25 70	26 80
1.3 ..	-	25 80	19 60	24 70	25 70	22 20	24 50	23 50	30 20	25 100	25 60	22 80	-	23 10	26 80
0.8 ..	23 50	26 60	19 60	22 70	24 70	23 20	24 40	22 60	19 20	23 70	23 50	21 70	(0.7) 25 60	22 60	23 40
0.3 ..	(0.0) 20 30	24 50	16 50	22 60	23 70	25 10	23 30	22 40	18 10	22 90	21 30	20 60	(0.6) 22 30	21 40	24 20

Ort	Helgoland	Helder	West (i. Pom.)	Swinemünde	Erfurt	Fassberg	Neubiberg	bei Friedrichshafen	Prisen	Litzmannstadt
yyGG	17 16	17 16	17 16	17 16	17 17	17 17	17 17	17 17	17 17	17 17
7.0 km	(6.3) 27 80		18 100	(6.6) 18 130	(6.5) 30 90	(6.3) 30 110	(13.0) 30 100	(13.0) 32 110	29 70	26 20
5.3 ..	29 80	29 90	19 89	19 100	28 90	29 80	(9.0) 34 120	(9.0) 34 150	26 60	25 70
4.0 ..	27 50	29 70	19 80	21 70	27 70	28 70	28 40	28 60	27 60	25 50
3.0 ..	26 50	27 80	29 80	23 50	26 70	27 110	26 50	27 60	27 60	25 100
2.0 ..	25 40	25 70	20 50	24 40	25 60	26 60	26 60	25 60	26 60	24 50
0.8 ..	24 70	24 80	22 40	23 40	24 60	25 40	27 30	26 20	25 40	20 50

Ort	Gerdauen	Fassberg	Blaavandhuk	Kopenhagen	Litzmannstadt	Gerdauen	Emden	Krakau	Gotenhafen	Klagenfurt
yyGG	18 05	18 05	18 05	18 05	18 05	18 05	18 05	18 08	18 04	18 05
7.0 km		24 100	(8.6) 22 110	24 100	(6.8) 27 60		(8.5) 24 220	(11.0) 04 50	(9.5) 29 20	33 30
5.3 ..	23 40	23 110	23 100	23 100	31 10	23 60	24 180	(7.0) 28 150	27 70	31 50
4.0 ..	23 50	23 80	24 90	23 80	25 40	23 60	24 90	-	25 60	35 100
3.0 ..	24 40	24 80	24 70	21 80	32 40	24 40	25 90	28 50	25 40	27 50
2.0 ..	24 90	25 70	25 80	25 70	24 50	24 30	26 80	23 40	23 60	24 30
0.8 ..	22 40	24 120	25 60	-	23 30	22 40	25 70	26 30	22 60	10 00

Wolkenmessungen

C = Wolkenart
vv = km/Std.
dd = Zug... 36 = N

Ort	
yyGG	
Cu. Höhe	
dd vv	
Ort	
yyGG	
Cu. Höhe	
dd vv	
Ort	
yyGG	
Cu. Höhe	
dd vv	

Täglicher Wetterbericht

des Deutschen Reichswetterdienstes
Herausgegeben von der Deutschen Seewarte
Verlagsort Hamburg

[Jahr]gang: 09 Nr. 293

Donnerstag, den 19. Oktober 1944

Erläuterung: Die Beobachtungen sind sämtlich in der Form der 1935 in Warschau beschlossenen Einheitsschlüssel wiedergegeben. Kurze Erläuterungen zu den einzelnen Ziffern werden zu Beginn jedes Vierteljahres beigegeben. Ausführlich finden sie sich in „Anweisung zur Verzifferung von Wettermeldungen", herausgegeben vom Reichsluftfahrtministerium. Alle Zeitangaben in DGZ.

Deutschland – Gestern 14 Uhr / Gestern 19 Uhr

Stationen: Orte	Höhe m	JJJ	14 Uhr CC	wwVhN	DDFWN	PPPTT	UCapp	19 Uhr CC	wwVhN	DDFWN	PPPTT	UCapp	RR TxTx/SVs E
…urg-Fl	18	403	9x	93426	20618	93213	8x706	50	25633	18493	[illegible]	85712	03160
…urg/Fgh	41	400											
	28	460	83	03745	20426	90113	7x905						
…münde	1	406	9x	24846	30626	93213	80502	41	02957	20434	9x809	06201	[illegible]
…	1	464	84	02844	20634	93065	80704	21	25745	18485	94210	9x301	[illegible]
…rand	16	461	3x	25797	55627	87510	9x702	30	25745	22435	89412	8x703	01441
…land	50	465	86	81745	20686	89411	83602	5x	25745	52786	88612	[illegible]	[illegible]
…n	6	401	31	25854	51615	20142	80615	52	05643	51682	29711	8x501	01363
…n	4	442	27	05645	20687	92512	8x808	6x	62754	20526	91810	8x305	01461
…orn	22	402						80	01845	24481	12271	80404	02490
…ld	178	187	86	25854	55588	96013	7x906	50	84835	20435	[illegible]	76435	[illegible]
…wer	51	421	97	93744	20425	94114	6x708	54	15673	12294	93516	31704	04150
…burg	45	408	53	61754	46336	97113	82807	2x	81745	46227	[illegible]	87701	01145
	123	437											
	48	436											
	202	407											
	265	049	27	02845	51657	99813	6x609	6x	[illegible]	18497	[illegible]	8x402	[illegible]
	289	351	84	11855	205xx	-	-	5x	12845	22585	[illegible]	20601	01131
…urt/M	111	412	8x	10845	20420	99845	7x908	8x	81847	24387	99011	7x402	03101
…rücken	189	441						5x	[illegible]	[illegible]	[illegible]	[illegible]	[illegible]
…erg	315	426	92	25845	44387	03445	[illegible]	[illegible]	25554	48382	[illegible]	[illegible]	[illegible]
…bad	536	516											
…urg	151	219											
…gen	427	443	5x	24855	20122	03446	7x712	3x	02847	22387	01211	2x501	04461
…chsnf.	400	444	57	02364	20137	04514	70713						
…en	528	414	52	61966	20468	95609	7x710	6x	24756	26428	23112	8x402	04461
…uck	573	507	57	03783	12128	07512	7x711	57	15584	32425	01346	40641	40160
…münde o	3	455	53	61755	18587	95013	80904	74	[illegible]	[illegible]	[illegible]	80302	[illegible]
	1	404	62	63635	51468	97513	0x202	57	[illegible]	[illegible]	[illegible]	[illegible]	[illegible]
	70	450	54	02844	55565	95112	87804	57	25754	[illegible]	[illegible]	20700	02130
	48	440	5x	51758	48368	97712	9x705	5x	22765	[illegible]	[illegible]	2x505	08431
…usitz	131	449	57	22445	20468	98713	9x705	57	02758	16427	[illegible]	9x606	95151
	320	646	86	40954	43586	98312	72707	57	12354	10120	[illegible]	[illegible]	96130
…en	230	410	57	03855	20568	98713	9x705	5x	[illegible]	22488	[illegible]	8x502	[illegible]
	449	458											
	363	669	5x	82748	48628	[illegible]	8x710	5x	64745	46387	[illegible]	xx705	[illegible]
…eis	408	670	57	02853	46326	05612	60719	57	03795	46325	[illegible]	[illegible]	[illegible]
	263	676	57	12765	46467	18413	8x906	57	13864	[illegible]	[illegible]	8x405	91160
	302	865											
…rg	434	508	07	02790	20436	-	-	07	02790	12228	00042	7x820	[illegible]
	157	501	07	05592	14327	07918	3x610						
	334	505	74	05754	44128	[illegible]	77809	57	[illegible]	[illegible]	06340	9x304	02190
…nfurt	449	502	74	22764	00027	48144	75715	67	25764	02028	[illegible]	[illegible]	[illegible]
…walde o	7	429	6x	24558	44568	95813	9x803	50	[illegible]	[illegible]	[illegible]	96803	[illegible]
	15	405	57	[illegible]	19527	[illegible]	6x809	5x	[illegible]	18258	[illegible]	[illegible]	[illegible]
…berg	20	422	5x	03756	[illegible]	98413	5x708	57	03744	16453	[illegible]	[illegible]	[illegible]
	3	447											
	47	551	5x	22843	46563	01713	8x707						
	99	552	5x	61746	49538	00612	8x809	52	05050	16458	97942	3x805	[illegible]
…erg Sch…	148	420	5x	51758	18358	00313	7x909	5x	[illegible]	18307	18713	8x000	[illegible]
	117	411	5x	13965	18468	03119	7x808	5x	02264	[illegible]	[illegible]	[illegible]	97140
	255	454	07	03778	20638	[illegible]	7x710	57	05775	45566	[illegible]	7x705	97440
…hau	107	556	57	02755	20427	-	-						
…tok	135	555											
…nste it	176	557	57	22864	46527	03713	5x807	52	23754	14464	[illegible]	80915	93140
	203	559											
	216	561	47	61864	24207	07516	5x609	54	42774	00265	01413	6x708	97180
…erg	330	571											

Deutschland – Heute 2 Uhr / Heute 8 Uhr

Stationen: Orte	Höhe m	JJJ	2 Uhr CC	wwVhN	DDFWN	PPPTT	UCapp	8 Uhr CC	wwVhN	DDFWN	PPPTT	UCapp	RR TnTn/SVs E
…urg-Fl	18	403	02	02990	[illegible]	92508	90991	6x	63245	12468	[illegible]	2x900	[illegible]
…urg/Fgh	41	400						57	05654	14517	90574	0x206	02060
	28	460	8x	31608	12488	91408	9x202	5x	61752	12312	91315	[illegible]	03060
…münde	1	406	46	12955	12485	[illegible]	90306	54	05644	14385	[illegible]	9x203	02160
…	1	464	5x	81733	12487	[illegible]	9x801						
…rand	16	461	3x	25764	12734	[illegible]	90435	50	15056	[illegible]	[illegible]	[illegible]	[illegible]
…land	50	465	[illegible]	[illegible]	[illegible]	[illegible]	23400	5x	63745	12468	28510	[illegible]	[illegible]
…n	6	401	[illegible]	05692	46635	[illegible]	[illegible]	52	51642	[illegible]	87109	[illegible]	[illegible]
…n	4	442	[illegible]	[illegible]	[illegible]	9x407	90314	57	05757	16320	81019	42712	[illegible]
…orn	22	402	[illegible]	[illegible]	[illegible]	[illegible]	[illegible]	5x	02831	40567	87710	[illegible]	[illegible]
…ld	178	187						5x	54645	20232	[illegible]	6x601	07080
…wer	51	421	30	00491	12310	14699	20205	54	02855	[illegible]	[illegible]	xx612	91080
…burg	45	408	0?	25690	16560	96208	90602	50	05754	[illegible]	[illegible]	[illegible]	01070
	123	437											
	48	436											
	202	407											
	265	049	6x	[illegible]	51748	97302	9x810	5x	27746	32161	[illegible]	[illegible]	[illegible]
	289	351						57	62635	20564	92702	70808	01074
…urt/M	111	412						95	22844	22564	[illegible]	62603	[illegible]
…rücken	189	441	5x	02643	16468	99211	8x415	57	22656	52557	[illegible]	7x302	03xx4
…erg	315	426						92	21745	46358	[illegible]	[illegible]	01022
…bad	536	516											
…urg	151	219						[illegible]	[illegible]	16567	[illegible]	3x409	[illegible]
…gen	427	443	52	21754	18224	02808	62204	5x	22247	43567	[illegible]	5x401	01071
…chsnf.	400	444	52	[illegible]	22324	35612	70400						
…en	528	414	52	[illegible]	22439	34819	7x401	54	03765	20459	[illegible]	72232	[illegible]
…uck	573	507	52	22540	26167	[illegible]	2x307	57	[illegible]	14160	[illegible]	[illegible]	[illegible]
…münde o	3	455	[illegible]	[illegible]	12224	[illegible]	91403	[illegible]	05640	16341	[illegible]	07223	02260
	1	404	[illegible]	[illegible]	46224	[illegible]	93402	51	25643	[illegible]	96743	[illegible]	00630
	70	450	[illegible]	[illegible]	[illegible]	[illegible]	90902	54	01739	46201	59604	93201	00041
	48	440	[illegible]	05702	26702	[illegible]	80205	54	05662	[illegible]	46307	49592	[illegible]
…usitz	131	449	40	05645	16323	[illegible]	[illegible]	54	02754	[illegible]	[illegible]	80702	[illegible]
	320	646	10	[illegible]	12120	[illegible]	80904	57	[illegible]	[illegible]	91602	20707	[illegible]
…en	230	410	5x	[illegible]	20465	[illegible]	86404	54	22193	16525	[illegible]	[illegible]	[illegible]
	449	458	5x	[illegible]	[illegible]	-	-	5x	44743	[illegible]	-		
	363	669	57	33765	22623	[illegible]	2x401	27	[illegible]	[illegible]	[illegible]	[illegible]	[illegible]
…eis	408	670	5x	[illegible]	[illegible]	[illegible]	3x604	54	12059	[illegible]	[illegible]	[illegible]	15094
	263	676	52	23653	42608	[illegible]	3x905	52	[illegible]	[illegible]	-	-	-
	302	865						53	[illegible]	12126	[illegible]	[illegible]	[illegible]
…rg	434	508	52	[illegible]	20208	[illegible]	[illegible]	71	[illegible]	[illegible]	[illegible]	[illegible]	07064
	157	501	07	[illegible]	[illegible]	[illegible]	7x410	[illegible]	[illegible]	26308	[illegible]	[illegible]	03111
	334	505	5x	[illegible]	[illegible]	03310	1x801	5x	[illegible]	[illegible]	[illegible]	9x301	[illegible]
…nfurt	449	502	52	[illegible]	[illegible]	[illegible]	2x504	[illegible]	[illegible]	[illegible]	[illegible]	90101	20064
…walde o	7	429						5x	13562	[illegible]	[illegible]	[illegible]	06051
	15	405	[illegible]	05607	46166	[illegible]	9x501	27	05792	48127	[illegible]	31152	21581
…berg	20	422	5x	03705	[illegible]	[illegible]	8x564	57	05657	16123	98011	9x204	[illegible]
	3	447											
	47	551	5x	22602	[illegible]	98312	8x333	54	05635	16321	98310	00211	21034
	99	552	37	[illegible]	[illegible]	98011	3x209	37	63190	[illegible]	98199	[illegible]	[illegible]
…erg Sch…	148	420	5?	04753	[illegible]	[illegible]	[illegible]	5x	01757	[illegible]	90021	9x302	[illegible]
	117	411	57	73482	[illegible]	20012	33731	57	13565	10028	[illegible]	3x403	04424
	255	454	[illegible]	[illegible]	[illegible]	[illegible]	[illegible]	53	62034	20128	99141	9x402	[illegible]
…hau	107	556											
…tok	135	555											
…nste it	176	557	5x	[illegible]	12422	[illegible]	0x403	5x	[illegible]	46368	[illegible]	9x706	[illegible]
	203	559											
	216	561	5x	61568	28228	03011	8x303	57	03765	28268	[illegible]	9x510	[illegible]
…erg	330	571											

Gipfelstationen – Gestern 14 Uhr / Gestern 19 Uhr

Stationen:	Höhe m	JJJ	14 Uhr CC	wwVhN	DDFWN	PPPTT	UCapp	19 Uhr CC	wwVhN	DDFWN	PPPTT	UCapp	RRTTE
…lick	3106	503											
…itze	2962	416	57	718x4	20328	04301	6x805	5x	03958	16478	01100	5x303	47034
…zkopf	2397	506	xx	48009	19649	57101	0x612	xx	46009	20439	84705	96x41	-
…eckopf	1602	428	xx	67009	53859	24403	0x304	xx	67009	53809	22704	0x303	[illegible]
…ogel	1577	862											
…rg/S…	1493	427	xx	67009	51769	39407	0x713	xx	46009	55869	36804	0x703	33281
	1446	511	xx	02847	24327	94407	8x008	52	03844	20328	51506	9x504	10080
	1214	519						xx	67309	20569	05007	2x809	08071
…lberg	1213	419	7x	57009	55759	64706	0x407	5x	64618	57968	61304	0x909	07011
…grinus	1166	561	xx	67019	46469	72208	0x811	5x	42727	34487	71705	0x307	31021
…en	1141	418	xx	49009	55989	67705	0x704	xx	49209	55889	66103	9x303	14071
…rkuppe	923	423	50	49318	22668	94307	10803						
…berg	915	445	8x	41817	51947	90906	2x705	xx	46109	51759	99206	0x703	10080
…Aster	840	417											
…rg/Ts	801	424	5x	03838	20368	08308	0x905						
	673	397	9x	81716	53788	22708	0x703						

Gipfelstationen – Heute 2 Uhr / Heute 8 Uhr

Stationen:	Höhe m	JJJ	2 Uhr CC	wwVhN	DDFWN	PPPTT	UCapp	8 Uhr CC	wwVhN	DDFWN	PPPTT	UCapp	RRTTE
…lick	3106	503	xx	77009	32449	85956	9x713						
…itze	2962	416	xx	46309	26579	47856	2x806	xx	46009	50579	96458	9x300	06580
…zkopf	2397	506	xx	77009	61869	51050	2x941	xx	48109	61779	[illegible]	[illegible]	[illegible]
…eckopf	1602	428	xx	[illegible]	53364	33522	0x208	xx	49409	55104	19021	0x705	07535
…ogel	1577	862						52	05754	12126	03508	70001	11024
…rg/S…	1493	427	xx	78009	22269	36601	0x514	xx	78009	55279	35701	0x403	[illegible]
	1446	511	52	03845	20628	45304	9x706	5x	42328	[illegible]	45302	9x704	[illegible]
	1214	519	xx	46309	24419	65425	3x702	xx	67309	22549	53503	[illegible]	10034
…lberg	1213	419	xx	46009	57869	62002	6x300	xx	57009	57869	60302	7x803	04041
…grinus	1166	561	xx	36009	20549	70404	0x909	xx	67009	[illegible]	64009	0x904	06034
…en	1141	418	xx	46005	55949	65903	9x904						
…rkuppe	923	423						xx	67009	53929	33605	00212	[illegible]
…berg	915	445						xx	67009	49969	86009	6x605	11031
…Aster	840	417	xx	67019	20769	9x584	0x706						
…rg/Ts	801	424	xx	67009	18645	05605	1x709	xx	46009	24669	[illegible]	3x502	10091
	673	397						xx	21846	55887	48607	2x854	06051

Berichtigungen

…chtrag vom 18 Oktober 1944 08 Uhr:

8? 53306 30648 53254 00402

54 21963 41614 80012 50707

[illegible] 23556 17886 78544 83249

Sämtliche Karten des „Tägl
weiteres nach de
Gezeichnet: (Erlaß R

Wetterlage von gestern: *Mittwoch, 18. Oktober 1944.*

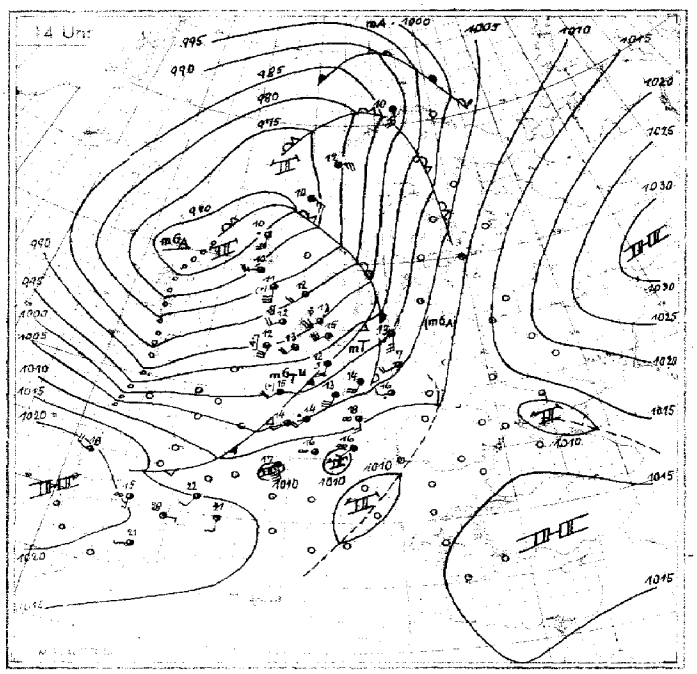

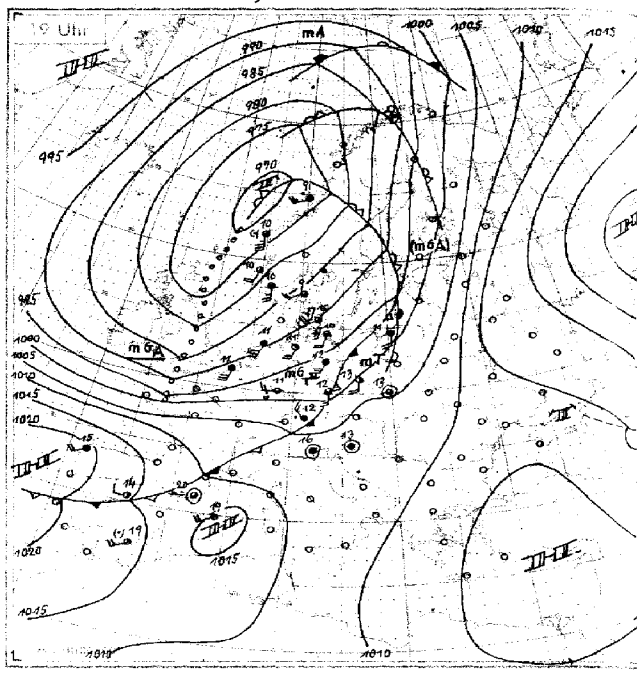

Wetterlage von heute nacht: *Donnerstag, 19. Oktober 1944.*

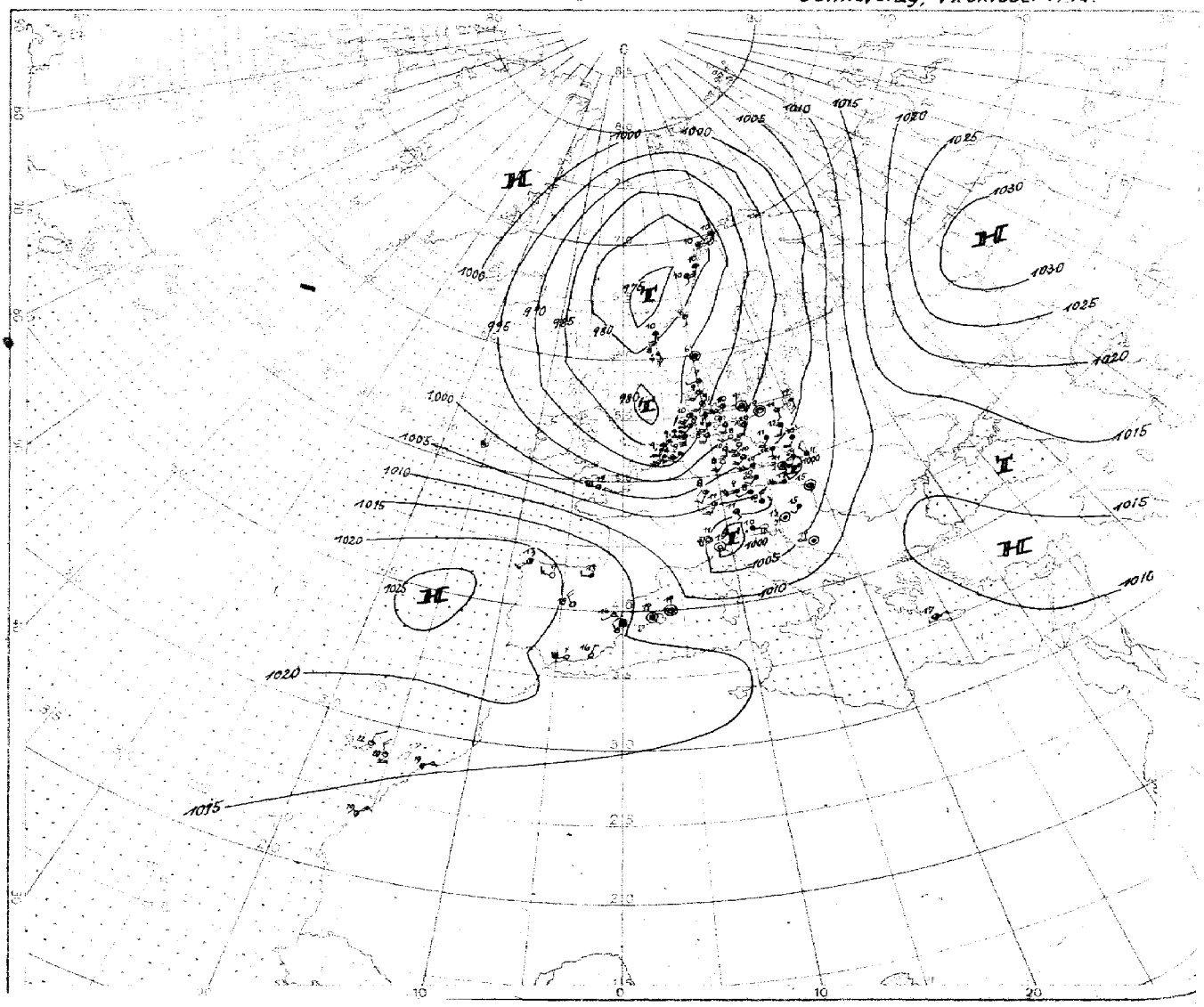

Höhen-Aufstiege

1. Teil

Donnerstag den 19. Oktober 1944

Seite 5

Schlüssel: Kenngruppe: I I I G G $H_eH_eE_aT_tT_t$ / $Q_1Q_1Q_2Q_4E_a$ s_1 s_2 s_3 G G / Q L L I I g g 9 G G } h_a $H_{a_1}H_{a_2}H_{a_3}H_{r_1}H_{r_2}$ $H_{r_3}H_{r_4}H_{r_5}H_{r_6}z_a$

Hauptisobarenflächen: $H_aH_aT_aT_aU_a$, $H_aH_aT_aT_aU_a$, $H_aH_aT_aT_aU_a$, …… $H_aH_aT_aT_aU_a$, $H_aH_aT_aT_aU_a$, $H_aH_aT_aT_aU_a$, $H_1H_1T_1T_1U_1$

Markante Punkte: $P_tP_tTTU_t$, $P_tP_tTTU_t$ ……

Pseudopot. Temperatur: $9Q_aQ_aQ_aQ_a$ $Q_aQ_aQ_aQ_aQ_a$ $Q_aQ_aQ_aQ_aQ_a$ $IIIP_tP_t$

Ort / Kennziffer / Höhe	Tromsø 008 102 m	Bodø 010	Bergen 022 66 m	Kjeller 041 m	Kristiansand 032 30 m	Hanstholm 183 27 m	Reval 475 3 m	Krasnogward. 345 80 m	Schaulen 356 —	Riga 420 14 m
gg G G	18 17	18 17	18 18	18 17		18 17				
41	-	-	-	-		-				
96	-	-51	-	-		-45				
225	-48	-49	-42	-44		-45				
300	-47	-48	-54	-46		-50				
400	-37	-33	-40	[8]-39		-40				
500	[5]35-22	[7]38-20	30-25	[4]34-25		[5]28-27				
600	[5]35-10	[7]34-14	[7]30-15	[4]29-15		[7]27-18				
700	[7]34-4	[7]38-4	-9	[9]34-6		-10				
800	[9]32+1	[5]25+0	[0]27-3	[9]29+0		[8]30-1				
900	[8]32+8	[8]29+9	[9]28+15	[9]26+9		27+5				
950	32	29	30	29		28				
Boden	25+6	22+3	31+8	29+7		30+8				
41	-	-	-	-		(2153)				
96	-	1568	(1576)	(1594)		1604				
225	1058	1053	1032	1046		1044				
300	873	867	848	857		857				
400	680	677	662	670		669				
500	623	519	510	545		515				
600	378	384	377	383		384				
700	270	257	264	267		269				
800	165	163	159	163		167				
900	71	67	66	72		73				
1000	-19.7	-17.1	-19.4	-15.4		-12.?				
41/96	-	-	-	-		(552)				
96/225	-	515	(544)	(548)		558				
225/500	535	534	523	530		528				
500/1000	537	535	528	534		528				
Markante Punkte	-	-	-	-		-				
	-	-	-	-		-				
	17541	12504	-	-		-				
	20571	17781	11521	-		-				
	25501	22951	14621	-		[illegible]				
	28991	26971	20981	-		[illegible]				
	32954	31371	[illegible]	14981		[illegible]				
	46771	56657	31551	19971		[illegible]				
	56635	68567	55719	18951		[illegible]				
	77500	84015	67601	34501		[illegible]				
	93118	95125	78551	85009		54745				
	17118	[illegible]	[illegible]	[illegible]		[illegible]				

Ort / Kennziffer / Höhe	Gar... 349 m	West... 255	Swinemünde 466 —	Fußberg 181	Helgoland 455 42 m	Emden 154 m	Be... 244	Gre...	Calais M. 206 6 m	Casaux H. 208 25 m
gg G G	18 17	18 16	18 16	18 15		18 16	18 17	18 17		
41	-	-	-			-	-	-		
96	-	-	-	-		-50	-	-		
225	-54	-50	-	-47		-49	-	-44		
300	-42	-44	-49	-50		-45	-50	-49		
400	-28	[5]-30	-34	-36		-33	-36	[7]-38		
500	[4]48-15	[5]45-19	36-20	[8]36-23		-22	-21	[8]32-25		
600	[4]45-7	[5]38-10	34-12	36-13		-13	-12	[5]30-15		
700	[4]43-0	[5]38-3	-4	-5		-2	-5	[5]26-8		
800	[9]38+4	[6]30+2	[6]27+2	[5]30+0		[4]+4	+2	[9]28-1		
900	[0]34-5	[8]32+8	29+7	+7		37+9	+8	[5]29+5		
950	33	33	31	-		33	-	30		
Boden	33+10	35+12	32+7	30+6		31+10	28+9	30+8		
41	-	-	-	-		-	-	-		
96	-	-	-	(1644)		1615	-	(1623)		
225	1086	1074	(1064)	1052		1068	-	1050		
300	904	890	879	877		883	874	864		
400	705	695	689	680		690	682	676		
500	543	536	532	530		532	534	524		
600	406	400	397	396		396	379	379		
700	327	282	240	279		278	279	272		
800	187	118	175	175		173	175	172		
900	87	85	80	84		78	87	76		
1000	0.8	-2.7	-4.7	-4.9		-5.5	-4.9	-3.5		
41/96	-	-	-	-		-	-	-		
96/225	-	-	-	(549)		547	-	(553)		
225/500	543	539	(533)	532		537	-	529		
500/1000	543	539	536	535		535	536	534		
Markante Punkte	-	-	-	-		-	-	-		
	-	-	-	-		-	-	-		
	-	-	-	12501		-	-	-		
	-	-	-	24471		[illegible]	-	-		
	-	[illegible]	23971	26501		[illegible]	-	-		
	-	[illegible]	[illegible]	[illegible]		[illegible]	-	[illegible]		
	-	[illegible]	[illegible]	[illegible]		35891	-	[illegible]		
	19521	[illegible]	[illegible]	[illegible]		38874	-	[illegible]		
	28551	55657	[illegible]	12510		[illegible]	26171	[illegible]		
	[illegible]	[illegible]	75616	[illegible]		[illegible]	[illegible]	[illegible]		
	83249	[illegible]	85056	[illegible]		[illegible]	[illegible]	[illegible]		
	[illegible]	[illegible]	[illegible]	[illegible]		[illegible]	[illegible]	[illegible]		

Ort / Kennziffer / Höhe	Le Havre 780 119 m	Cherbourg 205 112 m	Brest-Château 220 30 m	St. Nazaire —	Ei Grove 799	Paris 215 49 m	Brüssel 276 56 m	Köln 426 48 m	Münster 067 52 m	Frankfurt 412 111 m	Erfurt 646 320 m	Berlin 440 52 m		Lindenberg 425 ~122 m
gg G G					18 16				18 17		18 17	18 17		18 12
41					-				-		-			-
96					-				-		-	-		-
225					-52				-		-51	-51		-
300					-35				-		-54	-48		-
400					-20				-		-53	-32		-
500					-11				-		38-21	[5]38-14		-
600					[3]45-1				[7]30-15		[4]35-16	[5]35-7		-
700					+4				[7]29-7		[5]38-5	[6]33-2		[8]44+1
800					+8				[3]29+2		[7]34+1	[5]35+5		[8]43+6
900					[5]39+11				[5]35+7		[5]34+9	35+1		[4]37+9
950					36				30		34	35		35
Boden					44+5				30+6		34+7	33+11		36+11
41					-				-		-	-		-
96					(1648)				-		(1608)	-		-
225					1132				-		1066	1068		-
300					942				-		853	856		-
400					538				-		692	594		-
500					572				(521)		584	525		-
600					431				374		400	400		-
700					303				276		292	285		259
800					204				174		178	175		123
900					106				61		83	83		88
1000					14.5				-4.7		-2.5	-3.4		19
41/96					-				-		-	-		-
96/225					546				-		542	-		-
225/500					560				-		542	532		-
500/1000					553				532		537	532		-
Markante Punkte					-				-		-	-		-
					-				-		-	-		-
					-				-		-	-		-
					[illegible]				-		[illegible]	[illegible]		-
					[illegible]				-	/	[illegible]	[illegible]		[illegible]
					[illegible]				-		[illegible]	[illegible]		-
					[illegible]				-		[illegible]	[illegible]		32569
					[illegible]				-		19323	[illegible]		37048
					[illegible]				-		[illegible]	[illegible]		38060
					[illegible]				-		81018	[illegible]		[illegible]
					[illegible]				[illegible]		[illegible]	[illegible]		84108
					[illegible]				[illegible]		[illegible]	[illegible]		[illegible]

[illegible]: oo 2.0 [illegible] Fs, Fu, Cu [illegible] – 2.0 verwaschene [illegible] Schichten im 2.0 [illegible] mehrschichtigen Sc op u. Cu [illegible] v. Westen schnell auflockernd.

Hamburg:

Frankfurt:

Lindenberg: [illegible]

Breslau:

Ort / Kennziffer / Höhe	Belgrad 701	Bukarest 575	Konstanza 582 12 m		Saloniki 731 1 m		Rom 322 3 m				Athen 730 100 m	Kanea 737 14 m	Rhodos 656 88 m			
gg G G																
41																
96																
225																
300																
400																
500																
600																
700																
800																
900																
950																
Boden																
41																
96																
225																
300																
400																
500																
600																
700																
800																
900																
1000																
41/96																
96/225																
225/500																
500/1000																
Markante Punkte																

Ort / Kennziffer / Höhe	[illegible] 332		Konstanza 582 12 m	Belgrad 701	Stgm... 152	Budapest 541	Friedrichshafen 998	München 414 526 m	Klagenfurt 502 464 m	Wien 501 157 m	Zen... 591	[illegible] 253			Minsk 887 —	Warschau 556 104 m	Breslau 411 120 m
gg G G	18 17				12 17	12 15	16 17	12 17	12 17	12 17	12 17	12 17					
41	-				-	-	-	-	-	-	-	-					
96	-				-54	-	-55	-	-	-	-	-					
225	-				-54	-51	[illegible]		-53	-51	-52	-					
300	-35				-71	-39	[illegible]	-	[illegible]	[illegible]	-41	-					
400	-40				[illegible]	[8]-22	[illegible]	-	[illegible]	[illegible]	[illegible]	[illegible]					
500	[illegible]				37-4	[illegible]	[illegible]	[illegible]	[illegible]	[9]36+4	[illegible]	[illegible]					
600	[illegible]				47-7	[illegible]	[illegible]	[illegible]	[illegible]	[illegible]	[illegible]	[illegible]					
700	[illegible]				44+3	45+2	45+	[illegible]	[illegible]	38+	[illegible]	[illegible]					
800	[illegible]				[illegible]	[illegible]	[illegible]	[illegible]	[illegible]	[illegible]	[illegible]	[illegible]					
900	42+10				[illegible]	[illegible]	[illegible]	42+1	[illegible]	42+	37+	[illegible]					
950	32				44	51	-	34	-	40	39	32					
Boden	[illegible]				45+4	42+7	[illegible]	[illegible]	[illegible]	[illegible]	36+5	33+2					
41	-				-	-	2150	-	-	-	-	-					
96	-				1029	-	1623	-	-	-	1625	-					
225	-				1102	1112	1098	-	1102	1104	1097	-					
300	914				916	925	921	-	916	912	911	-					
400	744				718	734	708	-	717	718	712	705					
500	552				556	560	547	547	555	555	550	546					
600	445				418	421	410	411	417	416	412	409					
700	295				297	301	290	291	296	296	293	298					
800	189				191	194	184	181	192	190	187	182					
900	97				96	97	88	39	95	93	92	88					
1000	7.3				3.8	9.9	4.2	0.9	9.4	5.6	4.5	4.4					
41/96	-				-	-	(630)	-	-	-	-	-					
96/225	-				527	-	534	-	-	-	538	-					
225/500	-				546	552	542	-	543	549	548	-					
500/1000	545				547	550	546	546	549	552	544	544					
Markante Punkte	-				-	-	-	-	-	-	-	-					
	-				-	-	-	-	-	-	-	-					
	-				-	13571	[illegible]	-	-	-	-	-					
	-				-	12561	[illegible]	-	-	21521	18601	-					
	-				-	19531	17531	-	-	25991	33611	-					
	33261				-	21971	[illegible]	-	-	42716	15571	39841					
	32231				10591	58550	43686	[illegible]	16091	48669	[illegible]	[illegible]					
	47691				15601	65527	49648	59587	[illegible]	61525	35211	[illegible]					
	55621				25511	74051	53648	[illegible]	45311	[illegible]	[illegible]	73623					
	67118				34311	87138	[illegible]	[illegible]	45700	83101	[illegible]	[illegible]					
	74040				74010	92137	34589	92132	65016	[illegible]	[illegible]	[illegible]					
	99149				81149	96157	93138	[illegible]	[illegible]	99153	[illegible]	[illegible]					

München: oo 2.2 oo [illegible] aus Alpentälern [illegible] Alpennordrand, [illegible] aufgel. As m. [illegible] Raumerf. u. kräft. [illegible] Alpen durch Föhn [illegible] frei [illegible] As, Cs, bei Ab-

Wien:

Paris:

Vorlan

Karten vom Frühtermin

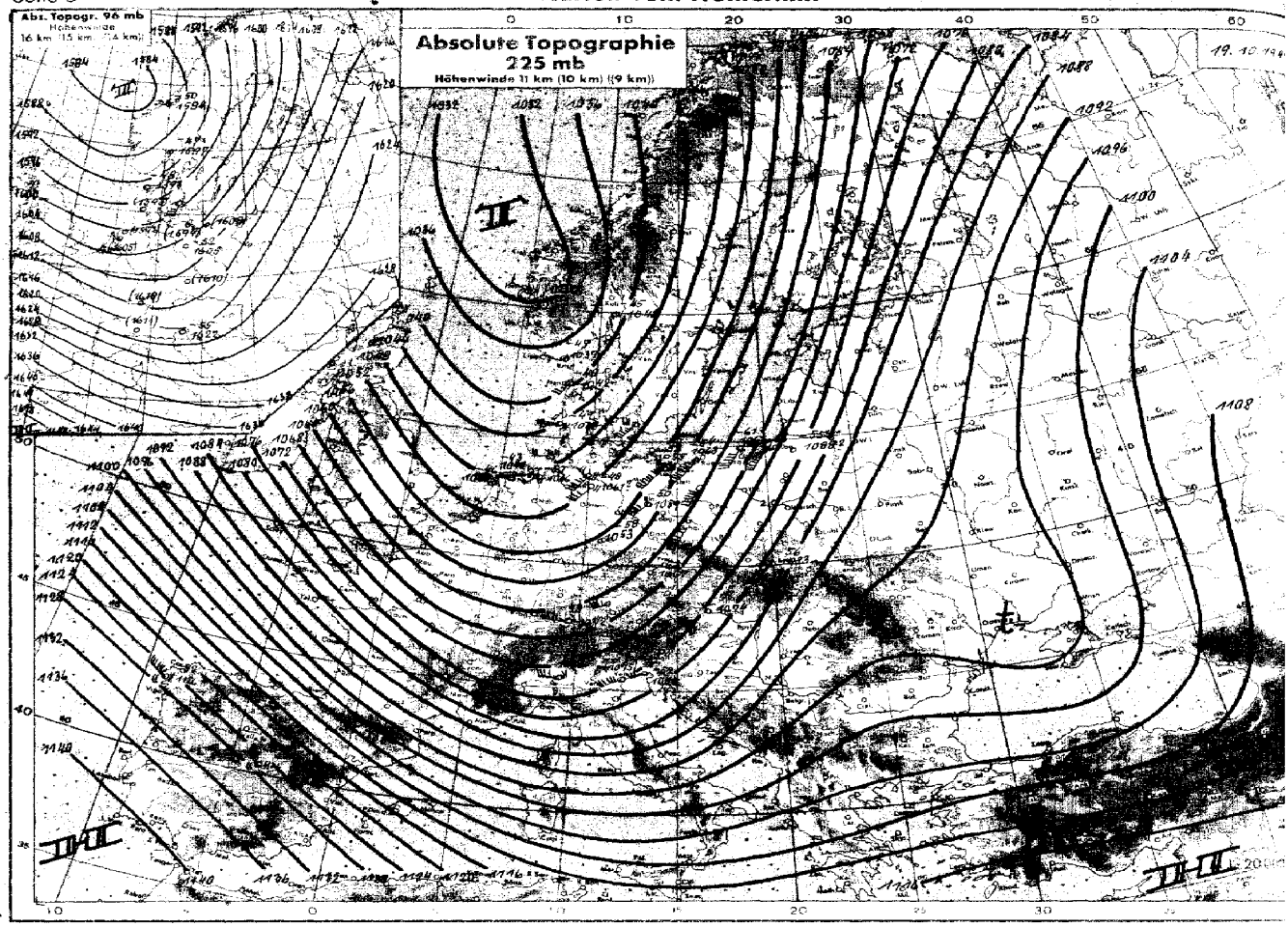

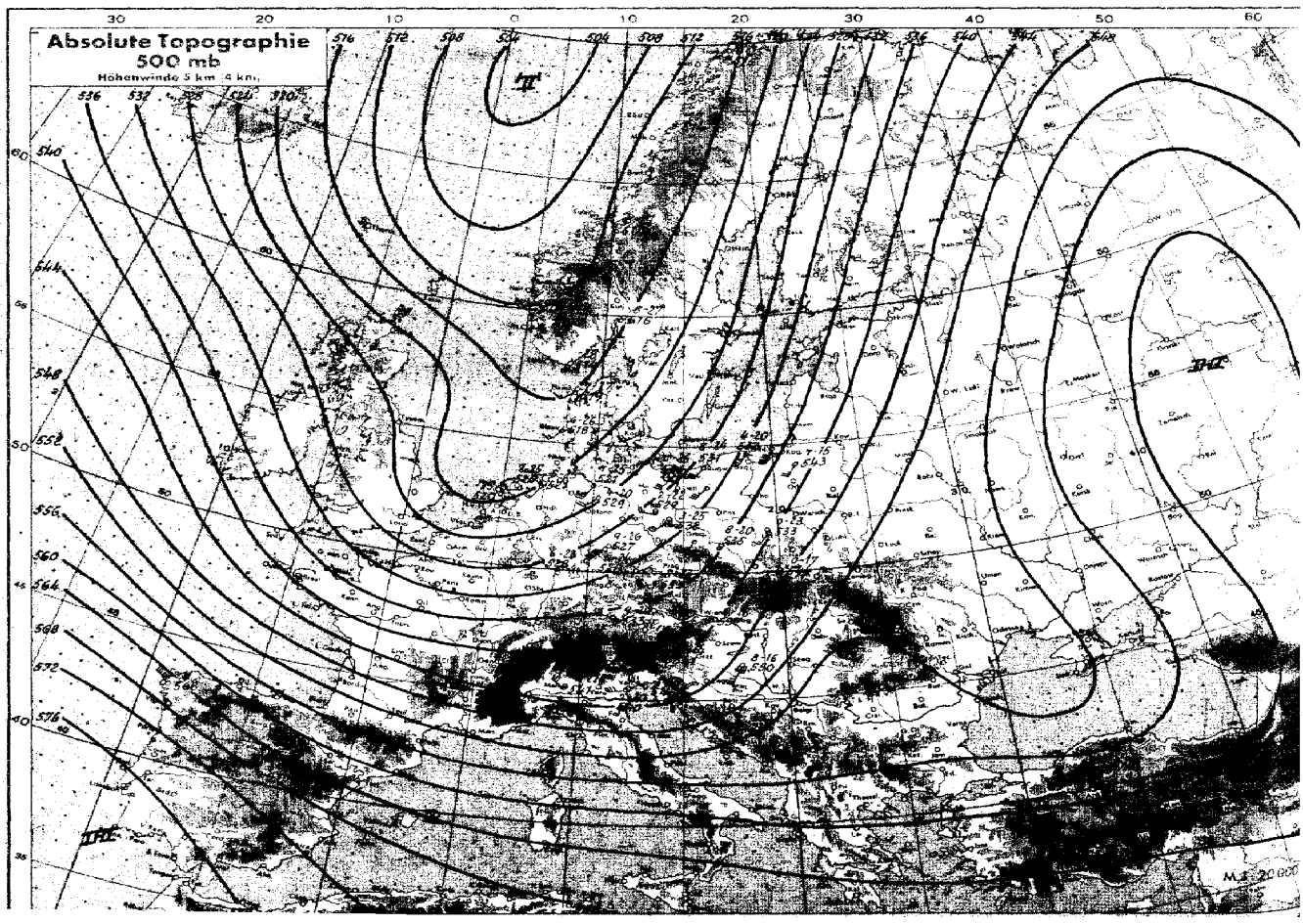

Karten vom Frühtermin

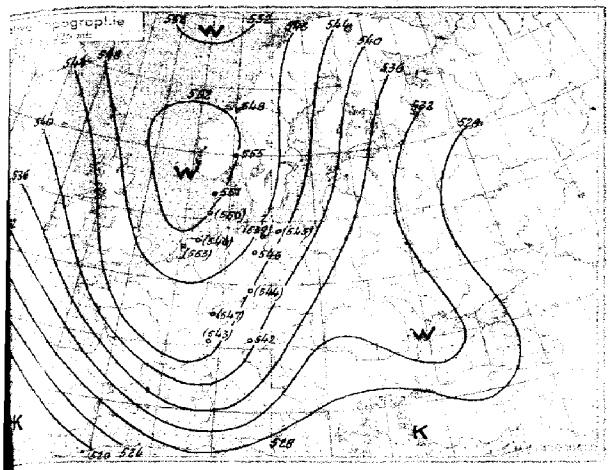

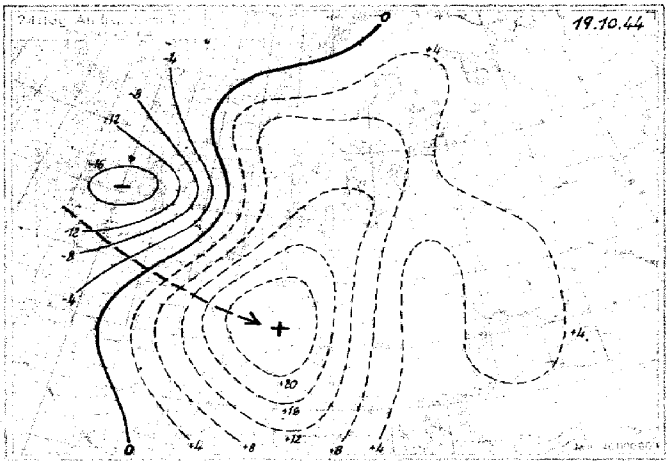

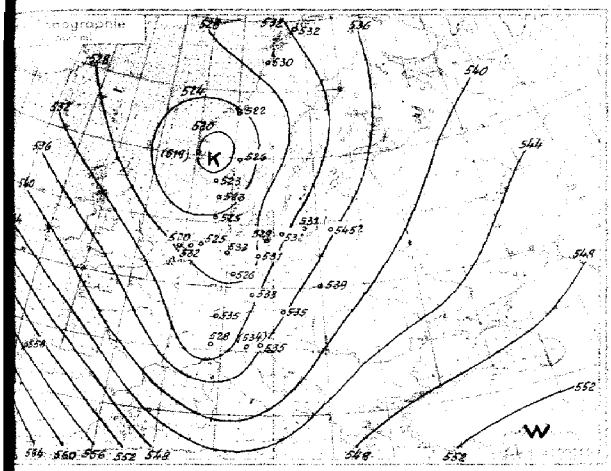

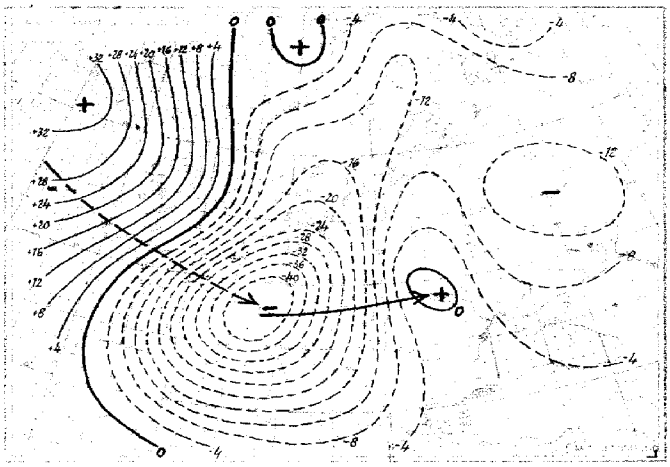

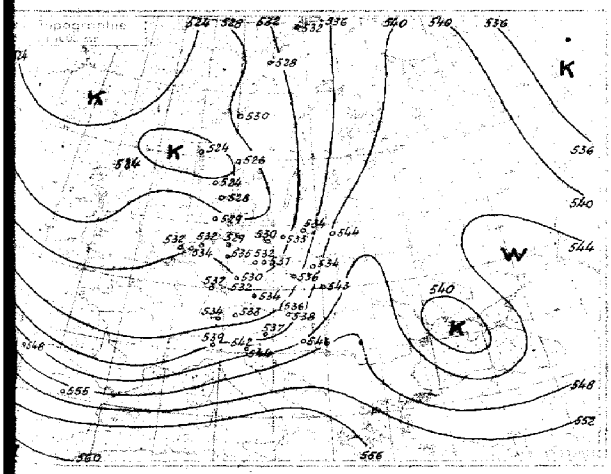

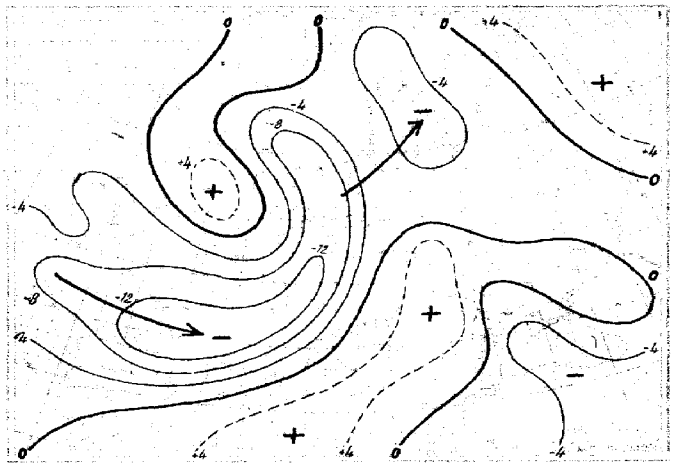

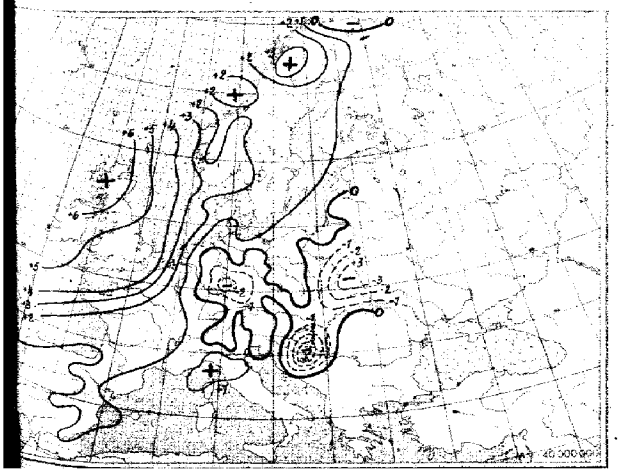

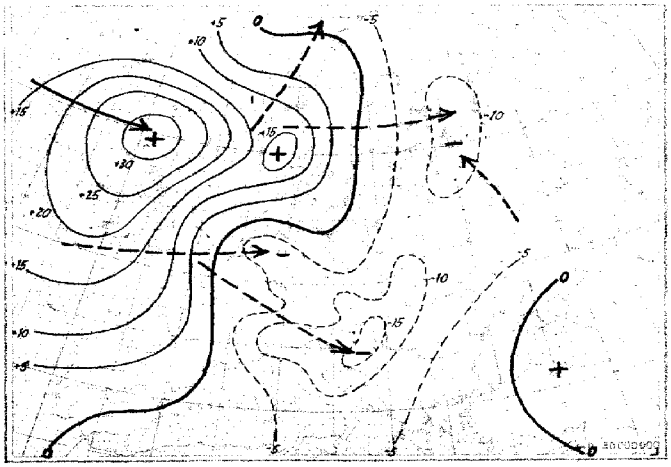

Nr. 313

Höhen-Aufstiege
2. Teil

Donnerstag den 19. Oktober 194

Seite

gg = Datum
G,G, = Uhrzeit (D. G. Z.)

Oberer Teil: QQTT (U) Relative Feuchte in 10%, darunter Pseudopot. Temperatur in °C und wahre Temp. (°C) an den Hauptisobarenflächen.
Mittlerer Teil: $H_a H_a H_a$ = Höhen der Hauptisobarenflächen in dyn. Dekametern.
$H_r H_r H_r$ = Abstand zwischen 500 u. 1000, 225 u. 500, 96 u. 225, 41 u. 96 mb-Fläche.
Unterer Teil: $P_t P_t TT U_t$ = Druck, Temperatur und Feuchte an den markanten Punkten.

Klammern zeigen an, daß der Wert durch Verlängerung der Zustandskurve ergänzt ist.

	Ort	Vadsö	Tromsö	Bodo	Rovaniemi	Ala Kurtti	Kiestinki	Vaasa	Drontheim	Bergen	Kjeller	Kristiansand	Hanstholm	Blåvandshuk	Helsinki	Aase nisten
	Kennziffer Höhe	703 20 m	008 102 m	010 15 m	607 80 m	111	287 125 m	463 —	017 50 m	022 65 m	041 m	032 30 m	183 27 m	184 —	461 40 m	616 72 m
	gg G,G,		19.05	19.05					19.05	19.05	19.05	19.05	19.05	19.05		
QQTT	41		-	-					-	-	-	-	-	-		
QQTT	96		-	-					-50	-	-47	-	-48	-		
QQTT	225		-46	-47					-49	-	-45	-47	-48	-49		
QQTT	300		-46	-45					-55	-55	-54	-54	-56	-54		
QQTT	400		-38	-39					-40	-41	5/-40	-41	-40	-39		
QQTT	500		8/32 -25	-27					3/29 -27	30 -28	5/26 -27	-28	7/30 -27	6/30 -26		
QQTT	600		4/34 -13	-17					5/28 -17	28 -18	5/25 -17	6/26 -16	4/23 -16	8/29 -16		
QQTT	700		9/30 -7	-8					-7	24 -9	7/25 -9	-10	4/24 -8	8/29 -7		
QQTT	800		0/29 -1	0/27 -2					7/27 +1	24 -5	9/25 -2	23 -4	8/24 -2	0/26 -2		
QQTT	900		8/29 +6	0/29 +5					8/29 +6	24 +2	0/26 +4	+2	9/25 +5	0/29 +5		
QQ	950		28	30					26	24	25	-	29	30		
QQ$T_t T_t$	Boden		26 +4	22 +5					24 +7	25 +7	25 +6	21 +5	22 +5	30 +9		
$H_a H_a H_a$	41		-	-					-	-	-	-	(2143)	-		
$H_a H_a H_a$	96		.	.					1584	-	1597	-	1593	(1593)		
$H_a H_a H_a$	225		1047	1043					1036	(1031)	1042	1037	1042	1043		
$H_a H_a H_a$	300		860	856					854	849	856	852	859	859		
$H_a H_a H_a$	400		669	666					668	665	669	667	673	672		
$H_a H_a H_a$	500		515	514					514	512	516	514	519	518		
$H_a H_a H_a$	600		382	382					383	381	385	383	387	386		
$H_a H_a H_a$	700		265	267					267	266	270	269	271	270		
$H_a H_a H_a$	800		162	164					153	163	147	166	168	167		
$H_a H_a H_a$	900		68	71					70	72	75	74	75	74		
$H_a H_a H_a$	1000		-17.2	-14.2					-15.1	-12.6	-10.1	-9.9	-9.5	-11.3		
$H_r H_r$	41/96		-	-					-	-	-	-	(550)	-		
$H_r H_r$	96/225		-	-					548	-	555	-	551	(550)		
$H_r H_r$	225/500		532	530					522	(519)	526	523	523	525		
$H_r H_r$	500/1000		532	528					530	524	526	524	528	529		
$P_t P_t TT U_t$	Markante Punkte		-	-					-	-	-	-	-	-		
			-	-					-	-	-	-	-	-		
			-	.					-	-	-	17961	-	-		
			-	33971					-	25521	-	26981	-	-		
			16981	26951					09501	31561	-	31551	-	-		
			18971	31951					19971	33531	-	34511	-	-		
			26971	33991					46813	47811	10971	49825	.	-		
			35911	35981					55713	58711	13981	55731	06981	13981		
			41861	41861					63647	64639	17951	65649	24981	16971		
			65599	73551					77517	82561	20951	68611	54715	24991		
			85030	97109					85048	93048	66676	95059	96079	76559		
			97098	98069					98089	98089	97060	98069	98060	99113		

	Ort	Riga	Gerdauen	Gotenhafen	Swinemünde	Nesf i/Pomm	Hamburg	Faßberg	Emden	Leeuwarden	Helder	Calais M.	Calais H.	Le Havre	Cherbourg	Brest Château
	Kennziffer Höhe	470 14 m	374 —	360 3 m	455 —	266	403 12 m	181 —	154 1 m	010 —	241 —	208 6 m	206 25 m	220 119 m	205 112 m	230 30 m
	gg G,G,		19.05	19.04	19.05	19.04	19.06	19.05	19.05	19.06	19.04					
QQTT	41		-	-	-	-	-	-	-	-	-					
QQTT	96		-	-	-	-	-	-	-	-	.					
QQTT	225		-55	-61	-53	-54	-	-48	-50	-43	-46					
QQTT	300		-42	-49	-48	-47	-	-50	-54	4/-62	-49					
QQTT	400		4/-46	-32	-36	8/-31	-	-33	-36	5/-37	-38					
QQTT	500		7/47 -15	4/39 -20	31 -26	8/33 -24	7/32 -25	4/36 -20	5/33 -25	7/33 -26	-25					
QQTT	600		7/43 -7	4/32 -13	30 -15	9/34 -13	8/30 -15	4/33 -12	9/33 -14	6/32 -13	-14					
QQTT	700		8/39 -1	3/-7	-8	8/31 -6	9/28 -8	-6	39 -5	7/30 -6	-6					
QQTT	800		8/42 +6	9/32 +0	5/22 -1	4/27 +1	9/28 -1	6/27 -0	0/30 -0	9/29 +0	+0					
QQTT	900		9/38 +10	6/29 +8	6/25 +4	9/32 +7	0/27 +4	7/29 +7	+6	8/31 +7	+7					
QQ	950		35	31	26	31	25	-	-	31						
QQ$T_t T_t$	Boden		32 +9	31 +9	25 +7	27 +8	21 +5	22 +5	27	32 +9	33 +10					
$H_a H_a H_a$	41		-	-	-	-	-	-	-	-	-					
$H_a H_a H_a$	96		-	-	(1594)	(1608)	-	-	(1592)	(1605)	-					
$H_a H_a H_a$	225		1088	1063	1055	1063	-	1061	1046	1052	1050					
$H_a H_a H_a$	300		903	884	872	881	-	878	865	865	863					
$H_a H_a H_a$	400		705	691	681	686	-	687	675	676	675					
$H_a H_a H_a$	500		543	532	526	531	521	529	521	520	520					
$H_a H_a H_a$	600		406	398	393	397	389	394	388	387	387					
$H_a H_a H_a$	700		286	281	277	281	273	277	271	269	271					
$H_a H_a H_a$	800		180	177	174	177	170	173	168	166	167					
$H_a H_a H_a$	900		85	83	80	83	77	79	74	72	73					
$H_a H_a H_a$	1000		-1.1	-2.7	-4.0	-2.8	-7.7	-6.0	-11.2	-13.6	-12.0					
$H_r H_r$	41/96		-	-	-	-	-	-	-	-	-					
$H_r H_r$	96/225		-	.	(539)	(545)	-	-	(546)	(553)	-					
$H_r H_r$	225/500		545	531	529	532	-	533	525	532	530					
$H_r H_r$	500/1000		544	534	530	533	529	535	532	534	532					
$P_t P_t TT U_t$	Markante Punkte		-	-	-	-	-	-	-	-	-					
			-	-	-	-	-	-	-	-	-					
			-	-	13521	-	-		16501	-	-					
			-	-	12521	-	-	17971	25501	-	-					
			-	22611	23541	-	-	18981	26541	12971	-					
			-	26611	33961	15981	-	21971	31551	15611	-					
			18551	46736	39871	20521	46804	26531	58658	19971	-					
			24551	54651	41861	25561	48775	28541	76520	24971	14981					
			41736	57651	44815	84037	66618	48724	79510	64575	26961					
			46707	67561	53725	86049	67619	79516	84020	72567	29991					
			54617	93108	66601	93099	78528	93098	94071	93098	33991					
			99129	99119	99080	00099	99079	98060	99080	96090	99129					

Klartexte (heute)

Hamburg: 4/10 Sc 0.7-1.0, 10/10 Sc, St 1.0-2.0, 3/10 Ac fra 4.0-4.5, 4/10 Ac tra bei 5.0, 7/10 Ci, Cs > Gi (6.0) im W-Halbr.

Münster: Ztw. l. Regen, ∞ 0-0.4 darin 9/10 Fc, Sc 0.3-0.5, darü. Sc, 3/10 Ac-Bänke 1.2-3.5 u. 3.5-5.0, darü. Spuren Ci.

Frankfurt: ∞ 0 n. 0.2-2.5, 0.2-0.3, sowie 0.7 u. 1.0 3/10 Fs u. Sc, 8/10 Kaltluftbew. 1.5-7.0 m. 40% Raumerfllg., fern im E > Gi (7.1) 3/10 Cs.

Lindenberg: Drachenabstieg: 1/10 As zunehm. auf 8/10 As, Sicht 15 km.

Breslau: 3/10 Sc 1.7-2.5, 10/10 As 4.0-[illegible] vorw. im E-Halbr. mit [illegible] Fallstreifen.

	Ort	Madrid	Limoges	Paris	Münster	Frankfurt	Erfurt	Erfurt	Berlin	Lindenberg	Breslau	Warschau	Minsk
	Kennziffer Höhe	351 667 m	861	215 40 m	067 52 m	412 111 m	846 320 m	646 316 m	440 57 m	425 122 m	411 120 m	568 104 m	887 —
	gg G,G,	19 07			19 07	19 07	19 05	19 06	19 05	19 06	19 06		
QQTT	41	.			.		.	.	.	.	.		
QQTT	96	.			.	.		.	-52	.	.		
QQTT	225	.			.	.	-46		-50	.	.		
QQTT	300	.				.	-51		-48	.	.		
QQTT	400				.	4/-37	9/-40		-33	.			
QQTT	500	54 -5			.	6/54 -23	9/32 -26	5/33 -24	2/34 -22	3/31 -25	0/39 -10		
QQTT	600	5/50 +1			9/37 -15	7/37 -14	9/31 -16	5/31 -14	2/28 -15	3/29 -15	4/33 -13		
QQTT	700	2/42 +6			8/37 -6	8/31 -6	8/29 -8	7/30 -4	6/28 -6	4/[illegible] -7	5/30 -5		
QQTT	800	5/39 +11			8/30 +1	7/27 -0	0/29 -2	9/28 -1	6/24 -0	5/26 -0	9/30 +1		
QQTT	900	6/34 +13			9/33 +6	7/28 +5	9/30 +6	9/28 +5	7/27 +6	7/26 +6	6/29 +7		
QQ	950	-			30	30	30	29	34	27	29		
QQ$T_t T_t$	Boden	35 +6			29 +8	31 +9	29 +6	29 +6	24 +7	24 +6	30 +8		
$H_a H_a H_a$	41	-			.	.	-	.	-	.	-		
$H_a H_a H_a$	96	.			.	.	-	-	1605	-	.		
$H_a H_a H_a$	225	.			.	.	1053	-	1059	-	.		
$H_a H_a H_a$	300	-			-	-	868	-	877	.	.		
$H_a H_a H_a$	400	-			.	684	681	(685)	686	.	.		
$H_a H_a H_a$	500	570			-	528	527	528	529	532	535		
$H_a H_a H_a$	600	429			390	395	394	396	396	390	401		
$H_a H_a H_a$	700	306			274	279	278	279	279	283	283		
$H_a H_a H_a$	800	198			171	175	175	175	176	180	179		
$H_a H_a H_a$	900	102			77	81	82	82	82	87	85		
$H_a H_a H_a$	1000	15.1			-8.6	-3.9	-3.0	-3.4	-3.0	1.6	-0.8		
$H_r H_r$	41/96	.			-	-	-	.	.	.	.		
$H_r H_r$	96/225	.			.	.	.	.	546	.	.		
$H_r H_r$	225/500				-	.	526	.	531	.	.		
$H_r H_r$	500/1000	555			-	532	530	532	532	531	536		
$P_t P_t TT U_t$	Markante Punkte	.			.	-	20091		09521	.	-		
		.			.	-	24981	.	20971	.	.		
		.			.	39984	28991	.	21501	-	<		
		.			.	52706	36961	-	34501	.	30768		
		.			.	56686	47807	-	26551	52733	55666		
		50583			.	63617	57678	.	45771	66593	56675		
		68073			.	64678	62619	45796	47741	70674	69554		
		73082			-	68576	67608	58665	51702	75534	73527		
		75082			60669	83025	75599	62616	64713	88047	88067		
		82123			84039	86047	85030	63617	86037	93086	89068		
		86096			87048	98049	95088	74594	95100	94087	97127		
		93136			98099	97090	96098	96098	90070	98070	99148		

	Ort	Litzmannstadt	Pilsen	Fünfkirchen	Lemberg	Krakau	Wien	Wien	Klagenfurt	München	Friedrichshafen	Sète	Marseille	Mailand	Venedig
	Kennziffer Höhe	567 —	446	547 m	571 330 m	561 218 m	501 157 m	501 157 m	502 464 m	414 525 m	595 — m	224 —	231 9 m	509	312 13 m
	gg G,G,	19 06	19 05	19 05		19 05	19 05	19 06	19 05	19 06	19 05			19 05	19 04
QQTT	41		.	.		-	.		.	.	.			-	.
QQTT	96	.		.		-	-		.	.	.			-	.
QQTT	225	.	-53	.		-56	-57		.	-	-42			-51	[illegible]
QQTT	300	.	-49	-40		-44	-46		-39	.	-49			-51	-45
QQTT	400	-	-34	-30		5/-28	6/-29		6/-23	.	5/-35			-35	[illegible]
QQTT	500	0/37 -23	5/34 -23	8/46 -16		0/45 -17	4/41 -18		7/48 -14	9/31 -26	6/37 -22			2/36 -21	[illegible]
QQTT	600	7/36 -13	7/32 -13	9/43 -8		0/44 -8	8/38 -10		0/40 -10	9/31 -15	9/35 -13			2/36 -9	[illegible]
QQTT	700	0/32 -7	7/30 -6	0/43 -1		0/43 -1	9/34 -5		9/33 -5	0/30 -7	9/35 -5			3/30 -3	[illegible]
QQTT	800	0/34 +1	8/25 -2	+7		0/44 +6	0/34 +2		0/31 +0	0/29 -1	0/35 +1			3/30 +5	[illegible]
QQTT	900	9/34 +7	8/30 +7	+14		9/41 +11	8/34 +9		9/29 +5	4/27 +5	9/32 +6			3/29 +11	[illegible]
QQ	950	35	31	-		36	9/32		-	26	-			29	[illegible]
QQ$T_t T_t$	Boden	35 +10	28 +6	31 +13		34 +10	31 +8		32 +6	26 +5	30 +6			29 +8	[illegible]
$H_a H_a H_a$	41	.	.	.		.	-		.	.	-			-	
$H_a H_a H_a$	96	.	(1610)	.		.	-		-	.	(1618)			(1611)	
$H_a H_a H_a$	225	.	1067	.		1083	1074		.	.	1072			1068	[illegible]
$H_a H_a H_a$	300	.	884	904		901	893		905	.	885			885	[illegible]
$H_a H_a H_a$	400	.	693	710		705	699		704	.	696			697	[illegible]
$H_a H_a H_a$	500	533	535	550		544	539		541	553	537			541	[illegible]
$H_a H_a H_a$	600	399	401	413		408	403		404	401	403			405	[illegible]
$H_a H_a H_a$	700	282	284	294		289	286		287	284	286			282	[illegible]
$H_a H_a H_a$	800	179	180	188		191	182		183	181	182			183	[illegible]
$H_a H_a H_a$	900	85	86	92		87	87		90	88	88			88	[illegible]
$H_a H_a H_a$	1000	-1.1	0.5	4.3		0.8	0.9		4.1	-0.5	2.6			1.5	2.0
$H_r H_r$	41/96	-	.	-		.	.		.	.	-			-	
$H_r H_r$	96/225	-	(544)	-		-	.		.	.	(547)			(543)	
$H_r H_r$	225/500	.	533	.		539	535		-	.	535			528	[illegible]
$H_r H_r$	500/1000	534	534	546		543	538		437	533	534			539	[illegible]
$P_t P_t TT U_t$	Markante Punkte	.	.	.		.	.		.	.	.			-	
		.	.	.		.	.	.	.	.	.			-	
		.	.	.		.	.	-	30891	.	.			1552	
		.	.	.		-	.	.	35801	-	.			17521	
		-	45511	.		.	.	-	45686	.	.			20501	
		50730	20981	.		.	-	.	55628	47799	12501			25521	
		66589	24551	.		.	20551	63669	57629	52749	24951			32501	
		68580	45516	30961		72561	24601	63590	74549	64619	55667			46583	[illegible]
		82020	76538	44569		24571	53678	83020	78510	45619	69557			75053	[illegible]
		84020	86557	75020		85109	76510	92066	84000	84010	76530			85093	[illegible]
		92099	95109	93159		95119	87087	97118	87020	93078	84010			96125	[illegible]
		94119	96048	99149		98119	98118	98119	94098	94079	95079			99095	[illegible]

Klartexte (heute)

München: [illegible] 19-27 2.7-3.5 teils ac/castell. mehrf. geschicht. N3 4.8-5.2 9/10 As stark aufgelockt; 3/10 Ci 9/10 As u. Ci.

Wien: ∞ 2.9, schw.-mäß. Regen, 1/10 Sc 1.8 [illegible] 9/10 [illegible] 2.9-7.0, i. d. vorw. Teilen [illegible] schw. geschichtet [illegible] 2.6 an, schwacher Eisansatz 2.5-3.5

Paris:

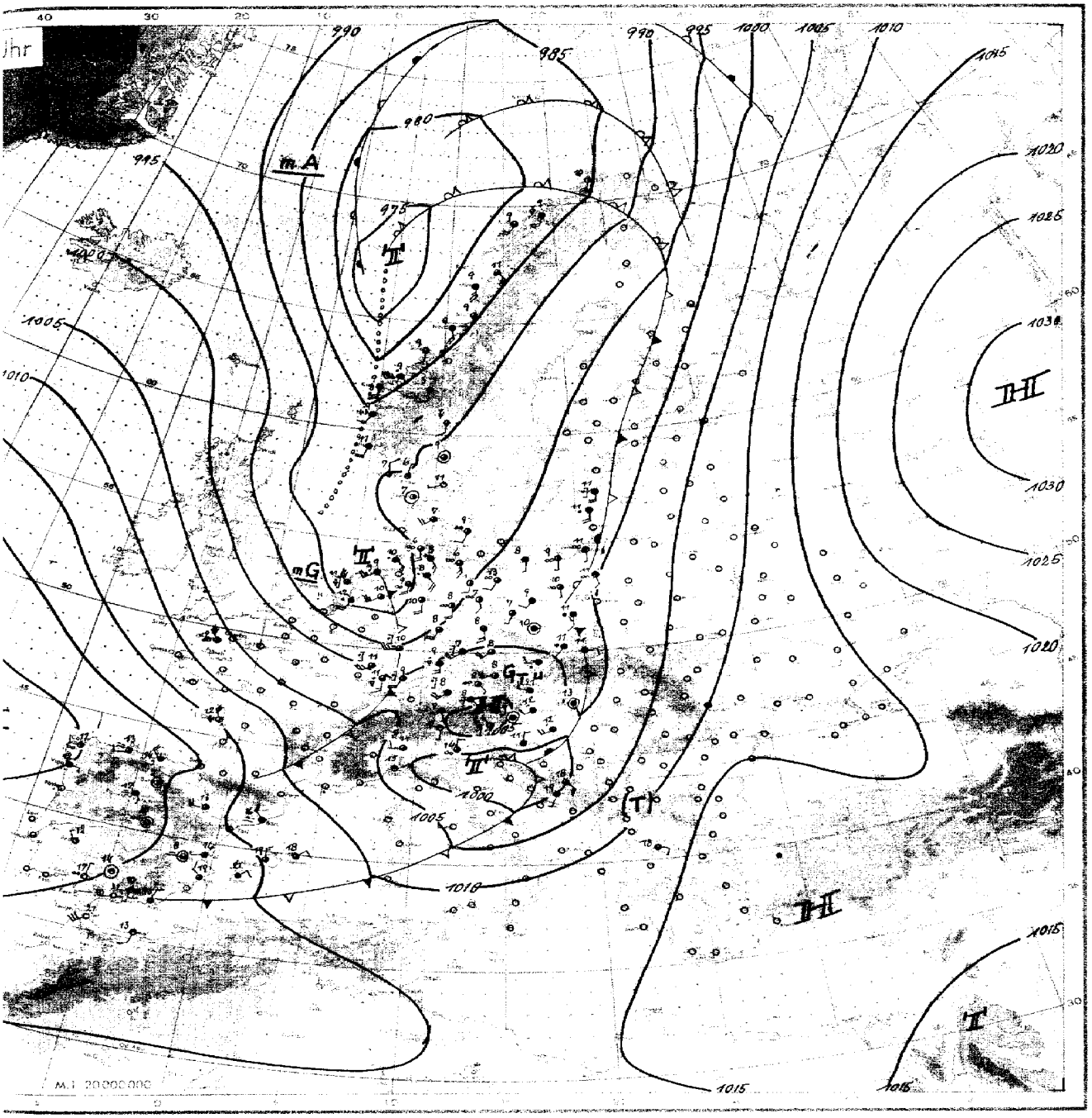

Wetterübersicht Donnerstag, den 19. Oktober 1944

In den letzten Tagen zeigte die atlantische Fron-
...e bereits die Neigung, weiter ostwärts auf das Festland
...zugreifen, und seit vorgestern nun haben sich die Gegen-
...laufend verschärft. Das Sturmfeld, das bisher auf das
...che Kanalgebiet beschränkt blieb, breitete sich rasch
...Mitteleuropa hinweg aus. So verlagerte sich auch in
...lativen Topographie die Zone des größten Gradienten
...ehr zum Küstengebiet bis in den Raum Nordspanien-
...lien und gleichzeitig mit der verstärkten Südströmung
...dem Ostteil Skandinaviens setzte sich mit der entstan-
...lebhaften Nordströmung die arktische Kaltluft
...wegung. Heute wird der Nordwestraum bei schwa-
...troposphärischem Gradienten allgemein von Kalt-
...t einer Tropopause bei 8500 m beherrscht. An ihr wer-
...Temperaturen von minus 54 Grad gemessen.

An der Rückseite des inzwischen von der west-
...gischen Küste um nur 500 km nach Norden gezogenen
...tiefs ist die Kaltluft in breitem Strom nach Mitteleuropa
...brochen. Die Kaltfront selbst schwenkte rasch weit bis nach
...wegen hinein, kam aber in ihrem Südteil nur mit halber
...ndigkeit voran und gab so Anlaß zur Ausbildung flacher
...Entsprechend ist in den osteuropäischen Aufstiegen
...r geringer Abkühlung in unteren Schichten leichte
...mung mit Gleitbewölkung nachweisbar. Sehr stark ent-
...kelte sich der südliche Teil des der Front vorgelagerten
...gebiets südlich der Alpen. Hiefür dürfte neben der
...graphischen Wirkung auch eine Divergenz der Höhen-
...mung verantwortlich sein, die durch die im westbriti-
schen Raum anstehende Kaltluft verursacht wurde.

Identisch mit der Hauptstoßrichtung der Abkühlung, deren Beträge über dem Reichsgebiet 15 Grad erreichen, ist die eines Fallgebiets, das vom Westkanal rasch nach Südwestdeutschland vordrang und sich in der inzwischen nach hier verlagerten Strömungskonvergenz auflöst. Es hat während sonst mit einer solchen Erscheinung nur ein postfrontaler Trog verknüpft ist, infolge der Lebhaftigkeit der Vorgänge den Charakter einer selbständigen Druckwelle angenommen, die zur Bildung eines Teiltiefs über der südl. Nordsee führte. An seiner Vorderseite trat deutlich Aufgleiten in Erscheinung, und über der Nordsee und der dänischen Küste ist sogar leichte Erwärmung belegt.

Diese Vorgänge stehen, wie es in diesem Herbst schon länger zu verfolgen ist, in keiner Bindung zum jährlichen Regelablauf. Die Weiterentwicklung ist mangels atlantischer Meldungen auch heute unsicher, insbesondere, ob es einem neuen atlantischen Fallgebiet möglich sein wird, bald wieder von Island aus in Richtung auf Mitteleuropa vorzustoßen.

gez. Brezowsky

Zentrale Wetterdienstgruppe.

Ausland: Bodenstationen / Küstenorte ○	Höhe m	JJJ	Gestern 14 Uhr GG	wwVhN	DDFWN	PPPTT	UGapp	Gestern 19 Uhr GG	wwVhN	DDFWN	PPPTT	UGapp	RR TxTx SvSvE
Vardo ○	12	004											
Ingöy ○	4	005	54	03963	17528	88040	7x200						
Tromsö ○	102	008	62	02963	18447	83844	6x801						
Bodö ○	17	010	54	02964	28526	79412	56808						
Nordoyan ○	37	014	27	02982	12566	72010	61844	62	62855	20568	77909	7x105	-
Krakenes ○	41	021	87	61764	16567	74440	83300	84	20764	16765	73710	03207	05371
Utsira ○	56	028	37	02752	22585	75810	85307	30	02754	18484	78410	80307	04471
Lister ○	9	030	90	10754	16685	80544	7x208	xx	027x4	16584	82310	8x205	01571
Ferder ○	9	036	3x	02654	19684	84114	8x305	30	02644	18624	83514	7x305	07561
Aarhus ○	47	180	80	25796	20486	87412	70800	50	05745	20395	87510	80204	99270
Kopenhagen ○	1	181	80	84756	20586	90943	70302	80	25954	20325	90340	80300	07494
Skagen ○	3	182	36	02743	20346	89412	80306	37	02744	20377	85709	80303	93371
Biarritz	29	202											
Lyon	198	210											
Paris/Le Brg	46	215											
Brest	75	220											
Le Havre ○	119	230											
Marseille	12	231											
Nanzig	236	237											
Châteauroux	153	252											
La Coubre ○	6	269	50	02655	24925	49716	09304						
Helder ○	6	291	20	05754	22785	90812	83805						
Vlissingen ○	1	292											
De Bilt	12	293	20	02755	22626	93214	73703						
Genua ○	2	305	52	03895	47688	09717	90808						
Venedig ○	10	312	54	05454	00047	11716	-	57	05544	00028	09846	9x800	00450
Zara ○	12	315											
Rom ○	3	322											
Brindisi ○	16	331											
Cagliari ○	35	338											
Syrakus ○	15	655											
Madrid	667	353	61	05673	16144	18315	80904	40	02762	24214	18344	76200	00460
Almeria ○	65	355	00	04990	22113	18924	74907	00	10890	20413	17419	85604	00280
Mahon	40	357	70	02754	16214	16924	80940	00	04890	16213	43920	81904	00220
Barcelona ○	42	358	00	04790	12203	14322	61840	02	04690	00015	12320	70204	00360
La Coruña ○	57	362	57	02754	24345	20618	66103	37	10756	20348	21715	8x302	94571
Lissabon	227	384											
Funchal ○	115	395											
Pt. Delgada ○	22	396											
Horta ○	65	398											
Teneriffa ○	37	400	80	02855	02215	12525	50903						
V. Cisneros	6	404	0?	038x0	02600	13024	60908						
Pinsk	137	569											
Kauen	83	466											
Riga	2	470											
Dorpat	81	476											
Helsinki	15	481											
Vaasa	9	483											
Kuopio	233	484											
Rovaniemi	80	607											
Budapest	130	541	57	02974	14127	40017	5x810	07	04790	12114	08044	80807	00190
Bukarest	92	575											
Klausenburg	374	590											
Belgrad	138	701											
Sofia	538	720											
Athen	239	730											
Canea (Kreta)	53	737											
Tunis	10	080											
Orel	191	841											
Dno	71	858											
Minsk	211	887											
Smolensk	234	889											
Kiew	185	957											
Dnjepropetrowsk	62	968											
Odessa	50	975											
Mariupol	40	981											
Sewastopol	8	988											

Ausland: Bodenstationen / Küstenorte ○	Höhe m	JJJ	Heute 2 Uhr GG	wwVhN	DDFWN	PPPTT	UGapp	Heute 8 Uhr GG	wwVhN	DDFWN	PPPTT	UGapp	RR TxTx SvSvE
Vardo ○	12	004											
Ingöy ○	4	005						54	02903	16664	84240	70703	[illegible]
Tromsö ○	102	008	50	02864	18326	79040	76602	9x	81168	17481	83407	7x309	[illegible]
Bodö ○	17	010	50	02865	41526	78910	60208	54	29965	10420	83044	65215	[illegible]
Nordoyan ○	37	014						24	02882	05424	85009	53303	[illegible]
Krakenes ○	41	021	52	03664	16667	85910	00004	62	62664	16668	84609	0x809	[illegible]
Utsira ○	56	028						92	03654	18428	86211	0x302	[illegible]
Lister ○	9	030						97	02754	32297	90207	00216	[illegible]
Ferder ○	9	036						21	02844	00015	90309	86342	[illegible]
Aarhus ○	47	180	50	01754	20324	89309	90204	54	02844	20367	91507	76308	[illegible]
Kopenhagen ○	1	181	54	2864x	18544	91740	80203	80	05754	18204	93209	85102	[illegible]
Skagen ○	3	182	40	01843	22113	87607	80306	40	018?2	22402	90344	0021?	
Biarritz	29	202											
Lyon	198	210											
Paris/Le Brg	46	215											
Brest	75	220											
Le Havre ○	119	230											
Marseille	12	231											
Nanzig	236	237											
Châteauroux	153	252											
La Coubre ○	6	269											
Helder ○	6	291	5x	62538	16468	84409	0x715	67	25734	28655	81011	89219	-
Vlissingen ○	1	292											
De Bilt	12	293	5x	22745	16508	-	-	52	52695	18468	-	-	-
Genua ○	2	305	00	00790	00000	02215	70306	00	01930	05405	00815	59404	[illegible]
Venedig ○	10	312	5x	62348	10768	01515	9x820	87	05645	02227	01514	80404	[illegible]
Zara ○	12	315											
Rom ○	3	322											
Brindisi ○	16	331											
Cagliari ○	35	338											
Syrakus ○	15	655											
Madrid	667	353	00	00790	28300	17945	60300	00	05790	00005	20810	87504	[illegible]
Almeria ○	65	355	00	00790	02100	03107	80200	50	23642	02215	17515	96407	[illegible]
Mahon	40	357	02	02790	00014	13419	81804	82	02754	04215	15518	71802	[illegible]
Barcelona ○	42	358						57	04663	59418	13516	57402	[illegible]
La Coruña ○	57	362	40	xxxxx	20204	23813	80404	50	05654	25214	25712	61307	[illegible]
Lissabon	227	384											
Funchal ○	115	395											
Pt. Delgada ○	22	396											
Horta ○	65	398											
Teneriffa ○	37	400						77	01852	31402	20821	80300	[illegible]
V. Cisneros	6	404						54	11553	04313	12549	30405	[illegible]
Pinsk	137	569											
Kauen	83	466											
Riga	2	470											
Dorpat	81	476											
Helsinki	15	481											
Vaasa	9	483											
Kuopio	233	484											
Rovaniemi	80	607											
Budapest	130	541	57	05664	00026	03415	90815	62	64844	00026	19513	81201	-
Bukarest	92	575											
Klausenburg	374	590											
Belgrad	138	701											
Sofia	538	720											
Athen	239	730											
Canea (Kreta)	53	737	37	0185x	08036	13007	81712						
Tunis	10	080											
Orel	191	841											
Dno	71	858											
Minsk	211	887											
Smolensk	234	889											
Kiew	185	957											
Dnjepropetrowsk	62	968											
Odessa	50	975											
Mariupol	40	981											
Sewastopol	8	988											

Bergstationen	Höhe m	JJJ	Gestern 14 Uhr GG	wwVhN	DDFWN	PPPTT	UGapp	Gestern 19 Uhr GG	wwVhN	DDFWN	PPPTT	UGapp	RRTTE	Heute 2 Uhr GG	wwVhN	DDFWN	PPPTT	UGapp	Heute 8 Uhr GG	wwVhN	DDFWN	PPPTT	UGapp	RRTTE
Mussalla	2926	726																						
Lomnitzer Spitze	2640	685																						
Fanaraken	2072	024	80	83438	16548	53952	00204	Ax	46109	22589	56654	00206	93549						xx	77209	19449	63255	00410	[illegible]
Mt. Ventoux	1900	248																						
Puy de Dôme	1467	246																						
Izana	2367	401	20	01953	06324	xxx10	70004												00	009x0	10900	xxx07	20300	[illegible]

Höhenwinde (dd vv)

yy = Datum GG = Uhrzeit (DGZ)   dd = Windrichtung (N = 36) vv = Windgeschwindigkeit in km/Std.

Piloten Vortag

Ort	Hamburg	Kassel	Emden	Friedrichshafen	Bergen	Hanstholm	Leeuwarden	Kopenhagen	Gr. Friedrichsspitz	Berlin	Vest	Krakau	Hanstholm	Malmslätt	Gloria
yy GG	18 15	18 17	18 16	18 17	18 18	18 17	18 17	19 05	19 05	19 05	19 05	19 05	19 05	19 05	19 05
[illegible] km															
[illegible]															
[illegible]		15.5 23 50						14.8 20 80					13.1 23 40		
[illegible]		26 70				15.5 2? 60		21 60		22 60	14.? 21 130	1?.? 21 90	1?.? 22 40		
[illegible]	12.8 22 [illegible]	2? 90	21 [illegible]	23 100	22 ?0	22 50	23 80	21 70	10.5 27 90	22 80	9.0 21 140	21 100	9.5 22 40		10.5 23 60
[illegible]	23 140	27 70	25 110	25 100	19 30	21 80	23 80	23 80	27 100	24 70	7.5 21 140	21 90	8.5 25 50	27 80	25 60
[illegible]	23 120	27 70	25 90	26 110	20 70	21 70	23 60	24 70	27 90	25 90	6.5 21 90	20 70	25 40	27 70	27 80
[illegible]	22 90	25 [illegible]	24 80	25 110	22 30	21 60	22 60	24 50	27 40	27 50	22 70	18 60	25 30	30 60	29 20
[illegible]	23 90	25 50	25 [illegible]	23 110	21 40	22 50	24 50	23 40	20 70	24 40	22 50	21 60	24 30	34 30	30 50
[illegible]	23 80	25 50	26 70	[illegible] 100	25 30	22 50	24 50	22 30	20 70	24 40	23 50	24 50	22 30	34 50	34 40
[illegible]	24 80	26 40	24 [illegible]	20 100	23 50	23 50	24 50	24 30	25 100	24 50	24 50	24 50	23 30	34 40	30 10
[illegible]	24 60	24 50	25 [illegible]	2? 80	22 50	24 [illegible]	24 40	-	24 90	24 50	23 40	20 40	24 20	34 50	02 05
[illegible]	0.5 25 60	23 40	-	24 50	22 60	27 60	23 40	-	23 80	24 30	23 40	18 30	22 20	21 40	04 05
[illegible]	18 20	0.4 23 30	23 40	0.3 24 30	18 30	24 30	23 50	-	23 50	23 30	23 30	0.4 [illegible] 30	17 30	27 30	02 05

Piloten heute

Ort	Gerdauen	Pilsen	Klagenfurt	Blaauhuk	Helgoland	Budapest	Litzmannstadt	Vest	Gloria	Berlin
yy GG	18 17	18 17	18 17	18 17	18 16	18 15	18 17	18 16	18 17	18 17
7.0 km			9.0 28 40	8.3 22 70	9.5 26 100	5.0 32 50	6.3 26 40	7.5 22 140	8.5 27 80	22 60
5.3 "	21 40	24 90	22 60	23 60	25 90	4.7 26 40	26 40	7.0 29 130	26 60	23 80
4.0 "	22 60	24 90	24 50	23 60	24 70	25 40	26 50	5.3 20 100	25 40	23 80
3.0 "	23 50	23 90	25 70	24 60	24 40	26 30	25 50	22 90	25 40	24 80
2.0 "	21 50	25 60	25 40	24 60	24 70	24 30	24 60	24 70	26 40	25 60
0.8 "	19 50	23 30	23 35	24 60	0.0 23 50	21 40	23 50	24 60	20 10	24 40

Ort	Gerdauen	Bel. El. Grove	Blaauhuk	Erfurt	Hamburg	Drontheim	Fünfkirchen	Klagenfurt	Bergen	Leeuwarden
yy GG	19 05	19 04	19 05	19 05	19 05	19 05	19 05	19 05	19 05	19 06
7.0 km		30 130	9.0 24 50	8.5 23 130	9.0 21 90	9.6 17 30	4.0 21 80	8.5 20 110	9.0 29 20	25 20
5.3 "	21 50	30 120	9.0 25 50	4.7 25 90	7.0 21 120	19 40	3.0 22 70	20 60	25 40	25 20
4.0 "	22 50	34 190	5.3 22 30	25 170	5.3 21 10	20 40	2.0 22 50	36 20	26 40	27 20
3.0 "	23 40	31 40	4.0 21 30	25 170	20 50	19 30	1.5 16 40	35 60	24 40	26 20
2.0 "	22 30	34 20	3.0 21 30	25 100	21 50	21 20	0.8 16 20	36 40	24 40	25 20
0.2 "	19 40	34 30	25 40	21 60	20 50	20 10	0.3 13 10	34 05	19 40	25 20

Wolkenmessungen

C = Wolkenart
vv = km/std.
dd = Zug: 36 = N

Ort	
yy GG	
Cu.Höhe	
dd vv	
Ort	
yy GG	
Cu.Höhe	
dd vv	
Ort	
yy GG	
Cu.Höhe	
dd vv	

Täglicher Wetterbericht

des Deutschen Reichswetterdienstes
Herausgegeben von der Deutschen Seewarte
Verlagsort Hamburg

[Jahr]gang: 69 Nr. 294

Freitag, den 20. Oktober 1944

[Seit]e 1

Erläuterung: Die Beobachtungen sind sämtlich in der Form der 1935 in Warschau beschlossenen Einheitsschlüssel wiedergegeben. Kurze Erläuterungen zu den einzelnen Ziffern werden zu Beginn jedes Vierteljahres beigegeben. Ausführlich finden sie sich in „Anweisung zur Verzifferung von Wettermeldungen", herausgegeben vom Reichsluftfahrtministerium. Alle Zeitangaben in DGZ.

Deutschland

Stationen:	Höhe m	JJJ	Gestern 14 Uhr CC	wwVhN	DDFWN	PPPTT	UCapp	Gestern 19 Uhr CC	wwVhN	DDFWN	PPPTT	UCapp	RR TxTn SVs E
…urg-Fu	18	403	9x	35755	10427	94043	7x340	5x	05656	32237	00010	9x471	93150
…burg/Fgh.	41	400	52	05646	16268	94609	9x312	xx	48309	30369	00508	00320	02400
	28	460	57	15754	08258	94940	9x310	5x	05758	28228	00110	9x315	94401
…emünde	1	406	87	81454	14227	95711	8x309	54	03255	40128	99313	9x311	93120
…a ○	1	464	24	02753	16225	96212	72305	04	05790	40223	99310	80210	00070
…riend	16	461	54	05634	42325	95416	80216	30	05642	02222	01240	80217	00120
…land ○	50	465	9x	03845	02328	94844	8x319	50	02844	32324	02444	80320	01281
…m ○	6	401	36	25853	31657	95542	83322	36	25853	38583	03943	73322	01180
…en	4	442	5x	40544	12428	93412	8x212	8x	81046	30488	01046	0x225	03120
…orn	22	402						05	00690	33420	04309	96335	03440
…d	178	187	6x	62435	24488	94419	9x217	8x	02837	26487	02340	8x317	05[illegible]
…wer	51	421	5x	24645	20268	34044	8x308	5x	22638	26368	00110	6x322	03421
…burg	45	408	2x	02757	26527	94711	7x401						
	123	437											
	48	436											
…er	202	407											
	265	049											
	289	351	8x	81638	20488	95908	02268	2x	03724	26368	01009	90213	23404
…furt/M	111	412	86	02647	24585	99943	7x307	80	02754	24424	06410	70320	-
…rücken	189	441	27	02745	22386	-	-	8x	25646	24385	[illegible]	8x231	-
…berg	315	426	97	81746	30487	01844	73205	97	02734	22485	05502	03346	03434
…nbad	538	516											
…burg	151	219						44	25744	24385	[illegible]	10343	[illegible]
…ngen	427	443						9x	02554	20385	[illegible]	2x215	[illegible]
…ichshf.	400	444	52	02755	20338	06344	7x304	3x	81848	20358	[illegible]	7x309	40131
…ten	528	414	5x	14507	57630	04410	8x213	8x	21765	55627	08708	8x212	61074
…ruck	573	507	90	12873	22520	03343	5x704	92	62664	22358	00002	7x321	92144
…münde ○	3	455	87	05634	12225	96612	80300	52	25655	40227	98341	86300	00260
	1	404	74	02853	14285	97345	72701	38	64754	40288	97547	9x309	92141
	70	450	30	23957	14224	95712	80303	5x	05652	40488	98409	0x413	04131
	48	440	80	25865	16335	93744	80602	50	05764	20124	98510	90313	95434
…uditz	131	449	9x	84735	53668	95215	6x001	5x	03743	20358	99110	9x304	92451
	320	646	62	62734	20488	97640	9x203	5x	22654	55587	01109	9x217	04421
…er	230	410	9x	25857	20527	97212	72300	8x	25757	18387	99510	8x304	974[illegible]
	449	458						[illegible]	[illegible]	[illegible]	-	-	
	363	669	84	02954	55726	99322	63704	54	02864	22525	12209	95364	97430
…es	408	670	34	02955	22425	00812	80403	34	02904	22385	23409	70298	34131
…z	263	676	87	02854	24225	01115	6x903	50	21555	24285	02710	80206	01141
	302	865	82	25863	47684	02914	62903	62	73556	24268	26708	8x305	22444
…urg	434	508	57	32865	59526	04603	50503	9x	02757	28427	07640	5x308	[illegible]
	157	501	20	02954	24325	01645	52803	50	04753	24483	04452	60308	94460
	334	505	10	02864	00024	01416	43802	40	01762	[illegible]	[illegible]	40304	[illegible]
…nfurt	449	502	47	02963	16104	02754	63707	40	01862	16202	03409	80214	00450
…walde ○	7	429	10	24590	42114	98412	25300	10	07590	00010	30707	90306	00051
…g	15	405	52	05545	40128	98712	8x301	52	61533	00068	99314	9x402	97424
…sberg	20	422	57	05754	42522	98414	7x200	6x	62435	02268	29412	0x311	04441
…l ○	3	447											
	47	551	2x	81133	20262	99012	99012	5x	28478	20188	94809	2x203	92121
	99	552	10	02254	16327	98313	76904	40	05554	12427	99110	[illegible]	00430
…erg/Schl.	148	420	24	02765	48325	97514	52905	54	02763	20484	96706	9x0[illegible]	95454
	117	411	77	02861	48326	99444	62103	52	61775	18327	99944	7x407	97050
…tz	255	454						05	25590	16343	01009	00203	03404
…hau	107	556											
…tock	135	555											
…nnstadt	176	557	5x	62768	xxxxx	99310	8x400	54	02764	24265	00009	90003	01420
	203	559											
…u	216	561	52	64436	24368	99401	-	57	25655	22167	01509	9x208	28121
…erg	330	571											

Stationen:	Höhe m	JJJ	Heute 2 Uhr CC	wwVhN	DDFWN	PPPTT	UCapp	Heute 8 Uhr CC	wwVhN	DDFWN	PPPTT	UCapp	RR TxTn SVs E
…urg-Fu	18	403	xx	48209	24229	07306	2x313	50	09473	48244	40405	08407	00050
…burg/Fgh.	41	400						57	43390	[illegible]	07904	01407	00020
	28	460	07	05530	20203	05907	00309	00	47490	18240	09706	00267	93041
…emünde	1	406	57	04963	25303	04310	80218	80	25745	28335	08910	80213	00210
…a ○	1	464	50	02754	02234	04610	90240	34	[illegible]	33303	05341	90312	[illegible]
…riend	16	461	30	84655	22325	05007	30307	50	25625	[illegible]	08008	90203	95071
…land ○	50	465	30	25854	24384	07644	22263	8x	02844	36216	08512	7x303	04020
…m ○	6	401	80	01853	26293	02711	00306	54	[illegible]	[illegible]	04409	03123	[illegible]
…en	4	442	30	05590	24400	08405	90340	xx	48409	[illegible]	[illegible]	2x304	[illegible]
…orn	22	402	07	03790	24127	09709	0x307	5x	02857	24327	40709	9x302	90070
…d	178	187						5x	05555	[illegible]	42309	9x200	00081
…wer	51	421	5x	05627	24467	38328	9x215	54	05565	25225	[illegible]	9x207	03020
…burg	45	408	5x	05648	28228	26540	5x316	5x	05645	26357	[illegible]	8x341	31091
	123	437											
	48	436											
…er	202	407											
	265	049	5x	05646	20426	43908	0x305	5x	05646	18226	45902	3x403	96020
	289	351						5x	52436	30227	42007	0x205	[illegible]
…furt/M	111	412	50	05663	22303	43309	62408	50	05664	16087	15306	[illegible]	[illegible]
…rücken	189	441	57	25755	24428	-	-						
…berg	315	426	50	47623	24215	42302	60311						
…nbad	538	516											
…burg	151	219	1x	13763	26228	46010	8x206						
…ngen	427	443						5x	51655	12267	16607	2x305	03171
…ichshf.	400	444	9x	[illegible]	20297	40318	8x308	7x	[illegible]	32429	[illegible]	[illegible]	15071
…ten	528	414	7x	[illegible]	24020	13307	[illegible]	0x	03747	24327	[illegible]	[illegible]	[illegible]
…ruck	573	507	7x	24552	06168	44706	95708	5x	01555	26338	[illegible]	[illegible]	14020
…münde ○	3	455	50	82467	05307	03440	00316	84	47754	22265	[illegible]	[illegible]	45231
	1	404	52	15452	05408	03500	3x212	[illegible]	32224	22429	[illegible]	[illegible]	17074
	70	450	57	05652	32263	[illegible]	[illegible]	5x	05525	20228	[illegible]	0x[illegible]	61080
	48	440	5x	22755	28328	[illegible]	[illegible]	5x	21535	20258	09542	2x512	[illegible]
…uditz	131	449	5x	05638	26568	[illegible]	[illegible]	5x	05568	28268	[illegible]	[illegible]	03281
	320	646	52	33754	57568	05808	9x417	50	35554	24224	[illegible]	[illegible]	02054
…er	230	410	52	05635	26488	04607	2x349	5x	59538	26568	47562	0x215	02084
	449	458	5x	62048	[illegible]	[illegible]	[illegible]	54	[illegible]	23064	-	-	-
	363	669	5x	22766	22666	26905	96307	5x	21757	24467	[illegible]	8x246	[illegible]
…es	408	670	54	02864	24425	07909	70296	57	02955	23627	33309	7x214	06621
…z	263	676	5x	15757	24407	25726	6x505	9x	13755	02428	-		-
	302	865						52	[illegible]	[illegible]	[illegible]	[illegible]	01091
…urg	434	508	5x	61664	[illegible]	42908	2x412	52	03835	[illegible]	[illegible]	[illegible]	24080
	157	501						5x	02776	22426	[illegible]	7x247	00120
	334	505	00	15640	03300	05402	00304	50	[illegible]	[illegible]	[illegible]	[illegible]	01500
…nfurt	449	502	50	[illegible]	[illegible]	44403	20447	xx	46109	00144	[illegible]	[illegible]	[illegible]
…walde ○	7	429						10	21662	22442	[illegible]	10744	[illegible]
…g	15	405	52	[illegible]	26266	01311	9x216	14	15426	22263	[illegible]	[illegible]	[illegible]
…sberg	20	422	61	[illegible]	[illegible]	[illegible]	3x207	37	25554	22367	05915	66240	[illegible]
…l ○	3	447											
	47	551	00	[illegible]	[illegible]	02604	[illegible]	5x	55159	20444	[illegible]	[illegible]	00020
	99	552	[illegible]	[illegible]	[illegible]	[illegible]	[illegible]	xx	[illegible]	[illegible]	[illegible]	[illegible]	[illegible]
…erg/Schl.	148	420	5x	03758	[illegible]	[illegible]	4x409	5x	03328	26355	[illegible]	[illegible]	[illegible]
	117	411	5x	13765	[illegible]	12508	6x307	9x	[illegible]	[illegible]	[illegible]	[illegible]	31284
…tz	255	454	00	05426	[illegible]	24603	[illegible]	5x	[illegible]	[illegible]	[illegible]	[illegible]	01951
…hau	107	556											
…tock	135	555											
…nnstadt	176	557	50	21763	20423	[illegible]	90309	57	25064	22225	[illegible]	[illegible]	02064
	203	559											
…u	216	561						54	08753	24104	08735	0x219	00051
…erg	330	571											

Stationen:	Höhe m	JJJ	Gestern 14 Uhr CC	wwVhN	DDFWN	PPPTT	UCapp	Gestern 19 Uhr CC	wwVhN	DDFWN	PPPTT	UCapp	RRTTE
…blick	3106	503	2x	02815	26345	84058	8x301	xx	48109	28349	85258	9x303	93549
…pitze	2962	416	xx	77409	54574	97158	9x301	xx	77009	59579	98958	9x205	05579
[illegible]	2347	506	2x	49106	59557	49851	8x305	50	77404	03644	51554	00340	94xx7
…ekoppe	1602	428	xx	46009	53649	20800	0x000	xx	46009	55779	21400	7x405	02244
…kogel	1577	862											
…erg/Sch	1493	427	xx	68104	57969	39100	0x308	xx	67009	59869	43404	0x344	30026
…ki	1446	511	10	02836	20226	47007	70303	40	01233	20383	48204	80209	97080
…er	1214	519						xx	07309	24579	65903	0x306	19044
…elberg	1213	419	9x	42707	57767	61008	0x202	xx	46009	59769	-	-	-
…sgrinde	1166	561	xx	67009	53469	72304	0x305	xx	46009	24589	75803	0x309	23041
…er	1141	418	xx	46209	22569	65202	0x203						
…erkuppe	923	423	xx	67009	87269	91405	00307	xx	67009	24346	52403	00345	42074
…berg	915	445	xx	67109	53964	88604	0x195	xx	67109	55849	93204	0x415	14051
…r Asten	840	417											
…erg/Ts.	801	424	9x	03728	24628	06905	0x209	xx	46009	26649	11905	0x249	-
…it	673	397	94	72846	53787	72409	73305						

Stationen:	Höhe m	JJJ	Heute 2 Uhr CC	wwVhN	DDFWN	PPPTT	UCapp	Heute 8 Uhr CC	wwVhN	DDFWN	PPPTT	UCapp	RRTTE
…blick	3106	503	xx	77009	65579	87754	0x304	xx	46009	65579	88160	9x303	45609
…pitze	2962	416	xx	67009	53579	04658	9x206	xx	77409	36479	33559	9x210	14599
[illegible]	2347	506	50	49104	60784	53355	19201	51	44715	63745	57654	96263	77xx7
…ekoppe	1602	428	xx	77009	22579	24450	0x229	xx	46009	64574	24000	0x313	04514
…kogel	1577	862											
…erg/Sch	1493	427	xx	68009	26669	47001	0x306	2x	49130	20466	47850	0x331	[illegible]
…ki	1446	511	50	01842	24522	50304	80204	10	03240	28425	52691	80411	00000
…er	1214	519						xx	67109	24469	73302	0x324	03201
…elberg	1213	419	5x	67009	59764	56902	0x305	xx	46009	62769	72202	[illegible]	[illegible]
…sgrinde	1166	561	xx	46004	20469	80603	0x307	xx	46009	20349	83303	0x305	13221
…er	1141	418	xx	67009	64659	77102	0x313	xx	49009	26549	30702	0x307	09321
…erkuppe	923	423											
…berg	915	445	xx	46129	55949	99504	0x413	5x	57109	24664	63574	0x309	[illegible]
…r Asten	840	417						xx	45009	24429	12824	2x227	01091
…erg/Ts.	801	424	xx	67009	26569	18005	0x210	xx	46209	24269	26324	2x804	72291
…it	673	397											

Berichtigungen

weiteres nach der von der Z... gezeichnet. (Erlaß R...

Wetterlage von gestern: *Donnerstag, 19. Okt. 1944*

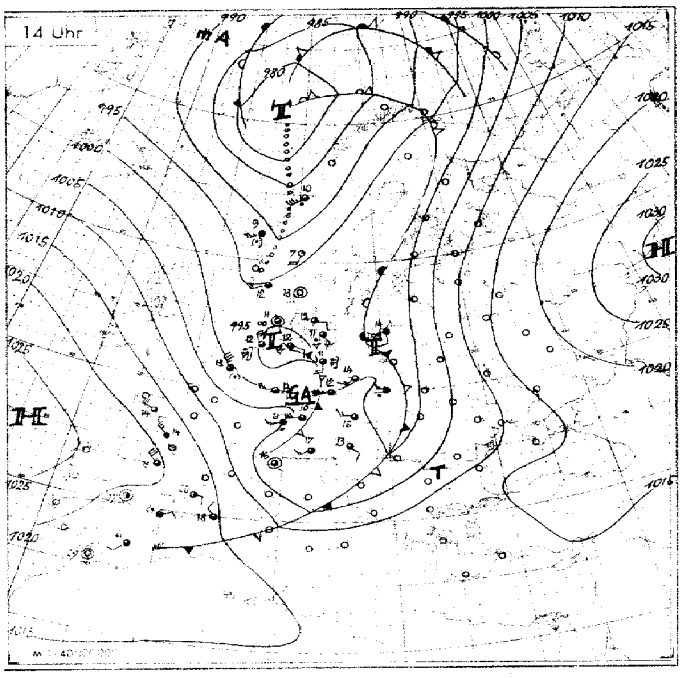

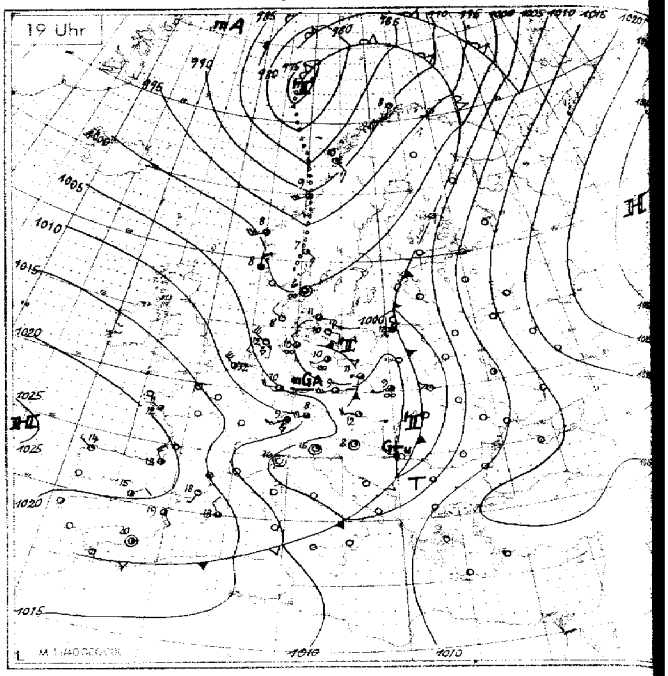

Wetterlage von heute nacht: *Freitag, 20. Oktober 1944*

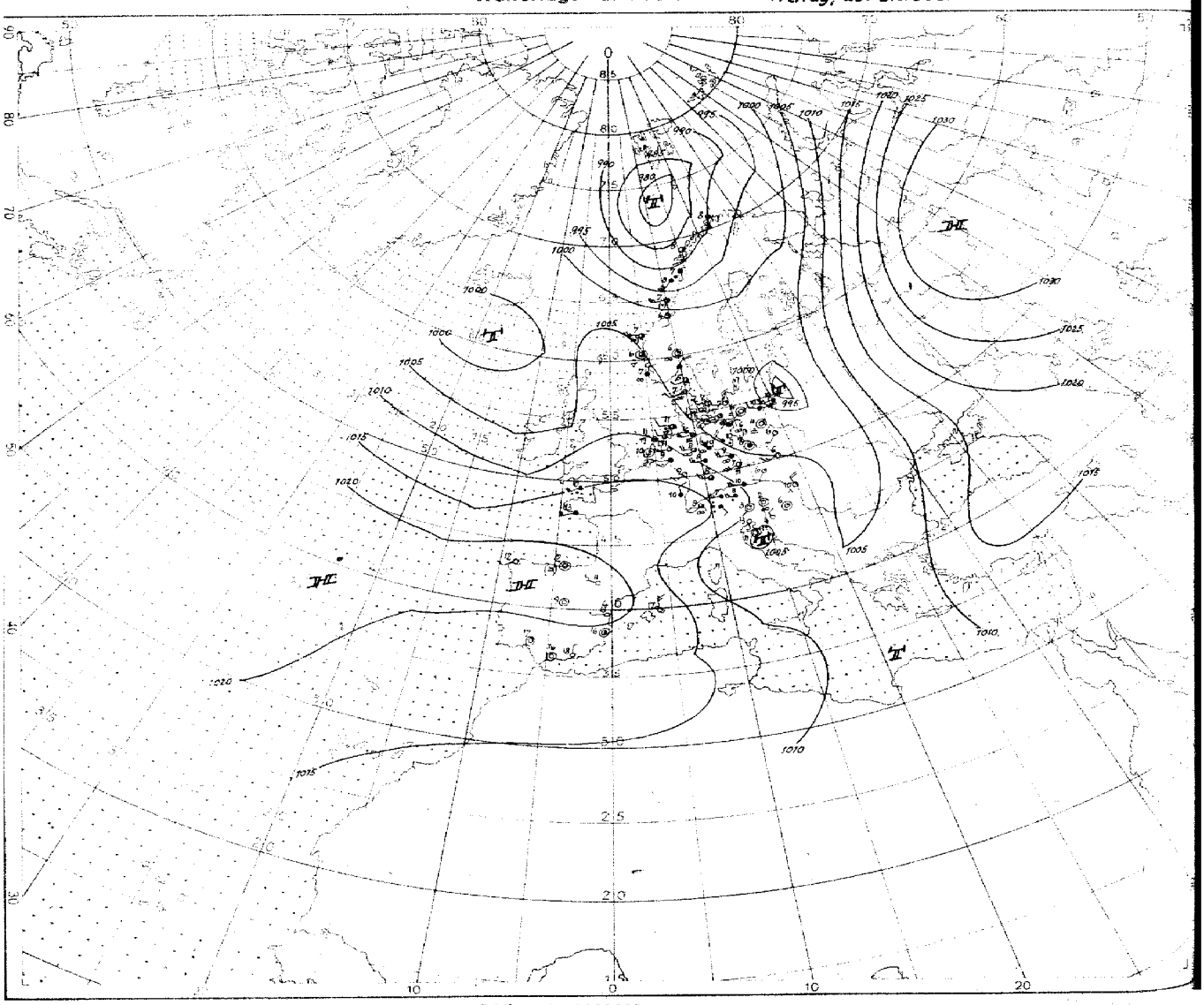

2 Uhr M. 1 : 40 000 000 (60. Breitengrad)

Höhen-Aufstiege

1. Teil

Freitag, den 20. Oktober 19[illegible]

Kennzahlgruppe

Schlüssel: I I I G G He He Ea Ti Ti
Q Q Q Q Q Fa s s s s G G } $H_{a_1}H_{a_2}H_{a_3}H_{r_1}H_{r_2}H_{r_3}H_{r_4}H_{r_5}$
Q I L r r u u G G G

Hauptisobarenflächen $H_{a_1}H_{a_2}T_{a_1}T_{a_2}U_{a_1}$ $H_{a_1}H_{a_2}T_{a_2}T_{a_3}U_{a_2}$ $H_{a_1}H_{a_2}T_{a_1}T_{a_2}U_{a_3}$ ..... $H_{a_1}H_{a_2}T_{a_2}T_{a_3}U_{a_3}$ $H_{a_1}H_{a_2}T_{a_3}T_{a_4}U_{a_3}$ $H_{a_1}H_{a_2}T_{a_1}T_{a_2}U_{a_4}$ $H_{a_1}H_{a_2}T_{a_2}T_{a_3}U_{a_4}$ $H_{a_1}H_{a_2}T_{a_3}T_{a_4}U_{a_4}$ $H_{a_1}H_{a_2}T_{a_1}T_{a_2}U_{a_5}$ $H_{a_1}H_{a_2}T_{a_2}T_{a_3}U_{a_5}$ $H_{a_1}H_{a_2}T_{a_3}T_{a_4}U_{a_5}$ $H_{a_1}H_{a_2}T_{a_1}T_{a_2}U_{a_6}$ $H_{a_1}H_{a_2}T_{a_2}T_{a_3}U_{a_6}$ $H_{a_1}H_{a_2}T_{a_3}T_{a_4}U_{a_6}$ $H_{a_1}H_{a_2}T_{a_1}T_{a_2}U_{a_7}$ $H_{a_1}H_{a_2}T_{a_2}T_{a_3}U_{a_7}$ $H_{a_1}H_{a_2}T_{a_3}T_{a_4}U_{a_7}$

Markante Punkte P,P,TTU, P,P,TTU, ...

Pseudopot. Temperatur $9\,Q_1Q_2Q_3Q_4$ $Q_1Q_2Q_3Q_4Q_5Q_6$ $Q_1Q_2Q_3Q_4Q_5Q_6$ $III\,P_1P_2$

Ort (Kennziffer, Höhe)	Tromsö 008 102 m	Bodö 010	Bergen 022 48 m	Kopen 041	Aberdeen (Lossiemouth) 035 31 m	Hemsholm 183 37 m	Reval 476	Kirkenwall 192	Fylde 191	Hellissandur 342	Valentia 340	Gen. Aguilar 346	Neufundland 366	Sable Island 465	Nantucket 403 12 m	Neigo land 454 47 m	Emden 154 1 m	Norderney 260	Lerwick Schloss 340	Caserne M 208 6 m	Cabaret Pt 205 75 m	Le Havre 200 118 m	Chateauroux 205 112 m	Bonn Endenich 205	S. Maria Zaire 205 30 m	El Arenosillo 300	Paris 225	Brüssel 270	Koln 286	Munster 086	Frankfurt 412 111 m	Erfurt 330	Berlin 440 57 m	m	Lindenberg 408 122 m
$(p_0)\,p_0$	19 17	19 17	19 17	19 17		19 17			19 15	19 16	19 17	19 16	19 16	19 17	19 17	19 18	19 11	19 19	20 20	20 17							20 19						19 17	19 17		19 12
41	-	-	-	-		-						-				-																				
96	-50	-	-	-		-48						-66				-61	-46	-		-45							-62						-57			
225	-48	-46	-50	-47		-49			-47			-53				-42	-47	-		-45							-51						-49			
300	-48	-49	-52	-57		-53			-51			-42	-47	-49		-49	-51	-47		-44							-56						-49	-49		
400	-38	-41	-38	-49		-37			-36			-28	-34	-38		-34	-32	-40		-37							-46						-37	-37		
500	30-26	29-28	30-27	28-29		33+22			33-31	45-32	46-37	32-24	36-25	36-25		34-21	30-22	-25		-27							32-28						34-25	24		34-34
600	27-17	28-16	29-17	28-16		26+14			30-15	42-28	45-28	32-15	37-16	38-16		34-15	35-14	-16		-16							-1						25-14			28-15
700	24-9	25-9	27-9	26-10		+7			-8	35-4	38-2	29-2	31-2	32-2		29-2	30-2	-8		-7							+7						22-10	-6		28-7
800	19-2	21-4	-4	23+0		27-0			27-4	30-0	33+2	28+1	30-0	30+0		28-1	31+1	-1		-1							+15						21-0			30-0
900	16+0	18+5	+5	20+5		22+6			-3	26+2	28+3	24+7	26+9	26+10		27+8	27+8	+7		+6							22+6						16+0	+6		20+7
950	27	30	25	25		30				33	34	31	32	29		30	33	-		27							26						15			25
(p0) Boden	24+3	22+2	24+5	25+5		34+11			32+10	32+11	37+11	34+9	36+8	34+9		30+8	32+11	33+13		29+8							28+12						31+8	31+9		30+8
41	-	-	-	-		(2161)			-	-	-	-	-	-		-	-	(2172)		(2167)							-						-	-		
96	1598	(1584)	(1604)	(1577)		1606			-	-	-	1614	-	-		1614	1612	-		-							1650						1610			
225	1047	1042	1048	1050		1086			1063	-	-	1060	(1063)	-		1067	1055	-		1068							1138						1061			
300	891	857	866	866		827			867	-	-	894	881	872		871	873	877		881							947						895	876		
400	672	670	677	680		658			680	-	-	701	689	684		686	695	680		691							713						684	687		
500	518	517	523	527		506			520	540	543	542	529	533		525	530	525		534							536						541	542		546
600	386	386	392	395		379			392	402	403	398	396	397		393	397	400		401							1435						390	390		402
700	271	271	277	279		262			279	283	285	283	280	281		278	281	284		284							512						285	285		291
800	168	168	174	176		159			173	179	180	179	177	177		176	182	181		180							803						172	178		185
900	75	76	82	83		68			81	86	85	85	83	83		79	84	82		85							1227						85	95		94
1000	-10.7	-8.9	-2.7	-2.0		-1.0			-4.4	-0.3	-3.6	-0.8	-2.4	-2.4		-0.4	-4.1	-3.6		-1.2							2516						-0.0	-0.7		5.4
41196	-	-	-	-		(1554)			-	-	-	-	-	-		-	(1541)	(1553)		-							-						-	-		
225	551	(541)	(546)	(541)		550			-	-	538	-	-	-		547	554	-		-							542						-	548		
500	519	525	525	524		527			530	-	546	(531)	-	-		533	539	-		533							561						-	530		
1000	529	526	526	530		523			527	540	542	533	531	534		534	531	537		534							562						542	536		551
Markante Punkte			12561																								11621									
			14491									14771															14161									
			10001						8421			7781															9121									
			26581						25101			24661				25711											25101						26001			24771
			25551						27761			27111				27511											27661						27661	27661		28666
	16971		17761						16181			15791				17771	17611										16251						16210	15951		14485
	13951	13501	13949	13321		12971			13511	14857	13961	13565	13551	13551		13571	13611										13831						13765	14271		13586
	12791	12121	11586	11671		11981			12111	13027	12853	12601	12491	12581		12511	12611										12651						12602	12901		12587
	11868	11491	11781	11761		11711			11871	12129	12089	11941	11871	11951		11861	11921										11931						11762	11820		11777
	10779	10551	10681	10660		10571			10649	10929	10881	10761	10701	10781		10681	10731										10711						10619	10681		10677
	9210	9157	9080	9146		8973			9117	9513	9381	9221	9161	9241		9201	9251										9227						9203	9404		9087
	7707	7928	7909	7900		7820			7951	8129	8047	7911	7851	7931		7891	7941										7967						7939	8114		8013

Hamburg:

Kopenhagen:

Halbschnellt:

Frankfurt:

Lindenberg:

Breslau:

Ort (Kennziffer, Höhe)	Belgrad 700	Nizza 707	Kurzwasser 300 16 m	Salz 372	Rom 372 3 m	Athen 735 14 m	Hanoa 739	Rhodos 859	Belgrad 700	Sofia 704	Sole 704	Odessa (Friedrichsfeld) 691	Moskau 614	Hagen 500	Wien 550	Wien 550	Lemberg (Lwow) 550	Minsk 087	Warschau 556 106 m	Breslau 401 120 m
$(p_0)\,p_0$																				
41																				
96																				
225																				
300																				
400																				
500																				
600																				
700																				
800																				
900																				
950																				
(p0) Boden																				
41																				
96																				
225																				
300																				
400																				
500																				
600																				
700																				
800																				
900																				
950																				
(p0) Boden																				
41196																				
225																				
500																				
1000																				
Markante Punkte																				

Wien:

Paris:

Karten vom Frühtermin

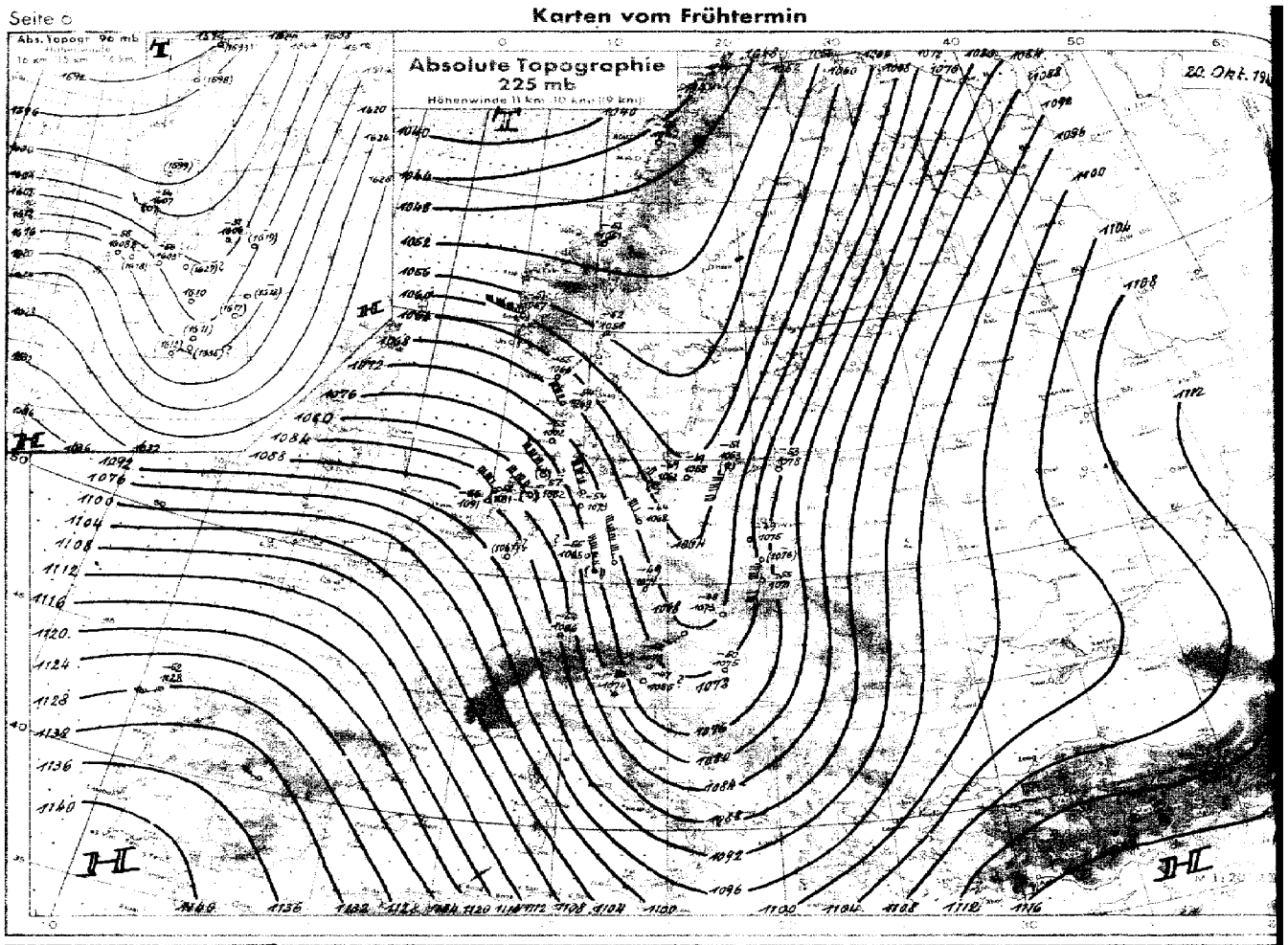

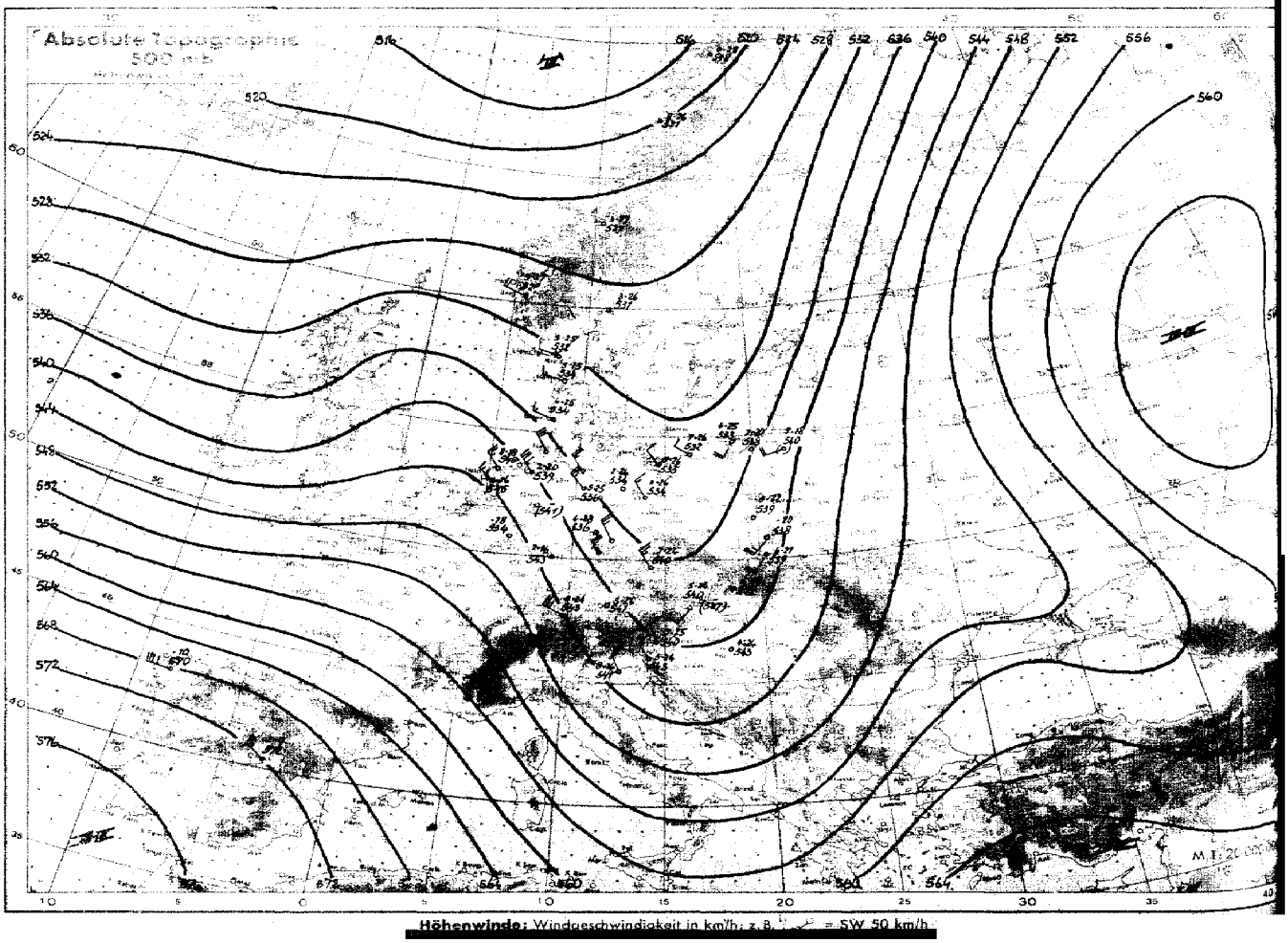

Höhenwinde: Windgeschwindigkeit in km/h; z. B. = SW 50 km/h

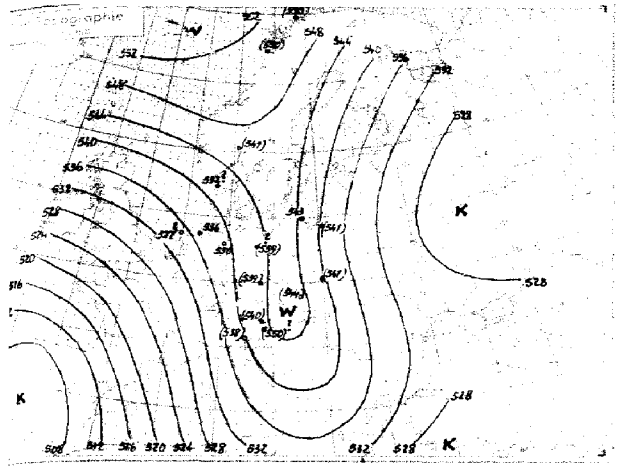

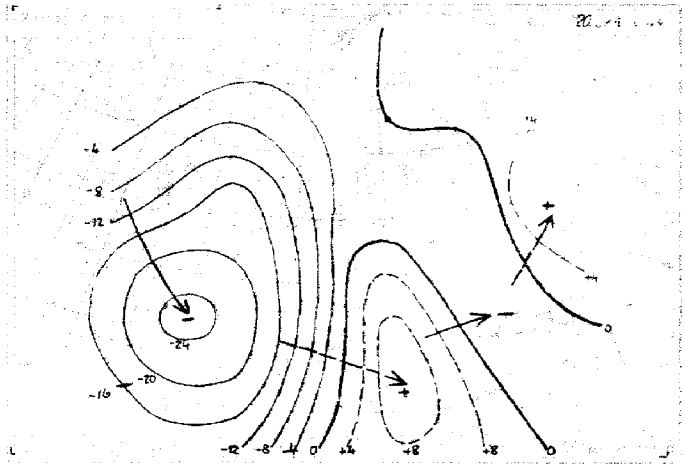

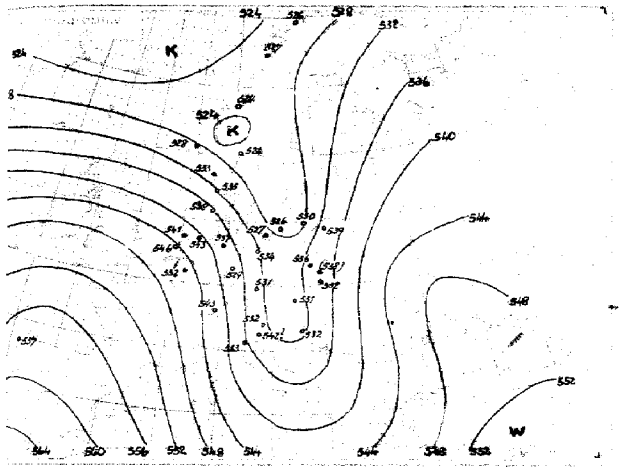

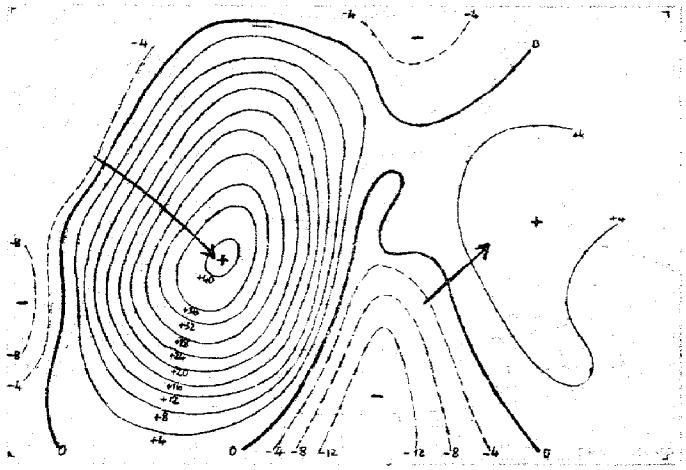

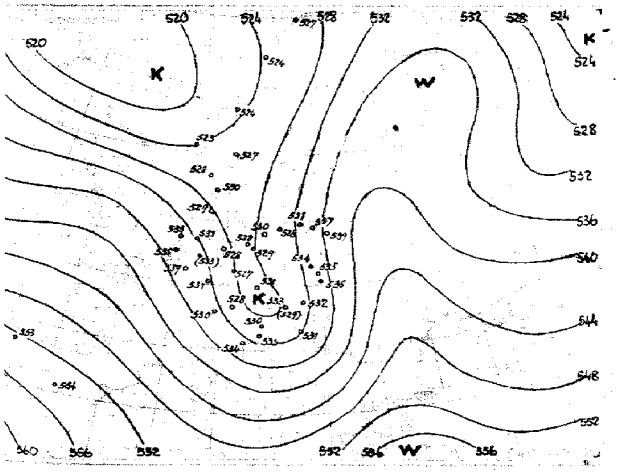

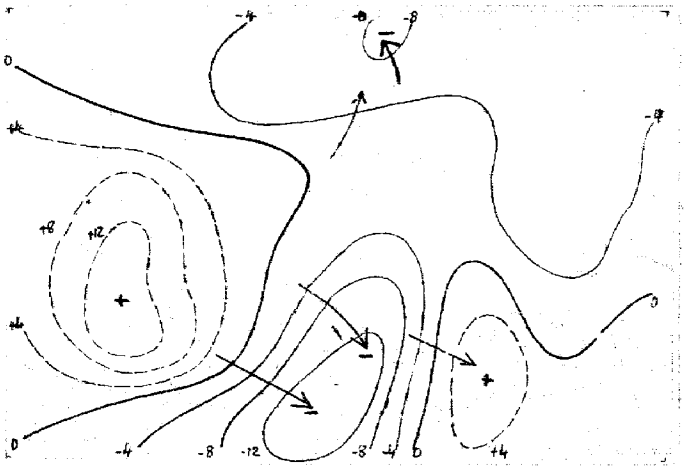

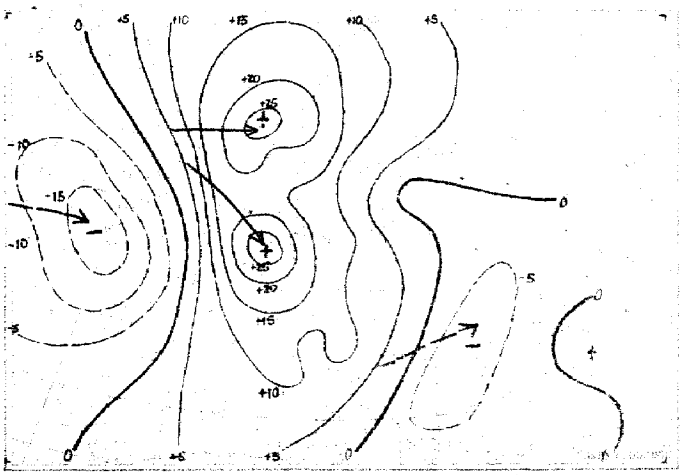

3stündige Bodendruckänderung seit heute 5 Uhr in Millibar

24stündige Bodendruckänderung seit gestern 8 Uhr in Millibar

Höhen-Aufstiege
2. Teil

Freitag den 20. Oktober 194[4] Seite

gg = Datum
G_1G_1 = Uhrzeit (G. G. Z.)

Oberer Teil: QQTT = Relative Feuchte in 10%, darunter Pseudopot. Temperatur in °C und wahre Temp. (°C) an den Hauptisobarenflächen.
Mittlerer Teil: $H_aH_aH_a$ = Höhen der Hauptisobarenflächen in dyn. Dekametern. $H_rH_rH_r$ = Abstand zwischen 500 u. 1000, 225 u. 500, 96 u. 225, 41 u. 96 mb-Fläche.
Unterer Teil: $P_fP_fTTU_f$ = Druck, Temperatur und Feuchte an den markanten Punkten.
Klammern zeigen an, daß der Wert durch Verlängerung der Zustandskurve ergänzt ist.

	Ort / Kennziffer Höhe	Tromsö 008 102 m	Bodö 010 15 m	Drontheim 017 50 m	Bergen 022 65 m	Kjeller 041	Kristiansand 006 30 m	Hanstholm 183 27 m	Blaavandshuk 184	Heiligenbeil 312	Gerdauen 319	Gotenhafen 550 3 m	Swinemünde 486	Kolberg 181	Neustettin i. Pomm. 266	Emden 154 1 m	Helder 291	Leeuwarden 010
	gg G_1G_1	20.05	20.05	20.05	20.05	20.04	20.05	20.05	20.05	20.06	20.05	20.04	20.05	20.05	20.04	20.05	20.06	20.06
QQ TT	41	-	-	-	-	-	-	-	-		-	-	-	-	-	-	-	-54
QQ TT	96	-	-	-	-	-	-	-54	-		-	-51	-	-56	-	-	-	-58
QQ TT	225	-47	-50	-59	-51	-52	-55	-54	-55		-53	-51	-49	-54	-49	-57	-56	-58
QQ TT	300	-52	-51	-50	-48	-51	-46	-44	-42		-45	-50	-48	-39	-50	-41	-39	3 -42
QQ TT	400	9 -41	-38	-37	-27	3 -37	-34	-35	-31		7 -29	-36	-39	-37	6 -40	2 -29	-27	3 -29
QQ TT	500	0 28-18	8 31-16	7 29-17	3 29-27	3 20-26	3 31-15	5 31-25	4 31-15	2 36-20	9 43-18	4 31-25	5 31-16	5 31-25	7 30-26	2 36-20	-16	8 39-16
QQ TT	600	7 37-18	5 25-19	5 29-17	24-18	5 27-16	27-15	7 28-15	5 25-15	3 34-16	8 41-9	6 27-16	3 18-15	28-16	7 30-11	2 28-14	-11	3 39-14
QQ TT	700	4 24-9	4 25-10	30-10	19-8	2 26-8	-7	4 -7	7 26-8	6 31-4	8 36-3	8 -7	-17	-9	6 27-8	-7	-6	5 38-7
QQ TT	800	6 23-2	0 18-7	-5	-6	8 24-2	23-1	6 29-2	0 20-2	9 29-0	0 35-2	0 30-7	7 26-1	25-2	6 25-2	-3	-0	4 30+0
QQ TT	900	7 25+5	7 19-2	0 19-1	5 16-7	5 25+3	8 23+4	7 27+3	0 26+4	7 29+6	9 32-7	9 31+6	28-5	23+3	8 25-4	9 16+4	+6	4 28+5
QQ	950	23	19	20	18	23	22	15	17	29	32	30	26	26	26	-	-	28
QQT_tT_t	Boden	22+2	20+1	21-6	17-4	20+4	19+4	27+5	21+6	29+8	28-9	24+9	24+9	26+7	26+8	24+8	25+7	15+8
$H_aH_aH_a$	41	-	-	-	-	-	-	(2136)	-	-	-	-	-	-	-	-	-	2136
$H_aH_aH_a$	96	(1593)	(1598)	-	-	(1599)	-	1602	-	-	(1619)	1606	-	1603	-	(1618)	-	1608
$H_aH_aH_a$	225	1044	1047	1051	1057	1098	1066	1069	1072	-	1078	1063	1062	1073	1058	1082	1091	1081
$H_aH_aH_a$	300	858	864	871	874	875	881	883	886	-	895	878	876	884	873	897	904	897
$H_aH_aH_a$	400	671	675	682	683	686	688	690	691	-	700	668	688	690	686	690	706	701
$H_aH_aH_a$	500	518	521	527	529	531	532	534	534	539	540	533	535	536	532	539	545	540
$H_aH_aH_a$	600	387	389	396	397	399	400	402	402	403	404	400	402	403	400	405	410	406
$H_aH_aH_a$	700	271	275	281	282	284	284	286	280	285	285	284	286	288	284	289	292	290
$H_aH_aH_a$	800	169	173	179	180	181	181	182	183	181	181	181	183	185	182	186	189	186
$H_aH_aH_a$	900	76	101	87	89	88	88	90	91	87	96	87	90	93	89	93	95	93
$H_aH_aH_a$	1000	-8.6	-3.4	3.6	5.1	3.7	3.8	4.8	5.7	1.4	0.6	1.8	4.6	7.9	3.7	7.8	9.9	7.5
H_rH_r	41/96	-	-	-	-	-	-	(536)	-	-	-	-	-	-	-		-	530
H_rH_r	96/225	(550)	(550)	-	-	(541)	-	532	-	-	(541)	543	-	530	-	536	-	527
H_rH_r	225/500	516	527	524	528	524	533	535	538	-	539	530	527	537	526	543	546	541
H_rH_r	500/1000	527	524	524	523	527	528	530	529	517	539	531	530	526	528	531	535	533
$P_fP_fTTU_f$ Markante Punkte		-	-	-	-	-	-	-	-	-	11531	-	17511	09561	-	12981	-	-
		-	-	-	-	-	-	-	-	-	19511	-	24981	15551	-	14491	-	-
		-	-	-	-	-	-	-	-	-	21531	-	27971	20571	-	19621	-	-
		15991	-	-	21541	-	18521	-	-	-	24551	-	36991	27931	-	23611	-	04931
		20961	-	-	15531	-	10581	-	16591	-	37831	-	45824	30891		14541	22561	11591
		27561	-	-	26591	-	33911	09531	18601	-	56629	-	58725	34901	17511	33876	39921	18561
		33771	-	-	38901	-	74541	16541	28941	-	60567	-	65601	41871	21501	47772	34841	19591
		35971	15081	22551	56725	35511	76541	10581	37991	46752	75510	11511	74551	45827	28981	50692	17821	76538
		55710	25511	20561	77501	17501	81008	27971	63626	57622	78010	35911	83018	51713	35961	73551	49681	79009
		83516	25491	56712	83561	86501	84009	77525	85000	85037	80059	46801	86080	81529	38931	82521	84021	84019
		93077	45811	67601	89514	85059	91078	61536	87049	98117	98119	95091	97091	93040	99108	95591	95101	99119
		98067	44096	00060	00054	98050	00050	00094	01770	99118	99109	00109	01101	00083	01009	01080	01108	01090

Klartexte (heute)

Hamburg:

Münster: ∞ 1-1.5, 8/10 Hochnebelschwaden 0.1-0.3, 10/10 Cu 0.5-2.5, fast geschlossene Decke 1.5-1.9, → G! 6/10 Hc.

Heiligenbeil: 3/10 Sc u. Cu 0.4-0.8, im E mit Quell.-1.4, 6/10 Sc 1.4-2.6 varw. im E-Halbr.

Frankfurt: ∞ 2-0.3, ∞ 10.3-1.4, 3/10 Sc bei 0.5 im N- u. E-Raum, 7/10 Sc, geschl. Sc 1.3-3.1 30% Raumerfüllg. > 6! 3/10 Ci u. Cs im W- u. N-Raum.

Neuruppin: ∞ 1-3.2, ∞ [illegible] 1.2-3.5, 6/10 Sc 0.1-0.9, 8/10 Sc 0.9-1.3, im E-Raum Quell.-1.7, 4/10 Sc 2.0-2.2 am E-Hor., Ac bei 3.5 u. 4.8, darü. wolo.

Lindenberg: Drachenanstieg: 10/10 St, Fs, Sicht 2 km.

Breslau:

	Ort / Kennziffer Höhe	Madrid 353 667 m	(Aachen)	Münster 067 52 m	Frankfurt 412 111 m	Erfurt 646 320 m	Berlin 440 57 m	Neuruppin	Lindenberg 425 122 m	Posen	Neutra 462	[illegible]	[illegible]	[illegible]	Krakau 561 216 m	Wien 501 157 m	Wien 501 157 m	Klagenfurt 507 454 m	München 414 526 m	bei Friedrichshafen 395
	gg G_1G_1	20	20 05	20 07	20 07	20 05	20 05	20 04	20 04	20 05	20 05	20 05	20 05	20 5	20 05	20 05	20 06	20 05	20 06	20 05
QQ TT	41	.	.	.	.	.	.	.	.	.	.	-	-	.	.	.	.	-	.	.
QQ TT	96		.	.	.	.	.	.	.	.	.	-	.	.	.	.	-	-	.	.
QQ TT	225	-	.	.	.	-55	-46	.		-51	-48	-50	-49	.	-51	.	-	-6	.	-64
QQ TT	300	.	-49	.	.	-45	-44	.	.	-47	-48	-49	-49	-44	-49	-52	-	-45	.	-37
QQ TT	400		-31		.	4 -32	-50			-36	-34	-34	7 -31	-30	4 -35	4 -38	-	-38		-39
QQ TT	500	4 52-4	-18	.	2 42-16	6 29-12	7 31-2	2 27-16	.	7 33-24	35-24	2 32-24	5 34-22	-20	7 35-21	5 32-24	.	7 32-25	3 28-26	5 36-24
QQ TT	600	2 48+0	-15	2 30-13	28-16	29-17	0 30-15	4 26-24	5 29-15	30-16	29-15	5 30-14	8 37-12	-11	7 34-13	6 32-13	5 29-16	7 31-4	4 27-15	0 35-15
QQ TT	700	3 [illegible]+7	-3	3 26-16	26-7	0 18-7	27-8	26-8	28-7	0 32-7	6 30-6	8 27-6	0 33-6	-4	8 36-3	7 30-6	8 29-7	23-8	26-5	0 32-7
QQ TT	800	3 39+32	+3	25-5	24-2	7 22-4	27-2	5 23-2	6 38-1	0 31+0	9 25-2	9 28-1	0 35+1	+1	0 33+11	8 29-0	28-1	6 29+9	27-3	0 30-1
QQ TT	900	4 38+9	+8	27+5	8 25+5	8 26+4	6 29+5	9 24+2	9 28+5	3 29+6	5 27+6	8 30+7	9 33+7	+6	9 34+8	9 31+6	28+6	7 25+5	9 27+4	0 29+4
QQ	950	-	.	28	22	26	29	23	31	28	26	27	30	-	30	29	28	-	27	-
QQT_tT_t	Boden	24+3	35-12	25+8	20+5	25+5	25+6	25+8	30+9	27+6	26+5	24+6	25+6	-	25+6	24+6	28+7	13+1	27+6	29+5
$H_aH_aH_a$	41	.	.	.	.	.	-	.	-	.	.	-	.	.	-	.	-	-	.	.
$H_aH_aH_a$	96		.	.	-	.	(1627)	.	-	(1610)	(1617)	-	-		(1612)	.	.	(1611)	-	-
$H_aH_aH_a$	225	.	(1067)	-	.	1065	1068	-	.	1071	1073	1075	1075	(1076)	1071	-	-	1072	.	1086
$H_aH_aH_a$	300	.	857	.	.	882	879	.	-	886	886	891	889	592	888	884	-	885	.	898
$H_aH_aH_a$	400	.	694		-	689	652	.	.	695	695	699	697	696	696	695	-	695	.	700
$H_aH_aH_a$	500	572	534	(541)	545	556	534	534	.	540	539	543	539	538	539	540	(537)	540	541	543
$H_aH_aH_a$	600	430	428	407	408	405	402	402	402	408	406	410	405	402	401	407	405	407	408	410
$H_aH_aH_a$	700	302	280	290	291	282	286	287	286	292	290	294	282	285	287	290	289	291	293	294
$H_aH_aH_a$	800	190	145	187	188	186	183	184	183	200	186	195	184	201	183	187	186	188	190	191
$H_aH_aH_a$	900	103	87	94	96	94	90	91	90	94	93	97	90	87	89	93	93	94	97	98
$H_aH_aH_a$	1000	17.5	-15.7	8.9	12.1	7.0	5.3	6.6	5.0	8.7	7.6	11.5	4.7	2.1	3.3	7.7	7.3	10.2	12.3	13.0
H_rH_r	41/96	-	.	.	.	.	-	-	.	-	-	.	-	.	-	.	.	.	.	-
H_rH_r	96/225	.	.	-	.		(659)	-	.	(539)	(544)	-	.	-	(541)	.	.	(540)	.	-
H_rH_r	225/500	.	(532)	.	.	519	534	.	.	537	537	532	536	(538)	532	.	.	532		543
H_rH_r	500/1000	554	529	(533)	531	527	524	528	.	531	532	531	534	535	535	533	(529)	530	528	580
$P_fP_fTTU_f$ Markante Punkte		.	.	.	-	25541	.	.	.	.	.	.	.	.	.	.	.	13541	.	20571
			.	.	-	27901	.	.	.	.	.	.	.	.	.	.	.	18501	.	26951
			.	.	51652	34891	.	.	.	.	.	-	20991	17501	12521	.	.	20501	.	37801
		.	.	.	52662	37891	.	.	.	.	13511	-	28501	32901	21501	.	.	32941	.	43791
		.	25571	.	53662	39884	.	49772	.	.	17511	-	42794	42781	25521	.	.	33951	.	47721
			26581	55602	54482	43882	.	62645	.	.	28511	-	43794	47741	42804	.	.	35951	-	53718
		55592	33921	72544	44574	58699	-	67553	59601	15511	34021	18501	47764	54651	44805	.	54724	55607	-	57490
		56023	39831	77526	71596	65639	14937	71586	71576	19211	53831	27511	49734	64591	74510	.	70589	63678	47801	65600
		57022	54641	88047	74579	69576	31941	76635	76549	21481	53705	35901	65589	71541	77510	.	75548	75535	57464	81000
		85144	69591	85089	87026	81547	59901	77559	84027	25501	73536	74549	75550	74541	85069	30521	76559	86047	68595	85000
		87124	87541	87097	88027	93068	83070	87856	84070	93089	92057	77540	93049	88061	94799	96108	91072	93158	74579	88010
		35011	99120	00074	00044	98079	89070	00095	99090	97099	99092	00089	95070	98079	98089	99089	99108	45022	95071	95068

Klartexte (heute)

München: Hochnebel [illegible] Sc 2.6-2.6, [illegible]

Wien: ∞ 1 n.a.z. -1.6, 1.6-2.6, ∞ 2.6-3.0, 8/10 Sc 1.6-2.0 [illegible] 2.6-2.8, [illegible]

Paris:

Wetterlage von heute morgen: *Freitag, 20. Okt. 1944*

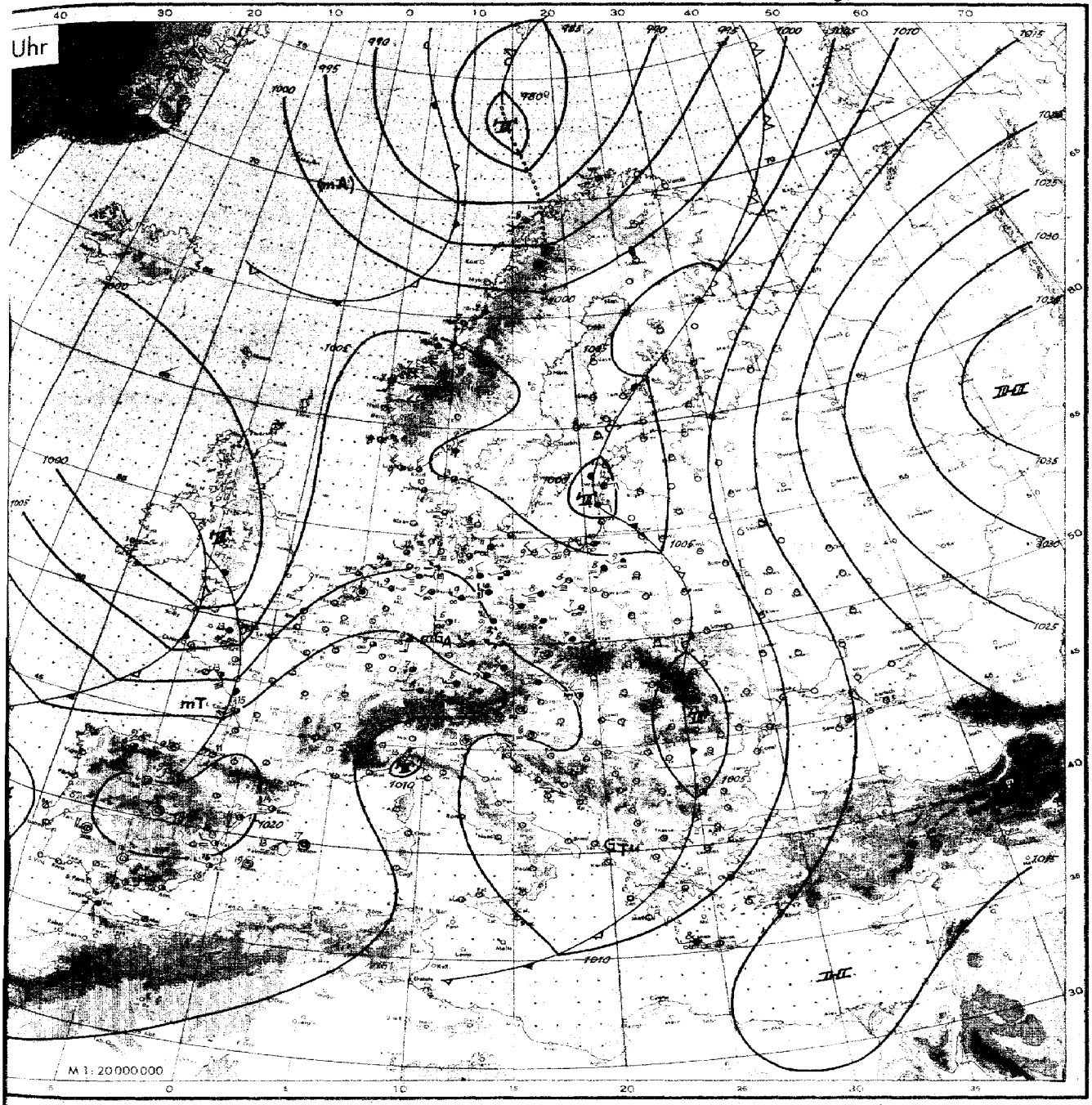

Wetterübersicht Freitag den 20. Okt. 1944

Mit dem Einbruch hochreichender Kaltluftmassen in fast den gesamten mitteleuropäischen Raum war, wie häufig, keinerlei länger anhaltende Hochdruckperiode verbunden. Dem gestrigen 24-stündigen Druckanstieg von 30 mb am Boden, der auch heute noch mit 25 mb über Skandinavien vorhanden ist, folgte sogleich wieder starker Druckfall von Westen her nach. Dementsprechend zeigt die troposphärische Temperatur besonders im Tropopausenniveau außergewöhnliche Schwankungen, wobei Druckanstieg und Erwärmung teilweise zusammenfallen. Der Hauptstoß der Kaltluft behielt seinen Südostkurs bei, sie reichte mit 15° dem Klagenfurter und ungarischen Raum die gleich starke Abkühlung wie gestern dem nördlichen Alpenvorland. Dagegen beschränkt sie sich über dem Gouvernement und Ostpreußen auf wesentlich niedrigere Werte. Dort zog die gestern über der polnischen Platte gelegene Welle unter Verstärkung an der Westabdachung des Baltikums nordwärts und verhinderte damit ein Vorrücken der Kaltfront nach Osten. Erst weiter südlich, wo die zweite Teilstörung Kroatien nach den Karpaten wanderte, kam sie etwas mehr voran und brachte dem Nordwestbalkan Wetterverschlechterung.

Über dem Reichsgebiet verläuft heute die entstandene troposphärische Kältezunge etwa entlang der Oder. Sie verhinderte die Ausbildung von Absinkvorgängen, und an ihrer Westseite herrscht durch das Nachführen wärmerer Luftmassen Neigung zu Regenfällen bei starker vergallener Bewölkung. Erst über dem Nordwestraum ist beginnende Inversionsbildung bei 2500 m feststellbar.

Die von Westen her rasch nachfolgende Warmluft hat sich bereits über dem von den Westalpen nach Südskandinavien reichenden Hochkeil bis zu einer Höhe von 5000 m, über Holland und der Nordsee bis 4000 m durchgesetzt. Gleichzeitig ist die Tropopause wieder um 2000 m, teilweise 3000 m angestiegen, und die Temperaturzunahme erreicht bis nach Oberitalien hinunter 15–18°. Gleichzeitig hat die Höhenströmung wieder von Südwest auf Nordwest gedreht. Der Aufgleitregen des neuen Tiefs passiert bereits Westfrankreich, und das Rückdrehen der Höhenwinde über Nordwestspanien bei überlagerter Abkühlung in der Höhe deutet bereits auf die Nähe der Kaltfront. Damit setzt sich mit einer neuen atlantischen Störungsserie rasch eine reine Westwetterzirkulation durch, die zugleich für die Nordhälfte Fennoskandiens eine Beruhigung bei nunmehr höheren Temperaturen mit sich bringt.

gez. Brezowsky

Zentrale Wetterdienstgruppe

Freitag 20. Oktober 19

Ausland

Gestern 14 Uhr

Bodenstationen: Küstenorte o	Höhe m	JJJ	CC	wwVhN	DDFWN	PPPTT	UCapp	
Vardö o	12	004						
Ingöy o	4	005						
Tromsö o	102	008						
Bodö o	17	010						
Nordöyan o	37	014	96	64853	20726	87040	73213	
Krakenes o	41	021	87	11654	20568	92609	0x320	
Utsira o	56	026						
Lister o	9	030	97	02655	20497	15312	90211	
Ferder o	9	036	20	02853	20214	95511	77311	
Aarhus o	47	180	87	02755	10227	96711	7X217	
Kopenhagen o	1	181	25	02744	10225	97612	81107	
Skagen o	3	182	54	01842	xxxxx	95213	70x12	
Biarritz	29	202						
Lyon	198	210						
Paris/Le Brg.	46	215						
Brest	75	220						
Le Havre o	119	230						
Marseille	12	231						
Nanzig	236	237						
Châteauroux	153	252						
La Coubre o	6	269	44	02653	10417	xxx13	00307	
Helder o	6	291	20	25754	30584	98114	70327	
Vlissingen o	1	292						
De Bilt	12	293	30	05754	28465	98714	73323	
Genua o	2	305	07	02990	00005	01526	53300	
Venedig o	10	312	07	0286K	20325	03917	60902	
Zara o	12	315						
Rom o	3	322						
Brindisi o	16	331						
Cagliari o	35	338						
Syrakus o	15	655						
Madrid	667	353	77	01773	00014	18917	59904	
Almeria o	65	355	00	02990	18115	17224	76906	
Mahon	40	357	87	02754	28157	15718	86201	
Barcelona o	42	358	20	02764	08214	15520	50301	
La Coruña o	57	362	94	05752	00017	24718	67001	
Lissabon	227	364						
Funchal o	110	395						
Pt. Delgada o	22	396						
Horta o	65	398						
Teneriffa o	37	400	71	05854	08314	17125	61702	
V. Cisneros	6	404	80	04854	04413	22825	60611	
Pinsk	137	569						
Kauen	83	466						
Riga	2	470						
Dorpat	81	476						
Helsinki	15	481						
Vaasa	9	483						
Kuopio	233	484						
Rovaniemi	80	607						
Budapest	130	541	67	14953	64525	99513	70003	
Bukarest	92	575						
Klausenburg	374	590						
Belgrad	138	701						
Sofia	538	720						
Athen	239	730						
Canea (Kreta)	63	737						
Tunis	10	080						
Orel	191	841						
Dno	71	858						
Minsk	211	887						
Smolensk	234	880						
Kiew	185	957						
Dnjepropetrowsk	62	968						
Odessa	50	975						
Mariupol	40	981						
Sewastopol	8	988						
Bergstationen:	**Höhe m**	**JJJ**	**CC**	**wwVhN**	**DDFWN**	**PPPTT**	**UCapp**	
Mussalla	2926	726						
Lomnitzer Spitze	2640	685						
Fanaraken	2072	024						
Mt. Ventoux	1900	248						
Puy de Dôme	1467	246						
Izana	2367	401						

Gestern 19 Uhr

Station	CC	wwVhN	DDFWN	PPPTT	UCapp	RR TxTx E
Ingöy	50	01962	17322	90208	70302	00390
Tromsö	40	01963	00043	88709	60306	97100
Bodö	40	01863	12323	87810	50206	00110
Nordöyan	02	62755	22686	91009	7x210	03371
Krakenes	87	10764	20587	99908	8x321	06471
Utsira	32	03753	32488	99908	8x318	07471
Ferder	9x	01742	17302	99211	8x309	00370
Aarhus	50	05745	28115	01410	80311	00070
Kopenhagen	50	02866	10326	00111	8x312	00180
Skagen	50	05624	00014	99306	80308	00161
Helder	8x	25756	30526	05212	81213	97470
De Bilt	96	05655	26185	05911	80322	-
Genua	00	00790	02000	04816	60311	00210
Venedig	14	05762	00023	04215	7030K	00270
Madrid	04	02890	04214	20615	52403	00180
Almeria	00	02990	00014	17620	83601	00010
Mahon	8x	02756	30256	16218	7x306	97200
Barcelona	40	01662	18112	18018	80307	00360
La Coruña	54	0xxxx	28113	23511	08603	00464
Teneriffa	70	05842	08302	15323	70704	00180
V. Cisneros	84	04850	02515	10422	70501	00380
Budapest	04	02890	00024	02711	73208	-
Fanaraken	xx	77109	25449	71055	00207	02539

Heute 2 Uhr

Station	CC	wwVhN	DDFWN	PPPTT	UCapp
Ingöy	54	02953	16314	91008	70801
Bodö	5X	62758	16228	91907	8x311
Nordöyan	34	10854	23584	03807	62212
Krakenes	87	02764	20527	03208	xx308
Lister	xx	019x3	28523	04809	8x105
Ferder	5x	03738	02418	05670	9x309
Aarhus	50	05653	26313	05607	80308
Kopenhagen	00	05390	24280	04607	90207
Skagen	50	02837	22145	03405	80305
De Bilt	50	01753	00083	-	-
Madrid	00	00790	00000	xxx09	80903
Almeria	00	00890	32100	18918	70300
Mahon	04	01790	32313	17817	60300
La Coruña	00	00790	20200	21212	70805
Budapest	04	14890	62414	05910	70304
Fanaraken	00	46009	26879	73557	00107

Heute 8 Uhr

Station	CC	wwVhN	DDFWN	PPPTT	UCapp	RR TxTx E
Ingöy	54	01952	24314	99407	80402	0030
Krakenes	57	03774	18328	07607	7x207	929
Utsira	36	02864	04184	05808	80302	0438
Lister	50	02961	04106	05806	96210	0040
Aarhus	54	02454	24125	07705	91907	0040
Kopenhagen	00	45090	24140	07906	90300	7710
Skagen	40	01733	22403	05103	80307	091
La Coubre	54	01453	xxx14	15112	70912	10xxx
Helder	54	02754	22115	09411	76903	-
De Bilt	05	05690	00004	11107	08802	-
Genua	00	10990	02300	09913	60303	0040
Venedig	04	05790	00001	10312	30313	1017
Madrid	04	04790	00003	21907	81701	0007
Almeria	24	01952	02213	19518	70300	-
Mahon	54	02854	00015	17717	70401	0045
Barcelona	07	04690	26202	18214	60201	00
La Coruña	54	02754	20515	15819	60810	005
Teneriffa	53	01862	21102	15020	70301	0717
V. Cisneros	9x	21684	28458	13120	0x212	9724
Budapest	50	02963	28324	09810	44211	0010
Canea (Kreta)	5x	05748	24328	16408	9x307	0207
Fanaraken	04	04961	26241	77159	00200	0260
Izana	04	05802	14813	xxx10	62201	0090

uu = Datum GG = Uhrzeit (DGZ.)

Höhenwinde (dd vv)

dd = Windrichtung (N = 36) vv = Windgeschwindigkeit in km/Std.

Piloten Vortag / Piloten heute

Ort	Blaavhuk	Emden	Faßberg	Berlin	Kjeller	Gloria	Horstholm	Berlin	Helgoland	Swinemünde	Wiener-Neustadt	Leeuwarden	Emden	Neutra	Gotenhafen
uuGG	19 17	19 16	19 15	19 17	19 17	19 17	19 17	20 05	20 07	20 05	20 06	20 06	20 05	20 05	20 04
27.0 km															
21.0 „													32 190		
16.0 „						30 60	24 30						32 160	23 50	20 170
13.0 „	28 40	31 60	27 40	22 30		30 60	26 30	34 50					32 150	21 60	17 100
11.0 „	29 40	32 70	28 30	20 30	24 40	32 50	28 30	34 80	32 190	33 40	23 30	32 140	32 120	19 110	18 90
9.0 „	30 30	32 70	29 20	19 50	22 30	32 40	28 20	33 70	32 160	31 30	21 50	30 170	35 80	19 90	20 90
7.0 „	31 30	33 50	17 10	18 30	27 30	30 50	30 10	32 40	33 90	31 30	24 40	31 90	33 80	18 10	29 90
5.3 „	32 30	33 50	34 40	20 20	26 30	30 40	30 10	33 30	33 60	32 20	22 20	32 50	32 50	30 20	28 10
4.0 „	32 20	34 50	29 10	22 20	26 20	34 20	29 10	33 20	30 20	34 20	31 40	30 20	31 20	32 20	27 20
3.0 „	32 20	34 50	26 20	23 30	26 30	35 20	28 10	32 30	29 20	31 10	33 50	22 10	30 20	33 20	28 20
2.0 „	34 20	34 50	27 10	26 20	26 30	30 20	27 10	32 50	24 10	33 20	32 80	28 10	29 10	34 50	34 30
1.3 „	35 20	34 50	29 10	23 20	25 30	27 10	28 10	33 50	-	33 30	31 50	29 20	28 10	34 70	32 30
0.8 „	35 20	31 40	28 10	21 20	24 90	21 05	28 10	34 50	-	30 30	31 40	29 20	28 10	34 70	32 30
0.3 „	32 10	34 50	28 10	19 10	21 30	16 05	28 10	33 30	28 10	27 20	34 20	27 20	28 10	33 40	32 30

Ort	Homburg	Leeuwarden	Wien	Gerdauen	Klagenfurt	Posen	Swinemünde	Kopenhagen	Friedrichshafen	Budapest
uuGG	19 15	19 17	19 17	19 17	19 17	19 16	19 16	19 17	19 17	19 15
7.0 km	27 20	34 20			22 60		18 90	21 40	30 100	21 50
6.3 „	23 10	33 30	29 50	18 60	34 30	22 30	21 20	20 90	30 80	20 100
4.0 „	28 10	33 30	30 60	16 50	34 30	22 20	20 10	19 80	30 10	25 80
3.0 „	28 10	33 40	34 60	16 40	34 30	23 30	20 30	21 30	30 110	27 50
2.0 „	22 10	32 50	30 60	17 20	33 20	24 20	21 20	C	28 80	32 60
0.8 „	C	33 20	30 40	16 10	33 10	20 10	17 10	C	25 50	31 80

Ort	Homburg	Klagenfurt	Bergen	Gerdauen	Blaavhuk	Friedrichshafen	Coburg	Gloria	Faßberg	Kristiansand
uuGG	20 06	20 05	20 05	20 05	20 05	20 05	20 05	20 05	20 05	20 05
7.0 km	34 150	33 10	29 110		33 120	33 70	33 120	33 40	33 70	
5.3 „	34 110	34 80	29 90		29 30	30 50	34 150	33 30	32 50	29 60
4.0 „	33 50	34 50	22 20	25 40	29 30	30 50	33 60	36 40	33 40	29 30
3.0 „	32 20	33 50	29 30	26 30	28 30	30 50	32 40	35 50	33 30	24 30
2.0 „	30 20	33 20	29 10	26 30	29 30	29 40	32 40	33 30	32 4[illegible]	28 10
0.8 „	18 13	C	29 10	29 90	33 10	27 30	32 40	36 30	33 30	33 10

Wolkenmessung

C = Wolkenart
vv = km/std.
dd = Zugr. 36 = N

Ort	
uuGG	
C u. Höhe	
dd vv	
Ort	
uuGG	
C u. Höhe	
dd vv	
Ort	
uuGG	
C u. Höhe	
dd vv	

Täglicher Wetterbericht

des Deutschen Reichswetterdienstes
Herausgegeben von der Deutschen Seewarte
Verlagsort Hamburg

gang: 69 Nr. 295

Sonnabend, den 21. Oktober 1944.

Erläuterung: Die Beobachtungen sind sämtlich in der Form der 1935 in Warschau beschlossenen Einheitsschlüssel wiedergegeben. Kurze Erläuterungen zu den einzelnen Ziffern werden zu Beginn jedes Vierteljahres beigegeben. Ausführlich finden sie sich in „Anweisung zur Verzifferung von Wettermeldungen" herausgegeben vom Reichsluftfahrtministerium. Alle Zeitangaben in DGZ.

eutschland			Gestern 14 Uhr					Gestern 19 Uhr						Heute 2 Uhr					Heute 8 Uhr					
Stationen: orte	Höhe m	JJJ	C_LC_M	$wwVhN_h$	DDFWN	PPPTT	UC_Happ	C_LC_M	$wwVhN_h$	DDFWN	PPPTT	UC_Happ	$RR\frac{T_xT_x}{SV_{s}}E$	C_LC_M	$wwVhN_h$	DDFWN	PPPTT	UC_Happ	C_LC_M	$wwVhN_h$	DDFWN	PPPTT	UC_Happ	$RR\frac{T_nT_n}{SV_{s}}E$
urg F.	18	403	5X	05645	18447	09911	8x909	50	05584	10224	08940	90702	00120	02	05490	08228	03608	0x602	07	05590	08428	07908	97207	00070
burg/Fgh.	41	400	26	02756	16447	08842	8x804	5X	05655	16225	07809	0x802	00120						5X	05566	12327	10309	9x309	00080
	28	460	5X	08468	18348	09509	0x702	5X	05667	10227	09109	0x603	00050	5X	05666	12226	09209	9x401	07	05690	10326	11209	8x309	00080
amünde o	1	406	5X	05636	20328	10910	8x902	50	05633	16223	10709	80301	00160	01	05790	12327	11107	90301	00	05690	12224	12807	98205	00060
a o	1	464												00	05790	12200	12008	80302	57	05654	10327	14008	07308	00160
erland	16	461	54	05755	18326	07343	79804	5X	05545	14488	06840	0x300	97130	01	22590	12468	07210	9x300	54	05673	10525	09709	90309	97081
iland o	50	465	26	02854	18485	08412	8x904	51	03752	12528	07111	8x403	00370	5X	05778	12628	06211	8x703	5X	05677	12627	07911	8x306	00460
o	6	401	21	02843	18526	07812	8x909	52	05674	12628	05411	8x807	00360	5X	62778	10668	05112	6x702	53	05774	08665	06510	82407	01860
e	4	442	8X	02854	20345	09813	75805	02	05690	12328	07740	9x803	00140	02	05490	12428	06409	8x803	57	05664	10727	07603	8x306	00090
horn	22	402	52	03851	20328	09111	8x809							5X	03848	08328	03910	8x808	07	02890	08127	05009	8x306	00090
ld	178	187	84	02754	18355	11013	70708	07	05790	16328	09209	7x702	00130						50	02765	08225	07409	80405	00080
over	51	421	7X	05755	18327	10543	7x707	02	05690	12328	08510	8x705	00140	20	05690	12228	07109	8x704	52	05455	10427	02008	9x205	00070
eburg	45	408	20	05754	26324	11819	60905	50	05663	14273	11209	80501	00150	5X	05658	16128	10008	90603	05	05590	10125	10807	92503	00070
h	123	437																						
	48	436																	52	05764	12355	04410	72407	94801
en	202	407																						
	265	049	57	05754	16527	11011	7x817	07	05790	16328	06340	7x813	00120	5X	61748	16268	03809	8x103	54	05654	16166	03909	94401	01081
ei	289	351	54	02744	20685	12211	71905	02	05690	12228	09309	80609	92120	5X	05658	10228	07109	80905	57	xx564	10228	07108	-	-
furt/M	111	412	26	028x4	20324	12743	62612	07	05790	08267	08340	77842	97130	5X	55688	00028	06609	8x705	57	05654	08168	06708	07402	01081
rücken	189	441	87	02755	16327	11912	6x818	07	03790	16128	07510	7x812	00xx1						54	05664	14125	04110	82201	0x3x1
berg	315	426	30	05755	20425	15312	70702	00	05790	06325	92208	86705	00120	52	05650	12428	03609	7x605	57	05755	08228	09207	8x306	00060
nbad	538	516																						
burg	151	219												6X	22658	18168	06109	0x802	07	04890	30265	05607	05401	02071
ngen	427	443						07	05790	12426	09308	72707	97120	54	07784	00066	07107	80603	57	45754	00067	07307	9x402	01061
ichshf	400	444												52	05765	32128	08707	9x002						
chen	528	414	26	02854	20325	15579	70706	00	01890	10323	11807	85706	00120						57	02975	18227	08807	8x704	00050
ruck	573	507	20	02854	08264	15340	70710	00	01990	24102	13706	81605	00110	07	02090	06106	11305	9x614	04	05790	04125	10405	90702	97030
münde o	3	455	80	05755	24245	10412	80401	50	05653	18103	12008	90403	00060	00	05590	14120	12405	00301	xx	48109	14249	14406	0x409	00100
n	1	404	90	05643	14116	11441	9x201	5X	02754	22226	12910	8x302	00130	00	04490	10120	13403	00300	xx	46105	10249	14705	0x206	00030
	70	450	5X	05745	22227	11110	8x303	04	01790	18123	12206	00300	00100	00	08490	10100	11105	00200	04	[illegible]	10447	13005	06305	00031
	48	440						00	05690	10120	12009	80701	97120	00	05590	14200	11906	00602	50	47325	10408	13206	07206	00050
udlitz	131	449	20	02754	27124	12213	70702	04	05690	20124	14308	90701	91131	02	05590	12228	10008	8x605	55	05562	10415	10008	86300	00074
	320	646	84	02854	16127	12711	7x904	55	05663	00024	11108	86604	00120	5X	05662	12428	08808	8x405	57	02771	00026	08408	7x400	00070
hen	230	410	84	05654	26360	12710	70200	00	05590	14320	12607	90702	97110	00	05590	05003	-	-	07	05690	14327	11706	06404	00041
	449	458												00	05490	18100	10106	00706						
	363	669	8X	02747	24627	13910	7x205	54	05654	19225	13609	70301	97110	00	05690	12300	12205	90705	xx	46109	06249	12203	9x904	00031
es	408	670	87	02855	28366	13211	70902	00	05790	00020	14105	09901	97140	00	05690	32100	12402	90705	5X	05557	00007	11005	9x200	00020
tz	263	676	84	02854	28289	11812	70102	80	05757	26324	13309	90105	97140	50	05653	30203	13605	90601						
	302	865						51	03764	00028	14309	70803	xx017						51	05474	00007	09905	0x606	0004[illegible]
urg	434	508	8X	17357	02227	14711	6x706	00	05690	20100	15207	80810	00110	5X	05677	12247	09305	8x806	07	02890	12426	09407	70304	00040
	157	501	57	03866	26568	12812	6x302	04	01790	28323	xxxxx	70103	97130	00	05790	28100	12803	00803	xx	46109	02409	12602	0x401	00000
	334	505	20	02275	28425	12314	40204	40	01871	28401	14606	80205	00150	00	05790	00000	14800	90301	17	05590	00025	13400	99804	00510
nfurt	449	502	14	01872	00003	-	-	04	01890	08101	14307	80101	00150	00	05790	00000	14602	90903	07	07890	28415	13302	00603	00010
walde o	7	429	10	01664	28214	10112	80303	00	00690	00000	12307	90307	00060						00	45090	00030	16204	90307	97001
g	15	405	20	02854	22304	09143	60307	40	05673	00023	11908	00308	00150	00	05690	00000	13305	90302	50	43254	00044	16002	00309	00501
gsberg	20	422	87	02754	24225	08713	74309	80	05562	24103	11308	03840	00080	00	45190	00040	11703	00203						
e o	3	447																						
	47	551	26	05742	06124	12612	80207	50	08372	00082	12607	00205	97430	xx	46009	00009	13705	0x203	xx	46009	08109	16005	0x207	97031
n	99	552	80	02854	28326	11312	80205	50	05655	26125	12310	90205	00120	00	05490	02140	13206	00201	xx	48009	00049	14705	0x206	00040
berg Schl.	148	420	8X	02755	26225	11511	8x105							00	08490	16100	12704	00300	5X	05538	12258	13006	0x301	95031
au	117	411	8X	02755	28267	11112	8x401	50	22763	26163	12809	80205	03121	xx	46109	00049	13406	0x701	5X	43328	06148	14407	0x406	92050
tz	255	454	96	25754	26225	10611	80201							vx	48109	00049	13004	0x300	5X	45328	12443	13908	0x305	00061
au	107	556	5X	05645	24228	-	-												5X	45346	32148	-	-	-
stck	135	565																						
annstadt	176	557	5X	05748	26228	10611	8x205	5X	05658	32128	12210	9x202	00110	xx	48009	00049	13008	0x101	xx	46109	08149	14908	0x206	00070
n	203	559																						
au	216	561	27	05654	24227	10342	70403	54	08461	24223	12209	90204	00140						xx	48309	28149	14407	0x204	00060
berg	330	571																						

Stationen:	Höhe m	JJJ	C_LC_M	$wwVhN_h$	DDFWN	PPPTT	UC_Happ	C_LC_M	$wwVhN_h$	DDFWN	PPPTT	UC_Happ	$R_2R_2T_xT_xE$	C_LC_M	$wwVhN_h$	DDFWN	PPPTT	UC_Happ	C_LC_M	$wwVhN_h$	DDFWN	PPPTT	UC_Happ	$R_2R_2T_nT_nE$
blick	3106	503						04	01942	22103	89857	85802	00569						07	02954	04315	88657	76604	00589
pitze	2962	416	20	492x5	16379	03757	90802	04	01990	28404	02957	75801	97579	01	02890	28126	02225	6x300	5X	02957	10327	00657	8x804	00570
kogel	2397	506						04	05790	26122	57655	80301	97xx7	xx	48009	47729	55756	9x402	07	02990	28645	54750	40701	00xx7
eekoppe	1602	428	xx	46009	63779	30650	0x305							00	00890	16440	31051	80905	10	04890	14645	31150	86402	00524
kogel	1577	862						07	01692	00012	36200	70803	xx047											
berg Sch	1493	427												xx	67009	53819	40302	6x901						
ckt	1446	511	20	02844	32524	54606	60205	04	01890	32524	56801	8x201	00060	01	01890	32200	56800	80301	54	02843	24324	57602	89703	00500
er	1214	319						xx	48309	12229	74002	0x704	95040	02	03790	08528	70901	80808	57	029x4	16427	70403	56401	00090
elberg	1213	419	9X	49009	26569	73102	0x300	00	05690	18302	73401	08802	01031	xx	49109	47749	70007	0x804						
sgrün	1166	561						05	02890	14425	76003	88804	00060											
ker	1141	418						xx	46009	18649	79402	0x706	00040	xx	46009	49849	77402	0x704	07	02690	16646	77504	0x203	00040
erkoppe	923	423	50	41356	20446	32006	00903	50	49318	16428	02704	00808	00060	xx	46009	16649	99904	00805	57	49344	14448	00303	08402	00030
sberg	915	445	8X	02836	20446	03405	0x904	xx	46109	16729	00804	0x605	00050	5X	05648	12928	97904	0x705						
er Astor	840	417	50	05748	16248	11505	00908							5X	67109	14569	06004	00806						
berg/Ta	801	424	86	05425	16446	18706	9x808	07	05682	14628	14305	0x609	00061	5X	05450	16462	13105	9x502	xx	21009	14369	13105	01204	010x1
nd	673	397																	xx	48009	10369	26606	0x801	01061

Berichtigungen

Sämtliche Karten des „Tagli
weiteres nach der von der Z
gezeichnet. (Erlaß RLM,

Wetterlage von gestern: *Freitag, 20. Okt. 44*

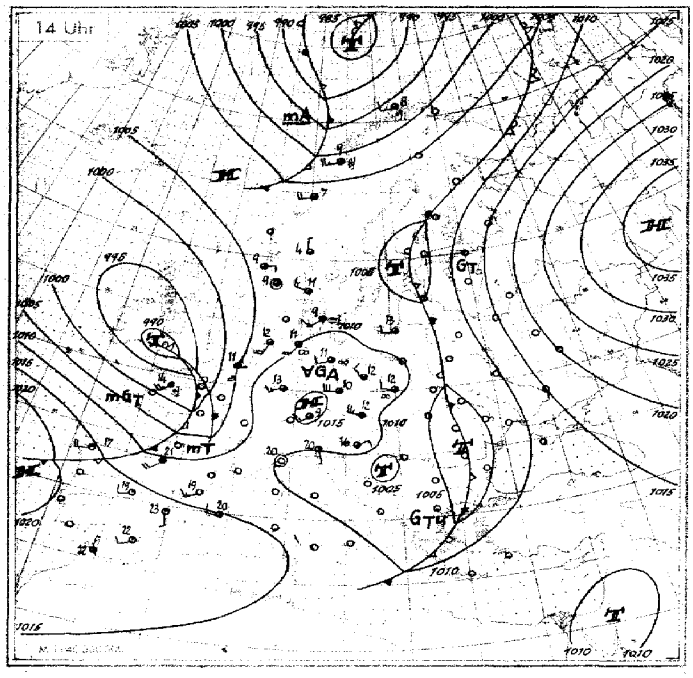

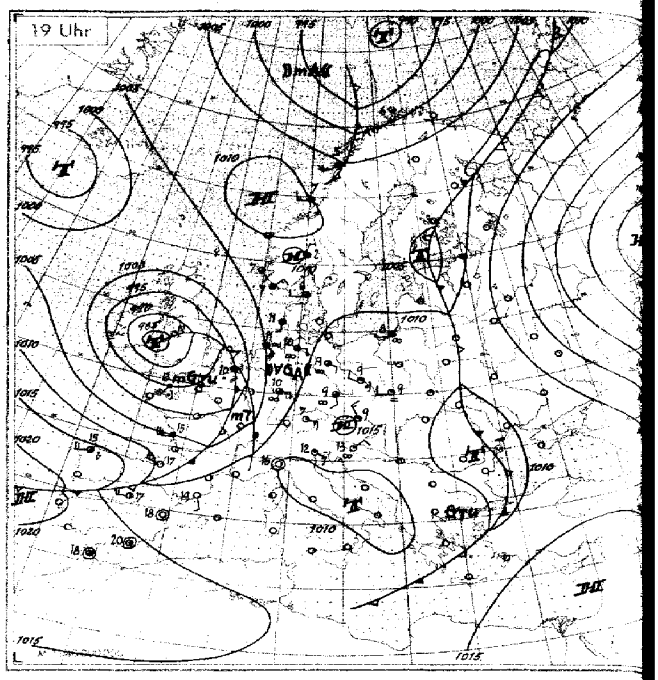

Wetterlage von heute nacht: *Sonnabend, 21. Okt. 44*

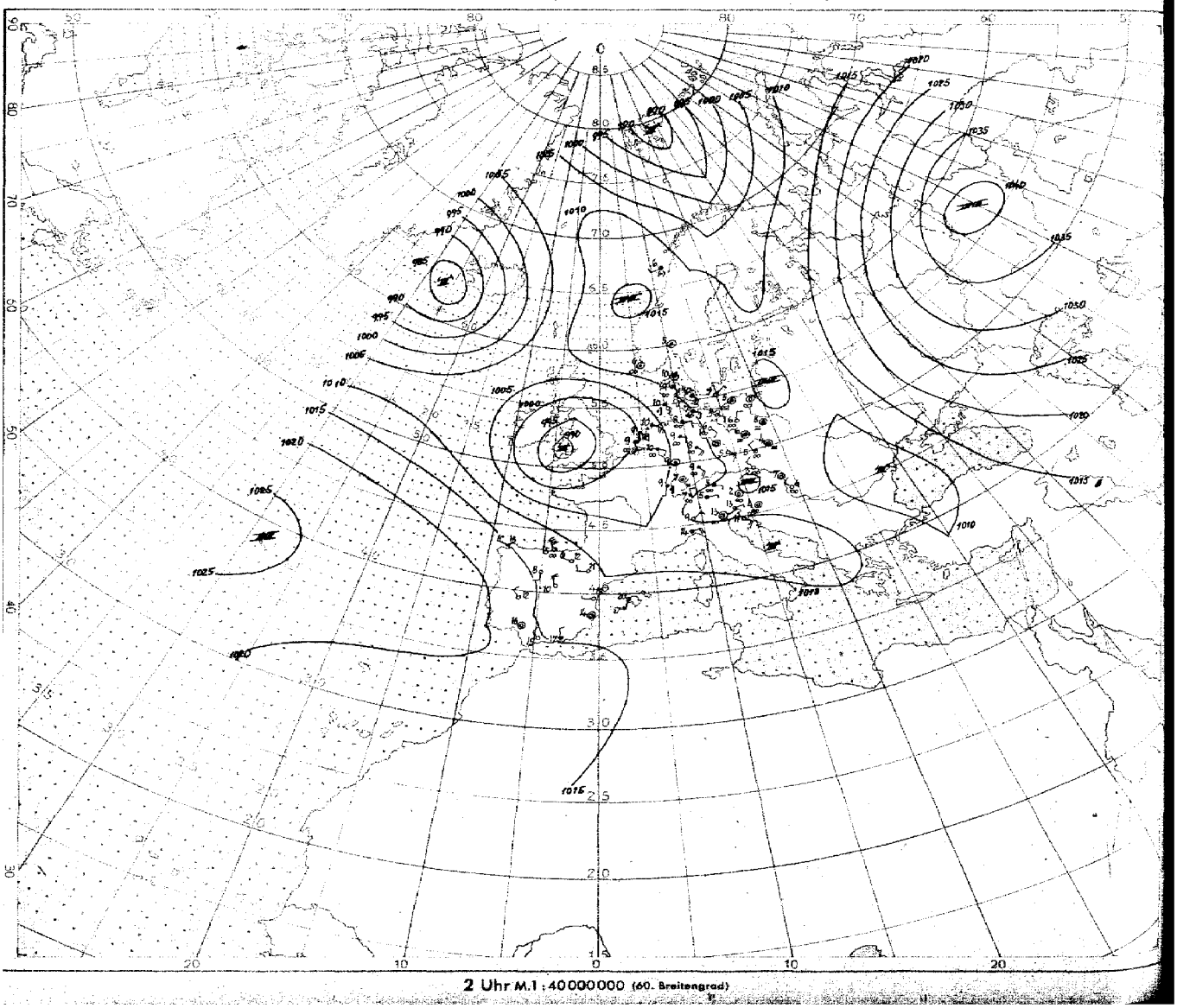

2 Uhr M.1 : 40000000 (60. Breitengrad)

Höhen-Aufstiege

I. Teil

Sonnabend den *21. Oktober* 1944

Kenngruppe:

Schlüssel: IIIGG HeHeEaTrTr / $Q_1Q_2Q_3Q_4E_a$ $s_1 s_2 s_3$ G G / Q L L i i y y 9 G G — $Ha_s Ha_s Ha_s Hr_s Hr_s$ $Hr_s Hr_s Hr_s Hr_s$

Hauptisobarenflächen: $Ha_sHa_sTa_sTa_sUa_s$ $Ha_sHa_sTa_sTa_sUa_s$ $Ha_sHa_sTa_sTa_sUa_s$ .... $Ha_sHa_sTa_sTa_sUa_s$ $Ha_sHa_sTa_sTa_sUa_s$ $Ha_sHa_sTa_sTa_sUa_s$ $H_sH_sH_sT_sU_s$ ...

Markante Punkte: $P_tP_tTTU_t$ $P_tP_tTTU_t$ ....

Pseudopot. Temperatur: $9Q_tQ_tQ_tQ_t$ $Q_tQ_tQ_tQ_tQ_t$ $Q_tQ_tQ_tQ_tQ_t$ IIIPiPi

Ort / Kennziffer / Höhe	Tromsø 008 102 m	Bodø 010	Bergen 022 66 m	Kjeller 044 m	Kristiansand 032 30 m	Hanstholm 183 27 m	Reval 475 3 m	Krasnowara 345 80 m	Schmak 355
G₀G₀	20 17	20 17	20 17	20 17		20 17			
41	-	-	-	-		-			
96	-	-	-	-		-57			
225	-56	-	-	-51		-56			
300	-52	-49	-43	-47		-42			
400	8 -42	5 -42	-31	3 -32		5 -27			
500	8 29 -27	6 26 -27	4 36 -22	4 35 -22		3 41 -18			
600	8 19 -23	7 23 -20	4 27 -17	6 29 -15		2 30 -12			
700	8 19 -14	7 20 -13	-8	7 26 -8		-5			
800	9 19 -6	7 16 -7	2 -4	0 27 -2		8 24 -3			
900	8 18 +0	6 17 +1	2 16 +4	0 23 +2		9 27 +4			
950	19	18	19	25		23			
Boden	19 -1	15 +0	21 +5	21 +4		30 +10			
41	-	-	-	-		-			
96	-	-	-	-		1613			
225	1035	(1049)	(1075)	1068		1086			
300	852	864	887	886		900			
400	667	678	692	694		703			
500	514	525	533	536		542			
600	384	395	400	403		407			
700	272	281	285	287		290			
800	172	180	182	184		184			
900	88	88	90	91		91			
1000	-3.8	4.0	5.0	6.7		6.2			
41/96	-	-	-	-		-			
96/225	-	-	-	-		527			
225/500	520	(524)	(541)	532		544			
500/1000	516	521	528	529		536			
Markante Punkte	-	-	-	-		-			
	-	-	-	-		-			
	20991	-	24981	-		-			
	28531	-	29931	-		-			
	34511	-	31931	-		28501			
	55758	25981	44796	23561		09551			
	58729	29981	56692	25541		15551			
	64690	31571	77541	28511		17601			
	67878	35981	91051	45764		36824			
	83849	55737	96071	73558		40728			
	85528	97065	97351	96070		76541			
	98776	00064	00068	99778		[illegible]			

Ort / Kennziffer / Höhe	Elbing 313	Gerdauen 314	[illegible] Pomm. 266	Swinemünde 455	Hamburg 402 12 m	[illegible] 181	Emden 154 1 m	Helder 291	Leeuwarden 010
G₀G₀	20 16	20 17	20 18	20 16	20 17	20 15	20 16	20 15	20 17
41	-	-51	-	-	-	-	-	-	-
96	-	-51	-	-	-	-	-	-	-
225	-52	-62	-61	-	-	-48	-53	-	-54
300	-48	-45	-42	-42	-	-43	-40	-38	8 -43
400	-33	4 -31	4 -35	-29	-	-28	7 -26	-25	8 -28
500	-23	5 38 -20	5 32 -24	43 -24	2 42 -7	-18	7 47 -18	-16	7 45 -17
600	-13	6 34 -12	6 29 -15	2 46 -15	2 31 -12	-12	43 -9	-8	8 43 -8
700	-6	6 32 -4	6 28 -5	-6	25 -6	-6	-5	-5	10 37 -3
800	-1	8 29 +0	6 24 -2	6 25 -0	8 25 -2	-3	6 25 -1	-1	6 27 +0
900	+6	8 28 +6	8 26 +5	8 22 +5	5 22 +5	+5	4 25 +6	+5	7 26 +5
950	-	31	29	28	23	-	27	-	26
Boden	31	31 +9	31 +10	26 +8	25 +6	28 +8	29 +10	25 +9	25 +15
41	-	2161	-	-	-	-	-	-	-
96	(1616)	1226	(1623)	-	-	(1639)	(1626)	-	-
225	1076	1081	1077	1081)	-	1085	1091	(1094)	1083
300	894	897	891	895	-	899	904	904	897
400	701	707	697	699	-	703	705	705	701
500	544	544	541	540	543	543	543	543	540
600	411	409	408	408	407	407	407	406	402
700	294	292	292	291	28[illegible]	290	288	288	294
800	190	188	188	187	186	187	185	184	190
900	96	94	95	94	93	94	92	91	97
1000	10.7	7.8	9.6	9.2	7.3	5.7	6.2	5.4	11.5
41/96	-	535	-	-	-	-	-	-	-
96/225	(540)	545	(546)	-	-	554)	(535)	-	-
225/500	532	537	536	(541)	-	543	54[illegible]	([illegible])	543
500/1000	533	536	532	531	535	534	537	537	529
Markante Punkte	-	-	-	-	-	-	-	-	-
	-	-	-	-	-	-	-	-	-
	-	04511	-	-	-	13961	-	22051	-
	-	14511	-	-	-	12941	-	24931	-
	-	17041	-	23331	-	26901	14501	44491	-
	-	21891	15991	23421	46723	27981	23141	47691	
	-	24541	19511	43761	53621	46706	27661	57642	-
	-	33911	24501	477[illegible]	55632	54631	35835	61071	22551
	24531	43784	74532	57642	57812	53631	66551	63581	45729
	24621	72636	77524	64612	67572	78531	78827	72541	57028
	27541	90112	90124	77514	78579	83519	87044	71640	86559
	99109	00127	01125	01115	01117	01128	01103	01111	01101

Ort / Kennziffer / Höhe	Calais M. 208 6 m	Calais H. 206 25 m	Le Havre 230 119 m	Cherbourg 201 112 m	Brest Château 270 30 m	St. Nazaire	[illegible] Grove 779	Paris 215 40 m	Essen 437	E[illegible] 437	Münster 067 52 m	Frankfurt 412 111 m	Erfurt 546 323 m	Berlin 440 57 m	m	Lindenberg 425 122 m
G₀G₀							51 16		20 21	20 16	20 17	20 17	20 17	20 13		20 13
41									-	-	-	-	-	-		-
96									-	-	-	-	-	-		-
225									-56	-56	-	-	-55	-53		-
300									-[illegible]	-40	-	-	-41	-41		-
400									8 -28	3 -24	-	5 -25	-26	-30		-
500							50 -11		3 44 -16	3 43 -16	-	5 44 -16	6 44 -7	3 37 -20		-
600							44 -2		5 37 -8	30 -9	5 42 -7	7 48 -7	6 37 -10	5 33 -12		4 29 -15
700							35 +1		5 34 -2	3 31 -2	6 35 -3	3 31 -2	34 -2	29 -6		28 -7
800							27 +2		7 34 +3	30 +1	5 27 +2	28 +3	5 31 +0	33 -2		5 26 -2
900							32 +8		7 32 +8	7 [illegible] +7	7 27 +6	25 +5	5 31 +6	8 [illegible] +5		6 26 +5
950							47		29	27	27	27	32	29		61
Boden							42 +14		2[illegible] +6	27 +6	28 +8	28 +7	30 +7	2[illegible] +6		36 +8
41							-		-	-	-	-	-	-		-
96							-		-	-	-	-	-	(1609)		-
225							-		1085	1092	-	-	1090	1083		-
300							-		900	906	-	(908)	904	897		-
400							-		704	70[illegible]	-	709	70[illegible]	701		-
500							543		544	545	(545)	548	545	542		-
600							423		407	408	408	411	409	408		417
700							30[illegible]		288	290	289	292	291	291		291
800							197		18[illegible]	185	184	187	187	188		188
900							103		87	91	91	94	94	9[illegible]		95
1000							15.5		6.0	6.[illegible]	5.3	7.9	8.5	9.5		9.4
41/96							-		-	-	-	-	-	-		-
96/225							-							(526)		-
225/500							-		54[illegible]	547	-		545	54[illegible]		-
500/1000							54[illegible]		54[illegible]	539	(540)	540	536	532		-
Markante Punkte							-		-	-	-	35836	1602	-		-
							-			-	-	41155	(8631)	-		-
							-		-		-	46694	21561	-		-
							-		21561	-	-	57606	35836	-		-
							-		22561	-	56615	57607	41745	-		-
							51[illegible]		[illegible]	45705	40569	61566	45705	(2571)		60654
							52[illegible]		45728	55216	67549	62576	48645	15551		65626
							61[illegible]		45988	[illegible]	72513	65545	53634	15611		77536
							63[illegible]		46502	72502	77022	66554	57624	64587		74537
							78011		77[illegible]	82017	80097	77032	85027	77546		83010
							83020		[illegible]	94098	99127	82518	94098	95086		94088
							01178		[illegible]	00117	00118	00127	96108	00099		00118

Hamburg: ∞° n.o.z. − 4.8, 6.8 − 4.4 [illegible] Wu n. E, 4.5 − 1.8 °/hodc, [illegible] Wolkenflock [illegible] 6.0 Ci Cs-Aufzug − [illegible] mit W n. As überghd.

Münster: ∞° − 4.6, 2.7 − 4.2 °/hodc, [illegible] quell. Ac 3.2 − 3.5 [illegible] Vereisg. °) 5.0 [illegible] As m. Fallstr., W laufgebildet.

Frankfurt: ∞° n.o.z. − 7.5 [illegible] 3.8 − 4.0 [illegible] [illegible]

Lindenberg: Wolkenaufstieg [illegible] auf [illegible] Cb Cu [illegible], Cb-Untergr. [illegible] 0.4 [illegible] Zunahme auf [illegible]

Lindenberg: -

Breslau: -

Ort / Kennziffer / Höhe	Belgrad 70[illegible]	Bukarest 5[illegible]	Konstanza 98[illegible] 12 m	m	Saloniki [illegible] 1 m	m	Rom 3[illegible] 3 m	m	m	m	Athen 730 100 m	Kanea 7[illegible] 14 m	Rhodus 6[illegible] [illegible] m	m	m
G₀G₀															

Ort / Kennziffer / Höhe	Konstanz 5[illegible] 19 m	[illegible] 70[illegible]	[illegible] 752	[illegible] 302	Friedrichshafen 595	München 414 526 m	Klagenfurt 500 464 m	Wien 501 157 m	Krakau 5[illegible]	Budapest 5[illegible] m	m		Minsk 8[illegible]	Litzmannstadt 557	Breslau 4[illegible] 120 m
G₀G₀			20 17	20 17	20 17		20 17	20 17	20 16	20 16				[illegible]	
41			-	-	-		-	-	-	-				-	
96			-	-	-61		-5[illegible]	-	-52	-				-	
225			-5[illegible]	-53	-50		-54	-	-57	-56				-51	
300			-38	-33	-37		-31	-	-42	-46				-4[illegible]	
400			-27	-22	-21		4 -26	2 -27	4 -31	3 -32				3 -34	
500			4 47 -16	5 31 -12	33 -11		36 -[illegible]	3 32 -24	34 -21	37 -21				4 32 -22	
600			41 -7	43 -[illegible]	45 -2		7 31 -12	31 -13	3[illegible] -14	4 34 -14				[illegible] -14	
700			35 -4	31 -2	4 34 +0		2[illegible] -7	7 23 -7	33 -[illegible]	36 -[illegible]				35 -4	
800			3[illegible] +[illegible]	3 3[illegible] +[illegible]	8 35 +4		37 +1	23 -[illegible]	7 37 +0	[illegible]				[illegible]	
900			42 +11	5 33 +11	7 34 +[illegible]		32 +[illegible]	23 +4	31 +7	32 +7				6 [illegible] +7	
950			-8	3[illegible]	-		27	23	31	34				33	
Boden			37 +12	35 +7	30 +4		29 +[illegible]	25 +7	31 +2	34 +7				36 +8	
41				-	-		-	-	-	-				-	
96			-	-	1633		1618	-	1621	(1619)				(1610)	
225			1108	1100	1111		1023	-	1081	1081				10[illegible]	
300			918	912	921		9[illegible]5	58[illegible]	898	89[illegible]				[illegible]	
400			717	71[illegible]	719		700	698	702	7[illegible]2				697	
500			554	554	554		545	54[illegible]	543	544				54[illegible]	
600			41[illegible]	416	415		41[illegible]	402	[illegible]	410				407	
700			298	29[illegible]	295		29[illegible]	292	292	[illegible]2				291	
800			193	191	190		1[illegible]2	18[illegible]	18[illegible]	18[illegible]				18[illegible]	
900			98	96	95		97	9[illegible]	9[illegible]	9[illegible]				94	
1000			10.[illegible]	8.[illegible]	8.7		10.[illegible]	11.[illegible]	2.7	2.[illegible]				8.7	
41/96			-	-			-			-				-	
96/225			-	-	522		52[illegible]		55[illegible]	(558)				(540)	
225/500			55[illegible]	55[illegible]	557		547		554	557				555	
500/1000			54[illegible]	545	545		[illegible]	[illegible]	[illegible]	[illegible]				551	
Markante Punkte			-		-					-				[illegible]	
			-	-	-		10591			11551				13551	
			-	19611	08411		16571			13521				24501	
			-	21571	15641		18551			16541				28911	
			-	25271	17651		20541			21491				32301	
			-	47031	20550		31451		-	[illegible]				35675	
			-	55673	46657		46713	35541		48851				46703	
			23991	58673	64604		48703	54445	29551	40704				[illegible]	
			35741	64561	78645		51727	66417	[illegible]	[illegible]				17546	
			45584	75073	82541		67533	[illegible]	[illegible]	[illegible]				[illegible]	
			89179	97446	92106		71578	[illegible]	[illegible]	91588				[illegible]	
			01158	99461	04106		[illegible]	[illegible]	[illegible]	[illegible]				[illegible]	

München:

Wien:

Prag:

Vortag

Karten vom Frühtermin

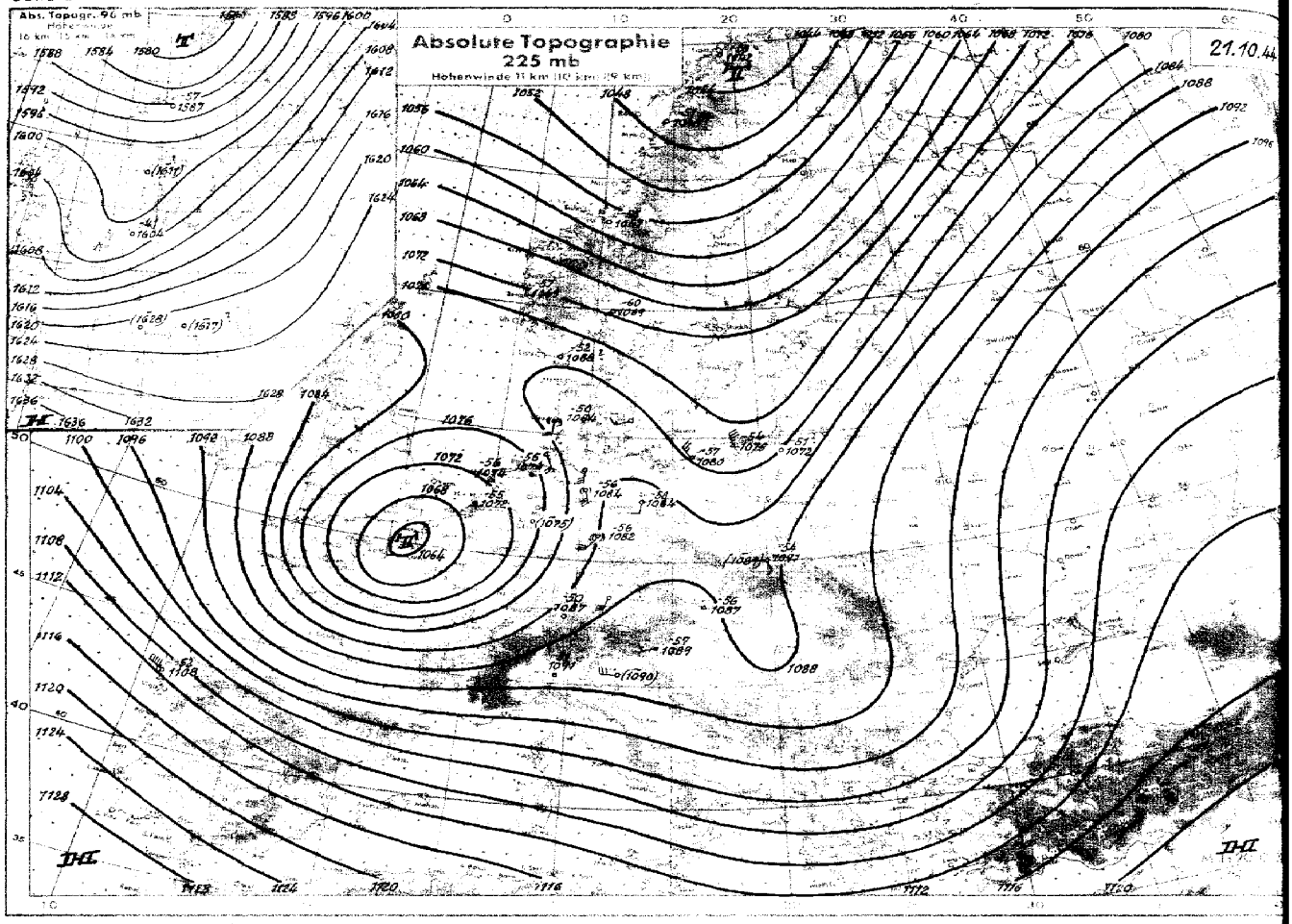

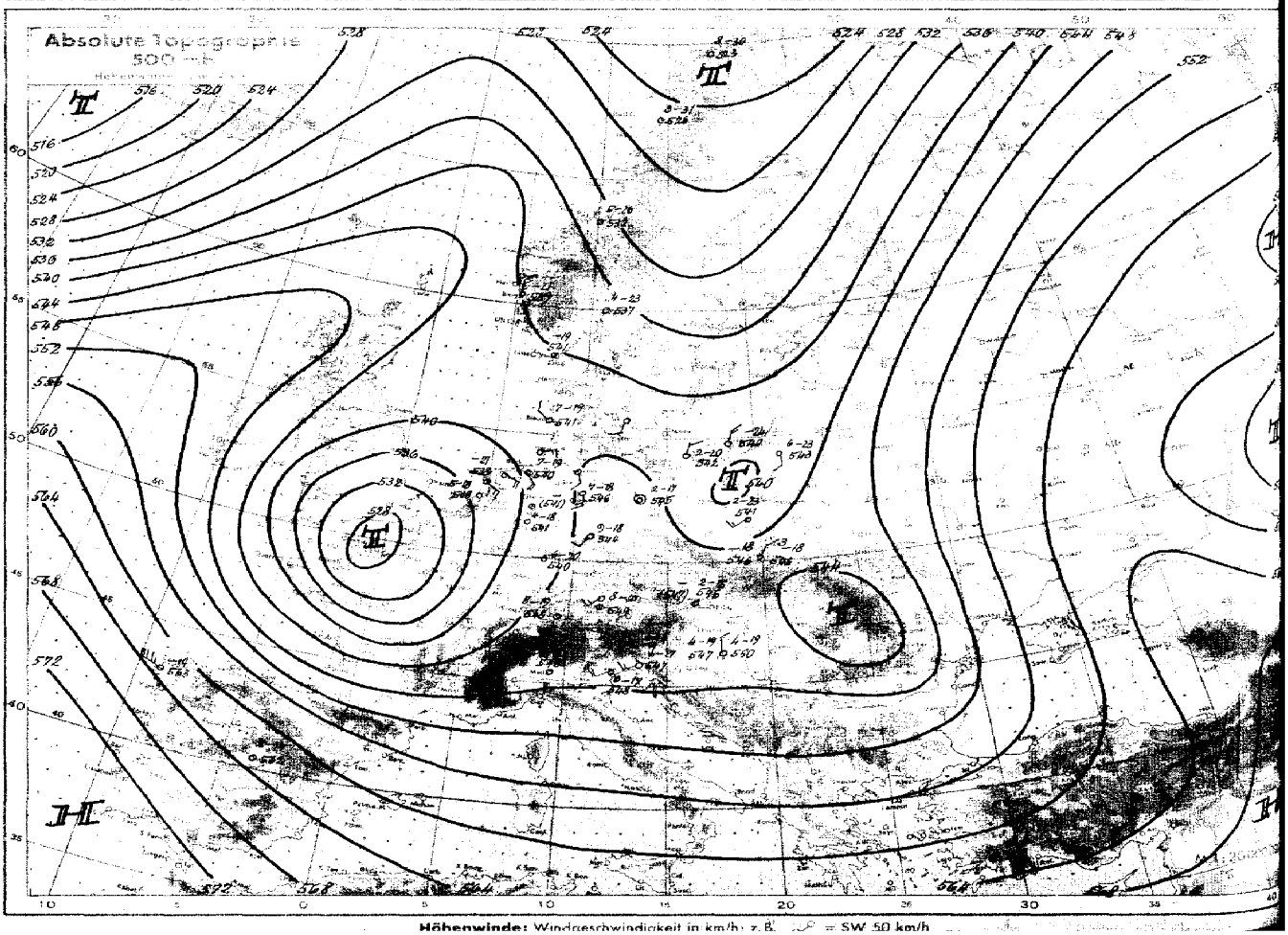

Höhenwinde: Windgeschwindigkeit in km/h; z.B. ⟶ = SW 50 km/h

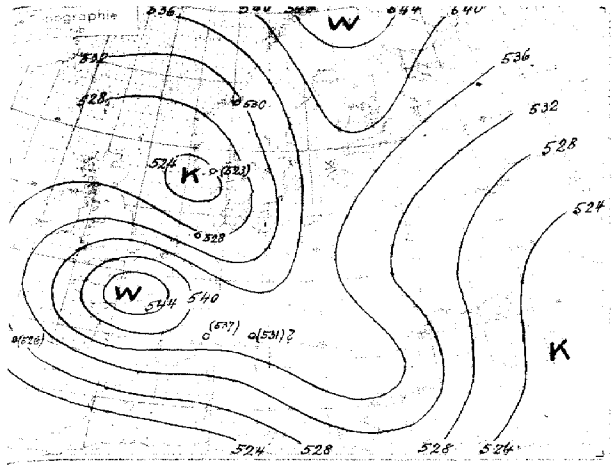

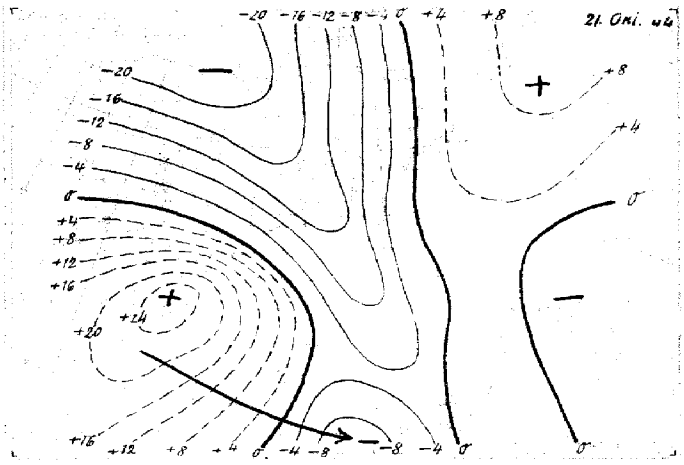

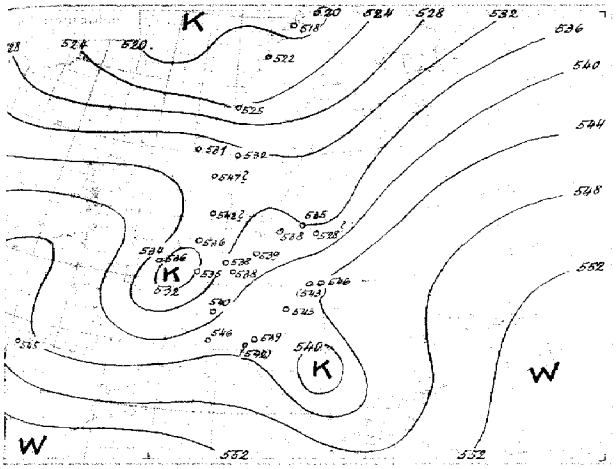

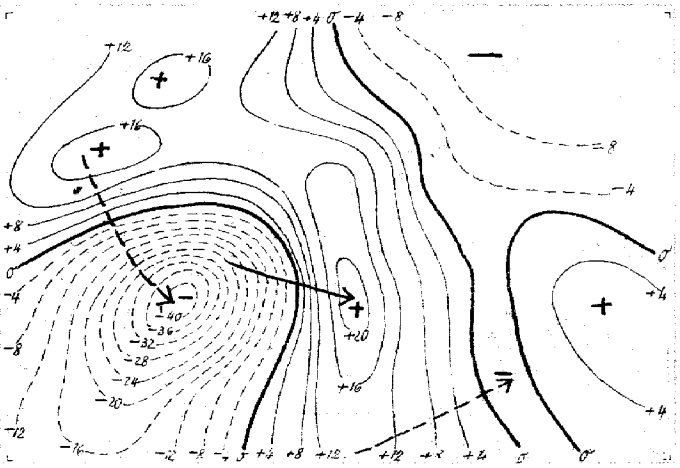

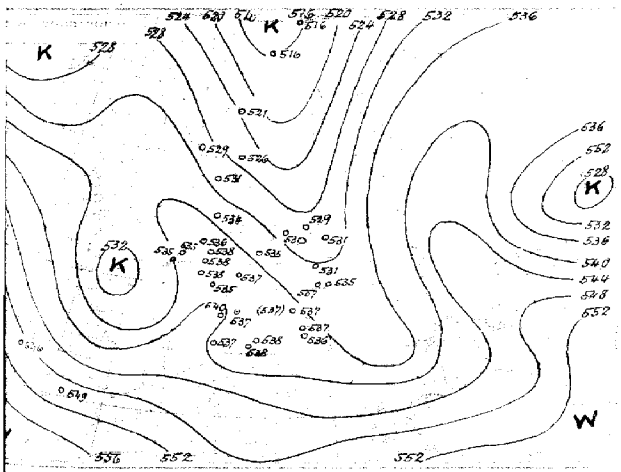

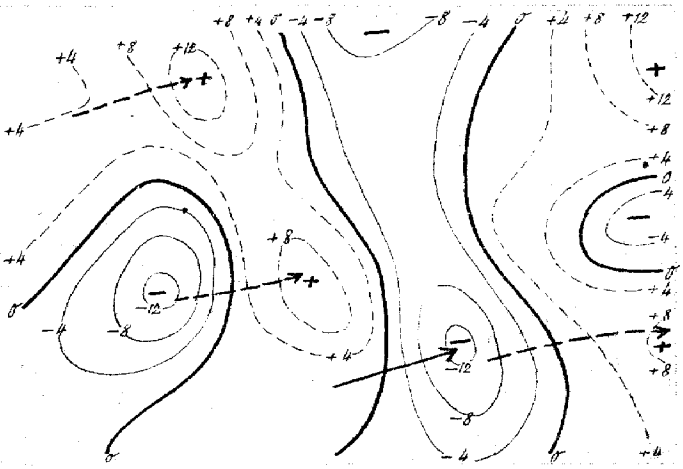

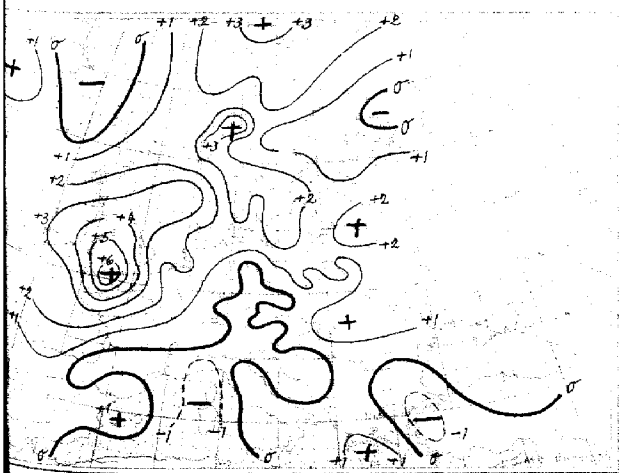

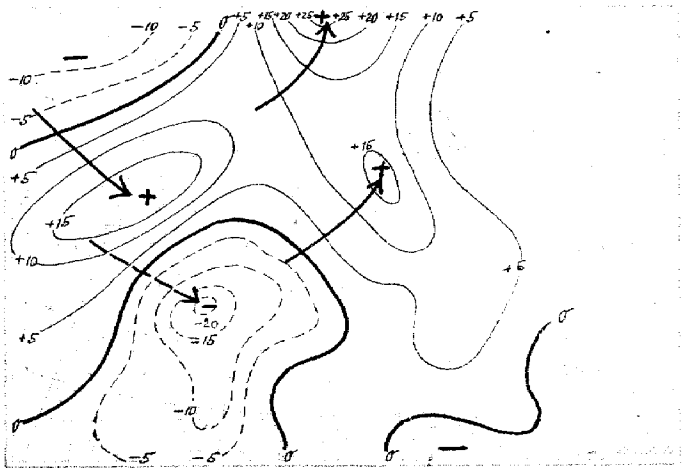

3stündige Bodendruckänderung seit heute 5 Uhr in Millibar

24stündige Bodendruckänderung seit gestern 8 Uhr in Millibar

Nr 295

Höhen-Aufstiege
2. Teil

Sonnabend, den 21. Oktober 194[illegible]

Seite

Oberer Teil: $\overset{U}{QQ}TT$ Relative Feuchte in 10%, darunter Pseudopot. Temperatur in °C und wahre Temp. (°C) an den Hauptisobarenflächen.
Mittlerer Teil: $H_aH_aH_a$ = Höhen der Hauptisobarenflächen in dyn. Dekametern. $H_rH_rH_r$ = Abstand zwischen 500 u. 1000, 225 u. 500, 96 u. 225, 41 u. 96 mb-Fläche.
Unterer Teil: $P_rP_rTTU_r$ = Druck, Temperatur und Feuchte an den markanten Punkten.

Klammern zeigen an, daß der Wert durch Verlängerung der Zustandskurve ergänzt ist.

yy = Datum, G_rG_r = Uhrzeit (G. Z.)

	Ort / Kennziffer / Höhe	Vadsö 703 20 m	Tromsö 008 102 m	Bodö 010 15 m	Rovaniemi 007 80 m	Alakurtti 11	Helsinki 387 155 m	Vaasa 481	Drontheim 017 50 m	Bergen 022 55 m	Kjeller 041	Kristiansand 032 30 m	Hanstholm 183 27 m	[illegible] 124	Hel-sink. 487 46 m	Aeze-nistina 610 72 m	Krasnogward. 845 80 m	Schimsk 356	Riga 470 14 m		Gotenhafen 500 3 m	Swinemünde 465	[illegible] i. Pomm. 160	Hamburg 403 12 m	Schoberg 181	Emden 154 1 m	Helder 291	Leeuwarden 040	Calais M. 506 6 m	Calais H. 205 25 m	Le Havre 280 119 m	Cherbourg 205 112 m	Brest Chateau 220 30 m
	yy G_rG_r		21 05	21 05					21 0[illegible]	21 05	21 05	21 05		21 06							21 04		21 04		21 05	21 05	21 04	21 04					
$\overset{U}{QQ}TT$	41		-	-					-	-	-	-		-							-		-		-	-	-	-					
$\overset{U}{QQ}TT$	96		-	-					-57	-	-	-		-							-		-		-	-41	-	-					
$\overset{U}{QQ}TT$	225		-53	-51					-51	-57	-60	-52		-54							-54		-57		-56	-55	-56	-55					
$\overset{U}{QQ}TT$	300		-52	-49					-45	-46	-47	-47		-47							-40		-44		-45	-47	-46	^{4} -48					
$\overset{U}{QQ}TT$	400		-42	-41					-41	-39	[illegible]	-27		-35							-31		^{2} -21		^{8} -30	^{6} -31	-31	^{5} -31					
$\overset{U}{QQ}TT$	500		^{7}27 -30	^{3}23 -31					31 -[illegible]	33 -21	24 -23	-11		^{7}40 -19							34 -24		^{2}34 -21		^{7}44 -18	^{7}43 -19	-21	^{5}41 -18					
$\overset{U}{QQ}TT$	600		^{6}23 -22	^{3}23 -23					^{5}35 -20	27 -16	^{2}25 -16	35 -14		^{9}39 -11							35 -11		^{2}28 -14		40 -9	^{8}40 -9	-11	^{7}37 -11					
$\overset{U}{QQ}TT$	700		^{5}17 -15	^{5}17 -14					^{7}21 -10	23 -6	^{4}21 -9	-7		^{8}29 -7							-7		^{3}27 -7		-3	-6	-5	^{5}35 -2					
$\overset{U}{QQ}TT$	800		^{6}15 -9	^{3}15 -9					-6	-1	^{3}21 -4	25 -3		^{8}25 -2							-6		^{2}21 -3		^{7}31 +2	^{8}27 +1	+1	^{3}22 -2					
$\overset{U}{QQ}TT$	900		^{5}12 -4	^{3}15 -2					^{9}15 -2	20 +2	^{8}20 +2	23 +4		^{3}26 +2							^{8}23 +2		^{9}25 +4		28 +8	^{9}26 +5	+6	2[illegible] +8					
QQ	950		15	16					14	18	20	25		29							22		24		26	26	-	25					
QQT_rT_r	Boden		11 +1	13 +2					11 +1	13 +2	20 +3	20 +5		26 +9							15		17 +5		27 +7	23 +8	+9	25 +6					
$H_aH_aH_a$	41		-	-					-	-	-	-		-							-		-		-	-	-	-					
$H_aH_aH_a$	96		-	-					1587	-	-	(1611)		-							-		-		-	1604	-	-					
$H_aH_aH_a$	225		1040	1048					1057	1069	1069	1077		1084							1075		1080		1084	1076	1076	1072					
$H_aH_aH_a$	300		860	863					876	888	888	900		902							892		896		900	894	891	892					
$H_aH_aH_a$	400		677	678					687	696	695	701		700							697		701		706	700	697	697					
$H_aH_aH_a$	500		523	52[illegible]					532	541	537	541		541							540		542		546	540	538	538					
$H_aH_aH_a$	600		3[illegible]3	397					401	404	402	407		406							407		403		409	404	403	403					
$H_aH_aH_a$	700		[illegible]	281					287	290	290	290		289							291		292		291	286	285	285					
$H_aH_aH_a$	800		170	176					186	187	187	187		186							188		189		187	182	181	181					
$H_aH_aH_a$	900		[illegible]	[illegible]					95	94	93	95		92							96		92		93	89	88	88					
$H_aH_aH_a$	1000		4.4	7.6					11.7	10.1	11.1	10.2		7.7							11.3		11.0		6.9	7.6	2.5	2.5					
H_rH_r	41/96		-	-					-	-	-	-		-							-		-		-	-	-	-					
H_rH_r	96/225		-	-					530	-	-	523		-							-		-		-	528	-	-					
H_rH_r	225/500		51[illegible]	522					52[illegible]	531	52[illegible]	527		5[illegible]2							535		538		538	53[illegible]	536	534					
H_rH_r	500/1000		51[illegible]	51[illegible]					521	52[illegible]	52[illegible]	531		534							529		530		538	53[illegible]	535	53[illegible]					
$P_rP_rTTU_r$ Markante Punkte			-	-					-	16291	-	-		-							-		-		22521	-	-	-					
			-	-					-	22061	-	-									-		-		24331	-	-	-					
			-	-					32571	[illegible]	-	15611									-		-		33421	-	-	-					
			-	23511					20121	33623	-	70021		-							24[illegible]01		-		46717	20621	-	-					
			-	27211					[illegible]	[illegible]	-	40071									26621		-		56619	25551	-	-					
			1[illegible]211	25[illegible]11					[illegible]	75552	-	29001		-							41807		23[illegible]51		61051	28531	-	-					
			15[illegible]11	[illegible]					[illegible]	82501	[illegible]	45724		-							37781		37212		[illegible]	34991	-	-					
			23[illegible]31	[illegible]3724					[illegible]	84211	[illegible]	55[illegible]61		10[illegible]31							63624		[illegible]		[illegible]	[illegible]	[illegible]	20[illegible]31					
			[illegible]	[illegible]					[illegible]527	87006	[illegible]257	97[illegible]21		21[illegible]01							28521		7[illegible]53[illegible]		7[illegible]229	59[illegible]18	[illegible]361	27541					
			87[illegible]	[illegible]560					[illegible]	94051	77570	[illegible]1051		65[illegible]0							91037		[illegible]		83101	[illegible]	[illegible]	87[illegible]					
			93210	9[illegible]039					[illegible]	99051	93512	77[illegible]51		74080							93061		9[illegible]07[illegible]		9[illegible]095	72361	[illegible]4[illegible]01	35097					
			9[illegible]039	[illegible]					[illegible]	91030	91069	91076		91090							91060		[illegible]		[illegible]	[illegible]	[illegible]	[illegible]					

Klartexte (heute)	
Hamburg	
Münster	[illegible]
Frankfurt	[illegible]
Lindenberg	Dunst, [illegible] Nebel [illegible], Stratuswolke auf [illegible] km.
Breslau	

	Ort / Kennziffer / Höhe	Madrid 293 667 m	Lin-ges		Würzburg 041	Münster 057 52 m	Frankfurt 412 111 m	Erfurt 546 320 m	Berlin 440 57 m	Berlin 440 57 m		Lindenberg 425 122 m	Breslau 411 120 m	Warschau 562 104 m	Minsk 887	Goth[illegible] 819				Fünfkirchen 547 m	Litzm.st. 557	Krakau 561	Krakau 561	Pecs 515	Wien 501 157 m	Wien 501	München 414 526 m	Friedrichshafen 444 400 m	Klagenfurt	Marseille 231 9 m	Mailand	
	yy G_rG_r	21 07			21 03	21 07	21 07	21 05		21 05		21 05				21 05				21 06	21 0[illegible]	21 05	21 04	21 06	21 05	21 0[illegible]	21 0[illegible]	21 05	21 55		21 05	
$\overset{U}{QQ}TT$	41	-			-	-	-	-		-		-				-				-	-	-	-	-	-	-	-	-	-		-	
$\overset{U}{QQ}TT$	96	-			-	-	-	-		-		-				-				-	-	-	-	-	-	-	-	-	-		-	
$\overset{U}{QQ}TT$	225	-			-	-	-	-57		-52		-				-51				-	-	-54	-	-	-56	-	-	-57	-57		-51	
$\overset{U}{QQ}TT$	300	-			-46	-	-	-40		-4[illegible]		-				-44				-44	-42	-40	-42	-44	-42	-	-	-45	-42		-41	
$\overset{U}{QQ}TT$	400	-			^{2} -3[illegible]	-	^{6} -32	-29		-27		-				^{5} -31				-30	^{2} -31	^{2} -26	-27	-30	^{0} -2[illegible]	-	-	^{7} -30	^{6} -27		-26	
$\overset{U}{QQ}TT$	500	^{2}44 -14			^{4}38 -18	-	^{3}37 -18	45 -1[illegible]		^{2}41 -17		-				25 -2[illegible]				^{4}38 -19	^{5}34 -23	^{3}39 -18	-18	^{4}38 -19	^{2}42 -15	-	^{3}35 -2[illegible]	^{3}43 -19	^{4}46 -18		^{9}44 -18	
$\overset{U}{QQ}TT$	600	^{2}43 -3			^{5}38 -13	^{7}42 -9	^{4}32 -12	43 -9		^{2}32 -11		^{4}35 -12				^{5}38 -4				^{4}35 -10	^{2}30 -14	^{3}38 -11	-10	^{4}35 -10	^{4}33 -11	^{2}32 -11	^{5}41 -10	^{6}45 -8	34 -11		^{9}40 -10	
$\overset{U}{QQ}TT$	700	^{2}[illegible]			^{7}34 -4	^{5}34 -3	^{5}32 -4	^{7}34 -4		^{3}[illegible] -2		^{4}3[illegible]				3[illegible]				^{6}32 -3	^{3}23 -9	^{3}32 -3	-4	^{5}32 -3	^{4}31 -3	^{2}23 -4	^{8}36 -3	^{9}41 -2	^{6}32 -4		^{8}40 -7	
$\overset{U}{QQ}TT$	800	^{2}3[illegible] +[illegible]			^{9}3[illegible] +3	^{3}33 +1	^{9}27 +1	^{8}21 +1		^{5}25 +1		^{5}2[illegible] +				^{4}35 -2				^{7}27 +0	^{3}22 -1	^{0}30 +0	+0	^{7}27 +0	^{9}23 -1	^{4}26 +1	^{7}31 +2	^{9}27 +3	^{8}27 -1		^{9}38 +1	
$\overset{U}{QQ}TT$	900	2[illegible] +2			^{7}32 +6	^{7}32 +6	28 +5	42 +7		^{8}27 +5		27 +[illegible]				35 +4				^{6}28 +6	^{5}22 +5	^{0}29 +5	+6	^{8}2[illegible] +	^{8}29 +6	^{6}27 +6	^{8}30 +9	^{8}34 +8	^{8}25 +4		^{7}35 +9	
QQ	950	-			24	29 -	27	30		2[illegible]		3[illegible]				25				27	22	24	-	2[illegible]	-	35	25 -	-	-		31	
QQT_rT_r	Boden	47 +3			28 +7	28 +8	24 +5	23 +7		11 +3		15 +4				18 +5				1[illegible] +3	26 +7	23 +6	-	[illegible]6 +3	+1	30 +1	25 +5	28 +5	18 +6		38 +6	
$H_aH_aH_a$	41	-			-	-	-	-		-		-				-				-	-	-	-	-	-	-	-	-	-		-	
$H_aH_aH_a$	96	-			-	-	-	-		-		-				-				-	-	-	-	-	-	-	-	-	-		(1528)	
$H_aH_aH_a$	225	-			(1075)	-	-	1082		1084		-				1072				-	-	1091	(1083)	-	1081	-	-	1087	1089		1091	
$H_aH_aH_a$	300	-			893	-	-	899		901		-				886				902	896	905	904	904	904	-	-	901	905		904	
$H_aH_aH_a$	400	-			720	-	698	704		705		-				701				706	699	706	706	709	707	-	-	706	707		706	
$H_aH_aH_a$	500	562			541	(541)	540	544		545		-				543				547	541	546	546	550	546	(547)	544	546	546		545	
$H_aH_aH_a$	600	433			405	40[illegible]	40[illegible]	408		409		410				410				411	408	411	410	415	410	410	409	410	409		409	
$H_aH_aH_a$	700	301			287	287	287	290		292		292				293				292	291	293	293	296	292	292	291	292	292		292	
$H_aH_aH_a$	800	193			182	183	182	186		183		188				190				188	189	188	189	192	188	188	186	187	188		18[illegible]	
$H_aH_aH_a$	900	98			88	89	90	92		95		94				97				95	96	95	95	99	94	94	92	92	95		94	
$H_aH_aH_a$	1000	12.2			2.9	3.4	4.8	6.7		9.6		9.6				11.9				10.2	10.8	10.5	8.5	13.9	9.7	9.9	7.0	6.8	11.1		7.6	
H_rH_r	41/96	-			-	-	-	-		-		-				-				-	-	-	-	-	-	-	-	-	-		-	
H_rH_r	96/225	-			-	-	-	-		-		-				-				-	-	-	-	-	-	-	-	-	-		(537)	
H_rH_r	225/500	-			(535)	-	-	538		539		-				528				-	-	546	(543)	-	543	-	-	540	543		546	
H_rH_r	500/1000	549			5[illegible]0	(538)	535	537		535		-				531				537	531	535	537	536	537	(537)	537	540	535		537	
$P_rP_rTTU_r$ Markante Punkte		-			-	-	-	-		-		-				-				-	-	-	-	-	-	-	-	-	-		-	
		-			-	-	-	-		-		-				-				-	-	-	-	-	21581	-	-	-	-		-	
		-			-	-	-	-		-		-				-				-	-	-	-	-	26501	-	-	-	-		-	
		-			-	-	-	-		16551		-				-				-	-	-	-	-	32881	-	-	-	18561		-	
		-			-	-	-	-		22601		-				-				-	37981	-	25531	-	42753	-	-	-	21601		-	
		-			-	-	-	23561		27941		67602				17531				-	33861	16571	28951	-	51643	-	49728	-	52644		-	
		-			-	-	64534	24551		42741		75524				24501				-	39812	43742	35851	-	58634	52642	59619	-	55645		-	
		-			-	54259	67537	43751		45721		77516				33421				30941	66582	56053	71531	30941	66573	56622	65550	18521	74527		16557	
		74093			27511	57618	74524	65747		65642		95028				75539				66554	71593	65551	74551	66554	45095	78023	65579	67540	78528		61628	
		75073			63576	78030	78015	56420		55442		96370				92033				78526	86033	74517	57041	78526	56848	83015	92549	75009	87038		78510	
		[illegible]4575			77014	95098	87015	84058		98089		97373				97070				95788	96076	76528	96091	98068	95098	96087	92105	93093	93039		97117	
		[illegible]4046			95376	99106	99049	97389		33050		70090				91057				00040	99030	99040	99059	00040	99019	99010	95049	99049	93019		99098	

Klartexte (heute)	
München	3.4-2.6 [illegible], i N 3.3- [illegible] dicht. As, 5.7-6.5 [illegible] As-Schicht, i.N verwachsen
Wien	∞3 - 0.3, ∞ 0.3-2.9, fast geschl. Bed[illegible], ausgenomm. Wiener Becken -3.3 [illegible] -2.5, [illegible]
Paris	—



Wetterübersicht Sonnabend den 21. Oktober 1944

Der nach rascher Vertiefung des Tiefs über England, lassen. Kerndruck gestern nachmittag mit 985 mb angenommen werden außte, man ebenso schnell einsetzende Auffüllungsprozeß ist für die ntwicklung der Großwetterlage typisch. Auf der Vorderseite des Tiefs ägte, vor allem in der oberen Troposphäre, ein in seiner Intensität übergroße Wärme- seltener Warmlufttransport nach Norden ein. Die Erwärmungs- beträge erreichten dabei oberhalb 500m innerhalb 12 Stunden im Alpengebiet bis zu 15°. Dieser Warmluftvorstoß war in der Stratosphäre außerordentlich ausgeprägt, so daß 24-stündig erst an seiner Westflanke Druckfall kompensiert, so daß 24-stündig erst an seiner Westflanke Druckfall verzeichnet. Die nachfolgende Abkühlung hat ihren Hauptsitz ebenfalls in der oberen Troposphäre, erreicht aber mit ihren Höchstwerten etwa nur die Hälfte der vorher eingetretenen Erwärmung. Dem 24-stündigen Druckanstieg in Höhe der 225-mb-Fläche – Anstieg über Holland bis zu 40 dkm gegenüber gestern – folgt heute ein gleich starker Druckfall. Die Ausbildung eines Höhentiefs erfolgt auf der Ostseite des britischen Tiefs und derselbe Prozeß an der Westseite der neuen, kräftigeren isländischen Störung führte zur Abschnürung eines abgeschlossenen Höhentiefs über dem Kanalgebiet.

Der zweite Vorgang, der den Umbau der Großwetterlage begünstigt, ist der anhaltende Druckanstieg über Südskandinavien, der bereits ein abgeschlossenes Hochdruckgebiet aufbaute. Dieser Druckanstieg ging in seinem größten Teil mit Erwärmung parallel, nur über Nordnorwegen ist an der Rückseite des Eismeertiefs dabei zyklonal Abkühlung eingetreten.

An der Westabdachung des weiter verstärkten russischen Hochs herrscht bei starkem Gradienten Warmluftzufuhr bis ins Eismeer, in dessen ostwärtigem Teil die weit übernormalen Temperaturen noch nicht absanken. Westlich der von Ostfinnland zum Schwarzen Meer sich erstreckenden, schwachen Tiefdruckfurche läßt sich die troposphärische Kältezunge über dem Gouvernement mit schwachen, südwestlichen Höhenwinden und geringer Abkühlung noch immer nachweisen.

Mit dem weiteren Einfließen der westeuropäischen Kaltluft ins Mittelmeer wird sich das Höhentief über dem Kanal nach Südosten in Bewegung setzen. Diese Entwicklung dürfte zur Bildung einer Hochdruckbrücke vom Azorenhoch zu dem noch in Verstärkung befindlichen skandinavischen Hoch führen.

gez. Ludwig
Zentrale Wetterdienstgruppe

Ausland Bodenstationen: Küstenorte ○	Höhe m	JJJ	Gestern 14 Uhr CG	wwVhN	DDFWN	PPPTT	UC app		Gestern 19 Uhr CG	wwVhN	DDFWN	PPPTT	UC app	RR TxTx SVs E		Heute 2 Uhr CG	wwVhN	DDFWN	PPPTT	UC app		Heute 8 Uhr CG	wwVhN	DDFWN	PPPTT	UC app	RR
Vardö ○	12	004																									
Ingöy ○	4	005	52	22851	23226	96408	8X242															54	02853	24685	04305	7X24[illegible]	[illegible]
Tromsö ○	102	008							62	69955	18568	95407	6x504	95064								96	25855	20267	09202	9X31[illegible]	0404[illegible]
Bodö ○	17	010	9x	27856	53587	02907	7X244		9X	82747	55588	05905	9x208	07071					—			9X	81856	26487	14004	7834[illegible]	[illegible]
Nordöyan ○	37	014	96	10556	23487	08407	60240		8X	02867	24327	09807	6x306	-								20	02873	22324	10707	5231[illegible]	002[illegible]
Krakenes ○	41	021			-																	00	01990	02403	15906	74309	003[illegible]
Utsira ○	56	028	54	02875	06245	06209	80102		07	02790	13225	06607	90402	00371								50	02865	02325	13408	80308	002[illegible]
Lister ○	9	030	50	02966	00026	06809	70201		KX	039x9	04328	07407	8x206	00391								47	03962	04328	14309	8X31[illegible]	[illegible]
Færder ○	9	036	5x	02?67	02327	06808	9X303		5X	03748	03228	08509	9x305	00270													
Aarhus ○	47	180	84	02855	10227	08411	80404		5x	03845	14328	08611	9x303	00280		50	02856	14426	10610	80302		5X	05748	10428	14010	8x310	-
Kopenhagen ○	1	181	5X	42518	20448	09509	0X303									50	02856	14326	12410	70303		54	05645	08428	15209	9734[illegible]	[illegible]
Skagen ○	3	182	5u	02844	26304	06711	70304		55	02844	24416	08006	70303	00180		50	02746	00016	10410	80304		54	02736	22426	14307	8034[illegible]	[illegible]
Biarritz	29	202																									
Lyon	198	210																									
Paris Le Brg	46	215																									
Brest	75	220																									
Le Havre ○	119	230																									
Marseille	12	231																									
Nanzig	236	237																									
Châteauroux	153	252																									
La Coubre ○	6	269																									
Helder ○	6	291	52	05690	16328	05340	7X715		5X	60667	17528	01044	7X913	-		5X	08538	12568	00409	8x300		5X	05648	14368	03510	9x412	0823[illegible]
Vlissingen ○	1	292																									
De Bilt	12	293	57	05642	14328	-	-		52	05776	15428	-	-	-		5x	62438	32368	01009	9x704		5X	05545	10268	-	-	-
Genua ○	2	305	00	01990	00002	09220	42800		00	00990	00000	10116	70304	-		54	01863	04404	08014	80805							
Venedig ○	10	312	10	01861	15101	11820	00200		04	01899	10302	12442	74304	-		05	05664	00004	11413	80803		83	02xxx	00017	10017	90502	-
Zara ○	12	316																									
Rom ○	3	322																									
Brindisi ○	16	331																									
Cagliari ○	35	338																									
Syrakus ○	15	665																									
Madrid	667	353	50	01772	22202	14649	50810		40	04763	57414	13647	59205	00200		00	00790	28500	98740	50801		20	01752	28302	16309	60402	002[illegible]
Almeria ○	65	355	10	01851	20211	18622	70908		50	01854	00014	16220	90606	00180		50	02845	30215	14317	90807		5X	03748	24228	12346	8x802	005[illegible]
Mahon	40	357	80	02755	24215	15920	70911															20	01753	00013	08248	90400	[illegible]
Barcelona ○	42	358	00	00790	20300	14619	50842		58	02742	63514	24418	79704	00370		82	01753	18314	10118	80711		80	04564	00014	10015	80303	[illegible]
La Coruña ○	57	362	50	01753	23483	16217	70402		96	81064	24417	17515	9x304	07461		6x	57648	59458	19123	8x303		5X	0315x	28328	20313	7x303	[illegible]
Lissabon	227	384																									
Funchal ○	110	395																									
Pt. Delgade ○	22	396																									
Horta ○	65	398																									
Teneriffe ○	37	400	50	05773	12115	16726	70801															53	04854	08114	16222	80101	001[illegible]
V. Cisneros	6	404	65	05754	10224	10828	50807															54	04853	06214	12422	80202	0035[illegible]
Pinsk	137	569																									
Kauen	83	466																									
Riga	2	47[illegible]																									
Dorpat	91	476																									
Helsinki	15	481																									
Vaasa	9	483																									
Kuopio	233	484																									
Rovaniemi	80	607																									
Budapest	130	541							50	14975	35495	11011	70204	00150		00	00790	00010	11307	80300		04	05790	00026	12806	8x304	[illegible]
Bukarest	92	575																									
Klausenburg	374	590																									
Belgrad	138	701																									
Sofia	538	720																									
Athen	239	730																									
Canea (Kreta)	63	737																									
Tunis	10	060																									
Orel	191	641																									
Dno	71	858																									
Minsk	211	887																									
Smolensk	234	889																									
Kiew	185	957																									
Dnjepropetrowsk	62	968																									
Odessa	50	975																									
Mariupol	40	981																									
Sewastopol	8	988																									

Bergstationen:	Höhe m	JJJ	Gestern 14 Uhr CG	wwVhN	DDFWN	PPPTT	UC app		Gestern 19 Uhr CG	wwVhN	DDFWN	PPPTT	UC app	RRTTE		Heute 2 Uhr CG	wwVhN	DDFWN	PPPTT	UC app		Heute 8 Uhr CG	wwVhN	DDFWN	PPPTT	UC app	RRTTE
Mussalla	2926	726																									
Lomnitzer Spitze	2640	685																									
Faneraker	2072	024							05	02964	20114	79657	81406	00559								00	00990	00000	85653	50410	[illegible]
Mt. Ventoux	1900	248																									
Puy de Dôme	1467	246																									
Izana	2367	401																									

Höhenwinde (dd vv)

yy = Datum; G₁G₂ = Uhrzeit (DGZ)   dd = Windrichtung (N = 36) vv = Windgeschwindigkeit in km/std

Piloten Vortag / Piloten heute

Ort	Vest	Burgdorf	Klagenfurt	Emden	Blaavhuk	Krakau	bei Friedrichshafen	Berlin	Vest	Neubiberg	Krakau	Berlin	Drontheim	Venedig	Emden
yyG₁G₂	20 16	20 16	20 17	20 16	20 17	20 18	20 17	20 17	21 04	21 05	21 05	21 05	21 06	21 04	21 05
27.0 km															
24.0 ..															
16.0 ..			(14.5) 33 70	(13.3) 25 110		(15.0) 25 40	(15.5) 30 50								
12.0 ..	30 80	(13.6) 27 20	33 50	(12.2) 25 130		24 30	29 90	32 140			(11.5) 16 05				
10.0 ..	33 80	(10.5) 23 50	35 120	(10.5) 25 30	(10.8) 27 60	18 50	30 120	32 140	(10.5) 31 50	(10.5) 19 60	15 05	18 20	(10.6) 30 60	27 60	36 180
9.0 ..	32 150	18 100	35 170	25 40	27 50	19 130	31 110	34 120	34 60	10 70	15 05	20 20	33 80	20 80	16 70
7.0 ..	35 160	18 70	(7.5) 35 150	27 40	27 30	18 100	31 50	34 90	35 60	20 40	02 05	18 05	35 50	26 60	15 40
5.3 ..	29 10	(5.4) 24 20	34 50	26 30	22 30	20 50	34 50	31 50	05 20	22 30	04 05	C	32 40	25 40	15 10
4.0 ..	34 10	36 10	31 20	23 30	24 30	23 20	30 30	29 20	07 10	24 20	10 05	18 05	29 30	28 20	16 30
3.0 ..	31 10	33 30	(2.8) 31 20	20 40	20 30	28 10	26 30	29 10	08 20	25 40	02 05	18 10	30 30	27 30	16 40
2.0 ..	29 20	36 20	34 20	10 45	19 40	30 10	(2.1) 23 30	28 10	14 10	25 20	25 05	14 30	33 10	–	16 40
1.5 ..	26 20	34 40	36 30	22 50	19 40	31 10	15 30	28 10	14 30	27 30	29 05	14 20	29 10	34 20	15 40
0.8 ..	24 10	30 20	36 20	19 50	18 30	31 10	13 10	29 10	14 20	27 20	30 05	14 20	25 08	11 30	14 30
0.3 ..	27 20	(0.5) 34 10	–	10 40	18 20	(0.2) 28 05	(0.6) C	23 10	13 10	(0.4) 30 05	(0.2) 33 05	14 20	22 05	C	13 40

Ort	Gerdauen	Bergen	Leeuwarden	Gotenhafen	Bodö	Erfurt	Pilsen	Glertsia	Litzmannstadt	bei Ebrove
yyG₁G₂	20 17	20 17	20 17	20 16	20 17	20 17	20 17	20 17	20 17	20 16
7.0 km	(9.0) 20 90			(8.6) 27 10		(8.3) 32 100	(8.3) 02 120	(9.0) 35 100	(7.6) 20 80	
5.3 ..	21 50	23 30	23 40	(7.0) 23 10	(4.6) 24 70	(7.0) 32 80	(6.6) 35 90	34 60	20 40	(4.8) 29 130
4.0 ..	23 30	22 20	22 40	(5.3) 23 30	24 60	(5.3) 31 20	35 20	34 30	22 20	29 130
3.0 ..	25 20	22 10	21 40	29 10	26 60	22 10	29 20	28 20	22 20	29 80
2.0 ..	26 20	22 05	19 60	27 10	27 60	21 30	29 20	26 20	18 20	28 50
0.8 ..	27 10	22 10	18 70	30 30	22 50	20 20	28 05	20 10	05 10	30 50

Ort	Erfurt	Blaavhuk	Leeuwarden	Litzmannstadt	Bergen	Faßberg	Hanstholm	Klagenfurt	Hamburg	Helgoland
yyG₁G₂	21 05	21 05	21 06	21 05	21 05	21 05	21 05	21 05	21 06	21 06
7.0 km	(9.0) 22 60	(9.0) 18 30	19 40		(12.5) 28 50	(9.0) 17 50	(10.5) 24 40	(12.6) 27 30	(12.0) 16 70	(13.0) 23 20
5.3 ..	(7.5) 22 60	(7.0) 12 10	15 40	23 30	(9.0) 30 60	21 20	(7.0) 29 05	(9.0) 23 30	(11.0) 17 60	(11.0) 16 40
4.0 ..	17 30	(5.8) 31 10	15 20	24 30	(7.0) 36 50	19 30	(5.4) 36 10	(6.3) 20 20	(7.0) 15 20	(7.0) 11 30
3.0 ..	15 40	(4.0) C	17 20	23 30	(4.0) 35 10	16 40	14 20	19 30	15 40	13 40
2.0 ..	(2.3) 15 40	(3.0) 14 20	15 20	22 30	26 05	16 50	13 30	19 20	14 40	15 50
0.8 ..	17 60	–	14 30	17 40	23 05	14 40	12 30	–	14 40	13 40

Wolkenmessungen

C = Wolkenart
vv = km/std
dd = 7... 36 ...

Ort	
yyG₁G₂	
Cu. Höhe	
dd vv	
Ort	
yyG₁G₂	
Cu. Höhe	
dd vv	
Ort	
yyG₁G₂	
Cu. Höhe	
dd vv	

Täglicher Wetterbericht

des Deutschen Reichswetterdienstes
Herausgegeben von der Deutschen Seewarte
Verlagsort Hamburg

ng: 69 **Nr.** 296

Sonntag, den 22. Oktober 1944.

Erläuterung: Die Beobachtungen sind sämtlich in der Form der 1935 in Warschau beschlossenen Einheitsschlüssel wiedergegeben. Kurze Erläuterungen zu den einzelnen Ziffern werden zu Beginn jedes Vierteljahres beigegeben. Ausführlich finden sie sich in „Anweisung zur Verzifferung von Wettermeldungen", herausgegeben vom Reichsluftfahrtministerium.
Alle Zeitangaben in DGZ

…tschland

Höhe m	JJJ	Gestern 14 Uhr CC	wwVhN	DDFWN	PPPTT	UCapp	Gestern 19 Uhr CC	wwVhN	DDFWN	PPPTT	UCapp	RR TxTn/SVs E
18	403	04	05790	08524	12614	61306	04	05690	06503	15909	88313	00150
41	400											
28	460	17	01752	08624	13912	70306	X7	05690	08523	17010	80311	00130
1	406	50	05644	10324	17211	72213	50	05635	10228	18109	87207	00150
1	464	50	05790	10526	13314	74206	50	05741	06624	18510	95208	00270
16	461	54	05674	08526	13013	70307	54	05773	10613	16610	90310	00130
50	465	07	05690	10626	10410	8X310	07	05690	08627	14912	82313	00460
6	401	03	05690	10616	08311	8X309	03	05690	08528	13412	7X310	00260
4	442	57	05673	12327	09011	8X307	07	05590	08526	13411	7X308	00140
22	402											
178	187	57	02864	08366	09313	66306	54	05655	08326	12410	7X313	00130
51	421						52	05664	08428	13410	8X312	00130
45	408	07	05690	08528	12412	72206	50	05553	04323	14409	70210	00125
123	437											
48	436											
202	407											
265	049	7X	02757	12327	05216	6X204	50	05664	06424	07712	80300	-
289	351						04	02790	08426	11409	70209	00120
111	412	14	02762	32324	04317	65904						
189	441											
315	426	07	02790	08327	09511	7X201	07	05790	08226	10908	70404	00110
538	516											
151	219	57	05665	06227	05614	8X300						
427	443	07	02887	10127	05913	6X400						
400	444	51	03866	04228	05214	7X605	55	02963	02366	06510	8X203	97130
528	414	57	02873	06365	07811	71504	55	05563	04226	08807	90909	97120
573	507	02	61664	24528	08340	6X707	04	01890	22303	08707	80204	97130
3	455	84	05753	04324	16612	87304	04	05790	08324	18910	84311	00370
1	404	5X	05536	10146	16709	0X305	50	05643	08203	18309	84306	00110
70	450	50	02745	10325	14509	80303	50	05635	10325	16608	90305	00100
48	440	14	02743	10345	14313	74102	50	05434	06325	16008	92208	00120
131	449	51	05653	08428	10611	7X900	52	05555	06426	13009	8X209	00120
320	646	57	02773	08226	09711	6X304	07	05690	06227	12309	80340	00116
230	410	50	05663	14327	11811	77102	20	05590	06420	13608	80407	00120
449	458	07	05790	16127	-	-						
363	669	5X	05448	06328	12008	8X703	5X	05446	06326	13107	90204	00090
408	670	52	05754	10328	10709	8X203	5X	05655	12128	10708	8X202	00090
263	676	20	05654	14225	13013	66503	40	05663	04323	13910	85402	00130
302	865	55	02762	16125	08713	63805	64	02764	00027	09307	70302	00140
434	508	57	02774	30426	07812	60804	04	05690	30124	09407	80305	00130
157	501	04	05790	12424	11214	62603	04	05790	38303	12108	80003	00140
334	505	14	02863	00024	10712	64802	57	08854	00028	11310	8X302	00113
449	502	15	02862	18125	10012	50605	47	05664	10128	10209	9X402	00130
7	429	90	01664	04134	17911	90303	00	00690	08100	20008	90307	00050
15	405	57	05653	02127	17912	8X303	50	05552	04102	20007	00207	00121
20	422	70	02855	00025	18111	70204	00	05590	00020	21108	90342	00134
3	447											
47	551	5X	05428	08128	17508	0X204	50	05443	00023	19308	90107	00101
99	552	70	05653	08345	16011	82403	5X	05535	06326	17708	9X205	00120
148	420	5X	02747	10327	13711	7X000	5X	05648	02328	15708	9X300	00111
117	411	5X	05647	08327	14611	7X701	50	05465	06226	15209	82205	00110
255	454	20	02753	12345	13612	75702	5X	05558	10418	14611	7X403	00130
107	556											
135	555											
176	557	5X	05635	08246	15911	8X200	50	05554	04227	18410	8X003	00120
203	559											
216	561	24	05753	08444	1471X	-	5X	58558	08468	15510	9X103	91121
330	571											

Höhe m	JJJ	Heute 2 Uhr CC	wwVhN	DDFWN	PPPTT	UCapp	Heute 8 Uhr CC	wwVhN	DDFWN	PPPTT	UCapp	RR TxTn/SVs E
18	403	5X	05435	06426	18508	9X304	5X	05648	06428	20107	8X302	00070
41	400						80	81644	10206	20710	92304	97080
28	460	00	05790	08500	19810	90303	5X	05656	08307	21008	9X303	00070
1	406	00	05690	10400	20407	00204	5X	05645	08328	21508	9X302	00160
1	464	50	05743	06603	20911	90303	20	02743	10506	22510	80305	00371
16	461	00	05490	08500	20209	00306	04	05690	08505	20909	04403	00080
50	465	50	05644	10624	18209	80306	5X	05637	10627	20108	9X304	00460
6	401	5X	05538	08708	17309	8X308	5X	05637	08727	18908	8X303	00360
4	442	5X	05548	06308	16909	9X207	5X	05645	06428	18508	8X206	00060
22	402						5X	02737	08327	16208	8X304	00080
178	187						5X	05645	06828	16808	9X304	00070
51	421	5X	05538	08428	16408	9X206	5X	05535	08428	17808	9X205	00070
45	408						5X	05538	06228	18108	9X103	-
123	437											
48	436						54	22474	00025	-	-	
202	407											
265	049	00	05590	02400	11508	90805	54	22545	02266	12707	0X403	91071
289	351						50	05535	08328	-	-	-
111	412	5X	61568	04228	11809	8X205	5X	05568	32368	12409	8X403	97080
189	441	5X	62548	02228	10611	9X704	57	05555	00067	12209	8X805	01XX1
315	426	57	05764	06227	11407	8X300	33	04673	00025	12403	00304	00031
538	516											
151	219	5X	62668	02228	09010	0X205	54	05664	32325	10908	90203	94070
427	443	50	05663	02163	10007	00302	5X	05546	00028	11306	0X305	94051
400	444	00	00890	32100	08806	9X204						
528	414	5X	05538	06248	19804	0X304	5X	52408	14128	11205	0X305	97021
573	507	04	01890	12201	11700	00301	54	05583	00004	12401	01409	00000
3	455	00	05790	10200	21007	00103	57	05744	08325	22107	90304	00370
1	404	50	05654	08204	20808	90103	5X	05525	06268	24609	9X302	00071
70	450	5X	05449	10248	19007	9X205	5X	05548	08328	20108	9X302	99960
48	440						5X	05537	06328	19208	9X403	00070
131	449	5X	05534	08414	04804	90403	5X	05534	04426	16008	9X204	00060
320	646	XX	46409	04429	14706	0X403	5X	05438	06548	15507	0X303	00050
230	410	5X	08435	08108	15008	9X104	5X	05635	06428	15208	8X303	00060
449	458	04	05490	02223	02409	00805	XX	46409	02309	-	-	-
363	669	00	05590	06220	14116	00704	5X	05558	06328	15407	0X201	00031
408	670	50	05555	12225	12408	80300	5X	05545	04128	12407	8X405	00070
263	676											
302	865						XX	46209	12149	12701	0X303	00000
434	508	04	05690	12103	09902	00301	XX	46109	12149	11404	0X307	00000
157	501	04	05790	06303	12805	90300	8X	43490	00002	13903	00304	00020
334	505	57	05552	00013	12707	00302	57	18453	00026	13106	00103	00510
449	502	50	05562	00002	12005	00401	XX	46109	00049	13403	0X405	92031
7	429						70	01664	08114	23304	90304	00060
15	405	00	00890	00000	22607	90102						
20	422	00	04690	32120	23005	01202	05	05590	04325	24804	86204	00031
3	447											
47	551	00	05590	06140	21006	00201	52	62443	08228	21306	0X300	97051
99	552	5X	42547	04307	18907	0X304	6X	64828	04328	19307	9X401	02070
148	420	50	02745	04325	16807	9X300	5X	62648	06368	17707	9X404	04050
117	411	52	64646	06368	16309	9X401	62	52625	04368	16308	0X901	08071
255	454	5X	62538	08468	14408	9X905	52	05634	10367	15019	9X302	05071
107	556											
135	555											
176	557	5X	05558	06428	18309	8X201	5X	02638	06568	17707	9X400	02071
203	559											
216	561	6X	62538	06568	14708	0X704						
330	571											

Höhe m	JJJ	Gestern 14 Uhr CC	wwVhN	DDFWN	PPPTT	UCapp	Gestern 19 Uhr CC	wwVhN	DDFWN	PPPTT	UCapp	RRTTE
3106	503	XX	49209	18529	87556	0X906	XX	46009	24549	87057	9X801	=
2962	416	XX	77109	12379	99756	0X804	50	41863	18473	99856	80301	05569
2397	506	24	43264	16324	55451	90601	XX	49809	18349	55453	9X403	00XX4
1602	426	00	42890	16345	32301	76302	XX	46009	45749	33051	0X403	00024
577	862						54	02975	16115	32409	60301	XX074
1493	427	51	02945	08527	39704	9X300						
1446	511	XX	48209	20229	53103	9X801	XX	46009	24349	53103	0X202	00016
1214	519						XX	46109	08549	71302	0X202	00060
1213	419	XX	49009	12649	71301	0X300	XX	46009	45749	72802	0X304	00021
1166	561											
141	418	57	05644	12526	79903	70102	XX	46009	10749	82023	0X408	00040
323	423						44	05454	10325	03305	91305	00080
915	445	50	02855	12326	00607	78205	07	05790	10626	01905	95406	00070
840	417						5X	05537	10427	10506	00408	00060
801	424						43	05554	32424	16406	0X204	00080
673	397						54	02855	04426	29608	8X303	00110

Höhe m	JJJ	Heute 2 Uhr CC	wwVhN	DDFWN	PPPTT	UCapp	Heute 8 Uhr CC	wwVhN	DDFWN	PPPTT	UCapp	RRTTE
3106	503	XX	46009	46549	87755	0X300	07	02955	20345	87757	88403	00589
2962	416	00	00890	12100	00456	70401	XX	02990	02325	00457	76401	00579
2397	506	XX	46009	20279	55453	0X702	XX	46009	10249	45254	9X303	01XX4
1602	426	XX	62009	08569	33500	0X301	XX	46009	06679	33254	0X301	08518
577	862											
1493	427	50	01843	06503	41702	90303	5X	49116	04406	42101	83301	00010
1446	511	XX	87209	20249	53800	0X801	XX	46009	18249	54301	0X303	94001
1214	519	XX	46109	08549	71502	0X201	XX	44109	08649	21802	0X200	00010
1213	419	XX	46009	43749	72801	0X201	XX	46009	12649	73702	0X403	93011
1166	561	XX	46009	06569	76204	0X302	XX	46109	06449	77403	0X305	01021
141	418	XX	46009	10749	83201	0X200	XX	57009	08759	83901	0X101	93006
323	423											
915	445	XX	46109	10549	77705	0X202	XX	46009	08869	03702	0X301	94011
840	417						XX	46009	08349	17603	00701	-
801	424	5X	08425	32428	18004	0X203	XX	48209	28449	X1104	0X301	00031
673	397	XX	54009	32269	34107	0X305						

Berichtigungen

Sämtliche Karten des „Täglich
weiteres nach der vor
gezeichnet. Erlaß

Wetterlage von gestern: *Sonnabend, den 21. Oktober 1944.*

14 Uhr

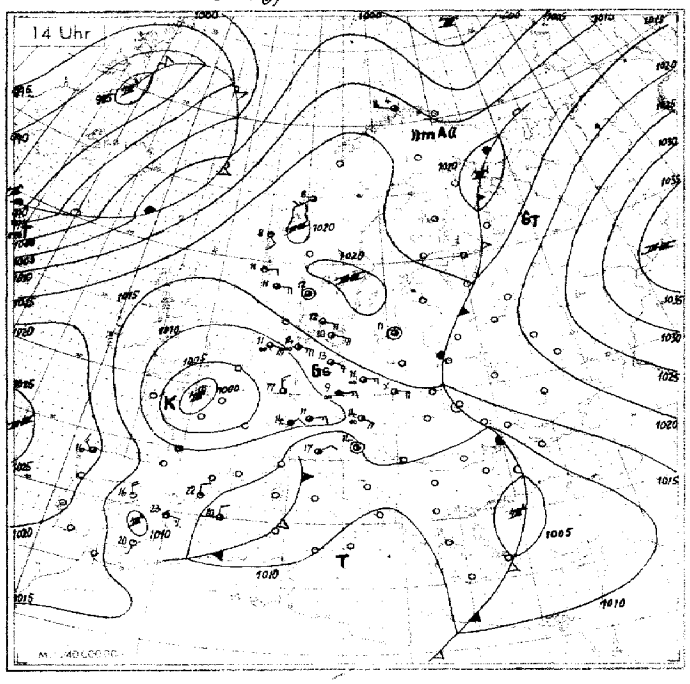

19 Uhr

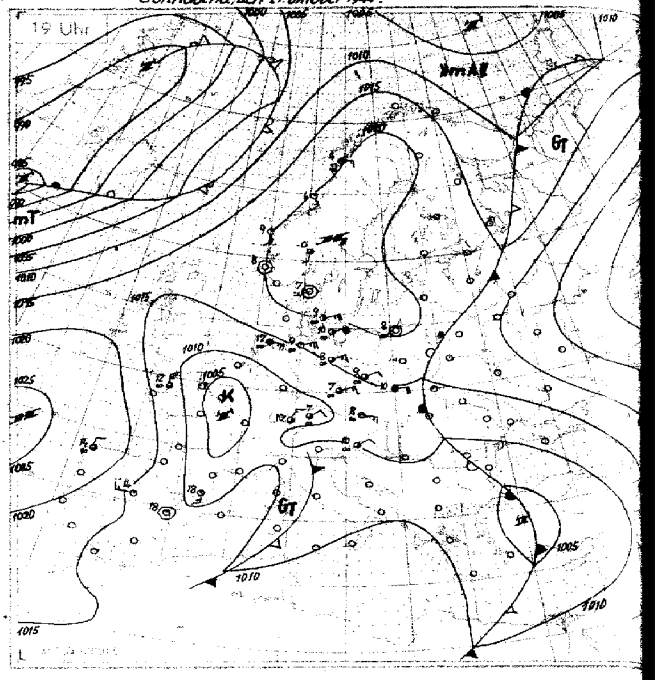

Wetterlage von heute nacht: *Sonntag, den 22. Oktober 1944.*

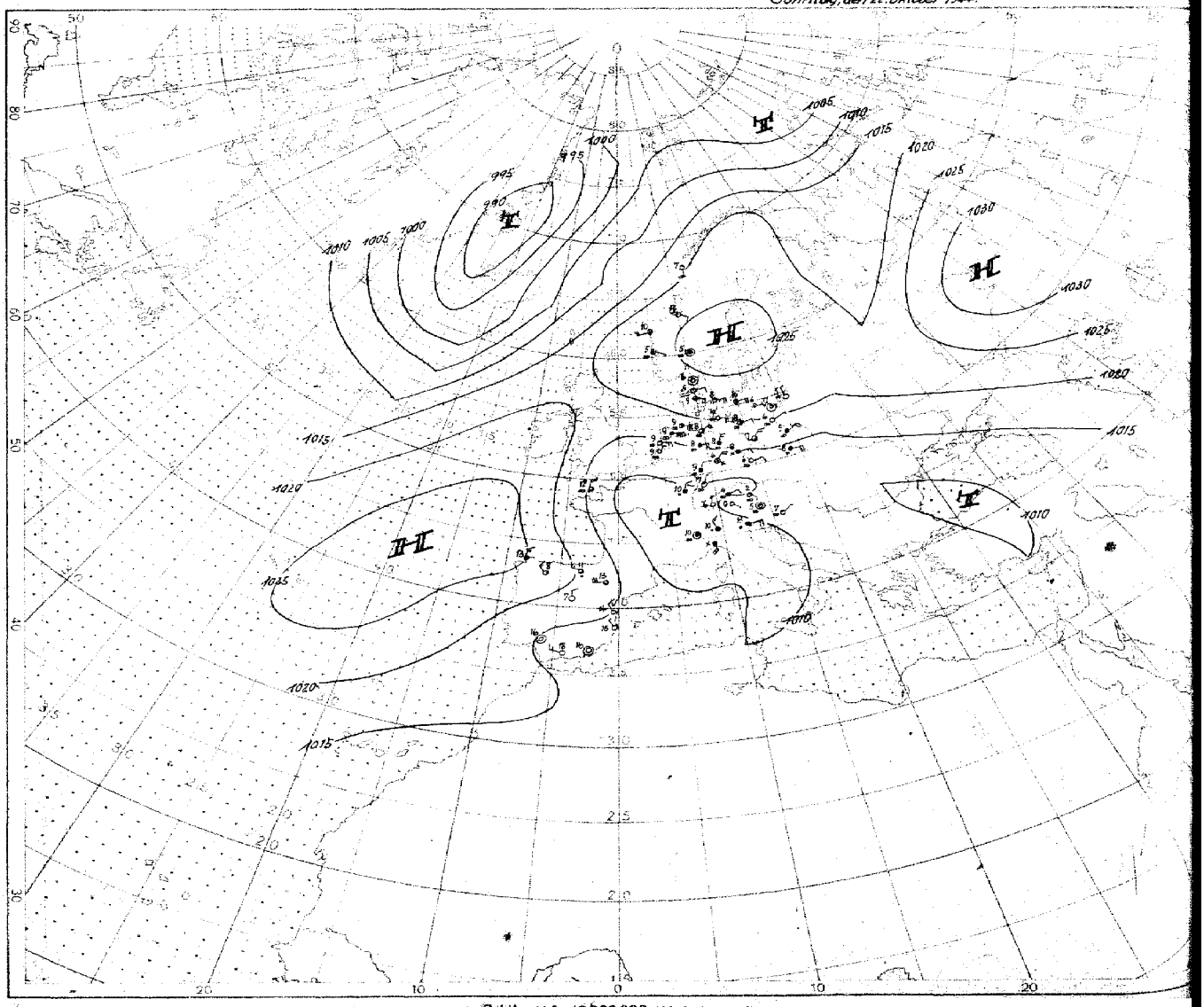

2 Uhr M.1 : 40 000 000 (60. Breitengrad)

Höhen-Aufstiege

1. Teil

Sonntag den *22. Oktober* 1944

Schlüssel: Kenngruppe: I I I G G $H_eH_eE_aT_tT_t$ / $Q_cQ_cQ_cQ_cE_a$ s_1 s_2 s_3 G G / Q L L L L y y 9 G G } $H_a H_a H_a H_r H_r$ $H_r H_r H_r H_r z$

Hauptisobarenflächen: $H_a H_a T_a T_a U_a$ $H_a H_a T_a T_a U_a$ $H_a H_a T_a T_a U_a$ .... $H_a H_a T_a T_a U_a$ $H_a H_a T_a T_a U_a$ $H_a H_a T_a T_a U_a$ $H_a H_a T_a T_a U_a$

Markante Punkte: $P_iP_iTTU_i$ $P_iP_iTTU_i$ ...

Pseudopot. Temperatur: $9Q_cQ_cQ_cQ_c$ $Q_cQ_cQ_cQ_cQ_c$ $Q_cQ_cQ_cQ_cQ_c$ IIIP P

Ort (Kennziffer, Höhe)	Tromsö 108 m	Bergen 65 m	Kjeller	Hanstholm 27 m	Nest 166	Litzmannstadt 557	Gerdauen 379	Swinemünde	Fal?berg 181	Emden 154, 1 m	[illegible] 010	Helder 244	Lorient 475	El Grove 799	Essen 407	Nürnberg 0??	Frankfurt 412, 111 m	Erfurt 646, 320 m	Berlin 440, 57 m	Lindenberg 425, 122 m
gg G_1G_1	21 47	21 17	21 17	21 17	21 17	21 17	21 17	21 17	21 45	21 46	21 14	21 46	21 14	21 16	21 46	21 47	21 45	21 45	21 17	21 21
41	–	–	–	–	–	–	–	–	–	–	–	–	–	–	–	–	–	–	–	–
96	–	–	–	-59	–	–	-66	–	–	-51	–	–	–	–	–		–	–	-51	–
225	-55	-62	-59	-58	-58	-58	-60	-59	-54	-52	-55	–	–	-55	–	-50	–	-55	-58	–
300	-59	-47	-47	-45	-42	-44	-42	-43	-46	-46	-47	-44	-40	-40	-47	-50	–	-46	-43	–
400	6-38	-32	-32	8-29	3-27	-27	-26	-28	-30	-30	5-33	-32	-30	5-24	-33	-33	–	-32	-29	–
500	31-26	59-19	36-21	43-18	41-17	45-16	35-21	24-17	42-18	39-18	42-18	-19	59-20	[illegible]	59-19	58-20	38-21	40-20	42-16	–
600	23-20	34-11	26-10	44-13	32-12	39-9	22-14	31-11	42-9	36-10	37-10	-10	28-10	[illegible]	36-9	52-13	26-12	40-11	35-10	–
700	44-19	19-5	25-8	-6	29-5	33-4	27-6	4-6	-4	-4	34-2	–	36-1	+3	31-4	33-4	29-6	34-5	44-5	19-5
800	11-11	23+1	28+0	30-4	29+0	30-1	26+0	27+0	+4	26+1	27+2	+0	29+2	+3	57+0	54+5	28+0	35+3	27+0	19+1
900	12-4	22+5	21+1	23+3	22+5	30+5	28+5	27+5	+5	24+5	30+2	3+6	29+9	30+7	31+7	35+8	24+7	30+6	25+4	27+4
950	12	22	21	25	28	30	27	28	–	26	29	–	31	32	35	31	29	31	24	18
Boden	12+1	21+5	22+5	12+10	28+9	58+7	27+9	28+9	29+7	29+10	29+8	32+8	35+10	36+11	30+9	31+[illegible]	30+7	31+9	23+7	21+8
41	–	–	–	(2127)	–	–	(2156)	–	–	(2168)	–	–	–	–	–	–	–	–	–	–
96	–	(1602)	–	1606	–	–	1625	(1609)	1621	1628	–	–	–	(1622)	–	–	–	–	1611	–
225	1048	1081	1079	1086	1091	1091	1095	1092	1084	1077	1082	–	–	[illegible]	–	1079	–	1075	1088	–
300	890	903	900	903	907	907	905	908	901	900	899	899	900	900	894	895	–	896	905	–
400	689	710	707	708	710	711	706	712	706	704	706	704	702	706	702	708	(494)	703	709	–
500	548	550	549	548	549	553	548	551	547	546	547	545	546	547	544	545	537	545	542	–
600	397	415	414	412	415	412	414	415	411	413	411	413	408	418	405	419	405	410	412	412
700	294	297	298	296	298	295	219	297	294	292	293	292	292	295	293	292	290	292	294	294
800	185	193	194	192	194	192	192	192	189	188	188	188	187	190	186	187	186	188	191	191
900	95	100	102	100	100	98	100	95	95	94	94	94	95	96	92	92	95	94	97	95
1000	12.4	15.4	17.7	14.1	15.3	12.8	[illegible]	14.8	13.2	7.6	8.3	8.5	6.9	7.2	6.7	6.9	4.7	8.2	14.5	14.2
41/96	–	–	–	(521)	–	–	(531)	–	–	(544)	–	–	–	–	–	–	–	–	–	–
96/225	–	(520)	–	543	–	–	535	(537)	537	544	–	–	–	543	–	–	–	–	543	–
225/500	550	532	533	529	542	541	545	542	537	533	538	–	–	530	–	531	–	534	540	–
500/1000	[illegible]	535	532	532	532	531	530	537	539	537	538	537	539	548	528	535	530	530	536	–
Markante Punkte	–	–	–	–	–	–	21561	–	–	[illegible]	–	30947	–	19547	–	–	–	–	–	–
	–	–	–	37637	–	–	16561	–	–	[illegible]	–	[illegible]	–	16627	–	–	–	–	–	–
	–	–	–	11591	–	–	11561	–	47722	[illegible]	–	[illegible]	–	[illegible]	–	–	–	–	–	–
	–	11601	–	18671	22617	[illegible]	26481	–	[illegible]	[illegible]	–	35651	–	[illegible]	–	–	45797	21533	–	–
	–	49611	–	20591	22597	[illegible]	53887	[illegible]	[illegible]	[illegible]	–	[illegible]	–	[illegible]	–	–	[illegible]	[illegible]	–	–
	[illegible]	[illegible]	–	[illegible]	[illegible]	[illegible]	[illegible]	[illegible]	[illegible]	[illegible]	[illegible]	[illegible]	–	[illegible]	[illegible]	[illegible]	[illegible]	[illegible]	–	–
	[illegible]	[illegible]	–	[illegible]	[illegible]	[illegible]	[illegible]	[illegible]	[illegible]	[illegible]	[illegible]	[illegible]	–	[illegible]	[illegible]	[illegible]	[illegible]	[illegible]	[illegible]	[illegible]
	[illegible]	[illegible]	–	[illegible]	[illegible]	[illegible]	[illegible]	[illegible]	[illegible]	[illegible]	[illegible]	[illegible]	–	[illegible]	[illegible]	[illegible]	[illegible]	[illegible]	[illegible]	[illegible]
	[illegible]	[illegible]	[illegible]	[illegible]	[illegible]	[illegible]	[illegible]	[illegible]	[illegible]	[illegible]	[illegible]	[illegible]	[illegible]	[illegible]	[illegible]	[illegible]	[illegible]	[illegible]	[illegible]	[illegible]
	[illegible]	[illegible]	[illegible]	[illegible]	[illegible]	[illegible]	[illegible]	[illegible]	[illegible]	[illegible]	[illegible]	[illegible]	[illegible]	[illegible]	[illegible]	[illegible]	[illegible]	[illegible]	[illegible]	[illegible]
	[illegible]	[illegible]	[illegible]	[illegible]	[illegible]	[illegible]	[illegible]	[illegible]	[illegible]	[illegible]	[illegible]	[illegible]	[illegible]	[illegible]	[illegible]	[illegible]	[illegible]	[illegible]	[illegible]	[illegible]
	[illegible]	[illegible]	[illegible]	[illegible]	[illegible]	[illegible]	[illegible]	[illegible]	[illegible]	[illegible]	[illegible]	[illegible]	[illegible]	[illegible]	[illegible]	[illegible]	[illegible]	[illegible]	[illegible]	[illegible]

Columns Drontheim 60 m, Kristiansand 20 m, Reval 3 m, Gotenhafen 3 m, Helgoland 42 m, Calais 25 m, Le Havre 119 m, Cherbourg 112 m, Brest-Châteaulin 30 m, St. Nazaire, Paris 40 m, Münster 52 m: no entries.

Hamburg: | Münster: | Frankfurt: [illegible] | Lindenberg: [illegible] | Breslau:

Nachträge

Ort (Kennziffer, Höhe)	Essen 4??	[illegible] 483	[illegible] 066	[illegible] 139	[illegible] 757	Budapest 84	Friedrichshafen 444, 406 m, 395	Klagenfurt 502, 464 m	Wien 501, 157 m	[illegible] 541
gg G_1G_1	[illegible]	[illegible] 05	21 05	[illegible]	[illegible] 19	[illegible]	21 19	21 19	21 19	21 17
41	–	–	–	–	–	–	–	–	–	–
96	–	–	–	–	–	–	-52	-50	–	-52
225	-57	-59	-60	–	-51	-49	-48	-57	9-59	-57
300	-57	-47	-46	-49	-47	-48	-48	-44	-43	-45
400	5-29	-29	-27	-31	-31	-30	9-31	-24	3-29	-28
500	40-18	[illegible]	35-15	[illegible]	34-21	-16	45-14	44-17	29-19	44-16
600	58-10	40-14	32-14	39-11	39-10	5-8	41-11	47-6	37-10	34-10
700	35-5	-6	10-1	38-4	21-5	5-[illegible]	37-4	35-4	31-1	32-3
800	32+1	22+0	33+1	36+2	37+1	8+2	36+3	24+1	29+3	31+0
900	29+7	37+6	22+3	36+8	34+6	7+4	37+9	35+10	24+7	18+5
950	28	26	22	37	35	–	–	–	29	30
Boden	25+7	24+7	21+4	10+14	35+19	+6	65+8	35+6	25+6	30+8
41	–	–	–	–	–	–	–	–	–	–
96	–	–	–	–	(1695)	–	1623	1674	–	1617
225	1077	1082	1077	–	1095	1096	1081	1088	1085	1088
300	893	900	895	896	891	900	895	904	902	905
400	698	704	700	703	700	712	712	709	706	709
500	539	544	540	544	543	551	544	548	54[illegible]	548
600	405	409	405	409	408	414	408	412	411	412
700	285	292	290	291	292	296	294	293	293	294
800	182	188	185	187	188	191	186	189	189	187
900	87	95	92	92	94	96	91	94	95	96
1000	2.2	9.5	8.0	5.5	9.[illegible]	9.6	5.0	9.[illegible]	9.4	10.5
41/96	–	–	–	–	–	–	–	–	–	–
96/225	–	–	–	–	(543)	–	546	537	–	523
225/500	538	537	537	–	533	548	539	540	539	540
500/1000	537	535	532	537	536	541	539	541	537	538
Markante Punkte	–	–	–	–	–	–	–	–	–	–
	–	–	–	–	–	–	–	–	–	–
	49554	–	–	–	–	–	–	–	–	–
	21577	–	–	–	11537	–	–	–	–	19623
	28577	–	–	–	14554	–	–	–	–	11620
	[illegible]	[illegible]	–	–	19501	–	–	[illegible]	[illegible]	[illegible]
	[illegible]	[illegible]	–	–	[illegible]	–	10521	[illegible]	[illegible]	[illegible]
	[illegible]	[illegible]	[illegible]	–	[illegible]	[illegible]	[illegible]	[illegible]	[illegible]	[illegible]
	[illegible]	[illegible]	[illegible]	[illegible]	[illegible]	[illegible]	[illegible]	[illegible]	[illegible]	[illegible]
	[illegible]	[illegible]	[illegible]	[illegible]	[illegible]	[illegible]	[illegible]	[illegible]	[illegible]	[illegible]
	[illegible]	[illegible]	[illegible]	[illegible]	[illegible]	[illegible]	[illegible]	[illegible]	[illegible]	[illegible]
	[illegible]	[illegible]	[illegible]	[illegible]	[illegible]	[illegible]	[illegible]	[illegible]	[illegible]	[illegible]

Columns Belgrad 701, Bukarest 670, Konstanza 682 12 m, Saloniki 731 1 m, Rom 592 3 m, Athen 730 100 m, Kanea 737 14 m, Rhodos 666 88 m, Belgrad 70?, Sete 224, München 414 526 m, Minsk 687, Warschau 556 104 m, Breslau 41? 120 m: no entries.

Wien: | Paris:

Vortrag

Karten vom Frühtermin

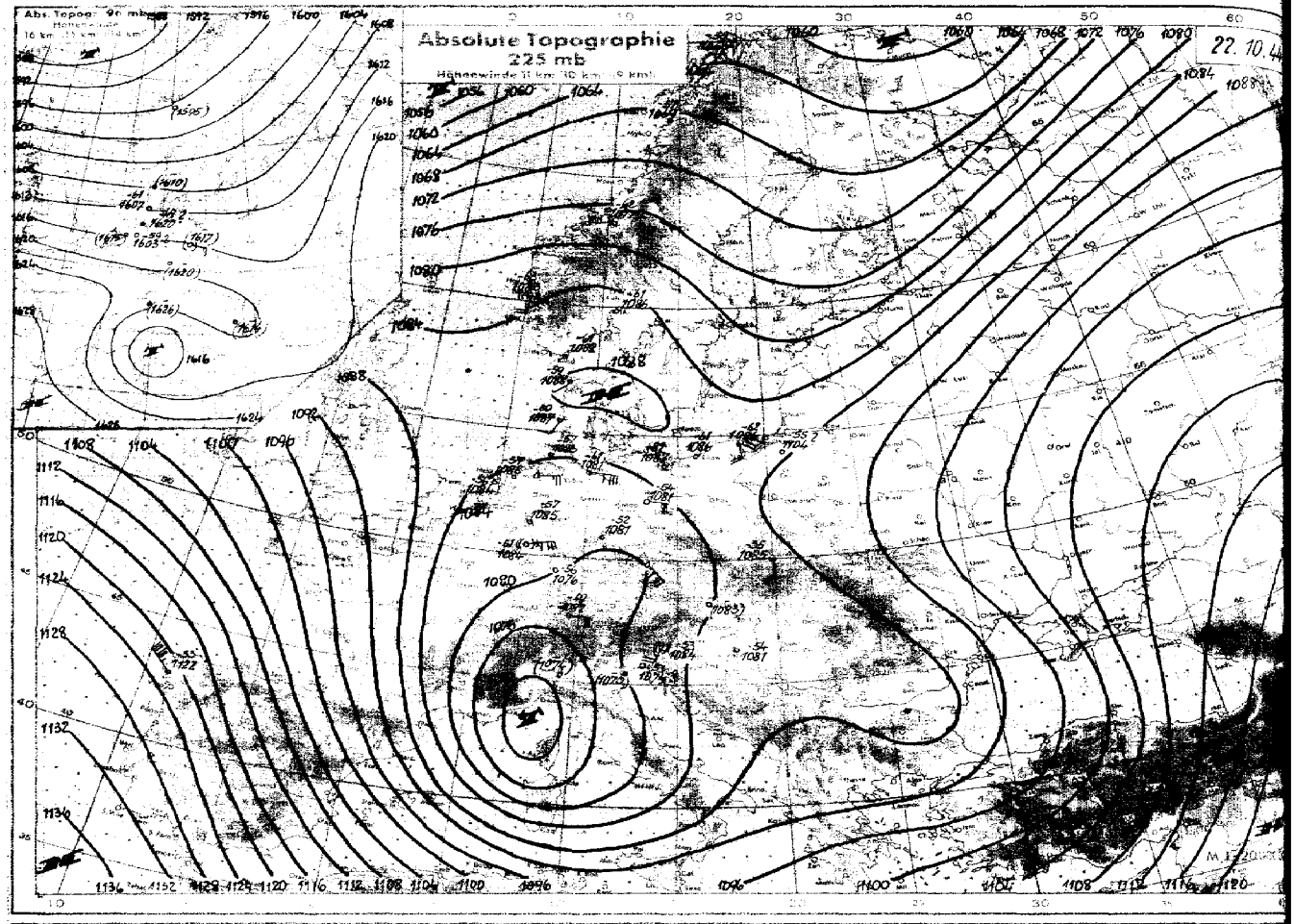

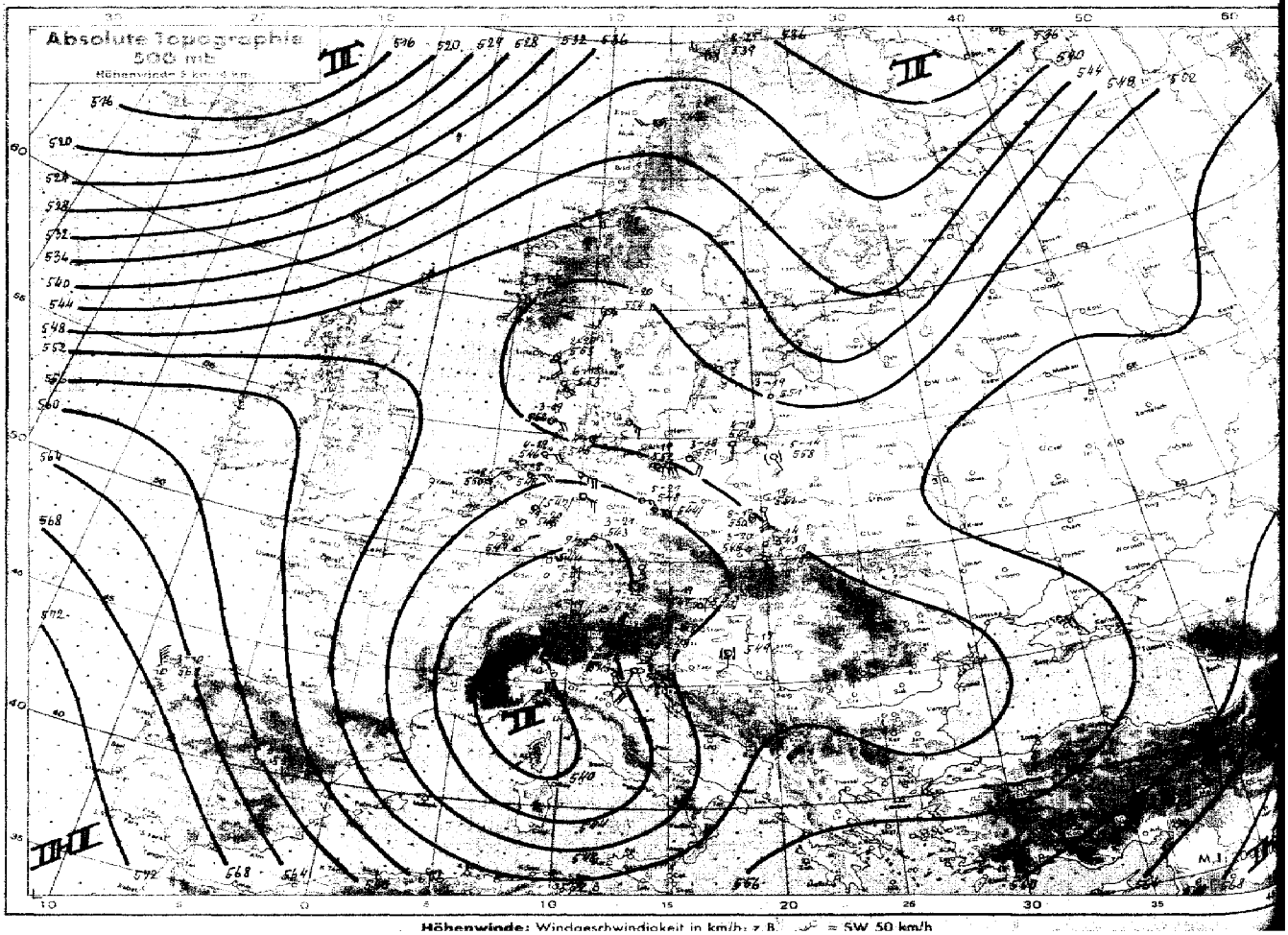

Höhenwinde: Windgeschwindigkeit in km/h; z.B. = SW 50 km/h

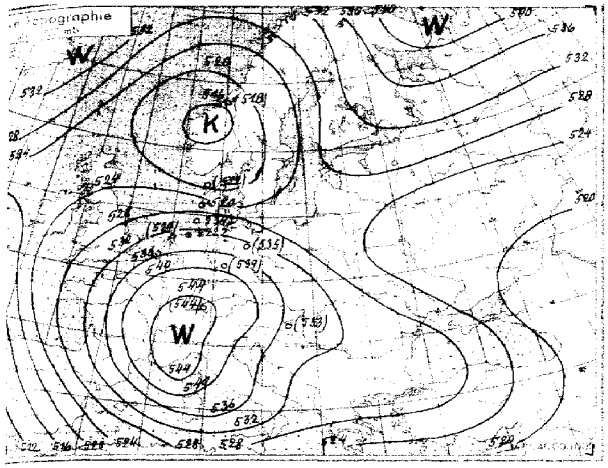

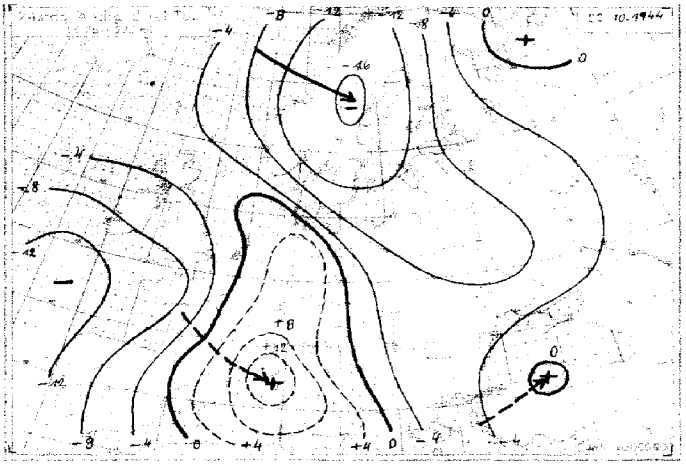

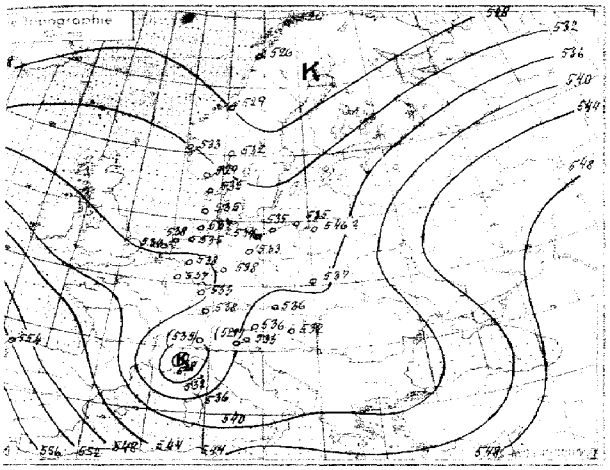

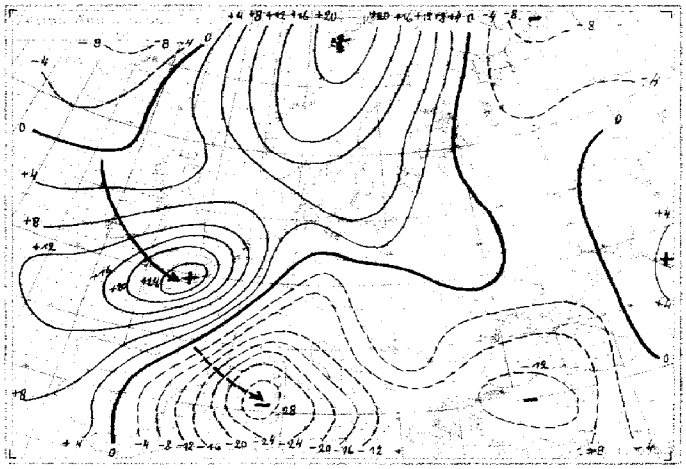

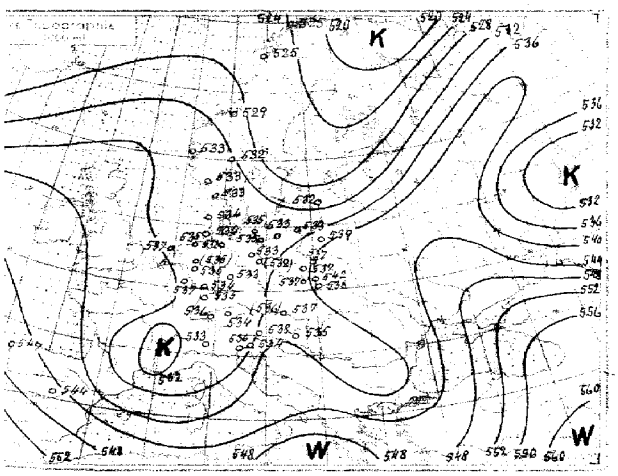

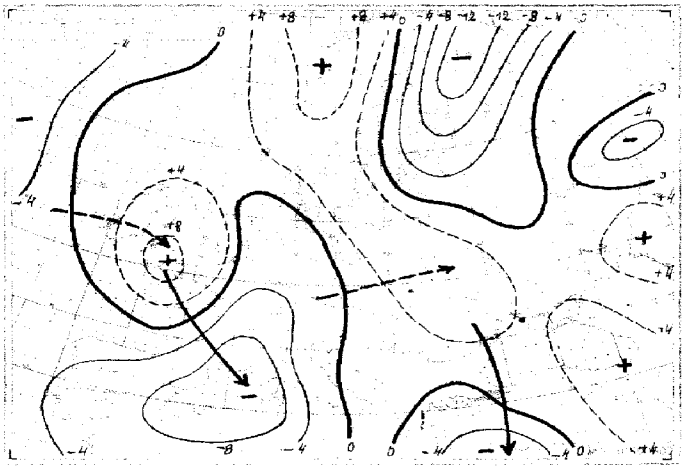

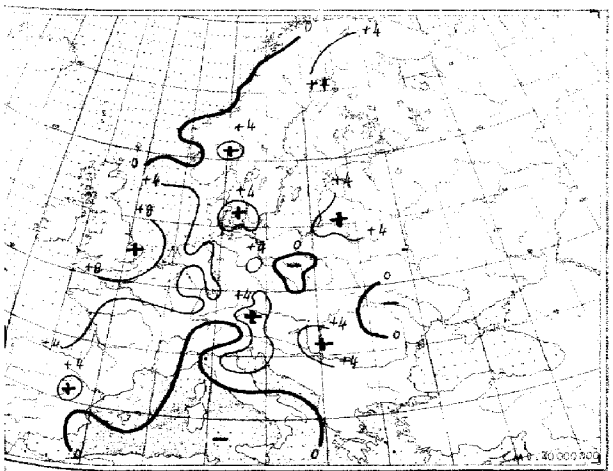

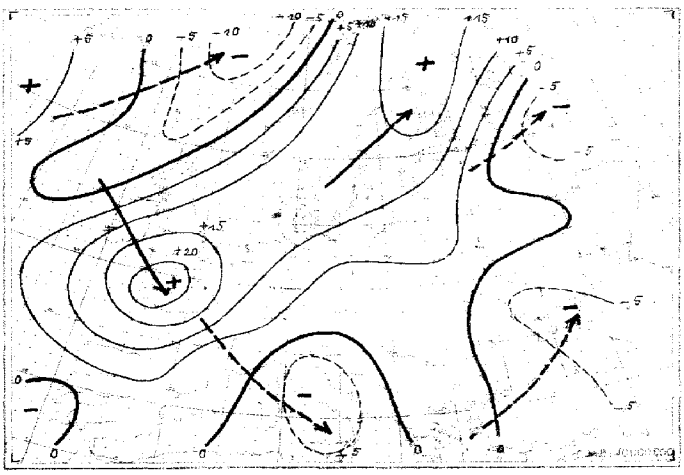

3stündige Bodendruckänderung seit heute 5 Uhr in Millibar

24stündige Bodendruckänderung seit gestern 8 Uhr in Millibar

Nr. 296

Höhen-Aufstiege

2. Teil

Sonntag den 22. Oktober 194

Seite

Oberer Teil: QQTT = Relative Feuchte in 10%, darunter Pseudopot. Temperatur in °C und wahre Temp. (°C) an den Hauptisobarenflächen.
Mittlerer Teil: { Ha Ha Ha = Höhen der Hauptisobarenflächen in dyn. Dekametern. / Hr Hr Hr = Abstand zwischen 500 u. 1000, 225 u. 500, 96 u. 225, 41 u. 96 mb-Fläche.
Unterer Teil: P P TTU = Druck, Temperatur und Feuchte an den markanten Punkten.

Klammern zeigen an, daß der Wert durch Verlängerung der Zustandskurve ergänzt ist.

yy = Datum
GG = Uhrzeit (D.G.Z.)

Ort	Kennziffer Höhe	Vaesø 706 20 m	Tromsø 008 102 m	Bodø 010 15 m	Rovaniemi 907 80 m	Alakurtti 111	Kiestinki 387 125 m	Vaasa 463
	yy GG		22 05	22 05				
QQ TT	41		-	-				
QQ TT	96		-	-				
QQ TT	225		-55	-57				
QQ TT	300		-51	-50				
QQ TT	400		[8] -35	-36				
QQ TT	500		[8] 32 -25	[6] 33 -24				
QQ TT	600		[7] 32 -14	[6] 32 -13				
QQ TT	700		[8] 23 -17	[6] 22 -11				
QQ TT	800		[7] 18 -5	[7] 19 -5				
QQ TT	900		[8] 16 -1	[8] 15 -1				
QQ	950		16	13				
QQ T T	Boden		12 -2	05 -3				
H H H	41		-	-				
H H H	96		-	-				
H H H	225		1065	1069				
H H H	300		884	889				
H H H	400		695	618				
H H H	500		539	542				
H H H	600		409	409				
H H H	700		290	293				
H H H	800		189	191				
H H H	900		97	100				
H H H	1000		18.9	17.2				
Hr Hr	41/96		-	-				
Hr Hr	96/225		-	-				
Hr Hr	225/500		526	526				
Hr Hr	500/1000		525	525				
P P TT U	Markante Punkte		-					
			-	-				
			-	-				
			-	-				
			20551	-				
			27551	-				
			35941	21591				
			45597	24561				
			72618	25581				
			97036	98028				
			00047	02519				

Ort	Kennziffer Höhe	Drontheim 017 50 m	Bergen 022 65 m	Kjeller 041 m	Kristiansand 032 30 m	Haestholm 183 27 m	Blaavand huk 184
	yy GG	22 05	22 05	22 05	22 05	22 05	22 05
QQ TT	41	-	-	-	-	-	-
QQ TT	96	-	-	-	-	-	-61
QQ TT	225	-62	-43	-61	-61	-59	-60
QQ TT	300	-49	-47	-47	-49	-47	-46
QQ TT	400	-33	-31	-32	-34	[7] -31	-29
QQ TT	500	39 -21	[3] 38 -20	[2] 37 -20	[2] 37 -20	[6] 42 -18	[3] 38 -19
QQ TT	600	-12	34 -9	[2] 33 -10	[2] -11	[3] 32 -12	[3] 33 -11
QQ TT	700	22 -9	28 -6	[3] 35 -6	-5	[2] 24 -6	[4] 25 -7
QQ TT	800	-2	26 -3	[5] 25 +0	22 -2	[2] 20 +0	[0] 25 +5
QQ TT	900	[8] +2	24 +4	[4] 19 +1	[0] 21 +2	[7] 22 +2	[7] 23 +4
QQ	950	13	21	21	23	23	23
QQ T T	Boden	07 -1	17 +3	16 +4	21 +7	19 +8	20 +7
H H H	41	-	-	-	-	-	-
H H H	96	(1595)	-	-	-	(1610)	1607
H H H	225	1077	1083	1086	1082	1088	1087
H H H	300	898	902	905	902	907	906
H H H	400	706	709	712	710	713	711
H H H	500	548	551	554	653	553	552
H H H	600	414	416	418	418	418	416
H H H	700	287	289	301	300	301	298
H H H	800	192	195	197	197	198	196
H H H	900	102	103	105	104	106	102
H H H	1000	18.9	18.1	21.1	19.9	20.2	16.7
Hr Hr	41/96	-	-	-	-	-	-
Hr Hr	96/225	(518)	-	-	-	(522)	520
Hr Hr	225/500	529	533	532	529	535	535
Hr Hr	500/1000	529	533	532	533	533	534
P P TT U	Markante Punkte	10591	26591	-	-	-	-
		14591	36861	-	-	-	-
		21641	45779	-	22611	-	10611
		49727	48724	-	28511	-	12021
		61611	57012	-	46703	12591	18601
		71553	62571	-	54651	21611	20621
		74551	65581	-	59611	54864	56025
		82518	73556	23611	63605	64613	65584
		89621	78541	66563	79531	84014	75525
		92021	86071	86539	89019	86007	87027
		94018	99086	95069	96099	97078	96078
		02509	02077	00040	02080	02060	02070

Ort	Kennziffer Höhe	Helsinki 481 49 m	Aasenistina 610 72 m	Kraenward. 845 30 m	Libau 471	Gerdauen 319		Gotenhafen 550 3 m	Swinemünde 455	West... 266	Hamburg 403 12 m
	yy GG				22 04	22 05		22 04	22 05	22 04	
QQ TT	41				-	-		-	-	-	
QQ TT	96				-	-		-	-	-	
QQ TT	225				-	-65		-62	-62	-61	
QQ TT	300				-46	-22		-47	-48	-46	
QQ TT	400				[3] -31	[5] -26		-30	-29	[3] -30	
QQ TT	500				[3] 38 -19	[6] 42 -14		[4] 41 -18	-19	[3] 40 -18	
QQ TT	600				[3] 35 -11	[5] 39 -8		[4] 33 -12	31 -10	[3] 33 -11	
QQ TT	700				[4] 27 -6	[6] 36 -1		-6	-5	[4] 28 -5	
QQ TT	800				[6] 24 -1	[6] 32 +3		[0] 23 -5	[8] 27 -2	[7] 22 -3	
QQ TT	900				[7] 20 +2	[9] 26 +4		[0] 25 +3	[8] 27 +6	[7] 23 +4	
QQ	950				23	25		25	26	22	
QQ T T	Boden				07 +1	13 +3		25 +7	21 +7	18 +5	
H H H	41				-	-		-	-	-	
H H H	96				-	-		-	-	-	
H H H	225				-	1104		1086	1087	1086	
H H H	300				904	918		905	907	905	
H H H	400				711	720		711	712	711	
H H H	500				551	558		551	552	551	
H H H	600				417	421		416	416	416	
H H H	700				300	302		299	299	299	
H H H	800				197	197		196	196	195	
H H H	900				104	103		104	102	103	
H H H	1000				19.9	18.5		18.7	17.1	18.2	
Hr Hr	41/96				-	-		-	-	-	
Hr Hr	96/225				-	-		-	-	-	
Hr Hr	225/500				-	546		535	534	535	
Hr Hr	500/1000				532	539		533	535	533	
P P TT U	Markante Punkte					-		-	2102	-	
						-		-	22031	17581	
					-	18531		-	26541	20611	
					-	27961		-	29501	22621	
					-	48695		-	43751	45733	
					30761	53625		22631	54641	60633	
					59613	63576		54645	56451	65594	
					62614	68526		66572	74531	78684	
					78514	72005		74551	77548	77525	
					84517	78016		81541	93078	97072	
					00077	95079		84521	98091	00069	
					03020	22030		02118	02081	02060	

Ort	Kennziffer Höhe	Helgoland 485 42 m	Emden 154 1 m	Heide 241	Leeuwarden 010	Calais M. 008 6 m	Calais H. 208 25 m	Le Havre 350 110 m	Cherbourg 385 112 m	Brest 090 30 m	St. Ha...
	yy GG	22 10	22 05	22 04	22 05						
QQ TT	41	-	-	-	-						
QQ TT	96	-49	-59	-	-						
QQ TT	225	-57	-61	-56	-57						
QQ TT	300	-45	-47	-46	[3] -44						
QQ TT	400	-31	-30	-30	[3] -29						
QQ TT	500	[4] 41 -18	[4] 41 -19	-18	[3] 40 -18						
QQ TT	600	[5] -11	[3] 31 -12	-9	[3] 33 -11						
QQ TT	700	-6	-6	-5	[4] 28 -5						
QQ TT	800	[5] 22 -1	[0] 22 -2	[8] -2	[6] 28 +1						
QQ TT	900	22 +6	+5	+7	[7] 27 +6						
QQ	950	20	-	-	19						
QQ T T	Boden	22 +7	21 +7	24 +8	21 +6						
H H H	41	(2164)	-	-	-						
H H H	96	1620	1603	-	(1615)						
H H H	225	1086	1081	1084	1086						
H H H	300	903	900	904	904						
H H H	400	708	706	709	705						
H H H	500	548	546	550	548						
H H H	600	413	411	414	413						
H H H	700	296	295	296	295						
H H H	800	192	191	192	191						
H H H	900	99	98	99	98						
H H H	1000	14.5	14.3	13.3	13.2						
Hr Hr	41/96	(524)	-	-	-						
Hr Hr	96/225	534	522	-	(529)						
Hr Hr	225/500	537	535	534	538						
Hr Hr	500/1000	534	532	537	535						
P P TT U	Markante Punkte	08511	18691	18561	-						
		11541	22621	21571	-						
		13551	34911	24551	-						
		14521	48714	26601	12551						
		18541	67593	56631	14581						
		19581	71651	65571	18571						
		21581	78541	80061	20621						
		34381	78521	88061	37843						
		45731	81527	93081	45733						
		89061	87047	96071	92077						
		93038	93014	99109	94038						
		01089	02070	02099	02089						

Klartexte (heute):

Hamburg: -

Münster: ∞' - 0.7, daran 4/10 wellig ger Ac - 0.8, darü ∞° - 5.0, r.S 8/10 mehrschi. Ac 3.0, r.E 8/10 Ac [illegible] 5.0 } Gi. verteilt Spur Ci u. Cs

-

Frankfurt: ∞' m.a. st. 2.-1.0, 40-16 7/10 Sc u. St m. st. Quellg. r. Sf, 33-40 8/10 Acu. As, r. S Ac cast, 54-60 4/10 Ac u. As, m. E u. S ansteigd., 73-78 5/10 Ci u. Cs, r. N u. W 3/10 Ci u. Cs.

-

Lindenberg: Drachenanstg. 9/10 As zunehmd auf 10/10 Ns Fs, Sicht 5 km, ●².

Breslau: -

Ort	Kennziffer Höhe	Madrid 267 667 m		Limoges 351	Nürburg/Rhld. 041	Mannheim 487	Münster 267 52 m	Frankfurt 412 111 m	Erfurt 546 320 m	Berlin 440 57 m	Berlin 440 57 m	Essen 437
	yy GG	22 07			22 06	22 05	22 07	22 05	22 05		22 05	22 07
QQ TT	41	-			-	-	-	-	-		-	-
QQ TT	96	-			-	-	-	-	-		-	-
QQ TT	225	-			-51	-56	-	-	-52		-54	-57
QQ TT	300	-			-45	-47	-	-	-42		-48	-42
QQ TT	400	-			-32	[6] -33	-	[7] -32	-32		-32	[6] -30
QQ TT	500	[3] 44 -15			[7] 39 -20	[7] 37 -21	-	[3] 39 -20	[3] 37 -21		[6] 37 -21	[10] 40 -20
QQ TT	600	[2] 41 -5			[8] 38 -10	[7] 38 -11	[7] 32 -11	[7] 38 -10	[3] 31 -12		[3] 33 -11	[9] 37 -11
QQ TT	700	[3] 35 +1			[7] 31 -5	[6] 29 -5	[2] 28 -4	[4] 28 -5	[4] 29 -5		[7] 33 -4	[0] 35 -5
QQ TT	800	[5] 29 +2			[8] 32 +2	[8] 29 +0	[3] 25 +2	[4] 26 +2	[8] 29 +0		[9] 28 -1	[8] 30 +1
QQ TT	900	[5] 28 +9			[9] 31 +6	[8] 26 +6	[7] 25 +5	[8] 25 +4	[0] 30 +5		[8] 28 +6	[6] 32 +6
QQ	950	-			24	23	24	24	26		21	27
QQ T T	Boden	27 +2			26 +5	22 +7	23 +6	24 +5	23 +5		23 +7	25 +7
H H H	41	-			-	-	-	-	-		-	-
H H H	96	-			-	-	-	-	(1620)		(1617)	-
H H H	225	-			1084	1079	-	-	1081		1081	1085
H H H	300	-			899	893	-	(896)	894		899	901
H H H	400	-			705	701	-	702	700		707	705
H H H	500	559			547	543	(547)	544	543		545	546
H H H	600	421			412	409	412	409	400		414	411
H H H	700	301			294	291	295	292	292		293	294
H H H	800	196			189	188	190	188	188		193	190
H H H	900	101			95	94	97	94	94		100	96
H H H	1000	14.9			10.1	8.7	12.1	9.5	9.7		15.0	10.8
Hr Hr	41/96	-			-	-	-	-	-		-	-
Hr Hr	96/225	-			-	-	-	-	(539)		(535)	-
Hr Hr	225/500	-			537	533	-	-	538		553	539
Hr Hr	500/1000	544			537	535	(535)	534	533		533	535
P P TT U	Markante Punkte	-			-	-	-	-	15731		-	-
		-			-	-	-	-	19511		-	-
		-			-	-	-	-	20531		-	-
		-			-	-	-	34895	24511		-	-
		-			-	-	-	34867	27951		-	20561
		-			-	17501	-	61619	35891		40544	21581
		-			23511	21574	65532	63596	41811		16591	31901
		60643			28981	36891	72543	65464	47807		28527	37841
		63632			65548	64586	84534	90013	73535		72580	45736
		75033			65567	66597	84039	82519	76527		89068	73550
		91165			87079	97087	91049	95087	95050		95050	84048
		95106			95099	00388	01098	00098	98064		01080	00099

Ort	Kennziffer Höhe	Lindenberg 425 122 m	Breslau 411 120 m	Warschau 556 104 m	Minsk 897	Litzmannstadt 557	Uderfeld 153	Krakau 561	Wien 50?	D. Krakau 216 m	Pécs 547	Wien 501 157 m
	yy GG	22 06		22 05		22 06	22 06	22 05	22 05	22 05	22 05	22 06
QQ TT	41	-		-		-	-	-	-	-	-	-
QQ TT	96	-		-		-	-	-	-	-	-	-
QQ TT	225	-		-		-	-	-55	-	-	-54	-
QQ TT	300	-		-		-	-	-45	-49	-39	-48	-
QQ TT	400	-		-		[4] -31	-	[7] -30	[3] -30	-25	-41	-
QQ TT	500	-		-19		[8] 45 -17	[3] 37 -20	[3] 43 -18	[3] 38 -19	-14	[5] 43 -17	-
QQ TT	600	[8] 35 -11		-9		[4] 44 -8	[4] 37 -9	[8] 40 -9	[4] 35 -10	-6	[5] 38 -2	[3] 37 -9
QQ TT	700	[5] 30 -5		-3		[0] 41 -2	[0] 36 -4	[9] 37 -3	[5] 34 -2	+0	[4] 35 -2	[4] 32 -3
QQ TT	800	[0] 27 -3		+4		[6] 33 +0	[0] 33 +1	[0] 35 +2	[7] 27 -1	+2	[8] 32 +2	[7] 23 -0
QQ TT	900	[7] 25 +4		+3		[0] 24 +2	[0] 29 +5	[0] 29 +5	[7] 28 +7	+6	[9] 32 +7	[7] 29 +6
QQ	950	25		-		24	26	28	29	-	26	28
QQ T T	Boden	26 +7		23		24 +6	25 +7	25 +8	18 +3	-	16 +3	16 +3
H H H	41	-		-		-	-	-	-	-	-	-
H H H	96	-		-		-	-	-	-	-	(1614)	-
H H H	225	-		-		-	-	1085	(1083)	-	1081	-
H H H	300	-		-		(905)	-	901	901	914	909	-
H H H	400	-		(709)		710	-	703	706	715	708	-
H H H	500	(544)		551		550	548	548	547	553	549	(546)
H H H	600	409		414		414	413	412	412	414	413	411
H H H	700	292		297		295	294	294	293	295	294	293
H H H	800	189		491		190	190	189	189	189	189	189
H H H	900	97		97		97	96	95	96	95	95	95
H H H	1000	12.4		13.4		13.0	11.4	10.3	10.2	10.2	14.2	10.3
Hr Hr	41/96	-		-		-	-	-	-	-	-	-
Hr Hr	96/225	-		-		-	-	-	-	-	(533)	-
Hr Hr	225/500	-		-		-	-	537	(536)	-	532	-
Hr Hr	500/1000	(532)		537		537	537	538	537	542	535	(536)
P P TT U	Markante Punkte	-		-		-	-	-	-	-	-	-
		-		-		-	-	-	-	-	-	-
		-		-		-	-	-	-	-	-	-
		54678		-		-	-	-	-	-	-	-
		63598		-		-	-	-	-	-	-	-
		73534		-		-	-	-	-	-	45551	-
		75568		-		-	-	16551	25541	34891	25671	53675
		75340		44781		-	50703	18571	32931	42731	29501	63572
		93097		56611		39421	55643	26541	95548	58571	56625	74534
		96087		82051		42701	64578	33921	82087	73011	86030	74557
		96070		88031		68530	83120	75000	99108	75011	86099	99107
		00080		00070		00070	98070	99080	99084	98089	00090	99030

Ort	Kennziffer Höhe	Klagenfurt 502 464 m	München 414 526 m	Friedrichshafen 444 400 m 593	Sete 224	Marseille 231		Mailand 302	Vo...
	yy GG	22 05	22 06	22 05				22 05	22 04
QQ TT	41	-	-	-				-	-
QQ TT	96	-	-	-				-	-
QQ TT	225	-53	-	-29				-	-
QQ TT	300	-46	-	-46				-52	-57
QQ TT	400	-30	-	[6] -32				-38	-38
QQ TT	500	[5] 41 -18	[7] 36 -22	[6] -19				[7] 35 -23	40 -21
QQ TT	600	[5] 37 -9	[6] 35 -11	[8] -11				[7] 32 -14	38 -12
QQ TT	700	[6] 32 -4	[6] 30 -5	[7] -4				[8] 35 -4	-3
QQ TT	800	[6] 28 +1	[5] 27 +2	[7] -2				[9] 31 +0	33 -1
QQ TT	900	[8] 28 +4	[0] 24 +2	[0] +3				[9] 30 +6	31 +7
QQ	950	-	-	-				29	30
QQ T T	Boden	20 +2	24 +5	+5				29 +8	27 +10
H H H	41	-	-	-				-	-
H H H	96	-	-	(1626)				-	-
H H H	225	1084	-	1082				(1074)	(1075)
H H H	300	902	-	896				882	895
H H H	400	708	-	703				695	701
H H H	500	548	542	546				540	543
H H H	600	412	407	409				406	402
H H H	700	294	290	291				290	291
H H H	800	189	186	186				186	187
H H H	900	95	93	93				92	93
H H H	1000	10.5	8.2	8.3				6.8	7.3
Hr Hr	41/96	-	-	-				-	-
Hr Hr	96/225	-	-	(524)				-	-
Hr Hr	225/500	536	-	558				(535)	520
Hr Hr	500/1000	538	534	536				533	536
P P TT U	Markante Punkte	-	-	-				-	-
		-	-	-				-	25531
		-	-	13571				-	27551
		-	-	28781				36531	38531
		-	-	34911				18531	40751
		-	-	59627				33511	47071
		-	50717	59629				37007	41018
		20511	59435	85049				55187	40601
		25571	47587	87924				94140	73511
		66546	84055	93059				36075	75091
		85046	89010	94058				98108	95111
		95020	95050	94045				99090	01119

Klartexte (heute):

München: ● ∞², 0.06-1.0 7/10 St(?), nass, Ns ●, N aufgerissen, > 0.0 meist 1.5 4/10 Ac, As u. Ci.

Wien: ∞² n.a.z. 0.6-1.5 ∞¹ n.a.z. 1.5-2.5 ∞¹ 2.5-4.5 ∞⁰ a.a.z. 4.0-5.0 ∞⁰. Boden = feld verbreitet. Wiener Becken: 1.5-2.6 Spur Sc der am SE- u. NW-Rand 3-4/10 zunimmt, dann wolkl.

-

Litzmannstadt: u. Bd. -0.1 ∞² u. ●, 0.1-3.2 9/10 Fc Fs mit ●, 3.2-3.0 geschicht. Ns 3.3 8/10 räumlich [illegible], dann wolkl. Im NE -5.5 3-4/10 Ns, 6.0- 4/10 As, Ac.

-

-

Wetterlage von heute morgen: Sonntag, den 22. Oktober 1944.

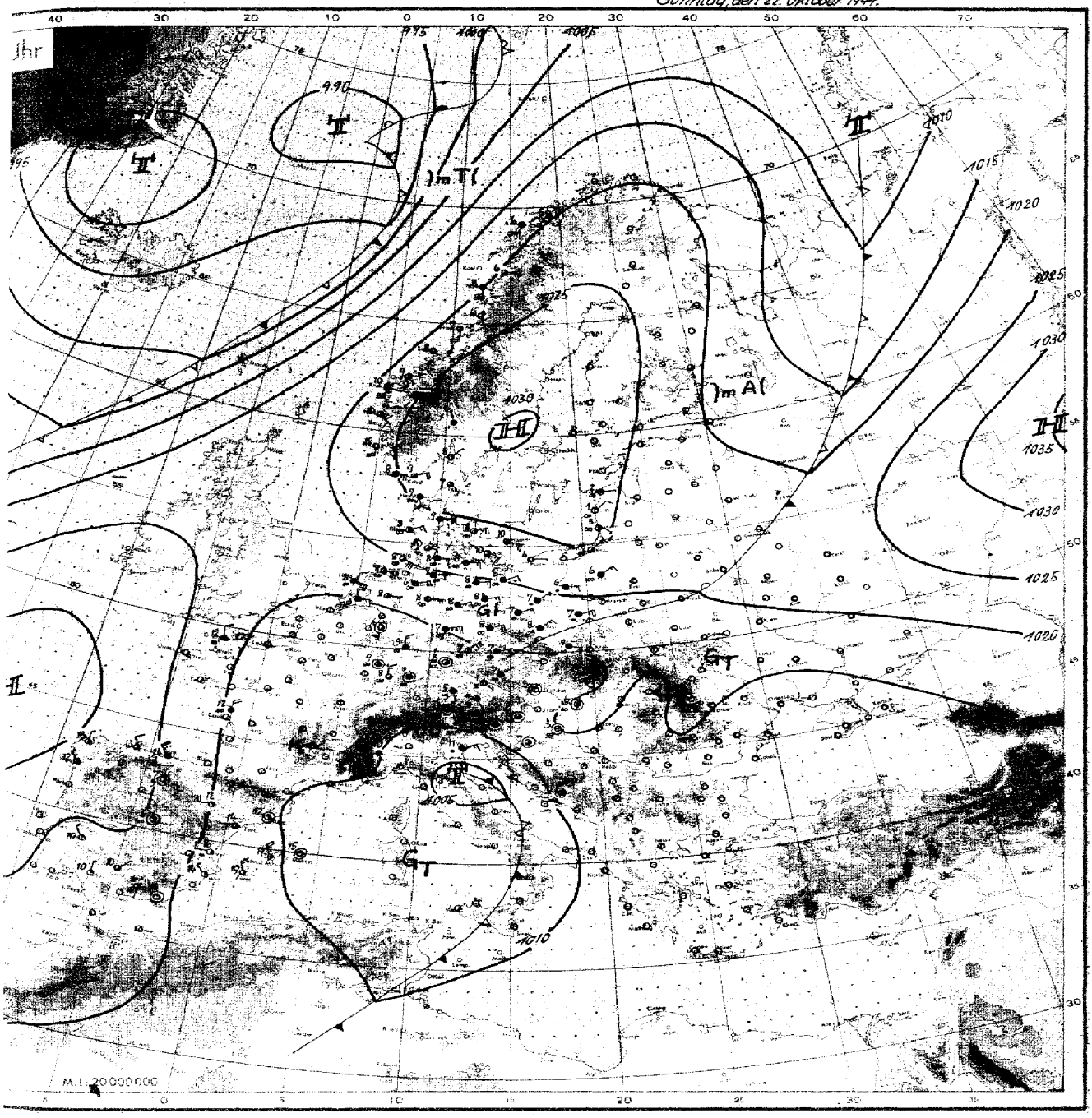

Wetterübersicht Sonntag, den 22. Oktober 1944.

Der Aufbau einer Hochdruckbrücke von den Azoren nach ...land hat angehalten. Besonders ihre Nordzelle wurde durch weiteren, von ...land Erwärmung begleiteten Druckanstieg verstärkt, und in der Höhe liegt aber, ...h gestern ein Trog vom Nordmeer aus nach Süden erstreckte, heute ein Hochkeil. ...ch von Skandinavien her wurde der thermische Aufbau dieser Zelle gestärkt, ...t der entstandenen Ostströmung von der Ukraine her Warmluft herange- ...wurde, die ebenfalls im Druckgang überkompensiert war. Heute ist in 2/5 ...reich ein abgeschlossener Kern über Dänemark-Südschweden belegt.

Das gestern über Nordwestfrankreich gelegene Tief, ...Franken rasch zerfiel, wanderte als Abbild des Höhentiefs mit diesem ...Ostseeküsten. Mit der Ankunft des Kaltluftkeiles sank die Temperatur über ...lem um mehr als 10° ab. In seinem weiteren Bereich wird heute die für ...ches zerfallendes Kaltegebiet typische hochreichende, teilweise bereits ausge- ...bte, ergiebige Bewölkung beobachtet. Über dem Nordwestmittelmeer trafen ...s verbreitet bewitterte auf. Mit der mit Herannahen der Kaltluft über Ober- ...m von West auf Südsüdost zurückgedrehten Höhenströmung kam es ...im Laufe des gestrigen Tages zu Ausbildung verbreiteter Aufgleitprozesse, ...och anhalten.

In gleicher Weise führte die aus dem südwestrussi- ...Raum aktivierte Warmluft, die über Ostdeutschland namentlich in ...eren und höheren Schichten Erwärmung um 8 bis 13° brachte, zu ...mlicher Wetterverschlechterung, die mangels stärkeren Druckfalls ohne deutliche Fronten blieb. In Breslau fielen nachts 8mm Niederschlag. Über dem übrigen Reichsgebiet, das innerhalb des allgemeinen zyklonalen Systems nochmals leichte Abkühlung zu verzeichnen hat, hat sich eine flache, aber verhältnismäßig zähe tiefe Schichtbewölkung ausgebildet. An der entstehenden Inversion werden in unteren Schichten Ostwinde von über 60 km/h gemessen.

Auf der anderen Flanke der Hochdruckbrücke herrscht lebhafte Störungstätigkeit. Die Kaltfront der heute über Spitzbergen angekommenen Störung, die mit der gestern noch südwestlich Island gelegenen indentisch sein muß, ist westlich der Lofoten und bei den Färöern beobachtet worden. Vor ihr erreicht die Erwärmung im skandinavischen Raum Beträge bis zu 9°. Innerhalb der kräftigen Frontalzone, deren Einzugsgebiet über große Gegensätze verfügt, wird rasch ein kräftiges Tief nachfolgen.

An dieser Gesamtlage wird sich zunächst wenig ändern. Die Hochdruckbrücke wird sich besonders in ihrem mittleren und nördlichen Teil etwas südwärts verlagern. Sie entspricht der um diese Zeit recht häufigen Lage und deutet möglicherweise auf ein allmähliches Angleichen der Großwetterlagen an diesen singulären Ablauf hin.

gez. Brezonsky,
Zentrale Wetterdienstgruppe.

Sonntag den 22. Oktober 19

Ausland Bodenstationen: Küstenorte o	Höhe m	JJJ	Gestern 14 Uhr CC_LM	wwVhN_h	DDFWN	PPPTT	UC_H app	Gestern 19 Uhr CC_LM	wwVhN_h	DDFWN	PPPTT	UC_H app	RR	Heute 2 Uhr CC_LM	wwVhN_h	DDFWN	PPPTT	UC_H app	Heute 8 Uhr CC_LM	wwVhN_h	DDFWN	PPPTT	UC_H app	RR
Vardö o	12	004																						
Ingöy o	4	005	82	02844	26586	11704	7x215																	
Tromsö o	102	008						50	01963	20283	18302	80309	04031						04	03920	19348	18905	69801	00021
Bodö o	17	010						59	25854	08324	19404	80400	97050						57	02962	08527	20406	60402	03490
Nordöyan o	37	014	16	02873	20826	19608	67305	00	01890	14313	20706	65303	-						20	02983	16515	21707	62301	10390
Krakenes o	41	021	00	01990	14403	18508	74402	00	01982	02312	19609	70208	00391						5x	02773	16627	20810	77802	00371
Utsira o	56	028	04	01983	06213	17011	74206	00	00890	00000	19308	80409	-						5x	02857	16427	21818	8x302	00281
Lister o	9	030	84	02964	08427	18211	70408												80	02767	08417	24508	90204	00370
Ferder o	9	036	50	02854	02324	19908	80307	50	02854	04324	22509	80306	00240						5x	02844	04124	27208	9x304	00180
Aarhus o	47	180	8x	05757	10427	17411	87309	5x	05747	06417	24211	8x310	00370						54	03858	08728	24609	9x305	00380
Kopenhagen o	1	181	20	02754	08425	17812	82304	00	05690	06524	21909	92311	00260	00	00790	08540	23208	80303	54	05772	06504	24608	92305	00271
Skagen o	3	182	37	02745	00017	18312	70308	00	00490	00040	20807	80307	00070	50	01743	00043	24706	80308	5x	02747	12417	25107	8x303	00171
Biarritz	29	202																						
Lyon	196	210																						
Paris/Le Brg.	46	215																						
Brest	75	220																						
Le Havre o	119	230																						
Marseille	12	231																						
Nanzig	236	237																						
Châteauroux	153	252																						
La Coubre o	5	269	50	65548	24968	00248	00309																	
Helder o	6	291	74	05752	10524	07743	83210	54	05666	10346	10841	80410	00160	10	05490	10300	15009	90205	5x	05636	10528	15108	5x404	-
Vlissingen o	1	292																						
De Bilt	12	293	20	05764	08325	06114	73108	00	05790	00022	-	-	-	00	05590	06200	14004	00306	5x	05525	08228	-	-	-
Genua o	2	305												50	03853	30228	05710	87802						
Venedig o	10	312	27	02863	04127	08247	7x807							52	62768	10388	09043	9x308	52	62655	06368	07511	00202	-
Zara o	12	315																						
Rom o	3	322																						
Brindisi o	16	331																						
Cagliari o	35	338																						
Syrakus o	15	665																						
Madrid	667	363	20	0477x	61x02	13116	40200	00	01803	57303	19754	50401	00160	00	00790	32200	99407	80303	24	04551	00003	20706	85204	00050
Almeria o	65	355	00	01790	18104	11420	81903							00	00890	00000	13916	70105	04	01890	00013	15314	72404	00181
Mahon	40	357	80	01754	32214	08620	70902												84	01853	00013	09015	70404	00131
Barcelona o	42	358						40	01861	16311	02718	50201	00380						27	01873	00013	10712	80304	00181
La Coruña o	57	362	5x	02797	28327	21516	7x103	50	05745	32215	21114	70404	00140	4x	02658	32328	25113	8x304	54	02744	32114	24913	81300	00370
Lissabon	227	384																						
Funchal o	110	395																						
Pt. Delgada o	22	396																						
Horta o	65	398																						
Teneriffa o	37	400	55	01754	08113	15716	71000	14	01755	00024	10821	81201	97170											
V. Cisneros	6	404	58	04754	30315	14026	60903	54	04753	22414	13422	00601	00470						xx	482x9	02349	13420	0x303	00220
Pinsk	137	569																						
Kauen	83	466																						
Riga	2	470																						
Dorpat	81	476																						
Helsinki	15	481																						
Vaasa	9	483																						
Kuopio	233	484																						
Rovaniemi	80	607																						
Budapest	130	541	13	02853	00015	11715	50905												07	05783	00014	14606	02304	-
Bukarest	92	575																						
Klausenburg	374	590																						
Belgrad	138	701																						
Sofia	538	720																						
Athen	239	730																						
Canea (Kreta)	63	737																						
Tunis	10	060																						
Orel	191	841																						
Dno	71	858																						
Minsk	211	867																						
Smolensk	234	889																						
Kiew	185	957																						
Dniepropetrowsk	62	968																						
Odessa	50	975																						
Mariupol	40	981																						
Sewastopol	8	988																						

Bergstationen:	Höhe m	JJJ	CC_LM	wwVhN_h	DDFWN	PPPTT	UC_H app	CC_LM	wwVhN_h	DDFWN	PPPTT	UC_H app	R_R T_T E	CC_LM	wwVhN_h	DDFWN	PPPTT	UC_H app	CC_LM	wwVhN_h	DDFWN	PPPTT	UC_H app	R_R T_T E
Mussalla	2926	726																						
Lomnitzer Spitze	2640	685																						
Fanaraken	2072	024	60	01990	00002	88754	71206	44	01961	21201	90757	60306	00629	04	01963	21403	92056	90302	04	009x1	19401	92654	70302	00569
Mt Ventoux	1900	248																						
Puy de Dôme	1467	246																						
Izana	2367	401						98	18793	16935	xxx09	73705	85120											

uu = Datum G,G, = Uhrzeit (DGZ.)

Höhenwinde (dd vv)

dd = Windrichtung (N = 36) vv = Windgeschwindigkeit in [illegible]

Ort	Klagenfurt	Krakau	Gerdauen	Berlin	Blaavandshuk	Ei-Grove	Frederikshafen	Kopenhagen	Berlin	Brüsterort	Kristiansand	Bergen	Drontheim	Emden	Neat (Pom.)
uuG,G,	21 17	21 17	21 17	21 17	21 17	21 16	22 05	22 05	22 05	22 05	22 05	22 05	22 05	22 07	22 04
20.0 km															
14.0 ..															
16.0 ..								28 10 (13.5)	11 30 (19.5)						
13.0 ..						33 40 (10.7)	08 20	30 10 (10.5)	11 30	22 20 (12.6)			27 40		
11.0 ..	16 70 (10.3)	02 50		16 40	15 20 (10.3)	35 140 (9.5)	09 40	30 20 (10.5)	11 40	27 40			27 70	09 50 (11.5)	
9.0 ..	17 50	10 40	23 90	15 70	15 20	33 140 (8.5)	11 50	C	11 60	21 40	17 20 (8.3)	19 40	27 70	09 50	14 50 (8.5)
7.0 ..	19 20	18 60	35 50	14 40	08 20	30 100 (7.8)	13 40	11 10	11 80	17 10 (6.6)	16 30	20 30	26 50	08 50	14 80
5.3 ..	20 10	17 40	34 30	10 20	06 20	32 90	21 20	11 30	11 60	12 10	14 40	20 30	25 40	08 40	12 40
4.0 ..	21 40	15 30	33 60	09 20	12 20	33 70	26 10	11 30	10 40	10 20	13 30	20 40	23 40	08 40	11 40
3.0 ..	24 20	13 30	C	11 30	09 30	34 70	28 10	14 30	10 30	08 20	16 10	20 50	24 30	09 40	11 50
2.0 ..	24 10	10 40	28 10	11 30	11 30	35 60	34 10	10 20	11 50	07 30	15 30	20 40	23 20	10 40	09 30
1.3 ..	20 05	09 30	34 10	12 40	12 40	34 50	34 05	-	11 50	04 30	13 30	20 40	24 20	11 50	09 30
0.8 ..	C (0.8)	09 30	34 10	12 40	11 40	34 50	04 05	-	11 30	03 30	12 30	19 40	22 30	11 50	10 40
0.3 ..	C (0.6)	08 20	36 20	10 10	10 40	34 30	07 05 (0.4)	-	09 20	02 30	18 20	18 20	20 20	11 40	10 30

Ort	Königsberg	Hamburg	Leeuwarden	Helgoland	Emden	Erfurt	Budapest	Bremen	Swinemünde	Wien
uuG,G,	21 15	21 15	21 14	21 16	21 16	21 17	21 15	21 17	21 17	21 17
7.0 km	36 10 (5.3)	15 60 (9.2)	10 60 (7.0)	13 50 (8.8)	13 40 (11.0)		04 10 (14.1)	28 40 (13.8)		24 10 (8.7)
5.3 ..	04 10 (4.0)	11 20 (7.8)	11 40	10 20	13 40	12 20 (4.0)	16 10 (9.3)	34 40 (8.6)	11 30	18 20 (4.0)
4.0 ..	05 05 (3.0)	10 10 (5.3)	11 20	10 20	13 30	12 10 (3.5)	35 30 (5.8)	33 10 (9.5)	11 30	17 30
3.0 ..	34 05 (2.0)	13 20 (4.0)	12 40	12 40	12 30	12 20 (2.0)	34 20 (4.0)	28 20 (5.3)	11 30	14 30
2.0 ..	04 05 (0.5)	13 30 (3.0)	11 30	11 40	13 40	13 30 (1.3)	31 10	23 20	12 30	16 30
0.8 ..	06 05	07 30 (1.0)	12 40	09 40 (0.8)	13 40	09 30	24 10 (1.8)	22 10	12 40	15 30

Ort	Erfurt	Hamburg	Tromsö	Klagenfurt	Kra	Kau	Honstholm	Helder	Pilsen	Ei-Grove
uuG,G,	22 05	22 06	22 06	22 05	22	05	22 05	22 04	22 06	22 06
7.0 km	08 100 (4.0)	10 100 (10.5)		20 40 (4.0)	14 90 (7.0)		23 40 (14.0)		13 40 (10.5)	34 130 (10.4)
5.3 ..	10 40	09 70 (4.0)		21 30 (7.0)	16 80		22 20 (9.5)	07 40 (7.0)	16 20	32 90 (7.0)
4.0 ..	11 30	10 50 (5.3)	29 40	20 30 (5.3)	14 50		15 10 (4.0)	04 40 (5.3)	15 20	33 80 (5.3)
3.0 ..	12 30	10 50	28 50	18 30	15 30	29 30 (11.5)	14 10 (4.0)	07 30	11 20	36 50
2.0 ..	13 20	11 60	27 40	16 20	15 10	16 40 (1.6)	12 20	09 10	11 30	04 50
0.8 ..	10 20	07 20	24 40	C	11 30	16 60 (4.0)	11 30	10 20	08 30	02 50

Wolkenmessungen

C = Wo[illegible]
vv = km/[illegible]
dd = Zeigr[illegible]

Ort	
uuG,G,	
c. Höhe	
dd vv	

Ort	
uuG,G,	
c. Höhe	
dd vv	

Ort	
uuG,G,	
c. Höhe	
d.	

Piloten Vortag Piloten heute

9/444. 2. OKT 1944

ng: 69 Nr. 297

Täglicher Wetterbericht

des Deutschen Reichswetterdienstes

Herausgegeben von der Deutschen Seewarte

Verlagsort Hamburg

Montag, den 23 Oktober 1944.

Erläuterung: Die Beobachtungen sind sämtlich in der Form der 1935 in Warschau beschlossenen Einheitsschlüssel wiedergegeben. Kurze Erläuterungen zu den einzelnen Ziffern werden zu Beginn jedes Vierteljahres beigegeben. Ausführlich finden sie sich in „Anweisung zur Verzifferung von Wettermeldungen" herausgegeben vom Reichsluftfahrtministerium. Alle Zeitangaben in DGZ

schland		Gestern 14 Uhr					Gestern 19 Uhr						Heute 2 Uhr					Heute 8 Uhr					
Höhe m	JJJ	C_LC_M	$wwVhN_h$	DDFWN	PPPTT	UC_Happ	C_LC_M	$wwVhN_h$	DDFWN	PPPTT	UC_Happ	RR $\frac{T_xT_x}{SV_{s^0}}$ E	C_LC_M	$wwVhN_h$	DDFWN	PPPTT	UC_Happ	C_LC_M	$wwVhN_h$	DDFWN	PPPTT	UC_Happ	RR $\frac{T_nT_n}{SV_{s^0}}$ E
18	403	5x	05646	06428	19910	8x704	57	05763	02428	18509	7x703	00120	5x	05734	06268	15408	0x809	5x	05525	10227	13108	0x604	00070
41	400	80	02744	43485	21012	72801												54	61545	10266	12807	0x807	05071
28	460	20	02744	29524	20912	75804	53	03755	06428	19410	8x803	00120	52	62645	08368	15808	9x810						
1	406	17	02851	08427	21211	6x904	5x	62958	06328	19307	8x704	92190	5x	62738	08268	16310	9x808	5x	05637	12368	13908	0x801	93460
1	464	57	03845	06628	21611	8x906	8x	81748	10888	20110	8x803	97671						5x	05648	12258	14108	0x804	97161
16	461	50	05634	10525	20712	88402	40	05642	08524	20309	94202	00130	5x	62535	08468	16408	9x711	5x	61635	10368	12708	9x706	02081
50	465	5x	05637	10627	20309	8x301	54	05643	10524	19410	80701	00460	5x	61845	10528	15709	8x810	5x	03845	12468	12609	8x805	97581
6	401	5x	05638	08528	19509	8x902	55	05033	06446	18740	8x802	00260	5x	05468	08528	15309	8x811	5x	05638	16428	12608	9x806	91260
4	442	5x	17467	04427	18909	8x201	5x	22665	12328	17609	0x903	94411	5x	22558	04268	14907	0x706	5x	05658	10128	12207	9x705	93070
22	402						5x	03858	08228	16310	8x303	00410	5x	03752	08228	14108	9x807	5x	05668	08128	12507	0x503	00070
178	187	5x	05754	08527	16640	7x903	5x	05748	06428	15908	8x801	00120						5x	05538	00028	13206	9x801	00060
51	421	5x	05638	06328	17610	9x805	5x	54648	06428	16708	0x901	95100	5x	05648	08228	14307	9x706	5x	02458	08228	12607	0x602	97050
45	408	52	51745	04328	17410	8x705	5x	51638	06258	16908	9x601	97100	5x	05648	04258	14908	9x205	50	05634	04128	13708	90503	97074
123	437	55	05654	06426	14611	70201																	
48	436	5x	05768	10228	19112	7x901	50	05654	04226	14010	70501	01420						5x	05568	20128	17907	9x301	-
202	407																						
265	049	5x	05648	03228	13009	8x100	5x	05648	32228	13208	8x401	00101						5x	05458	00028	12207	0x200	00070
289	351	5x	05745	08528	15709	7x601	5x	037x8	06268	15308	8x300	97090						5x	05138	18258	12707	0x603	-
111	412	5x	05658	04228	12811	6x703	5x	05658	02228	13210	8x303	00150	5x	05658	02128	12609	8x705	5x	05555	32128	12008	9x401	00080
189	441	57	05649	32227	12311	7x903	5x	05548	02128	13210	8x304	00xx0	5x	05548	02128	12708	9x902	5x	05437	00028	12109	9x902	00xx0
315	426	9x	05758	06328	12311	7x601	5x	05652	06228	12809	8x401	00100	5x	05548	04128	12407	0x802	xx	67309	04169	12407	0x001	05060
538	516																						
151	219	5x	05548	32128	12310	8x201							5x	05558	04228	12709	9x701	5x	05458	00028	12208	0x902	00080
427	443	5x	05648	00028	11208	8x401	5x	05648	00028	12008	9x203	00100	5x	0555x	00058	xxx07	0x805	5x	52448	00068	12307	0x403	01061
400	444						5x	05452	04128	1170x	8x101	00100	52	62755	00028	12408	9x601						
526	414	5x	05528	00058	11706	9x300	5x	52428	00028	12306	9x001	97081	5x	62538	20268	11706	0x803	5x	02567	22167	12006	0x203	36061
573	507	02	05790	00028	08240	6x813	52	61455	08528	11306	9x207	97101	02	62468	00068	12206	0x300	5x	05137	00067	12205	0x804	15051
3	455	52	51744	08568	21110	6x505	62	61535	06668	19809	9x803	96416	5x	05748	10328	16608	9x809	5x	05648	14228	15608	9x804	00260
1	404	52	62754	04368	20409	9x807	62	21436	06368	19009	0x902	01101	5x	57348	08358	16408	0x808	5x	05647	00058	15507	0x601	01070
70	450	51	62638	08528	19509	9x904	5x	51628	06328	18007	0x703	97101	5x	61036	10168	15307	0x805	5x	05537	10167	14407	0x602	91071
48	440	52	05635	05468	17909	8x808	6x	58527	06258	16808	0x702	01091	6x	21522	08158	15308	0x806	5x	05445	08228	14008	0x804	94071
137	449	5x	51735	06458	15708	9x703	5x	51535	06558	15308	0x702	97091	5x	05538	08228	14007	0x606	5x	05538	10228	12207	0xxxx	00070
320	646	5x	05638	06528	15307	8x803	xx	57209	06459	15107	0x201	97080	xx	46109	06159	13906	9x306	xx	45109	34249	42606	0x803	97064
230	410	5x	03735	06358	15008	9x603	5x	05552	06222	15008	8x001	95080	5x	05538	08152	13707	0x805	52	05565	08325	12907	8x400	00070
449	458	5x	05546	02326	-	-	6x	05538	02328	-	-		5x	0x228	52408	13806	0x701	6x	[illegible]	[illegible]	-	-	
363	669	51	05651	06325	13311	70704	5x	05547	06427	13510	8x301	00100	5x	05557	06327	13507	0x903	52	57348	08258	12607	0x801	-
408	670	05	05755	12325	10711	60905	51	05653	12326	11109	7x200	00120	01	05691	10228	11109	8x802	07	05187	00027	11506	0x200	00050
263	676						50	05756	24226	15110	80203	00140	5x	05655	00025	14708	0x702	57	05865	00026	14307	00501	00070
302	865	52	02754	08235	10344	51803												5x	08468	00028	12307	9x301	xx589
434	508	5x	05438	28148	11007	8x802	5x	62538	00028	12207	9x304	00071	5x	05458	00048	12706	9x303	53	45253	00046	12806	90302	93050
157	501	23	05764	12325	12744	66804	57	05763	08125	13340	9x301	00140	5x	05768	00028	12709	9x802	5x	05438	00068	12110	9x304	01081
334	505	77	05755	04128	12212	6x805	5x	62758	00028	12109	8x803	97120	5x	51758	00068	09908	0x804	5x	51668	00058	11209	0x802	02081
449	502	5x	62458	00068	12508	0x904	5x	62448	50468	12308	0x102	03081	5x	52558	00068	12207	0x903	5x	05448	00028	11907	0x701	03074
7	429																	6x	62658	08358	20702	9x802	01261
15	405	57	03854	06628	22910	7x707	52	64753	06468	21609	8x901	01101	5x	03755	10268	12308	9x808	6x	62525	00068	16409	0x903	06072
20	422	57	03843	06528	23709	6x707	52	03884	39528	22497	6x703	00091	5x	03748	06528	19907	8x707	5x	05638	06528	18308	8x803	10671
3	447																						
47	551	6x	62524	08968	19308	0x707							5x	54528	08268	16308	0x705	6x	32424	08158	15110	0x504	10071
99	552	62	61625	06468	17308	9x807	6x	05538	06268	17208	9x300	04081	6x	21428	09158	15708	0x705						
148	420	5x	58538	04268	16707	0x904	5x	51538	08158	18408	0x300	03081	5x	51538	08158	14308	0x902	xx	48209	06249	13608	0x403	94081
117	411	5x	05537	06258	14609	0x907	5x	05658	05128	15109	0x401	92101	5x	05638	04128	14409	0x705	5x	41328	06148	13610	0x601	00090
255	454	5x	05758	16228	15740	8x701	5x	05458	00028	14740	9x201	00100	5x	52538	00028	13611	0x901	xx	46109	20159	13610	0x201	97091
107	556	5x	05645	04268	-													54	02764	06125	-	-	-
135	555																						
176	557	5x	03737	06368	16409	9x704	5x	58428	06268	16729	0x101	02101	5x	52428	06168	15309	0x603	5x	52928	10268	14011	9x901	01091
203	559																						
216	561	57	02745	08257	14712	8x004	5x	05634	06328	15011	9x202	91121	5x	21435	08258	13911	08703	5x	05545	02027	13640	0x002	97100
330	571																						

ionen: Höhe m	JJJ	C_LC_M	$wwVhN_h$	DDFWN	PPPTT	UC_Happ	C_LC_M	$wwVhN_h$	DDFWN	PPPTT	UC_Happ	$R_2R_2T_xT_x$E	C_LC_M	$wwVhN_h$	DDFWN	PPPTT	UC_Happ	C_LC_M	$wwVhN_h$	DDFWN	PPPTT	UC_Happ	$R_1R_1T_nT_n$E
3106	503	xx	77309	20379	27755	0x902	xx	77209	18479	87556	0x300	94549	xx	46009	20379	87556	9x901	xx	44209	22349	85557	9x401	34589
2962	416	02	02990	10227	00755	76901	xx	77009	06229	90657	9x201	93559	xx	77109	12179	00357	9x901	54	494x5	22345	00657	92402	03589
2397	506						xx	77009	10479	55155	0x301	03xx7	xx	46009	10279	55153	9x801	50	42856	16376	55052	90200	01xx7
1602	428	xx	49109	16479	33300	0x901	10	04890	49640	33250	00901	01011	xx	48009	16609	33001	0x803	5x	41857	16547	32201	0x803	00501
1577	862	52	02951	16326	33205	68300																	
1493	427	xx	48009	32149	42902	0x300	xx	46009	08249	43401	0x301	00040	xx	46009	30249	43700	0x801	xx	48009	00049	43701	0x301	95540
1446	511						xx	46009	16449	53902	0x702	0x701	xx	46009	18549	53601	0x802	5x	57009	20269	52903	0x702	-
1214	519	xx	46109	06549	72203	0x000	xx	46109	08549	72409	0x201	00040	xx	46109	08249	72304	0x701	xx	46109	14349	71803	0x701	00020
1213	419	xx	46009	10549	73609	0x901	xx	46009	10249	73703	0x401	92031	xx	46009	12549	72802	0x803	xx	67009	12469	71902	0x801	94021
1166	561	xx	46109	06149	77704	0x300	xx	57109	10149	78303	0x301	97014						xx	45009	26149	78303	0x301	93044
1141	418	xx	46009	41859	83901	0x603							5x	49118	14258	82401	0x805	5x	49147	14347	84303	0x651	02001
923	423	5x	05428	04498	08704	9x102																	
915	445	xx	46009	06869	03903	0x703	xx	46009	06469	03903	0x300	02041	xx	46009	06569	02903	0x705	5x	43228	10448	02003	0x702	01011
840	417	xx	46009	04549	13704	0x300	xx	67009	08449	167xx	0x802	-											
801	424	5x	08408	30448	18705	9x902	xx	46009	30229	19304	0x303	00060	5x	08418	32148	18704	0x702	xx	48109	00029	17904	0x301	00041
673	397	xx	48209	32249	32205	9x301	5x	05558	32248	32606	9x301	00080	5x	05638	02228	33207	9x001	5x	46209	20249	13309	0x801	00031

Berichtigungen

Sämtliche Karten des „Tägl
weiteres nach der von der
gezeichnet. (Erloß

Wetterlage von gestern: *Sonntag, 22. Okt. 1944*

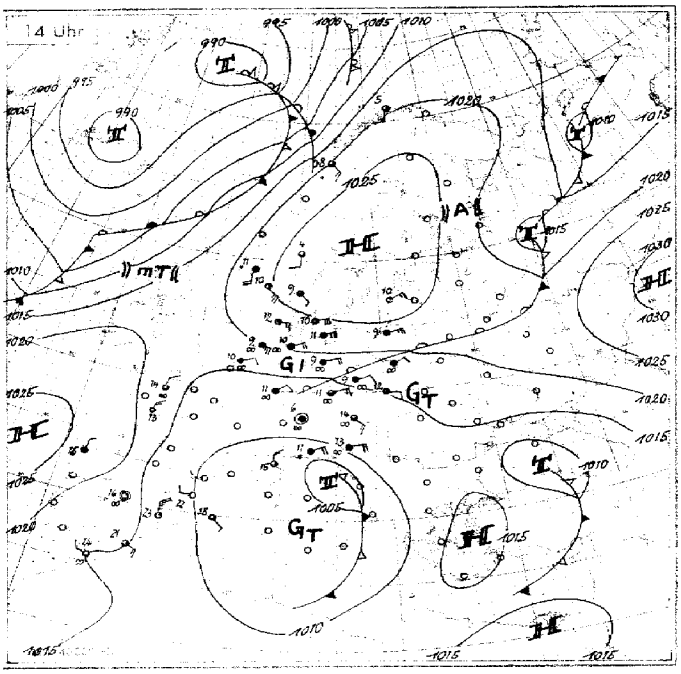

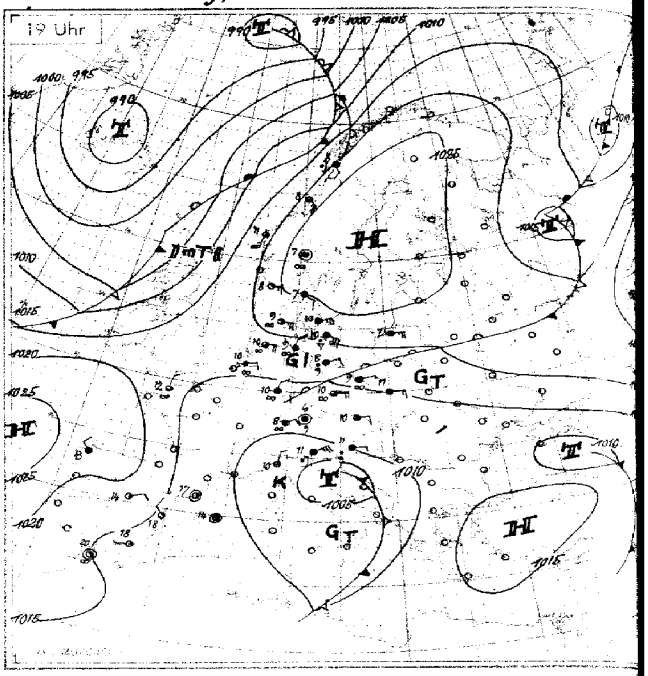

Wetterlage von heute nacht: *Montag, 23. Oktober 1944*

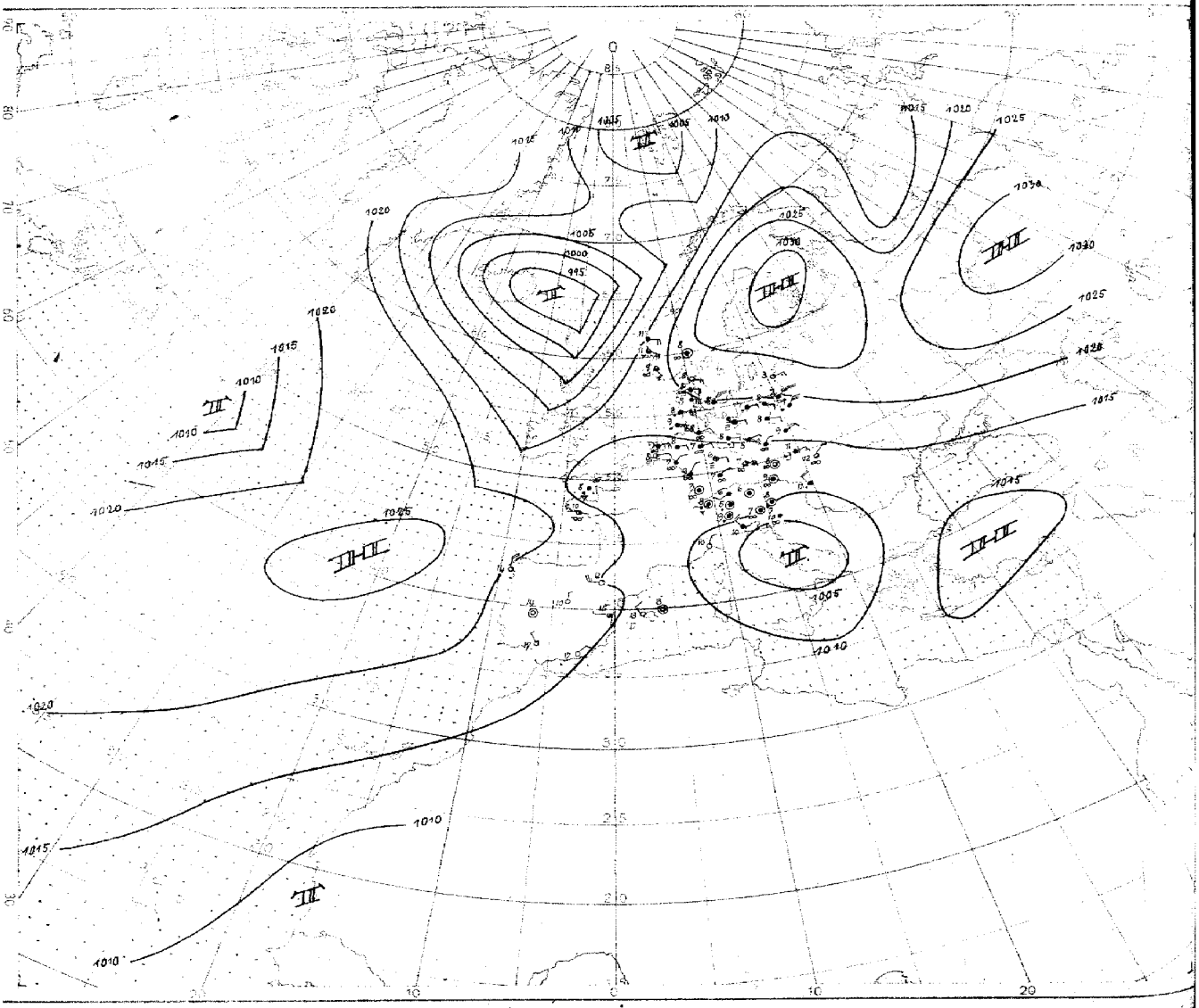

Höhen-Aufstiege

I. Teil

Montag den 23. Oktober 194[illegible]

Seite 5

Schlüssel: Kenngruppe: IIIGG HeHeEaTıTı / Q₁Q₂Q₃Q₄Ea s₁s₂s₃GG / QLLLL yy9GG | Ha₁Ha₂Ha₃Hr₁Hr₂ Hr₃Hr₄Hr₅Hr₆z₁

Hauptisobarenflächen: Ha₁Ha₂Ta₁Ta₂Ua₁ Ha₁Ha₂Ta₁Ta₂Ua₂ Ha₁Ha₂Ta₁Ta₂Ua₃ …… Ha₁Ha₂Ta₁Ta₂Ua₄ Ha₁Ha₂Ta₁Ta₂Ua₅ Ha₁Ha₂Ta₁Ta₂Ua₆ H₁H₂T₁T₂U₇

Markante Punkte: P₁P₂TTU₁ P₁P₂TTU₂ ……

Pseudopot. Temperatur: 9Q₁Q₂Q₃Q₄ Q₁Q₂Q₃Q₄Q₅ Q₁Q₂Q₃Q₄Q₅ IIIP'P'

Ort / Kennziffer / Höhe	Tromsö 008 102 m	Drontheim 017 50 m	Bergen 022 85 m	Kjeller 041 m	Bodö 040	Hanstholm 183 27 m	Reval 475 3 m	Krasnowardeisk 845 80 m	Gerdauen 319	Riga 420 14 m	m
G₁G₂	22 17		22 17	22 17	22 17	22 17			22 17		
41	-		-	-	-	-			-		
96	-		-	-	-	-57			-58		
225	-58		-59	-61	-60	-59			-57		
300	-49		-48	-49	-48	-45			-44		
400	[8] -32		[9] -53	[2] -31	-34	-30			[8] -29		
500	[5] 34 -23		[8] 39 -21	[3] 37 -20	[5] 37 -20	41 -18			[8] 46 -16		
600	[8] 34 -12		[8] 35 -12	[3] 35 -9	[6] 36 -11	34 -10			[2] 42 -8		
700	[6] 24 -8		[2] 32 -6	[4] 30 -4	[0] 35 -10	[3] 36 -5			[4] 39 -1		
800	[8] 24 -2		-4	[9] 18 +2	[8] 23 -3	[5] 29 -2			[6] 35 +5		
900	[7] 20 +2		+3	[9] 22 +2	[6] 17 -1	[7] 21 +2			[6] 25 +6		
950	19		-	23	15	21			23		
Boden	17 -0		20 +4	20 +6	14 -3	26 +9			21 +5		
41	-		-	-	-	(2131)			-		
96	-		-	-	-	1611			1622		
225	1074		1088	1086	1075	1090			1100		
300	893		898	906	895	907			916		
400	701		706	713	703	713			720		
500	543		548	555	546	553			560		
600	409		414	419	412	417			423		
700	293		297	301	296	300			304		
800	190		195	198	193	197			198		
900	98		102	106	102	104			103		
1000	13.2		17.7	21.6	17.7	19.7			18.4		
41/96	-		-	-	-	(526)			-		
96/225	-		-	-	-	521			522		
225/500	530		540	531	529	537			540		
500/1000	530		531	533	528	534			541		
Markante Punkte	-		-	-	-	-			13581		
	-		-	-	-	-			18511		
	-		24591	-	-	-			20621		
	-		26541	-	-	07511			21601		
	-		34931	18591	-	19621			35851		
	-		49718	21611	-	21621			57619		
	35911		52701	57623	22611	47729			75029		
	65017		66601	69524	63587	53642			83065		
	73576		71558	72564	66630	69571			93066		
	87509		74541	77526	85537	77521			97077		
	91064		77551	95050	95845	85518			99097		
	00076		02197	00060	02075	02109			02098		

Ort / Kennziffer / Höhe	Gotenhafen 580 3 m	Swinemünde 455	Nest 266	Helgoland 485 42 m	Emden 154 1 m	Helder 294	Leeuwarden 010	Calais M. 208 6 m	Calais H. 208 25 m	Le Havre 230 119 m	Cherbourg 205 112 m	Brest-Château 250 30 m	St. Nazaire	El Grove 380
G₁G₂		22 18	22 16		22 16	22 16	22 17							
41		-	-		-	-	-							
96		-	-		-63	-	-							
225		-	-60		-64	-54	-							
300		-	-44		-44	-46	-45							
400		-	[4] -30		[3] -30	-31	-30							
500		35 -22	[4] 43 -18		[6] 43 -18	-18	[6] 40 -19							
600		-10	[0] 42 -9		-10	-12	[4] 39 -12							
700		-5	[8] 38 +3		-4	-5	[5] 32 -3							
800		27 -1	[0] 33 +1		[8] 35 -1	+0	[9] 31 -1							
900		23 +3	[0] 21 +1		[3] 27 +1	+2	[8] 36 +7							
950		24	24		24	-	24							
Boden		33 +7	26 +9		23 +7	+8	28 +7							
41		-	-		(2167)	-	-							
96		-	-		1626	-	-							
225		-	1089		1090	1088	-							
300		-	907		913	907	902							
400		-	712		710	710	708							
500		560	553		550	550	549							
600		415	417		414	415	413							
700		297	299		296	297	295							
800		193	194		192	193	192							
900		101	102		100	100	98							
1000		15.9	17.4		15.2	15.5	13.8							
41/96		-	-		(542)	-	-							
96/225		-	-		535	-	-							
225/500		-	536		540	538	-							
500/1000		534	536		534	535	535							
Markante Punkte		-	-			-								
		-	-			-	-							
		-	-			16521	-							
		-	-			19561	-							
		59611	-		06511	24531	-							
		63581	23591		16541	35981	-							
		64581	33911		18591	26881	-							
		71541	75510		23541	44451	27991							
		75531	76520		24561	64581	76569							
		76541	85520		57628	75541	84059							
		82521	00090		86020	88031	91030							
		02099	02090		02099	02118	02099							

Ort / Kennziffer / Höhe	Nürburg Rhld. 444	Mannheim 457	Essen 437	Münster 067 52 m	Frankfurt 412 111 m	Erfurt 546 320 m	Berlin 440 57 m	Neuruppin 244 m	Lindenberg 425 122 m
G₁G₂	22 18	22 17	22 16			22 17	22 17	22 17	22 17
41	-	-	-			-	-	-	-
96	-	-	-			-	-	-	-
225	-53	-52	-			-54	-55	-	-
300	-48	-45				-51	-45	-	-
400	-33	[5] -32	[7] -31			-34	-35	-	-
500	33 -21	[6] 39 -19	[4] 38 -20			[5] 38 -21	[9] -19	[4] 39 -19	-
600	[6] 33 -10	38 -12	[4] 35 -12			[4] 32 -12	[5] -11	26 -19	[8] 36 -12
700	[2] 35 -5	[9] 32 -6	[5] 32 -4			31 -4	-4	[9] 32 -5	[8] 30 -4
800	27 -2	[0] 30 -1	[6] 29 +1			[0] 28 -3	[0] +1	[6] 27 -2	27 -2
900	[3] 34 +7	[8] 29 +5	28 +5			24 +1	+3	[3] 25 +3	[9] 25 +2
950	26	29	28			25	-	24	25
Boden	26 +5	28 +7	27 +8			20 +4	+7	30 +7	26 +8
41	-	-	-			-	-	-	-
96	-	-	-			-	-	-	-
225	1078	1079	-			1093	1084	-	-
300	895	897	-			892	900	-	-
400	703	704	716			701	707	-	-
500	540	544	547			544	548	547	-
600	411	409	412			409	413	412	413
700	299	292	295			292	295	295	295
800	189	188	190			189	191	191	192
900	96	95	94			96	98	99	99
1000	10.5	9.7	11.6			12.1	14.3	14.5	14.8
41/96	-	-	-			-	-	-	-
96/225	-	-	-			-	-	-	-
225/500	532	534	-			530	536	-	-
500/1000	535	535	526			532	534	533	-
Markante Punkte	-	-	-			-	-	-	-
	-	-	-			-	-	-	-
	-	-	-			-	-	-	-
	-	11511	-			-	-	-	-
	-	21991	-			21591	15561	51695	-
	-	24541	-			27531	18541	57536	58638
	19501	28531	-			42813	21561	65568	66567
	65607	45944	54595			53695	24551	67569	71548
	75518	02599	73515			73526	71520	71560	73540
	78640	75548	85010			77540	77530	77520	79529
	94080	82520	99117			82020	95030	79530	81520
	96079	00127	00118			98077	01080	00089	00180

Hamburg: -

Münster: -

-

Frankfurt: -

Neuruppin: Von 0,3-2,6 4/10 Fs, 2,6-3,0 [illegible] 3-5 cm. scharf. Obergr. da[illegible] rin Vereisg. ab 5,0 Ai-Sou[illegible] im S 3/10 Ac, As

Lindenberg: Drachenaufstieg: 4/10 Fs in 230 m Sicht 10 km abnehm. auf 5 km leichter Übergehn. in Westen.

Breslau: -

Vortag

Ort / Kennziffer / Höhe	Belgrad 701	Bukarest 575	Konstanza 582 12 m		Saloniki 731 1 m	m	Rom 322 3 m		m	m	Athen 730 100 m	Kanea 737 14 m	Rhodos 668 88 m			
G₁G₂																
41																
96																
225																
300																
400																
500																
600																
700																
800																
900																
950																
Boden																
41																
96																
225																
300																
400																
500																
600																
700																
800																
900																
1000																
41/96																
96/225																
225/500																
500/1000																
Markante Punkte																

Ort / Kennziffer / Höhe	bei Erfurt 799 m	Konstanza 597 12 m	Mari… 202	Odessa 752	Sète 224	bei Friedrichshafen 505	München 414 526 m	Klagenfurt 502 464 m	Wien 561 157 m	Budapest 594	Krakau 564 m	Litzmannstadt 557 m		Minsk 1887	Warschau 566 104 m	Breslau 411 120 m
G₁G₂	22 16		22 17	22 17		22 17	22 17	22 17	22 17	22 16	22 17	22 17				
41	-		-	-		-	-									
96	-		-	-		-63	-	-	-	-	-58	-				
225	-55		-50	-54		-51	-	-53	-42	-	-56	-				
300	-42		-47	-51		-47	-	-49	-50	-	-49	-45				
400	-27		-33	-34		[5] -34	-	-30	[5] -34	-21	[9] -26	[7] -30				
500	50 -15		-20	[8] 38 -22		[6] 45 -19	-	42 -18	[6] 38 -20	[5] 35 -12	45 -16	[3] 45 -18				
600	[3] 7		-17	[8] 38 -12		[8] 38 -12	[9] -12	[8] 38 -10	[3] 34 -12	[5] 45 -5	44 -7	[0] 45 -5				
700	37 -1		[5] 35 -5	[5] 35 -0		[9] 36 -5	[8] -6	[9] 37 -3	[5] 34 -3	[5] 49 +1	[4] 38 -3	[3] 42 -2				
800	45 +8		[0] 33 +1	[5] 35 -1		[8] 39 -2	[7] +0	[5] 30 -1	[8] 24 -3	[0] 35 +2	[0] 42 +4	[8] 35 +3				
900	32 +6		[9] 34 +6	[0] 30 +4		[5] 29 +0	[5] +3	[9] 30 +6	[8] 26 +5	[4] 35 +8	29 +9	[8] 35 +6				
950	33		29	30		-	-	-	28	35	37	29				
Boden	35 +11		30 +8	31 +9		28 +5	+4	34 +6	33 +8	35 +9	24 +10	29 +8				
41	-		-	-		(2457)	-	-	-	-	-	-				
96	(1626)		-	-		1621	-	(1621)	-	-	1641	-				
225	1105		1075	1069		1080	-	1081	1093	-	1092	(1094)				
300	920		893	888		898	-	894	895	-	940	908				
400	764		701	698		704	-	706	703	720	715	713				
500	563		542	544		545	543	547	546	555	555	554				
600	426		408	407		410	408	411	411	417	418	417				
700	307		291	295		292	291	292	293	297	298	298				
800	201		186	186		188	187	188	189	191	193	193				
900	106		93	93		94	94	95	96	97	98	98				
1000	19.6		9.2	7.5		9.6	9.3	9.7	10.2	10.9	11.5	13.1				
41/96	-		-	-		(536)										
96/225	(521)					542	-	541			526					
225/500	542		530	528		535	-	534	527	-	535	(532)				
500/1000	544		535	534		535	534	537	535	540	543	540				
Markante Punkte	10591		-	-		-	-	-	-	-	-	-				
	15951		-	-		-	-	-	-	-	-	-				
	26591		20511	-		-	-	-	-	-	-	-				
	36841		24561	-		-	-	-	-	-	-	-				
	44721		25561	-		15501	-	-	-	-	10581	-				
	57581		27531	-		16541	55651	-	22620	-	15581	26521				
	64551		33921	-		24561	38589	-	25511	37534	26521	37886				
	62525		49501	23541		24554	35520	24541	35911	45646	29574	[illegible]				
	84911		57101	27541		71520	76527	27551	58626	56575	[illegible]	[illegible]				
	87034		63634	65571		77530	85037	69519	62540	74115	78250	[illegible]				
	95601		74530	75540		93030	86040	76520	75527	79049	[illegible]	[illegible]				
	[illegible]		79109	00101		01089	[illegible]	75589	97422	96410	99129	[illegible]				

[illegible] -nen- bis 3 — 0,65, Von 0,65-1,9 [illegible] Hoch 3: [illegible] 10/10 As - An [illegible] nach N. [illegible] Ab 6,0, 0 [illegible] Obergrenze 6.0.

Wien:

Paris.

Vortag

Karten vom Frühtermin

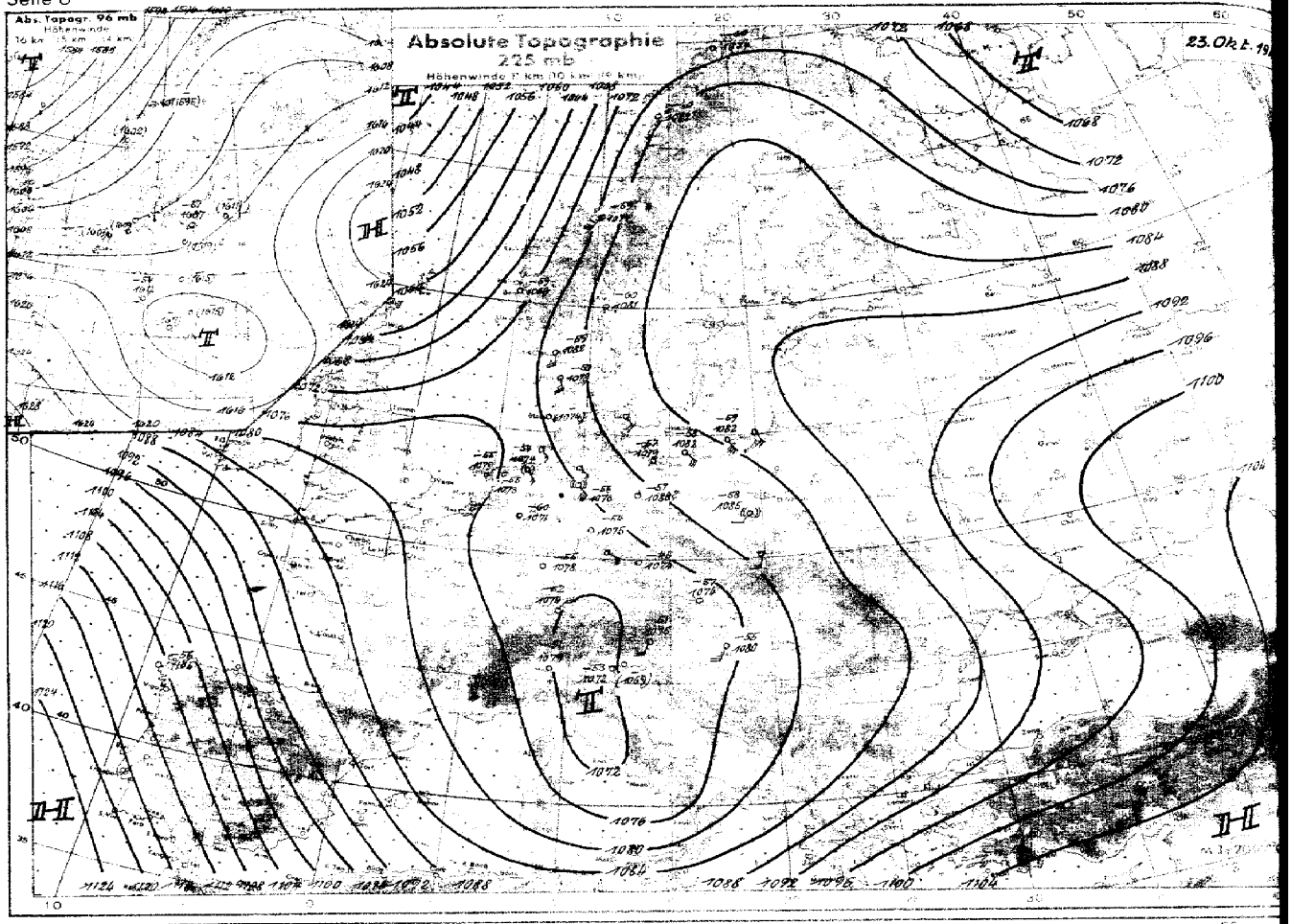

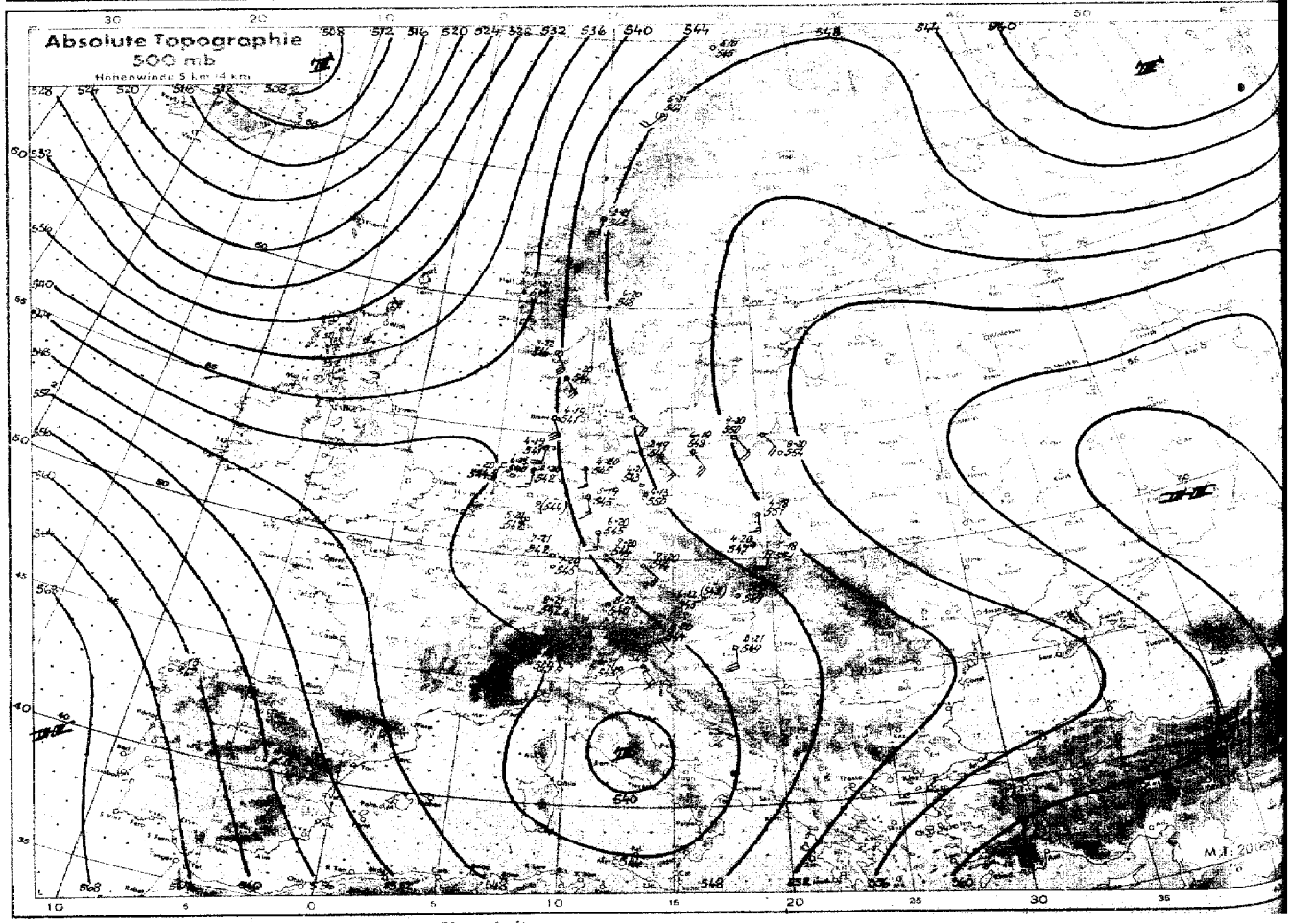

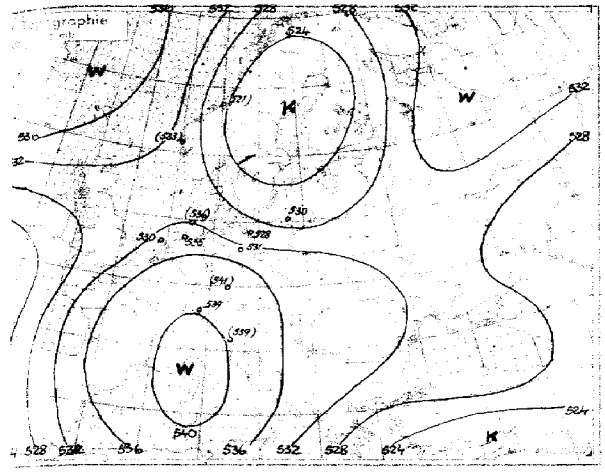

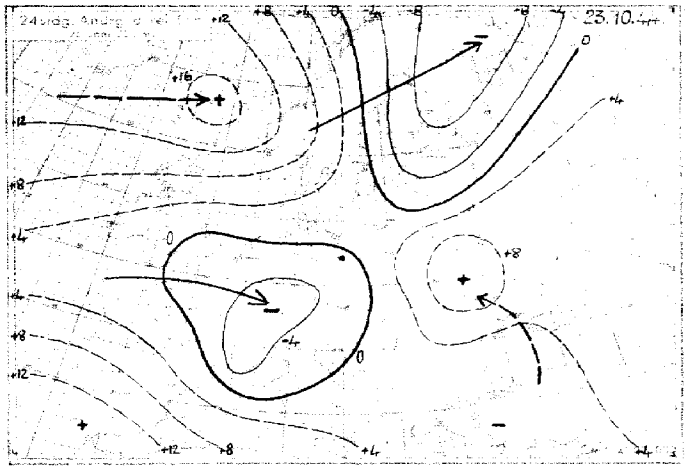

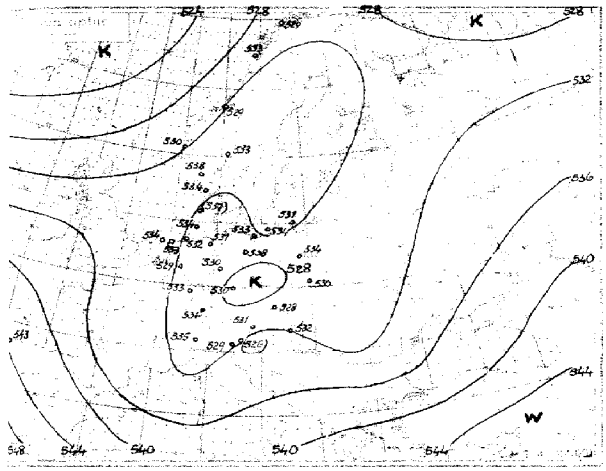

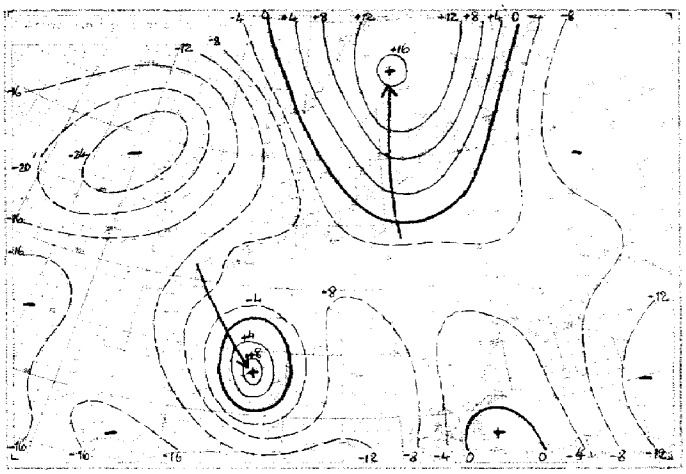

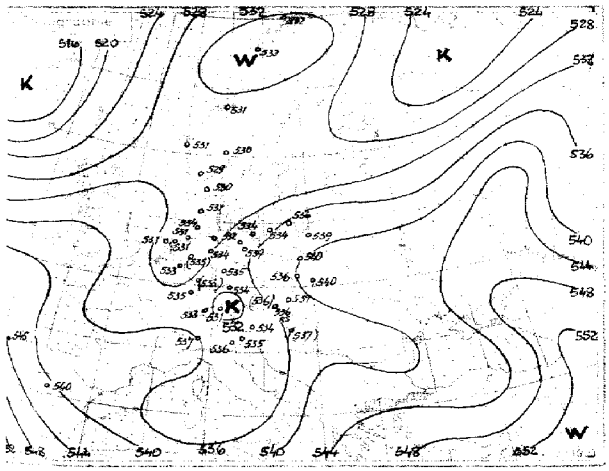

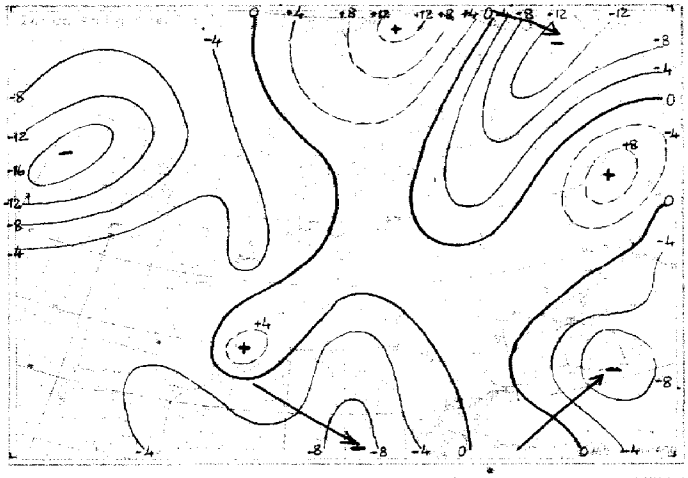

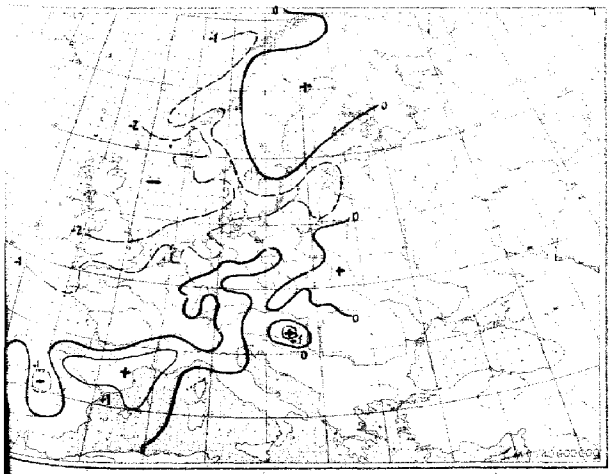

3stündige Bodendruckänderung seit heute 5 Uhr in Millibar

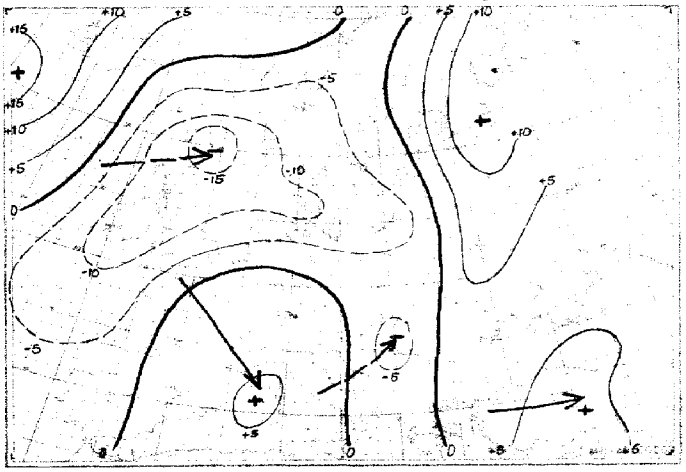

24stündige Bodendruckänderung seit gestern 8 Uhr in Millibar

Nr. 27

Höhen-Aufstiege
2. Teil

Montag den *23. Oktober* 194

Seite

Oberer Teil: Ü OOTT Relative Feuchte in 10 %, darunter Pseudopot. Temperatur in °C und wahre Temp. (°C) an den Hauptisobarenflächen.
Mittlerer Teil: $H_a H_a H_a$ = Höhen der Hauptisobarenflächen in dyn. Dekametern. $H_r H_r H_r$ = Abstand zwischen 500 u. 1000, 225 u. 500, 96 u. 225, 41 u. 96 mb-Fläche.
Unterer Teil: $P_f P_f T T U_f$ = Druck, Temperatur und Feuchte an den markanten Punkten.

ww Datum. G.G. Uhrzeit (G.G.Z.)

Klammern zeigen an, daß der Wert durch Verlängerung der Zustandskurve ergänzt ist

Ort / Kennziffer / Höhe	Vadsö 703 20 m	Tromsö 006 100 m	Bodö 011 15 m	Rovaniemi 607 81 m	Alakurtti 111	Helsinki 387 125 m	Vaasa 481	Drontheim 017 50 m	Bergen 022 65 m	Kjeller 041 m	Kristiansand 032 30 m	Herstholm 183 27 m	Blaavandshuk 184
ww G.G.		23 05	23 05					23 05	23 05	23 05	23 05	23 05	23 05
Ü OO TT 41		–	–					–	–	–	–	–	–
Ü OO TT 96		–	–					–	–	–	–	–	–
Ü OO TT 225		-60	-60					-59	-59	-60	-59	-50	–
Ü OO TT 300		-48	-46					-50	-49	-49	-46	-47	-48
Ü OO TT 400		7-34	-32					7-33	9-32	4-37	-31	2-32	-34
Ü OO TT 500		5 36-25	5 36-24					2 36-21	5-21	6 39-22	9 39-22	-20	-22
Ü OO TT 600		6 33-12	5 34-11					4 35-10	4 30-13	5 33-12	39-12	5 33-14	-11
Ü OO TT 700		26-9	4 28-6					-5	24-7	2 28-4	35-7	9 32-6	-5
Ü OO TT 800		9 39-5	5 30+3					9 20-1	-4	8 19-8	-7	-3	9 24-3
Ü OO TT 900		8 25+3	6 18+2					19+0	19+3	8 18+0	20+2	3 23+2	5 20+3
OO 950		24	16					–	19	17	24	20	23
OOT,T, Boden		19-2	19-2					9-3	19-1	28+4	22+6	27+6	20+7
H_a 41		–	–					–	–	–	–	–	–
H_a 96		–	–					1595	(1602)	–	–	–	–
H_a 225		1074	1082					1094	1069	1081	1082	1078	(1094)
H_a 300		894	900					894	890	900	900	896	890
H_a 400		702	707					703	698	707	706	705	698
H_a 500		545	549					545	539	548	544	544	543
H_a 600		410	414					410	405	412	410	410	408
H_a 700		294	297					293	288	296	293	294	291
H_a 800		191	195					189	185	193	191	191	188
H_a 900		98	100					97	93	102	102	98	96
H_a 1000		13.2	16.3					13.8	8.2	15.2	15.4	14.2	11.1
H_r 41/96		–	–					–	–	–	–	–	–
H_r 96/225		–	–					(521)	(533)	–	–	–	–
H_r 225/500		529	533					529	530	533	538	534	(531)
H_r 500/1000		532	533					531	531	530	529	530	532
$P_f P_f TTU_f$ Markante Punkte		–	–					–	16571	–	–	–	–
		–	–					–	19560	–	–	–	–
		–	–					–	24604	–	16591	–	–
		–	–					12601	35591	–	21601	–	
		–	–					21621	48737	–	32931	46571	–
		–	–					32491	54662	–	33951	47591	–
		20591	–					61595	63622	–	36881	40571	25521
		37851	44581					65581	75541	19591	68581	48912	46581
		65618	22611					76518	78551	21621	95591	59641	72541
		75548	63585					98517	83528	23551	85551	77541	78551
		98477	67596					85511	97085	76533	91031	76551	84009
		02091	02016					02019	01105	20059	02028	01070	01070

Ort / Kennziffer / Höhe	Helsinki 49 m	Aeaenislina 610 72 m	Krasnward 845 80 m	Schinisk 356	Riga 470 14 m		Gotenhafen 550 3 m	Swinemünde 455	Nest.-Fo. 266	Hamburg 400 12 m	Helgoland 466 42 m	Emden 154 1 m	Hallder 294	Leeuwarden 010	Calais M. 206 6 m	Calais H. 208 25 m	Le Havre 230 119 m	Cherbourg 205 112 m	Brest-Chateau. 220 30 m	St. Nazaire
ww G.G.							23 04	23 05	23 04	23 06	23 11	23 05	23 04	23 06						
Ü OO TT 41							–	–	–	–	–	–	–	–						
Ü OO TT 96							–	-57	–	–	–	–	–	–						
Ü OO TT 225							-59	-57	-58	–	-54	-54	-55	8-55						
Ü OO TT 300							-48	8-42	-47	–	-47	-49	-44	4-47						
Ü OO TT 400							-32	7-32	5-31	–	-32	-33	-33	6-32						
Ü OO TT 500							9 41-23	2 39-19	6 40-19	4 38-20	39-19	1 37-20	-20	6 34-23						
Ü OO TT 600							34-10	-10	8 35-12	4 35-10	5 35-10	9 35-11	-11	7 33-13						
Ü OO TT 700							-5	33-4	9 35-4	4 30-3	-3	-6	-6	7 33-4						
Ü OO TT 800							+2	29+0	9 34+2	9 12-4	30-4	-4	-4	5 14-3						
Ü OO TT 900							+5	+2	9 26-4	7 21+2	23+3	3 23+9	+2	8 24+3						
OO 950							25		22	22	26	–	–	23						
OOT,T, Boden							25+8	12+7	12+7	20+7	24+6	21+6	13+8	21+6						
H_a 41							–	(2136)	–	–	–	–	(1609)	–						
H_a 96							(1610)	1607	–	–	(1611)	(1609)	–	–						
H_a 225							1082	1079	1082	–	1076	1074	1079	1073						
H_a 300							901	897	900	–	894	891	896	889						
H_a 400							709	705	707	–	700	699	703	697						
H_a 500							553	546	548	545	541	542	544	540						
H_a 600							415	411	412	410	406	407	410	406						
H_a 700							297	293	295	291	288	290	292	289						
H_a 800							192	189	191	189	184	187	190	186						
H_a 900							99	97	98	95	92	95	98	94						
H_a 1000							13.9	12.4	13.4	10.8	7.2	10.6	13.3	9.2						
H_r 41/96							–	(529)	–	–	–	–	–	–						
H_r 96/225							(530)	528	–	–	(536)	(535)	(530)	–						
H_r 225/500							537	533	534	–	534	532	534	533						
H_r 500/1000							536	534	534	534	534	531	531	531						
$P_f P_f TTU_f$ Markante Punkte							–	07571	–	–	10581	–	–	–						
							14541	13591	–	–	18501	–	–	–						
							17591	19561	–	–	21551	–	13581	–						
							18581	21571	–	46744	34571	12541	17541	–						
							21601	24561	–	48734	35913	23541	20561	–						
							26551	67551	–	56634	37861	24521	24551	39836						
							73514	76521	–	69532	48714	28521	34901	43815						
							75540	84021	–	77503	65576	66571	37871	56676						
							92061	86011	10591	79504	91521	76551	73571	95580						
							93051	94041	57617	82549	95531	78561	85521	86028						
							95059	96041	97059	92020	98557	95849	99084	98079						
							02099	02089	02070	01079	00098	01010	02080	01090						

Klartexte (heute):

Hamburg: ∞° u. ∞¹ schicht. Bis 0.4 9/10 Sc u. 0.7-0.9 9/10 Sc verqualmt u. aussend. 9/10 Sc 1.6-1.9 m Fallstaf. u. scharfer Obergrenze. Bei 3.6 im SW [illegible] Ac lent. [illegible] E 9/10 Ac [illegible] Cs.

Münster: ∞² - 0.3 viel Hochnebel darin ∞¹ - 1.7, 4/10 dichter Sc 1.0-2.0 ∞ schicht. zw. 3.0-5.0 4/10 Ac. Bei 5.0 i. E [illegible] Ci 7/7 u. unc.

Udetfeld: ∞² 9/10 St. Bis 1.4 9/10 Sc locker, 4/10 dünn. Ac bei 5.0. Darüber 10/10 Ci.

Frankfurt: Bis 1.9 ∞, n. u. s. Radiat. im E 0.8-1.1 3/10 lock. Sc. 1.9-2.8 9/10 natr. Sc u. St im S 3.0-5.0 9/10 geschl. [illegible] Ac. Ab 5.8 6/10 dünn. Ac. Ci, Cs.

Neuruppin: ∞, Wiesen 9/10 Sc 0.6-0.8, 4/10 Sc i. NE in 2.0 4/10 As i. NE, Ci i. S 3/10 Ac.

Lindenberg:

Breslau:

Ort / Kennziffer / Höhe	Madrid 360 667 m		Mannheim 457	Essen 457	Fußberg 181	Münster 007 52 m	Frankfurt 412 111 m	Erfurt 540 320 m	Berlin 440 57 m	Berlin 440 57 m	Neuruppin 214	Lindenberg 425 122 m	Breslau 411 120 m	Warschau 556 104 m
ww G.G.	11 07		23 05	23 06	23 06	23 07	23 07	23 05		23 05	23 07			
Ü OO TT 41	–		–	–	–	–	–	–		–	–			
Ü OO TT 96	–		–	–	–	–	–	–		–	–			
Ü OO TT 225	–		-55	-60	-56	–	–	-54		-57	–			
Ü OO TT 300	–		-47	-47	-48	–	–	-50		-46	–			
Ü OO TT 400	–		5-32	4-33	-32	–	–	9-32		-37	–			
Ü OO TT 500	4 45-16		39-18	3 30-21	5 40-19	–	7 37-17	39-20		4 48-13	4 36-11			
Ü OO TT 600	5 29-9		9 39-9	6 37-10	-9	3 35-10	8 34-12	4 37-10		4 38-8	4 34-12			
Ü OO TT 700	5 34-2		7 34-4	4 19-6	-2	3 30-4	4 30-5	5 36-2		4 35-0	5 31-3			
Ü OO TT 800	30+3		25-1	9 22-4	9 26-1	0 25-3	6 25-3	0 32-1		9 26-2	8 21-4			
Ü OO TT 900	4 30-9		5 28+6	8 25+3	+5	7 25+5	8 26+5	0 30+5		8 27+3	5 20+5			
OO 950	–		30	23	–	25	24	17		25	18			
OOT,T, Boden	21+1		25+8	25+7	23+7	22+7	23+6	25+6		23+7	13+7			
H_a 41	–		–	–	–	–	–	–		–	–			
H_a 96	–		–	–	–	–	–	–		(1619)	–			
H_a 225	–		1078	1079	1076	–	–	1075		1088	–			
H_a 300	–		896	892	896	–	–	895		937	–			
H_a 400	–		703	700	704	–	(700)	703		712	–			
H_a 500	555		546	542	545	(544)	542	545		550	543			
H_a 600	418		417	407	412	409	402	410		413	410			
H_a 700	300		292	290	292	291	291	292		294	302			
H_a 800	196		189	186	188	187	189	188		190	188			
H_a 900	100		95	94	95	94	94	95		96	96			
H_a 1000	15.0		9.7	9.3	11.1	9.3	9.3	10.3		11.4	11.4			
H_r 41/96	–		–	–	–	–	–	–		–	–			
H_r 96/225	–		–	–	–	–	–	–		(531)	–			
H_r 225/500	–		533	529	531	–	–	530		538	–			
H_r 500/1000	540		535	533	534	(535)	(533)	535		539	532			
$P_f P_f TTU_f$ Markante Punkte	–		–	–	–	–	–	–		–	–			
	–		–	–	53561	–	–	–		–	–			
	–		–	–	49806	–	–	–		–	–			
	–		–	–	44715	–	–	16534		–	–			
	–		–	–	58615	–	–	21534		–	–			
	–		–	–	73511	–	–	29557		24557	49714			
	01586		–	33601	95517	55645	44777	27561		46534	71513			
	65576		45521	25791	96550	96514	96575	37870		25581	78622			
	75024		96361	75524	80518	98559	97527	69545		57614	99558			
	81046		62596	75569	84011	84018	78596	73559		75526	91019			
	95100		76098	40089	86011	93059	93059	88052		91089	99076			
	96068		97098	00080	00070	00089	00088	98860		02089	00089			

Ort / Kennziffer / Höhe	Litzmannstadt 557	Gerdauen	D. Neutral 682	Udetfeld 153	Pilsen 666 m		Fünfkirchen 547	Krakau 566 210 m	Budapest 541	Wien 501 157 m	Klagenfurt 502 464 m	München 414 526 m	Friedrichshafen 445 400 m 595	Wien 501 A.S.	Marseille 231 9 m	Mailand 302	Venedig
ww G.G.	23 06	23 05	23 06	23 06	23 05		23 05	23 05		23 06	23 05	23 06	23 05	23 05		23 05	23 0[illegible]
Ü OO TT 41	–	–	–	–	–		–	–		–	–	–	–	–		–	–
Ü OO TT 96	–	–	–	–	–		–	–		–	–	–	-54	–		–	–
Ü OO TT 225	-58	–	–	–	-55		-53	–		–	-51	–	-52	-57		-51	[illegible]
Ü OO TT 300	4-47	-48	–	–	-51		-49	-50		–	-50	–	-49	-50		-46	[illegible]
Ü OO TT 400	4-31	4-31	–	–	6-33		-32	4-31		–	-33	–	7-33	5-34		-31	[illegible]
Ü OO TT 500	4 42-18	8 39-20	-19	4 47-20	40-20		0 39-24	5 41-18		–	39-20	8 33-24	8 39-21	6 35-22		8 42-19	[illegible]
Ü OO TT 600	4 38-9	35-11	-10	42-9	8 35-12		0 38-11	0 37-9		9 39-11	37-10	35-13	35-12	6 35-11		39-11	[illegible]
Ü OO TT 700	8 38-4	7 37-2	-3	3 46-3	7 34-4		34-5	5 36-7		8 37-5	8 21-6	8 31-6	32-7	7 34-4		8 35-4	[illegible]
Ü OO TT 800	9 39+4	35+6	+4	0 42+2	3 29-1		0 33+2	8 36+4		0 34+1	9 31+0	0 28-1	0 31-1	9 31+1		0 39+3	[illegible]
Ü OO TT 900	0 37+8	6 32+10	+5	0 29-6	0 19+5		0 38+9	0 32+6		0 35+6	0 29+5	0 25+3	0 29+4	0 33+7		34+7	[illegible]
OO 950	36	28	–	37	28		33	33		34	–	24	–	30		31	[illegible]
OOT,T, Boden	34+10	23+7	30+10	36+9	26+7		28+9	31+10		30+9	28+6	24+5	28+5	29+9		29+9	[illegible]
H_a 41	–	–	–	–	–		–	–		–	–	–	–	–		–	–
H_a 96	–	–	–	–	(1618)		–	–		–	(1615)	–	1612	–		–	[illegible]
H_a 225	1085	–	–	–	1074		1080	–		–	1075	–	1073	1074		1077	[illegible]
H_a 300	904	906	–	–	894		898	902		–	884	–	892	894		896	[illegible]
H_a 400	710	712	–	–	701		706	710		–	702	–	700	703		703	[illegible]
H_a 500	557	554	549	547	544		549	551		(549)	544	540	542	545		544	[illegible]
H_a 600	415	419	413	412	408		414	415		411	409	406	408	411		409	[illegible]
H_a 700	296	301	295	294	291		296	296		293	292	290	291	293		292	[illegible]
H_a 800	192	195	190	189	187		192	191		189	188	186	188	189		187	[illegible]
H_a 900	97	101	95	96	94		98	97		95	95	93	94	95		93	[illegible]
H_a 1000	10.8	15.2	9.6	10.5	9.2		11.6	10.8		9.5	9.7	8.9	9.6	9.5		9.2	[illegible]
H_r 41/96	–	–	–	–	–		–	–		–	–	–	–	–		–	–
H_r 96/225	–	–	–	–	(541)		–	–		–	–	–	539	–		–	[illegible]
H_r 225/500	534	–	–	–	530		532	530		–	(531)	–	532	528		535	[illegible]
H_r 500/1000	540	539	539	536	534		537	540		(536)	534	539	533	536		[illegible]	[illegible]
$P_f P_f TTU_f$ Markante Punkte	–	19501	–	–	–		–	–		–	–	–	–	–		–	–
	–	34901	–	–	–		–	–		–	–	–	–	–		–	–
	–	41807	45757	–	–		–	–		–	–	–	–	–		–	–
	19556	48927	55641	–	–		–	–		–	–	–	20541	–		[illegible]	[illegible]
	16561	53666	58631	–	–		–	–		–	–	–	22541	–		[illegible]	[illegible]
	53664	66678	65551	–	13511		10561	–		–	13541	–	20511	10571		[illegible]	[illegible]
	59594	74017	73517	51686	21521		16551	16571		–	79501	–	25561	19501		[illegible]	[illegible]
	61595	87089	82051	54679	25591		66570	20591		–	25571	–	25531	41815		[illegible]	[illegible]
	69546	94115	87081	56649	94540		74520	20584		–	45764	–	45768	46772		[illegible]	[illegible]
	86089	92047	89051	61607	85010		93119	79047		51695	65576	50748	61620	79009		[illegible]	[illegible]
	84070	99079	98121	97520	92070		97049	81038		96090	66598	82510	93060	95098		[illegible]	[illegible]
	49100	01089	00100	86038	97089		00199	99410		97098	95060	95060	94060	99101		[illegible]	[illegible]

Klartexte (heute):

Mannheim: [illegible]

Wien: Kl. quellender St. 9/10 undeutlich geschichteter Sc, 10/10 Ac im E. mit Quellungen. Ab 3.3 stärker aufgelockert. Quellungen - 4.4 5/10, 7/10 Cs, im W Auflockerung.

Paris:

...rden ...
...uppe verbreiteten Analyse
... vom 21. 12. 1939).

Wetterlage von heute morgen: *Montag, 23. Okt. 1944* Seite 3

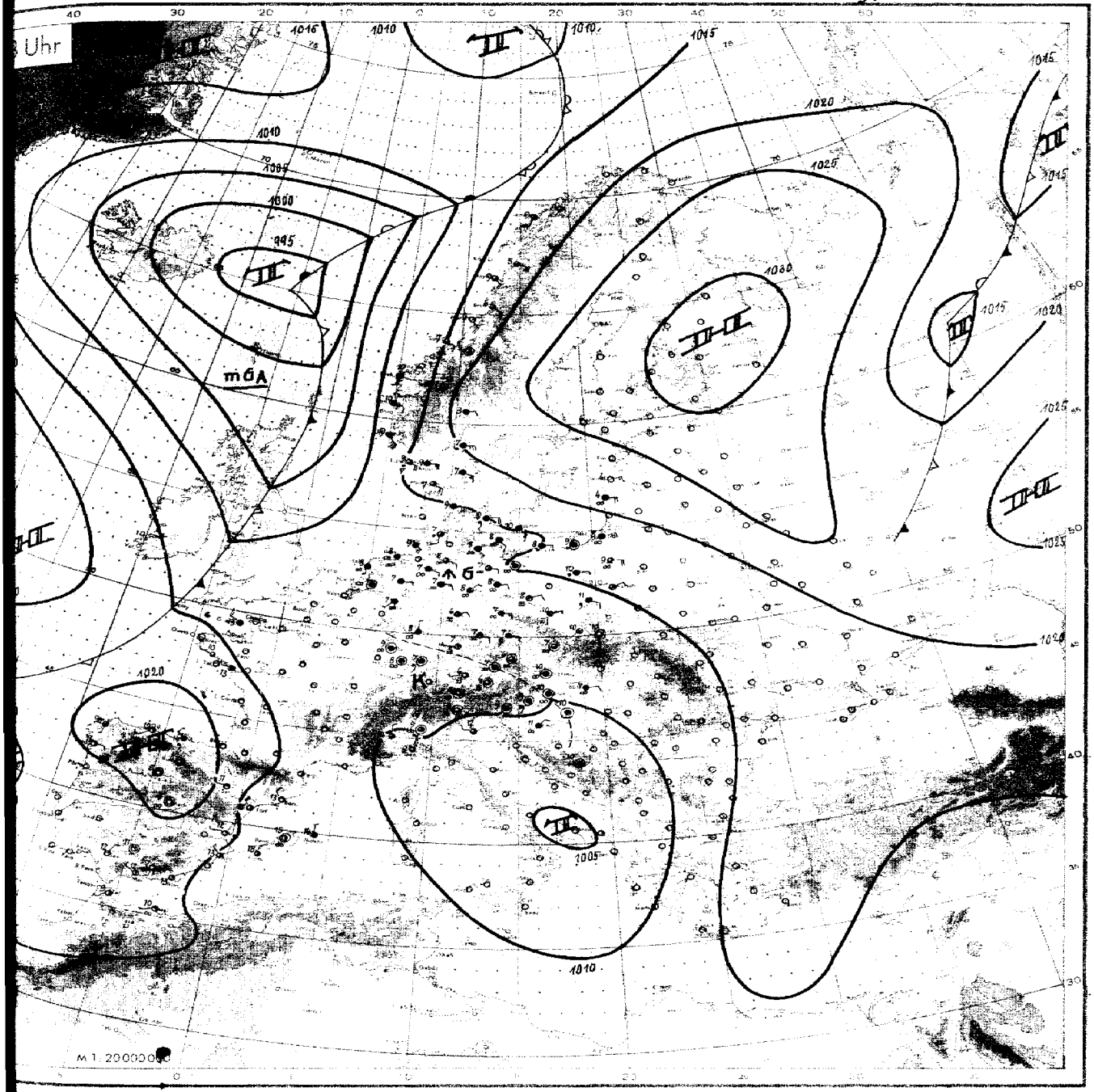

Wetterübersicht *Montag* der *23. Oktober* 1944

Das im Singularitätenverlauf zu Beginn der 3. Oktoberdekade auftre-
...de Maximum an Ostlagen über Mitteleuropa ist das kräftigste Ostlagenmaxi-
...m des 2. Halbjahres. Es erstreckt sich nur über wenige Tage und wird bald
...rch anschließende große Häufigkeit an Westlagen und V_b - ähnlichen Wetter-
...en abgelöst. Auch in diesem Jahr hat die mitteleuropäische Ostlage ihren
...hepunkt nach zweitägigem Bestehen bereits wieder überschritten. Ankalten-
...r leichter Druckanstieg über dem Alpenraum sowie kräftiger Druckfall an der
...dwestflanke des fennoskandischen Hochs führten zu einer raschen Abschwä-
...ung der Druckgegensätze. Immerhin hielt eine geringe Warmluftadvek-
...n nach dem ostwärtigen Reichsgebiet an, die den mittleren Schichten
...wärmung um 3–5° brachte. Im übrigen herrscht aber über Mitteleu-
...a Abkühlung vor, die im wesentlichen auf Hebung in Zusammenhang
...t dem ausgedehnten Druckfall zurückgeht und ihr Maximum im Nordsee-
...stengebiet mit Beträgen bis zu 6° erreicht.

Druckfall und Abkühlung führten zur Durchbrechung des sich von den
...ren über Fennoskandien nach Rußland erstreckenden Hochrückens an
...ner gestern schon recht schwachen Stelle im britischen Raum sowohl am
...den wie auch in der Höhe. Die fennoskandische Hochzelle verlagert sich am
Boden in ostsüdöstlicher Richtung, so daß Norwegen und Großbritannien jetzt
in stärkerem Maße in den Bereich der Zyklonenserie vom Atlantik zur Ba-
rentssee gelangten. Die Warmfront des vom nördlichen Nordmeer in den Spitz-
bergenraum gewanderten Tiefs hat das norwegische Gebirge unter Auslösung
leichter Regenfälle an seiner Westflanke passiert und ist dann weitgehend zer-
fallen. Die Lage auf dem Nordmeer und Atlantik ist im übrigen nur wenig
belegt. Vermutlich ist über dem mittleren Atlantik eine neue Welle an der
Kaltfront erstanden, die unter fortlaufender Verstärkung im Bereich der in-
zwischen etwa über dem südlichen Nordmeer liegenden Höhendivergenz jetzt
das Nordmeer erreicht hat. Die Kaltfront wurde bei den Shetlands erfolgen,
ihre Annäherung äußert sich über Nordwestspanien durch Rückdrehen des
Windes.

Im Mittelmeerraum ist nach weitgehendem Zerfall des Kaltlufttropfens
eine leichte Beruhigung eingetreten. Diese dürfte aber nur von kurzer Dauer
sein, da mit der Annäherung der Kaltfront neue Störungstätigkeit zu er-
warten ist.

gez. Kürner
Zentrale Wetterdienstgruppe

Montag den 23. Oktober 19

Ausland			Gestern 14 Uhr						Gestern 19 Uhr						Heute 2 Uhr						Heute 8 Uhr					
Bodenstationen: Küstenorte ○	Höhe m	JJJ	C_LC_H	$wwVhN_h$	DDFWN	PPPTT	UC_Happ		C_LC_H	$wwVhN_h$	DDFWN	PPPTT	UC_Happ	RR	C_LC_H	$wwVhN_h$	DDFWN	PPPTT	UC_Happ		C_LC_H	$wwVhN_h$	DDFWN	PPPTT	UC_Happ	RR
Vardö ○	12	004																								
Ingöy ○	4	005	02	03990	16348	18905	6x300																			
Tromsö ○	102	008	54	02974	18326	18308	93801		54	02974	18416	17907	5x802	00080							51	02964	49317	17909	6x300	00170
Bodö ○	17	010	57	08965	13387	17708	6x902		6x	22856	12268	20608	6x702	02091							07	02990	43625	18005	50203	00150
Nordöyan ○	37	014							02	02990	12536	20808	6x802	00390							04	01990	12513	16206	72804	-
Krakenes ○	41	021							57	02772	18525	18511	63706	00371							04	02990	12513	16206	72804	00390
Utsira ○	56	028	53	93853	16428	24911	8x902														83	03858	02758	11909	8x809	00381
Lister ○	9	030	80	01763	12584	24110	23905		xx	34790	08322	23308	8x703	97370							xx	817xx	09415	18909	8x810	-
Ferder ○	9	036	5x	03518	09148	27507	0x902		5x	03868	09228	26109	8x802	00180							52	63865	08528	19607	8x809	91281
Aarhus ○	47	180	50	02764	08525	20409	81902		50	02745	06425	23309	80701	00370	5x	03748	10628	19109	8x815		5x	51648	08628	14409	0x811	99460
Kopenhagen ○	1	181	50	02744	06626	23910	82905		5x	03855	06528	22610	8x803	00280	5x	03958	14568	18308	8x813		6x	52425	08458	14609	0x807	93?44
Skagen ○	3	182	53	02844	12127	26309	80300		40	12833	12444	24907	81802	00170	57	33xxx	12328	24768	7x809		57	03844	10328	16807	8x811	97380
Biarritz	29	202																								
Lyon	198	210																								
Paris/Le Brg.	46	215																								
Brest	75	220																								
Le Havre ○	119	230																								
Marseille	12	231																								
Nanzig	236	237																								
Châteauroux	153	252																								
La Coubre ○	6	269																								
Helder ○	6	291	5x	05547	10328	17110	8x202		5x	05647	10428	16809	2x001	00250	5x	05458	10228	14009	9x908		5x	05557	16168	11208	9x908	-
Vlissingen ○	1	292																								
De Bilt	12	293	5x	15845	06328	15911	7x902		50	05065	06125	-	-	-	5x	05755	00027	-	-		5x	05455	00028	-	-	-
Genua ○	2	305	27	02853	32324	05515	86805		07	01890	02423	06610	83400	-	04	01790	02101	07020	80801		74	02864	02124	07408	82310	00206
Venedig ○	10	312	52	61645	37468	06211	8x706		52	22645	37568	06611	8x403	-	5x	56468	28328	05710	xxxxx		84	02855	24227	08112	80402	[illegible]
Zara ○	12	315																								
Rom ○	3	322																								
Brindisi ○	16	331																								
Cagliari ○	35	338																								
Syrakus ○	15	655																								
Madrid	667	353	27	15790	00213	16416	45717		44	32863	36214	16714	50402	00460	00	00790	32100	00510	60901		00	05790	00000	20206	80305	02050
Almeria ○	65	355	04	02990	12314	15421	63611		40	01951	33113	14018	63300	00190	00	01790	04102	15117	8x811		04	01990	04102	15513	73403	00190
Mahon	40	357	81	02855	12195	08918	71204		80	01854	00164	11914	50308	08191	80	02654	00064	12613	90102		90	53755	32165	13814	80405	0211?
Barcelona ○	42	358	00	01790	24200	10022	40803		50	01967	00014	11917	60407	00190							87	04763	28413	13343	70403	0035?
La Coruña ○	57	362	73	03754	32128	33846	7x204		5x	03758	28428	23313	8x802	00270							57	02754	16115	28611	93802	00370
Lissabon	227	384																								
Funchal ○	110	395																								
Pt. Delgada ○	22	396																								
Horta ○	65	398																								
Teneriffa ○	37	400	6x	67128	00068	14524	8x101		6x	97348	04188	14519	8x001	72252							80	52856	00066	14319	80500	18?82
V. Cisneros	6	404	88	04753	02414	43116	50707		54	04753	32414	10234	50805	60370							74	04763	02313	09918	90402	00270
Pinsk	137	569																								
Kauen	83	466																								
Riga	2	470																								
Dorpat	81	476																								
Helsinki	15	481																								
Vaasa	9	483																								
Kuopio	233	484																								
Rovaniemi	80	607																								
Budapest	130	541													10	05568	06208	11510	00800		62	05636	08228	11507	90609	0201?
Bukarest	92	575																								
Klausenburg	374	590																								
Belgrad	138	701																								
Sofia	536	720																								
Athen	239	730																								
Canea (Kreta)	63	737																								
Tunis	10	380																								
Orel	191	841																								
Dno	71	858																								
Minsk	211	887																								
Smolensk	234	889																								
Kiew	185	957																								
Dnjepropetrowsk	62	968																								
Odessa	50	975																								
Mariupol	40	981																								
Sewastopol	8	988																								

Bergstationen:	Höhe m	JJJ	C_LC_H	$wwVhN_h$	DDFWN	PPPTT	UC_Happ		C_LC_H	$wwVhN_h$	DDFWN	PPPTT	UC_Happ	$R_2R_2T_2T_2E$	C_LC_H	$wwVhN_h$	DDFWN	PPPTT	UC_Happ		C_LC_H	$wwVhN_h$	DDFWN	PPPTT	UC_Happ	RRTT
Mussalla	2926	726																								
Lomnitzer Spitze	2640	685																								
Fanaraken	2072	024	70	49305	00015	92554	90802		xx	46109	13249	91356	00805	00592	xx	33009	00049	88058	0x708		xx	46009	12689	86257	0x601	-
Mt. Ventoux	1900	248																								
Puy de Dôme	1437	246																								
Izana	2367	401	xx	67109	00099	xxx06	xxxxx																			

uu = Datum G_1G_1 = Uhrzeit (DGZ)

Höhenwinde (dd vv)

dd = Windrichtung (N = 36) vv = Windgeschwindigkeit in km/…

Ort	Hamburg	Blan-Vandsbek	Helgoland	Leeuwarden	Klagenfurt	Brüsterort	Berlin	bei Friedrichshafen	Mailand	bei Eisgrove	Brüsterort	Hamburg	Coburg	Klagenfurt	Krakau
uu G_1G_1	22 45	22 47	22 46	22 47	22 41	22 47	22 47	22 17	22 47	22 46	23 05	23 06	23 05	23 05	23 05
21.0 km															
21.5 ..															
16.0 ..			(15.4) 17 05												
13.0 ..			16 10			18 80	13 30						11 20	(12.8) 20 60	
11.0 ..	11 50	08 30	09 50		14 50	18 30	11 60	08 40		30 160	14 30	13 40	11 40	19 40	19 30
9.0 ..	09 60	12 40	08 80	(7.6) 36 20	14 50	17 40	13 80	09 60	09 60	32 100	13 40	16 50	10 50	19 30	18 50
7.0 ..	09 70	11 30	09 50	09 50	14 30	15 30	19 30	11 40	13 30	31 100	14 40	17 40	15 40	14 20	18 60
5.3 ..	09 60	12 30	10 40	08 40	14 30	15 30	19 30	16 30	36 50	34 90	14 40	17 30	15 30	14 20	20 40
4.0 ..	08 60	11 40	09 30	09 30	15 40	15 30	16 30	22 20	34 40	31 30	14 60	10 30	11 20	13 20	18 40
3.0 ..	09 60	12 40	10 40	11 20	13 40	14 40	13 40	25 20	35 30	33 20	15 60	17 20	11 20	13 20	18 40
2.0 ..	09 50	12 30	X	11 20	11 20	11 40	12 30	30 30	01 20	33 40	15 50	-	11 20	12 10	12 30
1.3 ..	09 40	12 40	X	12 30	10 20	10 40	10 30	03 20	33 20	35 30	13 40	-	11 20	08 10	10 20
0.8 ..	-	12 41	X	12 40	10 80	09 40	09 30	05 05	23 10	36 30	15 50	-	10 20	00 00	09 20
0.3 ..	(0.0) 05 20	11 40	X	09 40	00 00	07 40	08 30	00 00	12 20	36 10	19 40	09 10	09 10	00 00	18 10

Piloten Vortag — Piloten heute

Ort	Kristiansand	Nesr	Lillestrand	Drontheim	Bergen	Krakau	Wien	Erfurt	Helder	Tromsö
uu G_1G_1	22 47	22 46	22 47	22 47	22 47	22 47	22 47	22 47	22 46	22 47
7.0 km	(9.0) 22 40	(8.5) 13 80	(9.0) 16 30		(9.0) 21 50	(11.0) 14 50	(8.4) 15 50	(9.0) 21 70	-	
5.3 ..	(7.0) 13 10	13 60	18 30	23 70	21 40	16 40	14 40	15 50	15 30	
4.0 ..	16 30	14 60	18 30	23 70	21 40	17 40	16 30	11 40	05 30	26 60
3.0 ..	15 30	11 70	17 20	22 60	20 40	18 70	17 30	18 30	06 30	26 60
2.0 ..	16 30	11 70	15 20	22 30	19 40	19 70	10 30	09 50	08 30	26 60
0.8 ..	13 30	09 50	13 10	17 10	17 40	09 40	12 30	10 30	10 30	22 50

Ort	Gioricia	Bodö	Blan-Vandsbek	Nesr	Helder	Erfurt	Mailand	Siprcia	Emden	Bergen
uu G_1G_1	22 47	23 05	23 05	23 04	23 04	23 05	23 05	23 05	23 06	23 05
7.0 km	11 50		16 60	(9.9) 14 60		(8.5) 17 60	35 40	(8.6) 25 60	(11.5) 14 30	(13.9) 19 90
5.3 ..	09 40	23 40	17 60	14 60	02 40	18 30	34 40	14 30	(4.9) 19 50	18 70
4.0 ..	13 20	23 40	15 50	14 50	02 40	17 30	34 40	15 30	(5.3) 19 30	18 70
3.0 ..	13 30	23 30	13 40	19 60	13 10	17 20	35 30	12 40	17 30	18 80
2.0 ..	18 60	20 30	13 30	16 30	18 10	16 20	35 30	09 50	17 40	17 50
0.8 ..	13 40	18 20	11 40	14 40	12 05	10 30	31 10	07 30	17 10	17 40

Wolkenmessung

C = Wolkenart, vv = km/std, dd = Zug: 36 =

Ort	
uu G_1G_1	
Cu. Höhe	
dd vv	
Ort	
uu G_1G_1	
Cu. Höhe	
dd vv	
Ort	
uu G_1G_1	
Cu. Höhe	
dd vv	

657/44 27. OKT. 1944

Täglicher Wetterbericht

des Deutschen Reichswetterdienstes
Herausgegeben von der Deutschen Seewarte
Verlagsort Hamburg

(Jahr)gang: 69 Nr. 298.

(Seit)e 1

Dienstag, den 24. Oktober 1944.

Erläuterung: Die Beobachtungen sind sämtlich in der Form der 1935 in Warschau beschlossenen Einheitsschlüssel wiedergegeben. Kurze Erläuterungen zu den einzelnen Ziffern werden zu Beginn jedes Vierteljahres beigegeben. Ausführlich finden sie sich in „Anweisung zur Verzifferung von Wettermeldungen", herausgegeben vom Reichsluftfahrtministerium. Alle Zeitangaben in DGZ

Deutschland

Stationen: (Orte o)	Höhe m	JJJ	Gestern 14 Uhr CC	wwVhN	DDFWN	PPPTT	UCapp	Gestern 19 Uhr CC	wwVhN	DDFWN	PPPTT	UCapp	RR TxTx SVs E	Heute 2 Uhr CC	wwVhN	DDFWN	PPPTT	UCapp	Heute 8 Uhr CC	wwVhN	DDFWN	PPPTT	UCapp	RR TxTx SVs E
burg-Fu	18	403	5x	05644	12328	11340	7x607	5x	52335	06328	10908	0x904	91101	5x	21328	08358	10508	0x202	5x	05528	06328	11309	0x404	95080
burg/Fgh.	41	400	80	02744	16365	11010	70807												5x	05637	10328	12510	9x407	93080
	28	460	5x	05754	14326	11110	7x807	5x	05648	10228	11408	9x800	00100	5x	05638	06328	11109	9x301	5x	05642	06328	13010	0x306	00080
emünde	1	406	52	03844	12228	12509	9x708	5x	03945	12228	12709	9x201	97100	5x	03948	06128	11908	8x702	5x	52645	04258	12709	9x303	97160
a o	1	464	52	03844	12258	12509	9x702	5x	03748	10328	12809	8x304	00110	5x	03748	04228	11809	8x302	54	05745	06266	13010	0x303	03074
...iarn	16	461	5x	05730	12268	10109	8x809	5x	22641	14468	10108	9x401	93401	5x	52438	10458	10808	0x404	5x	57324	06458	11209	0x302	94070
...anc o	50	465	5x	22745	16428	10509	8x706	8x	03744	14428	09710	8x601	91270	5x	03745	10428	-	-	5x	05745	02478	12910	9x508	00270
...n o	6	401	5x	05638	14428	10109	8x808	5x	05648	12528	09410	8x601	00260	5x	05487	02427	02909	9x301	5x	42568	06428	11708	06310	00130
...er	4	442	5x	05745	14227	10810	8x807	5x	05575	10128	10008	9x300	00100	5x	08378	10128	09607	0x300	5x	08358	06428	10608	9x204	00070
...orn	22	402	5x	02677	00027	10110	8x809							5x	05548	08228	07908	0x604						
...old	178	187	5x	03755	00028	11344	8x803	5x	05566	00028	11001	8x300	00110						54	05554	08226	10407	9x304	00060
...over	51	421	5x	05436	10228	10809	8x806	5x	08338	10228	10308	0x601	00090	5x	05448	12128	09407	0x604	xx	46109	02249	10507	0x204	00060
...eburg	45	408	5x	05644	12228	11410	8x707	5x	05544	10228	11310	9x200	00100	5x	05548	00028	10309	9x300	xx	46209	06229	11508	0x205	97084
	123	437	5x	08467	16277	10310	80706																	
	48	436																	55	05564	10227	07509	8x305	97080
...en	202	407																						
	265	049	5x	05658	22128	11109	9x905	5x	05658	16228	10309	8x704	-	5x	62538	16168	07307	0x802	5x	22058	12168	06405	8x200	[illegible]
	289	351	5x	51365	00028	11108	xxxxx							xx	46109	00049	10106	0x504	5x	08427	08247	10307	0x403	-
...furt/M.	111	412	5x	05654	22328	11342	7x705	5x	05558	00028	11309	9x301	-	5x	08238	16128	09009	9x603	5x	02453	02226	02406	[illegible]	[illegible]
...rucken	189	441	5x	05656	00028	11543	7x804	57	05544	00065	11010	80700	-						57	02546	00062	06708	8x[illegible]	[illegible]
...berg	315	426	6x	51428	28168	12708	01301	xx	46009	12159	12408	0x507	97101	xx	46309	08449	11607	0x801	5x	41428	02148	10609	0x604	93054
...nbad	538	516																						
...burg	151	219																						
...ngen	427	443	52	62744	22168	11009	8x803							5x	05677	00067	09506	9x605	xx	46209	00029	08503	0x502	97024
...schof.	400	444	52	05745	00067	11311	7x704	5x	05658	16128	12508	9x101	01110	5x	05658	00028	10408	9x804	5x	08657	06127	07505	8x706	00054
...hen	528	414	5x	03756	22228	xxxxx	7x702	5x	05565	22125	12607	8x203	97091	5x	05558	11128	12105	0x803	0x	05590	08227	09006	9x5[illegible]	00040
...ruck	573	507	27	05764	00027	109xx	~	5x	05658	16122	11808	8x206	00120	50	05555	00025	10906	00804	50	45376	08426	03906	00604	00040
...münde o	3	455	50	05757	10227	13510	7x905	50	05754	06324	13010	90401	00110	-					5x	05648	06428	12810	0x302	00260
	1	404	5x	03715	08228	13711	8x705	5x	03755	10128	13210	5x300	00110						5x	02328	06128	13010	0x202	00080
	70	450	5x	03758	10328	12509	8x705	5x	05448	10228	11609	9x704	00101	5x	62638	10128	11509	0x300	53	21423	08208	12x09	xx103	9x081
	48	440	5x	05746	10128	12309	8x805	5x	05648	10128	11910	8x701	00100	6x	62526	10168	10804	0x60[illegible]						
...uditz	131	449	5x	05645	10127	10811	8x705	5x	05438	26128	10909	0x101	00110	50	47245	10126	10308	9x300	xx	46009	06149	10904	0x403	00031
	320	646	5x	47225	00058	11408	0x704	xx	46109	00049	11407	0x300	00081	xx	46105	00059	10107	0x602	00	45490	00040	10605	00402	00051
...en	230	410	70	05604	14467	10742	86709	5x	05555	[illegible]	[illegible]	8x404	[illegible]	[illegible]	[illegible]	[illegible]	[illegible]	9x300	xx	26458	00068	10409	9x503	95084
...n	449	458						5x	05448	00028	-	-	-	5x	08346	16228	10206	0x704						
	363	669	5x	05447	08227	~	-	5x	05458	08228	11010	9x401	00120	5x	52358	08258	10308	0x702	xx	57209	04159	10008	0x402	01071
...eis	408	670	52	05755	00028	10411	8x704	52	05654	00028	11009	9x402	-	52	05654	00028	10008	9x703	5x	52768	00028	09607	9x404	97070
...z	263	676	5x	61655	02128	12111	8x703	6x	62453	28668	11906	0x703	05121	6x	62458	30268	10610	9x804						
	302	865																						
...urg	434	506	26	11355	02127	11010	6x502	5x	05766	00026	12308	8x102	00110	00	47390	24100	12502	00804	04	42590	12143	11001	00802	00509
	157	501	6x	64438	02368	10811	0x604	5x	62438	26326	10110	0x300	-	5x	62655	24x68	09109	9x703	52	64545	26368	08309	9x800	17024
	334	505	5x	05658	00028	09012	8x804	5x	62658	00068	09010	9x801	97081	5x	22468	00068	08209	8x705	57	03865	00028	08408	9x203	96074
...furt	449	502	57	05654	00028	10210	80x04	57	05563	00024	10008	90400	00100	xx	48309	00029	10306	0x601	5x	05536	00048	10605	9x415	00054
...walde o	7	429	5x	03568	00028	13911	9x805																	
	15	405	54	05744	12267	14712	8x707	5x	05558	00028	14311	9x200	95121	5x	02766	08226	14010	8x304	5x	02757	06207	14910	9x404	97084
...sberg	20	422	04	05690	06624	16213	73910	04	05690	06623	15810	80301	00130	50	02774	06404	16308	90301	04	05690	06403	17106	00209	00050
o	3	447																						
	47	551	5x	52538	10268	13711	9x705	5x	05535	10258	13311	9x300	91111	5x	05578	08228	12602	0x802	5x	05768	10328	12809	7x403	97074
	99	552	5x	05636	00028	12812	8x704	5x	63538	00028	12411	9x202	01121	xx	46209	06249	11111	0x702	xx	97209	04149	11570	0x202	97090
...berg/Schl.	148	420	5x	05648	12228	12210	0x905	5x	05658	10128	11909	0x601	97101	5x	51638	00058	11309	0x904	xx	42209	10149	11010	0x401	01091
...au	117	411	5x	05438	00028	12242	8x706	50	05543	10123	11810	90901	00120	5x	05638	00028	10609	0x803	5x	05427	06257	10409	0x600	94091
...tz	255	454	22	05553	20128	11812	8x705	52	08455	02148	11311	9x702	00130	5x	42458	00048	09709	0x701	5x	17348	10128	10510	8x405	00060
...ch	107	556						5x	03755	01128	~	-	-											
...stok	135	555																						
...nnstadt	176	557	84	22754	10164	12813	90904							5x	08338	08128	11010	9x704	5x	05644	02328	11110	8x207	00180
	203	559																						
...au	216	561	50	02754	08327	11814	76207	5x	05638	06328	15112	9x101	00110	5x	52428	04258	10011	0x602	5x	05528	02358	09910	9x204	97100
...berg	330	571																						

Stationen:	Höhe m	JJJ	Gestern 14 Uhr CC	wwVhN	DDFWN	PPPTT	UCapp	Gestern 19 Uhr CC	wwVhN	DDFWN	PPPTT	UCapp	RRTTE	Heute 2 Uhr CC	wwVhN	DDFWN	PPPTT	UCapp	Heute 8 Uhr CC	wwVhN	DDFWN	PPPTT	UCapp	RRTTE
...blick	3106	503	24	049x3	22304	87956	92300							xx	46009	22229	87358	9x801	07	02985	32445	26558	88404	00599
...pitze	2962	416	xx	48009	16349	00755	0x101	xx	46009	22449	01458	9x102	00559	5x	03858	20248	00357	9x603	50	02945	10305	98957	85702	00589
...itzeel	2397	506												04	01790	30543	53354	80804	54	04913	02405	52754	78204	00xx7
...eekoppe	1602	428	xx	46009	12549	34702	0x803	xx	67009	18459	34501	0x300	97021	xx	46009	49769	30001	0x803	xx	67009	08569	30402	0x300	00084
...rkogel	1577	862	xx	46009	00049	34001	0x300												07	04990	00002	32250	71802	00543
...erg/Schl.	1493	427	5x	49115	22367	43701	0x801							6x	45009	29549	41100	0x809	xx	46009	14349	33900	0x204	97504
...cki	1446	511	xx	46109	16249	53104	0x801	xx	67009	24569	51905	0x801	-	5x	03828	51608	8x304	-						
...el	1214	519						xx	46109	20349	73302	0x601	00040	xx	46309	22249	71402	0x300	xx	48109	06040	70402	0x701	00040
...elberg	1213	419	5x	49206	18346	71804	0x801	xx	46109	20349	71803	0x300	00051	5x	05648	20228	71002	0x80[illegible]	xx	48009	10249	70902	0x304	02041
...spitze	1166	561	xx	46109	18159	73003	0x803							xx	45209	10149	75901	0x806	54	42654	10245	73702	94803	02111
...ken	1141	418	xx	49009	18249	80303	8x804	xx	46009	20359	80202	0x300	93031	5x	05628	20248	79501	0x300	5x	05635	10305	77002	0x103	00040
...erkuppe	923	423	xx	46009	08149	03304	xxxxx	xx	67009	22269	03404	00x01	02051	5x	05528	08228	01702	0x803	xx	46069	11349	04303	0x20[illegible]	-
...berg	915	445	xx	46009	14269	01305	0x803	5x	67348	18468	01203	0x300	02051	xx	46109	18469	00303	0x601	5x	04643	12443	00403	00402	97024
...r Aster	840	417	5x	51538	xxxxx	-								xx	46209	12249	08603	0x603	xx	46089	08149	00402	-	-
...berg/Ts.	801	424	5x	08418	20148	11505	0x801	xx	48109	18229	11104	0x300	-	xx	46009	10349	14305	0x606	xx	46009	02249	11404	9x602	00041
...it	673	397	5x	05638	20248	31507	7x003	5x	22507	16268	31606	0x309	-	50	44604	18484	21005	90806	xx	48009	06449	27705	0x804	94054

Berichtigungen

Sämtliche Karten des „Tägl... weiteres nach der vor... gezeichnet. (Erlaß ...

Wetterlage von gestern: *Montag, 23. Oktober 1944*

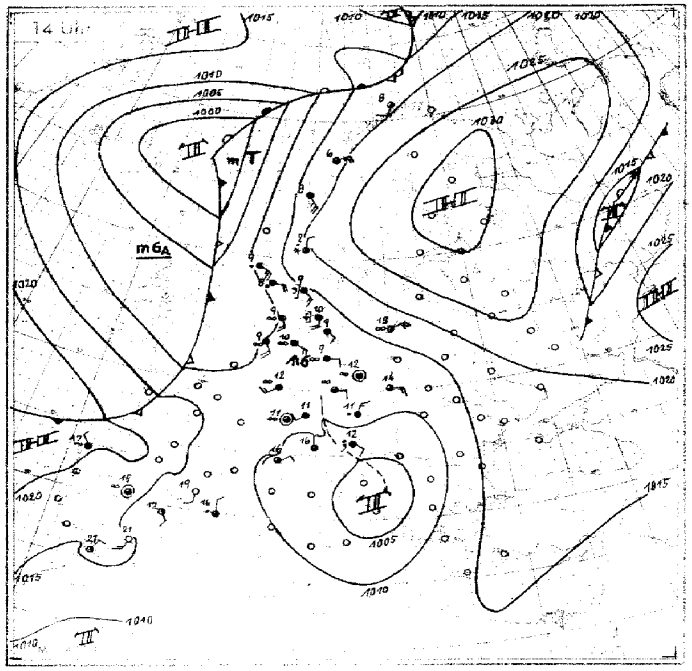

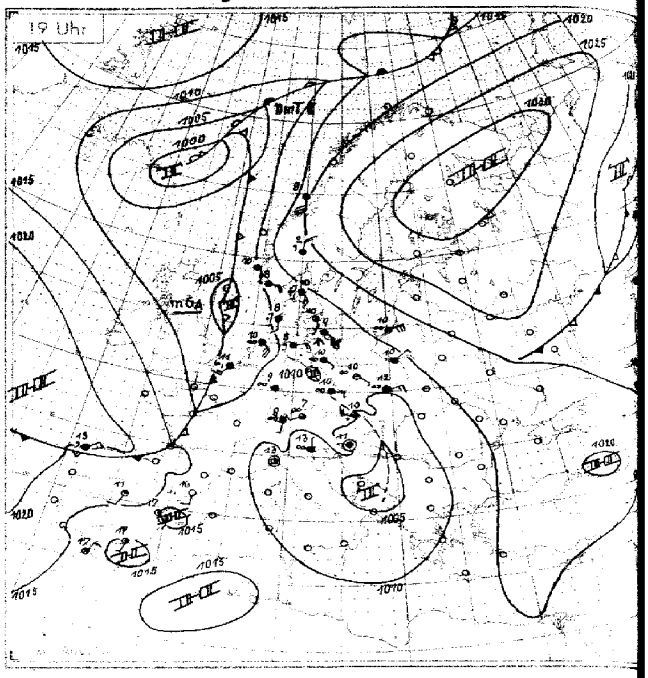

Wetterlage von heute nacht: *Dienstag, 24. Oktober 1944.*

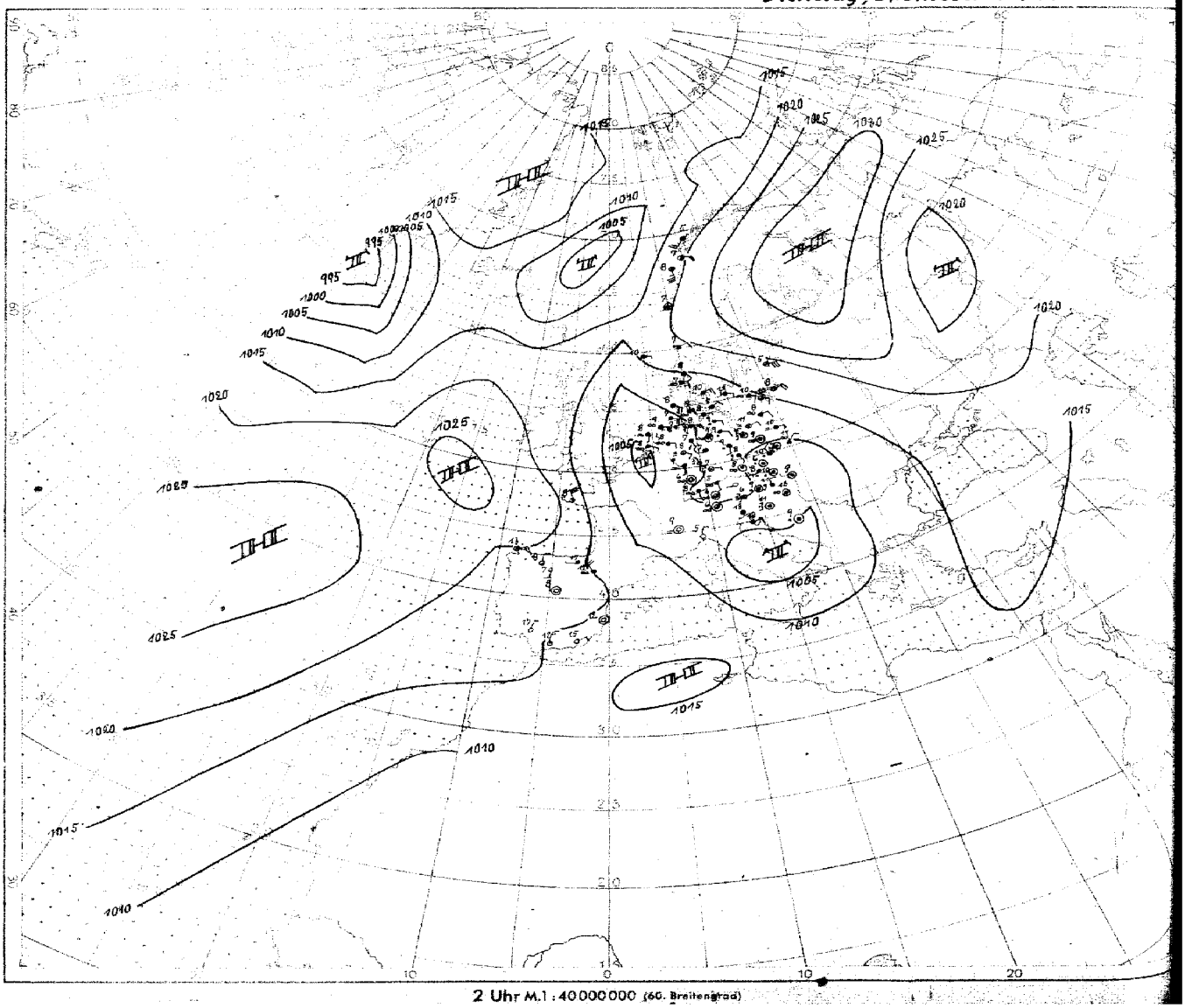

2 Uhr M. 1 : 40 000 000 (60. Breitengrad)

Nr 298

Höhen-Aufstiege

1. Teil

Dienstag den 24. Oktober 1944

Seite 5

Kenngruppe:
Schlüssel: IIIGG HeHeEaTsTt / Q1Q2Q3Q4Ea s1s2s3 GG / OLLII yyGG | HaHaHaHrHr HrHrHrHrz
Hauptisobarenflächen HaHaTaTaUa HaHaTaTaUa HaHaTaTaUa .... HaHaTaTaUa HaHaTaTaUa HaHaTaTaUa HaHaTTU
Markante Punkte PPTTU PPTTU ....
Pseudopot. Temperatur 9Q0Q1Q2Q3 Q4Q5Q6Q7Q8 Q9Q0Q0Q0Q0 IIIPiPi

	Ort	Tromsö	Bodö	Bergen	Kjeller	Kristiansand	Hanstholm	Reval	Krasnogvard.	Roßberg	Gerdauen	
	Kennziffer Höhe	008 102 m	049	022 66 m	041 m	082 30 m	183 27 m	475 3 m	645 80 m	181	349	m
	yyG1G2	20 17	23 17	23 17	23 18		23 17			23 15	23 17	
QQTT	41	-	-	-	-		-			-	-	
QQTT	96	-	-	-	-		-			-	-58	
QQTT	225	-	-51	-54	-56		-64			-61	-59	
QQTT	300	-50	-49	-49	-47		-44			-49	-49	
QQTT	400	-34	-34	-35	-33		^{7}-32			-33	^{8}-33	
QQTT	500	^{9}35-22	^{4}37-20	^{9}36-23	^{8}39-20		^{7}39-20			^{9}39-21	^{8}36-21	
QQTT	600	^{4}32-12	^{4}35-10	^{8}31-16	^{8}34-13		^{4}35-11			37-12	37-11	
QQTT	700	^{5}28-6	28-6	39-8	^{9}35-5		36-6			-5	^{6}35-2	
QQTT	800	^{5}25+0	^{7}23-2	-3	^{9}25-3		30-4			27-2	^{6}33+4	
QQTT	900	^{7}23+4	^{7}14-1	20+3	^{9}18+1		24+3			^{0}22+2	^{5}30+10	
QQ	950	21	19	20	19		25			24	31	
QQTT	Boden	15-0	11-1	20+1	19+4		26+9			24+7	32+8	
HaHaHa	41	-	-	-	-		-			-	-	
HaHaHa	96	-	-	(1600)	-		-			-	1607	
HaHaHa	225	(1093)	1094	1068	1078		1075			1076	1082	
HaHaHa	300	893	896	886	895		899			892	902	
HaHaHa	400	702	703	695	703		700			699	710	
HaHaHa	500	545	547	538	545		542			542	551	
HaHaHa	600	411	412	405	411		407			407	417	
HaHaHa	700	294	295	289	294		289			290	299	
HaHaHa	800	190	191	186	190		187			187	194	
HaHaHa	900	97	100	93	98		94			94	99	
HaHaHa	1000	12.6	16.4	8.5	14.5		9.3			9.6	13.0	
HrHr	41/96	-	-	-	-		-			-	-	
HrHr	96/225	-	-	(532)	-		-			-	525	
HrHr	225/500	(528)	527	530	533		533			533	531	
HrHr	500/1000	533	531	529	530		532			532	538	
PPTTU	Markante Punkte	-	-	11551	-		-			-	09584	
		-	-	21551	-		20548			15581	19591	
		-	-	28511	-		23544			22581	23601	
		-	23611	43810	-		24521			27541	35891	
		-	27551	47766	-		54906			28531	42802	
		-	33931	52448	48531		55660			34911	46797	
		26551	66594	56681	21571		64594			70551	55679	
		67579	78096	66610	25551		72551			73681	66556	
		76525	83548	72561	53684		79551			83001	75406	
		83986	86548	84514	65680		76561			89031	83056	
		95476	98155	98094	95538		93850			91020	93407	
		00467	12416	84415	00050		01090			10089	04497	

	Ort	Hest	Swinemünde	Hamburg	Helgoland	Emden	Helder	Leeuwarden	Guernsey	Calais	Le Havre	Cherbourg	Brest	St. Nazaire
	Kennziffer Höhe	266	465 —	409 12 m	465 42 m	154 1 m	894 —	149	168	208 25 m	230 119 m	205 112 m	220 30 m	—
	yyG1G2	23 16	23 17	23 17	23 11	23 16	23 16	23 17	23 13					
QQTT	41	-	-	-	-	-	-	-	-					
QQTT	96	-	-	-	-	-51	-	-	-					
QQTT	225	-55	-60	-	-54	-53	-	-52	-					
QQTT	300	-47	-49	-	-47	-47	-44	^{4}-46	-47					
QQTT	400	^{5}-31	-33	^{7}-33	-32	^{7}-33	-29	^{6}-33	-31					
QQTT	500	^{5}39-19	-20	^{8}39-20	^{4}39-19	^{7}41-20	-20	^{5}37-21	^{4}-21					
QQTT	600	^{5}36-10	-11	^{5}37-11	35-10	^{6}35-11	-11	^{6}34-12	-13					
QQTT	700	^{5}33-3	-4	^{5}32-3	-3	^{6}29-5	-6	^{6}30-4	-6					
QQTT	800	^{9}34+2	^{9}+0	^{0}29-1	^{0}30-4	-4	-3	^{8}24-4	+1					
QQTT	900	^{8}32+6	+4	^{9}23+2	23+3	^{7}23+4	^{2}+4	^{9}25+4	^{0}+7					
QQ	950	30	-	23	26	24	28	-	-					
QQTT	Boden	29+10	+7	25+7	24+6	25+8	28+10	25+7	24+12					
HaHaHa	41	-	-	-	-	2458	-	-						
HaHaHa	96	-	-	-	(1606)	1646	-	(1614)	-					
HaHaHa	225	1081	1073	-	1075	1075	-	1072	-					
HaHaHa	300	900	894	(893)	894	892	891	889	901					
HaHaHa	400	701	702	700	700	699	696	696	706					
HaHaHa	500	549	544	542	541	541	537	538	547					
HaHaHa	600	413	410	407	406	405	402	404	413					
HaHaHa	700	295	292	289	288	288	285	286	296					
HaHaHa	800	194	189	186	184	185	183	183	192					
HaHaHa	900	97	95	93	92	93	91	91	98					
HaHaHa	1000	11.1	10.4	8.6	7.2	8.1	6.4	6.2	12.5					
HrHr	41/96	-	-	-	-	(542)	-	-	-					
HrHr	96/225	-	-	-	(534)	544	-	(542)	-					
HrHr	225/500	533	528	-	534	534	-	534	-					
HrHr	500/1000	537	534	534	534	533	531	532	535					
PPTTU	Markante Punkte	-	-	-	10584	07511	-	-	-					
		-	-	-	18501	17511	-	-						
		-	-	-	22551	26531	-	-	-					
		-	46581	-	24571	29501	-	-	26561					
		46531	23591	34927	33911	32991	-	-	28581					
		48531	25551	44987	37861	53653	-	44521	36851					
		29581	72581	63581	48714	65555	-	20991	56661					
		54667	74648	72539	63585	74561	27501	35561	57661					
		67545	83031	78539	71521	75591	45761	69546	66571					
		74529	88651	86020	75531	83510	73581	78568	67581					
		86050	91031	88040	78551	94040	95081	88039	76581					
		04400	04418	04059	00098	04090	00441	01099	04439					

	Ort	El Brove	Paris	Brüssel	Köln	Nürnberg	Frankfurt	Erfurt	Berlin	Königsberg	Lindenberg
	Kennziffer Höhe	199	215 48 m	276 56 m	496 46 m	941	412 111 m	646 320 m	440 57 m	925 m	425 122 m
	yyG1G2	23 16				23 18	23 17	23 17	23 19	23 17	23 13
QQTT	41	-				-	-	-	-	-	-
QQTT	96	-				-	-	-	-	-	-
QQTT	225	-				-	-	-53	-68	-	-
QQTT	300	-				-	-	-53	-51	-	-
QQTT	400	-				-34	-	^{6}-37	-35	-	-
QQTT	500	^{2}47-13				^{5}47-21	^{8}38-21	^{4}34-21	^{3}34-22	-	-
QQTT	600	-6				^{4}43-11	^{4}31-14	^{5}32-14	^{5}32-13	-	^{6}34-13
QQTT	700	^{3}36+1				^{7}30-5	^{4}30-6	^{9}30-8	^{9}33-5	^{5}33-3	^{8}36-4
QQTT	800	+3				^{0}27-2	^{9}24-3	^{0}28-2	^{8}26-1	^{7}28-0	^{7}30+1
QQTT	900	^{2}39+10				^{2}25+4	^{9}26+4	^{8}26+4	^{9}26+5	^{7}28+6	^{6}28+8
QQ	950	38				27	27	27	24	38	30
QQTT	Boden	38+13				27+6	27+8	28+7	26+8	25+7	27+8
HaHaHa	41	-				-	-	-	-	-	-
HaHaHa	96	-				-	-	-	(1596)	-	-
HaHaHa	225	-				-	-	1064	1168	-	-
HaHaHa	300	-				-	-	882	889	-	-
HaHaHa	400	-				710	-	694	699	-	-
HaHaHa	500	562				542	541	538	542	-	-
HaHaHa	600	424				407	407	406	408	-	411
HaHaHa	700	304				290	290	289	291	293	294
HaHaHa	800	198				187	187	186	188	190	189
HaHaHa	900	93				94	94	94	94	96	95
HaHaHa	1000	16.8				8.0	8.9	9.0	9.6	11.2	10.1
HrHr	41/96	-				-	-	-	-	-	-
HrHr	96/225	-				-	-	-	(528)	-	-
HrHr	225/500	-				-	-	525	526	-	-
HrHr	500/1000	545				534	532	529	533	-	-
PPTTU	Markante Punkte	-				-	-	-	-		-
		-				-	-	-	-		-
		-				-	-	18511	-		-
		-				-	-	21521	11601		64576
		46664				-	-	25541	16561		66556
		48642				-	-	27531	19551		69599
		79043				-	47737	33991	25601		73545
		81041				41841	53697	58668	55654		77518
		87091				63584	54698	61638	63629		82036
		91148				65585	75538	87029	72569		90016
		96131				75559	78549	93068	93049		94070
		01449				95070	00409	98080	00409		00499

Klartexte (Ergänzungen):

Hamburg: 9, ∞² 4.9-3.2 7/10 St 4.1-0.3 4/10 St 2.3-1.9, bei 1.1 Zwischenschicht obtrfl. quell, teils verwachs. m. 10/10 St v. 2.2-2.7, darin m. Z. B. Vereisg. 4/10 Ac 4.2-5.0 4/10 gesch. Eisw. ab 6.5 i. H. Halbr. darüber Ci dem, bes N. erkennb., 6/8 0

Münster:

Frankfurt: ∞¹ m. e. z. -2.0, 9/10 Fc i. NW-0.7, 10/10 Sc 2.0-2.5, 4/10 gesch. Ac 5-Hlbr 3.6-4.4 4/10 mehr f. gesch. l. quell. Ac 4.9-5.9 durch einz. Ac-Bänke, > 6 i. m. W. Spur. Ci,

Lindenberg: 07. Ballon anstieg 10/10 Fs Sicht 6 km
13. Ballon anstieg 10/10 St, ∞-schicht, Sicht 20 km.

Breslau:

	Ort	Belgrad	Bukarest	Konstanza		Saloniki		Rom				Athen	Kanea	Rhodos					
	Kennziffer Höhe	701	525 —	582 12 m		731 1 m	m	322 5 m		m	m	730 100 m	737 14 m	658 86 m	—				
	yyG1G2																		
QQTT	41																		
QQTT	96																		
QQTT	225																		
QQTT	300																		
QQTT	400																		
QQTT	500																		
QQTT	600																		
QQTT	700																		
QQTT	800																		
QQTT	900																		
QQ	950																		
QQTT	Boden																		
HaHaHa	41																		
HaHaHa	96																		
HaHaHa	225																		
HaHaHa	300																		
HaHaHa	400																		
HaHaHa	500																		
HaHaHa	600																		
HaHaHa	700																		
HaHaHa	800																		
HaHaHa	900																		
HaHaHa	1000																		
HrHr	41/96																		
HrHr	96/225																		
HrHr	225/500																		
HrHr	500/1000																		
PPTTU	Markante Punkte																		

	Ort	Mailand	Konstanza	Belgrad	Sforizie	Sete	Friedrichshafen	Mannheim	Klagenfurt	Wien	Wien	Budapest	Krakau	Litzmannstadt	Minsk	Warschau	Breslau
	Kennziffer Höhe	302 m	882 12 m	701 —	752 —	224 —	596	457	802 464 m	501 157 m	504 RT	541 m	564 m	557 —	867 —	566 104 m	411 120 m
	yyG1G2	23 17			23 17		23 17	23 17	23 17	23 17		23 14	23 17	23 17			
QQTT	41	-					-57		-	-	-	-44	-	-			
QQTT	96	-			-		-58	-	-	-	-	-54	-56	-			
QQTT	225	-52			-50		-54	-54	-54	-	-54	-60	-61	-61			
QQTT	300	-48			-49		-50	-49	-47	-	-42	-47	-47	-49			
QQTT	400	-32			-34		^{6}-33	^{8}-33	-37	-	-30	-30	^{4}-29	^{6}-31			
QQTT	500	^{8}39-20			^{7}38-21		^{6}40-20	^{4}37-22	^{7}40-19	^{8}41-28	^{9}39-21	^{9}44-18	^{6}42-17	^{6}40-19			
QQTT	600	^{9}35-13			^{7}39-11		^{8}36-12	^{4}36-12	^{8}38-10	^{4}34-13	^{0}37-11	^{8}43-10	^{7}41-8	^{7}39-9			
QQTT	700	^{1}35-4			^{9}39-3		^{0}32-7	^{9}34-7	^{8}32-2	^{0}35-6	^{0}36-4	^{9}40-3	40-7	^{7}38-1			
QQTT	800	^{8}35+3			^{7}34+3		^{0}37-1	^{0}26-2	^{8}25+2	^{0}32-1	^{0}30-0	^{8}39+5	^{7}37+5	^{7}34+1			
QQTT	900	^{6}34+10			^{7}34+10		^{9}34+6	^{7}26+5	^{9}30+6	^{8}32+5	^{0}30+6	^{9}37+8	^{8}35+9	^{0}36+7			
QQ	950	35			35		-	26	-	32	31	36	33	36			
QQTT	Boden	35+10			34+10		32+6	28+9	33+7	32+10	32+10	36+10	34+11	36+11			
HaHaHa	41	-			-		2436			-	-	2160	-	-			
HaHaHa	96	(1619)			(1621)		1607	-	(1621)	-	-	1615	1615	-			
HaHaHa	225	1077			1076		1073	1073	1080	-	1084	1082	1086	1080			
HaHaHa	300	904			893		893	892	898	-	899	902	905	901			
HaHaHa	400	701			703		701	699	704	-	703	708	711	708			
HaHaHa	500	543			545		543	542	545	543	544	548	551	549			
HaHaHa	600	409			411		408	407	410	408	409	412	414	414			
HaHaHa	700	292			293		292	290	292	291	291	294	295	295			
HaHaHa	800	187			188		188	187	188	187	187	189	189	189			
HaHaHa	900	93			94		95	95	94	94	94	94	95	95			
HaHaHa	1000	7.3			7.3		9.7	9.3	8.0	8.4	8.2	8.0	8.1	9.3			
HrHr	41/96	-			-		529	-	-	-		545	-	-			
HrHr	96/225	(540)			(545)		534	-	(541)	-	-	533	529	-			
HrHr	225/500	534			530		530	532	534	-	541	533	536	531			
HrHr	500/1000	536			538		533	532	537	534	535	540	543	540			
PPTTU	Markante Punkte	-			-		-		-	-	-	-	-	-			
		-			-		-		-	-	-	-	-	-			
		-			-		-		19511	-	-	-	-	-			
		-			-		-		19511	-	-	-	10611	-			
		13534			-		03521		25981	-	-	-	15551	-			
		16511			12511		08551		35881	-	22551	04941	19561	16561			
		20501			19991		13531		56637	-	25511	15541	20581	23611			
		25591			27541		25571		65589	-	39861	20571	24591	75026			
		35981			53697		27551		66599	-	44791	24601	45795	79027			
		53639			72549		62620		76008	42779	48737	62558	65539	81018			
		85068			75517		66590		86049	74530	74297	73529	75067	85058			
		99129			10438		94892		95182	99100	99110	95109	87437	99129			

Klartexte (Ergänzungen):

München:

Wien: ∞ - 4.0 [illegible] 4-5/10 Fs v. 3.8 4-4.4 10/10 St m. teilw. st-quell. O. Oberfläche v. 6-6.7 i. E. [illegible] ab 6.5 schw. aufgel. i. W. ob 4.8 - [illegible] [illegible]

Wien: Fortsetzung: Rauheisansatz 0-1 u. 2.2-3.5, > 6 i. 1/10 dünner Ac u. 4-5/10 Cs. bes. i. E.

Paris:

Vortag

Nr. 298

Höhen-Aufstiege

2. Teil

Dienstag, den *24. Oktober* 19..

Seite

Oberer Teil: $\overset{U}{QQ}TT$ = Relative Feuchte in 10%, darunter Pseudopot. Temperatur in °C und wahre Temp. (°C) an den Hauptisobarenflächen.
Mittlerer Teil: { $H_aH_aH_a$ = Höhen der Hauptisobarenflächen in dyn. Dekametern. $H_rH_rH_r$ = Abstand zwischen 500 u. 1000, 225 u. 500, 96 u. 225, 41 u. 96 mb-Fläche.
Unterer Teil: $P_iP_iTTU_i$ = Druck, Temperatur und Feuchte an den markanten Punkten.
Klammern zeigen an, daß der Wert durch Verlängerung der Zustandskurve ergänzt ist.

yy = Datum
G_tG_t Uhrzeit (D.G.Z.)

Ort	Kennziffer Höhe	Vadsö 703 28 m	Tromsö 008 102 m	Bodö 010 15 m	Rovaniemi 807 80 m	Alakurtti 111	Kiestinki 387 125 m	Vaasa 483	Drontheim 017 50 m	Bergen 022 65 m	Kjeller 041 m	Kristiansand 032 30 m	Hanstholm 163 27 m	Blo[illegible] 484	Helsinki 481 49 m
	yy G_tG_t		24 06	24 05					24 05	24 05	24 05	24 05	24 05	24 05	
$\overset{U}{QQ}TT$	41		.	.					-	-	.	-	.	.	
$\overset{U}{QQ}TT$	96		-	.					.	.	.	-	.	.	
$\overset{U}{QQ}TT$	225		-51	-59					.	-54	-53	-50	-38	-50	
$\overset{U}{QQ}TT$	300		-50	-48					-47	-49	-49	-51	-45	-51	
$\overset{U}{QQ}TT$	400		^{0}-33	-34					^{8}-33	-35	-34	-35	^{2}-34	-35	
$\overset{U}{QQ}TT$	500		36^{8}-23	37^{8}-22					36^{4}-22	36^{4}-21	35^{5}-22	35-21	36^{4}-22	36^{9}-22	
$\overset{U}{QQ}TT$	600		36^{7}-11	36^{9}-12					30-16	-17	32^{4}-12	33-13	31^{4}-13	35^{8}-13	
$\overset{U}{QQ}TT$	700		30^{7}-6	30^{0}-7					-6	24^{8}-1	29^{9}-7	-7	-8	28^{0}-8	
$\overset{U}{QQ}TT$	800		21^{9}-5	27^{8}-1					-1	-2	26^{8}-1	27-2	26^{8}-2	28^{0}-1	
$\overset{U}{QQ}TT$	900		19^{8}+1	10^{6}+1					20^{7}+2	24+4	20^{9}+1	25^{8}+3	23+3	27^{0}+4	
QQ	950		19	15					19	23	17	26	23	27	
QQT_tT_t	Boden		13+0	11-1					17+2	22+5	19+5	24+7	23+8	25+8	
$H_bH_bH_b$	41		-	.					-	.	-	.	-	.	
$H_{a_1}H_{a_1}H_{a_1}$	96		.	(1606)					.	(1605)	(1617)	.	.	.	
$H_{a_2}H_{a_2}H_{a_2}$	225		1076	1078					-	1071	1078	1074	1074	1072	
$H_{a_3}H_{a_3}H_{a_3}$	300		893	898					896	889	896	891	893	889	
$H_{a_4}H_{a_4}H_{a_4}$	400		701	706					703	699	705	701	701	699	
$H_{a_5}H_{a_5}H_{a_5}$	500		544	549					545	542	548	544	544	542	
$H_{a_6}H_{a_6}H_{a_6}$	600		410	414					412	407	414	411	410	408	
$H_{a_7}H_{a_7}H_{a_7}$	700		293	297					296	294	297	294	294	292	
$H_{a_8}H_{a_8}H_{a_8}$	800		189	191					192	191	193	191	191	189	
$H_{a_9}H_{a_9}H_{a_9}$	900		98	101					100	98	101	98	98	95	
$H_{a_0}H_{a_0}H_{a_0}$	1000		14.0	17.3					15.7	13.5	17.5	13.7	13.8	10.7	
$H_{r_0}H_{r_0}$	41/96		.	.					.	-	.	-	-	-	
$H_{r_1}H_{r_1}$	96/225		.	(528)					-	(535)	538	.	-	.	
$H_{r_2}H_{r_2}$	225/500		531	530					.	529	531	530	531	530	
$H_{r_3}H_{r_3}$	500/1000		530	531					530	528	530	531	530	531	
$P_iP_iTTU_i$	Markante Punkte		20961	.					.	13561	.	.	.	.	
			24531	.					-	24551	-	.	.	.	
			27561	.					.	39841	.	.	.	.	
			35901	.					30971	43820		.	11881	.	
			44778	34561					41827	57681	.	57646	27931	.	
			46776	17571					55691	59661	-	63611	82451	.	
			54498	20561					58681	67629	15521	73571	57657	.	
			73537	37561					76511	78531	26541	84007	63630	17501	
			77558	78518					78501	84018	67586	88029	77531	28531	
			85539	86516					82578	92051	75530	91048	87031	85030	
			93067	99076					87017	95061	94029	96079	92039	96070	
			00048	02047					02087	01097	00050	01099	01080	01099	

Ort	Kennziffer Höhe	Aasenistina 810 72 m	Krasnogwardeisk 845 50 m	Schimsk 856	Riga 470 14 m	Ber[illegible] 341	Bo[illegible]hafen 360 3 m	Swinemünde 405	Neu[illegible] i. Pomm. 266	Hamburg 408 12 m	Helgoland 485 42 m	Emden 154 1 m	[illegible] 181	Leeuwarden 090	Holder 891	Calais N. 208 25 m	Le Havre 980 110 m	Cherbourg 285 112 m	Brest Château 280 30 m	St. Nazaire
	yy G_tG_t					24 06	24 06	24 05	24 04	24 06	24 10	24 05	24 06	24 06	24 06					
$\overset{U}{QQ}TT$	41					-	.	-	-		-	.	.	-	-					
$\overset{U}{QQ}TT$	96					-	.	-	.	.	-64	.	.	-	.					
$\overset{U}{QQ}TT$	225					-64	-61	-64	-62	.	-52	-55	-66	-31						
$\overset{U}{QQ}TT$	300					-48	-47	-48	-47	-	-49	-47	-50	^{5}-48	.					
$\overset{U}{QQ}TT$	400					^{6}-30	^{6}-32	-32	^{7}-32	.	-34	-34	-34	^{6}-34	-34					
$\overset{U}{QQ}TT$	500					40^{7}-19	37^{2}-20	40-21	39^{8}-20	36^{5}-22	38^{7}-22	36^{3}-23	34^{3}-23	34^{6}-23	-23					
$\overset{U}{QQ}TT$	600					37^{9}-11	35^{4}-11	38-11	38^{8}-10	33^{5}-12	33-12	32^{6}-14	-13	35^{5}-13	-14					
$\overset{U}{QQ}TT$	700					34^{8}-4	35^{0}-5	-3	37^{8}-2	27^{8}-8	-8	-7	-8	30^{5}-5	-7					
$\overset{U}{QQ}TT$	800					34^{8}+3	34^{0}+1	31^{0}+0	32^{9}+1	29^{8}-0	27^{8}-1	-4	31^{9}+0	23^{8}-3	-3					
$\overset{U}{QQ}TT$	900					30^{5}+10	33+9	31+5	32^{0}+6	27^{0}+4	27^{9}+5	25^{9}+4	27^{0}+5	24^{7}+5	+3					
QQ	950					26	-	30	32	27	28	-	.	25	28					
QQT_tT_t	Boden					20+5	27+8	26+9	29+10	25+8	23+9	29+6	26+8	21+6	25+8					
$H_bH_bH_b$	41					-	-	.	.	.	2148	.	.	.	.					
$H_{a_1}H_{a_1}H_{a_1}$	96					-	-	.	.	.	1610	(1606)	-	(1612)	-					
$H_{a_2}H_{a_2}H_{a_2}$	225					1084	1081	1076	1080	.	1071	1069	1068	1068	.					
$H_{a_3}H_{a_3}H_{a_3}$	300					904	901	896	900	.	888	886	887	886	(881)					
$H_{a_4}H_{a_4}H_{a_4}$	400					710	707	703	707	-	698	694	696	694	690					
$H_{a_5}H_{a_5}H_{a_5}$	500					551	549	545	549	542	540	537	540	538	534					
$H_{a_6}H_{a_6}H_{a_6}$	600					415	414	411	414	407	406	405	406	404	401					
$H_{a_7}H_{a_7}H_{a_7}$	700					298	296	293	296	291	290	288	290	287	285					
$H_{a_8}H_{a_8}H_{a_8}$	800					193	191	189	191	187	187	186	187	185	182					
$H_{a_9}H_{a_9}H_{a_9}$	900					98	97	95	97	94	94	93	93	92	90					
$H_{a_0}H_{a_0}H_{a_0}$	1000					12.9	11.8	10.0	11.1	9.0	9.1	8.0	8.5	6.8	5.4					
$H_{r_0}H_{r_0}$	41/96					.	.	.	.	.	538	.	.	-	.					
$H_{r_1}H_{r_1}$	96/225					-	-	.	.	.	540	(538)	.	(544)	.					
$H_{r_2}H_{r_2}$	225/500					534	532	530	532		531	531	528	531						
$H_{r_3}H_{r_3}$	500/1000					538	537	535	538	533	531	529	531	531	529					
$P_iP_iTTU_i$	Markante Punkte					.	.	-	.	-	07531	10691	16531	-	.					
						-	-	.	.	-	21501	16511	24571	.	-					
						.	18661	.	-	-	24531	20521	46776	-	.					
						.	35881	-	-	-	25561	75591	51713	.	.					
						23611	62591	.	.	-	32971	24531	58657	.	.					
						25571	64561	71621	78571	46784	45771	34921	65611	-	.					
						56648	69561	24591	20601	56684	63621	47754	65611	13511	13931					
						83048	75528	75511	35881	64597	64441	74551	67621	18501	51721					
						92114	77011	77520	75017	66619	67621	76571	77519	75561	54701					
						96078	98079	85011	86040	75547	75548	86017	90050	75679	74551					
						98069	91071	75080	98100	94028	87020	98031	99020	94097	75641					
						01079	01119	01100	01100	01044	01109	01040	00080	00047	01099					

Klartexte (heute)

Hamburg: *ω¹ 2.0-3.1, ω² 3.4->6.; 7/10 0.1-0.3 9/10 St gesch., 0.3-1.0, 9/10 Ac ω 3.1-3.4, W Lücken, E aufgel., >6.: (4.0) fern W As-Bänke, fern SW SE Ci, Ci dén.*

Münster: *ω¹ stellenw. ω²-2.3, darum 9/10 Sc 2.3-2.5, hoch >6.: 9/10 Ci/Ci, nach SW hin auf 9/10 zunehmend.*

Frankfurt: *ω² stellenw. ≡ 2.0s, ω¹ 0.s-2.6 9/10 Sc, mehrf. gesch. Sc 2.0-2.6, bes. i. W u. NW am Hori., 7/10 Ac, Ac lent., >6: 4/10 As, Ci, bes. i. W.*

Lindenberg: *Drachenanstieg: 1/10 Fs 0.15; Regen, Sicht 3 km.*

Breslau: *0.05-0.8, nach E-1.2 10/10 St, 9/10 gesch. lock. Sc 3.6-4.0 9/10, >6.: 4/10 Ac, Ci, Cs bes. i. E.*

Ort	Kennziffer Höhe	Madrid 363 662 m		Limoges 961		Nürnberg 041	Münster 067 52 m	Frankfurt 412 111 m	Erfurt 645 320 m	Berlin 440 57 m	Berlin 440 57 m	Neuruppin 214	Lindenberg 425 122 m	Breslau 411 120 m	[illegible] Stadt 657	bei [illegible] Stadt 697	Pilsen 664
	yy G_tG_t				2[illegible]	24 06	24 07	24 07	24 05	24 02	24 05	24 07	24 08	24 00	24 06	24 05	24 05
$\overset{U}{QQ}TT$	41					-	-	-	.	.	-	.	-	.	-	-	-
$\overset{U}{QQ}TT$	96					-	.	-	-	.	.		.	.	.	.	-56
$\overset{U}{QQ}TT$	225					-54	.		-55	-	-58	.	.	-	-59	.	-55
$\overset{U}{QQ}TT$	300					-46	.	.	-52	-49	-49	.	-	-	-47	-50	-51
$\overset{U}{QQ}TT$	400					^{6}-32	.	-	^{6}-36	-33	-53	.	.	.	^{3}-31	-34	-34
$\overset{U}{QQ}TT$	500					36^{5}-22	-	36^{3}-21	36^{9}-23	37^{9}-22	37^{9}-22	35^{5}-22	.	27^{6}-21	42^{3}-18	^{1}-21	37^{5}-21
$\overset{U}{QQ}TT$	600					33^{9}-13	32^{4}-13	32^{4}-12	32^{7}-14	36^{9}-12	35^{0}-13	33^{6}-13	34^{8}-13	36^{9}-11	38^{4}-8	-11	33^{6}-12
$\overset{U}{QQ}TT$	700					32^{0}-5	30^{6}-5	31^{8}-6	28^{7}-9	32^{9}-6	33^{0}-6	30^{7}-6	32^{8}-6	34^{8}-4	38^{8}-2	-2	30^{7}-5
$\overset{U}{QQ}TT$	800					30^{0}+0	26^{8}-1	25^{7}-1	30^{0}-1	30^{9}+0	31^{0}+0	26^{6}-0	30^{9}-0	29^{6}+2	35^{9}+2	+2	29^{7}+5
$\overset{U}{QQ}TT$	900					27^{0}+4	25^{7}+5	23^{6}+5	31^{0}+5	30^{0}+5	30^{0}+5	29^{6}+5	29^{9}+5	30^{9}+6	33^{9}+7	+7	29^{8}+6
QQ	950					26	25	25	28	30	29	27	26	30	32	-	21
QQT_tT_t	Boden					26+6	27+6	21+5	28+7	27+9	27+9	27+9	30+9	29+9	33+9	27	17+2
$H_bH_bH_b$	41					-	.	-	.	.	-	.	.	-	-	.	.
$H_{a_1}H_{a_1}H_{a_1}$	96					-	.	-	.	-	-	-	-	.	(1605)	-	1605
$H_{a_2}H_{a_2}H_{a_2}$	225					1071	-	-	1066	(1071)	1072	-	.	.	1062	.	1070
$H_{a_3}H_{a_3}H_{a_3}$	300					888	.	-	884	892	872	.	-	-	901	898	889
$H_{a_4}H_{a_4}H_{a_4}$	400					695	-	.	695	700	700	.	.	-	708	707	699
$H_{a_5}H_{a_5}H_{a_5}$	500					537	.	540	539	543	543	544	.	545	548	549	541
$H_{a_6}H_{a_6}H_{a_6}$	600					403	406	405	405	408	408	410	408	410	412	415	407
$H_{a_7}H_{a_7}H_{a_7}$	700					287	289	288	289	291	292	293	291	292	293	297	290
$H_{a_8}H_{a_8}H_{a_8}$	800					184	185	185	186	188	188	188	188	188	188	192	186
$H_{a_9}H_{a_9}H_{a_9}$	900					89	92	91	93	94	94	94	95	94	94	98	93
$H_{a_0}H_{a_0}H_{a_0}$	1000					4.8	7.1	6.4	8.0	9.0	9.0	9.4	9.4	8.5	7.9	12.5	7.8
$H_{r_0}H_{r_0}$	41/96					.	-	-	-	.	.	-	-	-	-	.	.
$H_{r_1}H_{r_1}$	96/225					.	.	.	.	.	-	-	-	-	(533)	.	535
$H_{r_2}H_{r_2}$	225/500					534	.	.	526	(528)	529	.	-	-	534	.	528
$H_{r_3}H_{r_3}$	500/1000					533	.	534	531	534	534	534	-	536	540	537	533
$P_iP_iTTU_i$	Markante Punkte					.	.	-	16501	.	.	.	-	.	14521		-
						.	.	.	19511	.	.	.	-	.	20561	.	-
						.	.	45765	21531	.	.	.	.	.	23591	.	-
						.	.	57643	28541	.	.	69436	.	.	65555	.	-
						.	.	58644	49749	.	.	59704	.	-	68547	.	10561
					.	-	.	64575	61729	.	-	58656	60638	.	75009	.	14531
						.	.	68576	56657	.	.	65596	68618	.	77009	.	21541
						20641	60634	75568	66598	.	.	88040	85099	.	85068	.	26561
						24561	73636	74586	68560	.	11551	82060	91069	47726	87088	.	73637
					[illegible]	26631	71570	89078	84059	-	19551	96098	92066	62409	91070	24571	75947
					13 19	73940	74087	97098	82050	28521	23591	98098	98098	67568	85101	85101	82072
					13353	95060	00099	94060	97070	00090	00090	00100	00100	00090	99119	86653	97050

Ort	Kennziffer Höhe	Fünfkirchen 547 m	Neutra 682	Krakau 501 216 m	Wien 501 197 m	Wien 501 157 m	Klagenfurt 807 464 m	München 414 526 m	Friedrichshafen 695	Sète 224	Marseille 231 9 m		Mailand 302	Venedig 312
	yy G_tG_t	24 05	24 06	24 05	24 06	24 06	24 08		24 05				24 05	24 04
$\overset{U}{QQ}TT$	41	-	.	.	.	.	.		-				.	.
$\overset{U}{QQ}TT$	96	-54	.	-	-	.	.		-				-	.
$\overset{U}{QQ}TT$	225	-53	.	-59	.	.	-59		-53				-47	-65
$\overset{U}{QQ}TT$	300	-49	-48	-50	.	.	-54		-57				-44	50
$\overset{U}{QQ}TT$	400	-32	-29	^{7}-31	.	-35	-36		-46				-31	-37
$\overset{U}{QQ}TT$	500	41^{8}-19	38^{7}-21	39^{8}-20	48^{9}-16	39^{9}-20	34^{7}-23		^{4}-32				39^{6}-20	27^{9}-29
$\overset{U}{QQ}TT$	600	39^{9}-10	34^{7}-11	38^{8}-10	47^{0}-7	39^{9}-10	33^{7}-13		41^{9}-15				32^{9}-15	24^{9}-20
$\overset{U}{QQ}TT$	700	38^{0}-3	34^{0}-5	38^{0}-3	39^{0}-4	27^{0}-4	29^{8}-7		35^{8}-13				33^{0}-6	-9
$\overset{U}{QQ}TT$	800	37^{0}+3	33^{0}+1	35^{7}+4	32^{0}-0	29^{0}-1	27^{9}+0		32^{7}-5				39^{0}+3	30+1
$\overset{U}{QQ}TT$	900	36^{0}+8	32^{9}+8	34^{0}+7	30^{0}+5	30^{9}+6	26^{8}+5		31^{7}+1				35^{9}+8	+9
QQ	950	33	32	34	29	27	-		31^{8}+6				30	[illegible]
QQT_tT_t	Boden	30+10	33	34+10	28+8	27+8	21+2		28+5				26+7	30+10
$H_bH_bH_b$	41	(2151)	-	-	-	.	-		.				-	.
$H_{a_1}H_{a_1}H_{a_1}$	96	1618	.	.	.	.	-		1614				-	(1603)
$H_{a_2}H_{a_2}H_{a_2}$	225	1079	(1077)	1076	.	-	1067		1076				1077	1069
$H_{a_3}H_{a_3}H_{a_3}$	300	898	895	897	.	(890)	890		894				894	878
$H_{a_4}H_{a_4}H_{a_4}$	400	706	701	704	.	699	701		700				699	689
$H_{a_5}H_{a_5}H_{a_5}$	500	548	542	546	545	542	545		541				541	535
$H_{a_6}H_{a_6}H_{a_6}$	600	412	407	411	408	407	408		406				407	405
$H_{a_7}H_{a_7}H_{a_7}$	700	294	290	293	289	289	292		290				290	290
$H_{a_8}H_{a_8}H_{a_8}$	800	189	185	187	185	185	186		186				186	187
$H_{a_9}H_{a_9}H_{a_9}$	900	95	91	93	92	91	93		92				91	93
$H_{a_0}H_{a_0}H_{a_0}$	1000	9.1	5.6	6.6	6.5	6.2	8.8		7.0				5.8	6.5
$H_{r_0}H_{r_0}$	41/96	(533)	-	-	-	.	-		-				-	-
$H_{r_1}H_{r_1}$	96/225	539	.	.	-	.	-		538				.	(534)
$H_{r_2}H_{r_2}$	225/500	532	(535)	530	-	.	522		535				536	534
$H_{r_3}H_{r_3}$	500/1000	538	536	539	538	536	536		534				539	528
$P_iP_iTTU_i$	Markante Punkte	.	.	.	-	.	.		-				.	.
		.	.	.	.	-	.		.				19571	-
		.	.	.	.	.	.		.				20581	23551
		.	.	.	.	.	.		.				24662	25541
		-	-	.	.	.	17571		-				24891	25511
		08551	25541	20541	-	-	20571		10531				57671	25811
		15521	27511	24581	.	-	24631		19521				66591	24809
		20511	43741	64580	67699	32971	64607		25581				85519	85019
		27551	81794	76028	89589	84510	75548		58644				86060	84654
		74090	86650	86967	84010	85030	87047		87246				92072	86097
		85070	86090	90088	97840	94070	93049		93040				97087	95081
		99100	99150	98139	99080	99070	15030		94050				99083	01110

Klartexte (heute)

München:

Wien: *ω² 0.6, ω² 1.9, darü. 5.2 ∞²; 4/10 Fs in 0.1, 10/10 As zw. 0.6-0.6, Oberfl. schw. wellig. [illegible] 6.0, ab 5.9 0.3 20 9/10 [illegible] Sc ab 3.2-20 4/10 As aufgel., darü. 9/10 Ci schwache [illegible] 25-3.3.*

Paris:

...ppe verbreiteten Analyse
(vom 21.12.1939).

Wetterlage von heute morgen: *Dienstag, 24. Oktober 1944.* Seite 3

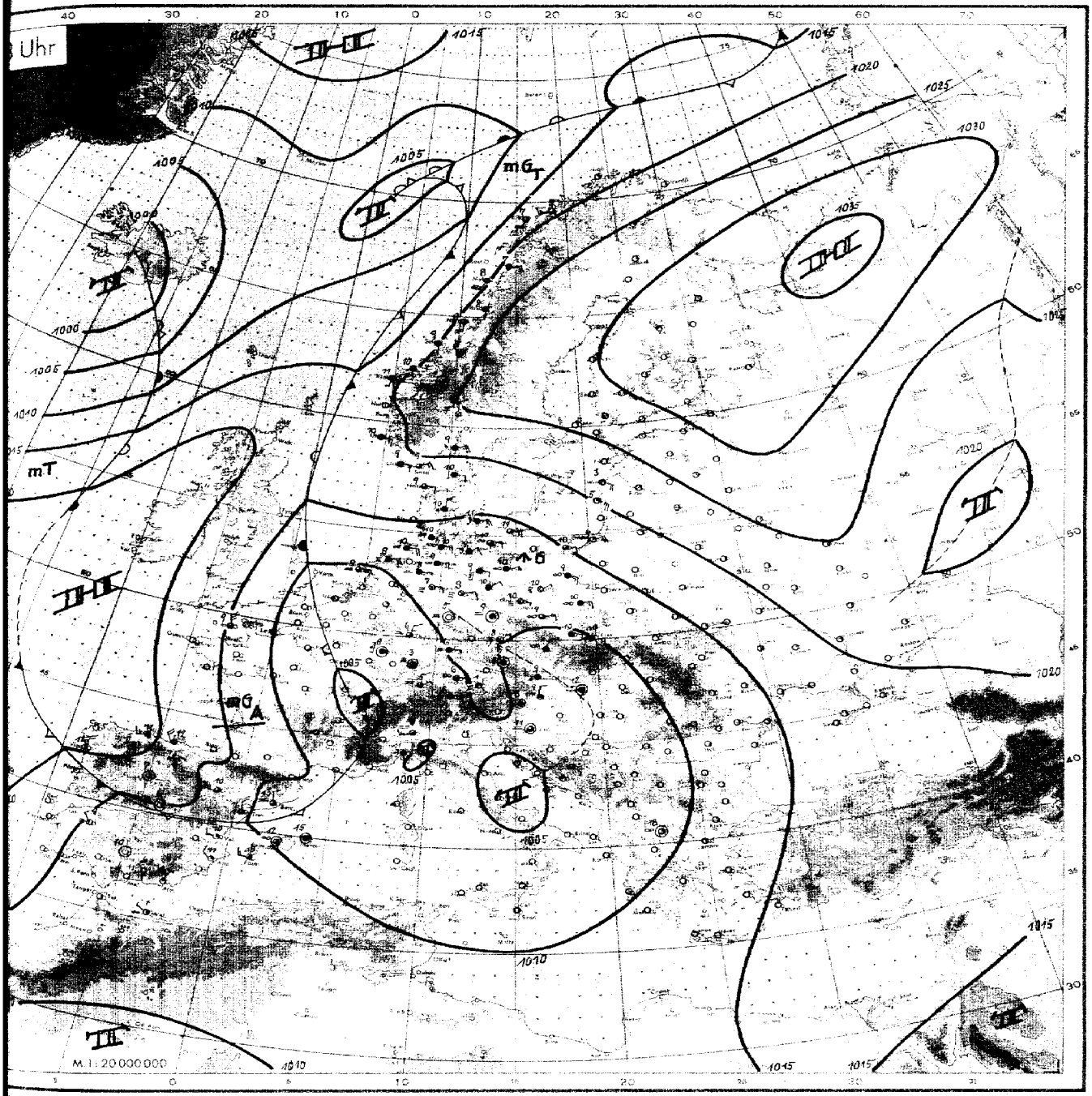

Wetterübersicht *Dienstag* den *24. Oktober* 1944

Bereits vorgestern erschien der Aufbau einer Hoch-
...ckbrücke von den Azoren nach Nordrußland sehr wahrscheinlich, zumal in diesen
...gen der singuläre Witterungsablauf mit einer größeren Häufigkeit von Ostlagen
...r Mitteleuropa auf diese Entwicklung hinweist. Die Umgestaltung der Druck-
...teilung über der Nordsee und dem Nordwesten während der letzten 24 Stunden
...eint diese Tendenz erneut aufzunehmen. Während mit Zentrum etwa bei
... Hebriden der Druck um etwa 20 mb anstieg, ist über Südostfrankreich
...uckfall um 5 mb erfolgt und die 3-stündige Tendenz weist mit einem lang-
...treckten Fallgebiet im westlichen Mittelmeer auf eine Südostverlagerung
...er Druckwellen hin. Sie stehen im Zusammenhang mit einem Kaltlufteinbruch
... Nordwesten her, von dem sich ein Kaltlufttropfen über England abgeschnürt
..., da gleichzeitig im Gefolge eines ehemaligen tropischen Sturmtiefs, das jetzt
...land erreicht hat, ein breiter Warmluftstrom in Gang gekommen ist.

Mit Kernausbildung des Höhentiefs, das sein
...trum im mittleren Kanal hat, wurde die Kaltfront der Nordmeerstörung über
... Nordsee rückläufig und schwächte sich bei verstärkendem Absinken rasch
... Im westlichen Mittelmeer erfolgt andererseits das Einfließen einer Kaltluft-
...fel, womit dem herbstlichen Witterungscharakter dieses Raumes ein neuer
...puls verliehen wird.

Im mitteleuropäischen Raum sind die Druckgegensätze
...er noch gering. Das Adriatief blieb nahezu am Boden und in der Höhe stationär
... an der Kaltluftzunge Nordsee-Adria, die sich etwas nach Osten verlagerte,
...te sich mehrschichtige Bewölkung über der Ostmark, und in Böhmen regnete
es anhaltend. In Wien fiel 17 mm Niederschlag. Mit einem Druckfallgebiet, das von der westlichen Ostsee über Südnorwegen nach Norden abzog, kam es im norwegischen Ostland bei Verstärkung durch Stau zu Starkregen, der am gestrigen Tage 12 mm erreichte.

An der Südflanke des stationären finnischen Hochdruckzentrums, das sich weiter südwärts ausdehnt, werden wahrscheinlich auch weiterhin schwache Störungsglieder vom Balkan nach Nordwesten und später nach Westen gesteuert, sodaß der Witterungscharakter Mitteleuropas im wesentlichen bestehen bleibt. Vom Norden und Osten her setzt sich jedoch stärkeres Absinken durch und bei Ausbildung einer flachen Bodenkaltluft kann es, wie über dem nördlichen Generalgouvernement und über Ostpreußen, zu Aufheiterung kommen.

Der Hauptanteil des Druckfalls der Nordmeer-Störung wurde von der norwegischen Frontalzone aufgenommen und in Richtung Spitzbergen weggeführt. Die Fronten hatten sich unter Einbeziehung arktischer Massen, die von einem Ostgrönlandhoch nach Süden geführt wurden, wesentlich verschärft. Es besteht die Möglichkeit, daß sich nunmehr eine durchgehende Frontalzone von Island nach Nordnorwegen ausbildet, wodurch dann die alte norwegische Frontalzone, die seit dem 11.10. nur kleine Auswanderungen nach Ost oder Südost gemacht hat, erstmalig eine größere Rechtsdrehung erfahren würde. Es bleibt andererseits abzuwarten, ob Druckfall an der Westflanke des Höhentrogs über England nach Frankreich gesteuert wird und damit nochmals eine wahrscheinlich nur vorübergehende Schwächung der im Aufbau befindlichen Hochdruckbrücke eintritt.

gez. Brauer
Zentrale Wetterdienstgruppe

Dienstag den 24. Oktober 19

Ausland	Höhe m	JJJ	Gestern 14 Uhr CC wwYhN DDFWN PPPTT UG app	Gestern 19 Uhr CC wwYhN DDFWN PPPTT UG app RR	Heute 2 Uhr CC wwYhN DDFWN PPPTT UG app	Heute 8 Uhr CC wwYhN DDFWN PPPTT UG app RR
Vardö	12	004				
Ingöy	4	005	09 12980 17244 17808 79701	44 81981 18412 19005 65316 00180		54 82963 20245 19405 62821
Tromsö	102	008	55 12963 19345 17608 6x804			
Bodo	17	010	07 12990 39525 18406 56211		14 02890 08424 19107 50383	5x 83968 06428 16307 6x304
Nordöyan	37	014	02 03990 12528 15808 60883	25 12973 16715 15308 59203 00990		07 03890 16438 20508 6x304
Krakenes	41	021				57 83774 16138 19511 6x340
Utsira	56	028	62 62844 12528 18189 7x805	5x 03758 12368 09810 7x404 -	50 03758 18028 15040 70311	5x 03858 08328 17910 8x312
Luster	9	030	6x 63658 18468 19908 6x811	xx 6464x8 18468 11608 9x304 08461		82 63865 08268 18609 9x340
Farder	9	036	52 64855 06468 16207 9x808	52 61555 07768 15208 9x380 05251		5x 61748 05468 24609 9x307
Aarhus	47	180	6x 51648 14358 11809 9x806	50 64555 14555 12409 70406 99271	5x 03858 18428 13440 8x304	5x 51548 02368 15510 9x305
Kopenhagen	1	181	87 35736 16458 12810 8x806	44 61753 12323 13310 81303 93171	5x 03758 06328 13440 8x301	5x 52448 06458 14511 9x305
Skagen	3	182	6x 21638 12358 13609 8x809	66 35736 12388 12548 9x408 01391	5x 03838 12488 14818 9x307	57 03844 08228 17310 9x310
Biarritz	29	202				
Lyon	198	210				
Paris/Le Brg	46	215				
Brest	75	220				
Le Havre	119	230				
Marseille	12	231				
Nanzig	236	237				
Châteauroux	153	252				
La Coubre	6	269				
Helder	6	291	5x 05555 18328 08611 8x708		52 08245 14128 06408 8x401	54 05564 08526 09109 8x410
Vlissingen	1	292				
De Bilt	12	293		5x 47365 00828 - -	5x 06585 10248 10008 8x804	
Genua	2	305	24 04862 04203 06416 79904	50 04883 00313 07443 83202	00 00890 32400 06309 90902	
Venedig	10	312	07 02490 30107 07416 6x703	07 05690 30128 07943 8x403		
Zara	12	315				
Rom	3	322				
Brindisi	16	331				
Cagliari	35	338				
Syrakus	15	665				
Madrid	667	353	87 65773 00015 15415 58805	04 35790 18203 16611 70500 08160	00 80790 00000 19308 x6701	84 04442 00003 15106 84705
Almeria	65	356	20 01951 18311 15124 60907	00 03990 18114 15409 66301 00190	00 00890 06100 14945 70815	10 04953 02313 13113 70603
Mahon	40	357	90 62755 32165 14416 80903			87 02754 00025 09515 80808
Barcelona	42	358	00 00890 16300 13219 90807	00 00890 16200 14016 70301 00180		84 04662 30215 08613 64507
La Coruña	57	362	57 05757 28415 20417 70901	6x 52548 04258 24213 8x303 01241	00 01652 04312 23013 70300	
Lissabon	227	384				
Funchal	110	395				
Pt. Delgada	22	396				
Horta	86	398				
Teneriffa	37	400	00 02747 04257 15421 70000	80 32757 02157 14121 60300 04171		80 02856 08026 13320 7x602
V. Cisneros	6	404	54 04752 30613 09624 60907	00 00870 33500 07921 80602 00380		11 04758 35614 08149 90405
Pinsk	137	569				
Kauen	83	466				
Riga	2	470				
Dorpat	81	476				
Helsinki	15	481				
Vaasa	9	483				
Kuopio	233	484				
Rovaniemi	80	607				
Budapest	130	541	67 05755 08128 19513 80708	57 05834 10028 09112 90300 02141	62 22845 00868 06912 90802	62 62515 00068 06712 00801
Bukarest	92	575				
Klausenburg	374	590				
Belgrad	138	701				
Sofia	538	720				
Athen	239	730				
Canea (Kreta)	63	737				
Tunis	10	060				
Orel	191	841				
Dno	71	858				
Minsk	211	887				
Smolensk	234	889				
Kiew	185	957				
Dnjepropetrowsk	62	968				
Odessa	50	975				
Mariupol	40	981				
Sewastopol	8	988				

Bergstationen:	Höhe m	JJJ	CC wwYhN DDFWN PPPTT UG app	CC wwYhN DDFWN PPPTT UG app RRTTE	CC wwYhN DDFWN PPPTT UG app	CC wwYhN DDFWN PPPTT UG app RRTTE
Mussalla	2926	726				
Lomnitzer Spitze	2640	695				
Zanjeresken	3072	024	00 83049 12649 23759 00780			
Mt. Ventoux	1900	248				
Puy de Dôme	1467	246				
Etna	2967	401				

yy = Datum GG = Uhrzeit (OGZ)

Höhenwinde (dd vv)

dd = Windrichtung (N = 36) vv = Windgeschwindigkeit in Kn

Ort	Emden	Mest	Bad Kissingen	Kingen-furt	Kopen-hagen	Fal-kenberg	Bjorrila	Berlin	Bröcker-ort	Sel-lieusen-bergen	Krakau	Venedig	Dresd-heim	Emden	Hamel-heim
uu GG	23 18	23 16	23 17	23 17	23 17	23 17	23 17	24 05	24 05	24 05	24 05	24 04	24 05	24 05	24 05
27.5 km															
21.5 ..				19.4 26 30										04 40	
16.0 ..			34 20	13.5 25 20	14.4 24 40				19.9 25 30					13.0 24 30	12.5 24 30
13.0 ..	11 30	14 60	33 20	12.5 20 30	16 40	12.9 13 10	11.6 17 40	14 60	15 30	30 20		29 40	13.5 23 30	12.5 06 40	08 30
11.5 ..	-	18 60	32 30	17 50	15 50	12 30	10.0 18 40	14 50	15 30	32 30	15 60	34 40	20 50	12.5 11 05	10.6 14 30
9.0 ..	18 30	18 80	30 40	17 40	19 70	11 30	13.2 17 20	15 40	14 20	26 30	13 70	32 40	20 60	16 05	16 60
7.2 ..	17 20	18 50	29 30	15 40	17 50	14 40	13.7 17 20	16 60	14 30	24 20	15 50	27 30	20 70	16 30	15 50
6.3 ..	17 40	17 50	29 30	14 05	17 40	15 40	13.8 18 05	14 40	14 20	22 20	15 40	17 20	20 50	14 30	15 40
4.0 ..	19 30	17 50	28 20	12 05	17 30	16 30	11 20	14 40	14 50	21 30	15 30	C	19 60	13 30	14 50
3.9 ..	20 30	16 40	26 20	14 05	15 30	17 30	11 10	15 40	13 50	22 20	16 30	C	19 40	12 30	16 40
2.0 ..	22 40	15 90	26 30	26 05	18 40	17 30	09 10	14 20	12 40	22 20	22 30	C	22 30	12 30	14 30
1.3 ..	21 20	14 30	25 20	26 05	17 40	16 30	07 10	12 20	12 50	22 10	17 40	C	22 30	12 30	12 30
0.8 ..	20 30	14 20	23 20	C	16 40	15 40	07 10	10 20	12 40	21 05	12 30	C	12 30	11 30	11 30
0.0 ..	18 30	10 40	C	C	15 40	14 40	30 05	10 40	10 30	C	15 20	C	21 30	11 40	11 30

Pilotenaufstieg Vortag

Ort	Hamburg	Krakau	Hamburg	Berlin	Lindenberg	Leeuwarden	Dresden	Pilsen	Bergen	Grove
uu GG	13 18	23 17	23 17	23 17	23 17	23 17	23 17	23 17	23 17	23 16
9.0 km	12.0 12 40	14.0 18 60	10.4 15 50	9.8 15 40	18 50	18 30	6.2 19 90	10.8 18 90	17 100	-
5.3 ..	7.9 14 40	9.3 19 70	7.0 14 60	6.9 19 30	18 30	19 30	5.3 19 70	7.8 18 60	17 80	35 70
4.0 ..	5.3 14 40	5.3 15 40	6.2 16 40	18 40	18 30	17 20	5.3 18 60	17 40	17 60	34 60
3.0 ..	17 40	15 30	16 40	14 40	18 30	16 30	17 50	34 40
2.0 ..	4.8 20	4.9 19 10	4.9 14 50	4.5 15 40	17 20	16 30	20 60	4.9 16 10	17 50	35 80
1.2 ..	4.0 40	4.9 20	4.5 15 30	4.3 13 40	16 30	20 30	18 50	4.9 19 40	18 30	36 30
Ort	Wiesen-burg	Ham-burg	Mest	Erfurt	Kopen-hagen	Bjorn-neholm	Stavan-ger	Hamburg	Leeu-warden	Ort
uu GG	24 05	24 06	24 04	24 06	24 05	24 05	24 05	24 06	24 06	uu GG
7.0 km	8.1 30 05	12.8 15 30	11.0 14 70	11.0 14 80	14.0 16 90	12.4 15 80	8.4 16 50	8.8 16 40	8.8 16 30	dd vv
5.3 ..	5.3 25	9.2 15 30	7.0 14 70	7.0 14 80	9.2 16 90	7.0 15 80	5.3 16 50	5.3 16 40	5.3 16 30	Ort
4.0 ..	4.3 20 30	4.3 15 30	4.3 14 50	4.3 14 60	5.3 16 70	4.3 15 60	4.3 16 40	4.3 16 30	4.3 16 20	uu GG
3.0 ..	35 20	43 30	44 30	42 30	44 30	43 30	44 30	44 30	44 30	dd vv
2.0 ..	36 20	43 30	44 30	42 30	44 30	43 30	44 30	44 30	44 30	Ort
0.8 ..	C	44 30	44 30	42 30	44 30	43 30	44 30	44 30	44 30	uu GG

Pilotenaufstieg heute

Wolkenmassen: C = Wolkenlücken, vv = kmstd, dd = 10er-Stufen

Ort / uu GG / dd vv

…Schuldmission
5524/444, 29. OKT. 1944
Geh… nach … N.f.D.

Täglicher Wetterbericht

des Deutschen Reichswetterdienstes
Herausgegeben von der Deutschen Seewarte
Verlagsort Hamburg

…rgang: 68 Nr. 299 Mittwoch, den 25. Oktober 1944.
…te 1

Erläuterung: Die Beobachtungen sind sämtlich in der Form der 1935 in Warschau beschlossenen Einheitsschlüssel wiedergegeben. Kurze Erläuterungen zu den einzelnen Ziffern werden zu Beginn jedes Vierteljahres beigegeben. Ausführlich finden sie sich in „Anweisung zur Verzifferung von Wettermeldungen", herausgegeben vom Reichsluftfahrtministerium. Alle Zeitangaben in DGZ.

Deutschland

Stationsorte	Höhe m	JJJ	Gestern 14 Uhr CC	wwVhN	DDFWN	PPPTT	UC app	Gestern 19 Uhr CC	wwVhN	DDFWN	PPPTT	UC app	RR TxTx/5Vx E
…burg	18	403	8X	05646	0?427	14612	8X205	54	05654	02426	16511	90307	00130
…burg	41	400	5X	05646	02427	14612	8X205						
	28	460	53	05645	06328	15211	9X105	5X	05548	04228	17311	8X306	00120
	-1	406	54	05734	02226	14913	7X202	5X	06438	02228	16312	8X205	97141
	1	464	5X	52638	04428	14612	9X303						
…erland	16	461	5X	05645	02328	16240	9X306	5X	05536	04327	18010	0X407	00110
	50	465	8X	05749	06427	15811	9X108	5X	03758	06528	17611	9X307	00370
	6	401	5X	05538	06328	15310	9X307	5X	05678	04328	17411	9X306	00260
	4	442	5X	05648	04228	13911	8X305	5X	08248	02128	16211	9X307	00120
	22	402	07	02690	08127	13311	8X307						
	178	187	10	05752	06422	12413	60302	5X	08328	08328	15409	9X308	00130
…over	51	421	5X	05538	06348	13540	8X205	5X	05448	00028	15510	9X207	00100
…eburg	45	408	5X	05628	04428	13211	9X302						
	123	407											
	48	436											
	202	407											
	265	049	50	05654	02428	08212	67305						
	289	351	10	05654	08324	11911	70303						
…furt/M.	111	412	10	05654	32225	10013	66304						
	189	441	87	05755	08326	08042	7X302	50	05654	32224	11410	70212	00XX1
	315	426	10	05743	04324	09911	71801	00	05790	06225	11906	96307	00131
	538	516											
	151	219	24	05653	32424	07012	72901						
	427	443	24	05664	04348	06911	77901	50	05653	04125	10706	92211	00121
	400	444	10	04326	04314	xxxxx	66705	05	05790	32328	07409	87209	00140
	520	414	00	04790	06404	07311	62201	07	05790	06305	09507	96206	00120
	575	507	50	05574	00946	06710	68706	50	05784	20424	09507	91208	00120
	3	455	56	02648	04358	14311	0X902	5X	05548	08228	16811	9X309	94250
	1	404	5X	05648	00028	14842	9X303	5X	05648	00028	16612	9X307	00120
	70	450	5X	05637	08228	13611	9X103	5X	05747	08128	15710	9X406	00111
	48	443	5X	05536	04268	13311	9X402	5X	05436	04228	15112	9X305	92124
	131	449	5X	41328	04418	12409	9X203	5X	08428	04228	13810	9X205	00101
	320	646	50	05434	02244	12212	9X302	XX	46109	06440	14407	0X308	00100
	[illegible]	110	5X	05528	08268	11710	9X303	5X	05538	06258	13510	9X406	97111
	[illegible]	418						5X	62438	02338	-	-	-
	[illegible]	609	5X	05628	32228	11010	8X201	5X	20642	02268	12010	0X203	97111
	40?	679	5X	22658	26258	10100	80404	5X	52348	26458	11109	0X405	92094
	260	676	51	05655	04268	10312	8X104	57	05555	04266	11811	80205	94131
	302	[illegible]						53	05762	08402	11911	77303	00450
	434	108	10	05774	12402	08314	51803	07	05690	00025	09208	86304	00150
	157	501	52	61645	26268	09110	9X304	52	61445	00068	10610	XX303	07111
	334	505	77	02864	00324	07715	50201	40	01763	00023	11008	90210	00150
	449	502	00	25652	16123	08911	71604	00	05690	00025	10707	96305	00120
	7	429	10	01663	04113	15412	90301	6X	03558	00048	13610	9X300	92051
	15	465	5X	02765	06265	16311	7X203						
	30	422	08	01890	39609	11713	60202	05	01790	06403	20208	80205	00140
	3	447											
	47	561	5X	03854	08428	14113	8X203	5X	05658	08328	16012	8X004	05141
	99	562	8X	05648	04358	12842	7X803	5X	05648	06328	14611	9X206	00130
	148	420	5X	03748	04228	12311	9X101	5X	51648	32258	13710	0X103	91111
	117	411	52	51636	04358	11812	9X304	5X	05656	00058	13211	9X305	97120
	206	454	5X	05548	08228	10112	7X40X	5X	05548	06228	12012	2X306	00120
	107	556						5X	03755	08328	-	-	-
	135	565											
	176	557	5X	05734	06428	12811	8X204	5X	05648	06228	14311	8X203	00120
	203	559											
	216	561	5X	05738	08558	10712	9X103	54	05644	03325	12011	0X105	97120
…berg	330	571											

Stationsorte	Höhe m	JJJ	Heute 2 Uhr CC	wwVhN	DDFWN	PPPTT	UC app	Heute 8 Uhr CC	wwVhN	DDFWN	PPPTT	UC app	RR TxTx/5Vx E
…burg	18	403	XX	48209	02329	18710	0X203	5X	08425	02248	20710	0X209	05400
…burg	41	400						5X	08328	04228	22811	0X210	01094
	28	460	5X	05538	06328	19411	0X303	5X	05524	06128	20910	0X306	95100
	-1	406	5X	05558	04128	18541	9X101	5X	05626	02128	20510	0X205	00150
	1	464											
…erland	16	461	5X	47228	04258	20310	0X305	5X	41408	26258	21510	0X405	97100
	50	465	5X	05448	06328	19811	0X102	5X	05528	06328	21811	0X406	00250
	6	401	00	05490	04300	19410	90302	52	05555	00028	21310	0X300	00051
	4	442	5X	08368	02228	18009	0X204	5X	08428	02128	20109	0X305	00090
	22	402	00	45290	00040	17908	00303	XX	46209	00049	-	-	-
	178	187						5X	05535	06328	15811	9X308	00080
…over	51	421	5X	05558	04128	17510	9X403	5X	52438	00028	19509	0X205	97080
…eburg	45	408	5X	05528	32428	16910	0X502	5X	05428	04128	19411	9X206	00100
	123	407											
	48	436	00	08390	XXX10	16306	00404						
	202	407											
	265	049	07	05590	32205	15407	76205	5X	05428	32228	17208	97005	00060
	289	351	50	08235	06255	16308	90403	5X	05527	04227	18609	90309	97080
…furt/M.	111	412	00	05490	02228	15009	87204	5X	05558	04328	17110	8X307	-
	189	441	00	05590	02420	14107	80402						
	315	426	5X	05447	02127	15004	0X303	5X	05547	20427	16207	0X309	[illegible]
	538	516											
	151	219	50	05665	32425	13208	90207	5X	08547	32127	15207	0X202	00060
	427	443	5X	05446	02127	13106	0X306						
	400	444	5X	05628	00022	11906	9X210	5X	05658	02138	13302	9X207	00090
	520	414	5X	41428	06248	12805	0X204	5X	05428	02118	15107	0X308	01030
	575	507	60	47390	00000	13602	00204	00	43390	30045	17110	02209	00520
	3	455	5X	21648	06358	19211	0X305	50	05756	06350	[illegible]	[illegible]	97250
	1	404	5X	05558	04128	18910	0X302	5X	[illegible]	[illegible]	[illegible]	[illegible]	[illegible]
	70	450	5X	05558	06128	17510	9X203	5X	05408	10128	19541	0X305	00094
	48	443	5X	05548	04328	17311	9X105	5X	[illegible]	[illegible]	[illegible]	9X307	[illegible]
	131	449	5X	08328	04068	16009	0X202	3X	[illegible]	[illegible]	[illegible]	[illegible]	9X494
	320	646	[illegible]	10245	04304	16608	0X305	1X	[illegible]	[illegible]	[illegible]	[illegible]	[illegible]
	[illegible]	110	XX	48109	32443	15709	0X202	5X	38845	04337	-	-	-
	[illegible]	418	5X	08228	32228	16008	0X2??						
	[illegible]	609	5X	05545	04328	15009	0X303	5X	05457	32247	16208	0X206	00070
	40?	679	5X	08455	00028	13409	0X201	5X	05646	32228	15305	0X208	94090
	260	676	6X	58445	32428	-	-	57	05547	00058	14910	9X304	07984
	302	[illegible]											
	434	108	00	05590	24402	13700	01305	50	44461	08405	10856	06009	00500
	157	501	57	65543	00025	12909	90303	52	08436	26128	13710	50307	[illegible]
	334	505	5X	05558	00028	13108	9X203						
	449	502	00	47290	00024	15602	02405	0X	45228	00028	15207	9X202	97250
	7	429						10	04673	08114	21606	90312	[illegible]
	15	465	54	01873	00023	21206	90300						
	30	422	00	00790	06400	22605	00103	5X	05638	06428	22904	0X202	00080
	3	447											
	47	561	50	05665	08325	18610	86205	5X	05638	14402	20205	9X205	[illegible]
	99	562	5X	05656	04258	16611	8X303	5X	02757	05327	[illegible]	9X208	00080
	148	420	5X	51548	04258	16010	0X903	54	02750	04712	[illegible]	[illegible]	[illegible]
	117	411	5X	05538	00058	14711	0X303	57	02455	04267	16710	9X402	[illegible]
	206	454	5X	64538	04228	12712	9X101	62	32454	08308	15109	9X308	07591
	107	556											
	135	565											
	176	557	5X	05658	08228	16210	8X403	54	02745	08527	18605	9X303	00050
	203	559											
	216	561	5X	62638	06568	13011	0X100	5X	21738	08558	15102	9X207	01084
…berg	330	571											

Stationen	Höhe m	JJJ	Gestern 14 Uhr CC	wwVhN	DDFWN	PPPTT	UC app	Gestern 19 Uhr CC	wwVhN	DDFWN	PPPTT	UC app	RRTTE
	3106	503						07	41846	22546	88257	9X300	00559
…spitze	2962	416	04	49190	10226	99355	86300	00	41990	12344	00856	96203	00559
	2397	506	10	42814	26204	54452	82304	02	02890	22345	55503	76301	00XX8
	1602	428	50	02854	08246	32003	06306	XX	46109	30549	32802	0X303	92041
	1577	862						00	01890	08402	33302	61304	XX040
	1493	427	24	02804	04546	39705	88902	XX	46009	04429	41602	0X205	00030
	1446	511	74	02826	30227	57705	XX203	04	45290	28744	52903	96202	00060
	1214	519	XX	48109	06349	74403	0X202	XX	05109	05549	73304	0X305	00040
	[illegible]	419	XX	46309	08249	72303	0X303	XX	46009	08349	-	-	-
	1156	561						5X	05627	08528	75904	0X304	00060
	141	418	26	49207	08457	21203	0X303	XX	46009	06646	83504	0X306	00040
	923	423											
…berg	915	445	XX	46409	10649	01704	0X402	XX	46109	08649	03804	0X206	00050
…r Asler	840	417											
…berg/T.	801	424	54	44525	32445	16406	0X205	54	05444	30325	18405	90205	00060
	673	397	[illegible]	42009	02449	29206	9X304	44	05790	02643	31006	92305	00070

Stationen	Höhe m	JJJ	Heute 2 Uhr CC	wwVhN	DDFWN	PPPTT	UC app	Heute 8 Uhr CC	wwVhN	DDFWN	PPPTT	UC app	RRTTE
	3106	503	07	01963	22573	90757	98305	04	03972	32348	98957	87303	00589
…spitze	2962	416	00	01990	32323	02956	75303	00	02990	08325	04055	62204	00569
	2397	506	00	00890	20420	56852	70301	04	04990	20103	58152	09205	00XX8
	1602	428	XX	46009	08669	34302	0X303	XX	46009	02569	35702	0X404	[illegible]
	1577	862											
	1493	427	XX	46009	06549	43502	0X204						
	1446	511	00	02790	28224	54402	86205	00	01890	20203	55202	[illegible]	06010
	1214	519	XX	46109	08549	74005	0X205						
	[illegible]	419	XX	46009	10349	75404	0X102						
	1156	561	XX	44109	10549	78004	0X302	XX	46009	10449	80203	0X302	[illegible]
	141	418	XX	46009	06569	85603	0X103	XX	57009	04549	87309	0X105	[illegible]
	923	423	XX	46009	06449	20705	00303	XX	48029	04449	09105	03303	00040
…berg	915	445	XX	46009	02749	05905	0X105						
…r Asler	840	417	XX	57009	08XX9	15105	00304	XX	46009	02409	17005	00304	97041
…berg/T.	801	424	XX	46009	30349	21206	0X205						
	673	397	XX	48009	02509	33609	9X300						

Berichtigungen

Sämtliche Karten des „Täg
weiteres nach der von der Z
gezeichnet. (Erlaß RLM

Wetterlage von gestern: Dienstag, 24. Oktober 1944.

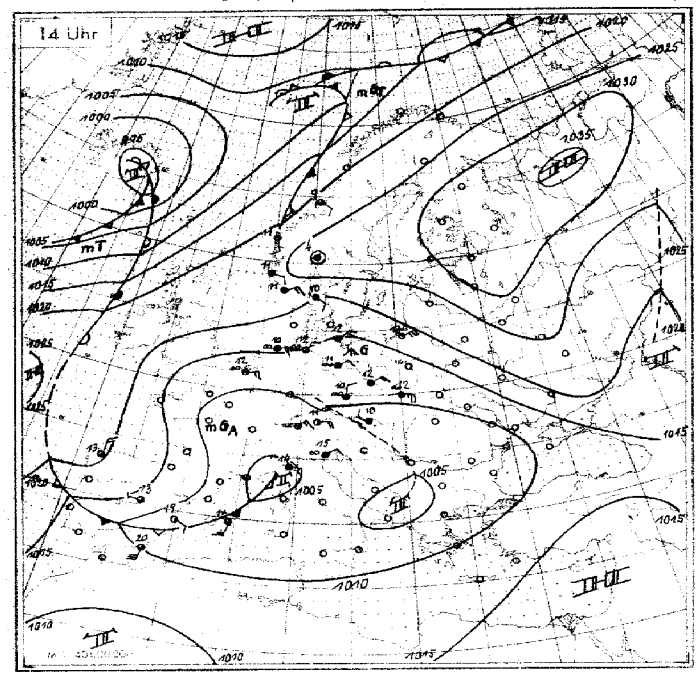

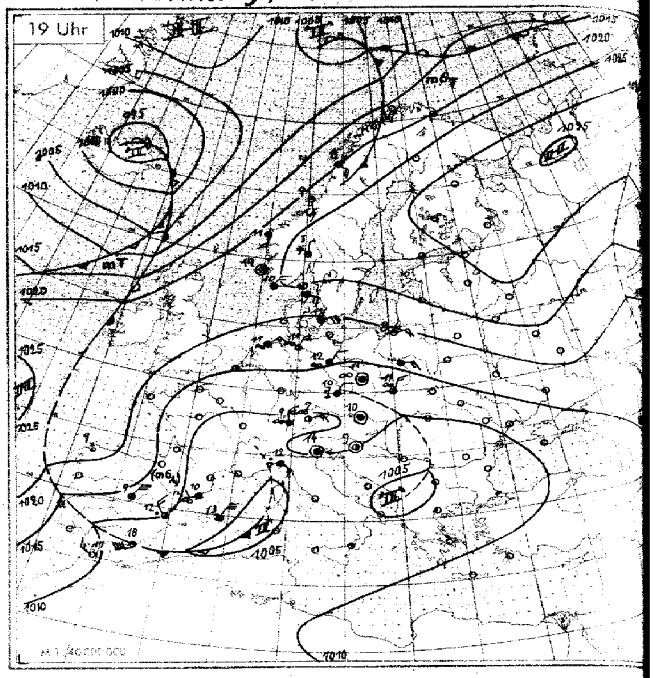

Wetterlage von heute nacht: Mittwoch, 25. Oktober 1944

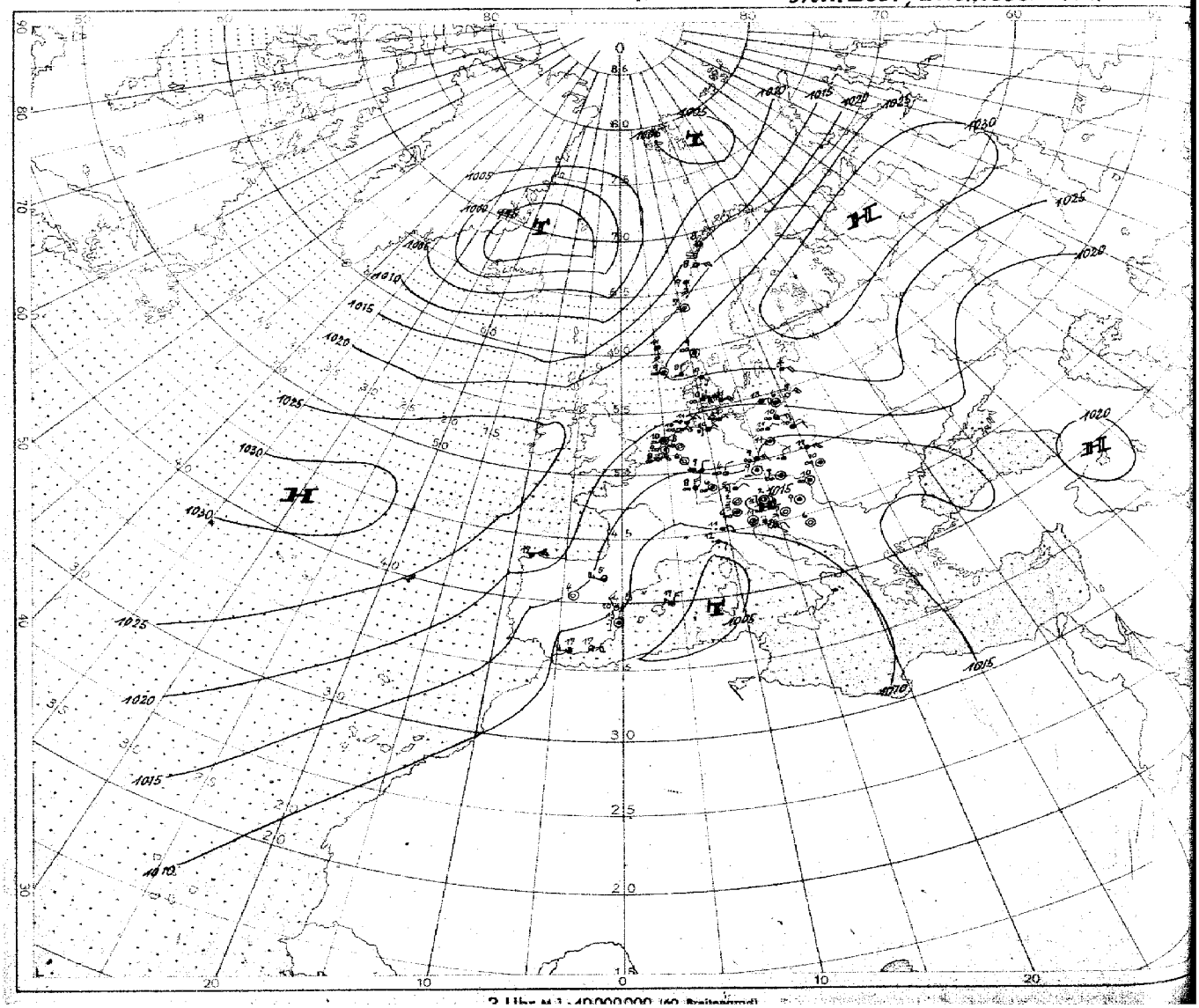

Höhen-Aufstiege
I. Teil

Schlüssel: Kenngruppe: IIIGG HeHeEaTiTi | Q1Q2Q3Q4Ea s1 s2 s3 GG | QLLLL gg 9GG } $Ha_4Ha_5Ha_6Ha_7Ha_8$ $Ha_9Ha_0Ha_1Ha_2Z_1$

Hauptisobarenflächen: $Ha_1Ha_2Ta_1Ta_2Ua_1$ $Ha_3Ha_4Ta_3Ta_4Ua_2$ $Ha_5Ha_6Ta_5Ta_6Ua_3$ …… $Ha_7Ha_8Ta_7Ta_8Ua_4$ $Ha_9Ha_0Ta_9Ta_0Ua_5$ $Ha_1Ha_2Ta_1Ta_2Ua_6$ $P_1P_1T_1T_1U_1$

Markante Punkte: $P_1P_1TTU_1$ $P_1P_1TTU_1$ ……

Pseudopot. Temperatur: $9Q_1Q_2Q_3Q_4$ $Q_5Q_6Q_7Q_8Q_9$ $Q_0Q_1Q_2Q_3Q_4$ IIIPP

Ort / Kennziffer / Höhe	Tromsø 008 102 m	Bodø 640	Bergen 022 66 m	Kjeller 041	Kristiansand 032 30 m	Hanstholm 183 27 m	Reval 475 3 m	Krasnowardeisk 845 80 m	Schimsk 356	Riga 470 14 m	Gerdauen 319	Faßberg 484	Swinemünde 465	[illegible] 260	Helgoland 466 42 m	Emden 154 1 m	[illegible] 2?	[illegible]wörden 540
G_1G_2		24 47	24 47	24 47		24 47					24 47	24 16	24 16	24 16		24 16	24 16	24 47
41		-	-	-		-					-	-	-	-		-	-	-
96		-	-	-		-					-	-	-54	-56		-53	-	-
225		-53	-56	-56		-56					-58	-52	-51	-60		-54	-52	-49
300		-38	-44	-47		-47					-48	-50	-48	-47		-47	-45	-47
400		-35	-32	-33		-34					-31	-35	-33	-32		-33	-32	-33
500		33-23	36-21	38-20		39-20					40-19	38-21	38-20	38-19		31-23	-20	37-21
600		29-15	34-10	31-14		35-12					26-11	35-11	33-10	33-10		35-11	-12	36-14
700		24-2	-6	32-5		34-4					34-3	-7	-4	31-2		-7	-6	26-5
800		21+3	25-2	28+0		31-1					30+3	28+0	27+2	29+1		29+1	-1	29-0
900		20+3	23+3	21+1		32+5					28+9	29+6	33+7	30+7		28+6	+6	29+5
950		18	22	19		34					29	29	23	33		28	[illegible]	27
Boden		46+0	27+6	12+5		28+10					29+0	29+9	34+11	30+10		27+10	27+2	26+0
41		-	-	-		-					-	-	(2448)	-		(2455)	-	-
96		-	-	(1618)		(1615)					(1617)	(1624)	1610	1614		1617	(1626)	(1622)
225		1079	1088	1085		1084					1089	1074	1079	1087		1080	1081	1081
300		892	904	903		902					907	893	899	903		898	898	897
400		702	710	701		708					713	703	707	710		706	705	704
500		544	552	553		550					554	546	549	552		551	547	546
600		412	417	418		416					419	411	414	416		412	412	411
700		297	299	301		299					301	297	296	298		295	295	294
800		195	196	197		195					196	190	192	193		191	192	194
900		102	104	105		102					101	97	98	99		98	99	91
1000		18.0	18.5	20.7		16.4					15.1	11.2	12.3	13.3		12.5	13.4	12.5
41/96		-	-	-		-					-	-	(538)	-		(533)	-	-
96/225		-	-	(533)		(531)					(538)	(549)	534	530		536	538	(541)
225/500		530	536	532		534					533	529	529	532		533	534	535
500/1000		536	533	532		534					539	534	537	538		534	533	533
Markante Punkte		-	11641	-		-					13561	12931	10324	-		-	-	-
		-	18621	-		-					17561	14931	28531	-		-	-	-
		-	21621	-		-					21581	22511	12351	-		-	12541	-
		-	33511	-		41581					26531	[illegible]	35551	28561		-	17551	-
		-	53161	-		19531					34906	22551	37541	43561		-	25551	15561
		-	55669	-		23571					37856	35931	55551	45541		34551	27531	19501
		-	61542	14551		28531					47706	43870	23551	47541		25551	34941	46531
		49521	79541	25551		67551					52676	57616	71554	80591		63593	97111	63582
		20531	83021	57845		72531					61546	65591	85061	82631		65591	12571	67578
		51646	86201	94029		73538					63406	67621	94001	92070		76531	93071	69060
		63607	00141	28109		75551					79436	79316	03071	99119		85047	85381	78548
		02086	02498	00060		14419					02123	02119	05112	02429		02402	02463	02400

Ort / Kennziffer / Höhe	Calais M. 206 6 m	Calais [illegible] 206 25 m	Le Havre 230 119 m	Cherbourg 205 112 m	[illegible] Grove (nachts)	[illegible] 353 (nachts)	[illegible]	Paris 2?? 49 m	Brüssel 27? 56 m	Nürnberg	Münster 3?? 52 m	[illegible] 412	[illegible] 446	[illegible] 44?		[illegible] 425 122 m
G_1G_2					24 64	24 47	24 46			24 46		24 47	24 47	24 47		24 42
41					-	-	-			-		-	-	-		-
96					-	-	-			-		-	-	-		-
225					-51	-	-52			-54		-	-54	-02		-
300					-47	-	-32			-48		-	-52	-50		-
400					-26	-	-24			[illegible]		-	-34	-35		-
500					42-12	45-14	47-14			[illegible]		3?-21	37-23	4?-21		-
600					-2	38-7	-4			3?-10		3?-10	38-12	3?-12		37-13
700					+1	33-4	35+1			31-6		3?-6	35-5	31-5		35-?
800					+2	33+4	-1			33+3		33+2	30+0	35+4		35+2
900					24+5	30+12	27+2			3?+9		31+7	30+5	32+5		34+7
950					27	-	28			27		29	29	29		23
Boden					17+7	19+2	30+1			27+5		27+7	36+5	31+18		37+10
41					-	-	-			-			-	-		-
96					-	-	(1630)			-		-	(1655)	1605		-
225					1112	-	1113			1080		-	[illegible]	1075		-
300					927	-	923			897		-	891	896		-
400					726	-	724			701		[illegible]	712	705		-
500					563	555	561			545		545	539	548		-
600					424	417	422			410		412	410	413		411
700					303	298	302			293		293	233	26?		291
800					197	193	196			189		182	184	[illegible]		192
900					104	98	103			95		9?	96	97		95
1000					48.5	43.0	47.1			9.7		8.?	10.8	11.6		9.9
41/96					-	-	-			-		-	-	-		-
96/225					-	-	(533)			-		-	(535)	530		-
225/500					549	-	552			535		-	526	527		-
500/1000					545	542	544			536		536	534	536		-
Markante Punkte					-	-	11501			-		-	17??1	-		-
					-	-	13?71			-		-	20571	-		-
					10511	-	10581			-		14309	24?51	-		-
					20541	-	17591			-		04575	29514	-		-
					36820	-	31891			-		66032	2?551	-		-
					52531	-	38751			-		77043	35930	17561		-
					62511	-	47561			-		79016	43795	28541		-
					71023	52643	57583			-		83095	64540	56617		00625
					82011	55543	64510			20531		86047	67021	72597		02595
					86027	73205	76041			25541		87066	76538	81038		63609
					95096	92415	78331			65508		81031	57030	85029		86007
					01117	10257	01140			95070		01127	18080	01115		00100

Hamburg:

Münster:

Frankfurt: [illegible handwritten remark]

Lindenberg: Ballonaufstieg [illegible]

Breslau:

Ort / Kennziffer / Höhe	Belgrad 7??	Bukarest 675	Konstanza 5?? 12 m	Saloniki 7?? 1 m	Rom 322 3 m	Athen 730 100 m	Kanea 737 14 m	Rhodos 858 88 m	[illegible] 752	[illegible] 302 m	[illegible] 342	Belgrad 235	Budapest 54?	Sele 294	Friedrichshafen 595	München 414 526 m	Klagenfurt 502 454 m	Wien 501 167 m	Wiener [illegible] 50? AS	Krakau 56?	[illegible]stadt 557 m	Minsk 587	Warschau 556 101 m	Breslau 411 180 m
G_1G_2									24 47	24 47	24 47		24 47		24 47		24 47	24 47	24 47	24 47	24 47			
41									-	-			-		-		-	-	-	-	-			
96									-	-	-		-53		-		-		-	-	-58			
225									-	-57	-59		-50		-55		-56	-	-56	-54	-57			
300									-48	-47	-46		-49		-49		-47	-	-47	-35	-47			
400									-37	-34	[illegible]		-33		6-34		-32		-32	-32	6-35			
500									40-21	41-13	38-2?		40-20		37-19		38-20	-	38-20	43-12	35-1?			
600									37-13	39-1?	-13		39-10		38-9		36-10	43-8	36-10	39-10	35-12			
700									35-5	35-4	33-5		37-3		34-3		33-4	37-4	33-4	38-3	35-4			
800									39+1	36+3	33+2		39+3		37+5		30+2	33+0	30+2	40+4	36+3			
900									36+8	37+9	33+8		35+8		36-7		32+9	34+6	32+9	33+9	25+6			
950									38	38	34		36		-		-	34	-	36	34			
Boden									36+11	35+10	39+12		36+9		34+7		34+6	32+10	34+6	39+10	33+9			
41									-	-	-		-		-		-			-	(2423)			
96									-	-	(1606)		1620		(1644)		(1647)	-	(1649)	1617	1607			
225									(1079)	1079	1075		1078		1076		1077	-	1078	1082	1080			
300									894	897	895		895		897		896	-	896	901	896			
400									702	704	702		703		704		703	-	703	708	709			
500									544	544	544		545		545		545	547	545	549	547			
600									409	408	409		409		410		410	410	410	413	412			
700									293	294	292		291		292		292	292	292	295	295			
800									189	187	188		187		186		188	188	188	190	191			
900									95	93	94		93		92		93	94	93	95	96			
1000									8.4	8.3	9.4		7.9		6.4		7.5	8.2	7.3	8.6	10.5			
41/96									-	-	-		-		-		-	-	-	-	(516)			
96/225									-	-	(532)		542		(537)		(539)	-	(539)	535	527			
225/500									(536)	535	534		539		532		535		533	533	533			
500/1000									535	536	537		537		539		538	(539)	[illegible]	[illegible]	536			
Markante Punkte									-	-	-		-		-		-				-			
									-	24594	19551		-		-		-	-	-	-	-			
									-	24561	18551		-		-		-	-		-	-			
									-	26594	23601		-		-		-	-		-				
									-	35881	26571		10531		10511		-	-	-	21591	-			
									-	45791	55678		16501		15511		15521	53637	15521	20541	-			
									-	55648	65581		24504		25571		21531	59588	21531	[illegible]	07541			
									24641	62401	67574		26531		64696		24581	75530	24581	[illegible]	35561			
									54670	65579	75549		28531		77045		32951	77540	32951	89070	49068			
									57660	79529	83039		69557		84068		65580	78500	65556	91183	89057			
									98439	94138	92408		75520		85040		84061	94050	84006	95100	97107			
									00134	99439	00139		95100		00083		95108	99100	95108	98129	99107			

München:

Wien: co, 19/10 St. 0,5-4,7 tdg. aus mäßiger Regen, 50% [illegible] 4,0-3,0 ab 2,5-2,6 [illegible] Eis, ab 50 (2 ab 2,3 [illegible]) 4 c, AS mit Fallstreifen aus 3,0-3,6 [illegible] Niederschlag [illegible]

Paris:

Nr 299

Höhen-Aufstiege

2. Teil

Mittwoch, den *25. Oktober* 19..

Seite

yy Datum
G_1G_2 Uhrzeit (D. G. Z.)

Oberer Teil: $\overset{U}{QQ}$ TT — Relative Feuchte in 10%, darunter Pseudopot. Temperatur in °C und wahre Temp. (°C) an den Hauptisobarenflächen.

Mittlerer Teil: $H_a H_a H_a$ = Höhen der Hauptisobarenflächen in dyn. Dekametern. $H_r H_r H_r$ = Abstand zwischen 500 u. 1000, 225 u. 500, 96 u. 225, 41 u. 96 mb-Fläche.

Unterer Teil: $P_1P_1TTU_1$ = Druck, Temperatur und Feuchte an den markanten Punkten.

Klammern zeigen an, daß der Wert durch Verlängerung der Zustandskurve ergänzt ist.

	Ort / Kennziffer / Höhe	Tromsø 008 102 m	Bodø 010	Drontheim 017 50 m	Bergen 022 65 m	Kjeller	Kristiansand 032 30 m	Hanstholm 183 27 m	[illegible]	[illegible] 547	[illegible] 366	Gerdauen 381	Gotenhafen 560 3 m	Swinemünde 485	[illegible]	Emden 154 1 m	Helder 231	Leeuwarden 010
	yy G_1G_2	25 05	25 06	25 05	25 05	25 05	25 06	25 04	25 05	25	25 04	25 05	25 04	25 05	25 06	25 05	25 04	25 06
QQ TT	41	-	-	-		-	-	-	-	-	-	-	-	-	-	-	-	-
QQ TT	96	-	-	-	-	-53	-	-	-	-	-55	-	-	-	-	-58	-	-
QQ TT	225	-53	-53	-53		-53	-55	-55	-55	-	-56	-56	-58	-59	-57	-56	-51	-
QQ TT	300	^{7}-44	-46	-44	-	^{5}-44	-46	-46	-47	-48	-48	-45	-50	-48	-48	-47	-48	^{2}-46
QQ TT	400	^{0}-30	-29	-28	^{6}-26	^{5}-33	-31	^{7}-32	-31	^{8}-33	^{5}-23	^{5}-32	^{7}-35	^{7}-32	-32	^{4}-33	-33	^{2}-29
QQ TT	500	^{7}41 -19	^{6}43 -17	^{7}39 -14	^{3}39 -19	^{6}34 -20	^{4}39 -19	^{2}37 -20	^{6}38 -20	^{4}41 -20	^{7}34 -23	^{6}38 -20	^{8}35 -23	^{6}37 -20	^{6}38 -20	^{2}37 -20	-20	^{3}42 -16
QQ TT	600	^{8}40 -13	^{7}32 -13	^{5}35 -12	^{2}32 -10	^{7}34 -12	-11	32 -11	^{5}37 -9	^{5}36 -11	^{8}35 -12	^{7}39 -9	^{8}35 -14	-12	-11	^{4}35 -11	-10	^{6}38 -8
QQ TT	700	^{0}25 -10	^{9}27 -8	-6	^{6}28 -7	^{5}33 -5	-5	-4	^{5}37 -2	^{5}34 -2	^{7}33 -4	^{9}39 -2	-3	34 -4	35 -3	-5	-1	^{6}30 -5
QQ TT	800	^{0}25 -3	^{7}22 -3	-3	^{0}25 -3	^{8}31 +1	^{9}31 +0	^{8}26 -1	^{9}30 +0	^{8}35 +5	^{6}30 +3	^{0}37 +5	^{6}30 +1	31 +1	+0	^{9}30 +0	+2	^{8}32 -1
QQ TT	900	^{5}24 +4	^{6}18 +2	^{6}25 +5	^{0}24 +2	^{9}21 +2	+3	^{5}28 +5	^{6}29 +5	^{9}28 +9	^{9}31 +7	^{7}29 +7	^{4}24 +7	31 +6	+5	32 +5	+3	^{9}27 +5
QQ	950	23	16	21	23	21	-	26	27	32	27	21	-	30		-	-	25
QQT_1T_1	Boden	20 +6	13 -1	16 +2	21 +4	20 +6	22 +7	25 +8	27 +9	20 +4	22 +7	16 +3	22 +8	29 +10	25 +9	21 +7	26 +9	18 +6
$H_1H_1H_1$	41	-	-	-	-	-	-	-	-	-	(2148)	-	-	-	-	-	-	-
$H_aH_aH_a$	96	-	-	(1622)		1622	-	(1613)	-	-	1618	-	-	(1611)	(1619)	1616	(1625)	-
$H_aH_aH_a$	225	1079	1083	1089	-	1090	1094	1089	1087	(1084)	1083	1091	1079	1082	1082	1084	1086	-
$H_aH_aH_a$	300	894	900	904	-	905	910	906	905	902	901	907	898	901	900	901	902	907
$H_aH_aH_a$	400	700	705	708	711	712	712	712	712	709	709	715	707	709	708	710	710	714
$H_aH_aH_a$	500	540	545	548	551	554	553	553	553	551	552	556	551	552	550	551	551	553
$H_aH_aH_a$	600	405	409	413	416	419	418	412	418	416	418	420	415	417	415	416	416	416
$H_aH_aH_a$	700	289	293	296	299	302	301	301	299	308	301	302	301	300	298	299	299	298
$H_aH_aH_a$	800	187	190	193	196	198	197	196	195	194	196	197	196	195	194	194	195	194
$H_aH_aH_a$	900	74	98	101	103	102	104	103	102	99	102	103	102	102	100	101	102	100
$H_aH_aH_a$	1000	9.8	14.2	15.9	18.8	20.3	19.5	19.0	16.8	13.9	16.6	18.3	17.3	16.0	15.1	15.9	17.5	15.5
H_rH_r	41/96	-	-	-		-	-	-		-	(530)	-	-	-	-	-	-	
H_rH_r	96/225			(533)		532		(525)		-	535		-	(529)	(537)	532	(537)	-
H_rH_r	225/500	539	538	541		536	540	536	534	(532)	531	535	528	530	532	533	535	-
H_rH_r	500/1000	531	530	532	532	534	534	534	536	538	535	537	534	536	534	535	534	538
$P_1P_1TTU_1$ Markante Punkte				10591										11551		10581	10531	
				15591										13571		21521	11531	
				18551				10621				16571		15551	25561	28501	17511	
			20521	20351				16571			06541	20581		16561	22571	36891	23501	
			25541	24531			33921	24561			07541	25531		21581	41816	56642	27511	
			46711	47702			52074	58613			(2561)	31831	22581	23591	49716	64581	32961	
			54636	62615	56831	09521	57631	64577	28531		17561	42816	52751	32961	59613	74517	59611	
		20511	25667	72551	52683	16582	65571	75594	24561	26531	20571	56647	77001	54611	71531	77508	75531	58584
		22531	69578	82515	73571	24531	75541	92064	47711	26554	24561	87060	79009	74511	76511	86011	76531	68576
		25531	71596	94061	84520	84855	74541	93061	74568	83049	83038	93058	92091	82061	77511	93079	84001	79018
		66600	85000	92074	93059	86048	86041	95041	85050	95108	97106	97048	98059	94091	78520	99071	87011	00059
		98088	01077	02071	02097	00061	02041	02090	02100	00069	02099	02059	02099	02110	01090	02080	02010	02050

Klartexte (heute):

Hamburg:

Münster: m² davon 8/10 Hochnebel 0.15-0.2, darin ∞¹ 1.2, 10/10 Sc op. 1.1-1.3, 4/10 Sc tra 2.2-2.4, darin a. SE-Hori. Spuren Ci.

Neuruppin: ∞³ ∞¹ 2.3-2.9, 1/10 FS 0.25, 4/10 St 0.9-1.4, 4/10 Ac-Bänke 3.0-3.4, 0.5 ... 3/10 Ac u. Ci bei etwa 9.0 ...

Frankfurt: ∞¹·² 1.4, 3/10 Sc 0.8, 0.9, 5/10 Sc 1.4-1.8, 1/10 As, Ac a. S-Hori., >6.0 1/10 Ci, Cs, bis um N-S-Horizont.

Lindenberg: Ballonaufstieg: 4/10 Sc 1.0.95; ...

Breslau:

	Ort / Kennziffer / Höhe	Nürburg (Rhld) 841	Münster 067 52 m	Frankfurt 412 111 m	Erfurt 646 320 m	Berlin 440 57 m	Neuruppin 214	Lindenberg 425 122 m	Pécs 015	Pilsen 636	Udetfeld 153	Krakau 566 216 m	Wien 507	Wien 50. 157 m	Klagenfurt 502 464 m	München 414 526 m	bei Friedrichshafen 595	Mailand 302	[illegible]
	yy G_1G_2	25.06	25.07	25.07	25.05	25.05	25.07	25.08	25.05	25.05	25.06	25.05	25.06	25.05	25.05	25.06	25.05	25.05	25.[illegible]
QQ TT	41	-	-	-	-	-	-	-	-	-	-	-	-	-	-	-	-	-	-
QQ TT	96	-	-	-	-	-56	-	-	-	-	-	-	-	-	-	-	-56	-	-
QQ TT	225	-56	-	-	-	-58	-	-	-	-61	-	-55	-	-	-60	-	-59	-58	[illegible]
QQ TT	300	-45	-	-	-	-48	-	-	-49	-47	-	-49	-	-50	-40	-	-47	-48	-48
QQ TT	400	-33	-	-	-35	-33	^{4}-35	-	-33	-32	-	^{6}-33	-	^{4}-36	-33	-	^{5}-32	-31	-33
QQ TT	500	^{5}36 -20	^{3}36 -21	^{3}36 -21	^{6}35 -23	^{3}36 -20	^{5}32 -22	-	^{5}36 -21	^{9}39 -21	^{3}36 -21	^{0}40 -20	-	^{7}25 -23	^{3}36 -21	^{3}37 -20	^{5}40 -20	^{7}35 -21	[illegible]
QQ TT	600	^{6}35 -11	^{4}34 -11	^{3}33 -11	^{7}35 -12	^{3}32 -11	^{2}29 -13	-	^{7}36 -11	^{7}32 -13	^{9}34 -13	^{0}40 -10	^{7}33 -13	^{8}33 -13	^{5}33 -12	^{3}35 -9	^{6}37 -11	^{0}37 -12	-10
QQ TT	700	^{7}35 -3	^{5}31 -4	^{4}30 -4	^{8}35 -4	^{5}32 -4	^{8}29 -7	^{5}34 -3	^{8}32 -5	^{8}34 -4	^{0}34 -5	^{0}35 -5	^{8}32 -6	^{9}31 -6	^{6}30 -5	^{4}31 -3	^{6}35 -3	^{9}33 -6	[illegible]
QQ TT	800	^{0}28 -1	^{8}31 -1	^{7}31 -2	^{9}32 +0	^{6}33 +4	^{5}26 +1	^{6}34 +4	^{9}31 +1	^{8}32 +2	^{0}30 -0	^{0}33 +1	^{8}24 -0	^{8}29 -0	^{7}28 +1	^{5}30 +3	^{6}34 +4	^{9}33 -1	32 +1
QQ TT	900	^{6}29 +5	^{8}28 +6	^{9}28 +5	^{0}30 +5	^{9}28 +5	^{9}22 +2	^{0}33 +6	^{9}29 +6	^{9}31 +6	^{0}31 +6	^{0}32 +6	^{0}33 +6	^{0}32 -7	^{8}24 +4	^{0}27 +4	^{0}29 +4	^{9}35 +8	[illegible]
QQ	950	28	28	-	29	32	20	31	29	32	17	31	32	31	17	-	-	34	[illegible]
QQT_1T_1	Boden	28 +6	29 +10	28 +8	29 +8	28 -10	28 +9	30 +9	21 +6	29 +8	14 +6	29 +9	32 +10	30 +9	18 +0	27 +6	29 +6	32 +10	[illegible]
$H_1H_1H_1$	41	-	-	-	-	(2141)	-	-	-	-	-	-	-	-	-	-	(2140)	-	-
$H_aH_aH_a$	96	(1615)	-	-	-	1611	-	-	-	-	-	-	-	-	-	-	1614	-	-
$H_aH_aH_a$	225	1077	-	-	-	1081	-	-	(1081)	1079	-	1079	-	(1070)	1075	-	1080	1076	[illegible]
$H_aH_aH_a$	300	896	-	-	-	900	(893)	-	899	900	-	897	-	890	896	-	899	896	[illegible]
$H_aH_aH_a$	400	705	-	-	703	709	704	-	708	708	-	705	-	700	703	-	706	705	705
$H_aH_aH_a$	500	547	550	549	547	551	547	-	550	550	547	547	(545)	544	546	548	548	545	[illegible]
$H_aH_aH_a$	600	413	416	414	414	416	413	-	415	415	412	412	411	411	411	412	412	410	[illegible]
$H_aH_aH_a$	700	295	298	296	296	299	296	299	295	297	295	294	294	294	294	294	294	[illegible]	[illegible]
$H_aH_aH_a$	800	191	194	192	192	194	193	194	194	193	191	190	190	190	190	190	189	[illegible]	[illegible]
$H_aH_aH_a$	900	97	100	98	99	100	99	100	100	99	97	96	97	96	96	94	95	[illegible]	[illegible]
$H_aH_aH_a$	1000	12.7	14.9	12.8	13.7	14.5	14.9	14.9	15.0	12.2	12.1	10.7	11.1	10.9	12.9	10.9	10.5	9.4	[illegible]
H_rH_r	41/96	-	-	-	-	(530)	-	-	-	-	-	-	-	-	-	-	(526)	-	-
H_rH_r	96/225	(536)	-	-	-	530	-	-	-	-	-	-	-	-	-	-	534	-	-
H_rH_r	225/500	530	-	-	-	531	-	-	(533)	530	-	532	-	(526)	529	-	533	533	533
H_rH_r	500/1000	535	535	536	534	536	532	-	535	536	535	536	(533)	533	533	537	537	535	[illegible]
$P_1P_1TTU_1$ Markante Punkte		-	-	-	-	-	-	-	-	-	-	-	-	-	-	-	-	-	-
		-	-	-	-	-	-	-	-	-	-	-	-	-	-	-	-	-	[illegible]
		-	-	-	-	-	34985	-	-	-	52703	-	-	-	-	-	-	-	[illegible]
		-	-	-	-	08561	43503	-	-	-	53695	-	-	-	-	-	08581	-	[illegible]
		-	-	-	-	16561	64592	-	-	20551	59627	-	-	-	19581	-	13531	[illegible]	[illegible]
		13531	-	-	-	21591	67597	-	-	24631	65598	-	-	-	22581	-	20551	[illegible]	[illegible]
		20521	50713	-	-	26551	45577	66577	-	61626	64580	-	53696	-	73621	46743	23601	[illegible]	[illegible]
		24581	75516	65563	-	35911	85054	71525	-	68547	85048	-	71558	25571	35901	77015	57615	[illegible]	[illegible]
		74517	76529	72534	-	81057	87000	77037	17551	73539	86040	17571	73560	67578	55665	78015	85067	[illegible]	[illegible]
		74520	82000	83019	38881	86029	97085	82056	32948	82048	91079	26531	88050	72560	66037	84065	87020	[illegible]	[illegible]
		94089	93087	88058	78519	88110	00099	84040	96108	85020	93069	68560	96109	96099	94039	87030	92050	[illegible]	[illegible]
		96079	01110	00109	96080	01100	01109	00100	00060	97099	98098	99090	99100	99100	95019	95070	96069	99110	[illegible]

Klartexte (heute):

München: ∞¹ 0.6, 7/10 Sc 0.6-1.2, ∞² 1.2->4.0, >6.0 5/10 Ci, Cs, E-Hor. frei; N-Alpen sichtbar, Gipfelfrei.

Wien: ∞² n. 0.2.-0.3, ∞² 0.3-1.5, ∞° 1.5-2.4 u. 2.8-5.3, 4/10 Sc 0.6-0.9, 8/10 Sc 1.3-1.5, 10/10 Ac-As 2.4-2.8, darin Vereisg. ab 2.6, N-Hor. As, S-Halbr. Ac fest in 4.0, darü. 3/10 Ci fil.

Udetfeld: ∞¹ n. 0.2, 0.2-0.8, 7/10 Sc 0.8-1.0, 9/10 Sc 1.2-1.6, 90% raumfülld. Ns 1.8-4.0, darü. Vereisg. Z. ab 3.0, 6/10 As, Ac >5.0.

Paris:

den ab 1.1.1940 bis auf
ppe verbreiteten Analyse
vom 21.12.1939).

Wetterlage von heute morgen: Mittwoch, 25. Oktober 1944

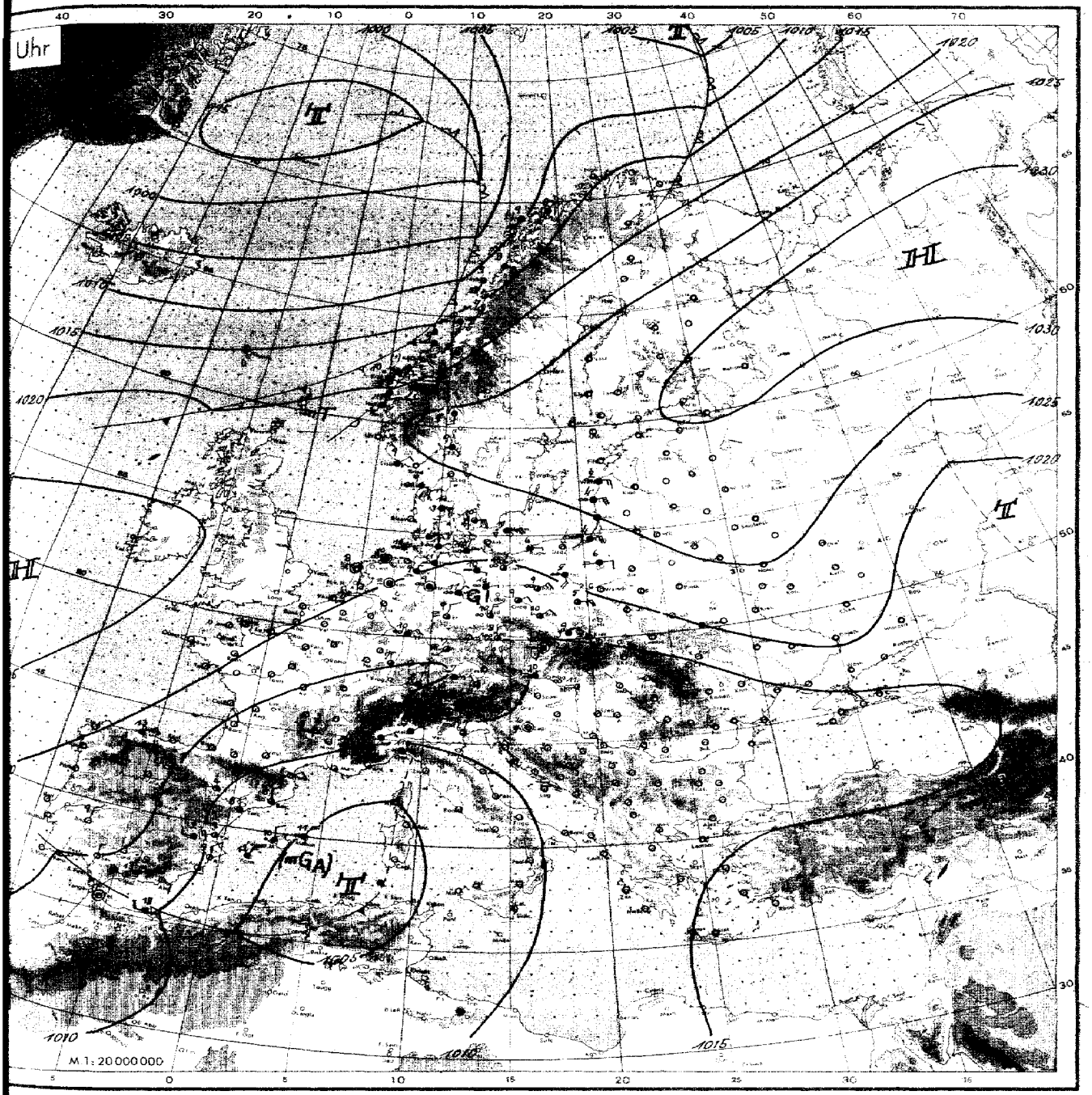

Wetterübersicht Mittwoch den 25. Oktober 1944

Die von den Azoren über die Nordsee nach Nordrußland reichende Hochdruckbrücke, die sich gestern wiederhergestellt hatte, steht in ihrem Mittelteil im Gegensatz zur Lage vor 2 Tagen diesmal nicht durchbrochen, obwohl Temperatur- und Druckverteilung in warmfeuchten Zügen einander ähnlich sind. Der Grund für die Erhaltung liegt darin, daß sich die zyklonalen Vorgänge über dem südlichen Mittelmeer und Nordafrika weniger intensiv und im Abklingen begriffen sind, sodaß großräumiger Druckgegensatz vorherrscht.

Das südwesteuropäische Hochdruckgebiet, in dessen Bereich es über Frankreich und dem westlichen Oberitalien zu teilweise anhaltenden Kaltfällen kam, hat auch über Spanien bedeutende Abkühlung gebracht und sind das Wetter des Mittelmeerraums unbeständig erhalten. Es ging an seiner Nordseite abgeschnitten, wo bereits stärkere Erwärmung und Inversion bei 2000 m feststellbar sind. Über dem Hochgebiet sind keine wesentlichen Temperaturänderungen eingetreten. Lediglich im Südostraum, wo im Zentrum des von dort nach Westdeutschland reichenden Kaltluftkeils liegt, trat nochmals leichte Abkühlung auf, und über dem südlichen Gouvernement wird mehrschichtige Bewölkung mit Regenfällen gemeldet. Die zugehörige Bodenkonvergenz zerfällt an Ort und Stelle, so erhielt sich das herbstliche Wetter mit Hochnebel und schlechter Sicht, und nur der Schwall festländischer Kaltluft, der gestern bereits Ostpreußen überflutet hatte, ist bis zum Oder vorangekommen und hat dort bei einer bis etwa 1000 m reichenden leichten Abkühlung, Aufbesserung gebracht.

Im Nordraum wanderte die schwache weiter aufhellende Störung in die Barentssee ab. Ihre Kaltseite kaltluft ist im Lofotenraum noch in mittleren Schichten angedeutet. Im Ganzen ist sie aber überdeckt durch die allgemeine Erwärmung, die mit Beträgen bis zu 9 Grad an der Vorderseite der neuen atlantischen Tiefs, das altehemals tropischer Wirbelsturm nun in die Drift der gemäßigten Breiten eingesteuert wurde, längs der gesamten norwegischen Küste eingetreten ist. Hier ist auch bereits über der dynamisch erwärmten unteren und mittleren Troposphäre mit Feuchtewerten von 80 % Feuchtezunahme gemessen worden und am Vormittag ist die Warmfront an der Westküste angefangen. Die Hochdruckbrücke selbst wird sich bei anhaltendem Druckanstieg besonders in ihrem Mittelteil weiter kräftigen.

gez. Brezowsky
Zentrale Wetterdienstgruppe.

Ausland

Bodenstationen: Küstenorte ○	Höhe m	JJJ	Gestern 14 Uhr CC	wwVhN	DDFWN	PPPTT	UC app	Gestern 19 Uhr CC	wwVhN	DDFWN	PPPTT	UC app	RR
Vardö ○	12	004											
Ingöy ○	4	006											
Tromsö ○	102	008						57	25964	20418	41598	53x13	97181
Bodö ○	17	010						5x	02866	10457	20008	6x706	97180
Nordöyan ○	37	014	17	02990	12327	22209	7x202	05	01990	14302	21209	70902	-
Krakenes ○	41	021	14	04881	14112	21011	60404	57	03773	16328	21411	7x000	00371
Utsira ○	56	028	54	03858	28222	21011	8x317	07	07883	00813	22309	90302	00281
Lister ○	9	030	54	01963	04323	21811	70384	47	03969	04328	23310	8x308	xxxxx
Ferder ○	9	036	5x	01798	03568	23809	9x306						
Aarhus ○	47	180	5x	25436	06558	17711	0x305						
Kopenhagen ○	1	181	54	05635	06548	17211	9x306	5x	03846	06668	19511	8x308	97281
Skagen ○	3	182	6x	53638	10258	20110	9x307	5x	03738	08328	21910	8x304	92371
Biarritz	29	202											
Lyon	196	210											
Paris/Le Brg	46	215											
Brest	75	220											
Le Havre ○	119	230											
Marseille	12	231											
Nanzig	236	237											
Châteauroux	153	252											
La Coubre ○	6	269											
Helder ○	6	291	50	05567	06527	13911	80411	5x	05357	06427	16410	9x209	-
Vlissingen ○	1	292											
De Bilt	12	293	50	05642	02223	12611	72209	07	05490	04904	·	·	·
Genua ○	2	305	57	13855	08328	04714	7x703	82	81645	10388	06912	9x307	03158
Venedig ○	10	312	87	05754	04225	28315	7x200	47	02853	00028	10014	90307	-
Zara ○	12	315											
Rom ○	3	322											
Brindisi ○	16	331											
Cagliari ○	35	338											
Syrakus ○	15	665											
Madrid	667	353	90	02765	24125	xxx13	60811	90	12656	65625	13009	60405	00150
Almeria ○	65	355	20	01952	18612	09520	60817	20	01951	22812	06718	70506	003?0
Mahon	40	357	84	02715	18316	0777x	70889	62	03756	65688	07813	7x102	07191
Barcelona ○	42	358	52	03765	28228	07315	6x806	6x	05464	23218	08610	9x211	00630
La Coruña ○	57	362	87	02754	32315	21413	60813	80	02654	xx354	21109	37301	95361
Lissabon	227	384											
Funchal ○	110	395											
Pt. Delgada ○	22	396											
Horta ○	65	398											
Teneriffa ○	37	400	50	11853	02313	11123	60901	50	01754	04213	13122	60500	97281
V. Cisneros	6	404						04	05790	32414	08221	70403	00270
Pinsk	137	569											
Kauen	83	466											
Riga	2	470											
Dorpat	81	476											
Helsinki	15	481											
Vaasa	9	483											
Kuopio	233	484											
Rovaniemi	80	607											
Budapest	130	541						57	02853	00024	10310	90305	-
Bukarest	92	575											
Klausenburg	374	590											
Belgrad	138	701											
Sofia	538	720											
Athen	239	730											
Canea (Kreta)	63	737											
Tunis	10	060											
Orel	191	841											
Dno	71	858											
Minsk	211	867											
Smolensk	234	869											
Kiew	185	957											
Dnjepropetrowsk	62	968											
Odessa	50	975											
Mariupol	40	981											
Sewastopol	8	988											
Bergstationen:	**Höhe m**	**JJJ**	**CC**	**wwVhN**	**DDFWN**	**PPPTT**	**UC app**	**CC**	**wwVhN**	**DDFWN**	**PPPTT**	**UC app**	**RRTTE**
Mussalla	2926	726											
Lomnitzer Spitze	2640	686											
Fanaraken	2072	024											
Mt. Ventoux	1900	248											
Puy de Dôme	1467	246											
Izana	2367	401											

Bodenstationen: Küstenorte ○	Höhe m	JJJ	Heute 2 Uhr CC	wwVhN	DDFWN	PPPTT	UC app	Heute 8 Uhr CC	wwVhN	DDFWN	PPPTT	UC app	RR
Vardö ○	12	004											
Ingöy ○	4	006											
Tromsö ○	102	008						51	03965	17588	11608	5x8[illegible]	[illegible]
Bodö ○	17	010	5x	02836	08526	17008	6x808	5x	03975	10328	14088	6x8[illegible]	[illegible]
Nordöyan ○	37	014						07	03993	16528	16610	6x8[illegible]	·
Krakenes ○	41	021	-					52	63654	18868	18010	0x2[illegible]	[illegible]
Utsira ○	56	028											
Lister ○	9	030						5x	03768	04228	24709	9x2[illegible]	[illegible]
Ferder ○	9	036						5x	03748	12128	35509	8x4[illegible]	[illegible]
Aarhus ○	47	180	5x	05648	06458	22010	83302	5x	52438	08358	32710	0x3[illegible]	·
Kopenhagen ○	1	181	5x	15738	06428	20911	9x302	6x	25756	18526	23110	8x3[illegible]	[illegible]
Skagen ○	3	182	5x	03848	10228	23309	8x303						
Biarritz	29	202											
Lyon	196	210											
Paris/Le Brg	46	215											
Brest	75	220											
Le Havre ○	119	230											
Marseille	12	231											
Nanzig	236	237											
Châteauroux	153	252											
La Coubre ○	6	269											
Helder ○	6	291	5x	08248	00028	19010	9x304	00	47190	00020	20408	00205	[illegible]
Vlissingen ○	1	292											
De Bilt	12	293	00	05390	02100	·	·						
Genua ○	2	305	82	64654	10268	07912	9x201	62	62752	06368	08811	8x30[illegible]	[illegible]
Venedig ○	10	312	04	01790	00002	11811	90200	87	02754	02125	12612	913[illegible]	[illegible]
Zara ○	12	315											
Rom ○	3	322											
Brindisi ○	16	331											
Cagliari ○	35	338											
Syrakus ○	15	665											
Madrid	667	353	00	00790	00000	11904	60603	87	02853	32414	11606	70334	[illegible]
Almeria ○	65	355	54	02856	06417	06917	05801	50	01953	10223	11715	40319	[illegible]
Mahon	40	357	62	54656	02358	06011	0x803						
Barcelona ○	42	358						23	04652	30227	08008	6x702	[illegible]
La Coruña ○	57	362	5x	03558	04528	34112	6x201						
Lissabon	227	384											
Funchal ○	110	395											
Pt. Delgada ○	22	396											
Horta ○	65	398											
Teneriffa ○	37	400						80	02855	0411?	14121	70212	[illegible]
V. Cisneros	6	404						30	04744	02514	11118	90605	[illegible]
Pinsk	137	569											
Kauen	83	466											
Riga	2	470											
Dorpat	81	476											
Helsinki	15	481											
Vaasa	9	483											
Kuopio	233	484											
Rovaniemi	80	607											
Budapest	130	541	5x	05768	00028	19212	9x313	57	0565+	24227	14711	40397	
Bukarest	92	575											
Klausenburg	374	590											
Belgrad	138	701											
Sofia	538	720											
Athen	239	730											
Canea (Kreta)	63	737											
Tunis	10	060											
Orel	191	841											
Dno	71	858											
Minsk	211	867											
Smolensk	234	869											
Kiew	185	957											
Dnjepropetrowsk	62	968											
Odessa	50	975											
Mariupol	40	981											
Sewastopol	8	988											
Bergstationen:	**Höhe m**	**JJJ**	**CC**	**wwVhN**	**DDFWN**	**PPPTT**	**UC app**	**CC**	**wwVhN**	**DDFWN**	**PPPTT**	**UC app**	**RRTTE**
Mussalla	2926	726											
Lomnitzer Spitze	2640	686											
Fanaraken	2072	024	40	49303	20103	91954	00904						
Mt. Ventoux	1900	248											
Puy de Dôme	1467	246											
Izana	2367	401											

yy = Datum GG = Uhrzeit (DGZ)

Höhenwinde (dd vv)

dd = Windrichtung (N = 36) vv = Windgeschwindigkeit

Ort	[illegible]	Faßberg	Wien	Helgoland	Mear	Hammerholm	Coburg	bei Friedrichshafen	Drontheim	Bergen	Krakau	Mailand	Emmen	Faßberg	Hammerholm
yyGG	24 47	24 46	24 47	24 46	24 46	24 47	25 05	25 05	25 05	25 05	25 05	25 05	25 05	25 06	25 05
27.0 km															
21.0 ..															
16.0 ..				14.4 23 70		15.6 04 40	12.5 09 30						17.5 09 90		
13.0 ..			14.0 28 20	04 60	12.5 12 60	04 40	11.6 07 40			31 40			14 60	12.4 04 40	12.8 23 80
11.0 ..	10.8 29 50	29 40	32 40	08 40	12 50	11.5 04 60	10.6 01 20	12 30	31 30	31 30	10 40	24 70	11.5 04 50	09 70	11.5 03 50
9.0 ..	12 60	11 50	29 40	11 50	12 70	15 50	9.4 17 20	14 20	32 30	30 20	28 40	23 60	09 40	10 40	9.5 12 40
7.0 ..	12 50	11 40	28 20	12 30	12 50	13 40	27 28	15 40	29 30	27 30	09 30	21 40	09 50	10 30	19 40
5.3 ..	11 40	11 30	28 40	11 30	12 40	14 32	11 20	17 40	25 50	25 50	10 50	19 30	09 40	09 20	14 40
4.0 ..	12 30	11 30	18 10	11 40	13 40	14 30	10 20	21 10	24 60	24 70	09 40	11 30	09 30	09 20	15 40
3.0 ..	11 30	11 30	30 05	12 30	13 50	12 30	10 20	24 10	24 50	23 00	08 40	12 30	09 20	10 20	13 20
2.0 ..	02 30	11 20	2.5 01 10	07 30	13 40	09 30	10 30	13 05	25 40	22 50	09 30	13 30	09 20	09 20	11 20
1.3 ..	09 20	09 20	22 05	-	13 30	09 30	03 20	02 40	25 40	21 50	28 30	11 30	08 40	09 20	11 30
0.8 ..	06 30	07 30	C	-	13 30	10 30	08 20	08 05	24 10	20 40	08 20	11 40	08 40	06 20	11 30
0.3 ..	05 30	04 20	0.5 C	06 30	11 20	11 40	0.4 02 20	0.6 07 40	22 30	18 30	05 20	06 28	07 40	04 40	09 20

Ort	Coburg	[illegible]	Stuttgart	Gotenhafen	Nürnberg	Krakau	Bergen	bei Friedrichshafen	Swinemünde	Berlin
yyGG	24 47	24 47	24 48	24 46	24 48	24 47	24 47	24 47	24 47	24 47
7.0 km	7.9 19 40			10.5 06 30	9.3 09 50	9.0 12 60	10.8 01 110	11.0 16 80	7.0 01 32	11.0 11 50
5.3 ..	13 30	22 30	4.9 15 40	11 30	10 40	13 30	7.5 32 40	9.5 17 30	7.5 32 05	9.0 12 70
4.0 ..	12 30	20 30	18 30	12 40	14 40	11 20	5.5 24 30	5.3 19 40	6.5 11 32	5.5 11 40
3.0 ..	11 40	19 20	11 30	13 40	11 30	13 30	31 30	22 20	11 20	13 30
2.0 ..	10 30	11 40	11 50	12 50	10 30	13 30	20 30	15 20	11 30	08 30
1.3 ..	08 20	07 20	06 30	13 50	06 30	10 20	19 20	06 30	13 40	06 20

Ort	Rochefort	Kopenhagen	Hamburg		Berlin	Venedig	Klagenfurt	Gotenhafen	bei Helder	Nest
yyGG	24 44	25 15	25 06	25 06	25 05	25 04	25 05	25 04	25 04	25 04
7.0 km		14.4 09 50		9.0 01 30	9.0 01 50	8.4 23 30	7.5 22 50	8.4 21 20	7.5 30 30	
6.3 ..	36 60	10.0 08 60	10.0 06 60	13 40	10 12	10 10	32 05	12 30	10 20	10 40
4.8 ..	35 50	7.0 10 30	4.5 08 60	11 30	05 20	12 20	26 05	08 10	05 30	10 30
3.0 ..	36 40	5.3 10 30	4.0 10 50	07 20	07 20	C	23 10	09 40	06 30	10 30
2.0 ..	34 40	4.0 11 30	3.3 01 40	02 40	09 30	C	26 20	11 40	06 30	11 40
0.8 ..	35 50	2.0 11 50	1.0 [illegible] 30	06 30	07 30	C	C	13 40	07 30	09 30

Wolken…

Ort
yyGG
Cu-Höhe
dd vv
Ort
yyGG
Cu-Höhe
dd vv
Ort
yyGG
Cu-Höhe
dd vv

5530 Mu 8. Okt 1944

Jahrgang: 69 Nr. 300

Täglicher Wetterbericht

des Deutschen Reichswetterdienstes
Herausgegeben von der Deutschen Seewarte
Verlagsort Hamburg

Geheim!

Donnerstag, den 26. Oktober 1944.

e 1

Erläuterung: Die Beobachtungen sind sämtlich in der Form der 1935 in Warschau beschlossenen Einheitsschlüssel wiedergegeben. Kurze Erläuterungen zu den einzelnen Ziffern werden zu Beginn jedes Vierteljahres beigegeben. Ausführlich finden sie sich in „Anweisung zur Verzifferung von Wettermeldungen", herausgegeben vom Reichsluftfahrtministerium. Alle Zeitangaben in DGZ.

Deutschland			Gestern 14 Uhr					Gestern 19 Uhr						Heute 2 Uhr					Heute 8 Uhr					
Stationen: Orte	Höhe m	JJJ	C_LC_M	$wwVhN_h$	DDFWN	PPPTT	UC_Happ	C_LC_M	$wwVhN_h$	DDFWN	PPPTT	UC_Happ	$RR\frac{T_xT_x}{SV_{se}}E$	C_LC_M	$wwVhN_h$	DDFWN	PPPTT	UC_Happ	C_LC_M	$wwVhN_h$	DDFWN	PPPTT	UC_Happ	$RR\frac{T_nT_n}{SV_{se}}E$
urg Fü	18	403	5X	05656	12327	21613	8X904	5X	05535	02328	23311	9X206	00130	5X	05645	04928	23809	9X202	5X	05537	06427	23508	9X301	00080
burg/Fgh.	41	400	5X	52427	06258	22311	0X801	-											5X	05647	10327	24009	8X401	00080
	28	460	5X	17248	04228	xxx12	9x3xx	5X	05648	05428	23511	8X305	00120	5X	05645	05428	24340	8X300	5X	05647	06427	24109	8X200	00090
münde	1	406	57	02744	06126	22012	8X702	5X	05648	04228	22510	8X303	00160	5X	05748	05228	24909	8X202	5X	05537	08227	24809	9X202	00150
a	1	464	54	05744	06628	22411	80302	50	05745	06625	23240	80303	00470	5X	03848	06528	25110	8X300	5X	05748	06628	25308	8X202	00570
tland	15	461	50	05655	06225	22613	90701	5X	08338	04228	23911	9X305	00403	5X	05458	08428	24310	9X300	5X	05546	0X426	24909	0X204	00090
iend	50	465	5X	05524	06327	22812	9X201	5X	05534	04228	24012	9X304	00250	5X	05634	08426	24711	8X300	50	05642	08428	23810	80303	70462
	6	401	5X	21577	00027	22612	9X301	5X	05368	04228	23811	9X304	99030	XX	98209	04329	13911	0X300	5X	05448	06442	22410	xxxxx	-
	4	442	5X	05657	02427	21012	9X301	5X	05558	02428	22210	7X303	00130	5X	08223	02127	22611	0X300	5X	08532	06228	22510	0X300	00059
born	22	402	24	01853	04113	21315	60300							5X	03658	00028	22410	0X300	XX	46209	00049	21610	0X300	0110X
rd	178	187	5X	52536	00028	21010	8X500	5X	05538	00058	22610	8X307	95110						5X	05435	06128	21606	0X304	00090
over	51	421	5X	05548	06268	20911	9X901	5X	05558	00028	22011	9X305	00130	5X	05565	00225	22209	00002	5X	05506	06328	22109	0X201	00080
eburg	45	408	5X	05545	02228	20343	8X302	5X	05548	02128	21512	9X304	00430	5X	05648	04428	22340	95801	5X	57328	0625X	23408	9X300	97080
	123	437																						
	48	436																						
en	202	407																						
	265	049	50	05646	02326	18711	90104	5X	05548	32328	19110	8X406	00120	5X	05542	02228	19710	8X300	50	05555	02425	19009	90300	00020
l	289	351	5X	05638	04228	20411	8X304	5X	05534	06228	21112	0X304	00110											
furt/M	111	412						5X	05564	32328	19312	8X204	00140	50	05463	02203	19710	80703						
rücken	189	441	70	05655	32225	17613	90003	5X	05657	02228	18311	8X205	00XX0	5X	05556	02102	18410	8X501	5X	05546	32228	17710	5X500	00XX0
berg	315	426	9X	02757	06327	18012	6X102	40	04471	02101	19207	00402	00130	5X	05457	30327	19608	0X290	50	05446	04226	19905	0X300	00054
nhad	538	516																						
burg	151	219	80	05635	02224	16113	90300																	
nger	427	443	50	05655	10325	15812	80601	5X	05555	08228	17310	8X307	00120											
nenshf.	400	444	50	02755	02325	18709	60901	50	02754	02324	15510	80205	00130	5X	05765	02206	15807	8X902	5X	05058	09328	13911	7X803	00110
hen	528	414	5X	05545	04328	15611	8X801	57	05654	06224	17109	90304	00120	5X	05606	06323	17806	0X307	5X	05638	04328	15908	9X704	00050
ruck	573	507	10	05672	10445	13312	70901	00	15010	12101	10827	X2009	00130	5X	05658	00028	18706	8X804	50	028X5	20027	16705	80804	00050
münde	3	455	54	05763	06424	21011	21901	54	05763	06524	23510	90407	00370	60	05790	12100	25106	00303	5X	05438	10248	25704	05403	00070
	1	404	53	05764	06127	21612	5X300	04	05690	06122	23508	90307	00120	5X	05538	02208	25204	0X409	5X	05438	08228	25706	0X402	00020
	70	450	64	05742	02225	20013	70802	04	05755	06197	21709	9X307	00090	XX	46109	06149	23306	0X102	5X	51528	10258	23606	0X302	97051
	48	440	5X	05546	04128	20312	8X601	5X	05657	04128	22011	8X206	07120	5X	05538	0522X	23207	0X201	5X	05537	06327	22708	9X403	00070
euditz	131	449	62	05532	02228	19212	8X301	50	08363	04222	20910	90206	00120	5X	05432	04228	20407	8X201	5X	05548	08228	21108	9X303	00100
	320	646	5X	43228	02158	19810	0X300	XX	44209	00049	21109	0X207	97101	XX	46209	02149	21508	0X802	XX	57109	02359	21108	0X401	02071
den	230	410	5X	05645	32128	18112	5X301	5X	05238	09752	20240	0X206	97121	5X	0548X	06028	24008	9X300	5X	05458	06328	21208	8X403	00070
n	449	458	5X	05538	02258	-	-	5X	07208	02382	-			XX	08232	02328	24209	0X002						
	363	669	5X	05657	32367	17512	8X201	5X	05542	32468	19409	9X107	21120	5X	05456	04068	20809	3X300	5X	05548	08428	20808	0X401	95071
eis	406	670	5X	05736	28228	16211	8X200	57	05555	32126	17909	9X105	00140	5X	52432	28158	18709	0X200	5X	05537	08157	18110	9X300	97081
tz	263	676						5X	22348	02353	19010	9X207	0111X						50	15654	30224	01108	80401	-
u	302	865	87	02764	08126	15514	60801																	
urg	434	508	50	05654	30424	15212	70901	53	05763	32125	16609	80214	00120	00	05490	12100	18504	00300	51	44173	42143	17502	9080X	-
	157	501	27	05655	00027	15715	7X302	50	02654	00044	17311	40304	91151	50	08355	02028	19209	9X304						
	334	505	20	02755	14225	16012	70311	04	47290	00052	18605	9X208	00120	50	05166	00046	20203	20303	5X	43348	03048	19205	9X405	00020
enuet	449	502	50	05457	00047	17008	80605	44	05673	00025	18136	06406	00100	XX	44209	00049	20403	0X102	5X	45328	00048	19305	0X604	00020
nwaide	7	429	04	01620	32112	22610	80300	00	10579	00030	24406	90307	10251						50	03562	38278	26606	9X405	00050
	15	405	5X	05648	06328	24007	8X101	5X	05784	06424	25206	90204	00070	10	05690	18203	26403	90502	5X	08335	00027	27409	0X403	00144
gsberg	20	422	00	05690	06420	24309	50801	00	05590	04102	25503	90302	00010	00	05490	08100	27101	90904	5X	05438	06408	28350	0X402	00520
	3	447																						
	47	551	53	05743	08524	22608	80102	03	05690	08206	23503	00401	-	00	05590	08100	25602	00403	00	05590	08100	24901	00206	00510
	99	552	5X	05696	05578	24708	8X101	5X	05938	04328	22007	9X204	00110	00	05590	04200	23809	00802	00	05490	04200	24702	40203	80010
berg/Schl.	148	420	75	02754	06225	19312	72102	5X	03758	06228	21107	8X303	00121						XX	46109	06249	23304	0X406	27041
au	117	411	52	21747	04258	18909	8X203	5X	52638	04228	20809	9X207	97120	00	05654	06224	22407	80103						
nz	255	454	5X	05548	40358	16811	8X203	5X	05488	04128	19040	8X106	91120	00	05590	04210	21705	90203	00	41890	12200	23000	00305	00010
chau	107	556																						
stock	135	555																						
annstadt	176	557	54	05744	08525	20208	08101	05	05690	06244	21087	80401	00120	00	05690	08200	24003	90302	XX	48009	08349	25201	0X703	00001
n	203	559																						
au	216	561	57	02755	06427	17511	8X104	5X	02794	06527	19509	8X107	00120	00	05690	06300	22304	90202	XX	48109	08499	24002	0X205	00020
berg	330	571																						

Stationen	Höhe m	JJJ	C_LC_M	$wwVhN_h$	DDFWN	PPPTT	UC_Happ	C_LC_M	$wwVhN_h$	DDFWN	PPPTT	UC_Happ	$R_xR_xT_xT_xE$	C_LC_M	$wwVhN_h$	DDFWN	PPPTT	UC_Happ	C_LC_M	$wwVhN_h$	DDFWN	PPPTT	UC_Happ	$R_nR_nT_nT_nE$
blick	3106	503	20	02943	20426	92655	87304												00	01990	20503	92456	88300	00579
pitze	2962	416	00	02990	10325	05654	62301	00	01990	10323	06255	78301	00539	00	00990	10300	06154	50801	00	01990	02101	65154	28802	00549
zkogel	2397	506	XX	44209	18109	59800	8X102	XX	49409	00049	51132	0X305	-	XX	49209	10249	61353	9X300	XX	46009	10449	60354	0X804	00X18
eekoppe	1602	428	XX	57009	65669	36602	0X000	XX	57009	04659	37504	0X304	03031	XX	49109	45559	38601	0X304	00	04890	41640	38901	30301	94513
rkogel	1577	862																						
berg Sch.	1498	427	XX	46009	06749	40402	0X102	XX	44109	39849	46702	0X300	00030						XX	46009	06849	45202	0X802	00030
ck	1446	511	20	05745	20225	57405	90303	40	42823	44243	58404	90203	00080	XX	48009	00049	59603	0X202	XX	46009	16149	58902	08802	97020
er	1214	519	XX	46109	08259	78005	0X203							XX	46109	06569	79904	0X300	XX	46109	08649	77709	0X702	00030
elberg	1213	419	XX	46009	04449	79005	0X303	XX	46009	04349	79804	0X302	00054	XX	46009	08349	79802	0X902	XX	57009	10359	79403	0X804	01021
isgrinde	1166	561						XX	46109	08579	83005	0X303	00070						XX	46009	10549	81504	0X835	01030
ken	1141	418	XX	46009	04469	89404	0X300							XX	57009	06449	90404	0X300	XX	46009	06549	97202	0X802	01011
erkuppe	923	423	50	05634	06446	11108	55203																	
sberg	915	445	XX	46009	08549	09206	0X101	XX	46009	08569	10406	0X003	96061	XX	46009	08649	10505	0X702	XX	57309	08669	09704	0X301	91041
er Aster	840	417	5X	05738	06308	19007	0X303	XX	48109	06349	19706	0X404	·											
berg/Ts	801	424	XX	46009	28359	24706	0X402	XX	46009	04429	25507	0X304	04080	5X	49212	04528	25796	0X702	5X	08418	01428	25526	9X302	00050
nt	673	397	XX	48209	04449	37508	0X301	5X	05638	32448	38408	0X002	03080	5X	05638	04528	39207	0X301	50	49605	04445	37507	80804	00060

Berichtigungen

Sämtliche Karten des „Täg
weiteres nach der von der
gezeichnet. (Erlaß RLM.

Wetterlage von gestern: *Mittwoch, 25. Oktober 1944*

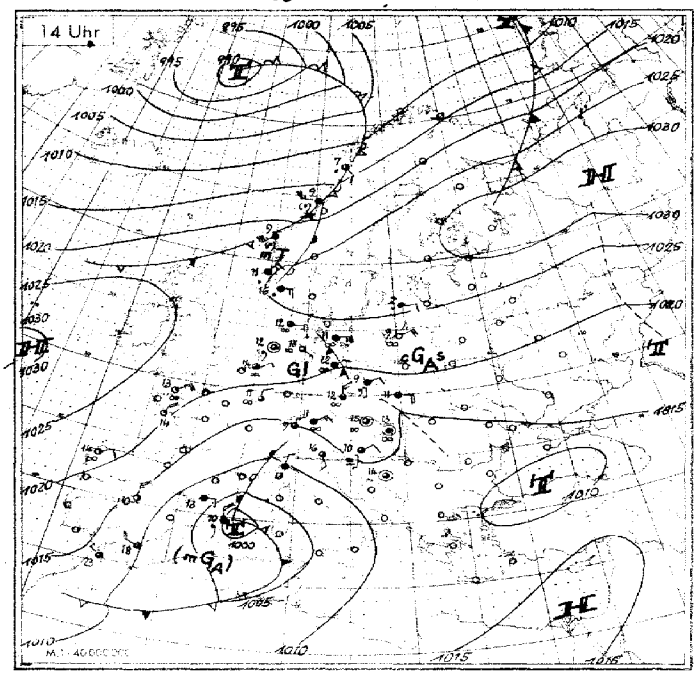

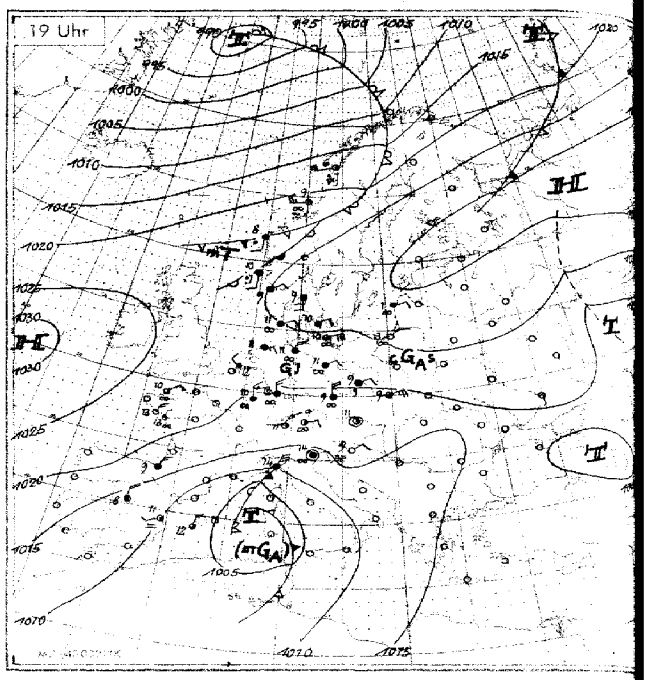

Wetterlage von heute nacht: *Donnerstag, 26. Oktober 1944*

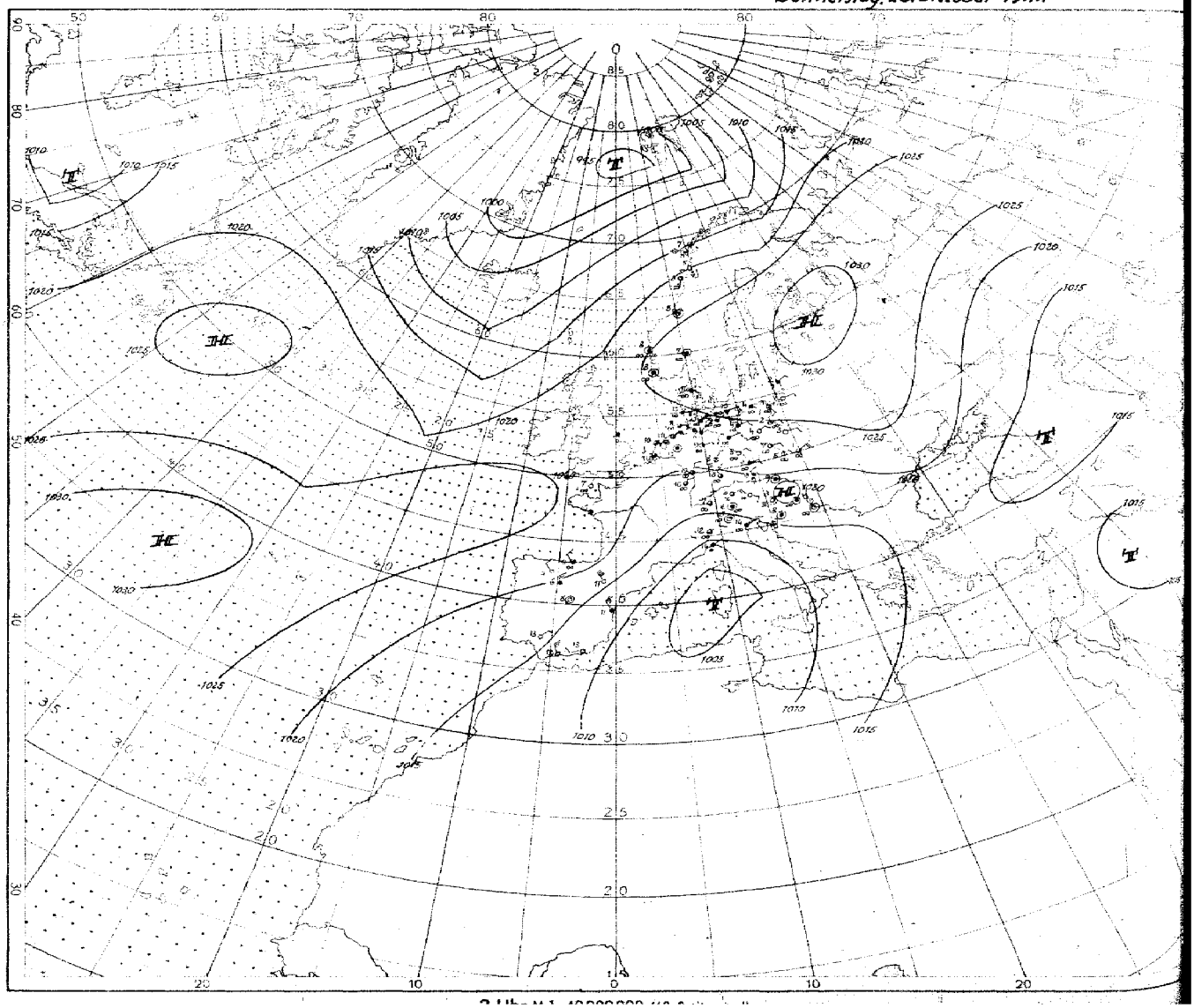

Höhen-Aufstiege
1. Teil

Donnerstag den 2. Oktober 1944

Kenngruppe:
Schlüssel: I I I G G He He Ea Te Te | $Q_1Q_2Q_3Q_4E_4$ $s_1 s_2 s_3$ G G | Q L L i i y y 9 G G | $Ha_0Ha_1Ha_2Hr_1Hr_2$ $Hr_3Hr_4Hr_5Hr_6z$

Hauptisobarenflächen $Ha_4Ha_5Ta_4Ta_5Ua_4$ $Ha_4Ha_5Ta_4Ta_5Ua_5$ $Ha_7Ha_7Ta_7Ta_7Ua_7$ … $Ha_8Ha_8Ta_8Ta_8Ua_8$ $Ha_9Ha_9Ta_9Ta_9Ua_9$ $Ha_0Ha_0Ta_0Ta_0Ua_0$ $H_1H_1T_1T_1U_1$
Markante Punkte $P_1P_1TTU_1$ $P_2P_2TTU_2$ …
Pseudopot. Temperatur 9 $Q_1Q_2Q_3Q_4$ $Q_5Q_6Q_7Q_8Q_9$ $Q_1Q_2Q_3Q_4Q_5$ III Pi Pi

Ort / Kennziffer / Höhe	Tromsö 008 102 m	Bodö 010	Bergen 022 86 m	Kjeller 041	Kristiansand 082 30 m	Hanstholm 188 27 m	Reval 475 3 m	Krasnogvard. 845 80 m	Schimsk 356	Riga 470 14 m	Nest i/Pomm. 266	Gerdauen 377	Swinemünde 495	Hamburg 403 12 m	Helgoland 405 42 m	Emden 154	Faßberg 131	Leeuwarden 010	Calais M. 205 6 m	Lorient 475	Le Havre 220 119 m	Guernsey 165	Brest Chateaul. 220 30 m	St. Nazaire 085	bei El Grove 749	Paris 215 49 m	bei Köln 496 45 m	Münster 061 52 m	Frankfurt 412 111 m	Erfurt 323 m	Berlin 44. 51 m	Lindenberg 425 122 m
GG		25.17	25.17			25.17					25.16	25.17	25.17	25.17	25.10	25.16	25.17	25.17		25.12		25.13		25.16	25.16		25.17			25.17	25.17	25.11
41		-	-			-					-	-	-	-	-	-	-	-		-		-		-	-		-			-	-	-
96		-	-			-					-	-58	-	-	-35	-51	-	-		-		-			-61		-			-	-	-
225		-	8 -54			-					-56	-60	-59	-	-54	-52		-		-49		-54		-56	-48		-56			-55	-56	-
300		-	-46			-42					-47	-51	-48	-	-47	-46	-49	-		3 -39		-42		-41	-35		-46			-47	-48	-
400		-31	-32			-30					3 -33	3 -36	-34	-	-32	6 -30	0 -32	2 -28		3 -28		-27		-28	9 -23		-32			5 -33	-33	-
500		8 35-23	6 27-21			3 36-20					3 33-23	4 33-25	34-24	2 38-21	38-18	3 41-17	4 36-21	3 42-16		39-23		-17		3 37-20	8 53-13		4 38-20			5 39-21	8 37-21	-
600		8 17-17	-13			39-9					3 31-12	4 32-12	6 35-10	3 37-12	2 36-9	-9	33-9	4 38-7		9 37-14		-8		2 35-10	3 39-7		6 35-10			4 35-12	8 35-12	7 33-14
700		9 13-11	-8			34-3					4 30-4	4 26-5	-5	4 32-4	7 33-4	-3	32-3	35-2		6 25-2		-1		32-?	-2		37-2			7 34-4	9 35-4	6 34-3
800		4 19-6	-4			0 31+0					5 27+2	4 25+1	+1	0 31+0	31+2	+1	+1	8 32+1		0 28-2		+1		+2	9 29+7		8 28+2			9 32+0	9 32+1	7 34+4
900		9 22+2	+3			9 29+5					6 27+7	5 24+7	+7	8 28+2	6 30+6	+6	29+6	0 33+8		7 27+8		+5		29+5	3 25+6		8 28+6			34-?	6 31+5	0 34+7
950		22	-			28					30	29	-	27	30	32				27		-		31	31		28			33	39	32
Boden		22+4	+7			27-9					27+9	18+3	25+8	28+2	31+10	31+11	30+12	31+12		29+8		22+11		31-6	33+9		19			32+?	26+8	29+9
41		-	-			-					-	-	-	-	(2154)	(2171)	-	-		.		-		-	-		-			-	-	-
96		-	-			-					(1615)	1602	-	-	1621	1632	-	-		(1634)		-		-	1650		-			(1618)	(1609)	-
225		-	1083			(1101)					1086	1079	1085	-	1087	1092	(1086)	-		1103		1108		1095	1118		1069			1065	1063	-
300		-	900			914					903	899	903	-	904	909	914	-		914		922		910	926		906			902	901	-
400		697	707			718					711	710	711	-	712	715	702	720		716		724		713	724		713			720	710	-
500		538	550			559					554	554	556	553	552	555	555	559		559		564		554	560		555			552	552	-
600		406	416			421					420	410	410	416	417	419	414	422		421		427		419	422		419			416	418	418
700		292	299			304					303	305	302	301	299	300	301	305		303		307		300	323		301			300	301	301
800		190	197			200					198	199	197	197	195	196	197	198		198		201		185	196		196			196	196	196
900		98	104			106					104	105	103	104	101	102	103	104		104		107		102	125		102			102	102	101
1000		13.8	20.0			21.0					18.8	15.8	16.6	16.0	15.6	18.5	17.8	18.1		16.8		21.6		15.7	16.5		16.1			16.3	17.0	15.9
41/96		-	-			-					-	-	-	-	(533)	(539)	-	-		-		-		-	-		-			-	-	-
96/225		-	-			-					(530)	524	-	-	535	540	-	-		(531)		-		-	536		-			(533)	(527)	-
225/500		-	533			(542)					532	525	551	-	533	537	(531)	-		547		545		543	558		535			533	531	-
500/1000		524	530			538					535	534	536	532	537	536	537	541		537		542		538	541		538			536	535	-
Markante Punkte		-	-			-					-	04581	15541	-	06051	-	-	-		-		-		-	-		-			-	-	-
		-	-			-					-	18591	22591	-	12651	-	-	-		-		-		-	89621		-			14551	-	-
		-	-			-					13561	20581	24561	-	19531	08521	25551	-		-		-		20501	12581		-			18541	-	-
		-	-			25991					17571	28601	61616	-	26541	15551	19501	-		-		-		39872	14561		-			24541	-	-
		-	-			43772					21571	24591	66571	56762	31961	35556	45733	-		-		17400		39755	18561		-			28501	-	-
		-	-			46755					24567	33971	67571	77527	45769	45713	57622	-		-		33871		44761	20541		-			34915	-	-
		-	-			53642					44785	75514	78011	74640	63571	73528	72526	-		-		44711		62591	15911		-			45755	11581	60647
		37828	-			57612					79024	82025	85053	56520	81021	78021	77001	53511		15581		45721		67541	32817					65577	20571	64597
		44546	22541			61581					83026	93085	86057	77520	82011	79021	78001	48711		16581		66531		72003	54591		22561			74517	27541	71526
		69537	93059			63591					96108	97067	94051	84096	93071	91511	80511	52749		74016		75011		77011	80016		76037			78068	44771	82057
		74007	96051			79018					99098	96078	98071	97098	95071	92079	93088	57659		77630		78011		86059	86026		85039			85060	63618	86060
		02129	02099			02109					02118	02076	02109	02138	01140	02124	01119	01099		02128		02131		52155	01166		46117			49100	01109	01119

Hamburg: ∞² 0.5, ∞¹ 0.5-1.3, ∞¹ 2.6 -> Gi, 0.5-0.7 4/10 Sc, ab 1.1 4/10, 1.3-2.6 ?/10 nass. Sc, Oberteil Vereisg., im 4000 m 3.5 2/10 Ac lent, > Gi im 5 4/10 Ci fil.

Münster:

Frankfurt:

Lindenberg: Ballonaufstieg: 10/10 St in 2.5, Sicht 20 km.

Breslau:

Ort / Kennziffer / Höhe	Belgrad 701	Bukarest 575	Konstanza 582 12 m	Saloniki 731 1 m	Rom 322 3 m	Athen 730 100 m	Kanea 737 14 m	Rhodos 658 88 m	Konstanza 582 12 m	Belgrad 701	Maitona 302	bei Friedrichshafen 595	München 414 526 m	Klagenfurt 502 454 m	Wien 501 157 m	Krakau 564	Budapest 541	Minsk 887	Litzmannstadt 5??	Breslau 411 120 m
GG											25.17	25.17		25.17	25.17	25.17	25.49		25.17	
41											-	-		-	-	-	-		-	
96											-	-56		-56	-	-56	-53		-	
225											-56	-52		-58	-56	-56	-53		-55	
300											-47	-48		-48	-50	-50	-46		-47	
400											-30	-31		-32	6 -33	7 -33	-33		4 -34	
500											-18	4 40-19		6 38-23	7 39-20	8 38-21	4 37-22		5 39-19	
600											8 45-6	5 37-9		6 37-10	8 37-11	9 36-12	5 36-10		6 36-10	
700											7 35-3	5 36-1		7 35-3	8 35-4	9 35-4	9 33-5		4 32-3	
800											9 35+3	7 34+3		8 32+2	9 33+2	0 35+2	30+4		3 29+4	
900											5 32+9	9 34+?		8 30+?	6 34+8	0 3?+?	5 38+8		9 33+8	
950											-	-		29	35	29	36		28	
Boden											+10	33+7		32+6	36+12	30+8	36+14		35+5	
41											-	(2149)		-	-	-	-		-	
96											(1618)	1623		1613	-	1613	1623		-	
225											1086	1087		1082	1081	1079	1083		1090	
300											904	905		902	934	898	899		907	
400											710	712		709	709	707	706		714	
500											560	553		551	551	549	549		555	
600											414	417		416	416	415	414		420	
700											296	298		297	299	297	296		302	
800											193	193		193	194	193	193		196	
900											99	99		99	100	99	99		101	
1000											10.4	12.8		12.9	13.8	13.1	13.0		15.8	
41/96											-	(536)		-	-	-	-		-	
96/225											532	536		534	-	533	539		-	
225/500											536	534		534	530	530	535		535	
500/1000											539	540		538	531	536	536		539	
Markante Punkte											-	-		-	-	-	-		-	
											17591	-		-	-	-	-		-	
											27521	05591		-	-	-	-		-	
											35871	16521		-	31571	-	18531		-	
											54678	18641		-	35561	-	13531		-	
											64588	25571		-	27551	10561	18511		12551	
											88547	34678		10504	55647	47591	19531		64575	
											74529	62575		10551	64596	36520	25521		67544	
											70009	63576		21521	73528	84629	35901		78043	
											82099	83023		24601	75530	87062	49734		84074	
											93447	86040		64577	84358	95229	63565		91048	
											00448	95404		95103	00139	99112	9?109		10789	

München:

Wien: ∞² fr. 0.8, ∞¹ m.o.r. 1.2-3.3, 1.3-3.8 4/10 ?, T. - 4.3 quell Sc, 2.4-2.9 4/10, 3.3-3.8 7/10 gesch. u. quell. Ac, > Gi Sw. ?/10 Cs, sonst 4/10 Ci ?

Paris:

Vortag

Karten vom Frühtermin



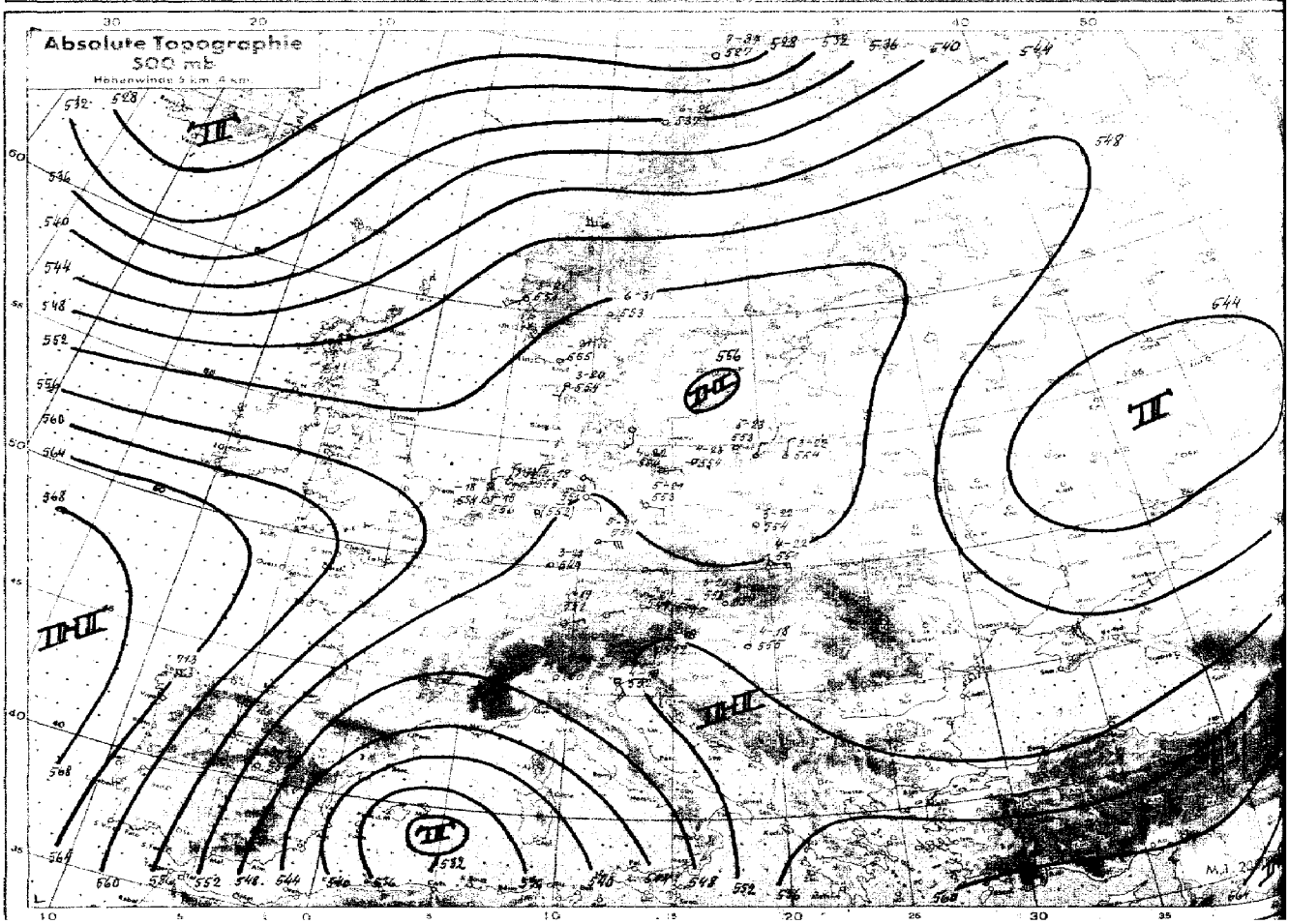

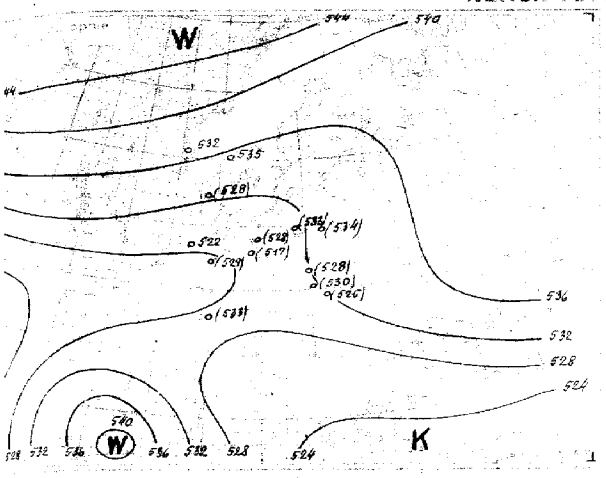

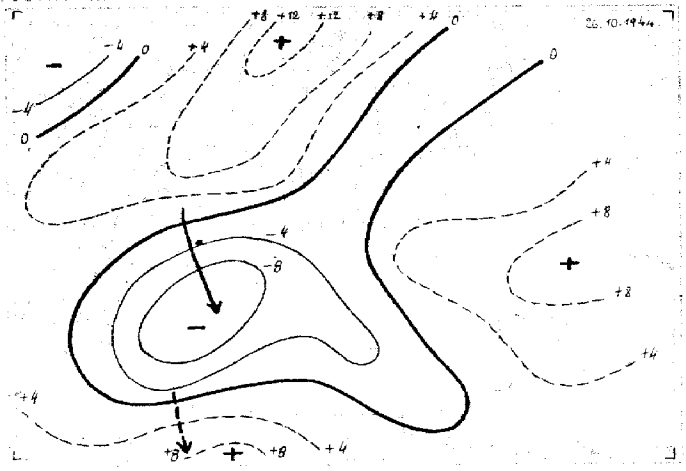

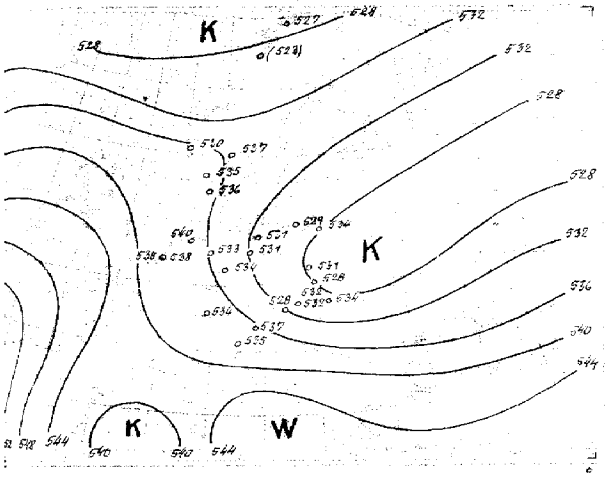

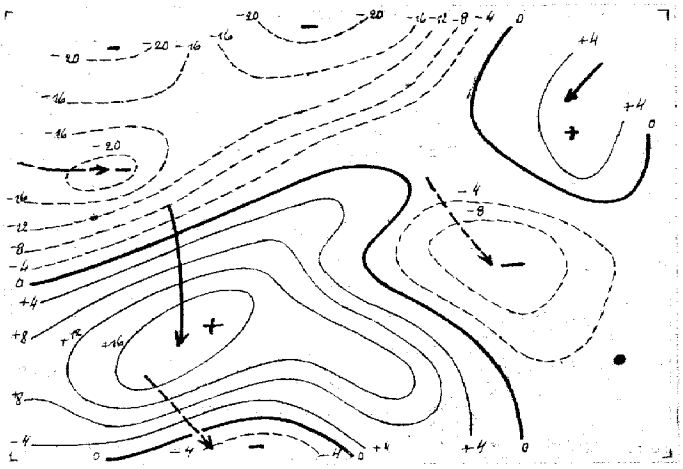

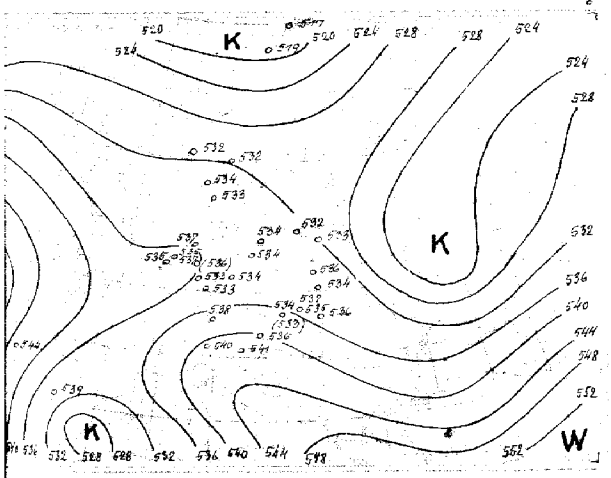

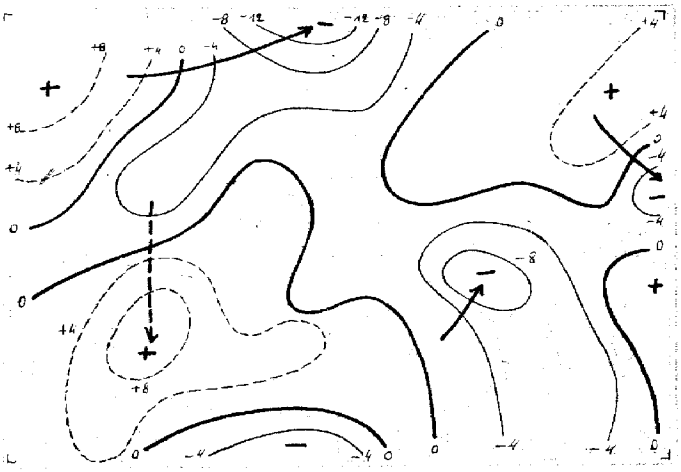

3stündige Bodendruckänderung seit heute 5 Uhr in Millibar

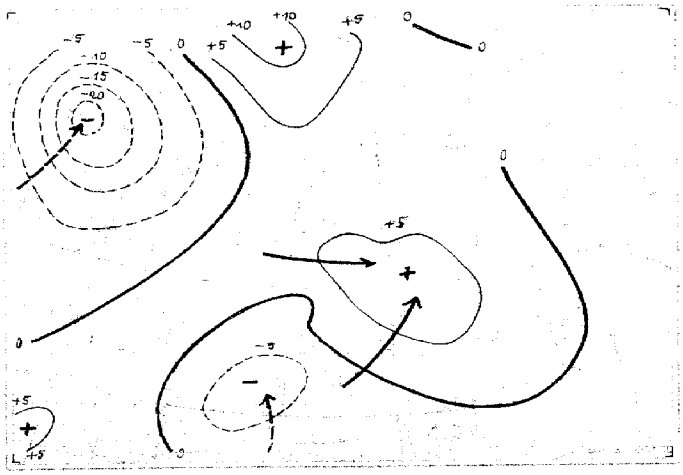

24stündige Bodendruckänderung seit gestern 8 Uhr in Millibar

Nr. 300

Höhen-Aufstiege
2. Teil

Donnerstag, den 26. Oktober 194[?] Seite [?]

Oberer Teil: $\overset{U}{QQ}TT$ Relative Feuchte in 10%, darunter Pseudopot. Temperatur in °C und wahre Temp. (°C) an den Hauptisobarenflächen.
Mittlerer Teil: $H_a H_a H_a$ = Höhen der Hauptisobarenflächen in dyn Dekametern. $H_r H_r H_r$ = Abstand zwischen 500 u. 1000, 225 u. 500, 96 u. 225, 41 u. 96 mb-Fläche.
Unterer Teil: $P_t P_t T T U_t$ = Druck, Temperatur und Feuchte an den markanten Punkten.
Klammern zeigen an, daß der Wert durch Verlängerung der Zustandskurve ergänzt ist.

gg = Datum
G.G. = Uhrzeit (D. G. Z.)

Ort (Kennziffer, Höhe)		Vadsö 702, 20 m	Tromsö 008, 102 m	Bodö 019, 15 m	Kovanlemi 807, 80 m	Alakurtti 111	Alesimki 387, 125 m	Vaasa 483	Drontheim 017, 50 m	Bergen 022, 65 m	Kjeller 041, m	Kristiansand 032, 30 m	Hanstholm 183, 27 m
	gg G.G.		26 05	26 05					26 05	26 05	26 05	26 05	26 05
QQ TT	41		-	-					-	-	-	•	-
QQ TT	96		-	-					-56	-56	-54	.	-
QQ TT	225		44	-					-58	-55	-54	-52	-56
QQ TT	300		-45	-51					-48	-47	-45	-46	^{4}-45
QQ TT	400		^{5}-42	-39					^{7}-35	^{3}-33	^{6}-31	-31	^{4}-31
QQ TT	500		^{7}10 -34	^{6}30 -26					^{7}-25	^{3}-21	^{8}38 -21	-21	^{3}27 -20
QQ TT	600		^{6}18 -23	^{4}22 -20					^{5}-15	^{5}-12	^{7}33 -13	-11	^{7}31 -11
QQ TT	700		^{6}18 -15	^{8}17 -14					-8	-9	^{9}30 -7	-6	^{5}-6
QQ TT	800		^{7}17 -6	^{0}17 -8					^{8}-2	^{9}-1	^{8}29 +0	-2	^{4}25 -2
QQ TT	900		^{7}16 -0	^{8}17 -0					^{8}+3	^{9}+4	^{9}24 +3	+2	^{9}24 +3
QQ	950		16	18					-	-	22	.	24
QQ $T_t T_t$	Boden		15 +1	12 +1					+4	+8	21 +6	+9	24 +8
$H_a H_a H_a$	41		-	-					[illegible]	(3174)	-	-	-
$H_a H_a H_a$	96		-	-					(1602)	1611	1625	-	(1618)
$H_a H_a H_a$	225		1554	(1060)					1077	1080	1089	1089	1090
$H_a H_a H_a$	300		867	879					895	902	906	907	908
$H_a H_a H_a$	400		678	691					704	707	712	713	715
$H_a H_a H_a$	500		527	537					547	551	553	555	554
$H_a H_a H_a$	600		399	406					414	417	419	420	419
$H_a H_a H_a$	700		286	293					298	299	302	303	302
$H_a H_a H_a$	800		185	193					198	197	199	198	199
$H_a H_a H_a$	900		94	101					103	104	105	105	106
$H_a H_a H_a$	1000		10.3	17.7					19.0	19.2	21.2	20.8	21.3
$H_r H_r$	41/96		.	.					[illegible]	(533)	-	-	-
$H_r H_r$	96/225		-	-					(525)	532	535	-	(528)
$H_r H_r$	225/500		527	(523)					529	530	537	535	536
$H_r H_r$	500/1000		517	519					528	532	532	534	533
$P_t P_t T T U_t$	Markante Punkte		.	.					-	.	-	17561	-
			.	.					-	.	.	22521	.
			.	.					-	07551	.	25521	-
			-	.					-	09551	10541	28501	.
			22941	.					14581	12601	24551	44761	.
			26981	.					26551	13601	33901	47751	.
			34331	25551					32971	28551	47726	57630	11571
			38931	35961					56698	25561	54678	64581	13981
			45895	52745					64614	33911	87049	67581	25561
			65676	66747					73581	48723	93030	76639	32911
			85547	99068					83008	47571	98060	93031	81530
			00067	02049					02059	02169	00060	02100	02090

Ort (Kennziffer, Höhe)		Reval 475, 3 m	Helsinki 481, 49 m	Aeanalina 810, 72 m	…kirchen 547	Gerdauen 347	Riga 470, 14 m	…Pomm 266	Gotenhafen 550, 3 m	Swinemünde 455	Loßberg 181	Hamburg 403, 12 m	Emden 154, 1 m	Leeuwarden 010	Helder 291	Amsterdam 295	Calais H. 208, 25 m	Le Havre 230, 119 m	Cherbourg 205, 112 m	Brest Châteaul. 220, 30 m
	gg G.G.				26 05	26 06		26 05	26 04	26 05	26 05		26 05	26 05	26 04	26 04				
QQ TT	41				.	-		-	-	.	-		.	.	.	.				
QQ TT	96				.	-		.	-	-	.		-56	-	-	.				
QQ TT	225				-59	-59		-56	-59	-55	-53		-52	.	-53	-53				
QQ TT	300				-47	^{2}-47		-47	-48	-47	-48		-44	.	-45	-45				
QQ TT	400				-31	^{3}-33		$^{+}$-35	-35	-33	-32		^{6}-31	^{3}-29	-30	-30				
QQ TT	500				^{4}40 -18	^{3}35 -22		^{4}33 -23	^{5}35 -23	^{4}37 -22	35 -22		^{2}39 -18	^{3}40 -18	-18	-18				
QQ TT	600				^{5}36 -10	^{3}33 -11		^{5}33 -12	^{3}32 -12	^{7}33 -13	-14		^{3}34 -11	^{5}36 -9	-10	-10				
QQ TT	700				^{8}34 -4	^{4}30 -4		^{5}30 -4	^{5}-5	-3	-5		-4	^{6}34 -2	-5	-5				
QQ TT	800				^{7}27 +0	^{6}26 +0		^{5}26 +1	^{5}26 +0	+2	^{8}29 +0		31 +1	^{9}27 -1	-3	-3				
QQ TT	900				^{6}31 +6	^{8}25 +4		^{6}24 +6	+4	+7	+5		+6	^{9}28 +6	+6	+6				
QQ	950				29	18		22	-	18	.		27	30	-	.				
QQ $T_t T_t$	Boden				24 +7	10 -1		16 +5	10 +2	16 +4	25 +9		26 +9	25 +9	+10	+10				
$H_a H_a H_a$	41				.	-		-	-	.	-		(2157)	-	-	-				
$H_a H_a H_a$	96				(1614)	(1622)		.	(1614)	(1612)	(1613)		1627	.	.	-				
$H_a H_a H_a$	225				1089	1088		1084	1081	1084	1086		1095	.	1092	1094				
$H_a H_a H_a$	300				907	906		902	901	903	901		902	.	909	910				
$H_a H_a H_a$	400				714	712		711	709	711	709		715	715	714	715				
$H_a H_a H_a$	500				555	554		554	553	554	551		555	555	554	556				
$H_a H_a H_a$	600				419	420		421	419	420	417		419	419	418	420				
$H_a H_a H_a$	700				302	302		303	302	302	301		301	301	301	303				
$H_a H_a H_a$	800				198	198		199	198	198	197		197	196	197	199				
$H_a H_a H_a$	900				104	105		105	105	104	103		103	103	104	106				
$H_a H_a H_a$	1000				18.6	21.2		21.0	20.9	19.8	18.5		18.3	18.0	18.4	20.6				
$H_r H_r$	41/96				.	.		-	.	.	.		(530)	.	-	.				
$H_r H_r$	96/225				(525)	(534)		.	(553)	(528)	(529)		532	.	-	-				
$H_r H_r$	225/500				534	534		530	529	537	533		540	.	538	538				
$H_r H_r$	500/1000				536	533		533	532	534	533		537	537	535	535				
$P_t P_t T T U_t$	Markante Punkte				.	.		.	.	.	.		.	.	.	.				
					.	.		.	.	13591	13581		07561	.	.	.				
					.	12581		.	.	15611	16561		13591	.	17571	12571				
					.	20581		.	13531	20561	17561		18531	.	24541	24541				
					.	21601		.	18571	24561	54693		24521	.	26511	26511				
					.	36862		.	19561	26541	57679		26991	.	32931	32931				
					.	44773		.	23591	73511	79508		38841	57513	52661	52661				
					.	84017		19561	28571	78011	83038		47712	63585	53661	53661				
					.	88037		25551	93041	87061	86049		51672	72516	57611	57611				
					15571	93058		85046	95021	93061	91061		88051	81510	77511	77511				
					96099	98019		84086	99031	98021	92061		92050	00110	95091	95091				
					00080	02000		03050	02020	03050	01090		02100	02090	03100	03100				

Klartexte (heute)

Hamburg:

Münster:

Frankfurt: 00^{7} 4,0 Obergr. W.z. E Hoquell. Sc, to 17 00^{8} 1.7-2.6 Prom mehrf. gesch. i. quell. Sc, sonst wolo.

Lindenberg: Drachenaufstieg: 9/10 St, 3km Sicht.

Breslau:

Ort (Kennziffer, Höhe)		Madrid 352, 667 m	Münster 067, 52 m	Frankfurt 412, 111 m	Erfurt 646, 320 m	Berlin 440, 57 m	Berlin 440, 57 m	Lindenberg 425, 122 m	Breslau 411, 120 m	Neutra 682	bei Neutra 682	Litzmannstadt 557	Krakau 561, 216 m	Wien 501	Wien 501, 197 m	Klagenfurt 502, 484 m	München 414, 526 m	Friedrichshafen 595	Mailand 302
	gg G.G.	26.07	26.07	26.07	26.05		26.05	26.06		26.07	26.06	26.05	26.05	26.04	26.05	26.05		26.05	26.05
QQ TT	41	-	-		-		.	-		-	.	-	.	-	-	-		-	-
QQ TT	96	-	-		.		-	-		-	.	-	-	-	.	-		-	-
QQ TT	225	-	-		-53		-57	-		-60	-60	-56	-55	-	-58	-56		-55	.
QQ TT	300	.	-		-46		-48	-		-46	-46	-49	-51	-	-50	-45		-47	-44
QQ TT	400	.	-		^{5}-34		-33	-		-32	-32	^{3}-34	-36	-	^{4}-34	-30		^{4}-32	-28
QQ TT	500	^{5}37 -20	-	^{3}37 -21	^{5}37 -21		^{5}36 -21	-		^{3}36 -20	^{3}-20	^{3}36 -22	^{4}36 -22	-	^{4}36 -21	^{6}41 -18		^{4}40 -19	^{0}45 -18
QQ TT	600	34 -10	^{3}31 -12	^{4}31 -15	^{6}34 -12		^{7}34 -12	^{6}-15		^{5}35 -11	^{5}-11	34 -11	^{4}32 -12	^{4}34 -12	^{4}33 -11	^{7}39 -9		^{4}36 -10	^{0}43 -9
QQ TT	700	^{5}33 -[illegible]	^{6}30 -5	^{5}29 -5	^{8}36 -4		^{7}33 -4	^{5}-4		^{6}38 -9	^{6}-[illegible]	^{3}31 -3	^{4}36 -4	^{5}30 -5	^{8}26 -7	^{8}36 -3		^{4}35 -2	^{0}39 -3
QQ TT	800	^{5}28 +2	^{0}30 +0	^{9}28 -1	^{7}31 +1		^{4}31 +2	^{8}+1		^{8}30 +6	^{8}+0	^{4}29 +3	^{5}30 +3	^{0}30 -1	^{9}28 -1	^{9}30 +0		^{7}34 +3	^{8}37 +4
QQ TT	900	^{5}26 +9	^{7}19 +7	^{9}28 +5	^{0}30 +4		^{0}24 +3	^{4}+3		^{0}32 +6	^{6}+6	^{6}28 +7	^{0}32 +6	^{0}29 +5	^{0}31 +6	^{0}36 +4		^{6}31 +5	^{7}35 +10
QQ	950	-	29	28	29		32	-		32	-	28	25	29	28	27		-	39
QQ $T_t T_t$	Boden	25 +2	27 +9	27 +8	29 +8		20 +6	+7		29	-	12 +0	16 +3	29 +9	30 +10	27 +3		31 +7	30 +8
$H_a H_a H_a$	41	.	-	-	.		-	.		-	-	-	-	-	-	-		-	-
$H_a H_a H_a$	96	-	-	-	.		(1611)	-		-	.	(1612)	(1610)	-	.	-		((1613))	-
$H_a H_a H_a$	225	-	-	-	1085		1084	-		1084	1085	1085	1079	-	1077	1089		1086	-
$H_a H_a H_a$	300	.	-	.	901		902	-		902	904	902	898	-	897	907		903	906
$H_a H_a H_a$	400	-	-	.	706		711	-		709	712	711	708	.	707	712		710	710
$H_a H_a H_a$	500	551	(552)	549	551		553	-		551	553	554	551	(549)	549	552		551	550
$H_a H_a H_a$	600	416	417	414	417		419	418		416	418	420	417	415	415	416		414	414
$H_a H_a H_a$	700	297	301	295	299		301	301		300	300	302	300	297	298	298		297	295
$H_a H_a H_a$	800	195	196	194	195		197	197		194	194	197	195	194	195	194		192	190
$H_a H_a H_a$	900	98	102	100	101		103	103		101	102	103	101	101	101	100		99	95
$H_a H_a H_a$	1000	12.2	16.9	15.2	16.6		18.6	18.3		16.[illegible]	16.[illegible]	17.4	16.7	15.5	15.9	16.0		13.3	9.4
$H_r H_r$	41/96		-	-	-		-	-		-	-	-	-	-	-	-		-	-
$H_r H_r$	96/225		-	-	-		(527)	-		-	-	(528)	(530)	.	-	.		(533)	-
$H_r H_r$	225/500	-	-	.	534		531	-		532	532	531	528	-	528	537		534	-
$H_r H_r$	500/1000	530	(538)	533	534		534	-		535	537	536	534	(533)	534	536		538	540
$P_t P_t T T U_t$	Markante Punkte	-	-	-	-		-	-		-	-	-	12561	-	-	-		-	-
		-	-	-	-		-	-		-	-	-	16571	-	-	-		-	-
		-	-	-	-		-	-		-	-	-	20551	-	.	-		-	-
		-	55653	.	-		-	.		-	-	-	26561	-	.	-		.	-
		-	66585	-	17841		-	-		20591	-	14581	28551	.	-	23567		-	-
		-	67587	.	25521		-	-		34911	-	25561	35941	64684	20601	24571		16551	26521
		-	74516	.	64587		-	61626		58624	20591	65683	45764	71555	28541	55634		27521	35851
		50703	76015	.	66598		.	71535		63616	34911	68643	82047	72560	46754	66557		52664	43741
		61563	79010	49723	76007		14577	80018		75511	58624	73523	88050	77520	67565	75528		53665	75519
		87523	89072	74526	82017		45761	85064		84038	84038	84044	94070	78520	71580	84020		66564	89078
		95081	95089	75540	84010		87069	88030		94090	94090	96098	97039	96080	78539	88040		84010	97147
		98105	01100	01119	99050		02070	01070		00100	00100	00029	99038	00090	00100	96049		95089	99118

Klartexte (heute)

[illegible]

Wien: 0.04-0.3 Prom St, 0.5-2.8 Prom Sc, ab 1.6 mehrf. geschicht. kräftige Quellg., > 31 Spuren Eisen

Paris:

rden ab 1.1.1940 bis auf
ope verbreiteten Analyse
vom 21.12.1939).

Wetterlage von heute morgen: Donnerstag, 26. Okt. 1944 Seite 3

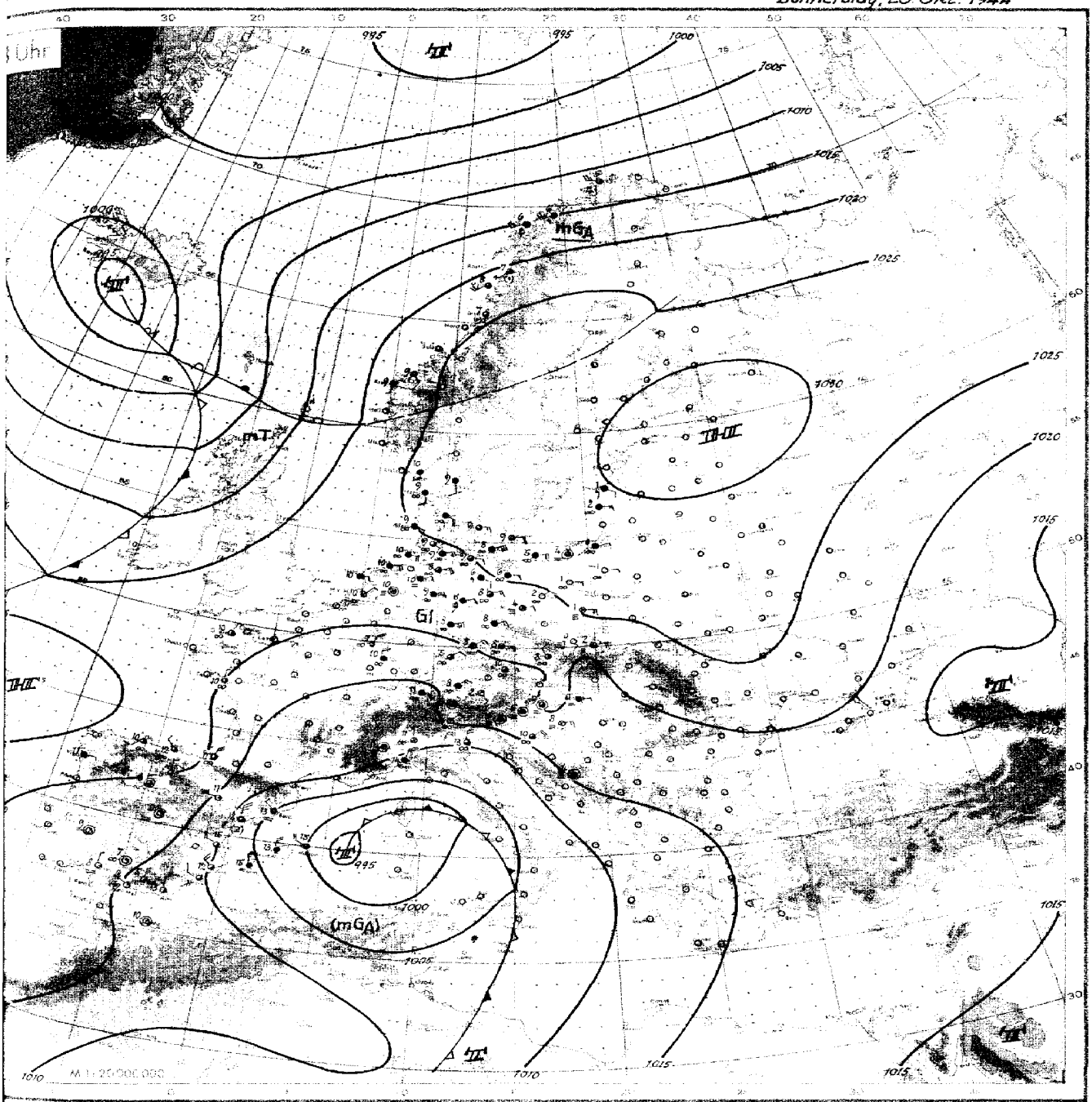

Wetterübersicht Donnerstag den 26. Oktober 1944

Die Hochdruckbrücke Azoren–Nordrußland scheidet noch immer lebhafte Westdrift der nördlichen Breiten von den zyklonalen Vorgängen Bereich des kräftigen Tiefdrucksystems über dem westlichen Mittelmeer ...ndings schwächt sie sich in ihrem mittleren Teil über England durch Westen einsetzenden Druckfall stark ab.

Innerhalb der nördlichen Westdrift ist das gestern bei Jan Mayen ...gene Tief über Spitzbergen nach Nordosten gewandert. Hinter ihm ist in ...norwegen sehr starke Abkühlung eingetreten, die in der oberen Troposphä... bis zu 15° beträgt. Die damit verbundene weitere Verstärkung des Druck...dienten führt zur Schwächung des nordrussischen Hochs an dessen Nord...ke. In Mittelnorwegen sind die Temperaturänderungen nur gering. Hier ...t bereits die Warmfront einer neuen, im Raum südostwärts Island an...nehmenden Störung an, deren Kaltfront hart vor den Hebriden angenom...n werden muß. Durch die Verstärkung der zonalen Zirkulation im ...den hat sich die Hochdruckbrücke in der Höhe etwas nach Süden ver...rt, wie die Abkühlung mit Feuchtezunahme und das in Hebung über...ende Absinken über der Nordsee beweist.

Auf der Südseite der Zone hohen Druckes fließt in zunehmendem ...ße kontinentale Kaltluft antizyklonal nach Mitteleuropa ein. Hochreichende Kaltluft mit Hebungsvorgängen ist aber erst im westlichen Rußland anzunehmen. Über Ostpreußen bis etwa 2000 m, nach Mitteldeutschland flach auskeilend, liegen die Temperaturen um 3–5° unter den gestrigen; ebenso nehmen die Feuchtewerte nach Westen hin zu, sodaß das Aufklaren in der frischeren Kaltluft nur wenig nach Westen an Raum gewann.

Der über Spanien und Frankreich aufgetretenen Erwärmung muß südlich der Balearen und über dem Atlasgebiet Abkühlung gegenüberstehen, worauf die verbreiteten Niederschläge an der spanischen Levante-Küste hindeuten. Mit der weiteren Vertiefung des Mittelmeertiefs auf einen Kerndruck von 996 mb hat sich an seiner Vorderseite über Oberitalien und den Ostalpen nochmals geringe Erwärmung eingestellt.

Die Lage über dem Atlantik ist noch ungeklärt. Bei weiterer Störungstätigkeit über seinem Westteil ist noch nicht mit einem abschließenden Kaltlufteinbruch zu rechnen.

gez. Ludwig
Zentrale Wetterdienstgruppe

Donnerstag den 26. Oktober 19

Ausland – Bodenstationen: Küstenorte ○	Höhe m	JJJ	Gestern 14 Uhr: GC_{LM}	$wwVhN_h$	DDFWN	PPPTT	UC_Happ
Vardö ○	12	004					
Ingöy ○	4	005					
Tromsö ○	102	008	57	23708	17428	08228	07006
Bodo ○	17	010	50	04855	14246	13607	90232
Nordöyan ○	37	014	02	10750	24508	18509	72410
Krakenes ○	41	021	80	10655	20788	26209	00208
Utsira ○	56	026	62	62595	36358	23511	90302
Lister ○	9	030	50	03768	02328	25616	00701
Ferder ○	9	005					
Aarhus ○	47	180					
Kopenhagen ○	1	161					
Skagen ○	3	182					
Biarritz	29	202					
Lyon	198	210					
Paris/Le Brg	46	215					
Brest	75	220					
Le Havre ○	119	230					
Marseille	12	231					
Nanzig	236	237					
Châteauroux	153	252					
La Coubre ○	6	269					
Helder ○	6	291	10	02753	12444	20413	80401
Vlissingen ○	1	292					
De Bilt	12	293	5x	08328	32248	-	-
Genua ○	2	305	62	23754	02468	09913	9x901
Venedig ○	10	312	37	02854	11285	13846	7x400
Zara ○	12	315					
Rom ○	3	322					
Brindisi ○	16	331					
Cagliari ○	35	338					
Syrakus ○	15	656					
Madrid	667	353	82	02775	32524	13317	45001
Almeria ○	65	356	24	02913	20515	15618	27905
Mahon	40	357	12	27653	32458	00210	9x809
Barcelona ○	42	358	62	22852	28227	15040	53605
La Coruña ○	57	362	50	05754	34424	23374	71005
Lissabon	227	384					
Funchal ○	110	395					
Pt. Delgada ○	22	396					
Horta ○	65	398					
Teneriffa ○	37	400					
V. Cisneros	6	404	12	24852	05002	11422	70874
Pinsk	137	569					
Kauen	83	466					
Riga	3	470					
Dorpat	61	476					
Helsinki	15	461					
Vaasa	9	483					
Kuopio	238	484					
Rovaniemi	80	607					
Budapest	130	541	62	25645	00039	15513	9x835
Bukarest	92	575					
Klausenburg	374	590					
Belgrad	138	701					
Sofia	538	720					
Athen	239	730					
Canea (Kreta)	63	737					
Tunis	10	060					
Orel	191	841					
Dno	71	858					
Minsk	211	867					
Smolensk	234	869					
Kiew	186	957					
Dnjepropetrowsk	62	968					
Odessa	50	975					
Mariupol	40	981					
Sewastopol	8	988					

Station	Gestern 19 Uhr: GC_{LM}	$wwVhN_h$	DDFWN	PPPTT	UC_Happ	RR T_xT_n SVeE
Tromsö	91	01904	20584	12932	77110	01251
Bodo	80	25854	55634	14106	85205	X1491
Nordöyan	20	05763	24513	42009	00310	-
Krakenes	52	02545	16468	33508	00107	14351
Utsira	62	22664	16268	23710	90301	-
Lister	80	03607	04428	25709	30911	97361
Aarhus	5x	25648	28428	26010	9x305	00260
Kopenhagen	5x	23858	05428	25510	8x306	00180
Skagen	5x	03748	26128	25709	8x301	00170
Helder	5x	05657	06127	23012	9x305	-
De Bilt	50	02342	20022	22710	00405	-
Genua	27	61790	32252	09913	8x402	97171
Venedig	57	05764	00028	13314	8x403	10260
Madrid	11	21302	65400	24108	50304	00110
Almeria	82	27865	01547	12316	53004	00280
Barcelona	65	02747	24167	26329	7xx03	XX370
Teneriffa	00	51847	34217	13822	70601	20131
V. Cisneros	00	158x0	22700	1x421	60221	00080
Budapest	51	35544	03027	17212	92303	

Station	Heute 2 Uhr: GC_{LM}	$wwVhN_h$	DDFWN	PPPTT	UC_Happ
Bodo	80	25245	23525	22005	9x025
Helder	50	05456	08426	12810	00901
De Bilt	5x	05458	04428	-	-
Genua	32	01954	04468	18414	8x606
Venedig	52	05764	24528	13814	8x501
Madrid	00	00790	00010	9x308	10000
Almeria	52	11853	22213	15013	10413
Budapest	02	15532	31126	15411	02205

Station	Heute 8 Uhr: GC_{LM}	$wwVhN_h$	DDFWN	PPPTT	UC_Happ	RR T_xT_n SVeE
Ingöy	82	25254	24525	13605	7x40[illegible]	[illegible]
Tromsö	5x	24752	20563	46306	7x334	[illegible]
Bodo	10	10755	53x35	21207	7x207	[illegible]
Krakenes	57	03764	16128	22109	0x406	[illegible]
Aarhus	5x	05738	10428	26109	7x006	[illegible]
Kopenhagen	5x	02747	08327	26609	83422	[illegible]
Skagen	5x	03748	14228	26509	8x40[illegible]	[illegible]
Helder	5x	03448	18228	21810	2x602	-
De Bilt	5x	46209	04449	24410	2x802	-
Genua	62	61765	02428	05114	8x803	[illegible]
Venedig	57	05764	32425	11713	11804	[illegible]
Madrid	20	21452	00002	18105	90227	[illegible]
Almeria	24	22954	32114	12513	50500	[illegible]
Mahon	61	02655	20426	26915	8x419	-
Barcelona	52	04664	26428	04813	4x314	02450
Budapest	02	28435	18045	19511	10204	

Bergstationen:	Höhe m	JJJ	Gestern 14 Uhr: GC_{LM}	$wwVhN_h$	DDFWN	PPPTT	UC_Happ
Mussala	2926	726					
Lomnitzer Spitze	2640	680					
Fanaraken	2072	024	02	46209	21089	11254	00703
Mt. Ventoux	1900	248					
Puy de Dôme	1467	246					
Izaña	2367	401					

Bergstation	Gestern 19 Uhr: GC_{LM}	$wwVhN_h$	DDFWN	PPPTT	UC_Happ	$R_2R_1T_xT_nE$
Fanaraken	00	46009	20309	93054	20105	01539
Izaña	00	019x0	26401	XXX77	31802	00111

Bergstation	Heute 2 Uhr: GC_{LM}	$wwVhN_h$	DDFWN	PPPTT	UC_Happ
Fanaraken	00	16009	21589	93553	00001

Bergstation	Heute 8 Uhr: GC_{LM}	$wwVhN_h$	DDFWN	PPPTT	UC_Happ	$R_2R_1T_xT_nE$
Fanaraken	30	49308	16388	93553	2030	[illegible]

uu = Datum G_1G_2 = Uhrzeit (DGZ)

Höhenwinde (dd vv)

dd = Windrichtung (N = 36) vv = Windgeschwindigkeit in km/std

Piloten Vortag / Piloten heute

Ort	Krakau	Klagenfurt	Fassberg	Kopenhagen	Hanstholm	Berlin	[illegible]	Nesr	Neubiberg	Brüsterort	Berlin	Emden	Krakau	Kristiansund	Narvik
uuG_1G_2	25 17	25 17	25 17	25 17	25 17	25 17	25 17	25 16	26 05	26 05	26 05	26 15	26 05	26 07	26 05
27 km															
21.0 ..		47.5 / 29 10													
18.0 ..	15.5 / 24 20	15.5 / 22 20		14.8 / 04 50	14.6 / 02 20	15.0 / 03 30			14.5 / 12 40	14.5 / 03 50			14.5 / 27 40		
13.0 ..	03 20	27 20	03 60	03 50	01 50	02 20		04 40	05 30	03 10	13.5 / 01 40		30 30	11.5 / 31 50	
11.0 ..	12 30	26 20	04 50	02 40	01 20	10.4 / 04 40	17 40	06 40	10.5 / 26 30	02 30	05 40	02 40	10.5 / 24 10	10.5 / 23 30	23 40
9.0 ..	12 40	26 40	04 60	02 40	03 50	12 30	19 30	06 20	27 50	01 10	05 10	01 40	06 30	24 40	23 60
7.0 ..	11 40	28 30	02 40	04 30	31 20	8.5 / 10 10	14 40	12 10	6.5 C	35 40	13 10	36 30	07 20	24 20	18 20
5.3 ..	13 30	32 10	03 20	07 30	26 10	10 10	10 40	12 20	05 40	03 40	11 20	5.0 / 03 30	07 30	22 10	13 40
4.0 ..	12 30	27 05	04 30	08 10	22 05	10 20	11 30	12 20	10 20	C	11 30	4.3 / 06 30	11 40	21 30	10 40
3.0 ..	11 40	24 10	05 10	08 10	19 05	10 20	11 30	09 20	10 30	02 05	11 20	12 30	11 50	20 40	11 30
2.0 ..	14 30	16 05	05 20	08 20	15 30	10 20	04 30	09 20	09 40	04 05	10 40	11 30	12 10	18 40	10 30
1.3 ..	10 20	14 05	05 20	09 30	14 20	09 20	08 20	08 20	-	06 05	12 30	07 10	11 20	16 10	07 30
0.8 ..	09 20	13 05	06 20	12 20	15 10	08 20	09 30	11 30	09 30	07 05	11 20	06 10	10 20	16 10	08 30
0.3 ..	5.2 / 07 40	0.6 C	36 10	11 30	16 10	07 20	18 30	10 20	0.6 / 09 20	07 10	10 20	06 05	0.4 / 04 30	25 20	02 10

Ort	Gardermoen	Blaavandshuk	Heide	Leeuwarden	Wiener Neustadt	Friedrichshafen	[illegible]	Lorient	[illegible]	Pilsen
uuG_1G_2	25 17	25 17	25 16	25 17	25 17	25 17	25 13	25 15	25 16	25 17
7.0 km	9.0 / 18 20	7.5 / 33 30	9.0 / 07 60	6.5 / 08 20	10.9 / 29 50	13.7 / 16 20	04 20	05 10	8.8 / 11 180	8.5 / 07 20
5.3 ..	11 20	02 20	09 20	09 10	35 05	11.0 / 04 20	03 60	35 50	02 130	35 20
4.0 ..	13 10	11 10	08 10	06 10	03 05	5.5 / 16 30	05 50	06 40	02 120	18 20
3.0 ..	11 10	15 30	06 20	04 20	06 10	12 10	05 30	05 30	02 80	08 20
2.0 ..	11 10	11 10	05 40	04 20	09 05	11 20	05 30	05 20	03 60	07 20
0.8 ..	12 10	C	07 20	02 20	10 05	06 40	06 30	05 30	04 40	04 20

Ort	[illegible]	Erfurt	Hamburg	Helder	Klagenfurt	Drontheim	Pilsen	[illegible]	Bergen	Blaavandshuk
uuG_1G_2	26 05	26 05	26 04	26 04	26 05	26 05	26 05	26 05	26 06	26 05
7.0 km	11.0 / 28 20		13.0 / 02 30	34 30	9.0 / 13 30	12.5 / 26 110	9.0 / 04 60	14.9 / 33 30	14.5 / 28 100	7.5 / 35 20
5.3 ..	11.0 / 32 10	4.8 / 07 40	4.0 / 04 40	35 10	19 20	9.0 / 26 110	9.0 / 04 50	11.5 / 34 10	11.3 / 26 50	34 10
4.0 ..	34 20	07 50	5.3 / 13 20	03 10	11 20	5.3 / 24 50	5.3 / 02 40	9.0 / 36 10	9.0 / 36 40	17 20
3.0 ..	09 10	07 50	11 30	05 10	10 20	23 30	32 40	5.3 / 24 20	4.0 / 32 20	17 20
2.0 ..	09 10	06 30	09 30	06 10	10 20	25 10	13 20	15 20	20 30	16 20
0.8 ..	01 05	35 15	10 20	07 20	03 10	24 20	10 20	16 20	20 30	11 10

Wolkenmessung

C = Wolkenst[illegible]
vv = km/std.
dd = Zug: 36 = [illegible]

Ort	
uuG_1G_2	
Cu. Höhe	
dd vv	
Ort	
uuG_1G_2	
Cu. Höhe	
dd vv	
Ort	
uuG_1G_2	
Cu. Höhe	
dd vv	

5534/44

Täglicher Wetterbericht

des Deutschen Reichswetterdienstes
Herausgegeben von der Deutschen Seewarte
Verlagsort Hamburg

gang: 69 Nr. 301

Freitag, den 27. Oktober 1944

e 1

Erläuterung: Die Beobachtungen sind sämtlich in der Form der 1935 in Warschau beschlossenen Einheitsschlüssel wiedergegeben. Kurze Erläuterungen zu den einzelnen Ziffern werden zu Beginn jedes Vierteljahres beigegeben. Ausführlich finden sie sich in „Anweisung zur Verzifferung von Wettermeldungen", herausgegeben vom Reichsluftfahrtministerium. Alle Zeitangaben in DGZ.

Deutschland			Gestern 14 Uhr					Gestern 19 Uhr						Heute 2 Uhr					Heute 8 Uhr					
Stationen:	Höhe m	JJJ	CC	wwVhN	DDFWN	PPPTT	UCapp	CC	wwVhN	DDFWN	PPPTT	UCapp	RR TxTx SVs E	CC	wwVhN	DDFWN	PPPTT	UCapp	CC	wwVhN	DDFWN	PPPTT	UCapp	RR TxTx SVs E
urg/Fu	18	403	5x	05644	04428	22328	8x609	50	05545	04325	32507	93703	00090	50	05453	05223	17127	20610	5x	44209	13329	14325	2x835	10030
urg/Fgn	41	400	5x	05757	10427	22610	7x807												5x	08328	12408	[illegible]	3x813	03030
	28	460	5x	05638	06428	23307	8x817	5x	05638	08328	21607	8x905	00060	50	05541	18321	16215	90612	50	05632	12223	[illegible]	[illegible]	00210
ründeo	1	406	5x	05538	10328	24406	9x908	5x	05532	08328	22506	9x722	00360	50	05490	13300	26425	17823	50	11524	28324	16203	90800	00150
a	1	464	5x	05747	10407	24608	8x906	50	05634	08524	22908	80703	00360	00	05440	12406	20407	91807	50	05653	10503	17307	80004	00360
riand	16	461	50	05733	10424	22412	70803	5x	05638	12528	30707	8x804	00110	5x	05538	17628	17002	8x807	5x	08432	14423	15306	4x808	00050
and o	50	465						5x	05648	14432	00207	8x905	02360	5x	05638	12528	16652	6x809						
m o	6	401						5x	05538	10528	19808	9x500	00250	5x	05438	10428	46408	9x808						
en	4	442						5x	05545	08322	20608	9x703	00120	5x	05458	18228	15427	9x711						
orr	22	402						6x	03649	08128	18208	81809	-	00	08340	08100	15002	20806	5x	73351	08147	11204	0x807	00030
d	178	187																	5x	05574	16129	14306	9x808	01050
over	51	421						6x	05438	08328	19408	9x704	-	60	05552	08223	15102	[illegible]	xx	46229	[illegible]	13206	0x806	00030
eburg	45	408	5x	05647	06227	31210	8x807	55	05655	06207	20006	3x603	97120	10	02490	02200	37023	90207	xx	46209	13239	10905	0x406	00030
	123	437																						
	48	436	80	05607	00117	17915	60808																	
en	202	407																						
	265	049	5x	05658	02428	17011	8x706	5x	05658	02228	15810	8x603	00110	5x	05658	02228	13205	9x81[illegible]	5x	02448	03128	11408	9x6[illegible]	000[illegible]
	289	351	50	05635	06228	19515	80805	50	05538	08228	-	-	-											
urt/M	111	412	5x	05655	32427	16713	7x807	5x	05367	02327	15010	8x707	00130	5x	05468	02528	13810	8x825	5x	05555	02327	11108	8x603	00180
ocken	189	441	5x	05756	32328	15812	7x808	5x	05652	32228	14714	7x823	05xx0	5x	05458	10028	10040	8x928	5x	08348	00012	11009	6x804	00xx1
erg	315	426	20	02786	04326	14012	70810	5x	05758	04228	13941	7x602	00130	50	[illegible]	02624	10215	92365	5x	02658	42268	11005	0x713	97051
nbad	538	516																						
burg	151	219						50	05656	04420	13101	8x802	00130						5x	05458	02142	10812	8x802	00290
ngen	427	443	5x	05648	04228	14410	8x808	5x	05655	02322	12429	8x704	00160						5x	02435	02208	09327	[illegible]	00260
chshf	400	444	5x	05758	02328	12212	7x806	5x	05758	32432	11319	8x504	00080						5x	05652	20148	04508	0x901	00070
her	528	414	50	05455	06325	12611	80708	00	05790	04202	11107	30735	00130	00	05595	04124	12425	9x704	5x	22318	20128	08402	0x603	97051
uck	573	507	00	03890	00000	-	-	00	02890	10105									6x	67348	40148	-	-	-
münde o	3	455	50	05634	04324	24807	90908	00	00790	10320	23407	20825	00170	00	05690	12320	20415	91826	50	71726	10246	18003	90807	00014
	1	404	10	05690	06320	42411	60818	00	05590	08200	23320	20813	00110	00	05590	06100	21105	02801	5x	05606	10422	12503	9x602	00050
	70	450	5x	05638	08428	23007	8x707	00	04590	08100	20905	10906	00050	00	05430	06100	18013	02806	14	05424	10402	12402	00801	00031
	48	440	50	05534	04224	22218	80708	00	05590	06200	20707	80703	00090	00	05520	06400	18315	90816	5x	08228	02325	15704	0x805	00020
uoitz	131	449	5x	05537	06327	19910	8x707	5x	05438	08318	18907	9x703	00100	5x	05248	08248	15516	2x702	xx	77129	02659	13105	0x704	97051
	320	646	xx	46209	04359	19308	0x708							xx	57029	24258	45918	[illegible]	xx	76029	24659	12125	0x809	97051
er	230	410	5x	05658	06328	23208	8x924	5x	08428	08223	10406	[illegible]	00100	[illegible]	[illegible]	[illegible]	[illegible]	[illegible]	[illegible]	[illegible]	40145	[illegible]	[illegible]	00031
	449	458	54	05544	02475	-	-							xx	48029	32145	45226	[illegible]	[illegible]	56104	32145			
	363	669	5x	05645	06425	18613	70707	50	05545	08025	17509	9070x	00120	50	05558	26034	[illegible]	[illegible]	5x	05457	26527	[illegible]	0x716	00560
eis	408	670	6x	24738	08xx8	16612	2x729	5x	61748	08328	15402	8x722	97131	5x	55428	[illegible]	[illegible]	[illegible]	[illegible]	[illegible]	[illegible]	[illegible]	[illegible]	20290
	263	676	50	05574	00007	30412	70903	5x	06496	06228	19109	9x901	97120	50	05690	06007	07603	9x801	50	07654	02227	-	-	-
u	302	865						00	04790	10402	12212	64812	00410						[illegible]	25754	08207	09411	9x805	97100
rg	434	508	14	05671	00002	12213	70816	14	25192	10225	10108	88804	00150	5x	61778	30166	02418	6x710	42	05457	00008	01007	0x702	97061
	157	501	8x	03648	10468	17812	8x728	00	05690	06105	16709	90804	04130	5x	05648	[illegible]	12911	8x807	00	[illegible]	03805	02710	9x214	01081
	334	505	5x	05648	30148	17212	8x809	5x	61598	12328	14302	9x807	97131	5x	64458	26398	11579	9x807	5x	17448	02166	77308	9x810	07271
nfurt	449	502	5x	51428	00048	17007	2x818	5x	61436	00068	13908	0x606	02281	5x	62432	30148	06216	0x712	7x	12432	00108	06407	0x706	40071
walde o	7	429	00	00690	08210	25508	80803	00	00590	08402	24404	90611	00051						50	12565	19315	20202	9x802	02252
	15	405	5x	05645	04227	26408	8x706	5x	05536	06428	26406	9x701	00070	xx	42201	18148	27600	[illegible]	50	00790	12310	22706	90706	97511
sberg	20	422	50	01733	08303	27708	70804	00	05590	04300	27802	20802	00180	00	42490	08040	26650	10801	00	05690	28490	25251	90702	02520
l o	3	447																						
	47	551	00	00790	10300	24111	60808							00	05792	10200	24212	90704	[illegible]	05442	20302	21650	91802	20510
	99	552	00	05690	06340	23011	70808	00	05690	06300	02407	80801	00410	00	05790	06400	23715	98706	00	05622	08428	12901	9x602	00000
erg/Schl.	148	420	00	00790	08200	22411	60907							00	00790	08300	18715	80906	5x	05568	08428	10712	9x602	00022
au	117	411	50	04751	08301	24542	60905	00	43340	00000	20821	90702	00420	00	05790	08300	19705	91806	5x	07486	08228	17023	8x707	00030
itz	255	454	50	05544	14244	21240	90806	00	05590	40300	20407	70702	00400	00	05690	10410	18022	90206	5x	05738	10438	16102	8x702	20010
chau	107	556																						
stok	135	555																						
nnstadt	176	557	00	00790	08440	23709	60704	00	05690	10400	23706	80702	00400	5x	05658	10408	23502	0x850	50	05074	08524	20000	85803	00000
	203	559																						
au	216	561	50	05533	10243	22615	80706	00	00790	06400	22305	90411	00100	00	05690	06500	20262	90707						
erg	330	571																						

Stationen:	Höhe m	JJJ	CC	wwVhN	DDFWN	PPPTT	UCapp	CC	wwVhN	DDFWN	PPPTT	UCapp	RRTTE	CC	wwVhN	DDFWN	PPPTT	UCapp	CC	wwVhN	DDFWN	PPPTT	UCapp	RRTTE
olick	3106	503	xx	48009	46609	91356	0x805	xx	46029	18449	29658	6x803	20549											
itze	2962	416	00	04990	10301	23854	78804	00	04990	08303	02654	68802	10539	00	02990	06225	89555	76807	[illegible]	[illegible]	[illegible]	98556	0x804	87064
akogel	3317	506	xx	46009	10649	59653	0x704	xx	47009	10749	26352	9x702	02xx8	xx	46009	01259	53254	8x716	xx	46029	44649	50653	0x705	42xx8
eekoppe	1602	428	xx	48109	16549	05300	0x909	xx	49109	19559	37302	03x30	20041	00	42790	47740	34712	09608	07	24940	45525	32601	88815	46001
rkogel	1577	862																						
berg Sch	1493	427	xx	46009	39749	45002	0x703	xx	46009	37849	44301	0x701	00030	xx	46009	22349	43702	0x703	xx	46009	32349	43401	0x703	00010
cki	1446	511	xx	46009	46349	58303	0x804	xx	46009	16556	56103	0x704	00050	xx	46019	51649	58311	[illegible]	xx	42009	45549	49502	0x705	92011
er	1214	519	xx	46109	08769	96404	0x703	xx	46109	06749	74404	0xx04	94054	xx	46109	08749	71902	0x715	xx	57029	06049	70804	0x702	-
lelberg	1213	419	xx	46009	12659	77903	0x706	xx	57009	12649	-	-	-	xx	46009	15849	20713	0x706	xx	46009	15249	18672	0x601	15021
sgrund	1166	561	5x	42728	08548	30204	0x807	xx	46209	06449	79804	0x302	02040	3x	46029	06539	52201	0x705	xx	53009	42449	76502	0x803	02030
ken	1141	418						xx	46209	08549	87109	0x803	94151						09	53302	12443	[illegible]	[illegible]	[illegible]
erkuppe	923	423	xx	46009	04349	09905	00804	xx	46009	06449	08215	0x805	00060	xx	46029	26449	-	-	xx	45028	12955	12901	0x807	00030
sberg	915	445	xx	46009	08659	08204	0x404	xx	57009	08669	07304	0x330	01051	xx	46409	08649	19012	0x807	xx	56129	42559	06603	0x605	14121
er Aster	840	417	xx	67009	08369	19205	00806							xx	46103	08391	19120	0x005						
berg/Ts.	801	424	xx	46409	02349	23406	9x807	xx	46009	02349	23105	0x704	00100	xx	56409	02349	49105	0x906	5x	47118	02748	17824	0x702	20042
nit	673	397	9x	05648	02428	35507	0x709	5x	05748	32538	34308	0x803	00102	xx	46009	21349	32616	0x807	xx	46019	02349	37707	0x611	04050

Berichtigungen

Sämtliche Karten des Täg
weiteres nach der vo
gezeichnet. Erlaß

Wetterlage von gestern: *Donnerstag, 26. Okt. 44*

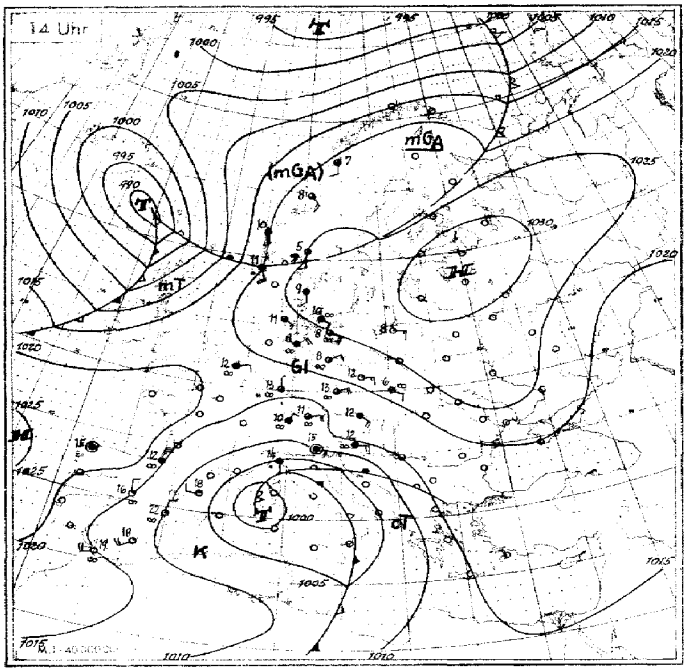

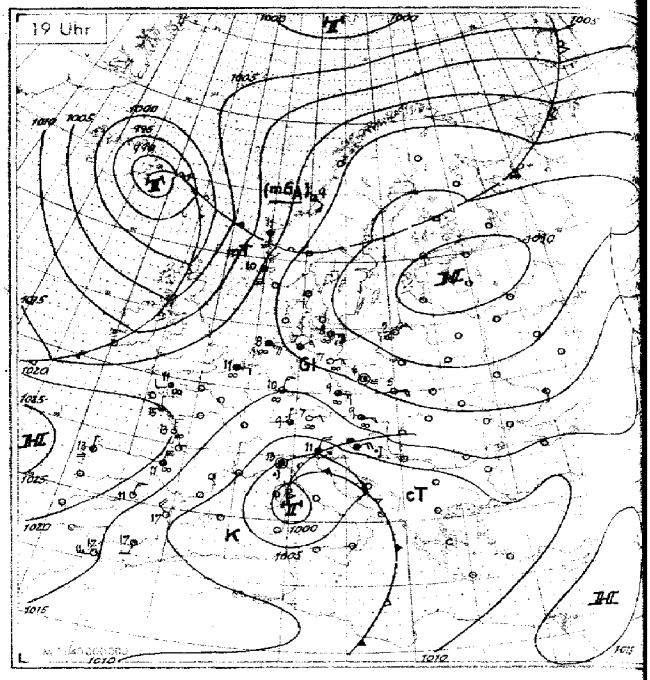

Wetterlage von heute nacht: *Freitag, 27. Okt. 44*

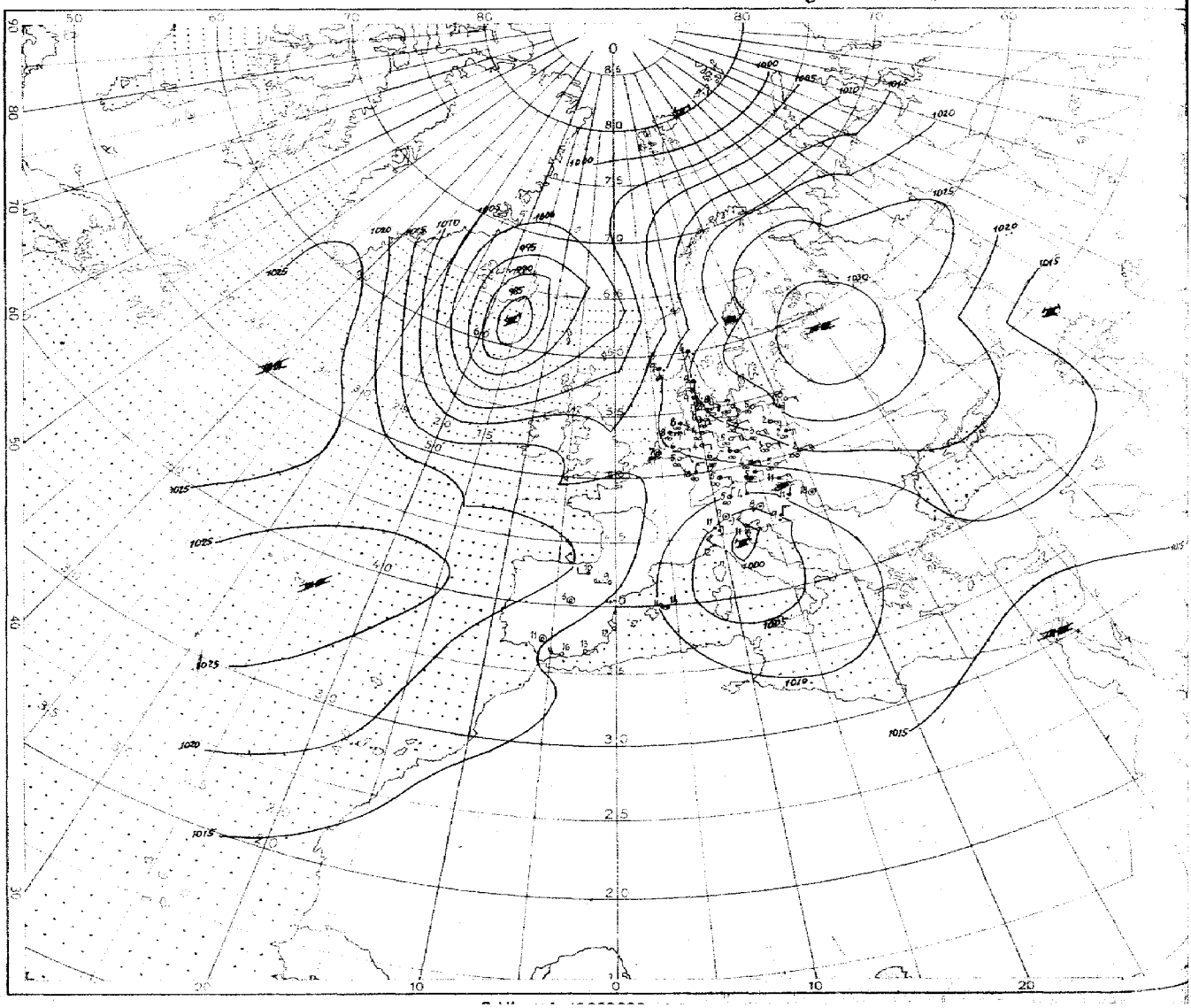

Höhen-Aufstiege

1. Teil

Freitag, den 27. Oktober 1944

Schlüssel: Kenngruppe: I I I G G He He Ea Tt Tt
$Q_1Q_2Q_0Q_4E_a$ s_1 s_2 s_3 G G | $Ha_6Ha_6Ha_6Hr_2Hr_1$ $Hr_3Hr_3Hr_1Hr_1z_h$
Q L L I I g g 9 G G

Hauptisobarenflächen: $Ha_4Ha_4Ta_4Ta_4Ua_4$ $Ha_5Ha_5Ta_5Ta_5Ua_5$ $Ha_7Ha_7Ta_7Ta_7Ua_7$ ………… $Ha_8Ha_8Ta_8Ta_8Ua_8$ $Ha_9Ha_9Ta_9Ta_9Ua_9$ $Ha_1Ha_1Ta_1Ta_1Ua_1$ $H_hH_hT_hT_hU_h$
Markante Punkte: $P_1P_1TTU_1$ $P_1P_1TTU_1$ …………
Pseudopot. Temperatur: $9Q_4Q_4Q_4Q_4$ $Q_5Q_5Q_5Q_5Q_5$ $Q_7Q_7Q_7Q_7Q_7$ III Pi Pi

Ort / Anz. Ziffer / Höhe	Tromsö 808 102 m	Drontheim 017 50 m	Bergen 022 65 m	Kjeller 041 m	Kristiansand 002 30 m	Hanstholm 183 27 m	Bodö 010	Kraenwerd. 845 60 m	Schmak 356	Westl./Ri. (?) 246	Ber-dowen (?) 249 m	Helgoland 465	Swinemünde 465	Jagsberg (?) 181	Haider 291	Emden 154 1 m	Leeuwarden 010
G_1G_2	26 17		26 17	26 17		26 17	26 17			26 16	26 17	26 15	26 16	26 16	26 16	26 17	17
41	.		-	.		-44	-			-	-	-	-	-	-	-	.
96	-		-	.		-60	-			.	-	-65	-59	.	.	-58	-
225	-48		-	-51		-51	-60			-63	-	-48	-55	-50	-	-49	-48
300	-53		-	[4]-45		-45	-50			-47	-47	-42	-46	-47	-39	-41	[4]-41
400	[7]-39		[4]-31	[4]-32		[8]-31	-35			[5]-33	[5]-34	-31	-33	[5]-31	-28	[4]-30	[4]-31
500	[8]20-23		39-20	[5]36-21		[2]39-20	[5]31-25			[5]36-22	[6]34-23	[9]39-22	[3]-21	[5]37-20	-17	[2]-19	[5]35-18
600	[7]21-21		35-14	[5]34-11		[2]31-12	[6]26-17			[7]36-11	[5]31-13	31-13	[5]-12	38-10	-9	-10	[7]37-0
700	[9]19-13		29-8	[8]31-6		-4	[6]24-9			[8]34-4	[5]27-6	-4	-4	-2	-3	-4	[9]36-4
800	[0]18-7		-3	[0]29-1		29-1	[4]18-5			[8]29+1	[5]24+0	[9]31+0	+2	+4	+3	+4	[4]34+2
900	[0]17-1		24+3	[9]22+2		26+5	[4]18+2			[7]25+5	[5]19+4	[0]31+6	+6	+3	+8	+6	[0]31+6
950	17		24	23		23	18			23	16	29	.	-	.	-	28
Boden	17+2		26+7	24+7		21+6	12-1			22+7	17+3	25+8	+7	25+9	28+10	+9	25+7
41	.		-			(2145)	-				.	(2167)	(2147)	-	.	(2166)	-
96	1596		.	.		1624				(1622)	.	1627	1619	(1616)	.	1633	.
225	1050		-	1088		1093	1070			1088	-	1093	1088	1081	.	1098	1096
300	870		-	904		907	890			905	902	907	903	906	915	910	907
400	682		701	710		713	699			712	710	712	711	712	717	714	711
500	531		543	552		554	543			555	553	553	554	554	557	554	552
600	402		409	417		419	411			421	420	419	420	419	42x	418	415
700	288		293	300		302	296			303	305	302	302	301	302	300	299
800	188		191	197		198	194			199	199	198	198	195	197	196	194
900	97		98	104		104	102			105	106	104	104	101	103	101	100
1000	13.5		13.4	19.7		19.5	17.8			20.2	21.6	18.6	19.2	17.1	17.5	16.5	15.0
41/96	.		-	.		(521)	-			-	.	(540)	(523)	.	.	(535)	.
96/225	546		.	.		531	-			(534)	.	534	531	(555)	.	535	-
225/500	520			536		539	527			533		541	534	527	.	544	545
500/1000	517		530	532		534	525			535	532	534	534	537	539	537	537
Markante Punkte	.		-	..		-	.			-	.	.	.	.	.	06561	.
	.		-	-		07611	.			-	.	.	06591	12591	.	08561	.
	.		57841	.		13601	.			.	.	.	13591	15571	23961	11601	-
	.		39824	.		29971	.			-	.		19531	17531	28921	12561	-
	.		43785	.		56452	.			15561	-	.	21521	28981	34851	15541	-
	14981		45752	.		58655	.			20531	28501	06511	27991	40825	39791	16511	15641
	16541		49714	17541		65591	.			25521	36881	13591	42912	48725	55621	26961	17561
	20511		55681	25521		75521	.			84058	46775	19531	68551	59628	67551	45722	83608
	27571		62641	45756		77539	23591			93077	91044	24611	82031	76031	77031	67561	75500
	42871		65611	84606		89061	95056			95059	93045	25501	94071	83051	96101	86071	88060
	65659		84511	99080		89061	00076			99089	97067	37851	97051	91031	97091	91060	94460
	00058		01118	00080		02089	02056			02099	02077	01101	02080	01089	01110	02105	02109

Ort	Hoek v. Holl. 296 1 m	Calais M. 208 6 m	Calais H. 208 25 m	Le Havre 230 110 m	Cherbourg 205 112 m	Brest-Château 220 30 m	St Nazaire	Gr. Grove 799	Paris 215 49 m	Brüssel 276 56 m	Siegen (?) 020	Münster 087 52 m	Frankfurt 412 111 m	Erfurt 646 320 m	Berlin 440 57 m	m	Lindenberg 425 122 m
G_1G_2								26 16			26 17			26 17	26 17		26 12
41								.			.			-	.		.
96								.			.			.	-58		-
225								-52			.			-50	-49		-
300								-57			-45			-45	-45		.
400								-24			[3]-31			[5]-31	-32		.
500								53-13			[4]38-20			[6]-19	[3]36-21		[5]39-20
600								[7]-5			[5]35-10			[8]-11	[3]35-11		[4]38-13
700								[8]45+1			[7]36-5			[8]-3	[3]30-3		[5]34-4
800								44+7			[8]30+1			[9]+1	[3]29+5		[3]27+3
900								36+7			[4]25+4			[0]+4	[8]32+7		[4]24+7
950								33			25			.	27		23
Boden								35+11			26+5			+7	21+5		22+5
41											.			-	.		-
96								(1636)			.			.	1634		.
225								1117			-			1090	1092		.
300								929			903			904	906		.
400								729			708			710	715		-
500								566			550			551	555		553
600								427			415			416	420		419
700								307			297			297	303		302
800								200			192			193	197		198
900								105			99			99	102		104
1000								10.2			13.6			14.4	17.0		18.3
41/96								-						-	-		.
96/225								(518)			.			-	543		.
225/500								551			.			537	537		-
500/1000								547			536			536	538		555
Markante Punkte								13631			.			-			-
								17601			.			-	..		-
								18601			.			-	.		50705
								19591			-			21501	.		54675
								29801			.			25601	.		56655
								31861			.			66659	-		57455
								51617			29961			75000	10581		67575
								74061			65576			82029	10501		79033
								78061			68567			86038	27981		93074
								86071			74017			88020	87107		94075
								82099			85019			95070	89072		99050
								04167			98108			98080	01098		00099

Hamburg:	Münster:		Frankfurt:	Lindenberg:	Breslau:
				Drachenaufstieg: hoch ≡ in 0₃, abneh. auf ⅒ Fs, Sicht zuneh. auf 8 km.	

Vortag

Ort / Anz. Ziffer / Höhe	Belgrad 701	Bukarest 575	Konstanza 552 12 m	Saloniki 731 1 m	Rom 322 3 m	Athen 730 100 m	Kanea 737 14 m	Rhodos 658 85 m	Konstanza 562 12 m	Belgrad 701	Mailand 602	Sete 224	Friedrichshafen 915	München 414 525 m	Klagenfurt 502 484 m	Wien 501 157 m	Wien 601 167 m B.S.	Krakau 861	Litzmannstadt 537	Minsk 857	Warschau 556 104 m	Breslau 411 120 m
G_1G_2											26 17		26 17		26 17	26 17	26 17	26 17	26 17			
41											-		.		.	-	.		.			
96											-		-57		-56	.	.	-58	.			
225											-54		-50		-55	.	.	-55	-55			
300											-46		-43		-44	.	-	-46	-46			
400											-30		-30		-29	.	-	[5]-33	[3]-33			
500											[0]45-18		[3]42-18		[9]45-17	.	[5]38-20	38-21	[3]37-21			
600											[0]43-9		[4]41-7		[8]42-8	[9]34-11	[8]35-11	[6]33-11	[3]36-12			
700											[7]37-3		[5]38+0		[9]39-5	[4]31-4	[8]33-5	[8]34-4	[5]36-4			
800											[8]43+7		[0]36+1		[0]33+1	[0]28-2	[9]29-0	[5]30+3	[7]35+3			
900											[4]38+9		[9]34+7		[0]31+1	[8]29+5	[8]27+5	[6]27+7	[8]29+6			
950											36		-		29	30	28	25	26			
Boden											33+11		31+6		29+6	33+10	29+8	25+6	21+5			
41											.		(2157)		.	.	.		.			
96											-		1630		1623	.	.	1617	-			
225											1085		1093		1090		(1090)	1088	1085			
300											902		906		905	.	910	904	904			
400											708		711		709	.	708	711	711			
500											548		551		549	(550)	549	554	553			
600											412		414		413	414	414	419	410			
700											294		295		295	297	297	301	302			
800											188		189		192	193	193	196	197			
900											93		95		98	100	96	102	105			
1000											7.5		9.8		12.5	13.9	14.0	16.9	18.0			
41/96											-		(527)		-	-	-	-	-			
96/225											.		537		535	-	.	529	-			
225/500											537		542		540	.	(541)	534	532			
500/1000											541		541		538	(536)	535	537	535			
Markante Punkte											.		-		.	.	.	.	-			
											.		.		.	.	.	.	.			
											.		06571		.				.			
											.		15531		10561	.	.	.	.			
											-		25981		14541		.	.				
											25511		33901		20591		.	09521	-			
											55630		53574		35531	51463		15541				
											62570		61575		64568	73524	.	19521	.			
											67559		76037		67592	74526	24591	65566	21551			
											89070		82020		79000	77540	73538	74005	25541			
											95100		87089		84030	99128	85022	85054	85036			
											99128		84090		95081	00119	00118	99092	00025			

Mün…:	Wien:		Paris:		
	[illegible] Sc 0.7-0.9, 3/10 Sc 1.1-1.3 … darin einz. Oscillatoren … [illegible]				

Vortag

Karten vom Frühtermin

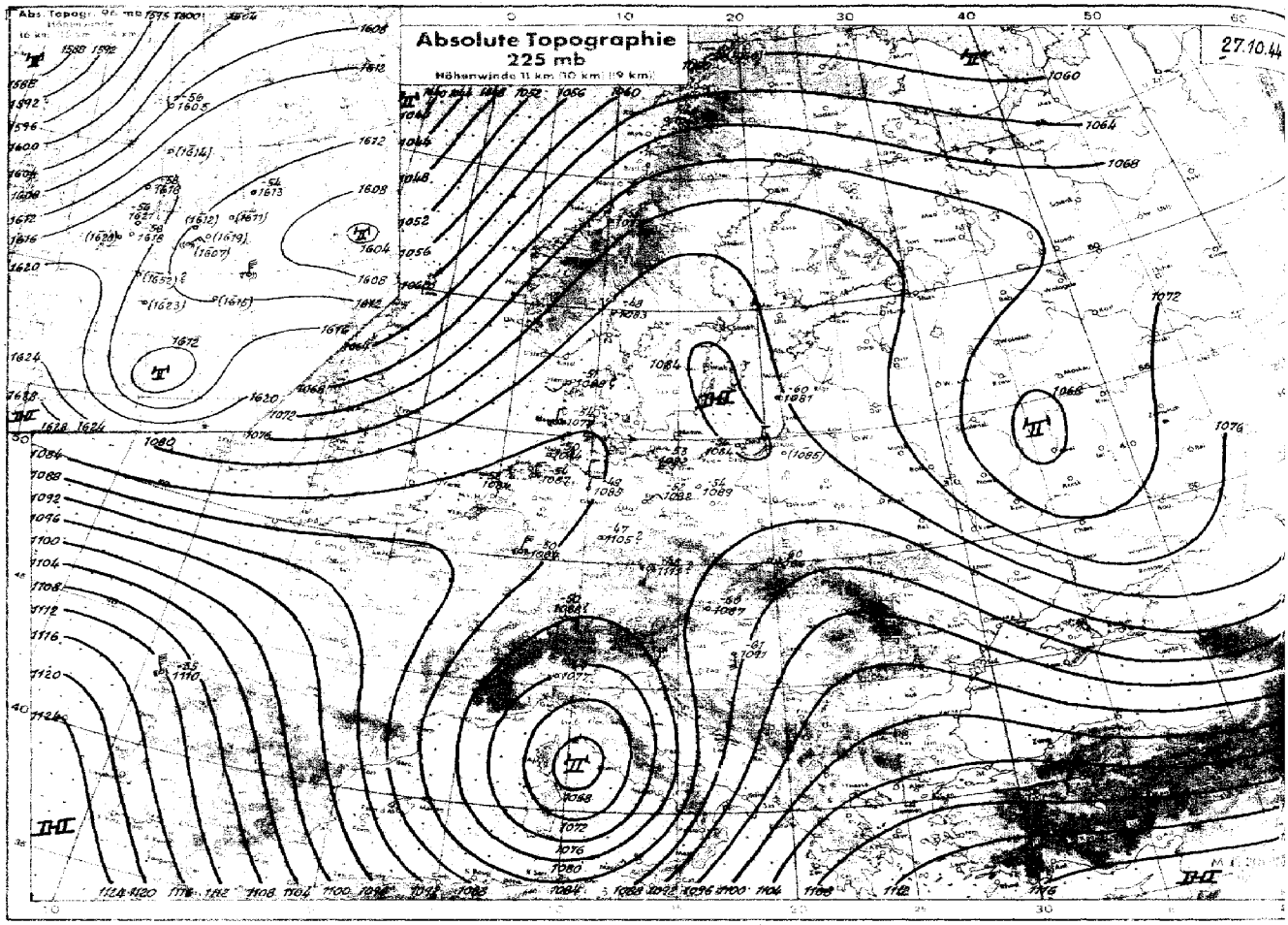

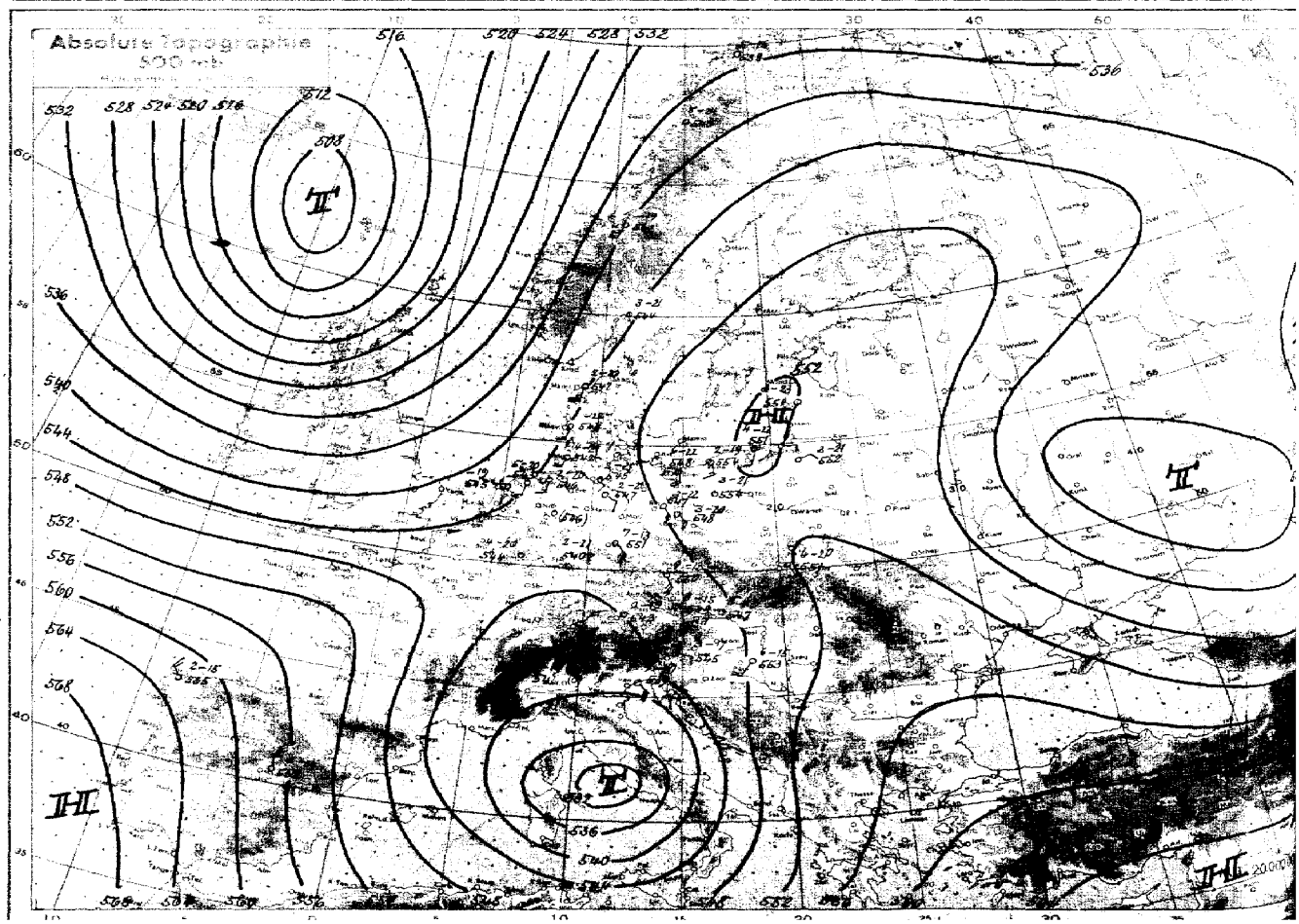

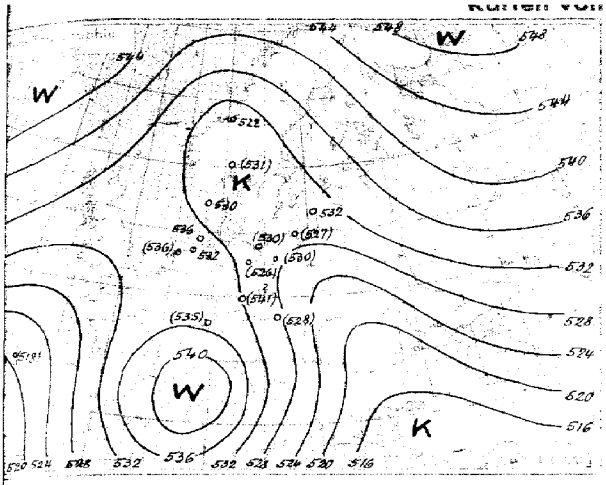

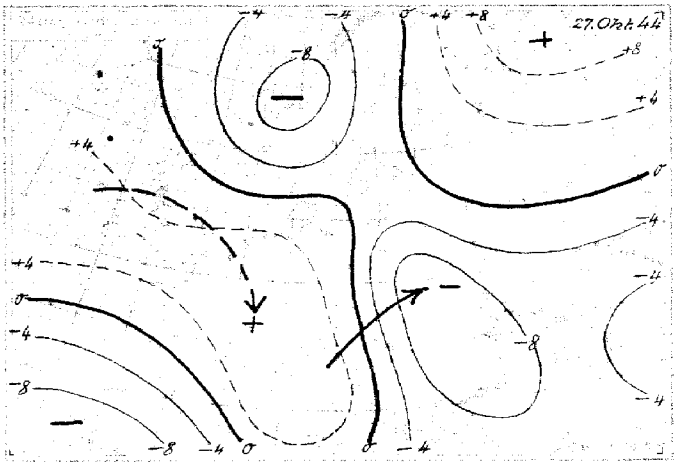

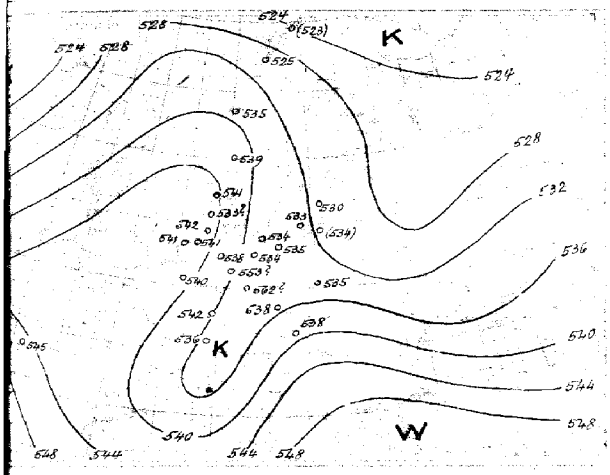

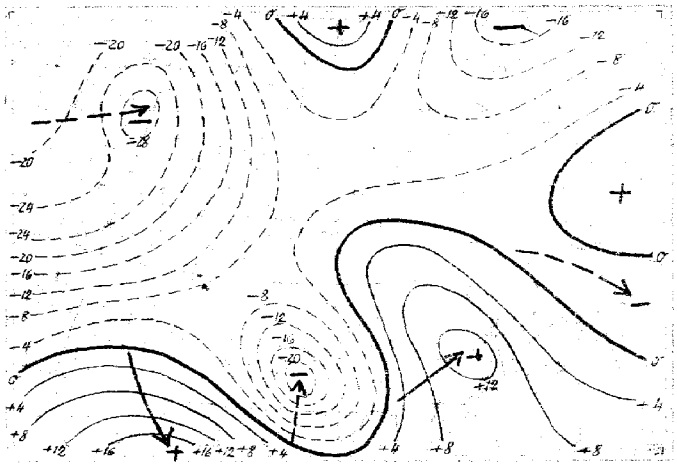

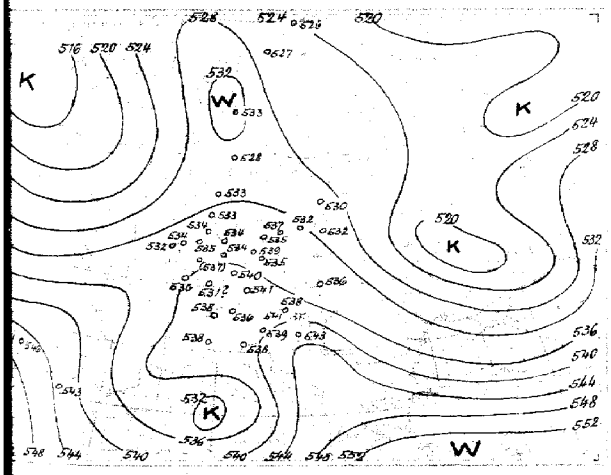

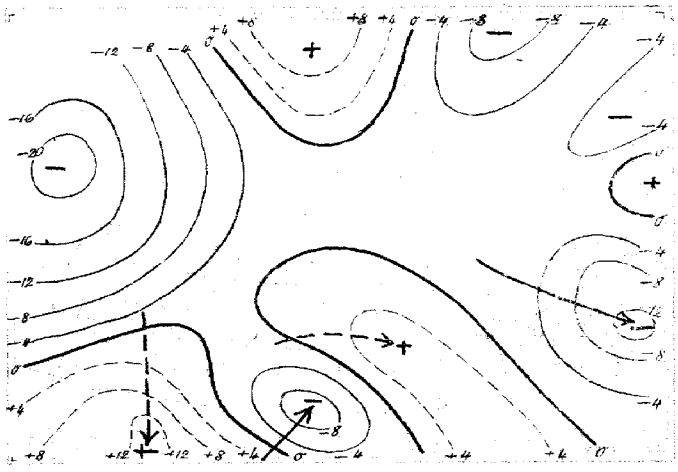

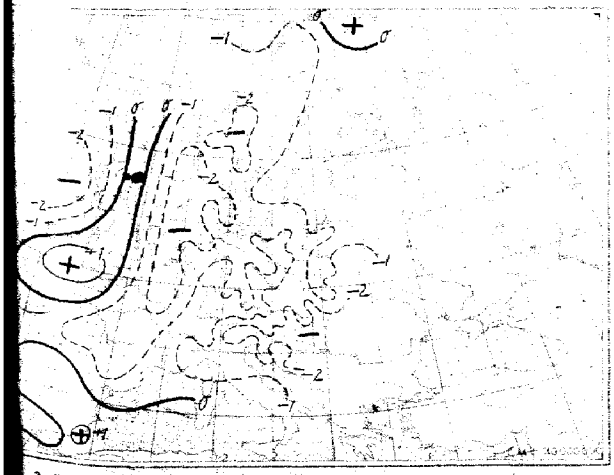

3stündige Bodendruckänderung seit heute 5 Uhr in Millibar.

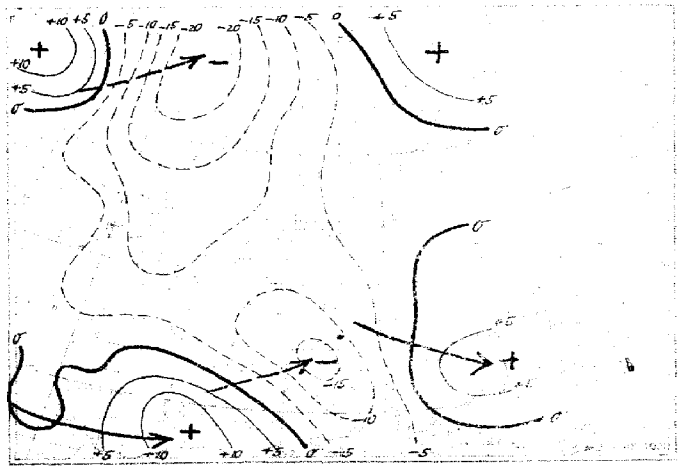

24stündige Bodendruckänderung seit gestern 8 Uhr in Millibar

Nr. 69

Höhen-Aufstiege

2. Teil

Freitag den *27. Oktober* 19

Seite

yy = Datum
G_1G_1 = Uhrzeit (D. G. Z.)

Oberer Teil: $\overset{U}{QQ}TT$ Relative Feuchte in 10%, darunter Pseudopot. Temperatur in °C und wahre Temp. (°C) an den Hauptisobarenflächen.
Mittlerer Teil: $H_a H_a H_a$ = Höhen der Hauptisobarenflächen in dyn. Dekametern.
$H_r H_r H_r$ = Abstand zwischen 500 u. 1000, 225 u. 500, 96 u. 225, 41 u. 96 mb-Fläche.
Unterer Teil: $P_t P_t T T U_t$ = Druck, Temperatur und Feuchte an den markanten Punkten.
Klammern zeigen an, daß der Wert durch Verlängerung der Zustandskurve ergänzt ist.

	Ort	Tromsö	Bodö	Drontheim	Kjeller	Hanstholm	Libau	Blaavandshuk	Fabler	Gardauen	Bremerhafen	Swinemünde	West	Hamburg	Helgoland	Emden	Helder	Leeuwarden
	Kennziffer Höhe	008 102 m	010 15 m	017 50 m	041 m	183 27 m	471	184	181	129 m	560 3 m	486	166	403 12 m	495 42 m	154 1 m	221	010
	yy G_1G_1	27 05	27 05	27 03	27 05	27 05	27 04	27 05	27 05	27 05	27 04	27 04	27 04	27 06	27 10	27 05	27 04	27 06
QQ TT	41	–	–	–	–	–	–	–	–	–	–	–	–	–	–	–	–	–
QQ TT	96	–	–	-56	–	-58	-54	–	–	–	–	–	–	–	-56	-58	–	–
QQ TT	225	–	-58	-55	-48	-51	-60	-54	-49	–	-56	-53	–	–	-50	-54	–	-52
QQ TT	300	-51	-50	-48	-48	-46	-47	-49	-44	-46	-47	-46	-44	–	-42	-42	–	4-42
QQ TT	400	6-37	-35	-29	2-31	2-29	3-37	-32	-33	2-31	-34	7-33	2-31	–	5-31	-29	-31	5-30
QQ TT	500	30-26	52-18	-19	36-20	31-20	33-24	-22	36-20	36-21	36-22	57-22	38-19	35-21	37-24	40-20	-19	28-20
QQ TT	600	30-10	52-14	-14	29-15	32-12	20-13	-12	-13	31-12	32-14	35+11	34-10	32-11	37-11	-10	-10	35-11
QQ TT	700	24-9	26-8	-6	28-6	-5	48-5	-5	-4	28-5	-5	-5	20-2	24-4	29-4	-4	-6	31-6
QQ TT	800	32-4	24-3	27+0	24-3	+2	26+2	+4	29+0	20+1	+1	23+2	25+3	27+0	26-2	24+1	-4	32+2
QQ TT	900	22+5	20+3	23+3	19-0	17+3	16-2	21+2	+5	19+2	15+2	21+6	16+4	29+7	25+5	22+5	+3	26+3
QQ	950	19	15	24	17	18	14	19	–	13	13	18	18	20	22	22	–	25
QQ $T_t T_t$	Boden	18+0	11-1	24+4	18+4	18+4	12+1	19+4	17+4	05-2	10+1	14+3	13+2	16+4	24+7	21+7	22+7	23+11
$H_a H_a H_a$	41	–	–	–	–	(2140)	(2145)	–	–	–	–	–	–	–	(2253)	–	–	–
$H_a H_a H_a$	96	–	–	1615	(1614)	1618	1613	–	–	–	(1617)	(1612)	–	–	1621	1628	–	(1620)
$H_a H_a H_a$	225	(1060)	1065	1077	1083	1088	1089	1079	1085	(1085)	1084	1082	–	–	1084	1089	–	1084
$H_a H_a H_a$	300	882	886	896	896	902	901	894	898	902	901	897	908	–	897	897	(898)	897
$H_a H_a H_a$	400	695	696	703	702	707	708	702	704	709	708	705	713	–	701	704	704	704
$H_a H_a H_a$	500	538	540	542	544	547	551	544	547	552	551	548	554	545	542	546	545	543
$H_a H_a H_a$	600	406	407	408	410	413	417	410	412	417	416	414	409	417	407	410	409	408
$H_a H_a H_a$	700	290	291	291	294	295	301	293	294	300	299	296	307	293	290	295	292	301
$H_a H_a H_a$	800	188	189	188	191	191	196	188	190	196	195	193	205	189	186	189	189	187
$H_a H_a H_a$	900	96	96	95	99	98	104	95	97	103	102	99	104	95	92	95	97	94
$H_a H_a H_a$	1000	14.9	12.6	9.7	15.9	11.8	21.2	11.3	12.6	20.0	18.7	14.3	17.0	11.2	8.0	11.0	13.0	9.2
$H_r H_r$	41/96	–	–	–	–	(525)	(552)	–	–	–	–	–	–	–	(562)	–	–	–
$H_r H_r$	96/225	–	–	528	(531)	530	532	–	–	–	(527)	(530)	–	–	536	532	–	(536)
$H_r H_r$	225/500	(522)	525	535	539	541	520	535	538	(534)	533	534	–	–	542	541	–	541
$H_r H_r$	500/1000	526	527	533	528	535	530	533	534	532	532	535	537	534	534	535	532	534
$P_t P_t T T U_t$	Markante Punkte	–	–	–	–	–	–	–	–	–	13591	11551	–	–	06551	14581	–	–
		–	–	10591	–	–	–	–	16591	–	10551	13611	–	–	09521	21521	–	–
		–	–	12591	–	–	–	–	49721	–	20541	17551	–	–	14581	28951	–	–
		–	–	15591	–	08581	–	–	58622	22501	25541	19501	–	–	20501	34871	–	23591
		–	–	26551	–	41591	05561	–	93521	44792	28501	20511	–	49752	44763	39801	64911	46571
		–	–	45511	–	39821	12641	–	96539	67525	37871	27991	30947	64582	55651	42091	57611	24571
		24601	–	48691	42601	49701	25571	–	78529	75515	82012	54922	35861	64583	74531	59612	77541	66577
		65605	–	59691	48521	54683	49775	23541	84039	84035	88041	75531	45552	75522	79521	75531	79591	75528
		75588	20531	56671	24981	86044	82035	52962	92061	87043	94500	84042	78052	17516	78669	84011	84521	82038
		84519	24621	66571	56664	88041	89538	85022	94051	94503	97801	95061	88062	91086	87047	87057	91041	85000
		95048	93044	89029	82540	92000	01039	92039	96021	00619	99511	99031	93073	98020	92030	26068	96051	92050
		00048	01022	01726	00059	01078	01029	01069	00050	01519	01020	02040	02049	01040	00089	31070	02070	01089

Klartexte (heute):

Hamburg: Bö ≈ -0.3, NE aufgelockert, mäßig., ab 0.8 gute Sicht. Bei 0.8 f. Sc über Sc Decke 7 St. [illegible] fern E Ac len. As Bänke [illegible] 0.2-0.8 0.8-7 St. geschichtet.

Münster: [illegible] 7.6 [illegible] 8.7-7 St. 8/10 Sc 1.8-2.1 i. E aufgelöst. Im E 4.5 Stufe. Fern am NW-Horiz. sehr hohe Quellwolken.

Frankfurt: Bö -0.9 0.9-1.1 10/10 locker Sc 1.4-2.3 10/10 mehrf. geschicht. Sc mit 40% Raumerf. Bei 5.0 i. E-Raum 2/10 Quell Ac. As-Streifen. Sonst wolo.

Lindenberg: Drachenaufstieg 10/10 St. i. 100 m. Sicht 2 km.

Breslau:

	Ort	Madrid	Würzburg	Münster	Frankfurt	Erfurt	Berlin	Friedland	Pilsen	Lindenberg	Krakau	Pecs	Wien	Klagenfurt	München	Friedrichshafen	Wien R.S.	Mailand	
	Kennziffer Höhe	353 667 m	041	007 52 m	412 111 m	646 320 m	440 57 m	168	646	425 122 m	561 216 m	547	501 157 m	502 464 m	414 525 m	535	501 157 m	302	312
	yy G_1G_1	27 07	27 07	27 07	27 07	27 05	27 04	27 05	27 05	27 06	27 05	27 05	17 06	27 05	17 06	27 05	27 07	27 05	27 05
QQ TT	41	·	·	·	·	·	·	·	·	·	·	·	·	·	·	·	·	·	·
QQ TT	96	·	·	·	·	·	·	·	·	·	·	·	·	·	·	·	·	·	·
QQ TT	225	·	-50	·	·	-47	-52	-54	-48		-60	-61	·	·	·	-50	-60	-49	·
QQ TT	300	·	-44	·	·	-37	-35	-45	-32		-47	-45	·	-45	·	-45	-45	-49	-40
QQ TT	400	·	-29	·	·	-24	-33	-34	-20		-30	-28	·	-29	·	-28	-28	-31	-31
QQ TT	500	47-14	38-20	·	34-22	51-13	34-22	-21	52-13	38-20	38-20	46-15	46-18	44-17	41-19	-16	46-15	43-19	47-20
QQ TT	600	42-6	34-11	33-10	30-13	48-6	38-11	-11	43-7	34-11	35-10	45-6	42-9	41-8	41-10	-9	44-7	39-11	38-[illegible]
QQ TT	700	35-1	36-2	32-2	27-6	49-1	29-5	-3	37-3	31-4	33-2	42+0	39-3	36-3	38-3	7-2	38-2	37-4	37-3
QQ TT	800	32+7	27-1	28+0	24-4	34+2	27+1	+3	32+1	29+2	38+5	37+6	32+0	31+0	32+1	+1	33+1	33+2	36+2
QQ TT	900	25+7	30+6	26+6	23+3	28+4	27+8	+4	32+6	18+7	32+6	31+6	30+5	31+6	27+4	+5	32+7	33+8	31+4
QQ	950	-	26	24	23	26	21	·	30	22	14	28	30	-	-	-	31	35	30
QQ $T_t T_t$	Boden	7-2	26+6	21+5	24+6	23+5	15+3	+1	27+7	17+3	12+0	23+7	20+9	29+7	26+5	+5	29+8	32+9	31+6
$H_a H_a H_a$	41	·	·	·	·	·	·	·	·	·	·	·	·	·	·	·	·	·	
$H_a H_a H_a$	96	·	·	·	·	·	(1607)	(1619)	(1652)	·	·	·	·	·	·	(1623)	(1615)		
$H_a H_a H_a$	225	-	1084	·	·	1105	1082	1089	1111	·	1086	1091	·	·	·	1088	1087	1077	
$H_a H_a H_a$	300	-	899	·	·	914	897	905	919	·	904	909		900	·	902	905	892	891
$H_a H_a H_a$	400	·	703	·	·	714	704	712	714	·	711	714		705	·	707	710	699	687
$H_a H_a H_a$	500	558	544	(546)	540	551	547	554	550	548	551	553	547	545	543	546	549	541	539
$H_a H_a H_a$	600	420	409	411	406	413	413	420	412	414	411	415	410	408	407	410	412	405	402
$H_a H_a H_a$	700	300	291	293	289	294	296	302	293	296	298	295	292	289	289	291	293	287	286
$H_a H_a H_a$	800	194	187	188	186	189	192	197	188	191	193	190	188	185	185	186	188	182	181
$H_a H_a H_a$	900	99	93	94	93	95	98	105	94	97	98	95	94	91	91	93	94	89	87
$H_a H_a H_a$	1000	14.6	8.4	9.2	8.8	10.9	13.0	10.8	8.8	13.0	14.8	9.9	8.7	5.9	6.4	7.7	8.6	8.9	9.6
$H_r H_r$	41/96	·	·	·	·	·	·	·	·	·	·	·	·	·	·	·	·	·	
$H_r H_r$	96/225	·	·	·	·	·	(526)	(530)	(541)	·	·	·	·	·	·	(535)	(528)	·	
$H_r H_r$	225/500	·	540	·	·	553	534	535	542	·	535	538	·	·	·	542	538	536	
$H_r H_r$	500/1000	545	536	(537)	531	540	534	534	541	535	536	543	538	539	536	538	541	532	532
$P_t P_t T T U_t$	Markante Punkte	·	·	·	·	10981	·	12601	·		·	·	·	·	·	·	·	1855[illegible]	
		·	·	·	·	21971	·	16541	·	·	·	·	·	·	·	·	·	3589	
		·	·	·	·	24961	·	22541	·	·	·	·	·	·	·	18531	·	[illegible]	
		50643	·	·	·	24831	10641	25501	·	55663	·	·	·	·	·	28981	·	[illegible]	
		54605	20501	24652	·	41725	17531	37811	·	60613	·	·	·	27501	54650	52645	11571	[illegible]	28501
		58965	26611	67563	48742	64597	21531	37861	·	73524	·	·	50628	55627	66650	63657	14571	[illegible]	[illegible]
		71033	72517	73503	75525	56608	26791	73504	·	87056	·	73611	55626	63567	67550	71514	17561	[illegible]	[illegible]
		75043	76548	77505	76560	63640	34901	78014	·	88066	15581	75018	68596	67648	72529	72689	20571	[illegible]	[illegible]
		77063	89069	78529	83518	83000	62594	86075	14521	89057	77581	87088	59609	73549	73539	83038	16581	[illegible]	[illegible]
		83084	91050	85047	86010	88056	73105	89060	17511	91087	45744	93070	69560	71000	82027	85020	56618	[illegible]	[illegible]
		41076	95079	93091	88029	86069	87019	93009	19541	96020	95000	95070	83019	84030	84020	88060	91169	[illegible]	[illegible]
		45037	95040	00079	00098	89060	01030	01029	97099	00040	99019	99070	71109	84070	95060	94079	99119	[illegible]	[illegible]

Klartexte (heute):

München: [illegible] 1.1-2.1 gesch. As, Zwischenschicht bei 1.4, ab 3.4 → [illegible] 9/10 dicht. As, dann ab 3.5 [illegible], As-Bewölk. geg. N-Hori. abgerissen.

Wien: [illegible] 1.6 [illegible] 2.0 [illegible] 3.7 [illegible] 9/10 Sc [illegible] 0.4-0.7 9/10 St. Sc [illegible] 10/10 schw. quell. As 3.0 dann Verein. ab 2.4 [illegible]

Paris:

den ab 1.1.1940 bis auf
ppe verbreiteten Analyse
vom 21.12.1939).

Wetterlage von heute morgen: *Freitag, 27. Oktober 1944*

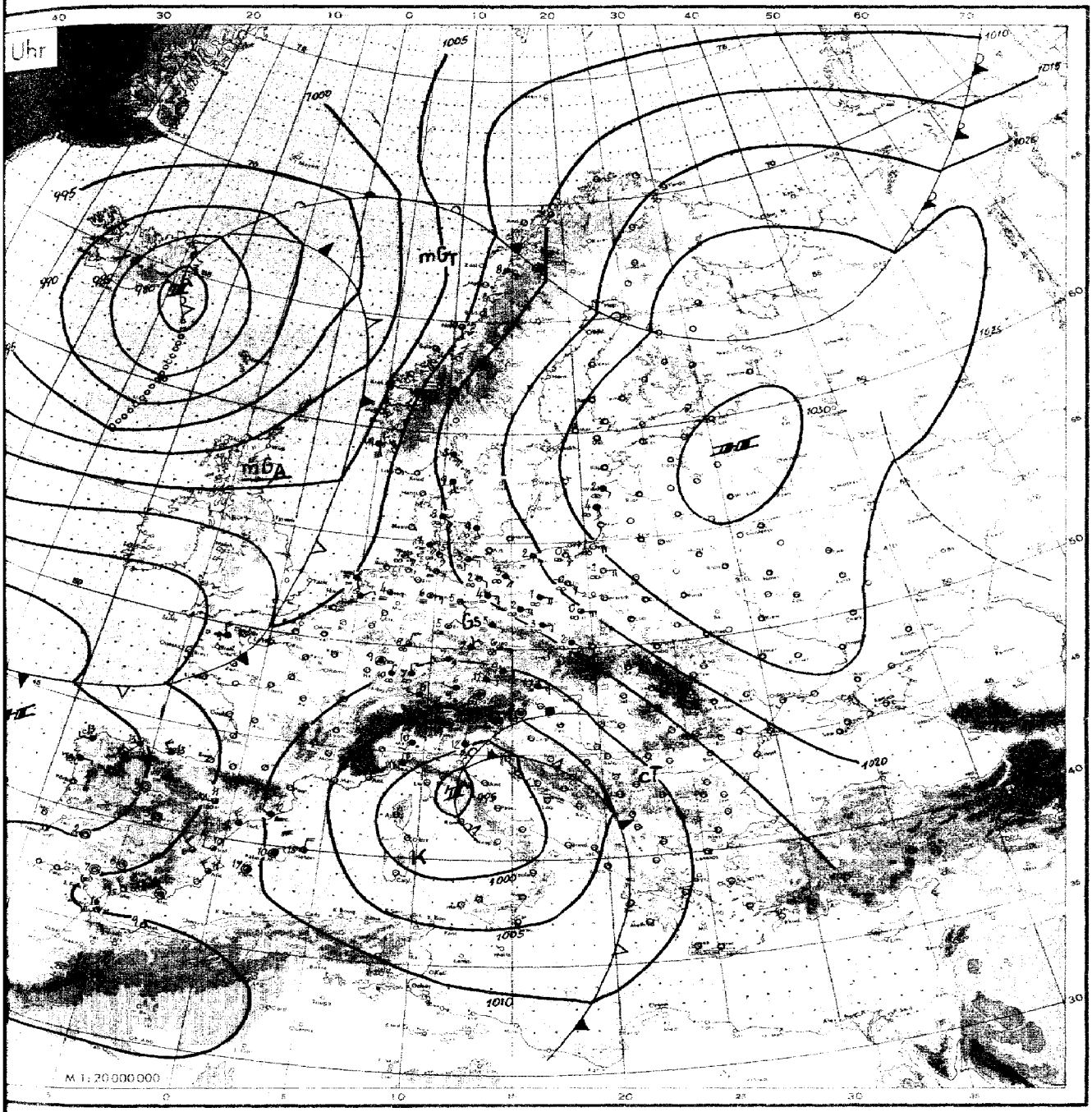

Wetterübersicht *Freitag* den *27. Oktober* 1944

Gestern mittag einsetzender, mit einem kräftigen [illegible] *Anfall versehener, anhaltender Druckfall nahezu über dem ganzen* [illegible] *europäischen Raum führte zu einer erheblichen Umgestaltung* [illegible] *Druckverteilung in den letzten 24 Stunden, die sich bis in große Höhen auf bemerkbar machte. Die Brücke zwischen dem Azorenhoch und der* [illegible] *Antizyklone wurde am Boden erneut durchbrochen, und auch* [illegible] *der sich über die Nordsee zum Baltikum erstreckende Höhenhochkeil* [illegible] *eine Zelle über der Ostsee abgeschnürt, die Anschluß an den neuen* [illegible] *der Warmluftvorstoß an der Ostflanke des Mittelmeertiefs aufgebauten* [illegible] *fand. Die Druckverteilung am Boden und in der freien Atmosphäre* [illegible] *eine Rinne tiefen Druckes vom nördlichen Nordmeer bis in das* [illegible] *Mittelmeer mit je einem kräftigen Kern im Raum von Island und* [illegible] *Italien auf.*

An der Vorderseite des Islandtiefs hielt die Warmluftadvektion nach Mittel- und Nordnorwegen an, die dortigen Aufstiege zeigen Erwärmung um 4°–6°, ohne daß jedoch an der Warmfront bei ablandiger Strömung nennenswerte Niederschläge fielen. Die Kaltfront hat die Britischen Inseln und den Kanal überquert und berührt die norwegische Westküste, an [illegible] *infolge des Scheneffekts die Südwinde der Vorderseite bis zu Sturmesstärke auffrischen.*

An der Warmfront des italienischen Zirkulationssystems traten in Oberitalien, dem Ostalpengebiet und Westungarn anhaltende Niederschläge auf, die heute früh auch auf das nördliche Alpenvorland übergriffen. Die advektive Erwärmung macht sich bis zum Gouvernement und dem mittleren Weichselgebiet bemerkbar. Das nördliche Mitteleuropa liegt noch in der Ostströmung, mit der weiterhin rasch alternde flache Kaltluft nach Westen vordrang. Im Bereich ihrer vorderen Begrenzung bildete sich während der Nacht westlich der Oder verbreitet Nebel, der nach Osten hin in Hochnebel überging, während es ostwärts der Weichsel bei mäßiger bis guter Sicht fast wolkenlos blieb.

Da Boden- und Höhentief sich im italienischen Raum nahezu decken, ist eine Verlagerung des Kerns nicht zu erwarten. Infolgedessen werden sich seine Fronten auch nicht über dem Mittelgebirgsraum nach Norden auswirken. Das westliche Mitteleuropa gerät in zunehmendem Maße in den Bereich des Nordmeersystems, an dessen Südwestflanke die Ausbildung von Wellenstörungen zu erwarten ist.

gez. Rünner
Zentrale Wetterdienstgruppe

Freitag den 27. Oktober 19

Ausland: Bodenstationen / Küstenorte o	Höhe m	JJJ	Gestern 14 Uhr CC	wwVhN	DDFWN	PPPTT	UCapp	Gestern 19 Uhr CC	wwVhN	DDFWN	PPPTT	UCapp	RR	Heute 2 Uhr CC	wwVhN	DDFWN	PPPTT	UCapp	Heute 8 Uhr CC	wwVhN	DDFWN	PPPTT	UCapp	RR
Vardö o	12	004																						
Ingöy o	4	005																						
Tromsö o	102	008	96	10955	20385	17609	8x302												44	02963	19187	15604	87805	[illegible]
Bodö o	17	010	86	02855	14286	21907	75901												57	02965	43526	12708	6x901	[illegible]
Nordöyan o	37	014	40	02952	13316	21308	56809	5x	02887	12427	17109	7x711	-						14	02882	14525	09110	62805	[illegible]
Krakenes o	41	021	57	03764	16128	20310	8x909	52	61654	16568	13711	8x715	01461											
Utsira o	56	028	62	63646	14488	18411	9x810	62	0463x	76688	15310	92609	04361						62	03634	14868	05509	8x815	[illegible]
Lister o	9	030																						
Ferder o	9	036																	5x	03858	12528	18008	8x8…	[illegible]
Aarhus o	47	180	5x	03748	13528	24809	7x807							50	05747	12627	18909	8x810	5x	05632	12618	15008	9x61…	[illegible]
Kopenhagen o	1	181	5x	05745	10427	25310	8x808							00	05690	10400	20608	80810	50	05735	14405	17509	80709	[illegible]
Skagen o	3	182	56	03748	14328	25909	8x369							57	03844	14428	19909	7x809	5x	03848	14418	16409	7x80…	[illegible]
Biarritz	29	202																						
Lyon	198	210																						
Paris/Le Brg.	46	215																						
Brest	75	220																						
Le Havre o	119	230																						
Marseille	12	231																						
Nanzig	236	237																						
Châteauroux	153	252																						
La Coubre o	6	269																						
Helder o	6	291	5x	18448	10238	20211	9x717	5x	05435	18228	18110	9x604	00140	0x	08290	12110	14006	00910	57	08445	14148	10307	0x81…	-
Vlissingen o	1	292																						
De Bilt	12	293	5x	05545	32197	-	-	5x	05555	30126	-	-	-	50	05443	06143	-	-	5x	47228	06128	-	-	-
Genua o	2	305	62	64754	14168	03514	7x805	52	22857	00068	04613	7x204	01141	52	03755	33528	02912	7x804	57	03853	32258	00211	83807	[illegible]
Venedig o	10	312	62	52853	37638	08515	7x812	5x	64548	35468	16711	9xxxx	13651	47	22658	28365	02611	8x816	57	52754	32268	00312	9x807	[illegible]
Zara o	12	315																						
Rom o	3	322																						
Brindisi o	16	331																						
Cagliari o	35	338																						
Syrakus o	15	655																						
Madrid	667	353	11	05790	30301	13346	40903	40	01762	02312	16221	50403	00160	00	00890	00000	xxx05	30801	20	05752	00002	18703	90201	[illegible]
Almeria o	65	355	00	01990	20712	12118	53705	20	01852	18212	13117	60303	00280	00	00840	06100	13813	80403	04	01890	00001	13213	70404	[illegible]
Mahon	40	357	92	03656	65668	09914	7x105												57	02754	64414	08315	61400	[illegible]
Barcelona o	42	358	50	01763	24313	15918	30803												07	04690	59514	09412	40701	[illegible]
La Coruña o	57	362	4x	14648	00128	23915	7x603	5x	04548	32129	23420	8x601	00250						57	03654	24118	21613	9x803	[illegible]
Lissabon	227	384																						
Funchal o	110	395																						
Pt. Delgada o	22	396																						
Horta o	65	398																						
Teneriffa o	37	400	80	02855	32225	18723	xx000	80	02855	04225	17921	60301	00271						80	01844	32314	19020	60500	[illegible]
V. Cisneros	6	404	00	05890	02600	13424	50808	00	057x0	02600	13222	60401	00370						00	008x0	39400	15317	80405	[illegible]
Pinsk	137	569																						
Kauen	83	466																						
Riga	2	470																						
Dorpat	61	476																						
Helsinki	15	481																						
Vaasa	9	483																						
Kuopio	233	484																						
Rovaniemi	80	607																						
Budapest	130	541	24	02854	08327	17913	76808	57	46655	08027	xxxxx	6x901	97150											
Bukarest	92	575																						
Klausenburg	374	590																						
Belgrad	138	701																						
Sofia	538	720																						
Athen	239	730																						
Canea (Kreta)	63	737																						
Tunis	10	060																						
Orel	191	841																						
Dno	71	858																						
Minsk	211	887																						
Smolensk	234	889																						
Kiew	185	957																						
Dnjepropetrowsk	62	968																						
Odessa	50	975																						
Mariupol	[illegible]	981																						
Sewastopol	8	988																						

Bergstationen	Höhe m	JJJ	Gestern 14 Uhr CC	wwVhN	DDFWN	PPPTT	UCapp	Gestern 19 Uhr CC	wwVhN	DDFWN	PPPTT	UCapp	RRTTE	Heute 2 Uhr CC	wwVhN	DDFWN	PPPTT	UCapp	Heute 8 Uhr CC	wwVhN	DDFWN	PPPTT	UCapp	RRTU
Mussalla	2926	726																						
Lomnitzer Spitze	2640	685																						
Fanaraken	2072	024	xx	46709	12449	91153	0x706	xx	23019	12549	88154	00710	17519											
Mt. Ventoux	1900	248																						
Puy de Dôme	1467	246																						
Izana	2367	401																	80	009x0	10400	xxx06	10601	[illegible]

Höhenwinde (dd vv)

uu = Datum G₁G₁ = Uhrzeit (DGZ) — dd = Windrichtung (N = 36) vv = Windgeschwindigkeit in km/…

Ort	Emden	bei El. Grove	bei Friedrichshafen	Litzmannstadt	Faßberg	Berlin	Krakau	Berlin	Blan-kenshuk	Erfurt	Brüsterort	Krakau	Pilsen	Pécs	bei El. Grove
uuGG	26 17	26 16	26 17	26 17	26 16	26 17	26 17	27 04	27 05	27 05	27 06	27 05	27 15	27 05	27 04
27.0 km															
21.0 "												36 70 (18.5)			
16.0 "	42 40				13 70 (15.3)	13 40 (16.5)	34 30	34 30 (14.5)				30 80 (11.5)			
13.0 "	02 50				13 60	03 60	32 20	04 40			36 20 (10.5)	24 90 (10.5)			
11.0 "	01 50	34 40		05 40	02 60	07 50	26 20	05 20	36 20 (9.3)		36 20 (9.3)	24 90 (9.0)		17 60 (10.8)	
9.0 "	01 20	35 90	32 10	13 20	04 30	07 30	23 30	05 10	16 20 (8.3)	14 60 (8.5)	11 30 (8.8)	15 50 (7.2)	19 60	18 50	33 90
7.0 "	34 10 (7.3)	35 70	05 05	14 20	13 10	11 10	15 10	12 30	18 30	14 50	11 20	30 30 (6.2)	19 50	20 60	32 60
5.3 "	11 10	01 30	09 05	12 30	14 20	14 20	14 30	14 50	19 40	13 50	09 10	14 30	14 50	21 50	32 30
4.0 "	14 20	01 70	09 10	12 30	13 30	10 30	13 40	14 40	18 50	12 40	09 10	13 40	13 40	20 50	32 60
3.0 "	13 30	01 30	08 30	11 20	13 40	13 40	13 40	13 50	17 60	11 40	11 20	12 40	12 40	17 40	34 50
2.0 "	13 30	C	09 30	11 30	13 40	13 50	11 30	12 60	17 60	09 40	12 20	12 40	13 50	15 50	35 40
1.3 "	11 30	01 50	07 50	-	12 40	12 10	11 30 (1.2)	12 40	11 00	08 30	13 10	12 40	13 50	15 60	36 30
0.8 "	[illegible] 20	01 40	16 30	12 40	11 30	12 40	09 30	12 40	16 40	08 20	16 30	11 40	11 40	18 50	01 50
0.5 "	[illegible]	01 30	16 05	14 30	10 20	05 30	09 40 (0.4)	14 50	14 30	07 10	17 30	02 40 (0.4)	09 20	09 40	01 50

Ort	Helder	Kristiansand	Ber-dauten	Erfurt	Nesr	Klagenfurt	Bodö	Bergen	Swinemünde	Wien
uuGG	26 17	26 17	26 17	26 17	26 16	26 17	26 17	26 17	26 16	26 17
7.0 km	15 30 (9.0)	13 40 (8.0)	33 20 (9.0)	13 60	03 70 (12.5)	19 70 (9.0)	02 40	26 30 (8.3)	09 40 (9.0)	23 70 (9.0)
5.3 "	03 30	21 30	01 20	11 50	11 10 (7.0)	19 70	06 40	20 50	16 30	16 30
4.0 "	05 20	20 40	04 20	11 40	13 10	11 60 (5.3)	14 40	20 60	16 20	14 40
3.0 "	10 20	20 90	05 40	11 50	16 20	11 50	14 40	20 70	13 30	14 40
2.0 "	11 10 (1.5)	21 30	C	09 40	13 10	10 50	14 40	19 70	15 40	13 40
0.8 "	09 10	15 30	C	03 20	12 20	08 05	11 20	16 60	11 50	12 40

Ort	Hamburg	Nesr	Mailand	Swinemünde	Emden	Leeuwarden	Gotenhafen	Klagenfurt	Drontheim	Madrid
uuGG	27 06	27 04	27 05	27 05	27 05	27 06	27 04	27 05	27 05	27 07
7.0 km	32 30 (11.0)	15 30 (5.5)		13 40 (6.8)	36 30 (8.5)	24 30 (11.0)	11 30 (8.4)	18 20 (9.0)	21 40 (9.0)	35 110 (8.5)
5.3 "	13 30 (4.8)	16 30		15 40	18 30	34 50 (10.0)	09 05	11 10	20 70	35 70 (7.0)
4.0 "	13 20 (5.3)	17 30	03 30	16 40	17 30	11 20 (5.3)	09 05	29 30	21 60	36 70 (5.3)
3.0 "	13 30 (4.0)	14 30	36 50	14 40	16 40	17 30 (9.7)	14 40	08 50	24 50	01 50
2.0 "	14 50	12 30	36 30 (3.5)	13 60	16 30	17 30	13 20	08 40	24 70	01 40
0.8 "	13 40	12 30	32 40	12 40	13 20	18 40	14 50	18 40	20 80	C

Wolkenmessung

C. = Wolken… vv = km/std. dd = Zugr. 36 = …

Ort	
uuGG	
Cu.Höhe	
dd vv	
Ort	
uuGG	
Cu.Höhe	
dd vv	
Ort	
uuGG	
Cu.Höhe	
dd vv	

5763/44 g.

Täglicher Wetterbericht

des Deutschen Reichswetterdienstes
Herausgegeben von der Deutschen Seewarte
Verlagsort Hamburg

…gang: 69. Nr. 302

Sonnabend, den 28. Oktober 1944.

Erläuterung: Die Beobachtungen sind sämtlich in der Form der 1935 in Warschau beschlossenen Einheitsschlüssel wiedergegeben. Kurze Erläuterungen zu den einzelnen Ziffern werden zu Beginn jedes Vierteljahres beigegeben. Ausführlich finden sie sich in „Anweisung zur Verzifferung von Wettermeldungen", herausgegeben vom Reichsluftfahrtministerium. Alle Zeitangaben in DGZ.

…utschland			Gestern 14 Uhr					Gestern 19 Uhr						Heute 2 Uhr					Heute 8 Uhr					
Stationen: …orte o	Höhe m	JJJ	CC	wwVhN	DDFWN	PPPTT	UCapp	CC	wwVhN	DDFWN	PPPTT	UCapp	RR TT SVs E	CC	wwVhN	DDFWN	PPPTT	UCapp	CC	wwVhN	DDFWN	PPPTT	UCapp	RR TT SVs E
…urg-Fu	18	403	5X	08328	10428	10105	9x709	5X	05438	10448	07005	9x909	00070	5X	05438	10328	04204	9x708	6X	62538	08368	02603	0x502	01034
…urg/Fgh.	41	400	5X	05437	11327	09508	9x810												52	58436	11328	02404	9x505	92031
	28	460	5X	05538	12348	10108	8x811	5X	05538	10228	07606	9x805	00080	5X	05538	11328	06803	9x805	5X	62538	10368	03405	9x803	01031
…münde	1	406	55	05635	10526	12505	80708	5X	05646	10528	09603	8x704	00350	07	05690	10228	06802	8x707	5X	80536	08468	03902	9x804	09261
…e	1	464						57	05753	12625	10705	70804	00370	5X	05757	12728	07706	2x803	52	61746	10628	05702	8x804	00370
…nane	16	461	6X	41428	12348	09206	9x714	5X	08228	12428	06306	9x709	00070	5X	64328	12428	03606	0x708	5X	62428	12468	02404	0x601	08031
…ano	50	465	5X	05536	10527	08607	9x614	5X	05438	14528	04407	0x608	00340	5X	05438	12468	03008	9x809	5X	61438	12428	01606	0x703	91364
…m	6	401	5X	08438	12528	08508	0x801	5X	08328	12528	05508	9x808	00xxx	5X	08228	12428	02308	9x809	62	63545	61548	01108	8x502	02251
	4	442	6X	41428	12248	09206	9x710	5X	61428	10368	06206	0x708	97090	xx	67109	10269	03006	0x709	5X	62428	10268	01805	0x507	04051
	22	402	5X	05468	08128	02609	9x809							5X	05448	16228	02008	0x810						
	178	187	50	05655	12325	09110	80808																	
…ver	51	421	5X	08328	10448	08906	0x710	5X	08328	10458	06606	0x808	97080	5X	62428	10368	02909	0x710	5X	63422	08268	01905	0x401	07040
…burg	45	408	5X	05428	06248	09706	9x714	5X	08428	10328	08405	9x604	00060	5X	62428	10268	04205	9x710	5X	58424	04168	02804	9x501	07031
	123	437																						
	48	436																	51	05655	265x8	05306	90207	07051
	202	407																						
	265	049	5X	05448	00028	07909	9x807	5X	05548	00028	05908	9x806	00070	5X	64448	20168	04308	0x704	50	05733	22263	07403	80306	95030
	289	351	50	05538	06128	08408	80713							5X	64238	01468	02906	00807						
…urt/M.	111	412	5X	05558	00028	07812	7x607	5X	22453	00068	05209	9x806	97104	5X	57158	20158	03109	0x806	5X	22758	28368	03807	8x207	95061
…icken	169	441	5X	41458	26148	07910	xx706	5X	08456	00027	06109	8x605	00xx1						5X	05658	26368	02705	08205	02xx1
…erg	315	426	52	62755	06268	07011	8x609	52	52446	06128	05309	0x602	93111	6X	64338	28468	02407	0x807	6X	64538	24268	03307	0x307	11062
…road	538	516																						
…burg	151	219	5X	05568	11128	08011	8x502	56	05555	00028	06710	9x806	00120						57	05745	22267	08805	8x208	92051
…gen	427	443	52	52636	30228	07008	9x707	5X	52428	28258	05607	0x601	78091	5X	51568	22158	03906	0x706	52	22846	24458	05206	8x207	01051
…chshf.	400	444	52	62546	00068	07308	9x709							52	62546	22158	04808	9x703	5X	62758	20368	06606	2x009	07xx1
…hen	528	414	6X	62428	24268	05307	0x806	6X	62328	24268	03607	0x807	06081	6X	64528	24468	02407	0x601	62	62633	22468	05305	0x307	17051
…uck	573	507	5X	52848	06x68	—	—												6X	62544	00068	05406	0x310	04051
…münde o	3	456	57	17633	12427	14305	7x809	57	05644	10327	11405	8x805	00270	51	05644	10425	07704	70810	52	64645	10468	05503	0x805	97361
	1	404	54	05144	11526	15103	80807	07	05790	10426	11404	80605	00050	57	03756	10328	07903	7x803	5X	03748	12428	06403	8x603	00020
	70	450	5X	05638	10328	12804	8x807	5X	05648	10228	10502	8x802	00050	5X	05658	10228	05803	8x810	5X	07638	10368	04602	0x702	03021
	48	440	5X	05638	10328	12804	8x807	5X	05537	08328	09603	8x804	00070	5X	62566	08318	04304	9x810	5X	62535	08368	03203	9x604	07031
…udiz	131	449	5X	41318	08548	09406	0x710	5X	08338	06328	07004	9x705	00081	5X	64338	06268	03504	0x709	5X	64338	04168	01404	0x501	08041
	320	646	xx	46109	04349	08806	0x710	xx	57009	04449	06905	0x805	91050	xx	67109	04169	03405	0x609	5X	82428	32148	02403	0x301	12031
…en	230	410	5X	05538	05448	09605	9x711	52	62435	06328	07003	6x705	97061	52	62535	10168	02904	0x841	57	51544	12168	01307	9x602	04031
…n	449	458												5X	[illegible]	[illegible]	02925	[illegible]	5X	62338	10048	—	—	—
	363	669	57	05553	06326	08408	8x713	5X	64538	08368	05907	9x705	92091	xx	67109	08369	03005	0x809	xx	46109	08249	02306	0x401	08041
…ns	408	670	5X	62757	10267	06009	8x713	5X	62648	08168	04008	9x504	08096	52	21553	28168	01606	9x707	57	52756	12466	01607	9x404	02061
…z	263	676	57	05654	06328	10306	8x815	5X	64458	04368	03905	9x707	97072	5X	64558	04168	05705	9x704	5X	62448	00068	05005	0x101	09041
	302	865						5X	64558	00068	03909	0x803	3e124						6X	54558	24468	03008	9x601	08071
…urg	434	508	52	64535	32168	04108	8x814	52	64435	20168	03207	8x702	10081	52	64545	04068	02906	9x804	52	22655	04268	06005	9x310	08051
	157	501	52	64437	06368	06608	9x812	52	64437	06368	04308	9x803	12101	52	64435	18168	02608	9x604	52	62535	11168	03908	9x305	09071
	334	505	5X	64638	00068	03708	9x807	5X	64532	00068	02308	9x801	14111	5X	05548	00068	02107	9x902	57	05768	00028	03907	0x204	02061
…fur	449	502	52	64545	00068	02808	0x611	5X	64538	00068	03706	9x203	18081	5X	62658	00068	03305	0x401	57	62445	00068	04705	0x204	04051
…walde o	7	429	50	02565	10315	20202	9x602	16	03663	12318	13104	77808	00160						5X	03668	12518	09102	8x801	00360
	15	405	00	00890	12400	19107	60811	00	01890	08203	17004	75704	00070	00	01890	10323	14701	85708	50	02842	12405	12801	87705	00501
…sberg	20	422	00	00890	10600	21606	50812	00	00790	08600	20304	80304	00060	80	00790	08600	17750	80804	00	01890	08603	16651	81300	00510
… o	3	447																						
	47	551	00	01890	10503	17307	62711	04	02790	10425	14904	78703	00070	5X	05748	41628	11402	8x709	57	61764	10525	09701	86603	97500
	99	552						07	05790	08428	11305	7x707	00070						6X	62428	06528	05704	03601	97001
…berg	148	420	55	03748	06328	13103	8x911	5X	02767	08427	09904	8x605	00040	5X	02756	10326	05903	8x907	5X	61748	10368	04703	9x601	97031
…au	117	411	5X	05746	06328	12405	7x842	53	05764	08327	09505	7x806	00060	5X	62048	06328	05604	8x812	62	62535	08268	05004	9x500	97031
…tz	255	454	5X	05547	10928	11406	7x605	04	05690	10526	08604	7x709	00060	5X	62646	10368	05903	9x707	5X	22438	12268	05005	0x208	03021
…chau	107	556	00	01890	16303	—	—	00	00890	12400	—	—	—											
…tok	135	555																						
…annstadt	176	557	00	01790	41603	14506	62713	00	00790	43500	12303	70705	00070	50	01764	43624	08801	85806	52	61744	10528	07902	8x704	97011
	203	569																						
…au	216	561	54	02743	06726	18007	78714	07	05790	06627	10403	88704	00080	02	62690	06568	07103	0x707	57	05675	06467	05505	0x702	02021
…erg	330	571																						

Stationen:	Höhe m	JJJ	CC	wwVhN	DDFWN	PPPTT	UCapp	CC	wwVhN	DDFWN	PPPTT	UCapp	RRTTE	CC	wwVhN	DDFWN	PPPTT	UCapp	CC	wwVhN	DDFWN	PPPTT	UCapp	RRTTE
…blick	3106	503	xx	77109	32479	82457	9x810	xx	77109	32479	81058	9x702	02569	xx	46009	02379	81059	9x401	xx	46009	32449	81459	9x402	91599
…pitze	2962	416	xx	77109	32479	96756	0x805	xx	77109	30479	95158	9x903	03569	xx	77109	30479	94558	9x601	xx	77109	26579	94959	9x201	07599
…tzbr…	2317	506	xx	78009	06549	47954	0x607	xx	74009	06479	77155	0x402	05xx8	xx	49209	30179	47054	9x901	xx	46009	28579	47954	0x302	0xxx8
…eekoppe	1602	428	57	04945	16328	30004	6x809	5X	04848	12628	26904	8x809	00041	xx	57009	51759	28701	0x806	xx	77009	51759	21151	0x805	03518
…kogel	1577	862	xx	68009	00049	28002	0x808	5X	63408	00078	26300	9x602	xx037											
…erg S…	1493	427	xx	46009	30349	40301	0x908	xx	67009	38449	39001	0x801	94021	xx	46109	22649	37550	0x905	xx	77059	26849	37753	0x204	03018
…cki	1446	511	xx	67009	12569	46701	0x411	xx	77009	12479	44901	0x704	23054	xx	46009	16259	45401	0x201	5X	72828	16228	47301	0x301	10004
…r	1214	519						xx	67109	08469	65102	0x701	05041	xx	46109	12469	63001	0x807						
…elberg	1213	419	xx	46009	10449	69403	0x709	xx	67009	13449	66702	0x603	97091	xx	57009	12359	62901	0x809	xx	57009	18559	62101	0x601	05001
…sgrün…	1166	561	xx	57009	28249	74404	0x906	xx	46009	22269	73403	0x909	34051	xx	46009	20369	71702	0x804	xx	77009	55579	72751	0x409	12517
…ken	1141	418	5X	49363	15545	7x404	0x710	5X	67354	14448	76503	0x705	93041	5X	62438	14168	52702	0x809	xx	77109	20269	71300	0x601	08504
…rkuppe	923	423																	xx	67009	28169	9x902	00401	—
…berg	915	445	xx	46109	10549	08704	0x909	5X	49238	10448	96704	0x703	00060	5X	67338	12268	93204	0x707	xx	46009	26669	92202	0x601	10031
…r Asler	840	417	23	xxx06	66810	—	—	5X	05647	00027	06105	80802	—	00	46009	22149	03809	00705						
…erg/Ts	801	424	5X	08308	32128	14307	9x808	5X	41408	32148	12305	0x809	00070	xx	46009	28369	09609	0x610	xx	67009	28749	09104	0x500	01011
…r	673	397	5X	05518	24248	28307	0x707	xx	48209	24329	26607	0x604	00076						xx	45817	57768	24622	0x405	92020

Berichtigungen

Sämtliche Karten des „Täg
weiteres nach der
gezeichnet Erlaß

Wetterlage von gestern: Freitag, den 27. Oktober 1944.

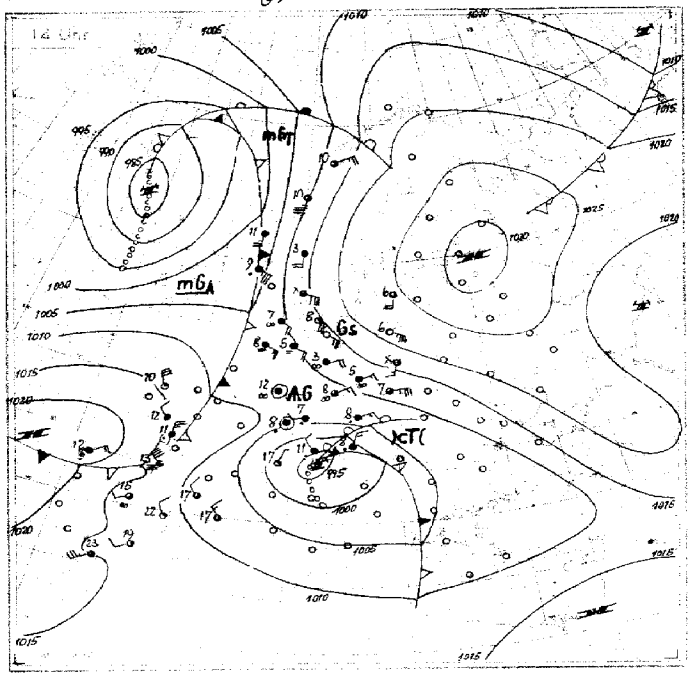

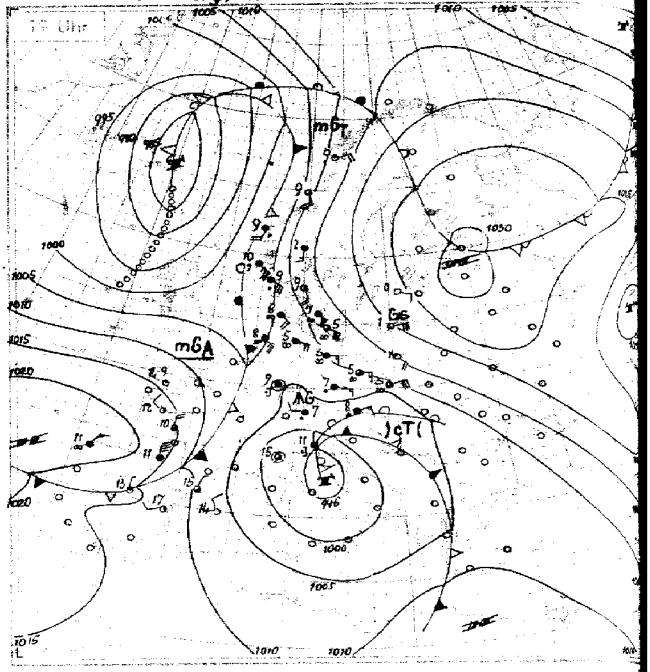

Wetterlage von heute nacht: Sonnabend, den 28. Oktober 1944.

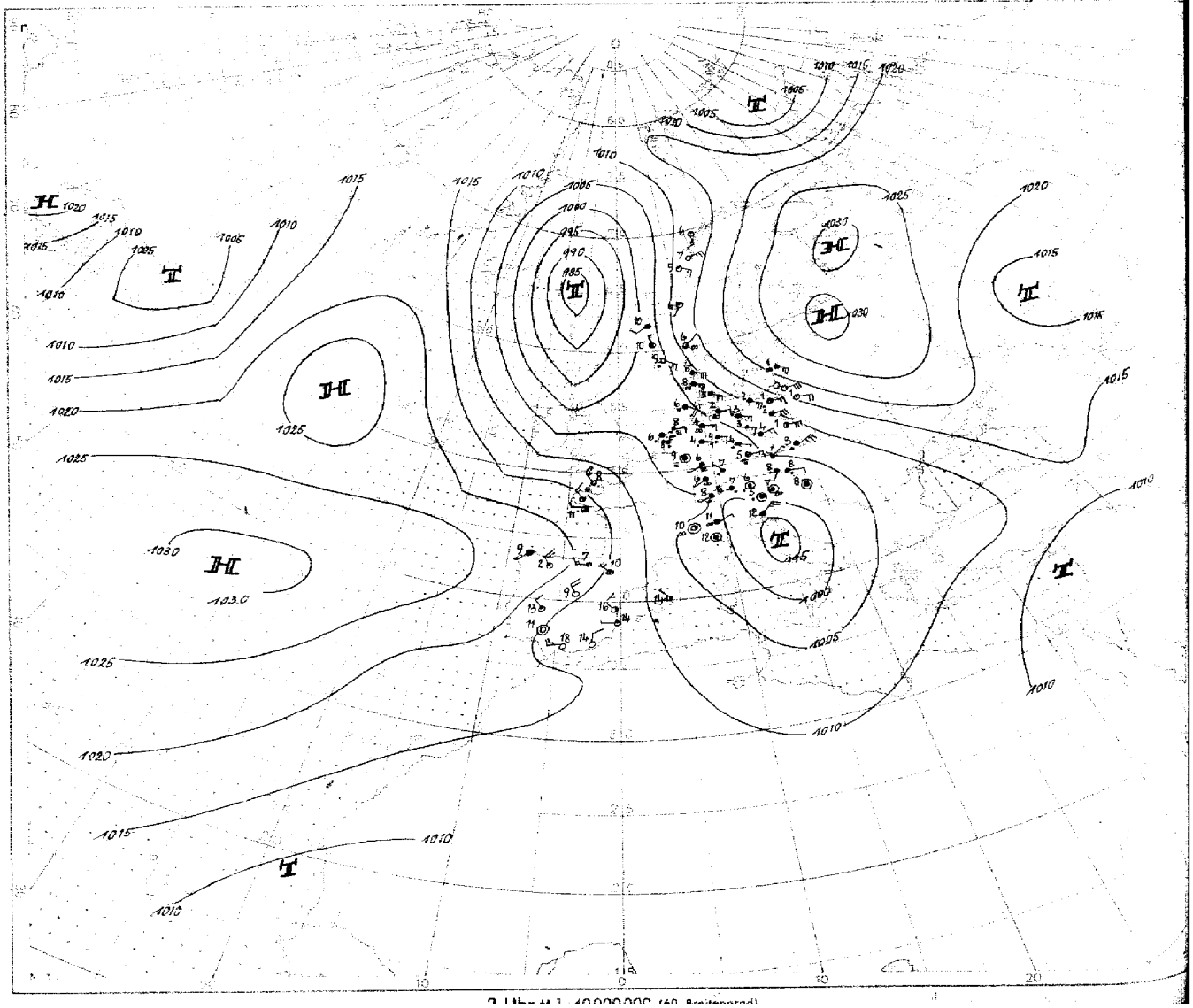

3 Uhr M 1 : 40 000 000 (60 Breitengrad)

Nr. 29

Höhen-Aufstiege

1. Teil

Sonnabend, den *28. Oktober* 1944

Seite 5

Geheim!

Schlüssel: Kenngruppe: IIIGG HeHeEaTtTt | O₁O₂O₃O₄E₄ s₁ s₂ a₄ G G | OLLtt yy9GG | Ha Ha Ha Hr Hr Hr Hr Hr Hr

Hauptisobarenflächen: HaHaTaTaUa HaHaTaTaUa HaHaTaTaUa ... HaHaTaTaUa HaHaTa...

Markante Punkte: PPTTU, PPTTU, ...

Pseudopot. Temperatur: 9OOOO OOOOO OOOOO IIIPP

Ort / Meter Höhe	Tromsö 008 102 m	Drontheim 017 50 m	Bergen 022 66 m	Kjeller 041 m	Kristiansand 032 80 m	Hanstholm 183 27 m	Reval 475 3 m	Kraasnward 845 80 m	Schwinkel 356	Nest 266	Gardauen 349 m	Gotenhafen 560 3 m	Swinemünde 465	Hamburg 403 12 m	Fa[illegible]berg 487	Emden 154 1 m	Helder 231	Hoek v. Holl. 206 1 m	Seeuwarden 010	Calais 209 25 m	Le Havre 230 119 m	Cherbourg 205 112 m	Guernsey 468	St Nazaire	El Grove 380	Paris 215 49 m	Siegen 050	Köln 436 48 m	Münster 106 52 m	Frankfurt 412 111 m	Erfurt 546 320 m	Berlin 440 57 m	m	Lindenberg 425 122
G₁G₂	27 17			27 17		27 17				27 16	27 17				27 16	27 16	27 16		27 17				27 14				27 17				27 17	27 18		27 1[illegible]
41	-			-		-				-	-59				-	-	-		-				-				-				-	-		-
96	-			-		-				-	-59				-	-55	-		-				-				-				-	-		-
225	-			-52		-54				-55	-56				-51	-50			-51				-				-54				-53	-56		-
300	-48			-46		-43				-45	4-47				-44	-43	-44		5-44				-46				-39				[illegible]	-44		-
400	7-30			4-32		-33				5-30	4-32				4-32	5-30	-30		7-29				-29				4-30				8-30	-29		-
500	8 37-22			5 35-22		3 36-21				3 36-21	4 35-21				8 40-20	2 37-21	-21		7 -21				-21				43-19				45-19	[illegible]		-
600	8 34-13			5 30-14		4 31-12				3 37-11	7 35-12				-13	3 33-11	-13		8 35-10				-12				43-10				45-8	36-8		4 34-[illegible]
700	8 24-10			6 26-7		-7				3 31-2	5 29-5				-8	19-4	-6		8 3[illegible]-5				[illegible]				-8				-4	34-[illegible]		50-[illegible]
800	8 23-3			6 22-2		45-1				3 28+4	6 25+0				+1	2 27-1	-2		0 27-1				[illegible]				[illegible]				[illegible]	[illegible]		28+[illegible]
900	8 20+2			7 14-1		7 22+2				4 25+5	8 19+2				+5	+5	+5		4 26+4				+5				8 20+6				[illegible]	25+6		9 27+[illegible]
950	49			14		13				17	12				-	-	-		28				-				28				26	18		14
Boden	16+1			17+2		25+6				16+2	16+2				18+5	21+6	+9		25+10				+6				28+6				[illegible]	[illegible]		[illegible]
41	-			-		-				-	2135				-	(2151)	-		-				-				-				-	-		-
96	-			-		(1615)				-	1670				-	1648	-		(1622)				-				-				(1617)	-		-
225	(1071)			1078		1079				1086	1081				1090	1079	-		1078				(1078)				1080				1091	1086		-
300	890			893		892				901	899				894	895	894		892				892				895				895	892		-
400	697			700		697				707	705				699	698	698		696				70[illegible]				700				70[illegible]	707		-
500	538			542		540				548	548				541	540	540		53[illegible]				54[illegible]				54[illegible]				54[illegible]	540		-
600	404			408		405				414	414				406	405	406		40[illegible]				[illegible]				405				40[illegible]	40[illegible]		4[illegible]
700	288			292		289				296	297				289	287	289		286				294				28[illegible]				289	294		29[illegible]
800	186			189		185				190	193				185	184	186		182				191				184				184	185		188
900	93			9[illegible]		93				96	100				92	90	9[illegible]		89				10[illegible]				90				90	91		94
1000	9.5			13.6		7.9				14.6	16.8				9.9	6.0	7.8		4.[illegible]				1[illegible].0				[illegible]				5.[illegible]	[illegible]		[illegible]
41/96	-			-		-				-	525				-	(533)	-		-				-				-				-			-
96/225	-			-		(530)				-	529				-	538	-		(544)				-				-				(53[illegible])	-		-
225/500	(533)			536		539				538	534				549	540	-		543				(535)				53[illegible]				535	540		-
500/1000	529			528		532				536	53[illegible]				533	534	53[illegible]		533				53[illegible]				536				53[illegible]	5[illegible]9		-
Markante Punkte	-			-		-				-	34571				-	-	-		-				-				-				35541	-		-
	-			-		-				-	05571				45561	-	-		-				-				-				19531	-		-
	-			-		-				-	07591				16994	66591	-		15531				-								21541	-		-
	-			-		-				-	15591				49918	41551	22511		46511				-				-				26529	-		-
	34591			-		40591				43541	45561				50652	16521	54891		20993				-				-				35847	-		566[illegible]
	27591			-		14601				26501	29521				62421	14521	47551		24521				-				-				51669	-		676[illegible]
	77649			-		57971				44755	72535				74521	92511	56571		38815				62221				-				54640	-		780[illegible]
	65598			-		44747				49733	95515				75521	95561	57691		45585				47571				18541				65560	-		880[illegible]
	68619			-		64695				85074	98047				87351	84019	72551		65575				54601				20551				74529	-		910[illegible]
	83758			16561		66591				92075	89048				91351	98061	73551		85540				62641				25521				88064	49544		9651
	95048			76556		85025				96037	95518				95351	96044	95080		94080				77601				43550				91050	92519		9800
	00058			99058		01098				01067	01058				00050	01070	01100		00080				01061				47108				97060	00069		0002[illegible]

Klar. Texte: Hamburg: — Münster: — Frankfurt: — Lindenberg: *Drachenaufstieg* [illegible] — Breslau:

Ort / Meter Höhe	Belgrad 70[illegible]	Bukarest 575	Konstanza 582 12 m		Saloniki 731 1 m	m	Rom 322 3 m		m	m	Athen 730 100 m	Kanea 737 14 m	Rhodos 658 86 m				[illegible] 798	Mailand 502 m	Venedig 611	Belgrad 701	Budapest 541	Kaschau 737	Friedrichshafen 444 400 m	München 414 526 m	Klagenfurt 502 464 m	Wien 501 157 m	Lemberg 571 330 m	Litzmannstadt [illegible]	Krakau 567 m	—	Minsk 887	Warschau 666 104 m	Breslau 411 120
G₁G₂																	27 16	27 19	27 16		27 14	29 04			27 17	27 17		27 17	27 17				
41																	-	-	-		-	-			-	-		-	-				
96																	-	-	-		-	-			-	-		-	-				
225																	-30	-52	-57		-54	-49			-60	-		-	-58				
300																	-41	-45	-45		-40	5-35			-44	-37		2-45	-46				
400																	-27	-30	-28		-24	7-24			-18	9-23		3-28	3-30				
500																	38-16	8 40-16	44-19		7 55-13	8 49-14			44-14	8 51-13		2 40-19	4 42-17				
600																	39-9	0 45-8	40-7		9 50-5	0 55-4			2 42-8	51-4		5 36-9	3 37-8				
700																	-1	2 30-3	-3		5 42+4	2 45+6			36-4	9 42+1		2 31-3	3 34-1				
800																	9 39+9	0 17+5	0 41+1		2 50+4	7 56+4			24-1	55+2		3 30+2	8 36+4				
900																	9 27+6	8 36+9	9 12+7		9 33+7	4 35+15			27+[illegible]	0 32+6		17-1	35+12				
950																	38	39	32		27	41			-	29		19	21				
Boden																	29+10	28+10	32+10		27+5	23+14			21+9	29+8		16-1	28+4				
41																	-	-	-		-	-			-	-		-	-				
96																	-	-	(1610)		-	(1655)			-	-		-	-				
225																	1106	1081	1075		1099	1118			1070	-		(1088)	1084				
300																	913	895	891		910	928			880	910		904	902				
400																	722	700	695		712	728			690	711		709	705				
500																	560	550	544		549	565			529	547		542	547				
600																	418	403	398		414	427			392	409		410	411				
700																	283	284	279		290	304			274	282		291	292				
800																	193	179	175		185	195			180	185		188	187				
900																	104	84	81		91	97			87	89		90	92				
1000																	18.0	-2.6	-2.2		5.6	9.5			4.6	3.8		9.7	7.8				
41/96																	-	-	-		-	-			-	-		-	-				
96/225																	-	-	(555)		-	(547)			-	-		-	-				
225/500																	546	541	541		557	553			543	-		(540)	537				
500/1000																	541	550	536		543	537			528	543		538	539				
Markante Punkte																	-	-	-		49582	-				-		-	-				
																	-	-	12551		10591	-			-	-		-	-				
																	-	-	14570		21521	-			10591	-		-	-				
																	-	18521	37811		26971	-			24011	-		-	-				
																	20521	19544	45715		53614	14641			15651	-		-	-				
																	24491	15511	51664		61558	22991			56615	-		26521	-				
																	37401	29931	58649		69019	28766			36757	-		45713	34586				
																	43076	32921	72521		74010	36591			73550			25562	20511				
																	59411	65570	76521		77010	75135			81000	89001		08042	43512				
																	64556	73417	78510		81049	88191			84000	96013		88084	84655				
																	77021	81096	86059		88074	93404			94050	89050		97057	95355				
																	01157	98157	00115		95079	00175			94070	99060		93047	15168				

Klar. Texte: Mü[illegible] — Wien: — Paris:

Karten vom Frühtermin

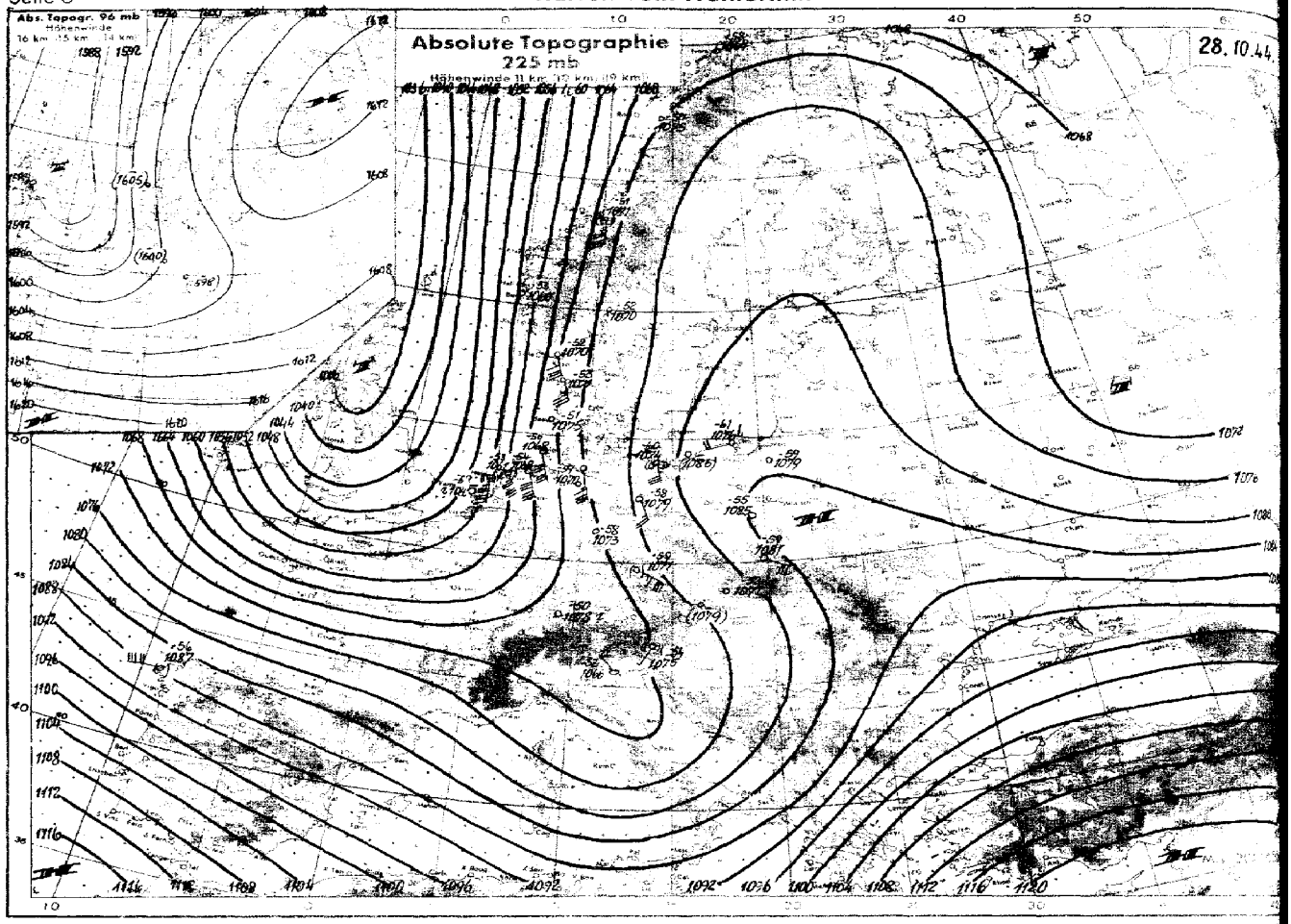

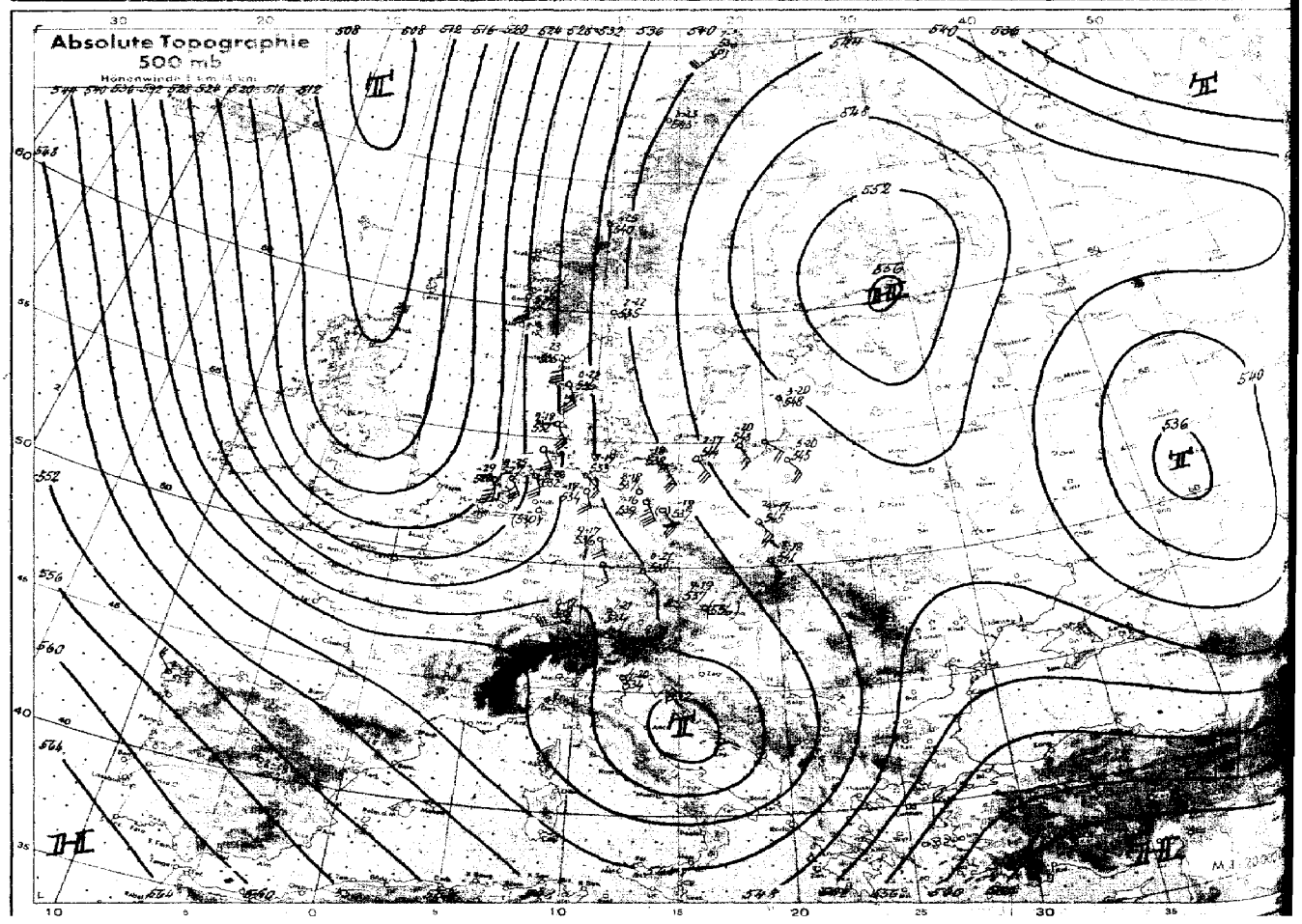

Karten vom Frühtermin

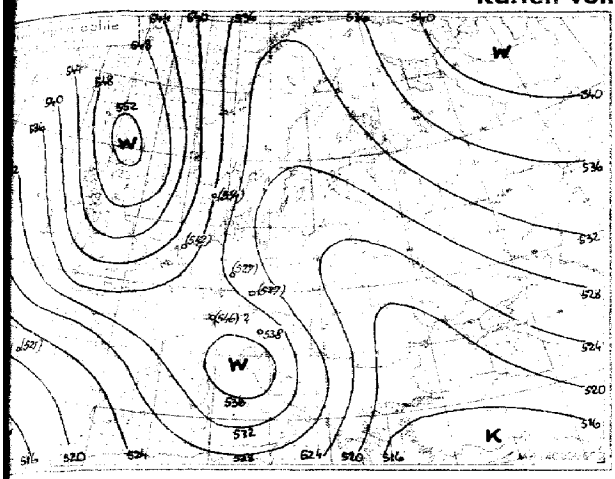

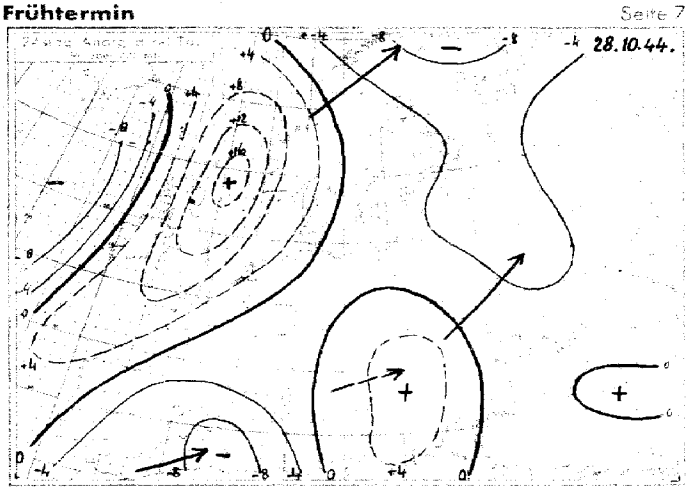

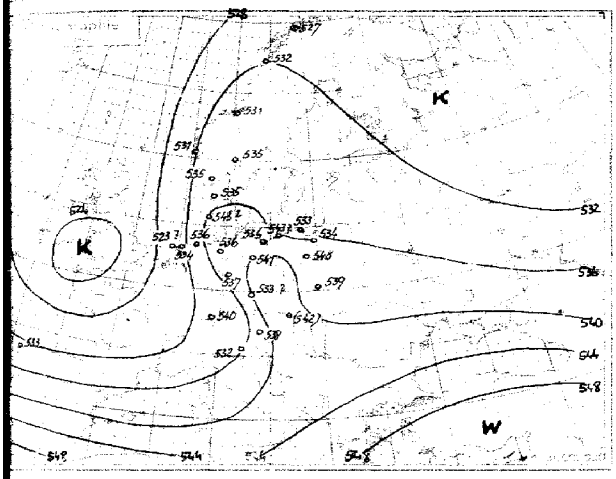

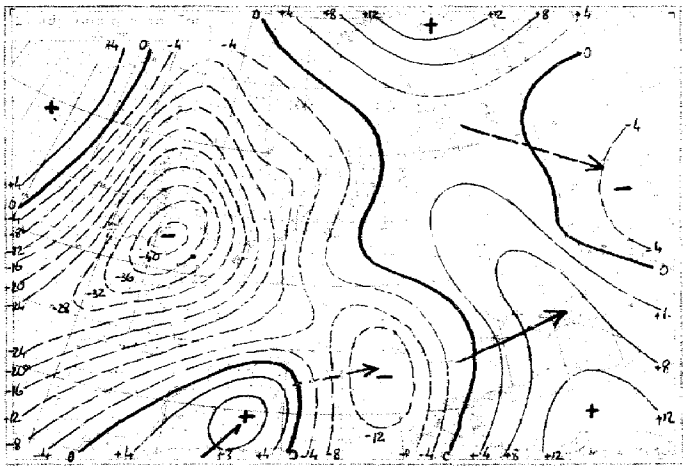

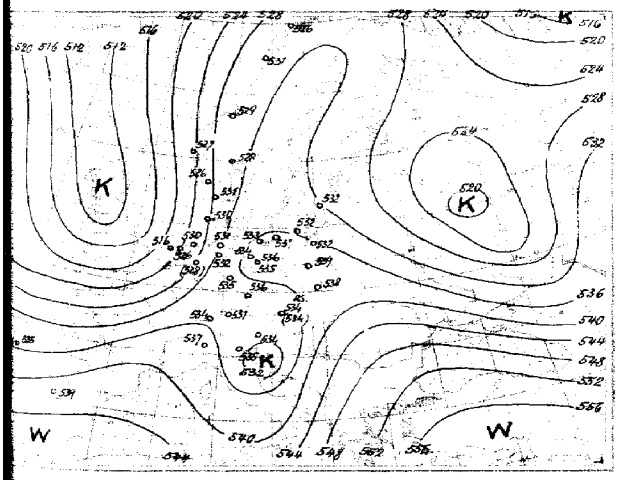

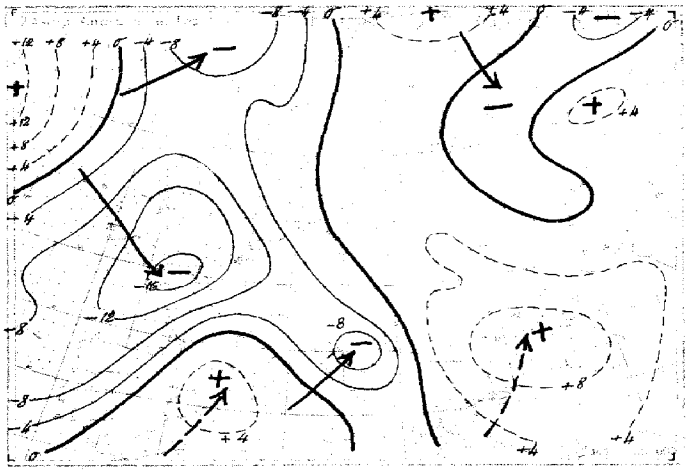

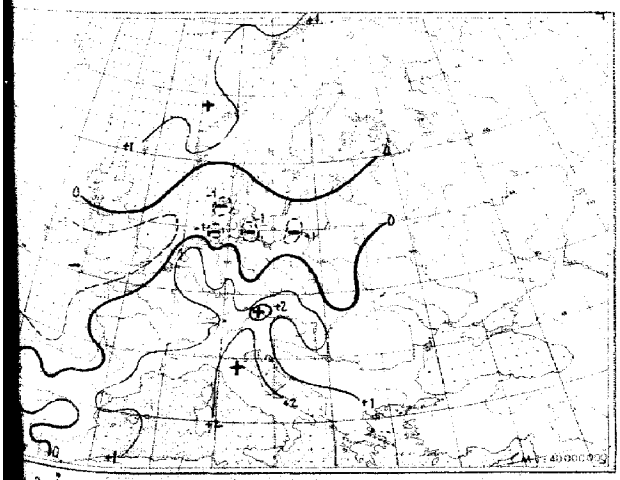

3stündige **Bodendruckänderung seit heute 5 Uhr in Millibar**

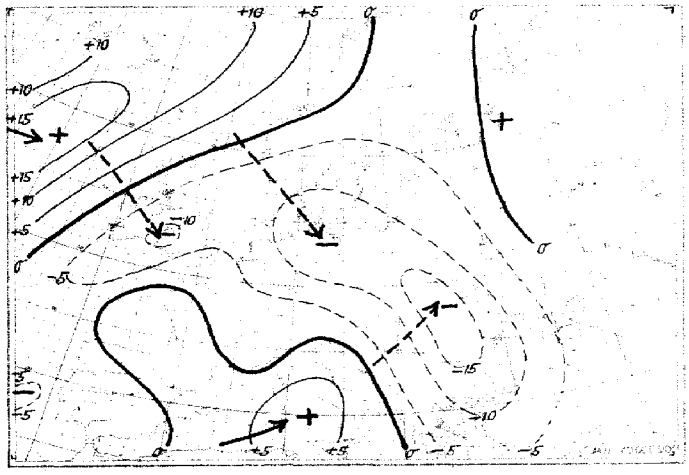

24stündige Bodendruckänderung seit gestern 8 Uhr in Millibar

Nr. 302

Höhen-Aufstiege
2. Teil

Sonnabend den *28. Oktober* 194[illegible]

Seite

Oberer Teil: $\overset{U}{QQ}TT$ Relative Feuchte in 10 %, darunter Pseudopot. Temperatur in °C und wahre Temp. (°C) an den Hauptisobarenflächen.
Mittlerer Teil: $H_aH_aH_a$ = Höhen der Hauptisobarenflächen in dyn. Dekametern. $H_rH_rH_r$ = Abstand zwischen 500 u. 1000, 225 u. 500, 96 u. 225, 41 u. 96 mb-Fläche.
Unterer Teil: $P_tP_tTTU_t$ = Druck, Temperatur und Feuchte an den markanten Punkten.

Klammern zeigen an, daß der Wert durch Verlängerung der Zustandskurve ergänzt ist.

yy = Datum
G_1G_1 = Unterzeit (G.M.Z.)

Ort / Kennziffer, Höhe		Vardø 703 20 m	Tromsø 008 122 m	Bodø 010 15 m	Rovaniemi 607 80 m	Ala Kurtti 111	Kiruna 387 126 m	Vaasa 463	Drontheim 017 50 m	Bergen 022 65 m	Kjeller 041 m	Kristiansand 032 30 m	Hanstholm 183 27 m	Blaavandshuk 184	Helsinki 461 48 m
	yy G_1G_1		28 05	28 06					28 05	28 05	28 05	28 05	28 05	28 05	
$\overset{U}{QQ}TT$	41		-	-					-	-	-	-	-	-	
$\overset{U}{QQ}TT$	96		-						-	-	-	-	-	-	
$\overset{U}{QQ}TT$	225		-58	-50					-57	-53	-57	-52	-53	-51	
$\overset{U}{QQ}TT$	300		-50	-48					-43	-45	-46	-46	-47	-43	
$\overset{U}{QQ}TT$	400		-34	-22					-37	-33	-33	-32	-32	-27	
$\overset{U}{QQ}TT$	500		21 -2[illegible]	32 -24					-25	33 -26	31 -22	-23	38 -22	43 -18	
$\overset{U}{QQ}TT$	600		27 -16	20 -14					32 -14	31 -16	28 -14	-15	32 -15	34 -3	
$\overset{U}{QQ}TT$	700		28 -7	25 -6					23 -5	31 -8	[illegible]	-1	-3	32 -7	
$\overset{U}{QQ}TT$	800		19 -4	26 +2					-2	26 -4	22 -5	-7	25 -1	27 +2	
$\overset{U}{QQ}TT$	900		18 +1	40 +2					20 +1	22 +2	17 -0	+1	21 +1	23 +2	
QQ	950		18	15					18	24	17	-	20	16	
QQT_1T_1	Boden		22 +1	8 -2					18 +2	23 +6	17 +2	25 +5	20 +4	19 +5	
$H_aH_aH_a$	41		-	-					-	-	-	-	-		
$H_aH_aH_a$	96		-	-					-	-	-	-	(1005)	-	
$H_aH_aH_a$	225		1084	1075					1071	1080	1070	1072	1071	1075	
$H_aH_aH_a$	300		883	893					886	877	885	885	888	889	
$H_aH_aH_a$	400		693	700					695	685	692	692	694	692	
$H_aH_aH_a$	500		536	543					540	529	535	535	536	532	
$H_aH_aH_a$	600		405	410					407	397	402	402	403	397	
$H_aH_aH_a$	700		287	295					290	282	286	286	286	281	
$H_aH_aH_a$	800		189	190					186	179	183	185	181	178	
$H_aH_aH_a$	900		94	98					95	85	91	93	89	95	
$H_aH_aH_a$	1000		10.6	12.4					11.0	2.5	7.2	5.9	4.9	1.8	
H_rH_r	41/96		-	-					-	-	-	-	-	-	
H_rH_r	96/225		-	-					-	-	-	-	(584)	-	
H_rH_r	225/500		527	532			/		531	531	535	535	535	543	
H_rH_r	500/1000		526	531					529	527	528	526	531	530	
$P_tP_tTTU_t$ Markante Punkte			-	-					-	15521	-	-	-	-	
			-	-					15584	22521	-	12050	-	-	
			-	-					27901	25531	-	34871		-	
			-	-					83961	28531	-	45791	15551	20501	
				16561					53718	35911	-	45791	27511	26501	
			22581	22601					53024	43811	-	48751	58671	34851	
			26501	45771					74521	46801	-	52771	77621	47531	
			45797	47771					77511	73561	22531	58671	77501	55631	
			55737	84044					83561	57511	45771	64631	82511	65510	
			75536	68026					28510	91038	65594	66611	86301	74560	
			95047	98096					91027	95068	85549	78681	88501	95010	
			00028	01318					01077	00069	99059	01038	00079	00050	

Ort / Kennziffer, Höhe		Aeseanisto 810 72 m	Krasnowardeisk 846 80 m	Falsterbo 181	Libau 471	Gardermoen 379 m	Gotenhafen 550 3 m	Swinemünde 455	Nest / Pommern 266	Hamburg 403 12 m	Helgoland 465 42 m	Emden 154 1 m	Helder 291	Leeuwarden 010	Calais M. 208 6 m	Calais H. 208 25 m	Le Havre 230 119 m	Cherbourg 205 112 m	Brest/Châteaulin 220
	yy G_1G_1			28 05	28 04	28 05	28 04	28 05	28 04	28 06	28 10	28 05	28 04	28 06					
$\overset{U}{QQ}TT$	41			-	-	-	-	-	-	-	-	-	-	-					
$\overset{U}{QQ}TT$	96			-	-	-	-	-	-	-	-	-	-	-					
$\overset{U}{QQ}TT$	225			-59	-	-59	-61	-60	-	-	-56	-54	-58	-53					
$\overset{U}{QQ}TT$	300			-46	-46	-47	-48	-46	-45	-	-44	-46	-51	-46					
$\overset{U}{QQ}TT$	400			-30	-30	-31	-29	-29	-27	-	-30	-31	-38	-35					
$\overset{U}{QQ}TT$	500			-17	34 -20	38 -22	41 -20	45 -18	40 -17	41 -19	40 -20	37 -22	-29	32 -25					
$\overset{U}{QQ}TT$	600			-10	32 -12	34 -11	33 -10	-10	36 -8	37 -11	35 -14	32 -14	-23	29 -16					
$\overset{U}{QQ}TT$	700			-6	28 -4	37 -5	-4	-4	33 +0	30 -7	-8	-9	-7	26 -10					
$\overset{U}{QQ}TT$	800			-2	27 -0	25 +0	24 +1	+0	28 +3	25 -3	20 -2	-1	+0	22 -4					
$\overset{U}{QQ}TT$	900			+3	23 +5	20 +2	+5	13 -3	12 +4	22 +2	25 +4	25 +4	-1	19 +2					
QQ	950				8	7	10	13	12	14	24	24	-	19					
QQT_1T_1	Boden			15 +3	7 -3	8 -2	11 -0	11 -1	12 +2	15 +3	21 +5	23 +7	23 +7	20 +5					
$H_aH_aH_a$	41			-	-	-	-	-	-	-	-	-	-	-					
$H_aH_aH_a$	96			-	-	-	-	-	-	-	-	-	-	(1003)					
$H_aH_aH_a$	225			1070	-	1079	1076	1074	(1086)	-	1065	1080	1045	1081					
$H_aH_aH_a$	300			888	900	897	896	893	901	-	884	884	865	877					
$H_aH_aH_a$	400			694	706	704	703	698	705	-	689	690	676	683					
$H_aH_aH_a$	500			534	548	545	543	538	544	533	530	532	522	527					
$H_aH_aH_a$	600			390	413	410	403	402	408	397	395	398	393	396					
$H_aH_aH_a$	700			281	296	293	290	284	289	280	279	282	281	280					
$H_aH_aH_a$	800			178	192	189	185	180	183	177	176	179	181	178					
$H_aH_aH_a$	900			86	99	96	93	88	90	85	83	86	90	85					
$H_aH_aH_a$	1000			2.3	16.0	13.3	10.6	5.1	7.2	1.8	1.0	1.0	6.3	1.4					
H_rH_r	41/96			-	-	-	-	-	-	-	-	-	-	-					
H_rH_r	96/225			-	-	-	-	-	-	-	-	-	-	(542)					
H_rH_r	225/500			536	-	534	533	536	(543)	-	538	536	523	534					
H_rH_r	500/1000			532	532	532	532	533	537	531	531	530	516	526					
$P_tP_tTTU_t$ Markante Punkte				-	-	-	-	-	-	-	-	-	-	-					
				-	-	-	-	-	-	-	-	15511	-	-					
				22591	-	-	-	-	-	-	-	25541	-	-					
				23601	-	-	-	-	-	-	19521	35871	24581	14521					
				53645	-	-	17601	15541	-	-	21581	45770	28521	20991					
				55637	-	19501	22631	22611	25981	-	39961	49738	29431	27501					
				57615	-	22601	45737	25561	27501	40738	53646	59669	45811	55685					
				84511	11601	28501	65571	58611	78023	64599	64621	93628	56771	47760					
				86000	75516	84015	75511	67551	78026	66599	67591	77521	62711	51758					
				91041	92056	92038	82017	83011	82048	93500	73571	81520	72651	65049					
				97031	95540	95549	85031	86011	86059	98020	91049	89048	74651	93046					
				99038	02510	01035	01038	01038	01039	01049	99079	00070	01080	00099					

Klartexte (Heute):

Hamburg: *Regen°, 10/10 Ns 0.15–6.0, ab 5.0 Vereisung°, >41 4/10.*

Münster:

Neuruppin: *Regen, 10/10 St 0.01–0.07, Eisdunst 0.7–2.5, 6/10 St 10/10 As 2.5–7.8, r.E. 1/10 Cs bis 8.5.*

Frankfurt: —

Lindenberg: —

Breslau: —

Ort / Kennziffer, Höhe		Madrid 221 667 m	Lissabon 561	Paris 215 46 m	Münster 087 52 m	Frankfurt 412 111 m	Erfurt 646 321 m	Berlin 440 57 m	Berlin 443 57 m	Neuruppin	Lindenberg 425 122 m	Breslau 411 120 m	Warschau 566 104 m	Minsk 567	Neufra… 652	Pilsen 666 m	Erz-…graat 557	[illegible] Wien 501	Krakau 561 216 m	Budapest 541	Wien 501 157 m	Klagenfurt 502 464 m	München 414 526 m	Friedrichshafen 444 400 m	Sète 224	Marseille 231 9 m
	yy G_1G_1	28 05			28 07		28 05		28 05	28 07	28 06				28 04	28 05	28 05	28 05	28 05		28 06	28 05	28 07	28 05		
$\overset{U}{QQ}TT$	41	-			-		-		-	-	-				-	-	-	-	-		-	-	-	-		
$\overset{U}{QQ}TT$	96	-			-		-		-	-	-				-	-	-	-	-		-	-54	-	-		
$\overset{U}{QQ}TT$	225	-			-		-58		-58	-	-				-52	-59	-55	-	-59		-	-52	-	-51		
$\overset{U}{QQ}TT$	300				-		-46		-43	-	-				-48	-46	-45	-42	-43		-	-46	-	-46		
$\overset{U}{QQ}TT$	400	-			-		-29		-28	7 -31	-				-33	8 -31	7 -28	7 -31	6 -28		-	-31	-	7 -29		
$\overset{U}{QQ}TT$	500	29 -18			-		36 -17		35 -16	43 -18	-18				-21	32 -20	40 -17	42 -19	43 -18		-	39 -21	37 -21	46 -17		
$\overset{U}{QQ}TT$	600	34 -9			30 -15		40 -10		42 -8	38 -10	8 -11				-12	40 -10	35 -7	35 -12	44 -8		36 -12	39 -10	32 -14	38 -12		
$\overset{U}{QQ}TT$	700	35 -2			25 -3		34 -5		38 -3	35 -4	38 -4				-4	34 -4	24 -2	36 -4	38 -5		35 -5	35 -5	28 -8	32 -7		
$\overset{U}{QQ}TT$	800	38 +3			35 -3		31 +3		30 -0	32 +0	12 -0				+3	32 -1	31 +3	32 +1	24 +2		34 +1	30 +0	27 -2	32 +0		
$\overset{U}{QQ}TT$	900	31 +5			21 +4		26 +3		30 +1	25 +4	26 +4				+4	36 +8	25 +6	27 +4	37 +4		21 +4	40 +4	25 +7	31 +5		
QQ	950	-			20		22		15	16	20				-	27	13	26	40		28	-	25	-		
QQT_1T_1	Boden	31 +2			29 +4		21 +8		15 +5	15 +5	18 +6				24 -7	25 +6	11 -2	25 +8	46 +5		28 +8	20 +5	25 +5	18 +5		
$H_aH_aH_a$	41				-		-		-	-	-				-	-	-	-	-		-	-	-	-		
$H_aH_aH_a$	96	-			-		(1605)		-	-	-				-	(1598)	-	-	-		-	1613	-	(1624)		
$H_aH_aH_a$	225	-			-		1073		1079	-	-				1071	1071	1085	(1079)	1081		-	1075	-	1078		
$H_aH_aH_a$	300				-		891		900	-	-				888	890	901	891	898		-	884	-	893		
$H_aH_aH_a$	400	-			-		696		699	696	-				696	696	702	696	702		-	696	-	698		
$H_aH_aH_a$	500	572			(530)		536		535	537	537				539	538	545	537	541		(534)	537	534	538		
$H_aH_aH_a$	600	416			390		403		402	401	402				404	403	408	402	405		402	402	400	401		
$H_aH_aH_a$	700	297			281		285		284	183	284				287	285	288	285	286		284	285	284	286		
$H_aH_aH_a$	800	192			178		176		180	177	180				182	181	183	180	181		180	180	181	182		
$H_aH_aH_a$	900	98			86		85		86	86	89				88	87	89	87	87		85	87	88	88		
$H_aH_aH_a$	1000	12.9			[illegible]		1.5		3.2	2.6	2.7				3.1	4.9	5.6	2.5	3.6		2.4	2.6	3.4	3.6		
H_rH_r	41/96	-			-				-	-	-				-	-	-	-	-		-	-	-	-		
H_rH_r	96/225	-			-		(529)		-	-	-				-	(527)	-	-	-		-	538	-	(546)		
H_rH_r	225/500				-		537		544	-	-				533	533	540	(542)	539		-	538	-	540		
H_rH_r	500/1000	559			(518)		535		536	534	535				536	536	539	534	538		(534)	534	531	534		
$P_tP_tTTU_t$ Markante Punkte		-			-		45571		-	-	-				-	-	-	-	-		-	-	-	-		
		-			-		48561		-	-	-				-	-	-	-	-		-	-	-	-		
		-			-		13571		-	-	-				-	-	-	-	-		-	-	-			
		-			55685		34551		-	-	53067				49511	-	-	-	-		52687	-	-	-		
		-			57664		58801		-	-	71510				28501	-	21541	-	18591		54669	-	-	-		
		-			58679		45729		-	-	95510				32961	-	26511	-	20697		55698	-	-	13991		
		[illegible]			61469		64589		19601	-	30530				41801	-	35876	-	35851		64587	10541	-	29931		
		[illegible]			64658		75529		30624	-	91040				71521	15591	55619	21971	48730		65658	15511	-	51650		
		[illegible]			65620		85010		64559	37862	95050				84049	21597	68515	53639	53619		84020	25551	-	65600		
		[illegible]			75560		91348		88049	87032	94049				91041	24591	91066	98519	85259		84010	64599	-	73540		
		[illegible]			85530		93030		91510	96000	95010				96081	73560	94609	82010	91030		85010	73560	44976	86030		
		[illegible]			00069		97840		00030	00010	99039				99089	99079	99028	98080	98030		98080	94050	94059	93069		

Klartexte (Heute):

München: *10/10 [illegible] -0.8, 10/10 [illegible] 1.8– [illegible]*

Wien: *→2 -0.3 →7 0.6–0.9 [illegible] 0.3 [illegible] 0.9–2.9 St [illegible] 3.4 [illegible] 4.5–8.7 [illegible]*

Paris:

den ab 1.1.1940 bis auf
ge verbreiteten Analyse
vom 21.12.1939).

Wetterlage von heute morgen: *Sonnabend, den 28. Oktober 1944.*



Wetterübersicht Sonnabend, 28. Oktober 44.

Über dem nördlichen Reichsgebiet ist während der letzten 24 Stunden [illegible] Druckerniedrigung eingetreten, gleichzeitig haben sich die Massengegensätze [illegible]. Ein Anteil des Druckfalles kam aus dem Südostraum, wo der von Oberitalien [illegible] Tiefausläufer vorstoßende Kaltluftkeil zu einer Divergenz der Höhenströmung Anlaß gab, nur wenig tiefer als gleichzeitiger Druckfall war der aus dem Nordwestquadranten [illegible] Kaltluft aufzufassen. So kommt es, daß fast alle deutsche Aufstiege kräftige [illegible] Abkühlung aufweisen, da der Warmluftstrom an der Ostseite des Höhentrogs [illegible]. Adria infolge Hebung kaum noch als Erhöhung der relativen Temperaturen in [illegible] tritt. Nur in hohen Schichten ist durch zunehmende pseudopotentielle Temperatur [illegible] Advektionsvorgang zu erkennen. In Südostdeutschland mußte die Gradientzone [illegible] ein stärkeres Ausfließen der hier entstandenen Kaltluft zur Folge, sodaß sich im [illegible] örtlich Temperaturfall einstellen konnte. Diese kontinentale Kaltluft ist durch [illegible] Inversion in 600 bis 1000 m Höhe abgesetzt. Der Aufgleitniederschlag breitete sich [illegible] Höhenströmung langsam nach Nordwesten aus. Der Dauerregen brachte an [illegible] teilweise über 20 mm und auch in Mitteldeutschland gab es in den letzten 12 [illegible] teilweise mehr als 12 mm Niederschlag. Der ganze Vorgang hat eine gewisse [illegible] mit Vb-Störungen. Großräumiger von Süden vordringender Druckanstieg wird [illegible] raschen Ausgleich der Druckgegensätze führen.

In Mittel- und Nordwestnorwegen ist der Druck beständig angestiegen, sodaß dem skandinavisch-finnischen Hoch weiterhin größeres Gewicht zukommt. Zu dem Nordmeertief gehörende Kaltfront wurde vor der norwegischen Küste strömungsparallel [illegible] und konnte nur wenig auf Westnorwegen übergreifen.

Über dem Ostatlantik ist relativ hoher Druck gelegt. Eine in ihrem Aufbau noch unbekannte Störung erstreckt sich von England noch den Azoren und wird morgen von der Tiefdruckrinne Nordsee-Alpen aufgenommen werden. Erneut deutet sich die Ausbildung einer Hochdruckbrücke von den Azoren nach Nordrußland an, die bisher nicht stationär werden konnte.

gez. Brauer,
Zentrale Wetterdienstgruppe.

 Sonnabend den *28. Oktober* 19..

Ausland: Bodenstationen: Küstenorte o	Höhe m	JJJ	Gestern 14 Uhr CC	wwVhN	DDFWN	PPPTT	UCapp	Gestern 19 Uhr CC	wwVhN	DDFWN	PPPTT	UCapp	RR	Heute 2 Uhr CC	wwVhN	DDFWN	PPPTT	UCapp	Heute 8 Uhr CC	wwVhN	DDFWN	PPPTT	UCapp	RR
Vardö o	12	004																						
Ingoy o	4	005																	02	01990	02002	15904	8040	12491
Tromsö o	102	008																	2X	01990	31303	16203	853..	02221
Bodö o	17	010	14	12961	39525	11810	56703	44	11861	39532	11729	5X303	00100											
Nordöyan o	37	014	20	02983	19715	21610	83895	40	02882	14625	08719	53707	00380						10	02982	14814	10606	6320..	00490
Krakenes o	41	021	51	03774	15568	03614	7X400	52	61764	18468	04009	0X401	–	52	03764	20268	08910	XX309	77	03763	16388	06510	0X40..	05414
Utsira o	56	028	62	62043	12768	04409	8X804	63	54644	12768	02910	9X604	03461						52	22844	08668	02509	4X4..	03601
Lister o	9	030						XX	635X8	12728	06329	2X705	92551											
Feroer o	9	036	5X	03868	12328	45801	7X808	50	02854	12424	13508	70806	00380						5X	03858	08438	13008	6X3..	01280
Aarhus o	47	180	30	04153	12503	11811	70811	50	02457	12637	09238	70823	00470	5X	03748	12628	16607	8X907	5X	03738	12628	04908	7X6..	[illegible]
Kopenhagen o	1	181	10	04753	10823	13518	70813	57	05753	10528	11207	8X606	00370	5X	03858	12628	08307	7X709	5X	05748	10628	06605	8X..	[illegible]
Skagen o	3	182	24	02447	10827	–	–	47	02844	14414	11309	70805	00480	5X	03848	12628	09208	7X805	5X	03844	10528	08108	6X8..	[illegible]
Biarritz	29	202																						
Lyon	196	210																						
Paris/Le Brg	46	215																						
Brest	75	220																						
Le Havre o	119	230																						
Marseille	12	231																						
Nanzig	236	237																						
Châteauroux	153	252																						
La Coubre o	6	269	5X	01052	38458	15113	00811																	
Helder o	6	291	5X	28338	18238	06709	9X912	5X	52446	32368	04109	0X707	03841	5X	62438	06468	03306	8X903	80	05654	28466	02009	609..	
Vlissingen o	1	292																						
De Bilt	12	293	5X	46045	12148	06909	9X814	5X	45356	46456	–	–	–	6X	02445	20368	–	–	54	05652	20263	00808	05..	–
Genua o	2	305	44	71851	12442	91617	70810	08	02890	10026	96715	80422	00180	57	03864	00028	97112	8X300	24	01890	03243	99142	813..	[illegible]
Venedig o	10	312	5X	02658	32168	97511	9X808	52	3264-	30208	98911	9X350	85364	52	02655	04228	98711	9X304	52	22654	31367	99511	8X4..	[illegible]
Zara o	12	315																						
Rom o	3	322																						
Brindisi o	10	331																						
Cagliari o	35	338																						
Syrakus o	15	056																						
Madrid	667	353	87	05602	22214	12845	50905	74	04700	32113	15 13	60304	00160	00	00790	30405	16009	00200	27	04652	30405	17605	76201	[illegible]
Almeria o	65	356	29	11651	22214	12219	60947							20	20890	02200	11714	70923	00	00990	02100	11512	70401	[illegible]
Mahon	40	357	80	02154	28354	08117	71926	57	02752	28218	07111	7X404	97570	07	02790	28414	07814	90102	57	03754	32348	09714	7X4..	[illegible]
Barcelona o	42	358	06	12890	28245	07747	41611	57	02752	02125	07045	71801	89170						80	04665	26215	11312	503..	[illegible]
La Coruña o	57	362	5X	51062	04358	28312	8X300	5X	05048	32328	233..	60309	973X1	50	52646	20126	23409	90803	94	02655	20215	24608	01801	[illegible]
Lissabon	227	384																						
Funchal o	110	395																						
Pt. Delgada o	32	396																						
Horta o	65	398																						
Teneriffa o	37	400	20	01844	32214	17923	50905												6X	52448	00058	15819	9X50..	[illegible]
V. Cisneros	6	404	11	00950	03509	41623	50910	11	03840	02600	12920	60600	00380						07	04780	37414	13617	70403	[illegible]
Pinsk	137	569																						
Kauen	33	460																						
Riga	2	470																						
Dorpat	81	476																						
Helsinki	15	401																						
Vaasa	9	483																						
Kuopio	233	484																						
Rovaniemi	80	607																						
Budapest	130	541	52	02544	06308	15909	20743												62	62535	10268	04309	90405	
Bukarest	92	575																						
Klausenburg	374	590																						
Belgrad	136	701																						
Sofia	538	720																						
Athen	239	730																						
Canea (Kreta)	63	737																						
Tunis	10	080																						
Orel	191	841																						
Dno	71	858																						
Minsk	211	867																						
Smolensk	234	889																						
Kiew	185	957																						
Dniepropetrowsk	62	968																						
Odessa	50	975																						
Mariupol	40	981																						
Sewastopol	8	988																						

Bergstationen:	Höhe m	JJJ	Gestern 14 Uhr CC	wwVhN	DDFWN	PPPTT	UCapp	Gestern 19 Uhr CC	wwVhN	DDFWN	PPPTT	UCapp	RRTTE	Heute 2 Uhr CC	wwVhN	DDFWN	PPPTT	UCapp	Heute 8 Uhr CC	wwVhN	DDFWN	PPPTT	UCapp	RRTTE
Mussalla	2926	726																						
Lomnitzer Spitze	2640	685																						
Fanaraken	2072	024	XX	84009	45949	79656	00708							XX	83209	15949	79658	0X404	XX	83209	26749	79058	0X5..	03..
Mt. Ventoux	1900	248																						
Puy de Dôme	1467	246																						
[illegible]ane	2967	401	[illegible]	02044	28644	18933	60915												00	009X0	06200	XXX07	4062..	0096..

uu = Datum G1G2 = Uhrzeit (DGZ)

Höhenwinde (dd vv)

dd = Windrichtung (N = 36) vv = Windgeschwindigkeit in km/std.

Ort	Nürnberg	Bisa-Wandsbek	Posen	Coburg	Falkenberg	Brüsterort	Krakau	Emden	Neubiberg	Berlin	Berlin	Neubiberg	Hamburg	Emden	Klagenfurt
uuG1G2	27 15	27 17	27 16	27 17	27 16	27 17	27 17	27 16	27 17	27 17	28 05	28 05	28 16	28 05	28 05
21 km															
18.0 ..															
16.0 ..															
13.0 ..	18 30			08 20	24 10			24 50						17 120	
11.0 ..	15 10	17 50		21 60	21 20	29 10	25 70	19 60	15 60	23 80	15 50			17 120	
9.0 ..	19 40	19 40	27 30	19 80	21 40	27 20	23 40	21 40	13 70	21 70	15 60	07 30	16 90	17 110	21 10
7.0 ..	18 40	19 50	28 20	19 70	19 60	22 10	25 40	18 40	11 50	18 00	15 60	00 00	16 80	17 100	20 20
5.5 ..	16 40	17 60	17 40	17 40	17 50	17 10	17 30	17 60	18 40	17 50	16 70	00 00	15 50	17 60	06 10
4.0 ..	15 50	17 60	14 10	16 30	16 40	14 30	14 40	18 40	17 30	16 40	15 70	30 20	15 30	18 40	09 10
3.0 ..	17 40	17 60	13 50	12 30	16 40	14 40	13 30	19 50	14 10	14 30	15 60	28 40	15 20	21 30	07 10
2.0 ..	–	16 60	13 50	14 20	16 40	14 30	13 50	19 30	36 10	14 40	15 40	28 50	36 10	19 30	08 05
1.3 ..	16 40	17 50	15 50	13 10	15 30	14 50	15 50	19 20	29 20	13 50	17 30	27 40	–	18 40	30 00
0.6 ..	–	14 40	13 40	13 40	14 30	15 60	11 50	17 40	27 20	13 40	13 06	27 40	–	18 40	–
0.3 ..	0.5: 13 20	14 40	12 50	11 40	14 30	15 50	09 40	16 40	27 05	11 30	13 30	27 30	09 20	10 20	00 00

Ort	Lindenberg	Helgoland	Gerdauen	Guernsey	Klagenfurt	Tilsit	Nest	Tromsö	Moiland	Erfurt
uuG1G2	27 12	27 16	27 17	27 14	27 17	27 17	27 16	27 17	27 17	27 17
7.0 km		17 40	9.0: 20 20		9.0: 12 70	9.0: 15 60	17 40		9.0: 08 40	17 50
5.3 ..	13 60	17 50	14 20	28 80	11 20	13 50	15 40	26 50	03 30	17 50
4.0 ..	13 60	17 40	15 40	29 80	11 20	12 40	14 40	26 50	03 30	16 40
3.0 ..	12 60	18 40	15 40	30 70	11 20	11 30	14 40	26 40	03 20	25 40
2.? ..	12 50	18 40	15 50	33 60	07 20	13 30	13 40	24 10	36 30	13 20
0.8 ..	04 40	13 30	13 40	32 60	04 15	29 40	15 40	21 30	20 10	11 10

Ort	Lorient	Stadtsbrh.	bei Friedrichshafen	Lindenberg	Gerdauen	Krakau	Bergen	Coburg	Brüsterort	Litzmannstadt
uuG1G2	27 11	28 05	28 05	28 07	28 05	28 05	28 05	28 05	28 05	28 05
7.0 km	9.5: 29 120	8.2: 17 120	8.5: 23 70			11.0: 11 60	6.3: 17 80	15 50	13.0: 14 20	18 50
5.3 ..	30 90	16 70	26 60	15 60	13 50	13 50	17 70	16 20	12 40	14 50
4.0 ..	31 80	15 50	29 50	15 60	13 30	15 50	17 70	26 05	13 40	13 60
3.0 ..	32 40	15 40	32 30	15 60	14 60	16 40	17 80	26 05	13 50	14 50
2.0 ..	35 40	15 30	29 30	15 50	14 70	15 30	16 60	07 05	15 50	14 30
0.8 ..	36 40	15 30	14 30	12 30	14 40	14 20	15 20	00 00	12 40	14 60

Wolkenmessung

C = Wolkenart, vv = km/std., dd = Zugr.

Ort	
uuG1G2	
Cu.Höhe	
dd vv	
Ort	
uuG1G2	
Cu.Höhe	
dd vv	
Ort	
uuG1G2	
Cu.Höhe	
dd vv	

5563/44 g.

Täglicher Wetterbericht

des Deutschen Reichswetterdienstes
Herausgegeben von der Deutschen Seewarte
Verlagsort Hamburg

Jahrgang: 69 **Nr.** 303

Sonntag, den 29. Oktober 1944

Erläuterung: Die Beobachtungen sind sämtlich in der Form der 1935 in Warschau beschlossenen Einheitsschlüssel wiedergegeben. Kurze Erläuterungen zu den einzelnen Ziffern werden zu Beginn jedes Vierteljahres beigegeben. Ausführlich finden sie sich in „Anweisung zur Verzifferung von Wettermeldungen" herausgegeben vom Reichsluftfahrtministerium. Alle Zeitangaben in DGZ

Deutschland Stationen/orte	Höhe m	JJJ	Gestern 14 Uhr CC	wwVhN	DDFWN	PPPTT	UCapp	Gestern 19 Uhr CC	wwVhN	DDFWN	PPPTT	UCapp	RR TnTx SVs E	Heute 2 Uhr CC	wwVhN	DDFWN	PPPTT	UCapp	Heute 8 Uhr CC	wwVhN	DDFWN	PPPTT	UCapp	RR TnTx SVs E
…rg-Fu	13	403	6x	62528	43368	03405	0x204	6x	62228	20262	05306	0x209	06061	5x	05664	22028	08706	9x206	43	55390	10143	11903	02309	01011
…burg/Fg	41	400	5x	62163	14358	13004	9x301												5x	05557	16227	12306	9x308	02051
	28	460	5x	62636	10358	03404	9x400	5x	62538	12268	05005	0x305	06051	5x	22555	20368	08306	1x308	53	05554	18326	11105	9x409	03041
…munde	1	406	5x	58626	12468	04804	0x302	5x	58426	12468	06304	0x204	05141	5x	62424	11368	09104	0x305	52	15535	14268	11105	9x305	01161
	1	464												5x	05748	14468	09205	9x305	5x	05638	14138	10105	9x308	01216
…nand	16	461	5x	61634	12368	02605	9x402	5x	22528	12468	03005	9x204	01061	52	62655	14268	07306	01307	50	05775	16268	10005	90309	97051
	50	465	5x	62626	26668	01308	9x403	5x	62435	22468	04508	8x307	02271	50	01851	20161	01808	71307	55	05744	14309	10607	81308	95301
	6	401	62	15745	24268	03308	8x413	23	02452	18424	04908	45305	02170	00	00790	14400	17506	80902	57	05755	12428	09906	9x309	00210
	4	442	6x	62635	32468	02307	0x406	5x	05665	16318	05806	0x308	92091	00	04490	16100	08802	00304	60	05390	10420	10405	01307	00045
	22	402																						
…eld	178	187	62	03635	24468	05908	9x304	00	05554	24124	07005	70306	04045						04	01840	12302	11601	80305	10500
…ver	51	421	6x	62735	24368	04206	0x208	5x	22524	20468	06906	0x211	05071	00	05590	16222	09802	08206	04	01590	00004	11751	08306	00510
…burg	45	408	6x	58424	04158	03906	9x302	5x	62328	24268	07306	9x311	06061	00	05540	22160	10003	90305	55	47247	10105	13601	91307	01001
	123	437						40	01704	16324	00606	70002	xxxxx											
	48	436	2x	02864	24405	06410	61101							5x	05655	16307	0x006	7x300	50	05654	12424	08805	81453	00010
	202	407																						
	265	049	2x	05758	18428	08105	7x300	54	22754	18324	09005	70304	00080	5x	05578	18128	08705	8x401	04	05790	12123	09503	8x404	00020
	289	351						04	02790	22365	08308	98309	08291	00	05590	00000	10701	90203	00	47290	08202	12751	00207	00510
…urt M	111	412	20	03854	20528	07714	57401	00	05790	24220	09304	80306	00110	00	05390	00000	11351	90210	24	05590	21204	11400	22401	00550
…ecker	189	441	8x	06756	26826	09708	71602	50	05753	00023	09506	80xxx	00xx0						54	05662	00004	10350	94202	00xx1
…erg	315	426	62	62736	22368	08405	9x316	5x	08453	18227	11105	8x307	17171	33	05490	28223	13402	00300	xx	48109	06309	13851	2x201	00523
…bad	538	516																						
	151	219						5x	02754	10026	10507	8x511	00100											
…gen	427	443	24	02855	24567	09906	6x307	54	22864	18425	10805	70301	97070	07	04590	00024	12252	07701						
…chshf.	400	444	5x	03758	20268	10806	7x201	5x	03866	24428	12404	8x402	96804						24	05753	14306	10651	92603	00530
…en	526	414	62	62635	57668	10204	9x306	52	05664	20268	12304	9x306	04072	54	02765	10326	12902	9x403	5x	05437	08307	11501	0x701	00510
	573	507	5x	03758	32268	15006	5x310	52	03955	08128	11801	8x311	01021	6x	22647	00027	13002	9x402	5x	05577	00127	11320	0x705	93500
…mende	3	455	62	62635	12268	05903	9x300	02	21536	10368	07404	9x406	03251	5x	24438	22306	10325	0x304	5x	05438	16125	12306	0x406	93101
	1	404	5x	62638	10368	06304	0x602	5x	61638	11302	08004	0x206	01091	5x	62328	12362	10706	0x305	5x	05536	12168	12300	0x208	21051
	70	450	5x	62528	10668	04504	0x202	5x	62528	10168	06404	1x302	02041	5x	05538	10028	10405	0x305	54	08444	00025	12502	02315	01021
	48	440	5x	52535	10368	04205	0x402	5x	41325	18168	10405	0x309	25051	5x	05434	22107	10406	1x301	xx	46109	00029	13103	01807	95301
…gart	131	449	5x	54328	22853	03706	0x204	5x	62648	26368	07605	0x215	24004	04	05540	18328	11202	07205						
	320	646	62	62734	24568	05304	0x208	57	05653	19266	08704	97209	94061	02	15942	00023	12201	92305	24	05690	00013	13300	90205	00500
	230	410	5x	57328	24368	23507	0x404	52	62435	24472	07306	0x513	12181	5x	25572	22168	11405	9x207	5x	05758	[illegible]	[illegible]	[illegible]	[illegible]
	449	456	57	62636	24368	-	-							54	05457	16135	12701	00304	24	45490	00025	-	-	-
	363	669	8x	61744	22468	03902	8x305	5x	61648	24568	06006	9x312	96081	5x	52668	22268	12305	9x204	5x	22558	20268	13604	0x405	-
	408	670	72	61854	22329	04609	7x207	57	66x55	20268	06007	7x243	90491	5x	22658	00028	11604	8x205	5x	61546	00068	-	-	-
	263	676						5x	21435	21068	12208	9x207	03021	5x	05558	28228	11002	9x201	5x	51247	30167	13706	9x206	97061
	302	865	62	64665	26468	07407	8x405	6x	62658	08368	11805	9x307	04251						54	05563	00014	12403	90801	02020
	434	508	63	40755	26568	28607	7x807	62	62656	28168	13204	8x310	04071	5x	05008	12168	13802	9x802	50	49250	00047	11501	09804	96001
	157	501	57	03765	24468	25010	7x304	57	02474	24525	04508	71342	03110	5x	03768	24368	12107	7x304	6x	65656	26228	13207	8x208	00060
	334	506	5x	32744	00068	06009	0x203	5x	64644	00068	02808	0x207	02104	5x	62548	30168	11306	9x204	5x	62548	00068	13106	90203	25058
…furt	449	502	57	62555	00068	06268	8x403	57	62655	00068	08407	0x403	01081	5x	62548	28168	11506	0x307	52	61554	28168	12805	95105	
…walde	7	429	5x	03668	14528	09404	8x601	5x	03668	00018	17740	9x307	00061											
	15	406	57	03843	42528	42005	7x603	5x	62858	10468	13304	7x406	91351	5x	62845	08368	14402	9x202	28	52628	12462	16003	0x205	08012
…berg	20	422	50	02863	41726	45705	66503	5x	03758	41628	16602	80202	00050	5x	68658	41628	17602	8x203	5x	61625	08678	19501	0x201	01001
	3	447																						
	47	551						62	22435	12568	11004	0x205	93041	5x	52635	10468	12704	0x405						
	99	552						5x	58428	06428	07304	9x307	01051	5x	51428	08258	10405	50205	xx	46109	18159	13406	0x303	01001
…berg-Schl	148	420	5x	03758	10328	05005	9x407	5x	05658	08228	07308	9x410	00050	54	01753	24104	11305	80405	54	25653	22126	13503	9x306	97030
	117	411	52	05435	12268	06107	9x302	5x	61337	10327	07008	9x306	91081	5x	62438	24268	11407	9x407	5x	62548	24168	13706	9x308	01061
	255	454	5x	51438	20268	05707	9x201	5x	57258	12158	07708	0x105	97081	50	05546	12226	10606	9x305	5x	05548	12228	13306	9x210	02041
…nau	107	556	5x	62646	41x28	-	-																	
…eck	135	555																						
…nstant	176	557	53	33744	08568	28203	9x200	5x	05738	10428	19504	9x205	00051	5x	51638	10258	11804	9x205	5x	05738	10368	14605	9x307	01141
	208	559																						
	216	561	57	22634	06527	06008	9x202	5x	05635	04368	08705	9x209	91081	5x	05635	04128	11805	9x206	62	05525	06268	14405	0x209	01141
…g	330	571																						

Stationen	Höhe m	JJJ	Gestern 14 Uhr CC	wwVhN	DDFWN	PPPTT	UCapp	Gestern 19 Uhr CC	wwVhN	DDFWN	PPPTT	UCapp	RRTTE	Heute 2 Uhr CC	wwVhN	DDFWN	PPPTT	UCapp	Heute 8 Uhr CC	wwVhN	DDFWN	PPPTT	UCapp	RRTTE
…ick	1106	503	xx	77109	02379	82959	xxxxx	xx	77009	02479	83461	9x300	08589		21901				xx	46009	63549	84257	9x201	01629
…ze	2962	416	xx	77109	24579	96261	9x401							04	01990	14371	96750	80501	00	02990	42304	96759	82300	01639
	3397	506	xx	77009	30469	50053	0x202	xx	77009	28279	51555	0x205	96xx9	xx	77009	06479	52057	0x301	xx	46009	12479	53056	0x203	03xx9
…koppe	1602	428	xx	46009	53679	23050	0x409	00	57009	20349	85850	0x310	01007	xx	46009	20249	28461	0x313	xx	46004	16449	30152	0x324	00538
…ogel	1577	862																						
…g Sch	1493	427	2x	491x7	22647	40753	0x300	46	49414	22545	40754	0x300	01538	40	01842	14443	40255	91803						
	1446	511						xx	61679	20249	49802	0x205	97044	xx	77009	32149	51451	0x205	xx	46009	32249	-	-	-
	1214	519	xx	77149	20379	66401	0x308	xx	77149	24179	69251	2x313	99024	xx	77109	20179	72452	0x201	xx	48109	06379	70752	0x703	99537
…berg	1213	419	xx	48009	26559	77600	0x405	xx	46109	28679	67551	0x306	99027	00	43390	26440	70652	00306	5x	45638	12428	71452	0x403	00538
…gnitte	166	561	xx	46009	20349	75451	0x305	5x	42455	16245	75851	06303	97517	04	05690	14101	75853	00901						
	1141	418	xx	77009	26679	72651	0x303							00	42790	18541	77852	01103						
…kuppe	923	423	xx	77009	26479	99900	71407	5x	05418	20248	00302	00306	-	04	05690	20408	01752	00300	xx	46009	16309	02051	0x401	00513
…erg	915	445	xx	77109	24679	95000	0x107	50	49344	24675	98000	0x307	04021	05	15790	20642	99552	90401	50	49152	20642	00452	02206	00523
…Aster	840	417						50	05642	18442	06701	90302	-	5x	05646	16426	08451	0x302	50	01752	16402	28851	20302	00523
…g/Ts.	801	424	8x	05735	26446	13203	8x407	00	05790	24420	14400	80204	00510	04	05690	18423	15151	00300	08	42790	14443	15350	01304	00513
	573	397						44	01854	20324	x2902	80302	00080	00	4x890	18400	29702	80301	50	048x4	08404	29350	05200	00550

Berichtigungen

Sämtliche Karten des „Täg
weiteres nach der von der
gezeichnet. (Erlaß RLM

Wetterlage von gestern: Sonnabend, 28 Okt. 1944

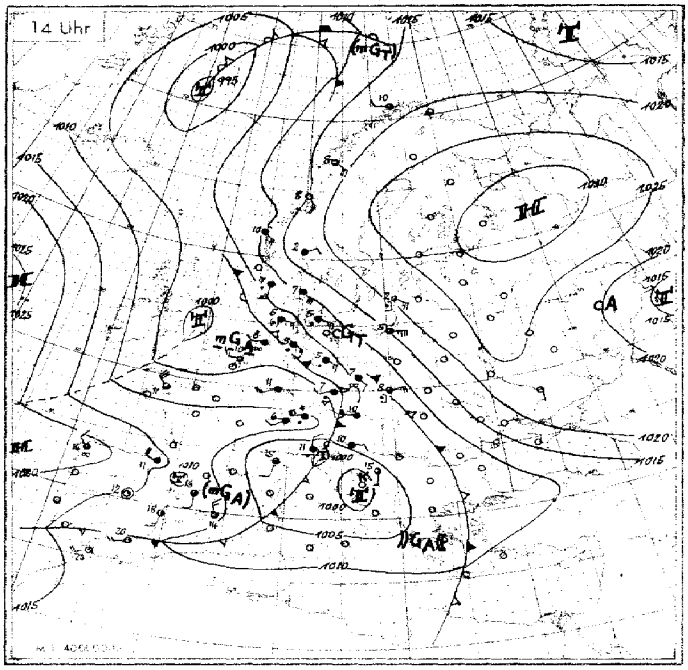

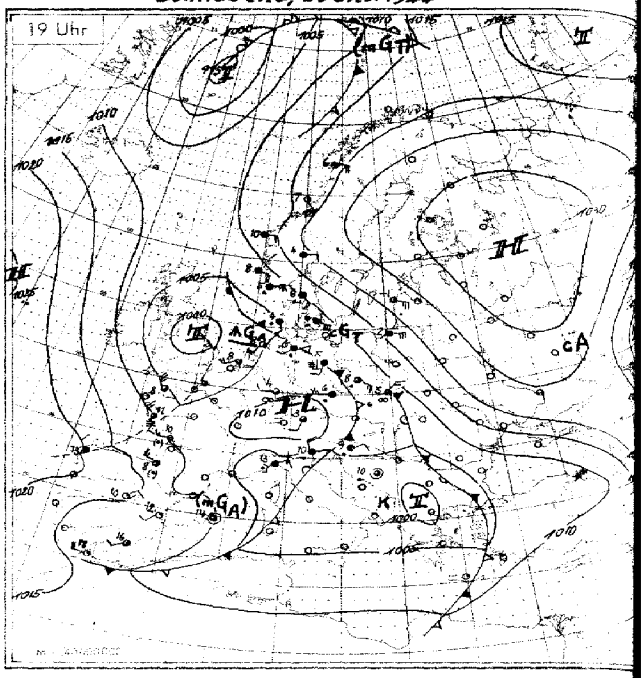

Wetterlage von heute nacht: Sonntag, 29. Oktober 194

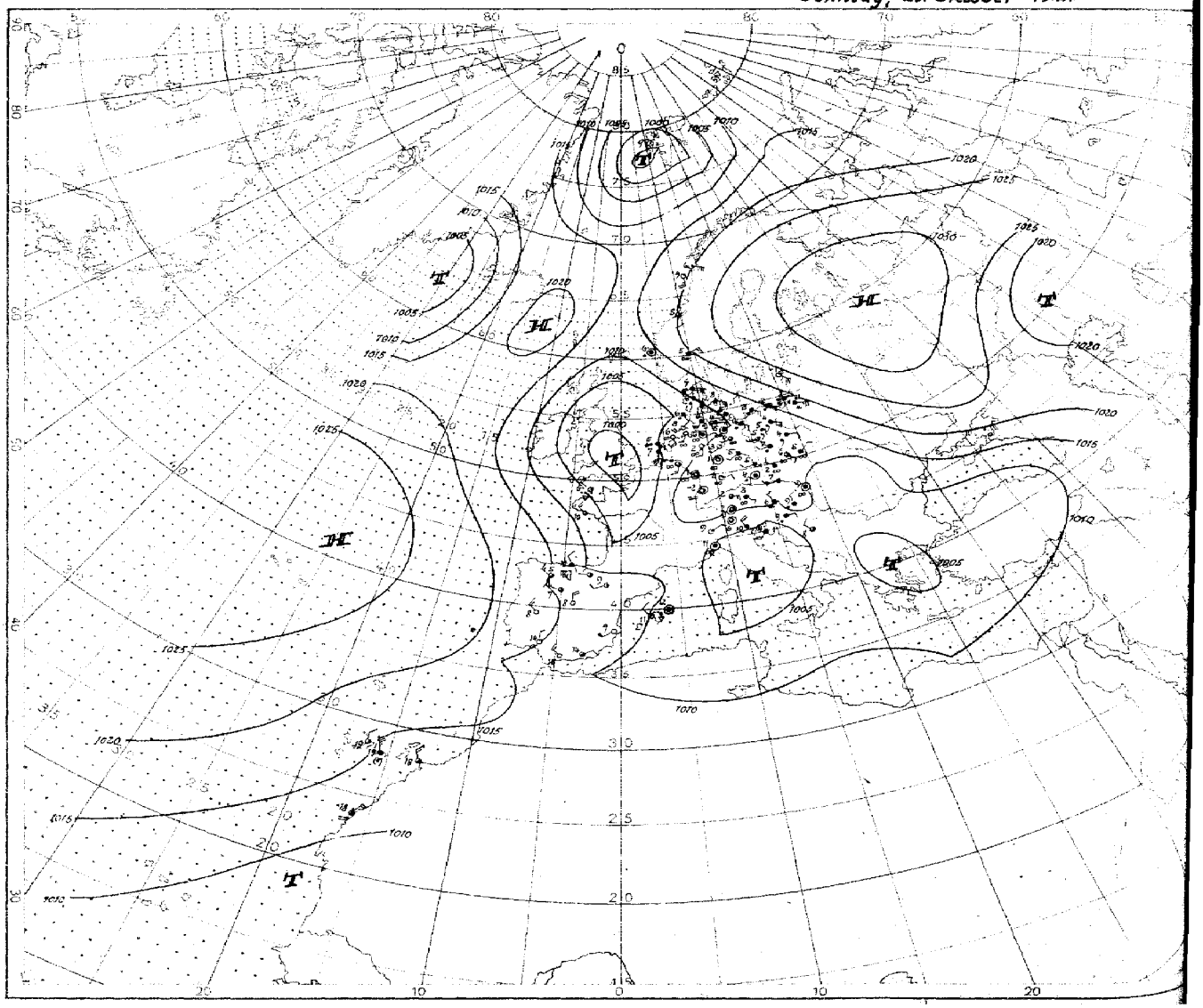

T. 303

Höhen-Aufstiege

1. Teil

Sonntag den 29. Oktober 1944

Seite 5

Geheim!

Schlüssel: Kenngruppe: IIIGG $H_eH_eE_aT_tT_t$ / $Q_1Q_2Q_3Q_4E_a$ $s_1s_2s_3$ GG / $Q_aL_1L_1$ $\mathrm{y}\mathrm{y}$ 9GG

Hauptisobarenflächen, Markante Punkte, Pseudopot. Temperatur

Ort	Tromsø 102 m	Bodø 010	Bergen 022 65 m	Kjeller 041	Kristiansand 032 30 m	Hanstholm 183 27 m	Blaavandshuk 184	Faßberg 181	Schimsk 356	Riga 470 14 m	Berlau? 319	Vest 166	Swinemünde 465	Hamburg 403 12 m	Helgoland 465 42 m
G_1G_2	28 17	28 17	28 17	28 17		28 17	28 14	28 16			28 17	28 16	28 16	28 17	
TT 41	-	-	-	-		-	-	-			-	-	-	-	
TT 96	-	-	-	-		-	-54	-			-	-	-	-	
TT 225	-51	-51	-	-60		-58	-55	[illegible]			-58	-58	-62	-	
TT 300	-46	-46	-	-47		-47	-45	-46			-44	-43	-48	-	
TT 400	8-34	-34	-37	-36		7-36	-36	7-32			7-30	8-29	-32	-	
TT 500	34-24	31-24	44-20	38-19		44-19	-18	[illegible]			21-18	45-17	40-20	36-21	
TT 600	31-15	31-15	-17	31-12		39-14	-11	-15			37-11	43-8	36-12	31-15	
TT 700	29-6	32-5	22-10	26-7		32-6	-6	-8			34-5	58-3	[illegible]	26-9	
TT 800	34+4	27+2	22-3	25-0		25-4	-1	[illegible]			28+0	33+1	[illegible]	25-2	
TT 900	27+4	15+0	49+1	17-1		18+0	21+1	20+0			46+0	47-1	+1	21+1	
950	23	45	19	16		18	20	20			42	16	-	19	
Boden	14+2	13-2	19-1	14+0		17+4	18+4	20+6			11-1	15+4	15+3	12+5	
H 41	-	-	-	-		-	-	-			-	-	-	-	
H 96	-	-	-	-		(1604)	1611	-			-	-	-	-	
H 225	1216	1080	-	1079		1071	1072	(1066)			1083	1084	1091	-	
H 300	891	895	-	898		895	888	884			900	900	890	-	
H 400	700	703	692	704		696	694	694			705	704	697	(698)	
H 500	545	546	534	545		536	534	532			545	545	538	534	
H 600	411	403	401	410		401	399	399			410	407	403	397	
H 700	294	296	286	293		285	282	283			292	282	284	282	
H 800	190	192	184	189		180	178	182			188	184	187	179	
H 900	97	99	91	98		88	84	78			96	90	88	87	
H 1000	13.6	15.6	6.4	14.6		5.4	2.2	4.2			12.2	7.2	4.8	[illegible]	
Hr 41/96	-	-	-	-		-	-	-			-	-	-	-	
Hr 96/225	-	-	-	-		(531)	552	-			-	-	-	-	
Hr 225/500	532	533	-	535		534	537	(534)			538	534	533	-	
Hr 500/1000	532	531	528	530		534	532	528			532	532	532	528	
Markante Punkte	-		-	-		-	-	-			-	-	[illegible]	-	
	-		-	-		14584	-	-			-	-	18561	-	
	-		55851	-		15541	-	-			15581	-	20621	-	
	-		15741	-		20581	-				19561	-	[illegible]	-	
	-		59671	-		(4581)	89544	28570			[illegible]	-	[illegible]	-	
	-		56621	-		46551	47511	35845			25551	-	[illegible]	-	
	-		59651	-		33961	45501	[illegible]			[illegible]	16524	45551	-	
	-	30544	67526	20551		[illegible]	49531	[illegible]			25016	20591	[illegible]	[illegible]	
	05534	26521	72560	25561		[illegible]	64601	[illegible]			[illegible]	[illegible]	97011	57659	
	55941	45554	83527	55653		14551	75531	[illegible]			[illegible]	85030	87051	92050	
	45099	87527	45074	85562		45801	85510	[illegible]			48059	98030	41501	[illegible]	
	00016	02066	00105	00077		20059	00059	[illegible]			[illegible]	[illegible]	[illegible]	00054	

Ort	Emden 154	Heide? 191	Seewarde 010	Calais M. 206 6 m	Calais H. 208 25 m	Le Havre 230 119 m	Cherbourg 205 112 m	Brest Château 220 30 m	St. Nazaire	E. Grove? 999	Paris 215 48 m	Brüssel 276 58 m	Köln 456 48 m	Siegen 620	Frankfurt 412 111 m	Erfurt 646 320 m	Berlin 440 57 m		Lindenberg 425 122 m
G_1G_2	28 16	28 16	28 17							28 16				28 17	28 17	28 17	28 17		28 12
TT 41	-	-	-							-				-	-	-	-		-
TT 96	-50	-	-							-				-	-	-	-58		-
TT 225	-50	-	-							-58				-	-	-53	-59		-
TT 300	-44	-48	2-47							-48				-	-	-54	-49		-
TT 400	9-33	-36	2-37							-33				-	-	8-32	-34		-
TT 500	54-24	-28	56-28							53-28				56-26	52-24	12-25	37-21		-
TT 600	25-16	-18	22-19							32-11				[illegible]	[illegible]	29-12	36-12		37-12
TT 700	-11	-10	10-11							-7				25-10	24-9	22-11	31-7		36-4
TT 800	24-5	[illegible]	47-5							26-5				23-5	26-5	24-6	27-2		24+1
TT 900	22+2	-4	18+2							24+6				[illegible]	[illegible]	22+3	22+2		30+5
950	22	-	20							23				19	[illegible]	22	22		19
Boden	24+7	23+7	22+5							11+9				19+2	22+4	25+4	15+5		14+4
H 41	(2452)	-	-							-				-	-	-	-		-
H 96	1614	-	-							-				-	-	(1598)	1549		-
H 225	1067	-	(1059)							1084				-	-	1056	1068		-
H 300	880	876	875							902				-	-	875	885		-
H 400	688	685	683							710				-	-	685	698		-
H 500	529	534	527							552				532	533	532	536		-
H 600	396	400	396							412				399	401	398	404		403
H 700	281	280	282							310				284	286	283	284		285
H 800	180	183	180							190				182	185	184	181		187
H 900	89	91	88							103				90	[illegible]	90	88		89
H 1000	3.0	6.2	3.4							17.8				[illegible]	[illegible]	6.2	4.3		3.2
Hr 41/96	(545)	-	-							-				-	-	-	-		-
Hr 96/225	564	-	-							-				-	-	538	531		-
Hr 225/500	537	-	(532)							532				-	-	526	532		-
Hr 500/1000	526	525	522							534				524	526	528	531		-
Markante Punkte	-	-	-							-				-	-	[illegible]	[illegible]		-
	-	-	-							-				-	-	[illegible]	[illegible]		-
	-	-	-							-				-	-	[illegible]	[illegible]		-
	-	[illegible]	-							-				-	-	[illegible]	[illegible]		-
	[illegible]	[illegible]	-							-				-	-	[illegible]	[illegible]		-
	[illegible]	[illegible]	-							-				-	-	97666	[illegible]		-
	[illegible]	[illegible]	[illegible]							[illegible]				-	-	[illegible]	[illegible]		58606
	[illegible]	[illegible]	[illegible]							[illegible]				-	[illegible]	[illegible]	68580		69549
	[illegible]	[illegible]	[illegible]							[illegible]				-	[illegible]	[illegible]	[illegible]		92060
	[illegible]	[illegible]	[illegible]							[illegible]				-	[illegible]	[illegible]	82020		94043
	[illegible]	[illegible]	[illegible]							[illegible]				[illegible]	[illegible]	[illegible]	89010		92050
	[illegible]	[illegible]	[illegible]							[illegible]				[illegible]	[illegible]	[illegible]	00030		99044

Hamburg: [illegible handwritten remarks]

Münster:

Frankfurt: [illegible handwritten remarks]

Lindenberg: Drachenaufstieg [illegible]

Breslau:

Nachträge!

Ort	Belgrad 701	Bukarest 575	Konstanza 582 12 m		Saloniki 731 1 m		Rom 322 3 m				Athen 730 100 m	Kanea 737 14 m	Rhodos 658 86 m
G_1G_2													

Ort	Kanea?	Kanea?	Prag?	[illegible]	[illegible]		Friedrichshafen	R. F. [illegible]	Klagenfurt 502 464 m	Wien 501 157 m	Krakau 561	[illegible]		Ostertal?	Minsk 887	Warschau 566 106 m	Breslau 411 129 m
G_1G_2	27 04	28 04	28 05	28 10	28 16		28 10	28 17	28 17	28 16	28 17	28 18		[illegible]			
TT 41	-	-	-	-	-		-	-	-	-	-	-					
TT 96	-	-	-	-	-		-5[illegible]	-	-	-	-	-		-			
TT 225	-64	-57	-5[illegible]	-54	-56		-53	-	-51	-	-55	-53		-54			
TT 300	5-35	-41	[illegible]	-48	-43		-46	-	-49	-	-4[illegible]	-4[illegible]		-47			
TT 400	7-34	7-34	-33	[illegible]	-34		-34	5-35	-32	-	-32	8-31		-39			
TT 500	[illegible]	35-18	55-19	40-19	38-21		[illegible]	[illegible]	36-20	34-25	39-20	49-18		[illegible]			
TT 600	52-4	[illegible]	56-10	35-13	35-13		30-15	[illegible]	36-13	34-12	[illegible]	[illegible]		[illegible]			
TT 700	27+9	30+4	[illegible]	[illegible]	31-6		26-9	[illegible]	33-6	32-6	[illegible]	37-5		[illegible]			
TT 800	[illegible]	45+10	[illegible]	[illegible]	[illegible]		[illegible]	[illegible]	30+0	28-3	32+2	32+2		[illegible]			
TT 900	35+14	57+14	38+9	30+9	29+6		24+3	27+6	18+5	28+5	32+6	25+3		[illegible]			
950	44	58	38	35	27		-	25	-	27	25	[illegible]		-			
Boden	43-14	48+16	35+10	34+9	30+9		27+4	20+5	21+6	27+5	25+5	19+2		[illegible]			
H 41	-	-	-	-	-		(2142)	-	-	-	-	-		-			
H 96	(1685)	(1646)	(1628)	(1611)	1599		1611	-	-	-	(1609)	(1636)		-			
H 225	1118	1106	1079	1093	1085		1069	-	1073	-	1072	1078		1082			
H 300	928	924	893	890	884		885	(891)	888	-	891	894		901			
H 400	738	722	700	698	693		692	697	696	-	699	703		707			
H 500	565	559	542	540	536		536	542	538	537	54[illegible]	541		546			
H 600	425	422	407	405	402		404	407	406	404	406	406		410			
H 700	304	301	289	288	285		288	292	288	287	289	288		292			
H 800	195	194	182	184	181		186	185	183	184	184	184		187			
H 900	95	[illegible]	91	89	87		94	92	90	91	90	90		95			
H 1000	7.5	8.9	[illegible]	[illegible]	4.7		4.4	6.1	5.4	5.7	[illegible]	[illegible]		11.5			
Hr 41/96	-	-	-	-	-		(530)	-	-	-	-	-		-			
Hr 96/225	(541)	(531)	(549)	(538)	(534)		543	-	-	-	(536)	(533)		-			
Hr 225/500	553	547	540	53[illegible]	533		533	-	532	-	531	536		536			
Hr 500/1000	557	559	538	537	534		527	535	533	532	532	536		536			
Markante Punkte	-	-	-	-	-		-	-	-	-	-	-		-			
	-	35800	-	-	-		05541	-	-	-				-			
	-	33601	-				[illegible]	-	-	-	-			-			
	-	[illegible]	-	-	11601		[illegible]	-	-	-	-						
	[illegible]	31811	[illegible]	-	49571		[illegible]	-		[illegible]	[illegible]	-		-			
	[illegible]	[illegible]	[illegible]	[illegible]	[illegible]		[illegible]	-	-	[illegible]	[illegible]			[illegible]			
	[illegible]	[illegible]	[illegible]	[illegible]	[illegible]		[illegible]		[illegible]	[illegible]	[illegible]			[illegible]			
	[illegible]	[illegible]	[illegible]	[illegible]	[illegible]		[illegible]		[illegible]	[illegible]	[illegible]	[illegible]		[illegible]			
	[illegible]	[illegible]	[illegible]	[illegible]	[illegible]		[illegible]		[illegible]	[illegible]	[illegible]	[illegible]		[illegible]			
	[illegible]	[illegible]	[illegible]	[illegible]	[illegible]		[illegible]	[illegible]	[illegible]	[illegible]	[illegible]	[illegible]		[illegible]			
	[illegible]	[illegible]	[illegible]	[illegible]	[illegible]		[illegible]	[illegible]	[illegible]	[illegible]	[illegible]	[illegible]		[illegible]			

Wien: [illegible handwritten remarks]

Paris:

Karten vom Frühtermin

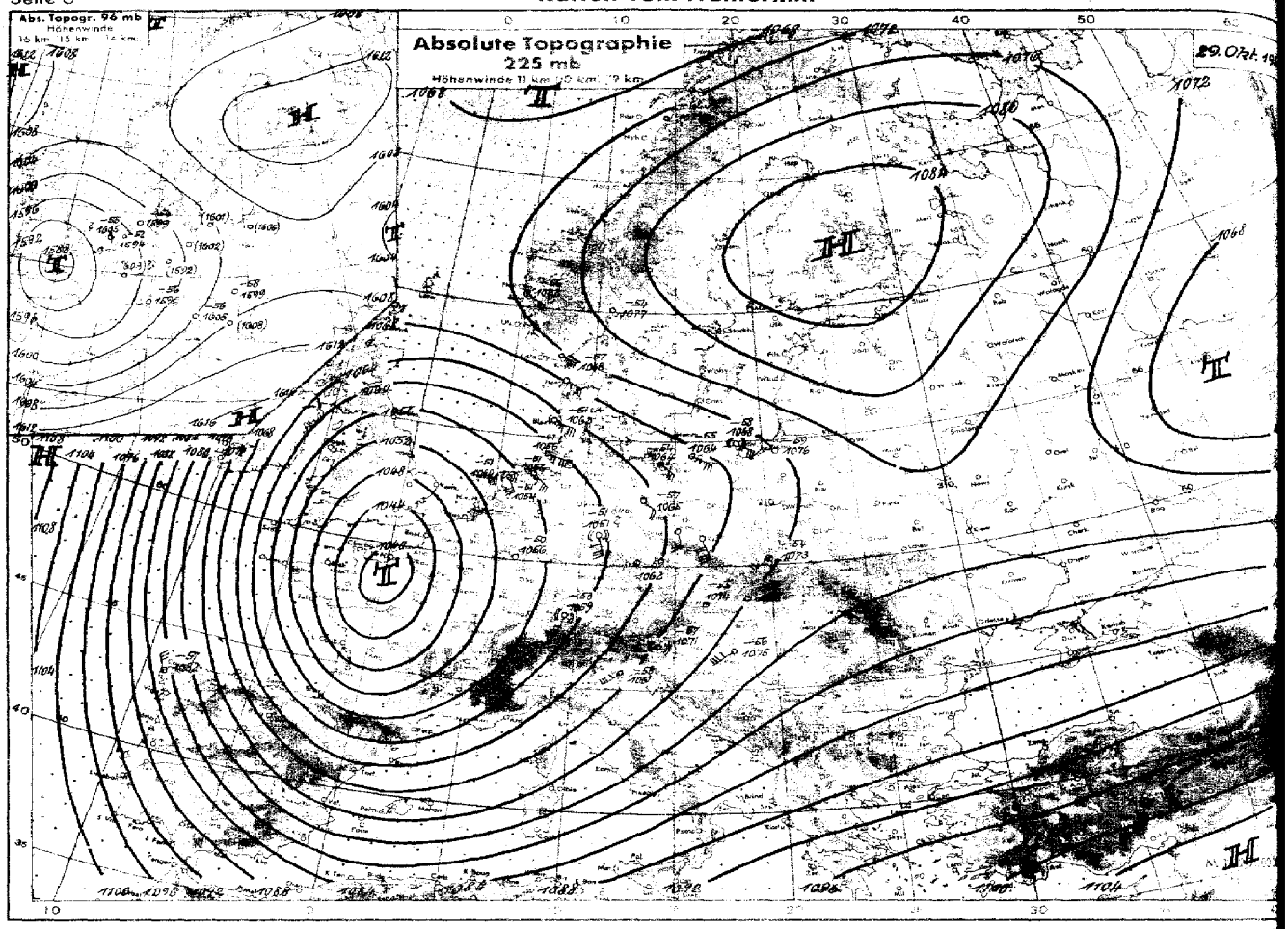

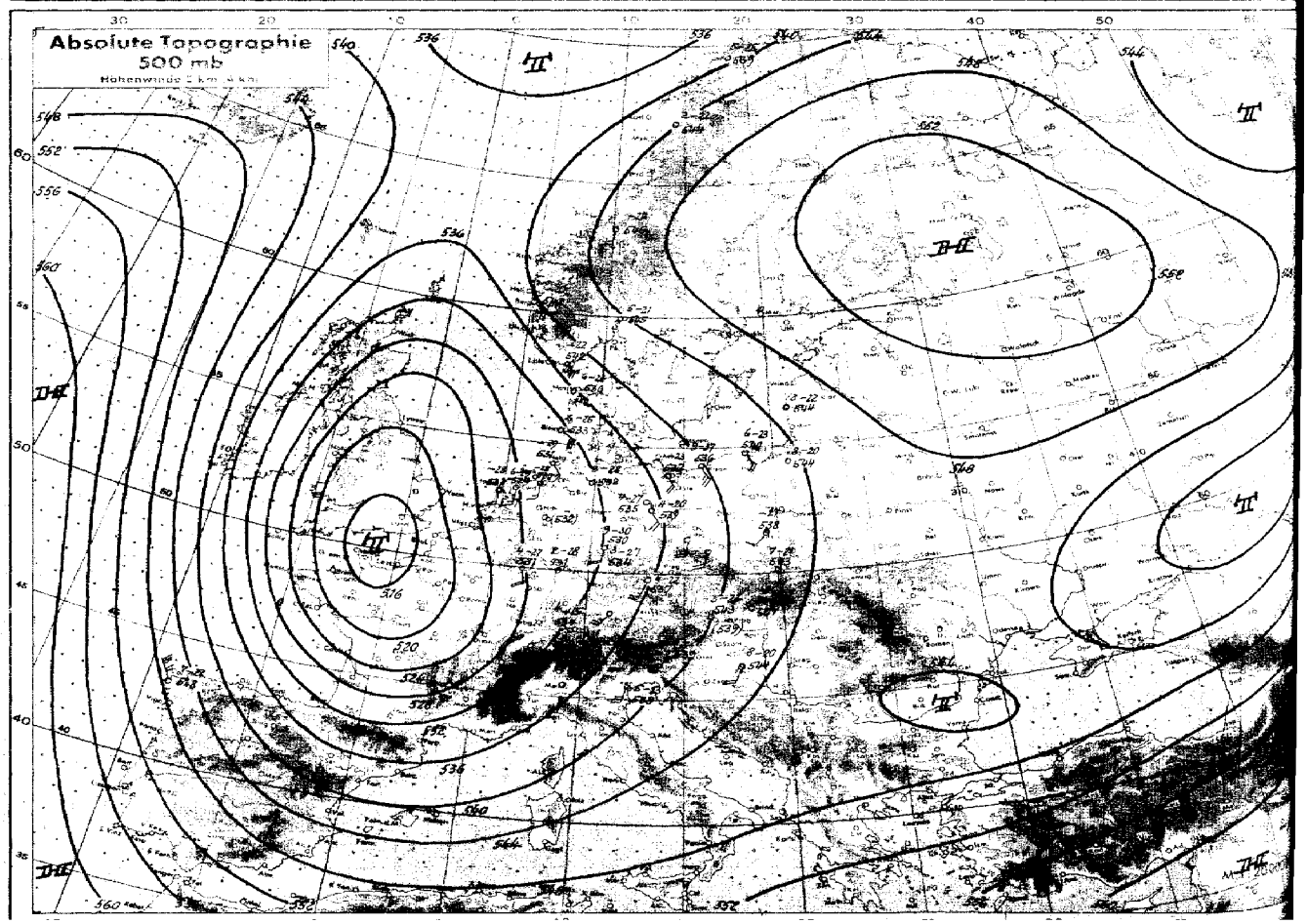

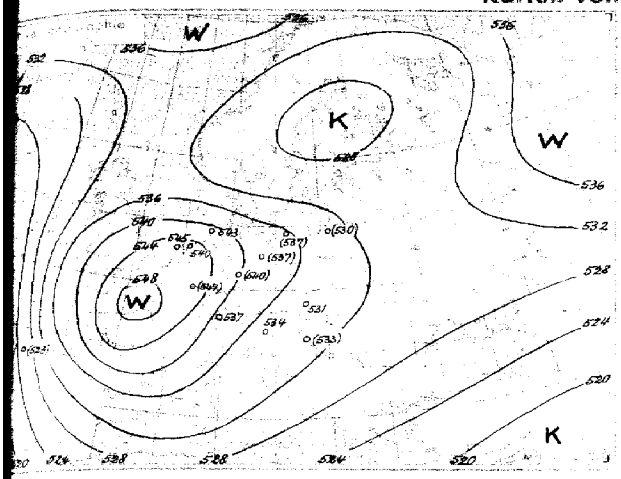

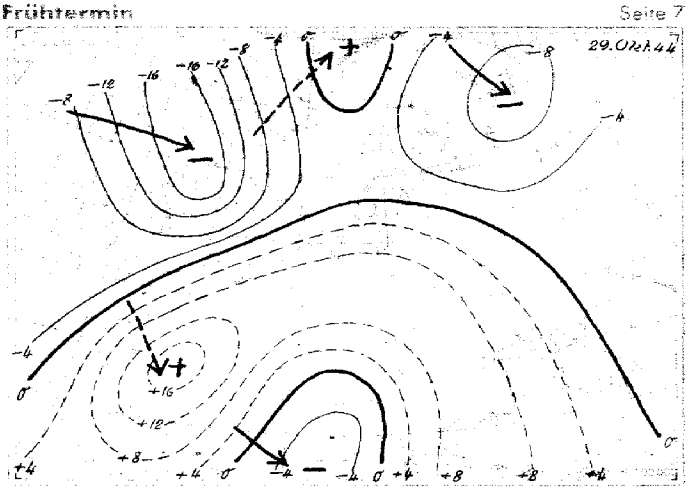

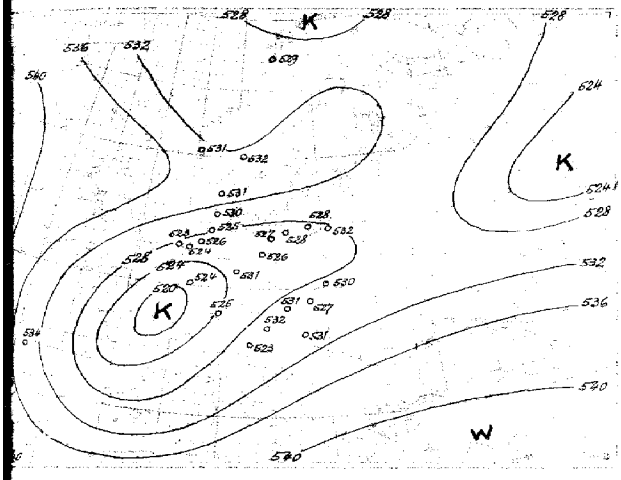

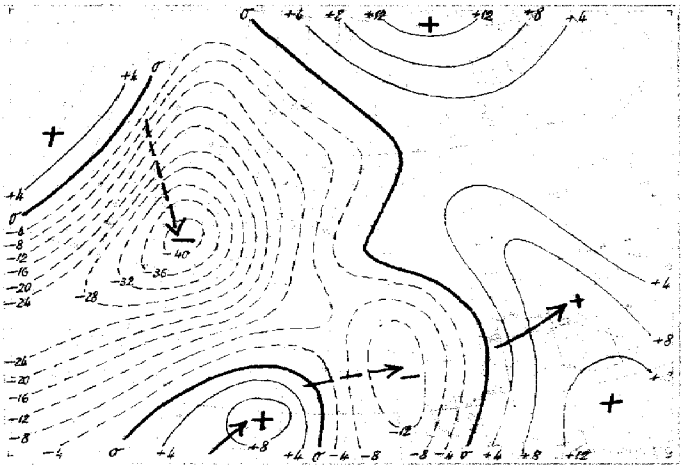

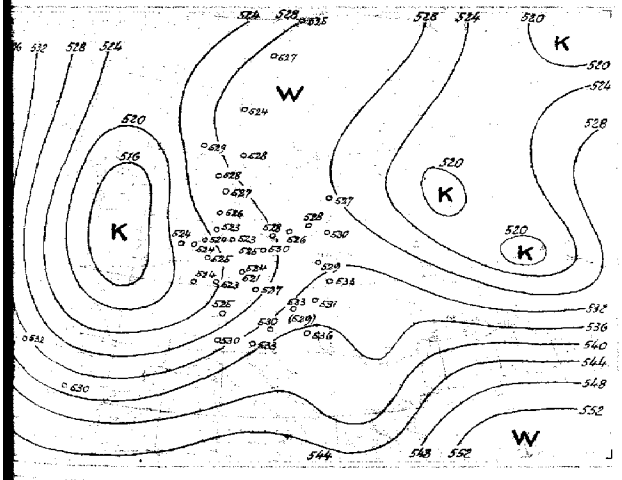

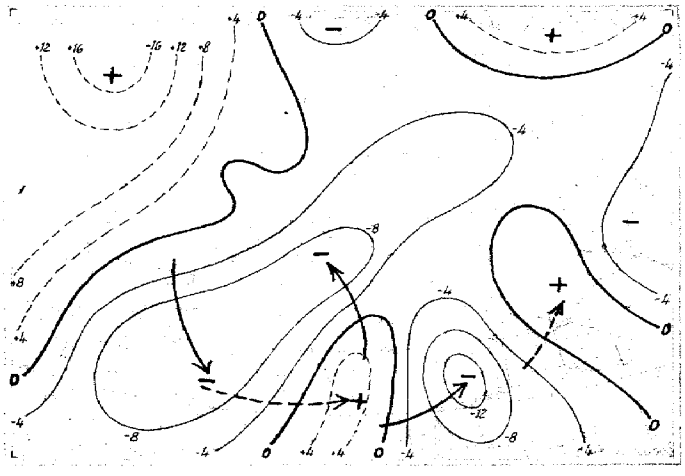

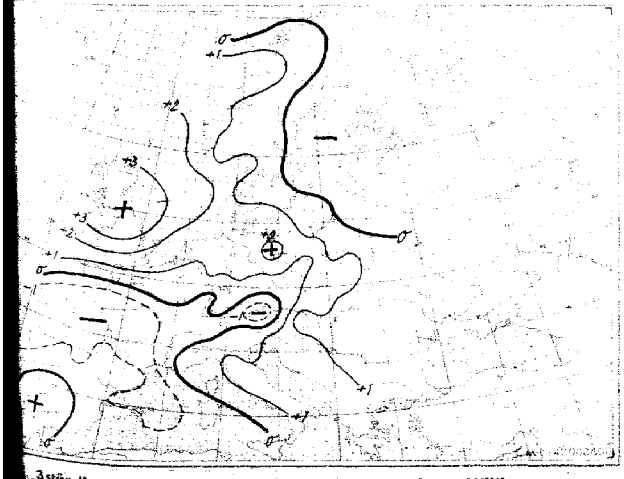

3ständige Bodendruckänderung seit heute 5 Uhr in Millibar

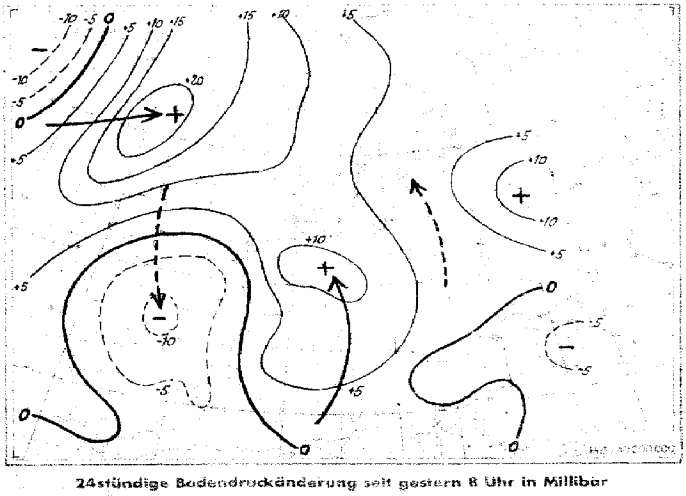

24stündige Bodendruckänderung seit gestern 8 Uhr in Millibar

Nr. [illegible]

Höhen-Aufstiege

2. Teil

Sonntag den *29. Oktober* 194[illegible] Seite [illegible]

Oberer Teil: $\overset{U}{OO}TT$ Relative Feuchte in 10%, darunter Pseudopot. Temperatur in °C und wahre Temp. (°C) an den Hauptisobarenflächen.
Mittlerer Teil: $H_aH_aH_a$ = Höhen der Hauptisobarenflächen in dyn. Dekametern. $H_rH_rH_r$ = Abstand zwischen 500 u. 1000, 225 u. 500, 96 u. 225, 41 u. 96 mb-Fläche.
Unterer Teil: $P_tP_tTTU_t$ = Druck, Temperatur und Feuchte an den markanten Punkten.
Klammern zeigen an, daß der Wert durch Verlängerung der Zustandskurve ergänzt ist

yy = Datum
G_tG_t = Uhrzeit (G.G.Z.)

	Ort / Kennziffer / Höhe	Vadsö 703 20 m	Tromsö 008 102 m	Bodö 010 15 m	Rovaniemi 807 80 m	Alakurtti 111	Kiestinki 287 125 m		Drontheim 017 50 m	Bergen 022 65 m	Kjeller 041 m	Kristiansand 032 30 m	Hanstholm 180 27 m	Blaavandshuk 184	Helsinki 481 49 m
	yy G_tG_t		29 05	29 05					29 05	29 06	29 05	29 05	29 05	29 05	
OO TT	41		-	-					-	-	-	-	-	-	
OO TT	96		-	-					-	-	-	-	-	-	
OO TT	225		-	-62					-	-56	-64	-	-57	-51	
OO TT	300		-50	-48					-	-49	-49	-46	-48	-48	
OO TT	400		6-40	-33					-	-32	-32	-33	7-33	-37	
OO TT	500		31-25	34-20					-24	30-24	56-22	-22	34-23	31-15	
OO TT	600		50-14	28-11					53-13	55-12	51-13	-14	32-14	37-17	
OO TT	700		31-9	25-7					-6	28-5	27-7	-7	-8	21-10	
OO TT	800		21-4	20-2					-5	-4	24-3	-5	-3	21-4	
OO TT	900		49-1	45+1					8-2	30+2	33-3	+3	19-3	21+1	
OO	950		16	14					14	20	16	-	19	19	
OO T_tT_t	Boden		41+0	4-3					19-2	18+4	14+0	20+6	19+5	19+5	
$H_aH_aH_a$	41		-	-					-	-	-	-	-	-	
$H_aH_aH_a$	96		-	-					-	-	-	-	-	-	
$H_aH_aH_a$	225		-	1073					-	1075	1075	-	1068	1062	
$H_aH_aH_a$	300		886	894					-	892	894	892	887	878	
$H_aH_aH_a$	400		696	702					-	700	703	700	694	689	
$H_aH_aH_a$	500		539	544					545	542	545	542	536	533	
$H_aH_aH_a$	600		407	401					402	408	411	408	403	401	
$H_aH_aH_a$	700		292	295					295	294	294	292	287	285	
$H_aH_aH_a$	800		189	192					191	189	191	190	185	183	
$H_aH_aH_a$	900		97	100					95	97	100	98	93	91	
$H_aH_aH_a$	1000		11.1	12.1					16.3	12.3	16.2	14.0	9.4	9.0	
H_rH_r	41/96		-	-					-	-	-	-	-	-	
H_rH_r	96/225		-	-					-	-	-	-	-	-	
H_rH_r	225/500		-	529					-	531	532	-	531	530	
H_rH_r	500/1000		525	527					529	529	528	528	527	526	
$P_tP_tTTU_t$ Markante Punkte			-	-				-	-	20591	-	-	-	-	
			-	-				-	-	19541	-	-	-	-	
			-	-				-	-	32991	-	-	-	-	
			-	-				-	-	44751	-	-	-	-	
			-	-				-	-	45521	-	28991	-	-	
			-	-					-	56061	20591	34941	15561	-	
			-	22691					-	67511	27511	72561	46561	-	
				49791					58791	67581	58654	55591	19551	-	
			25591	52733					65561	92591	65625	78561	24521	30551	
			45725	63593					78541	89511	75536	83531	34911	35851	
			99038	99039					94518	97008	81540	86541	83540	45801	
			01038	02519					02056	01086	95428	01074	01060	01069	

	Ort / Kennziffer / Höhe	Anneniemi 610 72 m	Kraanwerd 645 80 m	Libau 474	Gerdauen 647 379	Wert[illegible] 266 m	Gotenhafen 350 3 m	Swinemünde 455	Greifswald 284	Hamburg 400 12 m	Helgoland 485 42 m	Emden 164 1 m	D. Helder 231	Hoek v. Holl. 398 1 m	Leeuwarden 010	Calais 208 25 m	Le Havre 330 110 m	Cherbourg 305 112 m	Brest 220	St. [illegible]
	yy G_tG_t			29 04	29 06	29 04	29 04	29 05		29 06	29 10	29 05	29 04		29 06					
OO TT	41			-	-	-	-	-		-	-	-	-		-					
OO TT	96			-	-	-	-	-		-	-54	-	-55		-52					
OO TT	225			-	-59	-55	-58	-54		-	-51	-51	-51		-51					
OO TT	300			-49	-48	-45	-49	-50		-	-51	-49	-51		5-49					
OO TT	400			-34	4-32	2-29	5-34	-35		-	-39	-39	-41		6-41					
OO TT	500			54-22	40-20	45-17	35-23	34-23		26-28	27-29	27-28	-28		26-19					
OO TT	600			29-14	37-11	41-9	35-13	31-14		24-17	25-18	24-18	-18		23-20					
OO TT	700			24-7	31-5	50-4	-6	-7		19-11	6-11	-10	-16		13-10					
OO TT	800			22-2	24-3	33+1	-3	25-3		17-4	21-5	-4	-5		22-3					
OO TT	900			40-1	12-4	23+2	-3	21+1		25+0	19+1	+2	+2		22+1					
OO	950			8	12	18	12	20		19	20	-	-		23					
OO T_tT_t	Boden			5-4	10+1	16+4	17+2	18+5		12+2	27+5	12+2	17+4		15+3					
$H_aH_aH_a$	41			-	-	-	-	-		-	(2738)	-	-		-					
$H_aH_aH_a$	96			-	(1606)	(1601)	-	-		-	1599	-	1605		1594					
$H_aH_aH_a$	225			-	1076	1064	1068	1064		-	1086	1056	1060		1054					
$H_aH_aH_a$	300			894	896	901	889	883		-	873	873	877		870					
$H_aH_aH_a$	400			701	703	706	697	693		-	684	684	689		682					
$H_aH_aH_a$	500			544	544	536	540	537		532	531	530	531		529					
$H_aH_aH_a$	600			411	410	410	406	404		400	400	400	400		399					
$H_aH_aH_a$	700			295	292	291	290	287		286	285	285	285		284					
$H_aH_aH_a$	800			192	189	187	186	185		184	184	183	183		181					
$H_aH_aH_a$	900			100	97	94	94	93		92	92	90	91		90					
$H_aH_aH_a$	1000			17.5	14.7	10.3	11.8	8.9		8.4	5.6	6.4	6.8		5.8					
H_rH_r	41/96			-	-	-	-	-		-	(539)	-	-		-					
H_rH_r	96/225			-	(530)	(537)	-	-		-	543	-	545		540					
H_rH_r	225/500			-	532	528	528	527		-	525	526	529		524					
H_rH_r	500/1000			527	530	526	528	528		523	523	524	524		524					
$P_tP_tTTU_t$ Markante Punkte				-	-	-	-	-		-	-	-	-		-					
				-	-	-	-	-		-	-	-	-		-					
				-	-	-	18541	-		-	-	15501	-		-					
				-	-	-	20551	-		44793	44531	25531	10511		-					
					41557	15521	25601	12541		55722	46991	17330	16501		40551					
					18581	19551	17551	25361		61672	22981	34951	11501		18991					
					26551	24551	52951	63611		72593	26531	56728	71511		24521					
					63589	43727	66591	78551		81545	27521	74570	36941		37966					
				30991	55589	65650	76521	82511		92047	54951	96571	39934		46817					
				93501	77529	86000	83511	88011		97058	48811	95041	39921		84519					
				46548	97000	91010	86591	94041		99059	56711	96041	94041		95050					
				02618	01010	01040	01030	01069		01020	00078	01020	01099		01049					

Klartexte (heute)

Hamburg: *Fl. Boden ≡ ∞⁰-0.7 ∞²0.7-0.9 ∞⁷0.9-2.0 · SW∞⁰ 4.5 · 7Ci [illegible] Sc 0.9 · Kondens. [illegible] 6.3 [illegible] Ci, Cs (E 7 Ci, 5.5).*

Münster: *∞⁹-2.0 3/10 Sc [illegible] 1.8 2.0, oberhalb 4.0 ∞⁰ · Ci a. SW. Horiz. Spuren Ci [illegible]*

Frankfurt: *≡⁹-0.25 darüber ∞-Schicht⁷-0.4 ∞⁰ 2.4-2.0 a. d. Boden [illegible] E Rest Sc [illegible] SW-Horiz. [illegible] Ac, darüber 4/10 Ci, Cs-[illegible], sonst wolk.*

Neuruppin: *∞⁷-1.8, -0.2 Bd-≡, 3/10 St bei 1.8 [illegible] mehrsch. As 4.4-6.5 [illegible] 7 S. wolk.*

Lindenberg: *Ballonaufstieg: Zu Beginn 3/10 Ci, Ac, Sicht 4 km. Zum Schluß ≡, Sicht 100 m.*

Breslau:

	Ort / Kennziffer / Höhe	Madrid 363 667 m		Limoges 361 m		Nürnberg 667	Münster 067 52 m	Frankfurt 412 111 m	Erfurt 645 320 m	Erfurt 446	Berlin 440 57 m	Neuruppin 314 m	Lindenberg 405 122 m	Breslau 411 120 m	Warschau 566 104 m	Minsk 287
	yy G_tG_t	29 07				29 06	29 05	29 07	29 05	29 06	29 05	29 08	29 06			
OO TT	41	-				-	-	-	-	-	-	-	-			
OO TT	96	-				-	-	-	-	-	-	-	-			
OO TT	225	-				-60	-	-	-57	-	-60	-	-			
OO TT	300	-				-62	-	-	-57	-	-60	-	-			
OO TT	400	-				-38	-	-	9-40	-	-37	-	-			
OO TT	500	35-24				38-27	-	16-28	26-30	28-27	37-28	29-27	-			
OO TT	600	30-14				25-18	24-16	29-14	14-16	21-17	34-14	25-13	29-15			
OO TT	700	24-9				23-9	12-10	20-11	29-10	22-9	29-9	16-7	19-7			
OO TT	800	26-3				19-5	24-4	17-6	22-5	17-7	24-2	19-4	25-2			
OO TT	900	25+2				20+2	20+2	18+1	20+0	12-1	27+1	18+1	22+2			
OO	950	-				14	20	17	19	17	22	19	20			
OO T_tT_t	Boden	22+3				14-1	13+0	5-3	14-1	14-0	17+2	13+2	18+3			
$H_aH_aH_a$	41	-				-	-	-	-	-	-	-	-			
$H_aH_aH_a$	96	-				(1603)	-	-	(1592)	-	(1602)	-	-			
$H_aH_aH_a$	225	-				1056	-	-	1057	-	1065	-	-			
$H_aH_aH_a$	300	-				853	-	-	870	-	886	-	-			
$H_aH_aH_a$	400	-				685	-	-	683	(687)	695	(689)	-			
$H_aH_aH_a$	500	540				531	(532)	531	530	534	539	535	-			
$H_aH_aH_a$	600	405				400	400	400	401	402	405	434	405			
$H_aH_aH_a$	700	291				285	286	286	286	287	289	289	289			
$H_aH_aH_a$	800	188				183	184	183	184	185	185	186	186			
$H_aH_aH_a$	900	95				91	91	92	93	93	93	94	94			
$H_aH_aH_a$	1000	13.0				7.2	7.2	9.5	4.5	9.8	9.4	9.9	9.8			
H_rH_r	41/96	-				-	-	-	-	-	-	-	-			
H_rH_r	96/225	-				(542)	-	-	(540)	-	(537)	-	-			
H_rH_r	225/500	-				524	-	-	527	-	526	-	-			
H_rH_r	500/1000	532				524	(525)	523	524	524	530	525	-			
$P_tP_tTTU_t$ Markante Punkte		-				-	-	-	14631		-	-	-			
		-				-	-	-	18591	-	-	-	-			
		-				-	-	-	24541	45853	14557	-	-			
		-				-	-	-	15554	51745	15567	-	-			
		-				-	-	-	37351	56705	18501	-	-			
		-				15791	-	-	29521	63658	14553	-	68656			
		-				20911	59791	-	31501	63648	27561	49847	67646			
		-				25651	74595	50989	45850	54564	77571	62668	74549			
		50744				24971	75788	78555	74578	74553	54684	76532	77548			
		63625				88028	86006	40696	85558	88547	77588	84556	81528			
		66677				94028	97067	98059	13039	95388	96050	99060	99048			
		94057				95004	00029	00550	98009	97029	00049	01020	00030			

	Ort / Kennziffer / Höhe	Pilsen 666				Kamea 737 m	Recz 547 m	Litzmannstadt 557	Krakau 561 210 m	Wien 501	Wien 501 157 m	Klagenfurt 502 464 m	Neu-[illegible] 682	Friedrichshafen 395	Sète 224	Marseille 231 3 m		Mailand 302	Venedig
	yy G_tG_t	29 05				29 04	29 05	29 05	29 05	29 06	29 05	29 05	29 06	29 05				29 05	29 06
OO TT	41	-				-	-	-	-	-	-	-	-57	-				-	-
OO TT	96	-				-	-	-	-	-	-	-56	-58	-56				-	-
OO TT	225	-51				-	-56	-	-54	-	-55	-57	-58	-53				-	-55
OO TT	300	-52				-	-48	-	-50	-	-48	-49	-50	-53				[illegible]	[illegible]
OO TT	400	-37				2-29	-32	-43	6-35	-	4-34	-33	5-36	4-36				[illegible]	[illegible]
OO TT	500	34-22				46-13	19-20	-27	37-21	-	26-22	32-24	34-24	37-25				[illegible]	[illegible]
OO TT	600	24-14				37-7	34-12	32-16	36-12	33-14	34-12	33-13	32-14	28-17				[illegible]	[illegible]
OO TT	700	28-8				19+0	35-4	31-7	33-6	31-6	34-4	30-7	31-7	36-8				[illegible]	[illegible]
OO TT	800	24-2				38+8	35+2	30-0	32+1	28-2	29-[illegible]	25-2	29+0	21-5				[illegible]	[illegible]
OO TT	900	21+[illegible]				40+12	20+6	27+3	29+8	23+1	25+4	21+1	24+3	22+2				[illegible]	[illegible]
OO	950	19				-	28	23	22	21	22	-	27	-				[illegible]	[illegible]
OO T_tT_t	Boden	11+4				41+13	27+8	19+4	20+4	20+3	19+4	23+3	23	13-2				[illegible]	[illegible]
$H_aH_aH_a$	41	-				-	-	-	-	-	-	(2136)	2126	(2126)				-	-
$H_aH_aH_a$	96	-				-	(1608)	-	-	-	-	1605	1599	1596				-	-
$H_aH_aH_a$	225	1062				-	1075	-	1073	-	1074	1071	1068	1059				-	[illegible]
$H_aH_aH_a$	300	887				(917)	895	(879)	892	-	891	889	887	878				[illegible]	[illegible]
$H_aH_aH_a$	400	693				720	702	692	700	-	700	697	697	689				[illegible]	[illegible]
$H_aH_aH_a$	500	537				567	544	538	543	(539)	543	549	541	554				[illegible]	[illegible]
$H_aH_aH_a$	600	404				419	412	406	408	407	409	405	408	402				402	[illegible]
$H_aH_aH_a$	700	289				299	292	290	291	290	291	288	291	286				[illegible]	[illegible]
$H_aH_aH_a$	800	186				193	187	187	187	187	187	186	187	184				[illegible]	[illegible]
$H_aH_aH_a$	900	94				97	93	92	94	94	94	93	94	92				[illegible]	[illegible]
$H_aH_aH_a$	1000	10.7				11.1	8.0	9.5	9.5	10.0	10.1	9.5	9.7	9.1				[illegible]	[illegible]
H_rH_r	41/96	-				-	-	-	-	-	-	(541)	527	(530)				-	-
H_rH_r	96/225	-				-	(533)	-	-	-	-	534	531	537				-	-
H_rH_r	225/500	525				-	531	-	530	-	531	532	527	525				[illegible]	[illegible]
H_rH_r	500/1000	527				546	536	529	533	(529)	543	540	531	525				[illegible]	[illegible]
$P_tP_tTTU_t$ Markante Punkte		-				-	-	-	-	-	-	-	04591	-					[illegible]
		-				-	-	-	-	-	-	-	13561	-					[illegible]
		-				-	-	-	-	-	-	-	26557	07561					[illegible]
		-				-	-	-	-	-	-	07561	32971	13531					[illegible]
		16571				-	-	-	-	-	-	18551	37911	20521					[illegible]
		18632				37921	-	-	-	52719	-	24591	48761	29581				[illegible]	[illegible]
		22551				43701	13561	-	46541	62649	-	58637	64409	52754				[illegible]	[illegible]
		35961				52611	15541	-	19541	71557	18541	77540	83049	55798				[illegible]	[illegible]
		55787				59583	15581	-	27541	71568	61911	82550	88049	75558				[illegible]	[illegible]
		76548				68521	83049	35971	45589	77517	53685	87000	91069	77598				[illegible]	[illegible]
		83538				87117	95089	65600	93040	81520	92058	88000	[illegible]	93000				[illegible]	[illegible]
		99040				01178	00598	99040	99050	99048	99069	93069	00079	94510				[illegible]	[illegible]

Klartexte (heute)

München:

Wien: *∞⁷-1.8, ∞⁰ n.d.c. 1.8-2.4, 0.95-1.8 fast geschl. St nass, Sc m. schwer. [illegible] 2.2, 5/10 Sc-Felder 2.2-3.4, 3/10 St gesch. Ac-u. As-Felder 3.8-4.9, NE-Rand [illegible] 7.6 hoch [illegible]*

Paris:

den ab 1.1.1940 bis auf
ne verbreiteten Analyse
vom 21.12.1939).

Wetterlage von heute morgen: *Sonntag, 29. Okt. 1944* Seite 3



Wetterübersicht *Sonntag* den *29. Oktober* 1944

Das Wetter über Westeuropa beherrschen ein Höhentief und ein Kaltluft-
pfen, die sich seit gestern merklich nach Süden verlagert haben und z. Zt.
er England und dem Kanalgebiet liegen. Über Holland beginnt die Tropopause
T. schon in 370 mb. Im Zuge der über Westeuropa nach Süden vordringen-
n Kaltluft kühlte die untere Troposphäre über Südfrankreich und Nordspa-
en z. T. um 4–6° ab. Aus diesem Kaltluftvorrat führte westliche Strömung,
heute über dem Reichsgebiet auf der Ostseite des Höhentiefs auf Süd gedreht
t, Kaltluft nach Mitteleuropa, so daß sich über dem Reich bei vorwiegend süd-
her Strömung die Mitteltemperatur der Schicht 500 über 1000 mb meist um 2 bis
ermäßigt hat.

Außer dieser vertikal mächtigen Abkühlung, die von Westen ausgeht,
ngt auch von Osten Kaltluft gegen Mitteleuropa und den Ostseeraum vor. Die
kontinentale arktische Kaltluft strömt auf der Rückseite des zum Südural
ziehenden Tiefs z. T. in die Ukraine ein, z. T. wird sie in einer 1–2 km mäch-
en Schicht auf der Südseite des ortsfesten Nordrußlandhochs in das Balti-
m und nach Ostpreußen geführt, so daß der Aufstieg von Libau bereits
rchgehend negative Temperaturen zeigt.

Zwischen den Kaltluftvorstößen von Osten und Westen wurde über dem
ten Mitteleuropas über Dänemark und den angrenzenden Seegebieten die
ärmere Luftmasse abgehoben, so daß in diesen Gebieten verbreitet Regen, in
tpreußen auch schon Schnee fiel. Die Niederschlagsmengen überschritten
Südoststau im Ostland und an der Südseite Norwegens vielfach 10 mm, verein-
t wurden sogar 35 mm gemessen. Das Vordringen der Kaltluft von Ost und
West schnürt in den bodennahen Schichten das nordrussische Hoch von der Warm-
luftzufuhr ab. Möglicherweise ist damit der endgültige für die ersten November-
tage erwartete Abbau des zentralen Hochs über Nordosteuropa vorbereitet,
obgleich es seit gestern noch nach Mittelskandinavien hin erstarkt ist, und
zunächst der Ansatz zu einer Hochdruckbrücke Azoren – Faröer – Mittelnor-
wegen zu erkennen ist. Die nächsten atlantischen Störungen werden daher
auf einer sehr nördlichen Bahn zunächst zur Barentssee ziehen.

Die in den letzten Tagen in das Mittelmeer eingedrungenen Kaltluft-
vorstöße ziehen nach Osten; an den Küsten des westlichen Mittelmeers kam
es sogar örtlich zu Gewittern. Die Südwanderung des Druckfallgebietes über
Westeuropa, das vom Boden bis zur 225-mb-Fläche kräftig ausgeprägt ist,
läßt das Abwandern des britischen Tiefs in das Westmittelmeer mit nach-
folgender kräftiger Kaltluftzufuhr erwarten.

gez. Siegel

Zentrale Wetterdienstgruppe.

Sonntag den 29. Oktober 19

Ausland

Bodenstationen: Küstenorte ○	Höhe m	JJJ	Gestern 14 Uhr CC	wwVhN	DDFWN	PPPTT	UC,app	Gestern 19 Uhr CC	wwVhN	DDFWN	PPPTT	UC,app	RR	Heute 2 Uhr CC	wwVhN	DDFWN	PPPTT	UC,app	Heute 8 Uhr CC	wwVhN	DDFWN	PPPTT	UC,app	RR
Vardo ○	12	004																						
Ingöy ○	4	005																						
Tromsö ○	102	008	04	04990	00018	11285	70101	04	04999	22202	18503	81304	00053						54	01972	20314	19803	68	
Bodö ○	17	010	04	32990	43605	15908	56105	04	04990	18524	17906	60305	00080	04	04990	10502	19806	60202	04	04990	08304	24685	52	
Nordoyan ○	37	014	14	04981	12503	14008	63204	00	04890	13612	16107	62255	xxxxx						04	02341	14515	20106	6000	
Krakenes ○	41	021	54	03773	12325	10010	07305	51	03773	08328	13110	08206	00471											
Utsira ○	56	028						02	03878	08428	08208	74408	00381						02	03990	08568	13908	6030	
Lister ○	9	030	52	02754	10568	05601	84702	xx	04649	06504	07205	94207	22401						80	62858	04468	14086	804	
Farder ○	9	036	52	03856	09628	13058	64901																	
Aarhus ○	47	180	54	52735	12728	04906	84901							54	52638	12408	09406	04305	74	64738	12458	11507	84	
Kopennagen ○	1	181	64	62538	10562	06805	94102	62	62535	10408	07708	94105	03251	62	03625	10408	10208	94304	62	54425	10558	12407	04	
Skagen ○	3	182	54	13848	12628	08407	94902	64	62638	11568	10106	84404	01581						64	62738	12568	14306	84	
Biarritz	29	202																						
Lyon	198	210																						
Paris/Le Brg	46	215																						
Brest	75	230																						
Le Havre ○	119	250																						
Marseille	12	231																						
Nanzig	236	237																						
Châteauroux	153	252																						
Le Coubre ○	6	269																						
Helder ○	6	281	20	04854	20204	02841	61101	84	84746	22386	03004	94403	-	50	05654	14288	07185	84102	84	05755	14425	07005	94407	
Vlissingen ○	1	292																						
De Bilt	12	298	20	03754	20704	-	-	84	03755	16328	-	-	-	84	01751	16382	05706	80303	54	02764	14224	-	-	
Genua ○	2	305	20	22855	18205	04115	80401	90	28458	06398	03113	82309	00170	94	04658	08098	04711	84102	62	64855	02398	04709	94	
Venedig ○	10	312	62	62645	32368	01611	94102	62	64535	32498	03010	04280	28462	54	62648	30458	05810	94104	84	02756	08027	06610	94304	
Zara ○	12	315																						
Rom ○	3	322																						
Brindisi ○	16	331																						
Cagliari ○	35	338																						
Syrakus ○	15	655																						
Madrid	667	353	70	01972	20013	14642	50805	58	01752	04213	11110	50603	00130	90	20780	32400	12808	60805	54	01752	28403	13706	70200	
Almeria ○	66	355	20	04853	22383	20730	80805	40	01854	22114	11416	70401	00180	50	12864	04214	11414	80801	80	02855	02215	11013	80301	
Mahon	40	357	54	12866	32329	10619	64904	57	02754	08229	10514	78402	-	84	24653	00098	09312	84108	82	24754	00056	06512	80806	
Barcelona ○	42	358	05	03790	16215	10716	50804												84	04664	00115	04310	64513	
La Coruña ○	57	362						54	13458	38218	20213	74306	-						52	25746	32588	16115	84	
Lissabon	227	384																						
Funchal ○	110	395																						
Pt. Delgada ○	22	396																						
Horta ○	65	398																						
Teneriffa	37	400	93	54326	04257	16720	84000	90	02745	33225	15121	76804	-						84	01844	32214	16519	70300	
V. Cisneros	6	404																	17	04753	02455	11418	88206	
Pinsk	137	569																						
Kauen	83	466																						
Riga	2	470																						
Dorpat	81	476																						
Helsinki	15	481																						
Vaase	9	483																						
Kuopio	238	434																						
Rovaniemi	80	607																						
Budapest	130	541												57	05754	08028	09909	84304	02	51534	00868	14010	00307	
Bukarest	92	575																						
Klausenburg	374	590																						
Belgrad	138	401																						
Sofia	538	420																						
Athen	239	230																						
Canea (Kreta)	63	737																						
Tunis	10	080																						
Orel	19	341																						
Dno	71	358																						
Minsk	211	887																						
Smolensk	234	889																						
Kiew	185	967																						
Dnjepropetrowsk	62	968																						
Odessa	50	975																						
Mariupol	40	981																						
Sewastopol	8	988																						

Bergstationen:	Höhe m	JJJ	Gestern 14 Uhr CC	wwVhN	DDFWN	PPPTT	UC,app	Gestern 19 Uhr CC	wwVhN	DDFWN	PPPTT	UC,app	RRTTE	Heute 2 Uhr CC	wwVhN	DDFWN	PPPTT	UC,app	Heute 8 Uhr CC	wwVhN	DDFWN	PPPTT	UC,app	RRTTE
Mussalla	2926	726																						
Lomnitzer Spitze	2640	685																						
Fanaraken	2072	024	72	49304	14618	21558	00202																	
Mt. Ventoux	1900	248																						
Puy de Dôme	1467	246																						
Izana	2367	401																						

uu = Datum GGgg = Uhrzeit (DGZ)

Höhenwinde (dd vv)

dd = Windrichtung (N = 36) vv = Windgeschwindigkeit in kn/St

Ort	Kansa	Emden	Hopsten	Kreienhagen	Neuruppin	Marienberg	Berlin	Krakau	Berlin	Neuruppin	Emden	Krakau	Venedig	Pecs	Kansa	Ort	Hamburg	Lesumermoor	Gerdauen	Uelzen	Tromsö	Bodö	Pilsen	Hamelhalm	Bergen	Bad El Arish	Wolkenmessung
uuGgGg	25 04	28 46	28 47	28 47	28 47	29 44	29 47	28 47	29 05	29 04	29 05	29 05	29 04	29 05	29 04	uuGgGg	28 45	28 47	28 47	28 46	28 47	28 47	28 47	28 47	28 47	28 46	
27.9 km																7.0 km											
21.0 ..																5.3 ..											
18.3 ..																4.0 ..											Ort
18.0 ..	25 90	15 100														3.0 ..											uuGgGg
11.0 ..	24 100	14 120	29 90													2.0 ..											Cu.Hom.
9.0 ..	22 90	14 110	20 30													1.8 ..											dd vv
7.0 ..	22 90	15 90	20 30													Ort	Schwerin	Bremervörde	Fassberg	Holdenstedt	Nürnberg	Kloster Zinna	Pilsen	Bremervörde	Bergen	Bad El Arish	Ort
5.3 ..	24 110	16 80	21 20													uuGgGg	28 05	29 05	29 05	29 05	29 06	29 05	29 06	29 05	29 04		uuGgGg
4.0 ..	24 110	16 100	20 10													7.0 km											
3.0 ..	24 90	18 80	22 20													5.3 ..											dd vv
2.0 ..	24 80	23 80	22 20													4.0 ..											Ort
1.3 ..	18 80	24 80	C													3.0 ..											uuGgGg
0.8 ..	12 10	24 80	C													2.0 ..											Cu.Hom.

5589/44g

Täglicher Wetterbericht

des Deutschen Reichswetterdienstes

Herausgegeben von der Deutschen Seewarte

Verlagsort Hamburg

Jahrgang: 69 Nr. 304

Seite 1

Montag, den 30. Oktober 1944

Erläuterung: Die Beobachtungen sind sämtlich in der Form der 1935 in Warschau beschlossenen Einheitsschlüssel wiedergegeben. Kurze Erläuterungen zu den einzelnen Ziffern werden zu Beginn jedes Vierteljahres beigegeben. Ausführlich finden sie sich in „Anweisung zur Verzifferung von Wettermeldungen", herausgegeben vom Reichsluftfahrtministerium. Alle Zeitangaben in DGZ.

Deutschland – Gestern 14 Uhr / Gestern 19 Uhr

Stationen	Höhe m	JJJ	14 Uhr C_LC_H	wwVhN$_h$	DDFWN	PPPTT	UC$_H$app	19 Uhr C_LC_H	wwVhN$_h$	DDFWN	PPPTT	UC$_H$app	RR $\frac{T_xT_x}{SV_s}$E
…burg-Fu.	18	403	00	15690	10342	13909	61102	00	04490	06324	15305	92106	00100
…sburg/Fgh	41	400	50	05665	16225	13509	70303	50	05463	00024	15005	80304	00090
	28	460	58	05563	16124	13809	64104	07	05690	08304	15906	82308	00040
…emünde o	1	406	5x	05768	20428	14408	8x202	44	05763	14124	16107	90304	00190
…na o	1	464	57	05744	10128	14307	8x303	5x	05747	10228	16407	8x305	90170
…terland	16	461	04	01990	33303	13740	72304	00	04490	00000	15506	90308	00100
…oland o	50	465	00	05790	12301	13209	71104	50	04851	10401	14808	80205	00280
…um o	6	401	00	05640	08309	10308	80302	00	05690	06402	14308	88307	00160
…men	4	442	00	05790	08200	12908	70202	5x	05463	06226	13705	86304	00090
…horn	22	402	00	01890	12103	11413	72303	00	01790	12201	12606	82303	00130
…mold	178	187						00	20890	10100	13002	80404	00090
…nover	51	421	10	05752	12202	12911	66901	00	04590	08103	14103	92405	00110
…deburg	45	408	14	05652	10223	13909	70300	05	05690	06126	14806	9x404	00096
…n	123	437											
	48	436	14	05763	13325	10011	xxx01						
…her	202	407											
	265	049	10	02863	10414	08810	42805	00	05690	04223	09505	71202	00110
…sel	289	351	20	05753	10444	12408	71301						
…furt/M	111	412	10	02890	08226	11011	58905	07	05690	06324	11104	88301	00100
…brücken	189	441	20	02864	10224	08709	64804	40	05762	08205	08806	76300	00xx0
…berg	315	426	9x	05757	05347	11107	7x907	5x	05757	04228	11806	8x700	00070
…enbad	538	516											
…burg	151	219	04	05690	00025	08407	79909						
…ingen	427	443	50	02755	10345	08905	72806	50	05758	04128	09303	80xxx	00060
…rchsnf	400	444						5x	05754	02426	08303	8x106	00060
…chen	528	414	5x	02746	08328	09512	8x707	5x	05435	06228	08704	8x404	00050
…bruck	573	507	50	05764	16436	07708	65706	50	05775	10235	07705	80501	00380
…amünde o	3	455	52	05646	18128	15107	0x304	5x	05638	10128	19007	8x306	00160
…n	1	404	5x	15746	16128	15907	8x103	5x	03755	12128	17306	8x105	00170
…w	70	450	17	05644	18125	11108	00205	00	15190	00040	15102	40302	00021
…n	48	440	54	05544	10245	15208	80103	5x	05546	06226	15906	8x102	00080
…elcitz	131	449	07	05590	06207	13008	70903	5x	08485	06328	13206	3x401	00080
…r	320	646	10	05662	14225	12307	8x303	5x	08448	04328	13006	0x303	00070
…den	230	410	54	05553	06328	13308	9x403	5x	05555	06428	13207	8x601	00080
…en	440	458	54	05555	00046	-	-	5x	05558	04328	-	-	-
	363	669	5x	05556	18328	12707	8x906	5x	05648	08428	12607	0x201	00070
…ve s	408	670	5x	05755	10268	10309	8x707	52	05755	08128	10607	8x602	97090
…itz	263	676	5x	05438	00058	13905	8x401	5x	08348	06158	14009	0x401	97090
…eu	302	865	51	05664	08128	09709	7x808	54	01763	16214	08002	10400	-
…urg	434	506	07	15218	00028	09215	7x906	5x	05556	00026	08903	9x704	00060
	157	501	57	05654	08127	12809	7x909						
	334	505	5x	62838	00068	13207	8x803	6x	05645	00068	13307	9x302	93081
…enfurt	449	502	52	06755	00068	12398	9x903	5x	22758	00268	1x707	9x302	97181
…nwalde o	7	429	6x	03552	12158	16006	9x307	6x	03558	00058	18006	9x304	91051
…g	15	405	58	21834	14368	18704	9x305	5x	05635	12328	20704	9x206	97041
…sberg	20	422	5x	03748	10568	21203	8x302	5x	02756	12428	22403	8x307	91031
…e o	3	447											
…r	47	551	5x	05532	12328	17505	9x203	5x	05538	10322	19505	8x205	00061
…n	99	552	5x	05428	00068	15507	0x303	5x	21438	06258	16807	0x303	97071
…berg/Schl.	146	420	57	12756	08227	14608	9x101	6x	02767	06227	15307	8x403	00080
…lau	117	411	5x	05536	30168	15008	8x101	5x	05525	08328	15409	9x401	92040
…itz	256	454	5x	48348	10348	14309	9x201	5x	08438	10448	15408	9x203	00091
…chau	107	556	6x	05736	12558	-	-						
…stow	135	555											
…hannstadt	176	557	5x	05638	10268	16806	8x401	5x	05636	08228	18106	8x303	97060
…n	203	559											
…au	216	561	5x	05538	06428	15408	9x304	5x	05647	06528	16706	9x404	00080
…berg	330	571											

Deutschland – Heute 2 Uhr / Heute 8 Uhr

Stationen	Höhe m	JJJ	2 Uhr C_LC_H	wwVhN$_h$	DDFWN	PPPTT	UC$_H$app	8 Uhr C_LC_H	wwVhN$_h$	DDFWN	PPPTT	UC$_H$app	RR $\frac{T_nT_n}{SV_s}$E
…burg-Fu.	18	403	03	05490	04205	16903	00401	5x	61535	02428	16706	8x200	97021
…sburg/Fgh	41	400						50	05434	08247	19100	0x308	00000
	28	460	07	05690	04227	17807	9x102	5x	05758	06428	18807	8x404	00030
…emünde o	1	406	5x	05558	06228	18305	0x304	5x	05636	04228	18007	0x300	00260
…na o	1	464	5x	05758	00038	18507	8x302	5x	05748	06628	18908	9x203	00410
…terland	16	461	00	05690	12100	18504	90305	04	05490	04402	19505	90303	00040
…oland o	50	465	00	01890	08481	17308	71204	57	05634	06606	18508	8x205	00360
…um o	6	401	00	05590	065[illegible]	16606	96305	5x	05678	04528	17708	8x304	00150
…men	4	442	53	08264	04318	15704	0x303	5x	05568	04423	15635	0x204	00030
…horn	22	402	06	03690	08228	14902	9x301	5x	03768	08328	14405	9x302	00020
…mold	178	187						5x	08418	04328	13965	9x302	00500
…nover	51	421	5x	05568	08328	14905	9x302	5x	21448	04328	14305	0x404	97061
…deburg	45	408	01	05590	04128	14405	9x303	6x	05436	06368	13207	0x502	92051
…n	123	437											
	48	436											
…her	202	407											
	265	049	00	05690	02403	09203	81803	5x	05548	02248	08305	8x703	00030
…sel	289	351	5x	05638	04228	12206	9x901	5x	05537	xxx28	11905	90601	-
…furt/M	111	412	5x	05568	32328	09507	8x706	04	05690	02425	08407	82601	00050
…brücken	189	441	00	05690	02120	08405	80903	5x	05558	30228	07906	8x501	-
…berg	315	426						00	05790	24126	07604	96703	00520
…enbad	538	516											
…burg	151	219											
…ingen	427	443	5x	05548	04128	07504	9x705	5x	05638	04228	06305	9x504	00030
…rchsnf	400	444	5x	05757	32427	06703	9x802	5x	05558	30128	06404	8x204	00010
…chen	528	414	5x	55428	06128	07004	9x806	xx	48209	08229	xx003	0x101	00130
…bruck	573	507	50	05553	00025	08701	00602	xx	67309	16249	08202	0x403	97001
…amünde o	3	455	5x	05648	08428	18307	0x402	5x	61638	08468	19306	0x405	01361
…n	1	404	5x	05638	08328	18107	0x200	5x	05638	10368	18006	9x403	01051
…w	70	450	5x	05658	06228	17005	0x301	5x	22534	08568	16506	0x801	01021
…n	48	440	5x	05438	04328	15207	9x904	5x	08428	04468	15207	0x401	96051
…elcitz	131	449	5x	08455	06458	12716	9x704	62	04410	06528	11008	0x603	01061
…r	320	646	xx	48209	04549	11805	0x704	xx	57009	04349	11006	9x602	92051
…den	230	410	5x	05556	06358	12207	0x703	52	05548	08428	11408	9x402	97071
…en	440	458	5x	05458	02228	12103	0x903						
	363	669	5x	05407	06227	11108	0x903	5x	62448	08668	10408	0x501	02011
…ve s	408	670	07	05690	08128	09506	9x705	52	05754	07468	-	-	-
…itz	263	676	5x	05448	10228	14608	9x301	57	03745	08228	-	-	-
…eu	302	865						54	01762	08213	05709	75803	00010
…urg	434	506	5x	46109	00049	07601	0x705	54	05574	00045	05902	90703	00500
	157	501	5x	52428	10458	12609	0x903	5x	03538	10458	13409	9x402	01094
	334	505	5x	64448	00068	13005	0x802	5x	62558	01068	13007	0x803	14061
…enfurt	449	502	5x	64658	00068	12006	9x703	5x	64548	00068	12406	0x404	06031
…nwalde o	7	429						5x	03668	10228	21505	9x306	00061
…g	15	405	5x	05748	18328	22103	7x303	5x	05644	13428	23903	8x307	00021
…sberg	20	422	5x	02766	10226	25001	8x304	5x	02756	10526	26401	8x305	00001
…e o	3	447											
…r	47	551	6x	05548	10428	20805	9x203	5x	05636	10528	22303	9x204	00020
…n	99	552	5x	05638	06428	17506	9x701	5x	05428	08528	19404	xx303	00030
…berg/Schl.	146	420	5x	81758	08488	15507	9x300	5x	03758	08428	15806	9x300	97061
…lau	117	411	5x	62538	08368	15407	9x300	5x	05528	10468	16605	9x303	92050
…itz	256	454	5x	05538	01228	16605	9x401						
…chau	107	556						5x	05648	10328	-	-	-
…stow	135	555											
…hannstadt	176	557	5x	05648	10428	19303	8x301	5x	05618	10528	21903	9x306	00020
…n	203	559											
…au	216	561	5x	57218	06558	18404	0x200	xx	57109	06559	19004	0x204	92031
…berg	330	571											

Bergstationen – Gestern 14 Uhr / Gestern 19 Uhr

Stationen	Höhe m	JJJ	14 Uhr C_LC_H	wwVhN$_h$	DDFWN	PPPTT	UC$_H$app	19 Uhr C_LC_H	wwVhN$_h$	DDFWN	PPPTT	UC$_H$app	$R_xR_xT_xT_xE$
…ohe	3106	503	xx	46109	57549	84858	9x300	xx	46109	20549	-	-	-
…pitze	2962	416						xx	46109	10249	97458	9x300	00579
…itzkogel	2397	506	xx	46009	14549	53864	0x101	04	42644	14646	54454	9x901	000x9
…eekoppe	1602	428	xx	46109	53649	34251	0x101	xx	46009	51649	31550	0x000	00508
…rkogel	1577	862											
…berg/Sch.	1493	427	05	02890	10326	38452	73300	02	02890	08627	38661	50401	00018
…ckl	1446	511	xx	xxxxx	14249	53200	9x801	xx	46009	14249	50100	0x301	97034
…er	1214	519	xx	46109	08549	70451	0x603	xx	46109	08549	70100	0x401	00040
…elberg	1213	419	xx	46009	12649	71551	04802	xx	46009	12609	70905	0x301	00084
…isgrone	1166	561	57	02723	10327	73950	06404	00	46109	06549	73552	00601	00548
…ken	1141	418	10	01923	18414	80500	81301	xx	46009	10649	80751	0x301	00004
…erkuppe	923	423	5x	05444	08448	03001	91000	50	05418	06558	02601	0x300	00020
…sberg	915	445	50	03835	10326	01302	06901	xx	48009	08649	01101	0x401	00020
…er Asten	840	417	14	02846	14325	10603	80202	04	05690	08635	10600	82301	00040
…berg/Ts.	801	424	14	15733	12405	15803	72901	5x	05647	10427	15801	0x200	00030
…nt	673	397						06	05548	08428	28702	9x300	00050

Bergstationen – Heute 2 Uhr / Heute 8 Uhr

Stationen	Höhe m	JJJ	2 Uhr C_LC_H	wwVhN$_h$	DDFWN	PPPTT	UC$_H$app	8 Uhr C_LC_H	wwVhN$_h$	DDFWN	PPPTT	UC$_H$app	$R_xR_xT_nT_nE$
…ohe	3106	503	xx	46109	20649	85457	9x904	xx	46109	00049	85057	9x300	00589
…pitze	2962	416	55	029x3	40224	97058	76803						
…itzkogel	2397	506	xx	48009	10449	54254	0x402	xx	46009	10549	52054	0x301	02xx9
…eekoppe	1602	428	xx	46009	51149	33211	0x303	xx	46009	49749	32402	0x300	04501
…rkogel	1577	862											
…berg/Sch.	1493	427	00	02890	08627	36701	67605	xx	46009	08629	36353	0x300	00538
…ckl	1446	511	xx	67009	24349	53500	0x300	x3	67009	12569	53002	0x300	08511
…er	1214	519	xx	46209	08549	69601	0x702	xx	46309	08649	67902	0x702	00504
…elberg	1213	419	xx	57009	10759	70302	0x803						
…isgrone	1166	561	xx	46109	06549	72452	0x905	xx	46009	06349	73350	0x401	00537
…ken	1141	418	xx	46009	08649	80751	0x300	xx	57009	06569	80250	0x801	01724
…erkuppe	923	423	xx	48009	08549	01902	0x901	xx	46209	06649	004xx	0x404	00010
…sberg	915	445	xx	46109	08649	00401	0x903						
…er Asten	840	417	xx	xxx09	08649	10001	0x803	xx	46039	06609	06421	xxxxx	94510
…berg/Ts.	801	424	5x	05518	08528	15402	0x902	xx	46009	32649	14603	0x701	00011
…nt	673	397	xx	48009	04529	26901	0x803	xx	46009	02549	27003	0x803	00010

Berichtigungen

Sämtliche Karten des „Täglich
weiteres nach der von der Z
gezeichnet (Erlaß R.M.

Wetterlage von gestern: Sonntag, 29. Oktober 1944.

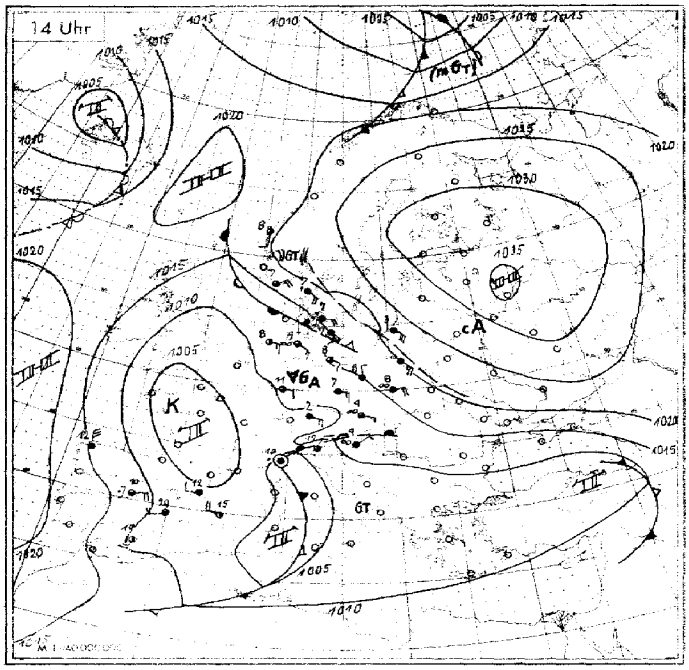

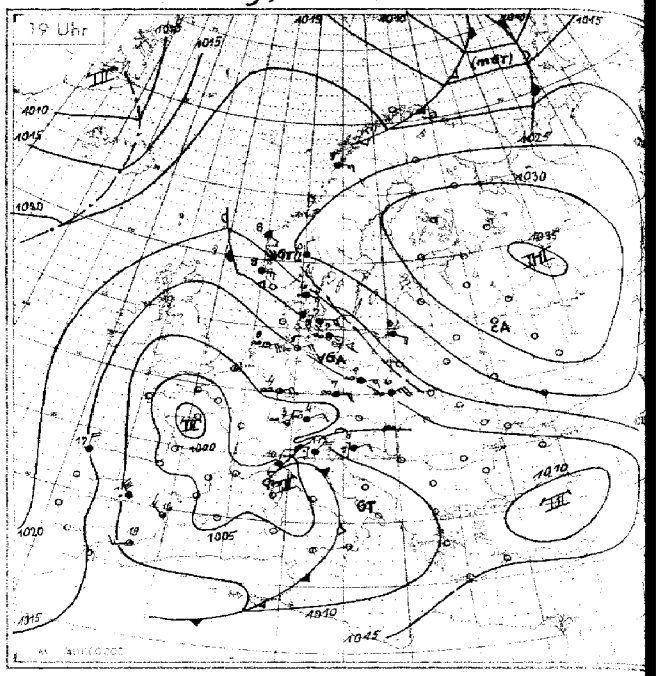

Wetterlage von heute nacht: Montag, 30. Oktober 1944.

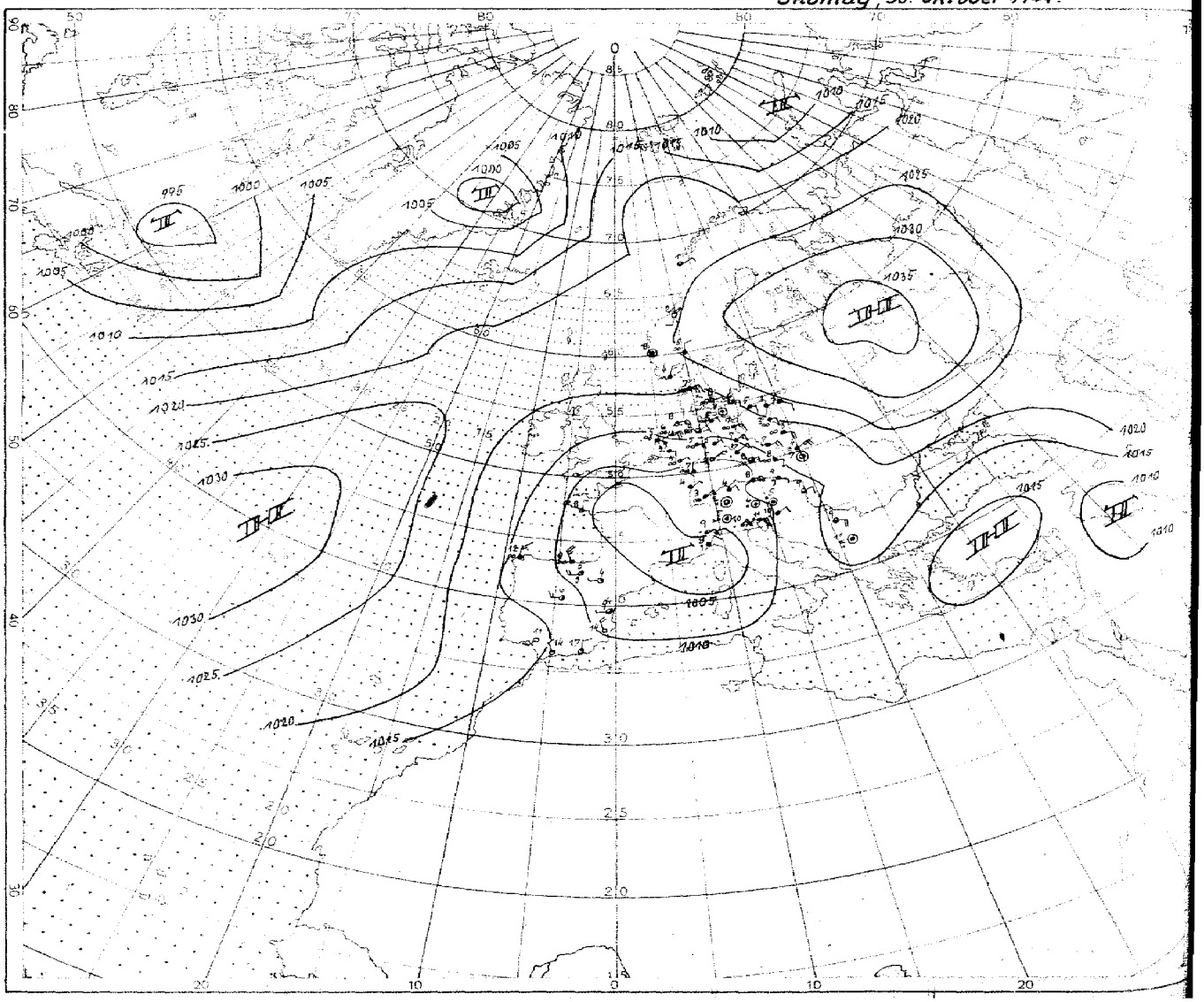

T 304

Höhen-Aufstiege
1. Teil

Montag den *30. Oktober* 1944

Seite 5

Schlüssel: Kenngruppe: IIIGG HeHeEsTtTt QtQsQsQsEs s1 s2 s3 G G QLLii yyθGG } HaHaHaHrHr HrHrHrHrz
Hauptisobarenflächen HaHaTaTaUa …
Markante Punkte PPTTU PPTTU …
Pseudopot. Temperatur 9QQQQ QQQQQ QQQQQ IIIPP

Ort	Tromsö 008 102 m	Bodö 010	Bergen 022 65 m	Kjeller 041	Kristiansand 032 30 m	Hanstholm 182 27 m	184	Krasn. 845 89 m	Schirm. 356	Riga 470 14 m
99 G1G2	29 17	29 17	29 17	29 17		29 17	29 14			
TT 41	-	-				-	-			
TT 96	-	-	-	-		-	-			
TT 225	-	-	-54	-54		-55	-52			
TT 300	-	-48	-57	-49		-54	-49			
TT 400	5-35	-33	-36	-36		-35	-36			
TT 500	26-26	35-22	34-22	41-25		34-24	34-25			
TT 600	23-16	29-14	33-17	38-14		29-16	27-15			
TT 700	25-9	28-8	26-12	27-8		-9	23-14			
TT 800	19-5	19-4	-5	20-6		-4	24-4			
TT 900	15+2	15-1	17+1	14+3		16+1	18+2			
TT 950	16	16	17	13		21	21			
TT Boden	16+1	9-2	19+4	16+0		21+6	25+5			
H 41	-	-				-	-			
H 96	-	(1616)	-	-		(1601)	-			
H 225	-	1077	1067	1073		1066	1065			
H 300	(886)	896	885	890		886	882			
H 400	696	704	696	699		696	692			
H 500	540	547	540	543		539	537			
H 600	408	414	407	411		406	407			
H 700	293	298	293	295		291	290			
H 800	191	196	191	193		189	188			
H 900	99	103	100	102		97	96			
H 1000	15.2	19.8	15.6	19.3		13.3	11.0			
Hr 41/96	-	-	-	-		-	-			
Hr 96/225	-	533	-	-		535	-			
Hr 225/500	-	530	527	530		527	528			
Hr 500/1000	525	527	524	524		526	526			
Markante Punkte	-	-	16561	-		-	-			
	-	-	19561	-		-	-			
	-	-	24591	-		-	-			
	-	-	28551	-		10551	-			
	-	15541	33971	-		12551	18511			
	-	17541	48752	-		17531	26531			
	34951	24591	64668	-		24581	32971			
	57676	15791	66651	-		43812	43831			
	76599	63613	68651	20531		56685	55119			
	86009	66643	84538	24551		68623	62045			
	99068	97037	94046	73580		73591	98027			
	01068	07008	02097	60048		01070	04117			

Ort	Gardelegen 319	West 266	Swinemünde 480	Hamburg 403 12 m	Helgoland 480 49 m	Emden 154 1 m	bei Helder 294	Siegen 620	Leeuwarden 010	Calais 25 m
99 G1G2	29 17	29 16	29 16	29 17		29 16	26 16	29 17	29 17	
TT 41	-	-	-	-		-		-	-	
TT 96	-	-	-	-		-50	-	-	-53	
TT 225	-57	-55	-55	-		-51	-51	-51	-51	
TT 300	-57	-51	-53	-		-55	-54	-56	5-56	
TT 400	-35	5-38	-37	-		-39	-41	-40	3-40	
TT 500	35-23	31-25	34-24	27-27		-28	-28	28-27	26-28	
TT 600	34-13	13-14	30-14	25-16		25-18	-19	25-17	24-18	
TT 700	35-5	30-6	-6	27-9		22-10	-10	23-9	23-9	
TT 800	29-1	26-2	23-1	16-5		23-4	-5	18-5	18-5	
TT 900	18-1	24+3	21+1	19+4		21+2	+2	17+1	23+3	
TT 950	12	19	18	18		22	-	17	22	
TT Boden	13+1	19+5	20+5	19+3		21+6	24+1	18+0	20+6	
H 41	-	-	-	-		(2443)	-	-	-	
H 96	(1602)	-	-	-		1598	-	-	1596	
H 225	1068	1065	1064	-		1055	1053	1054	1054	
H 300	888	885	885	-		874	872	874	872	
H 400	698	697	697	-		688	686	682	687	
H 500	541	542	542	536		534	533	534	533	
H 600	408	410	409	405		403	403	403	403	
H 700	291	293	292	290		289	288	288	288	
H 800	187	190	189	187		187	186	185	186	
H 900	95	98	97	96		94	95	93	94	
H 1000	11.7	13.5	12.9	11.6		10.3	10.1	9.0	9.4	
Hr 41/96	-	-	-	-		(545)	-	-	-	
Hr 96/225	534	-	-	-		543	-	-	542	
Hr 225/500	527	523	523	-		521	520	520	521	
Hr 500/1000	536	529	529	525		524	523	525	524	
Markante Punkte	-	-	-	-		-	-	-	-	
	-	-	17521	-		-	-	-	19521	
	-	-	22551	-		-	-	-	21991	
	-	17520	24551	-		-	-	-	29661	
	-	20531	26571	46802		-	-	-	39992	
	-	24561	52727	62643		-	24531	-	49783	
	10541	27561	57665	65635		05501	31541	-	62773	
	17541	34971	76531	74563		23511	34541	-	73515	
	24581	72578	84001	78563		92561	68541	-	76568	
	72540	74579	88041	83544		93040	72591	20511	79566	
	94549	96030	92011	95047		95040	75604	76541	99087	
	02039	02069	92079	01087		01089	01099	98067	01099	

Ort	Guernsey 148	Cherbourg 112 m	Brest-Châteaul. 230 30 m	St. Nazaire	El Grove 380	Paris 46 m	Brüssel 276 56 m	Würzburg 041	Münster 087 52 m	Frankfurt 412 111 m	Erfurt 648 320 m	Berlin 440 57 m		Lindenberg 425 122 m
99 G1G2	29 19							29 18			29 17	29 17		29 12
TT 41	-							-						-
TT 96	-							-			-	-		-
TT 225	-							-			-54	-56		-
TT 300	-							-			-54	-52		-
TT 400	-47							4-36			4-39	-37		-
TT 500	-32							29-26			32-25	-23		-
TT 600	-22							26-17			29-5	-15		30-16
TT 700	-13							26-8			32-6	-7		27-8
TT 800	-5							22-4			23-5	-2		24-2
TT 900	+2							29-3			25+2	+3		28+1
TT 950	-							17			24	-		20
TT Boden	9+7							16-1			23+4	18+4		22+6
H 41	-							-			-	-		-
H 96	-							-			(1597)	1597		-
H 225	-							-			1058	1064		-
H 300	-							(881)			879	885		-
H 400	676							690			692	697		-
H 500	526							534			538	541		-
H 600	397							403			405	408		406
H 700	284							287			289	292		291
H 800	183							184			186	189		188
H 900	91							92			94	96		95
H 1000	6.0							7.7			9.9	12.3		11.6
Hr 41/96	-							-				-		-
Hr 96/225	-							-			(536)	(533)		-
Hr 225/500	-							-			521	523		-
Hr 500/1000	520							526			528	529		-
Markante Punkte	-							-			-	-		-
	-							-			-	-		-
	-							-			-	-		57685
	-							-			13531			58677
	-							-			17521	11571		66618
	-							34931			29541	13541		73566
	-							58694			26561	20541		78536
	40971							66605			29561	25591		80526
	53781							74566			54715	25781		82527
	73611							82538			83530	55671		87008
	96061							93048			87008	77534		95048
	01098							95021			98068	14069		00060

Bemerkungen:

Hamburg: ∞1 n.o.2. -0.3, ∞2 0.3-0.8, ∞1 0.8-1.4, ∞9 1.0-2.6; N.W. N.E. u. S.W. Spuren. Sc 7 G: Von W über S nach E 4/10 gesch. A St ra, Fallstreifen darin Ci, Cs.

Münster:

Frankfurt:

Lindenberg: Ballonanstieg 4/10 Ac, Bodennebel abnehmend, Sicht zunehmend auf 3 km.

Breslau:

Ort	Belgrad 701	Bukarest 575	Konstanza 352 12 m		Saloniki 731 1 m		Rom 322 3 m				Athen 730 100 m	Kanea 737 14 m	Rhodos 885 88 m			
99 G1G2																
TT 41 … Markante Punkte																

Ort	Venedig 312	Mailand 302	Kon-stanza 352 12 m	Budapest 544		Séte 294	Friedrichshafen 595	München 414 589 m	Klagenfurt 802 484 m	Wien 801 157 m	Krakau 561	Litzmannstadt 567			Minsk 887	Warschau 866 104 m	Breslau 411 120 m
99 G1G2	29 46	29 17		29 15			29 17	29 17	29 17	29 17	29 17	29 19					
TT 41	-	-		-			-	-	-	-	-	-					
TT 96	-	-		-54			-55	-	-	-	-58	-					
TT 225	-58	-		-55			-53	-	-56	-58	-56	-56					
TT 300	-52	-54		-37			-52	-	-49	-51	-50	-52					
TT 400	-36	-38		-34			-35	-35	-35	-31	-34	-34					
TT 500	33-24	32-26		42-18			38-22	31-25	34-23	34-25	36-22	34-24					
TT 600	-12	29-16		39-9			33-13	31-15	34-13	32-13	36-12	25-13					
TT 700	-7	29-8		37-4			31-6	30-6	29-7	28-7	35-5	31-7					
TT 800	30-1	30-1		38+3			30+2	29+2	28+1	29+0	33+1	28-1					
TT 900	30+6	28+4		36+8			21+1	24+1	25+3	30+6	30+6	27+4					
TT 950	29	27		35			-	-	-	30	33	23					
TT Boden	28+9	28+8		35+9			20+1	21+2	19+6	28+9	26+6	28+4					
H 41	-	-		-			-	-	-	-	-	-					
H 96	-	-		1621			1604	-	(1641)	-	1607	-					
H 225	1064	(1056)		1082			1065	-	1070	1066	1073	1070					
H 300	885	878		904			885	-	889	887	893	890					
H 400	696	690		707			695	694	698	698	706	700					
H 500	540	535		548			538	538	541	543	545	544					
H 600	406	403		413			405	405	407	410	411	411					
H 700	289	289		295			288	288	291	293	294	294					
H 800	186	184		189			184	184	188	190	190	191					
H 900	92	94		96			91	90	95	96	96	98					
H 1000	7.4	5.8		9.2			7.0	6.9	9.8	10.8	11.1	13.4					
Hr 41/96	-	-		-			-	-	-	-	-	-					
Hr 96/225	-	-		539			539	-	(541)	-	535	-					
Hr 225/500	524	(521)		534			527	-	529	533	528	526					
Hr 500/1000	533	539		539			539	531	532	532	534	531					
Markante Punkte	24591	-		-			-	-	-	-	-	-					
	26594	-		-			-	-	-	-	-	-					
	43827	-		-			-	-	-	-	-	17551					
	52715	-		29551			68561	-	-	-	-	21561					
	56662	-		32544			18581	-	12581	-	-	25551					
	63611	76591		36551			27581	-	16531	20571	-	29535					
	68581	34961		45789			64606	-	20521	25591	-	43818					
	74549	45301		62598			66618	40855	24561	26581	20531	45808					
	79524	66609		66558			86147	53718	55676	62615	26531	76540					
	85084	89040		69559			89000	87075	62630	65617	55600	77540					
	91084	94449		73510			94039	88600	87010	85080	93060	84320					
	01119	99090		00449			94049	95649	75079	99109	95059	23069					

Bemerkungen:

München: ∞1 1.0, 3 St 0.5-4.2, leicht quell., darüber ∞1 > Gi 4.7-5.3 verquellt, As Ac > 5. 10 Ci, Cifil, Cs dens. > Alpen > 10 Ac 3.2-3.9.

Wien:

Paris:

Vortag

Karten vom Frühtermin

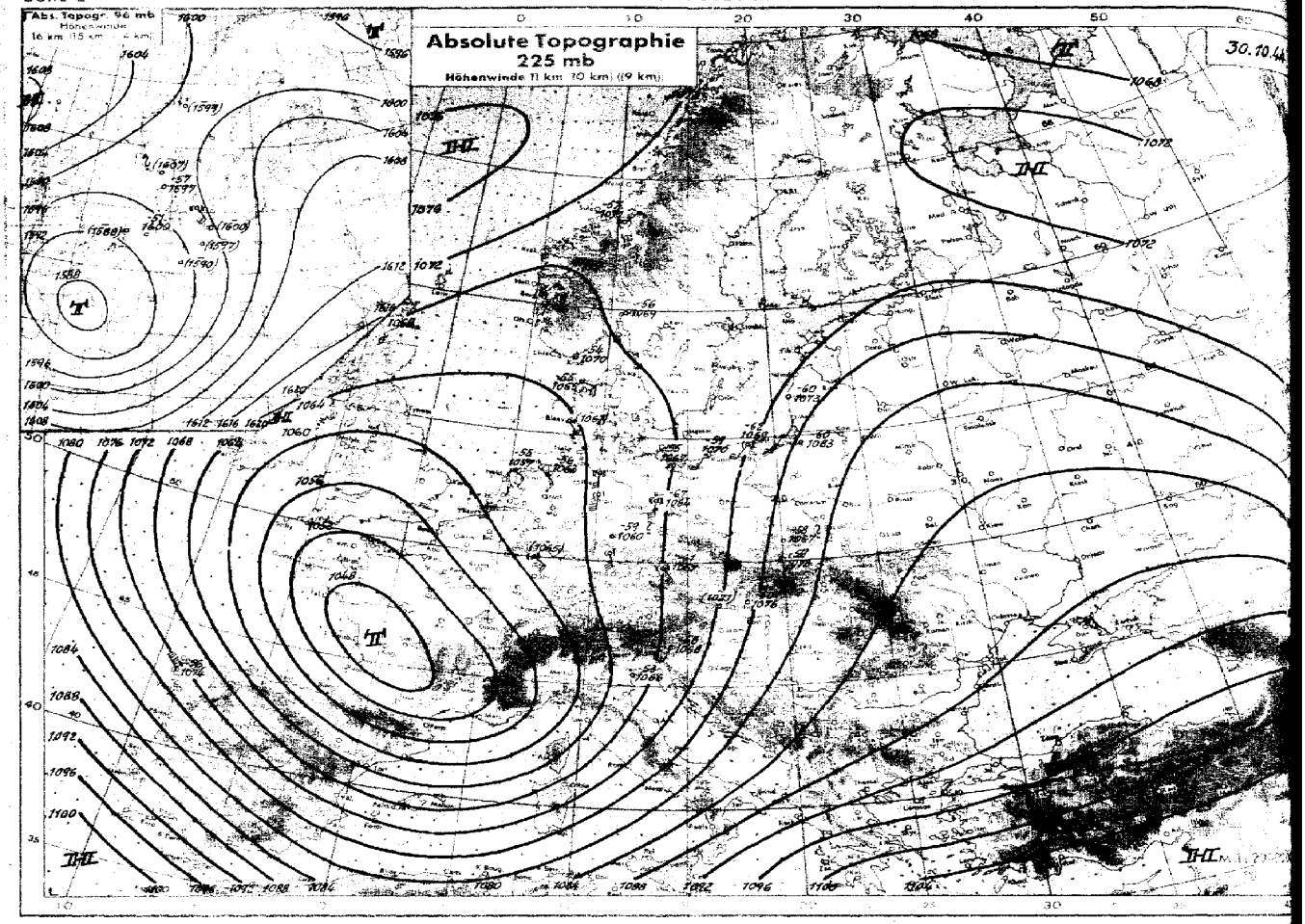

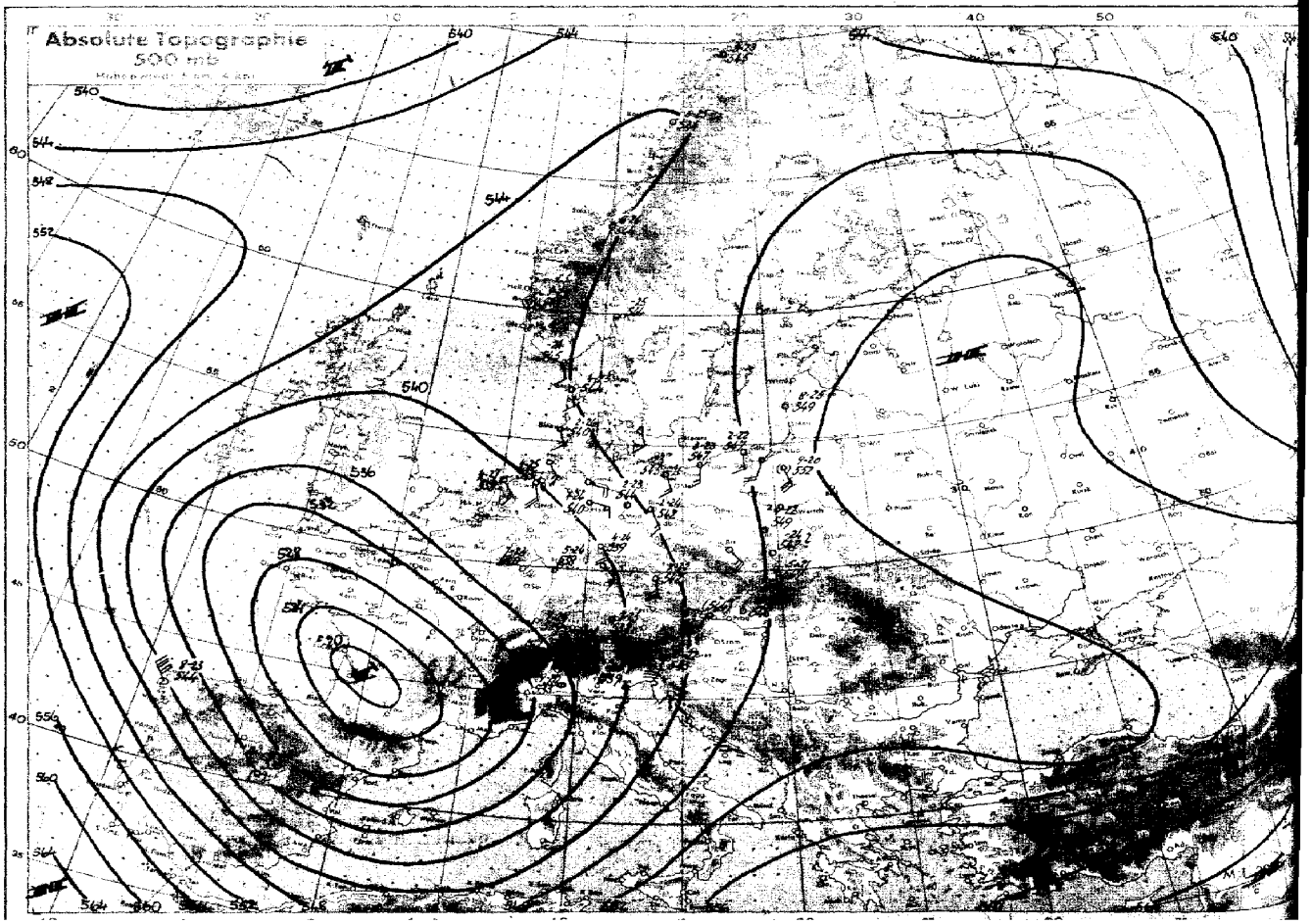

Karten vom Frühtermin

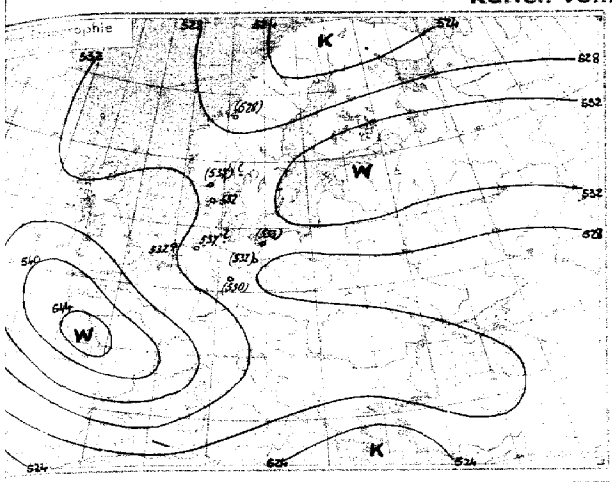

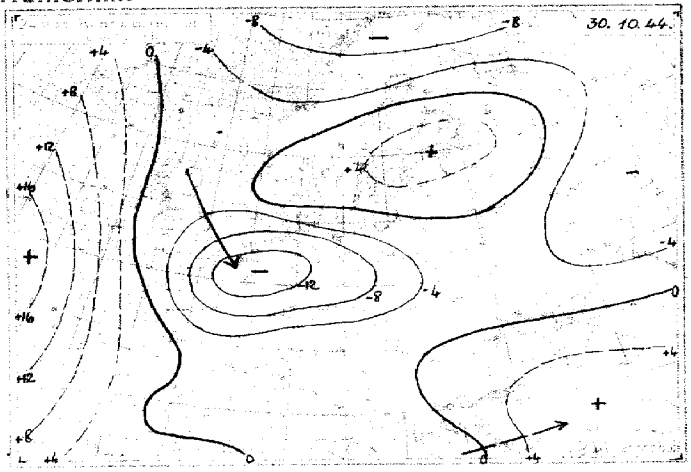

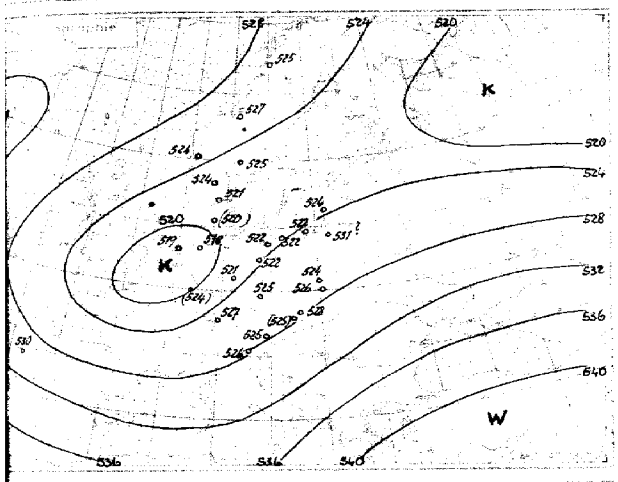

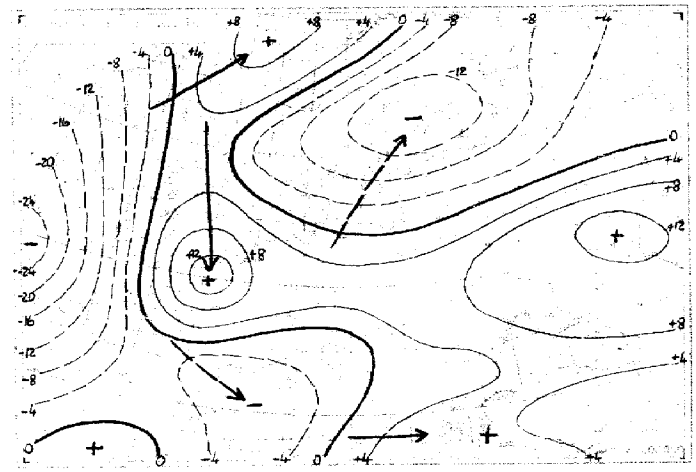

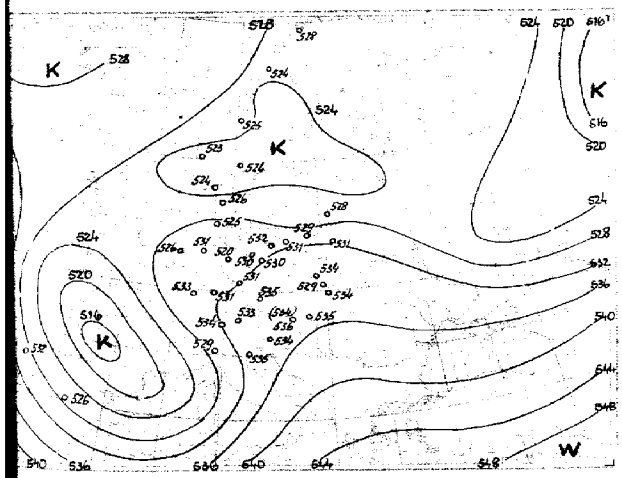

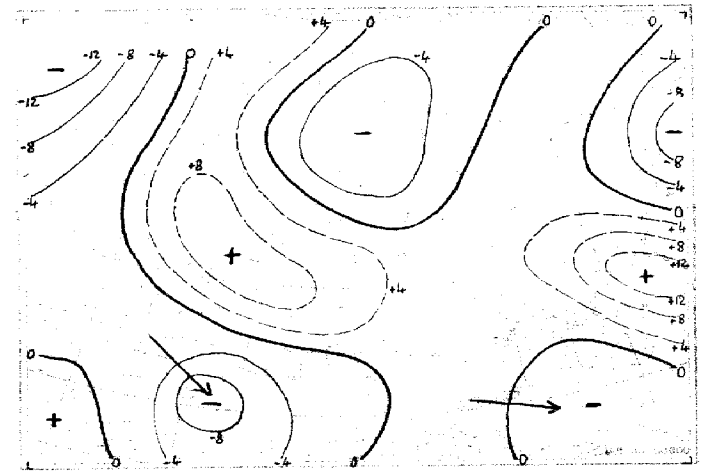

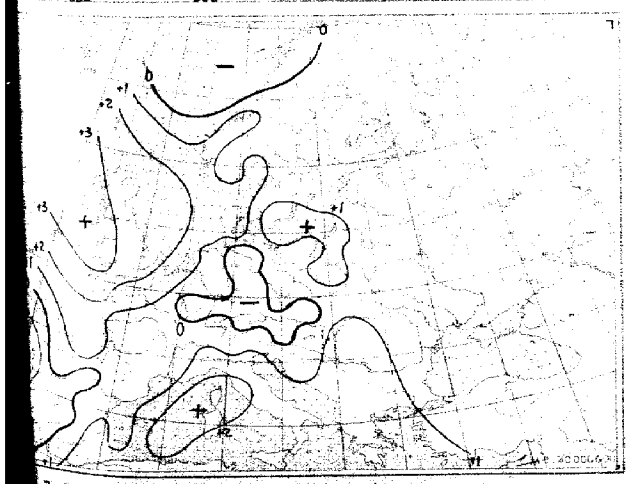

3stündige Bodendruckänderung seit heute 5 Uhr in Millibar

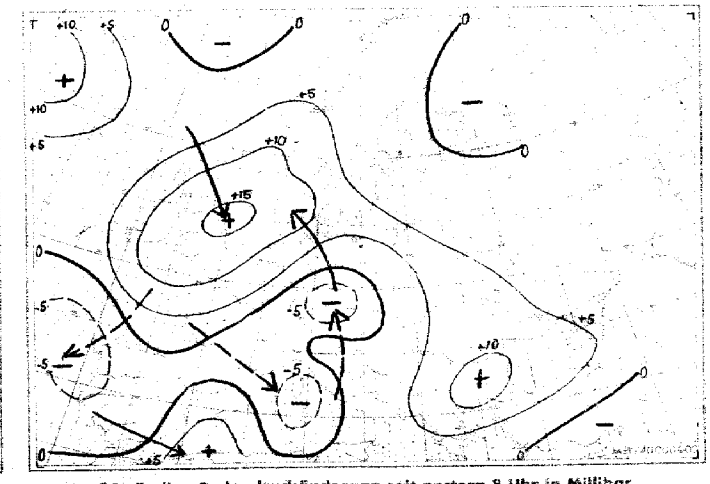

24stündige Bodendruckänderung seit gestern 8 Uhr in Millibar

Nr. 304

Höhen-Aufstiege
2. Teil

Montag den *30. Oktober* 194

Seite

yy = Datum
G_1G_1 = Uhrzeit (D.G.Z.)

Oberer Teil: $\overset{U}{OO}TT$ = Relative Feuchte in 10 %, darunter Pseudopot. Temperatur in °C und wahre Temp. (°C) an den Hauptisobarenflächen.
Mittlerer Teil: $H_aH_aH_a$ = Höhen der Hauptisobarenflächen in dyn. Dekametern. $H_rH_rH_r$ = Abstand zwischen 500 u. 1000, 225 u. 500, 96 u. 225, 41 u. 96 mb-Fläche.
Unterer Teil: $P_rP_rTTU_r$ = Druck, Temperatur und Feuchte an den markanten Punkten.
Klammern zeigen an, daß der Wert durch Verlängerung der Zustandskurve ergänzt ist.

	Ort (Kennziffer, Höhe)	Vardø 098 30 m	Tromsø 008 102 m	Bodø 010 15 m	Rovaniemi 007 80 m	Alakurtti 111 –	Kiestinki 387 125 m	Vaasa 463 –	Drontheim 017 50 m	Bergen 022 65 m	Kjeller 041 m	Kristiansand 062 30 m	Hanstholm 143 27 m	Blaavandshuk 184 –
	yy G_1G_1		30.05	30.05					30.05	30.05	30.05	30.05	30.05	30.05
OO TT	41		-	-					-	-	-	-	-	-
OO TT	96		-	-					-	-	-	-	-57	-
OO TT	225		-	-55					-57	-58	-56	-54	-55	-
OO TT	300		^{5} -35	-50					-49	-50	-50	-53	-55	-55
OO TT	400		^{7} -36	-36					-36	-37	-37	-37	-39	-38
OO TT	500		^{6} 35-23	^{5} 31-25					^{6} 31-26	^{4} 30-27	-25	32-24	^{4} 30-25	^{2} 29-26
OO TT	600		^{6} 34-12	^{5} 28-16					^{2} 26-17	30-17	-15	-17	^{3} 25-17	^{2} 27-15
OO TT	700		^{7} 26-8	^{5} 23-9					^{2} 22-9	14-13	-7	-9	-9	^{4} 23-9
OO TT	800		^{9} 21-5	^{6} 23-3					-4	20-6	-6	-5	^{8} 21-5	^{6} 18-5
OO TT	900		^{8} 17+0	^{7} 13-2					^{7} 15-1	^{6} 16+1	-2	^{5} 18+0	^{9} 23+2	^{7} 20-2
OO	950		15	10					12	16	-	-	21	20
OO T_1T_1	Boden		14+2	2-5					5-4	17+2	13+2	13+3	19+6	16+4
$H_aH_aH_a$	41		-	-					-	-	-	-	-	-
$H_aH_aH_a$	96		-	-					(1599)	-	-	(1607)	1597	-
$H_aH_aH_a$	225		-	1069					1071	1066	1069	1070	1065	(1061)
$H_aH_aH_a$	300		888	888					890	886	889	889	886	882
$H_aH_aH_a$	400		701	699					699	697	699	701	699	695
$H_aH_aH_a$	500		545	544					544	542	544	545	544	540
$H_aH_aH_a$	600		411	411					412	410	412	413	412	408
$H_aH_aH_a$	700		295	296					297	295	296	298	296	292
$H_aH_aH_a$	800		193	193					194	194	194	196	194	191
$H_aH_aH_a$	900		101	102					102	103	103	104	102	99
$H_aH_aH_a$	1000		17.5	19.4					19.3	18.9	20.8	19.5	18.0	12.4
H_rH_r	41/96		-	-					-	-	-	-	-	-
H_rH_r	96/225		-	-					(528)	-	-	(537)	532	-
H_rH_r	225/500		-	525					527	524	525	514	521	(510)
H_rH_r	500/1000		526	524					525	523	524	524	526	525
$P_rP_rTTU_r$	Markante Punkte		-	-					-	16561	-	14551	-	-
			-	-					-	20541	-	19531	-	-
			-	-					22561	24581	-	21551	-	-
			-	-					24581	31991	-	24551	-	-
			-	-					27511	44824	-	27561	-	-
			-	-					43831	46806	23651	33991	09571	25561
			-	-					54724	47621	25571	44811	28571	28581
			-	23551					56612	83541	46791	55721	53722	57708
			25651	24581					77531	85541	52751	60613	72587	66593
			58636	85557					85538	88529	66591	76571	75591	76545
			84528	96518					92009	97076	75581	05520	85519	97050
			01039	02539					02007	02087	00020	02059	02070	02040

	Ort (Kennziffer, Höhe)	Libau 471 –	West-Pommern 246 –	Gerdauen 399 –	Gotenhafen 550 3 m	Swinemünde 465 –	Kolberg 181 –	Hamburg 403 12 m	Helgoland 465 42 m	Emden 154 1 m	Leeuwarden 018 –	Calais M. 008 6 m	Calais H. 008 25 m	Le Havre 230 119 m	Cherbourg 205 112 m	Brest-Châteaul. 220 30 m	St. Nazaire
	yy G_1G_1	30.04	30.04	30.05	30.04	30.05	30.05			30.06	30.06						
OO TT	41	-	-	-	-	-	-			-	-						
OO TT	96	-	-	-	-	-	-			-51	-						
OO TT	225	-60	-59	-60	-62	-55	-			-56	-55						
OO TT	300	-47	-53	-48	-53	-51	-			-57	^{3} -56						
OO TT	400	-36	^{2} -36	^{9} -33	-36	-36	-			-40	^{4} -41						
OO TT	500	^{8} 32-25	^{3} 33-23	^{4} 40-20	^{3} 34-22	-23	^{4} 33-24			^{4} 31-25	^{4} 28-27						
OO TT	600	^{8} 32-14	^{5} 30-14	^{4} 24-12	^{4} 32-13	-15	^{2} 29-13			^{5} 28-15	^{6} 26-16						
OO TT	700	^{8} 32-3	^{6} 28-6	^{9} 33-5	-7	-7	-8			-9	^{5} 25-7						
OO TT	800	^{4} 23-3	^{6} 26+0	^{9} 30-0	^{0} 29-1	-3	-2			^{8} 22-4	^{9} 19-6						
OO TT	900	^{7} 18+1	^{6} 25+6	^{0} 17+1	^{0} +1	+3	+2			^{7} 19+2	^{7} 19+1						
OO	950	13	27	12	13	-	-			19	20						
OO T_1T_1	Boden	6-2	16+4	8-2	13+2	17-5	16+4			16+4	17-5						
$H_aH_aH_a$	41	-	-	-	-	-	-			2145	-						
$H_aH_aH_a$	96	-	-	-	-	(1600)	-			1600	(1588)						
$H_aH_aH_a$	225	1073	1070	1083	1069	1067	-			1063	1057						
$H_aH_aH_a$	300	899	892	902	892	889	-			885	877						
$H_aH_aH_a$	400	705	703	710	703	700	-			694	692						
$H_aH_aH_a$	500	549	547	552	547	545	540			545	538						
$H_aH_aH_a$	600	416	414	417	413	411	407			412	407						
$H_aH_aH_a$	700	300	297	306	296	295	291			296	291						
$H_aH_aH_a$	800	196	194	196	193	192	188			190	189						
$H_aH_aH_a$	900	104	100	103	101	99	96			98	97						
$H_aH_aH_a$	1000	20.0	16.5	20.7	17.6	14.7	12.1			13.5	12.8						
H_rH_r	41/96	-	-	-	-	-	-			(545)	-						
H_rH_r	96/225	-	-	-	-	(533)	-			537	(532)						
H_rH_r	225/500	524	522	531	522	522	-			518	519						
H_rH_r	500/1000	528	531	531	529	530	528			531	526						
$P_rP_rTTU_r$	Markante Punkte	-	-	-	-	-	-			-	-						
		-	-	-	-	12551	-			-	-						
		-	-	-	12681	14531	46807			06501	-						
		23601	20541	-	24621	19551	49764			14561	11571						
		25591	26601	-	25601	24621	54717			27591	12561						
		71568	44802	-	26601	36901	57662			31571	17551						
		75537	58645	-	72551	56671	61822			52734	71575						
		78549	75546	-	74560	57671	71571			65612	74566						
		87017	85035	-	84021	88041	72581			69591	76589						
		96017	94010	23601	93011	94041	76541			74591	79679						
		98518	00059	97529	95510	97031	77551			98067	96047						
		03008	02059	02018	02049	02069	00040			02050	02059						

Klartexte (heute)

Hamburg:

Münster:

Frankfurt: *∞²-1.0, 4/10 lock. Sc 1.0-1.1, darü ∞¹-5.4, 4/10 gesch. Ac, As 5.4-5.9 vorw. im S u. SE-Raum, > Ci 5/10 Ci u. dünn. Cs im S u. SW-Raum.*

Neuruppin: *∞³-0.1, ∞⁰⁻³ 0.5-3.3, 10/10 St 0.08-0.5, 3/10 St 0.5-1.3, 7/10 St, Sc 1.3-2.8, 9/10 As, Ac 2.8-3.4, 9/10 Ac Cs ab 5.8, Zenit wolo, leichte Vereisg.*

Lindenberg: *Drachenanstieg: 10/10 Sc in 0.2, Sicht 4 km.*

Breslau:

	Ort (Kennziffer, Höhe)	Madrid 353 667 m					Nürnberg 341 –	Münster 087 52 m	Frankfurt 412 111 m	Erfurt 646 320 m	Berlin 440 57 m	Berlin 440 57 m	Neuruppin 334 –	Lindenberg 425 122 m	Breslau 411 120 m	Litzmannstadt 557 –	Wolosczowa 157 –	Pilsen 666 –
	yy G_1G_1	30.07					30.06		30.07	30.06		30.05	30.07	30.06		30.05	30.04	30.06
OO TT	41	-					-		-	-		-	-	-		-	-	-
OO TT	96	-					-		-	-		-	-	-		-	-	-
OO TT	225	-					-		-	-59		-62	-	-		-	-58	-61
OO TT	300	-					-52		-	-53		-51	-	-		-52	-51	-52
OO TT	400	-					3-36		-	3-37		-35	-	-		^{4} -35	-36	-34
OO TT	500	^{6} 32-24					^{9} 34-23		^{5} 32-24	^{4} 33-24		^{2} 31-24	^{2} 33-23	-		36-22	-24	^{7} 35-22
OO TT	600	^{7} 26-17					^{9} 36-12		^{4} 29-14	^{2} 30-14		^{2} 30-13	^{4} 31-13	^{2} 32-12		^{5} 34-12	-15	^{8} 33-12
OO TT	700	^{7} 14-9					^{0} 33-6		^{7} 28-7	^{4} 28-6		^{9} 28-8	^{8} 29-7	^{4} 32-6		^{9} 36-5	-8	^{0} 35-4
OO TT	800	^{8} 12-4					^{9} 34+2		^{5} 26+1	^{8} 29+1		^{9} 27-1	^{8} 29+0	^{9} 32+1		^{9} 35+3	-2	^{9} 29+0
OO TT	900	^{7} 23+4					^{7} 28+5		^{0} 23+2	^{0} 26+3		^{9} 29+6	^{7} 29+7	^{9} 32+8		^{8} 31+7	+3	^{7} 27+6
OO	950	-					20		23	24		27	25	27		25	-	32
OO T_1T_1	Boden	27+2					10+2		17-4	23+5		21+6	22+6	23+6		16+2	-	30+7
$H_aH_aH_a$	41	-					-		-	-		-	-	-		-	-	-
$H_aH_aH_a$	96	-					-		-	(1590)		(1597)	-	-		-	-	-
$H_aH_aH_a$	225	-					(1065)		-	1060		1064	-	-		-	1047	1047
$H_aH_aH_a$	300	-					886		-	883		888	-	-		896	887	889
$H_aH_aH_a$	400	-					696		(694)	695		698	-	-		706	698	698
$H_aH_aH_a$	500	535					540		538	539		542	544	-		549	545	549
$H_aH_aH_a$	600	403					406		405	406		409	411	411		415	409	408
$H_aH_aH_a$	700	288					289		288	290		293	294	294		298	295	290
$H_aH_aH_a$	800	186					185		185	186		190	191	191		193	190	186
$H_aH_aH_a$	900	93					92		91	93		97	97	97		99	97	92
$H_aH_aH_a$	1000	8.6					7.2		6.7	8.4		12.3	14.6	12.6		14.8	15.6	6.6
H_rH_r	41/96	-					-		-	-		-	-	-		-	-	-
H_rH_r	96/225	-					-		-	(530)		(532)	-	-		-	-	-
H_rH_r	225/500	-					(524)		-	527		522	-	-		-	524	525
H_rH_r	500/1000	524					533		531	531		530	-	-		534	529	535
$P_rP_rTTU_r$	Markante Punkte	-					-		-	-		-	50732	-		-	-	-
		-					-		-	-		-	57675	-		-	-	-
		-					-		-	-		-	65593	59631		-	-	-
		-					-		-	-		-	67583	62612		-	-	-
		-					-		-	12561		13561	68868	64585		19641	-	-
		-					-		-	20561		15541	82018	67580		59624	21581	-
		50746					24581		-	23591		20551	84019	74648		63624	27581	-
		57684					25611		-	20601		24661	87057	76520		76000	87901	-
		59687					79030		-	28571		53722	94097	89077		82048	86031	20601
		77656					83517		45796	83009		91061	96040	93098		94069	96031	25611
		86017					93078		84046	86020		93030	00069	95050		96030	96001	95108
		94067					95040		99078	98060		01070	91050	00060		00039	99039	94108

	Ort (Kennziffer, Höhe)	Neutra 682 –	Krakau 566 216 m	Wien 501 167 m	Wien 501 157 m	Klagenfurt 532 664 m	München 414 526 m	bei Friedrichshafen 545 –	Mailand 302 –	Venedig
	yy G_1G_1	30.06	30.05	30.06	30.05	30.05	30.06	30.05	30.06	30.04
OO TT	41	-	-	-	-	-	-	-	-	-
OO TT	96	-	-	-	-	-	-	-	-	-
OO TT	225	-60	-59	-	-	-58	-	-	-	-53
OO TT	300	-49	2-51	-	-51	-51	-	-	-	-51
OO TT	400	-33	4-34	-	4-34	-35	-	-	-38	-38
OO TT	500	^{6} 36-22	^{5} 36-27	-	^{6} 37-27	^{0} 37-22	34-23	^{7} 34-24	^{8} 32-20	34-25
OO TT	600	^{6} 35-11	^{5} 34-11	^{8} 34-12	^{8} 32-12	^{8} 35-12	32-13	^{6} 33-13	^{8} 31-05	34-12
OO TT	700	^{0} 33-6	^{7} 28-7	^{9} 33+5	^{6} 30-5	^{8} 32-5	^{4} 31-4	^{6} 35-3	^{0} 34-8	34-5
OO TT	800	^{4} 35+2	^{8} 34+5	^{8} 32+1	^{9} 34+2	^{9} 28-1	^{4} 19+4	^{6} 33+4	^{0} 30-[illegible]	30+0
OO TT	900	^{9} 29+5	^{8} 30+6	^{0} 32+6	^{0} 34+7	^{0} 26+4	^{7} 22+4	^{8} 26+2	^{0} 29+[illegible]	26+5
OO	950	26	18	27	34	-	-	-	29	29
OO T_1T_1	Boden	26	18+4	28+8	29+9	26+5	20+2	25+2	29+8	27+8
$H_aH_aH_a$	41	-	-	-	-	-	-	-	-	-
$H_aH_aH_a$	96	-	-	-	-	-	-	-	-	-
$H_aH_aH_a$	225	1076	1073	-	(1071)	1068	-	-	-	1066
$H_aH_aH_a$	300	897	894	-	894	890	-	-	-	916
$H_aH_aH_a$	400	706	704	-	703	700	-	-	687	695
$H_aH_aH_a$	500	548	547	(544)	546	543	538	539	533	539
$H_aH_aH_a$	600	414	413	410	411	408	405	405	400	406
$H_aH_aH_a$	700	296	296	292	294	291	287	288	285	281
$H_aH_aH_a$	800	192	192	189	190	187	183	183	181	184
$H_aH_aH_a$	900	97	97	95	96	94	88	89	88	91
$H_aH_aH_a$	1000	12.7	13.2	9.4	10.0	9.2	4.6	4.9	3.5	5.8
H_rH_r	41/96	-	-	-	-	-	-	-	-	-
H_rH_r	96/225	-	-	-	-	-	-	-	-	-
H_rH_r	225/500	528	526	-	(525)	525	-	527	-	526
H_rH_r	500/1000	535	534	(534)	536	534	533	534	529	535
$P_rP_rTTU_r$	Markante Punkte	-	-	-	-	-	-	-	-	[illegible]
		15561	-	-	-	-	-	-	-	[illegible]
		19651	-	-	-	-	-	-	-	[illegible]
		24621	-	-	-	-	-	-	-	[illegible]
		48721	19581	-	-	-	-	-	-	[illegible]
		52716	25601	63704	-	20571	50719	27561	-	[illegible]
		63576	44576	61608	-	25621	33777	45781	-	[illegible]
		69570	67608	67589	-	65586	64595	64596	-	[illegible]
		82049	76007	86040	24641	76529	93064	65597	-	[illegible]
		88079	86076	93070	44786	82000	89065	77015	37931	[illegible]
		92040	95020	96069	83040	84010	91040	83057	95070	[illegible]
		00090	99040	99109	99109	95069	44030	84030	[illegible]	[illegible]

Klartexte (heute)

München: *Bodennebel, 10/10 mäss. Hochnebel 0.05-0.8, N-Halb.: frei, darü ∞⁰- > Ci, > Ci gesch. Ac, As gegen W verdichtd. u. ab 5.4 absinkend, N-Alpen frei.*

Wien: *∞¹ n.o.z.-0.4, ∞⁰⁻² 0.4-5.0, Fs-Fetzen bei 0.25, 10/10 Sc 0.45-1.1 mit Quell.-2.0, darin mäss. Regen, 10/10 As-Ac 2.5-3.5 i. S-Halbr., im E 5.0-4.0 Vereisg. Ne Ac in 5.0, > Ci 9/10 Ci*

Paris:

en ab 1.1.1940 bis auf
pe verbreiteten Analyse
om 21.12.1939).

Wetterlage von heute morgen: *Montag, 30. Oktober 1944.* Seite 3



Wetterübersicht *Montag* den *30. Oktober* 19*44*

Entsprechend dem im langjährigen Mittel in den letzten
tobertagen auftretenden Häufigkeitsmaximum an Vb-Lagen mit bis zu einem
ittel aller Wetterlagen ist es auch in diesem Jahre zu einer ähnlichen Drucksituation
kommen. Bei noch stationärem russischen Hoch und tiefem Druck im italienischen
um dringt über einer unteren, seichten Ostströmung, mit der nördlich der deutschen
ittelgebirge festländische Kaltluft einfließt, in der Höhe wärmere Luft aus
dost vor. Diese, nur in Föhngebieten stärker ausgetrocknete Warmluft hat außer-
b derselben im allgemeinen einen kräftigen vertikalen Temperaturgradienten,
daß mit ihrem Vordringen stärkere Temperaturzunahme oberhalb der seichten
denkaltluft nur in der unteren Troposphäre auftrat. Den größeren Wärmeinhalt
ndeutlicht jedoch die Zunahme der pseudopotentiellen Temperaturen bis in große
hen. Damit wurde das gestern über großen Teilen des Reiches beobachtete
gleiten wieder verbreitet durch aufsteigende Luftbewegung ersetzt.

Die Aktivierung dieser Warmluftzufuhr ist die Folge des
ren Zuflusses von Kaltluft ins westliche Mittelmeer mit der Verlagerung des
nzösischen Kaltlufttropfens nach Süden. Dabei blieb über Oberitalien bei
haltenden, örtlich gewittrigen Niederschlägen die Staulage an den Südalpen
halten. Innerhalb des über Südwestfrankreich angelangten Höhentiefs herrscht
rk labile Schichtung mit verbreitet auftretenden Schauern.

Die kräftige Hochdruckbrücke Azoren-Norwegen-Rußland
läßt ein Übergreifen der Westdrift nach Süden nicht zu, jedoch werden die
Tendenzen zum Abbau des hohen Druckes an der Nordwestseite der russischen
Antizyklone immer deutlicher. Im gesamten norwegischen Raum ist die Troposphäre
fast durchgehend kälter geworden. Dies hat in der Höhe bereits zu einem erheblichen
Zurückweichen des Hochs nach Südosten geführt.

Nördlich der Hochdruckbrücke ist in der Westdrift die
gestern bei Spitzbergen gelegene Störung nach Nowaja-Semlja gezogen. Über
Island wanderte seit gestern eine weitere Druckwelle hinweg, während ostwärts
Neufundland ein neuer kräftiger Sturmwirbel erschienen ist.

gez. Ludwig
Zentrale Wetterdienstgruppe

Montag den 30. Oktober

Ausland			Gestern 14 Uhr					Gestern 19 Uhr						Heute 2 Uhr					Heute 8 Uhr					
Bodenstationen: Küstenorte o	Höhe m	JJJ	CC_{LM}	$wwVhN_h$	DDFWN	PPPTT	UC_Happ	CC_{LM}	$wwVhN_h$	DDFWN	PPPTT	UC_Happ	RR $\frac{T_xT_x}{SV_{sr}}$E	CC_{LM}	$wwVhN_h$	DDFWN	PPPTT	UC_Happ	CC_{LM}	$wwVhN_h$	DDFWN	PPPTT	UC_Happ	RR
Vardö o	12	004																						
Ingöy o	4	005																						
Tromsö o	102	008	52	03965	28328	20406	69xxx	5x	62958	28128	21905	8x307	00061						5x	25958	00068	23203	8x802	[illegible]
Bodö o	17	010						07	03890	08328	23705	6x302	00060						07	03890	06228	23702	7x302	[illegible]
Nordöyan o	37	014																	8x	03977	16428	23506	8x304	
Krakenes o	41	021	77	02773	16226	19052	80403	67	03773	10128	20808	7x404	00371											
Utsira o	56	028	02	03988	08368	17307	80405	32	03966	08328	18108	7x304	91201											
Lister o	9	030	52	xxx64	04466	16107	80xxx																	
Ferder o	9	036																						
Aarhus o	47	180	5x	11748	12468	14208	8x305	5x	03848	10428	16309	8x205	00280	5x	22773	02368	19508	0x105	84	03746	06328	21408	97306	[illegible]
Kopenhagen o	1	181	6x	21534	08458	15207	9x303	5x	21425	08458	16407	9x305	97141	50	05455	08155	19308	90104	5x	05558	06428	20908	9x306	[illegible]
Skagen o	3	182	6x	02738	12468	16707	8x304	6x	02738	10368	18426	0x304	91381						5x	03738	08228	22706	8x306	[illegible]
Biarritz	29	202																						
Lyon	198	210																						
Paris/Le Brg.	46	215																						
Brest	75	220																						
Le Havre o	119	230																						
Marseille	12	231																						
Nanzig	236	237																						
Châteauroux	153	252																						
La Coubre o	6	269																						
Helder o	6	291	14	02753	14324	10209	71206	50	05655	12226	11707	97405	00250	00	05690	10301	14695	91109	5x	05566	08507	16207	8x305	-
Vlissingen o	1	292																						
De Bilt	12	293	04	05790	12325	-	-	04	02790	08125	11407	72305	-	00	05690	10102	13103	92101	5x	05458	02228	-	-	-
Genua o	2	305	52	61775	00028	04810	9x702	50	03858	02168	04010	8x401	01130	52	54755	04298	02008	0x903	57	02845	18367	04609	96312	[illegible]
Venedig o	10	312	87	02754	02367	08512	86902	82	22755	04468	08211	8x602	01370	5x	64758	09468	07110	8x300	87	02754	02267	08110	[illegible]	[illegible]
Zara o	12	315																						
Rom o	3	322																						
Brindisi o	16	331																						
Cagliari o	35	338																						
Syrakus o	15	655																						
Madrid	667	353	90	22855	38465	08710	50910	5x	61658	61828	09108	9x103	91134	80	02764	24314	11106	70601	94	04742	24314	11706	79801	[illegible]
Almeria o	65	356	30	01854	18414	09819	78907	24	01851	[illegible]	08308	60402	00280	20	01851	02212	10317	30405	24	01951	02213	11314	42305	[illegible]
Mahon	40	357	90	02754	24414	05515	63406												84	01853	00013	06913	80309	[illegible]
Barcelona o	42	358	04	02890	24215	05812	50807																	
La Coruña o	57	362	37	03755	63588	15012	6x603	67	03647	32428	15217	86300	01471	5x	03658	32328	14612	3x601	5x	03648	24228	11109	9x603	[illegible]
Lissabon	227	384																						
Funchal o	110	395																						
Pt. Delgada o	22	396																						
Horta o	65	398																						
Teneriffa o	37	400	84	02855	22115	17821	50004	80	02845	05115	17124	60703	00181						80	02855	32315	18520	70304	[illegible]
V. Cisneros	6	404	56	05854	02616	11822	60907	04	058x0	02715	10427	72102	00580						04	018x0	39413	13917	84307	[illegible]
Pinsk	137	569																						
Kauen	83	466																						
Riga	2	470																						
Dorpat	81	476																						
Helsinki	15	481																						
Vaasa	9	483																						
Kuopio	233	484																						
Rovaniemi	80	607																						
Budapest	130	541						5x	05648	08128	13612	90303	-	50	02867	08427	15311	00303	61	03954	08128	16710	71309	-
Bukarest	92	575																						
Klausenburg	374	590																						
Belgrad	138	701																						
Sofia	538	720																						
Athen	239	730																						
Canea (Kreta)	63	737																						
Tunis	10	060																						
Orel	191	841																						
Dno	71	858																						
Minsk	211	887																						
Smolensk	234	889																						
Kiew	185	957																						
Dnjepropetrowsk	62	968																						
Odessa	50	975																						
Mariupol	40	981																						
Sewastopol	9	988																						

Bergstationen:	Höhe m	JJJ	CC_{LM}	$wwVhN_h$	DDFWN	PPPTT	UC_Happ	CC_{LM}	$wwVhN_h$	DDFWN	PPPTT	UC_Happ	$R_2R_2T_xT_xE$	CC_{LM}	$wwVhN_h$	DDFWN	PPPTT	UC_Happ	CC_{LM}	$wwVhN_h$	DDFWN	PPPTT	UC_Happ	RR
Mussalla	2926	726																						
Lomnitzer Spitze	2640	685																						
Fanaraken	2072	024	xx	46009	00049	88857	00204												50	49618	19148	90457	[illegible]	-
Mt. Ventoux	1900	248																						
Puy de Dôme	1467	246																						
Izana	2367	401						00	018x0	32102	xxxxx	11604	00090											

yy = Datum G_1G_2 = Uhrzeit (DGZ.)

Höhenwinde (dd vv)

dd = Windrichtung (N = 36) vv = Windgeschwindigkeit in km[illegible]

Ort	Coburg	Guernsey	Nest	Berlin	Bergen	bei Helder	Coburg	Berlin	Blaavandhuk	Gerdauen	Nest	Drontheim	Gotenhafen	Harstelholm	Emden
yyG_1G_2	29 18	29 14	29 16	29 17	29 17	29 16	30 05	30 05	30 05	30 05	30 04	30 05	30 04	30 05	30 04
27.0 km															
24.0 ..															
16.0 ..				15.4 17 30											13.0 13 30
13.0 ..				16 40			-	17 30						10 30	11.3 15 30
11.0 ..	19 60	02 40	18 50	19 60	08 50	13 40	10.5 17 70	18 70	10.4 15 50	21 50	10.5 21 70	10.3 05 30	10.6 21 60	11 30	10.3 18 50
9.0 ..	20 70	02 30	16 50	20 60	07 50	13 50	16 60	21 80	18 50	21 60	19 60	06 50	21 50	14 30	18 70
7.0 ..	20 60	05 10	17 50	18 50	06 30	14 50	15 40	20 50	17 50	20 40	19 50	07 20	19 40	16 20	18 40
5.3 ..	19 40	06 20	17 40	18 40	09 10	14 50	14 30	16 30	16 20	20 40	18 30	19 10	18 30	17 20	5.5 17 40
4.0 ..	18 30	04 30	18 40	10 50	13 10	13 50	13 30	15 40	13 20	18 40	18 40	14 20	18 30	14 30	11 30
3.0 ..	17 30	03 10	18 40	17 40	18 05	13 10	10 30	13 50	10 20	15 30	18 20	24 20	16 20	12 20	10 30
2.0 ..	2.3 16 30	06 20	18 30	15 30	20 10	14 30	10 20	14 50	07 20	15 30	14 20	24 10	14 20	09 10	09 40
1.3 ..	09 30	07 30	17 30	12 20	20 10	14 20	10 20	13 60	04 20	15 40	13 20	23 10	14 30	09 20	08 40
0.8 ..	09 20	08 10	18 30	09 20	C	14 10	10 20	12 40	04 20	15 40	13 20	22 10	14 20	09 20	08 40
0.3 ..	09 10	10 10	19 30	07 20	C	12 10	0.4 10 10	10 40	04 10	14 40	13 20	22 10	14 40	09 30	07 40

Piloten Vortag — Piloten heute

Ort	Blaavandhuk	Hamburg	Helgoland	Klagenfurt	Krakau	Gerdauen	Venedig	Pilsen	bei Friedrichshafen	Wien
yyG_1G_2	29 14	29 15	29 16	29 17	29 17	29 17	29 16	29 17	29 17	29 17
7.0 km	8.3 12 90	18 60	19 40	9.3 31 30	15.5 20 51	10.4 20 50	13.1 20 120	11.5 19 80	13.0 20 70	11.6 21 80
5.3 ..	14 50	19 40	17 20	20 40	9.0 23 50	9.0 17 30	19 90	19 40	9.0 20 80	20 50
4.0 ..	14 40	16 20	11 10	20 30	18 40	5.3 17 40	18 50	18 40	5.3 20 51	18 50
3.0 ..	15 30	16 20	13 10	20 20	20 20	17 40	17 40	15 40	21 40	17 60
2.0 ..	14 10	14 20	08 10	20 20	23 10	16 40	16 30	18 40	17 30	16 50
0.8 ..	15 10	0.9 11 10	11 10	18 05	13 10	15 40	09 30	19 30	07 20	14 30
Ort	Hamburg	Krakau	bei Friedrichshafen	Litzmannstadt	Klagenfurt	Würburg	[illegible]	Helgoland	El-Grove	Pilsen
yyG_1G_2	30 06	30 05	30 05	30 05	30 05	30 04	30 06	30 07	30 04	30 06
7.0 km	8.0 18 60		13 40	9.3 12 30	9.0 20 30	9.0 13 40	11.1 11 30	11.7 11 50	11.0 31 110	9.0 14 100
5.3 ..	5.7 11 40	18 40	13 40	20 20	20 40	09 40	15 30	16 30	9.0 34 130	17 40
4.0 ..	9.8 11 20	17 30	14 30	18 20	4.3 19 30	10 50	13 30	11 50	5.3 32 100	16 50
3.0 ..	12 50	15 30	17 30	17 20	15 30	08 30	11 30	11 40	31 40	14 50
2.0 ..	10 30	16 20	17 30	17 30	15 30	10 40	09 40	09 30	32 40	13 50
0.8 ..	1.7 09 40	14 20	13 20	16 30	15 30	07 30	08 40	0.3 07 40	23 20	10 50

Wolkenmessung

C = Wolken[illegible]
vv = km/std.
dd = [illegible]

Ort	
yyG_1G_2	
Cu. Höhe	
dd vv	
Ort	
yyG_1G_2	
Cu. Höhe	
dd vv	
Ort	
yyG_1G_2	
Cu. Höhe	
dd vv	

Täglicher Wetterbericht

des Deutschen Reichswetterdienstes
Herausgegeben von der Deutschen Seewarte
Verlagsort Hamburg

...gang: 59 Nr. 305

...1

Sonntag, den 1. Oktober 1944

Erläuterung: Die Beobachtungen sind sämtlich in der Form der 1935 in Warschau beschlossenen Einheitsschlüssel wiedergegeben. Kurze Erläuterungen zu den einzelnen Ziffern werden zu Beginn jedes Vierteljahres beigegeben. Ausführlich finden sie sich in „Anweisung zur Verzifferung von Wettermeldungen", herausgegeben vom Reichsluftfahrtministerium. Alle Zeitangaben in DGZ.

Deutschland

Gestern 14 Uhr / Gestern 19 Uhr

Stationen	Höhe m	JJJ	14 Uhr CC	wwVhN	DDFWN	PPPTT	UCapp	19 Uhr CC	wwVhN	DDFWN	PPPTT	UCapp	RR TxTx SVs E
...urg F.	18	403	5x	05635	02568	17928	9x103	5x	62423	04568	15907	0x201	02091
...burg	41	400	5x	05428	14428	14208	9x80.						
	28	460	5x	11448	39628	17940	8x802	5x	27648	30728	18309	9x302	94090
...münde	1	406	5x	05635	30428	18008	2x125	5x	15638	39528	13306	2x330	02160
	1	464	5x	05638	06728	19308	9x103						
...land	16	461	5x	05658	04428	14408	8x705	5x	05548	06438	19909	9x401	00390
...land	50	465	5x	05745	04628	18209	8x904	5x	05638	04828	17609	1x401	00560
	6	401	52	05695	35728	14409	8x903	5x	63648	37768	17409	0x501	01301
...er	4	442	6x	62525	04468	15409	9x901	5x	64435	04468	14507	1x221	17024
	22	402						6x	62538	04168	13608	0x401	24081
	178	187	5x	61528	14268	12706	0x803	6x	62417	14268	12406	0x301	18011
...ver	51	421	5x	62528	06468	13207	2x805	6x	62525	06468	13707	0x304	20071
...burg	45	408	6x	64528	34468	13528	9x304	52	05625	06468	13506	9x404	04081
	123	437	5x	02448	02448	13236	9x103						
	48	436	5x	15448	02438	11601	2x603	5x	62438	30268	11501	0x221	04091
...er	202	407											
	265	049	5x	15653	24428	08707	8x200	5x	05548	02228	10907	9x305	00080
	289	351	5x	21528	04258	10607	0x903	5x	52228	04358	11098	9x206	97080
...furt/M	111	412	5x	05648	32428	08609	2x501	5x	51534	02368	12072	3x304	-
...cken	189	441	5x	05758	32128	08409	1x202	5x	51438	00058	10307	9x407	97xx3
...berg	315	426	10	02754	08325	06313	66500	40	05764	20125	10207	20313	20141
...nbeu	538	516											
...burg	151	219											
...ngen	427	443	5x	35548	00028	07505	9x304						
...nrsh.	400	444	5x	05653	00028	04906	7x426	50	05763	26423	11702	36208	00072
...hen	528	414	54	01851	28143	05812	40203	04	05590	22204	10405	56211	01120
...urg	573	507	50	15974	26364	06414	40206	50	02971	22420	02341	56110	92150
...münde	3	455	52	25640	08428	14306	8x300	5x	05638	40328	19504	2x403	00060
	1	404	5x	05698	44428	14305	9x804	5x	05538	40328	19404	9x203	00060
	70	450	5x	05548	08428	16206	9x604	5x	64538	40558	16504	2x203	24001
	48	440	52	01536	06528	15206	9x806	5x	05437	04568	15305	9x301	01071
...cott	131	449	5x	02420	39568	12208	9x706	5x	05436	29558	13407	9x307	94091
	320	646	5x	12121	04449	09307	0x205	xx	44209	04349	-	-	-
...en	230	410	52	22520	03368	10409	9x912	5x	05558	06328	11603	2x422	63040
	449	458						54	05653	00024	-	-	-
	363	659	54	02845	12567	09711	8x300	57	05644	12525	11410	80203	91430
...es	406	670	57	02843	12526	08840	8x302	57	05753	14226	10709	8x405	01100
	263	676	50	05645	14226	15342	24303	50	05545	12325	16410	90203	94130
	302	865	46	01262	40404	06417	56310	51	04763	00004	09712	65105	00170
...rg	434	506	14	02704	45524	05110	[illegible]	04	02890	12425	07714	56206	00170
	157	501	52	61835	10468	14711	8x501	07	62754	12527	10410	80315	97111
	334	505	5x	62538	32068	14209	9x301	5x	64538	14368	15602	9x402	93091
	449	502	5x	62538	00068	13609	8x205	5x	62046	22168	14401	9x204	99091
...warde	7	426	5x	03058	12238	21524	5x405	5x	03648	12238	21500	3x303	00061
	15	400	5x	15035	10428	23503	5x300	5x	62538	12348	23902	0x402	97044
...sberg	20	422						5x	05658	02458	35122	2x902	20030
	3	447											
	47	551	5x	05558	10528	21903	9x702	5x	05428	10428	20704	9x001	97040
	99	552	5x	05533	10428	19304	9x301	5x	21428	06458	18706	9x500	97011
...berg Schn.	146	420	5x	05658	08428	16305	9x103	5x	05658	08528	15405	9x105	00060
	117	411	5x	05536	08528	16607	8x104	04	05590	06328	16607	9x604	00080
	255	454	55	05654	10328	11207	2x201	5x	08248	10428	17107	0x211	00080
	107	556	5x	05648	42528	-	-						
...tok	135	555											
...nstedt	176	557	5x	05538	02528	19905	9x202	5x	05538	10428	20705	9x203	00060
	203	559											
	216	561	57	05635	06548	18007	0x105	5x	05528	06428	19405	0x403	00080
...erg	330	571											

Heute 2 Uhr / Heute 8 Uhr

Stationen	Höhe m	JJJ	2 Uhr CC	wwVhN	DDFWN	PPPTT	UCapp	8 Uhr CC	wwVhN	DDFWN	PPPTT	UCapp	RR TnTn SVs E
...urg F.	18	403	5x	05438	06368	17406	9x202	5x	05538	04548	16515	9x102	01051
...burg	41	400						5x	25538	23538	17207	0x201	94071
	28	460	5x	03638	[illegible]	18302	9x822	5x	05633	06428	17207	4x705	01060
...münde	1	406	5x	05648	06538	18005	9x303	5x	05536	38348	14233	[illegible]	17182
	1	464	5x	05638	08528	19306	9x206	6x	05632	40528	15606	9x814	01061
...land	16	461	5x	61536	39658	14607	9x704	5x	64538	23468	13407	[illegible]	02071
...land	50	465	6x	12658	06728	17708	0x803	5x	52638	06568	17408	0x300	04461
	6	401	6x	62638	39668	17410	8x802	5x	05632	03582	17207	[illegible]	[illegible]
...er	4	442	5x	05435	06328	15406	0x402	5x	21328	06258	16005	0x306	91051
	22	402	5x	03658	04368	14707	0x202	5x	03548	00028	15506	9x005	05061
	178	187						6x	52418	24368	15305	9x311	93051
...ver	51	421	5x	52328	06358	15305	0x401	5x	52328	02258	15515	0x202	91051
...burg	45	408	5x	05528	00028	15506	9x401	xx	46109	02159	15405	0x504	97051
	123	437											
	48	436						5x	02438	00028	14307	0x211	01061
...er	202	407											
	265	049	5x	05538	32128	13006	05402	xx	44209	23249	15506	21307	01071
	289	351	5x	16222	06258	13307	0x203	5x	45328	06142	14302	3x403	-
...furt/M	111	412	xx	57129	20259	13108	0x305	xx	57409	18351	14426	2x215	97061
...cken	189	441						5x	05647	00028	15505	2x302	93xx1
...berg	315	426	5x	08358	00028	14404	0x105	5x	22548	20168	15505	0x305	91041
...nbeu	538	516											
...burg	151	219	5x	03458	06328	[illegible]	9x208						
...ngen	427	443	51	05654	18222	14104	87307	52	22050	00028	16405	2x437	97024
...nrsh.	400	444	07	05690	00027	15205	9x106	52	05655	00028	14703	9x504	[illegible]
...hen	528	414	54	05544	22327	13705	86303	57	05654	22328	15704	2x205	00030
...urg	573	507						5x	08542	00068	15404	0x206	04034
...münde	3	455	5x	05658	10328	19504	0x802	5x	05630	40128	17704	9x805	00440
	1	404	5x	05538	02228	19405	0x300	5x	05536	40328	17705	2x303	00040
	70	450	5x	05438	40428	16204	0x702	xx	46309	10249	15405	0x215	01201
	48	440	xx	48209	06324	16406	0x801	xx	40239	06349	15207	0x603	00051
...cott	131	449	5x	47328	06428	16917	0x203	xx	57209	06149	13707	0x211	92061
	320	646	5x	57109	06449	14306	6x403	xx	46109	04159	14306	0x302	93061
...en	230	410	07	05640	14327	13110	2x202	5x	51438	06228	12809	9x102	91081
	449	458	xx	48109	00044	15102	0x006	xx	46109	00059	-	-	-
	363	659	5x	05658	08328	11309	9x302	5x	25038	08348	12709	0x705	00090
...es	406	670	07	05710	08225	12009	8x301	5x	62x45	00028	12607	9x201	00070
	263	676	51	05654	[illegible]	17109	8x901						
	302	865						5x	62558	24158	1550x	9x306	17061
...rg	434	506						5x	05550	00027	15204	9x206	20140
	157	501	57	65644	12468	15109	9x702	52	05635	10328	14909	9x400	03021
	334	505	5x	64548	00068	15108	9x900	5x	52448	00028	15508	0x303	11071
	449	502	5x	15640	10368	14407	0x303	5x	63537	00068	15107	03xxx	06071
...warde	7	426						5x	03568	10128	18704	9x803	00051
	15	400	5x	12638	14358	[illegible]	9x704	5x	52428	44358	20602	0x724	91011
...sberg	20	422	5x	05548	12528	23801	2x703	5x	05538	12638	22800	9x704	00000
	3	447											
	47	551	5x	05x38	12428	21204	9x702	5x	52318	10328	19903	0x605	97020
	99	552	5x	05318	06428	18405	0x703						
...berg Schn.	146	420	5x	51548	08058	16901	9x902	xx	57209	10259	15705	0x601	97051
	117	411	5x	05538	10428	11207	9x401	5x	22418	08368	16006	9x703	95061
	255	454	5x	51248	10348	18305	0x200	52	62635	10368	16805	9x700	01071
	107	556											
...tok	135	555											
...nstedt	176	557	5x	05638	10426	20604	0x603	xx	46409	10329	19403	0x703	00030
	203	559											
	216	561	xx	46129	06469	15804	0x702	xx	44209	06359	18404	0x504	94034
...erg	330	571											

Gestern 14 Uhr / Gestern 19 Uhr (Bergstationen)

Stationen	Höhe m	JJJ	14 Uhr CC	wwVhN	DDFWN	PPPTT	UCapp	19 Uhr CC	wwVhN	DDFWN	PPPTT	UCapp	RR Tx Tx E
	3106	503	xx	46009	20549	84057	9x302	xx	46101	22549	88657	9x304	00569
...tze	2962	416	20	019x3	45448	98157	98408	04	02990	10126	99758	76205	00579
...zkoppe	2397	506	xx	46009	12579	56354	0x307	xx	46109	14509	46853	0x321	00xx9
...erkoppe	1602	428	xx	46109	49869	33303	0x801	xx	46009	49849	33202	0x304	02031
...koge	1577	862											
...berg Schn.	1493	427	xx	46009	18149	38352	0x308						
...el	1446	511	5x	04848	16648	55303	9x305	xx	46109	22469	55902	0x214	04105
...er	1214	519	47	02433	28445	69907	06204	07	02944	13425	12005	86308	00070
...berg	1213	419						xx	16009	12529	-	-	-
...gnnde	1166	561	xx	46009	16149	73301	0x304						
...er	1141	418	xx	67209	08669	80001	0x204	xx	57009	10569	80801	2x404	0402+
...erkuppe	923	423	xx	46009	06449	00804	0x200	5x	52318	14428	15905	8x305	97051
...berg	915	445						xx	57009	08549	-	-	-
...r Asten	840	417	xx	57009	04569	09902	0x822	xx	61101	06469	10003	0x302	-
...erg/Ts.	801	424	xx	46009	02449	14404	0x300	xx	46009	06349	01902	0x305	00050
	673	397	5x	08308	32448	35704	9x300	xx	67009	06169	29904	0x401	-

Heute 2 Uhr / Heute 8 Uhr (Bergstationen)

Stationen	Höhe m	JJJ	2 Uhr CC	wwVhN	DDFWN	PPPTT	UCapp	8 Uhr CC	wwVhN	DDFWN	PPPTT	UCapp	RR Tn Tn E
	3106	503	xx	49109	22449	89257	9x300	xx	77109	20349	88757	9x300	-
...tze	2962	416	xx	48109	12329	01058	9x000	xx	77109	20349	01459	9x402	97599
...zkoppe	2397	506	xx	46009	12549	56353	0x706	xx	46009	16579	56703	0x303	-
...erkoppe	1602	428	xx	46009	xxx49	13702	0x801	xx	57009	49769	33102	0x303	03021
...koge	1577	862						xx	48069	20049	32650	9x302	00516
...berg Schn.	1493	427	52	49/x4	20541	42553	0x203	52	491x4	20635	44753	0x304	00548
...el	1446	511	xx	67009	20569	50101	9x204	xx	46009	20269	54102	0x705	08011
...er	1214	519	57	228x3	16227	83005	76702						
...berg	1213	419	xx	46119	10649	74003	0x301	xx	46009	12549	73103	0x300	97034
...gnnde	1166	561	5x	45023	18249	18451	0x216	5x	49657	22347	80052	0x301	00528
...er	1141	418	xx	49009	10449	82903	0x303	xx	49009	10549	82700	0x601	97051
...erkuppe	923	423	xx	46009	12449	04705	0x305	xx	57009	14449	05504	00611	-
...berg	915	445	xx	46009	08659	02404	[illegible]	xx	46109	02259	03704	0x302	01031
...r Asten	840	417											
...erg/Ts.	801	424	xx	57009	20039	18405	0x304	xx	57009	10059	19709	9x305	03044
	673	397	xx	67009	[illegible]	32204	0x309	5x	05648	22568	33703	0x304	01021

Berichtigungen

Sämtliche Karten des „Tä
weiteres nach der von der
gezeichnet. (Erlaß

Wetterlage von gestern: *Montag, 30. Oktober 1944.*

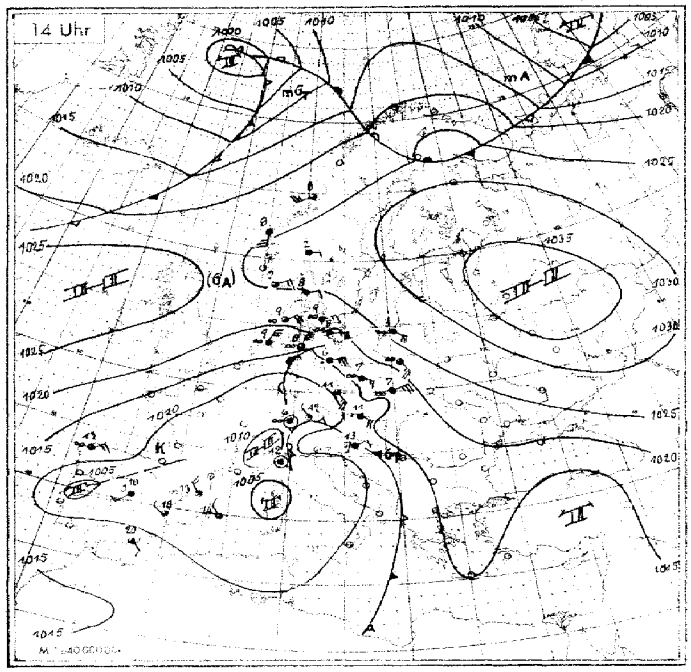

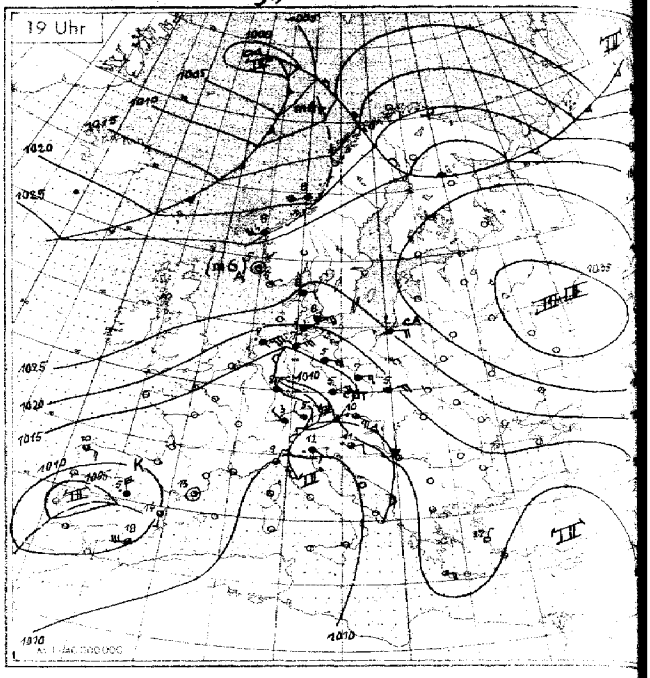

Wetterlage von heute nacht: *Dienstag, 31. Oktober 1944.*

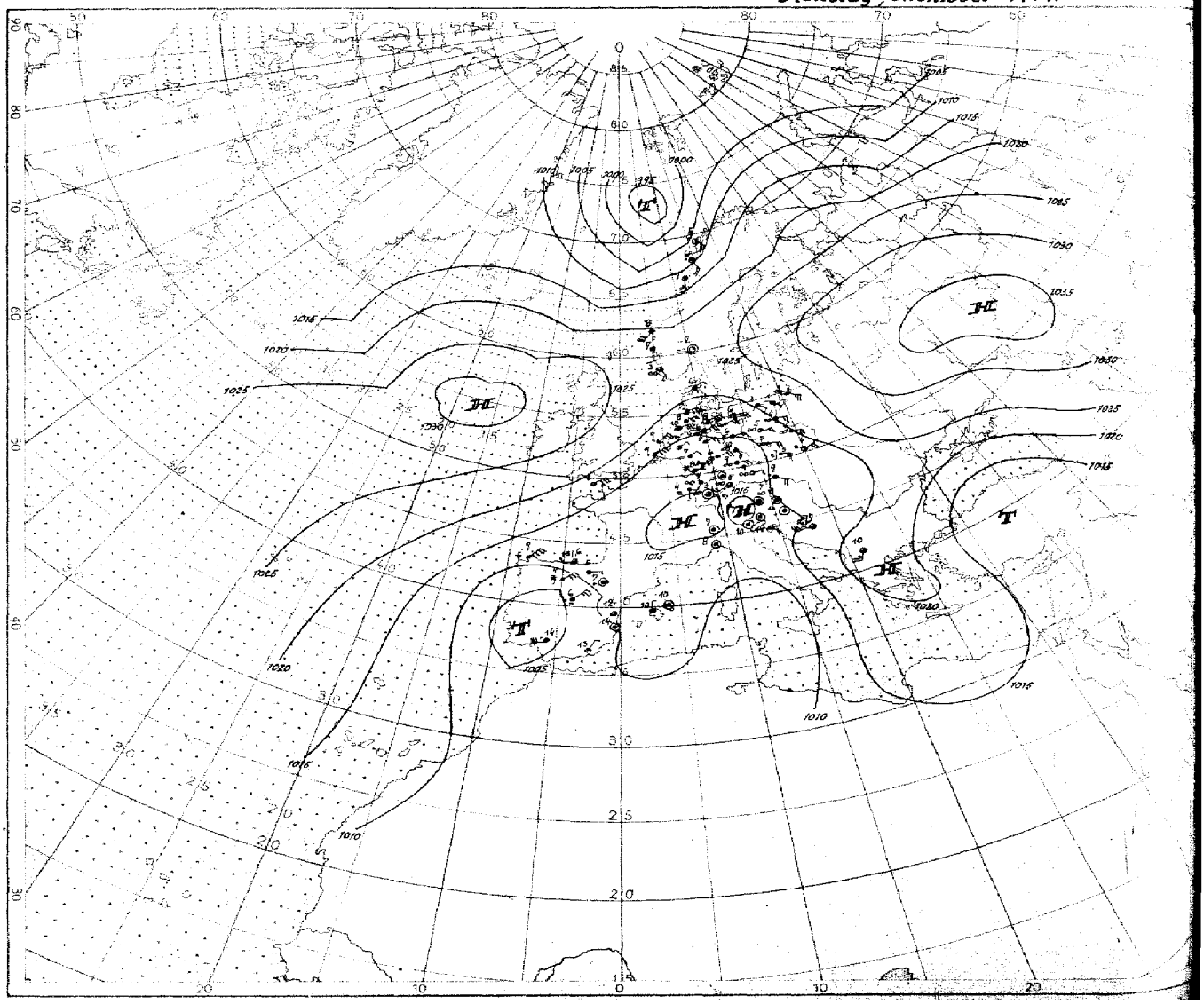

Höhen-Aufstiege

1. Teil

Dienstag den 31. Oktober 1944

Kenngruppe: I I I 6 6 HeHeEaTtTt

Schlüssel: $Q_1Q_2Q_3Q_4E_{ae}$ s_1 s_2 s_4 G G; Q L L L L g g 9 G G } $Ha_0Ha_0Ha_0Hr_0Hr_0$ $Hr_0Hr_0Hr_0Hr_0z_0$

Hauptisobarenflächen: $Ha_1Ha_1Ta_1Ta_1Ua_1$ $Ha_2Ha_2Ta_2Ta_2Ua_2$ $Ha_3Ha_3Ta_3Ta_3Ua_3$ ... $Ha_7Ha_7Ta_7Ta_7Ua_7$ $Ha_8Ha_8Ta_8Ta_8Ua_8$ $Ha_9Ha_9Ta_9Ta_9Ua_9$ $H_xH_xT_xT_xU_x$

Markante Punkte: $P_1P_1TTU_1$ $P_2P_2TTU_2$ ...

Pseudopot. Temperatur: $9Q_1Q_2Q_3Q_4$ $Q_1Q_2Q_3Q_4Q_5$ $Q_1Q_2Q_3Q_4Q_5$ III P P

Ort / Kennz. der Höhe	Tromsö 008 102 m	Bodö 040	Bergen 022 65 m	Kjeller 041 m	Kristiansand 080 30 m	Hanstholm 183 27 m	Blåvandshuk 184	Krassnward 845 80 m	Schmiek 356	Riga 470 14 m	Gerdauen 349 m	West 266	Swinemünde 405	Hamburg 403 12 m	Helgoland 485 42 m	Emden 154 11 m	Helder 291	Leeuwarden 040	Calais M. 205 5 m	Calais H. 208 25 m	Le Havre 207 119 m	Cherbourg 205 112 m	Brest-Châteaulin 220 30 m	St. Nazaire	bei El Grove 799	Paris 215 48 m	Brüssel 278 59 m	Siegen 010	Würzburg 645	Frankfurt 412 111 m	Erfurt 545 320 m	Berlin 440 57 m	m	Lindenberg 425 122 m
G G	30 17	30 17				30 17	30 14				30 17	30 16	30 16	30 17		30 15	30 18	30 13							30 16			30 17	30 18	30 17	30 17			30 13
41	-					-	-				-			-		-		-							-			-			-	-		-
96	-	-				-56	-55				-	-	-	-		-	-	-52							-49			-	-	-	-	-		-
225	-60	-58				-56	-53				-59	-64	-62	-		-49	-	-52							-50			-	-51	-	-55	-58		-
300	-44	-51				-56	-51				^5-50	-49	-52	-		-52	-54	-53							-48			-	-53	-	-55	-49		-
400	-31	-37				-38	-34				^5-34	^4-33	-15	-		-37	-43	-37							-36			-	-38	-	^4-33	-35		-
500	3^4-23	2^6-20				3^2-24	3^2-24				3^9-20	3^5-22	-23	3^8-23		-25	-34	3^7 3-24							34-25			3^9 0-25	3^5 2-24	3^4 2-25	3^5 2-24	3^8 7-21		-
600	2^5 7-10	2^6 6-17				29-13	3^6 2-13				3^7 6-11	3^5 3-12	-13	3^5 2-14		3^5 3-14	-23	3^8 3-12							2^3 3-14			3^9 0-15	3^5 2-13	30-15	3^5 0-14	3^7 6-12		3^8 5-13
700	2^6 9-9	2^7 9-9				22-8	2^8-7				3^7 3-3	2^5 8-5	-6	3^0 0-7		-7	-11	2^9 9-7							-12			2^9 9-7	3^6 8-5	2^5 8-8	3^6 0-[illegible]	3^6 4-4		3^9 5-5
800	1^7 8-6	1^8 7-8				-4	2^7 7-10				3^7 3-3	2^6 8+1	-1	2^8 9-1		2^6 9-1	-1	2^9 5-1							-5			3^6 0-1	2^8 9-10	2^5 7-2	3^7 4+7	[illegible]		3^8 4-2
900	1^8 9-0	1^9 3-3				19+0	2^9 1+2				1^8 7+0	2^6 6+7	+6	2^8 8+5		-5	+4	2^5 5+4							2^7 2+4			2^6 7+4	2^0 7+4	24+3	3^6 0+6	2^8 8+5		3^6 4+8
950	18	11				19	22				12	19	-	23		39	-	23							22			25	23	24	30	[illegible]		23
Boden	14+1	7-1				21+6	23+5				9-1	14+2	16+4	20+6		23+8	24+7	23+6							29+7			21-5	23-4	29+6	30-2	[illegible]		21+5
41	-	-				(2134)	-				-	-	-			-		(2149)							-			-			-	-		-
96	-	-				1603	1609				(1615)	-	(1604)	-		1620	-	1607							1645			-	-	-	-	(1603)		-
225	1071	1062				1070	1073				1083	1077	1070	-		1072	1085	1072							1066			-	1065	-	1063	1075		-
300	890	883				894	893				904	898	892	-		888	900	890							880			-	882	-	884	895		-
400	696	693				703	703				712	707	703	-		700	706	702							690			(693)	695	(692)	694	705		-
500	538	538				548	548				553	550	547	545		544	548	545							534			538	541	536	540	547		-
600	405	407				414	414				419	416	413	411		411	415	412							402			406	407	404	407	413		412
700	291	292				298	298				301	299	297	294		294	296	294							288			290	290	288	301	295		295
800	189	190				195	194				196	195	193	191		191	193	191							186			185	186	184	187	191		191
900	97	99				104	104				103	101	100	97		98	100	98							104			93	93	92	93	97		97
1000	14.1	16.9				19.9	16.7				20.0	11.1	16.5	12.6		10.2	13.8	13.3							6.4			8.5	8.4	7.6	7.9	12.8		11.8
41/96	-	-				(530)	-				-	-	-	-		-	-	(540)							-			-	-	-	-	-		-
96/225	-	-				533	536				(532)	-	534	-		549	-	535							549			-	-	-	-	(528)		-
225/500	523	524				523	526				530	528	523	-		528	538	525							532			-	525	-	529	522		-
500/1000	524	521				528	531				533	532	531	531		530	534	532							526			536	532	529	532	534		-
Markante Punkte	-	-				-	-				-	-	-	-		-	-	-							-			-	-	-	-	-		
	-	-				-	-				11541	-	12541	-		-	-	-							-			-	-	-	-	-		-
	-	-				-	-				15541	-	13557	-		-	-	-							10591			-	-	-	-	-		-
	-	-				-	08551				26581	-	16531	-		15991	-	07531							13921			-	-	-	19541	-		-
	23601	18531				-	19521				45766	-	20551	-		25991	-	08511							27981			-	-		28531	19571		-
	55705	21582				-	25571				56668	-	23621	-		29531	-	10631							28991			-	20511	-	29541	25591		62629
	59665	25601				-	27561				63598	-	73550	49748		36482	28961	12541							34981			-	26501	-	32601	29531		66590
	62665	35921				07561	65647				74007	20621	86051	65609		55687	35821	12371							33961			-	31541		68576	36021		77008
	77567	45801				17561	74538				85028	66616	89061	76549		91051	56691	65542							63673			-	73537	-	91078	77029		81038
	82562	96538				63511	87039				89037	63626	92060	93079		93051	77551	74579							68611			42811	77528	44837	92069	87088		92106
	99049	84550				82558	93058				91520	92097	88021	91040		97071	89094	92069							75591			86030	86040	56687	96088	94019		95040
	00039	02019				02089	02107				02028	00020	12059	21079		02020	07099	02408							00127			97069	95050	65618	91080	[illegible]		10060

Hamburg: ∞¹ 0.4, ∞⁰ 0.4-2.3, 0. 25-6.0 9/10 Sc 2.3-7.6, 10/10 Ns, 0.5-7.2 Vereisung 0.

Münster:

Frankfurt: ∞¹ [illegible] 0.3-1.0, 0.3 4/10 St. 1 Fst. ab 1.0 festgestellt [illegible] -1.0, darüber Quellungen im Gesichtsfeld, Wolkenbank [illegible] > 6.0 [illegible] 6.0 [illegible] 4/10 Ac [illegible]

Lindenberg: Drachenanstieg 10/10 St, Fs, [illegible] Sicht 5 km.

Breslau:

Vortag

Ort / Kennz. der Höhe	Belgrad 701	Bukarest 575	Konstanza 582 12 m		Saloniki 731 1 m	m	Rom 322 3 m			m	Athen 730 100 m	Kanea 737 14 m	Rhodos 666 86 m				bei Warschau 556	Helfas-Jochal 465 m	Konstanza 582 12 m	Vowe-rk 312	Mailand 302	Sete 224	bei Friedrichshafen 595	Wiese 504	Klagenfurt 502 484 m	Wien 501 157 m	Krakau 564	Litzmannstadt 557 m	Budapest 561 m		Minsk 667	Warschau 666 104 m	Breslau 491 126 m
G G																	30 09	30 19		30 16	30 17		30 14	30 17	30 17	30 14	30 17	30 17	30 14				
41																	-	-					-		-55	-	-						
96																	-	-51		-	-		-53	-	-55	-	-58	-	-				
225																	-61	-55		-56	-		-49	-	-55	-	-61	-	-59				
300																	-48	-54		-49	-		-48	-50	-49	-	-51	-51	-51				
400																	-31	-38		-35	-39		-37	^4-34	-34	-	^7-38	^3-33	^6-33				
500																	-18	34-29		37-23	3^9 4-20		3^3 2-24	3^4 8-20	3^8 6-22	-	3^6 6-22	3^3 8-21	1^7 3-19				
600																	-11	3^3 4-12		-12	3^5 0-10		3^4 9-13	3^5 3-12	3^0 4-13	3^6 4-11	3^4 6-11	3^4 6-11	4^6 0-11				
700																	-3	-7		-5	2^8 9-8		3^2 1-4	3^7 2-4	3^3 2-6	3^7 5-4	3^3 5-5	3^8 2-6	3^7 9-3				
800																	-4	27-1		33+1	3^0 0-1		3^6 3+3	3^7 4+2	3^9 2+1	3^7 5+3	4^0 0+4	3^9 6+2	3^9 9+4				
900																	+7	2^8 7+2		32+7	23+2		2^3 7+3	2^8 8+6	3^0 7+6	3^7 3+9	3^8 8+9	3^7 6+8	3^9 6+8				
950																	-	22		30	28		-	29	33	30	27	22	30				
Boden																	-	22+7		30+10	27+8		25+3	27-8	35+8	29-8	21+5	19+3	30+7				
41																		2152		-	-		-		2453		-						
96																	-	1609		-	-		1612	-	1607	-	1599		-				
225																	1087	1065		1071	-		1069	(1076)	1075	-	1077	-	1089				
300																	908	888		890	-		884	896	894	-	899	904	904				
400																	715	700		700	691		696	705	708	-	709	710	713				
500																	555	545		545	537		540	547	546	(549)	551	552	554				
600																	418	411		408	404		407	414	412	415	417	417	418				
700																	301	294		292	289		290	296	295	297	300	299	301				
800																	196	191		188	186		186	192	191	192	195	195	196				
900																	102	98		104	93		92	98	89	97	100	102	104				
1000																	18.2	13.4		8.3	8.5		7.5	12.1	11.9	11.8	14.8	15.6	15.4				
41/96																	-	543		-	-		-	-	546	-	-	-	-				
96/225																	-	544		-	-		543	-	532	-	522	-	-				
225/500																	532	521		527	-		529	(528)	529	-	526	-	530				
500/1000																	537	534		535	528		533	535	534	537	537	536	539				
Markante Punkte																	-	-		-	-		-	-	-	-	-	-	-				
																	-	-		-	-		10531	-	-	-	-	-	-				
																	-	-		20551	-		12541	-	-	-	-	-	16581				
																	42571	07511		24571	-		15511	53611	04551	-	10681	29531	30571				
																	20511	18501		27541	-		29541	62511	15551	-	15591	45763	46137				
																	22621	36611		35931	-		37644	63591	20561	-	25604	62591	65637				
																	25591	63604		77510	-		63913	65597	24581	21581	48736	62505	58620				
																	56631	65606		24031	37991		76045	51578	25511	57556	64578	69518	65570				
																	58631	84011		26050	58670		82597	83057	52621	72557	57580	55079	73520				
																	86071	88021		35411	62650		25040	53539	67580	35777	85270	41049	87191				
																	11071	98021		92118	85000		39030	93078	[illegible]	[illegible]	[illegible]	[illegible]	[illegible]				
																	00051	11038		04119	90580		94059	00419	15109	[illegible]	51079	[illegible]	[illegible]				

München:

Wien: ∞¹ 0.0-2.8, ∞⁰ 0.8-3.2, 0.5-2.8 4/10 Sc, Über 0.5 Sic -1.2, Unsteter Wolkenlücke 0.45 [illegible] -2.7 3.2-3.5 [illegible] 4/10 As, Ac.

Paris:

Vortag

Karten vom Frühtermin

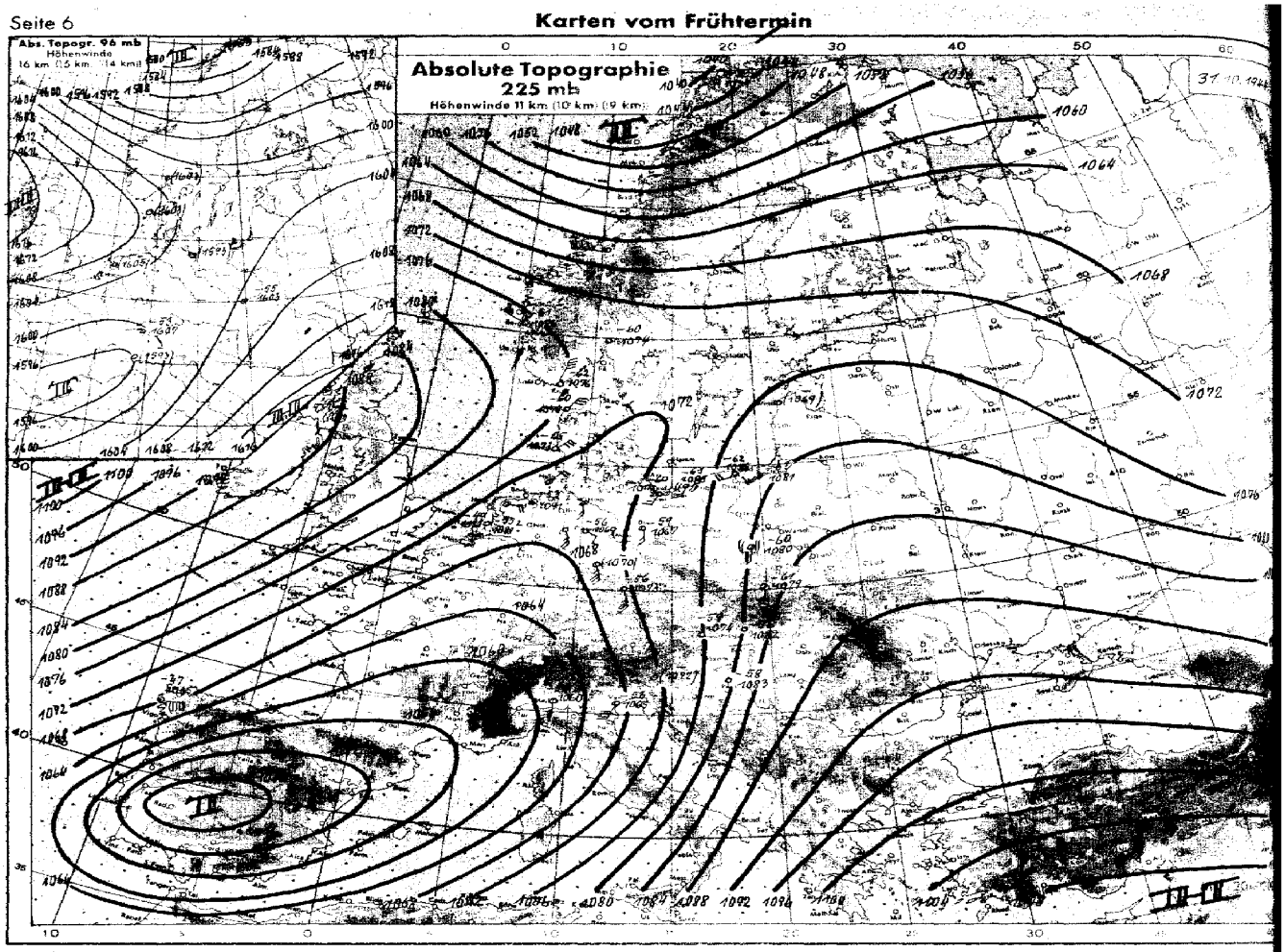

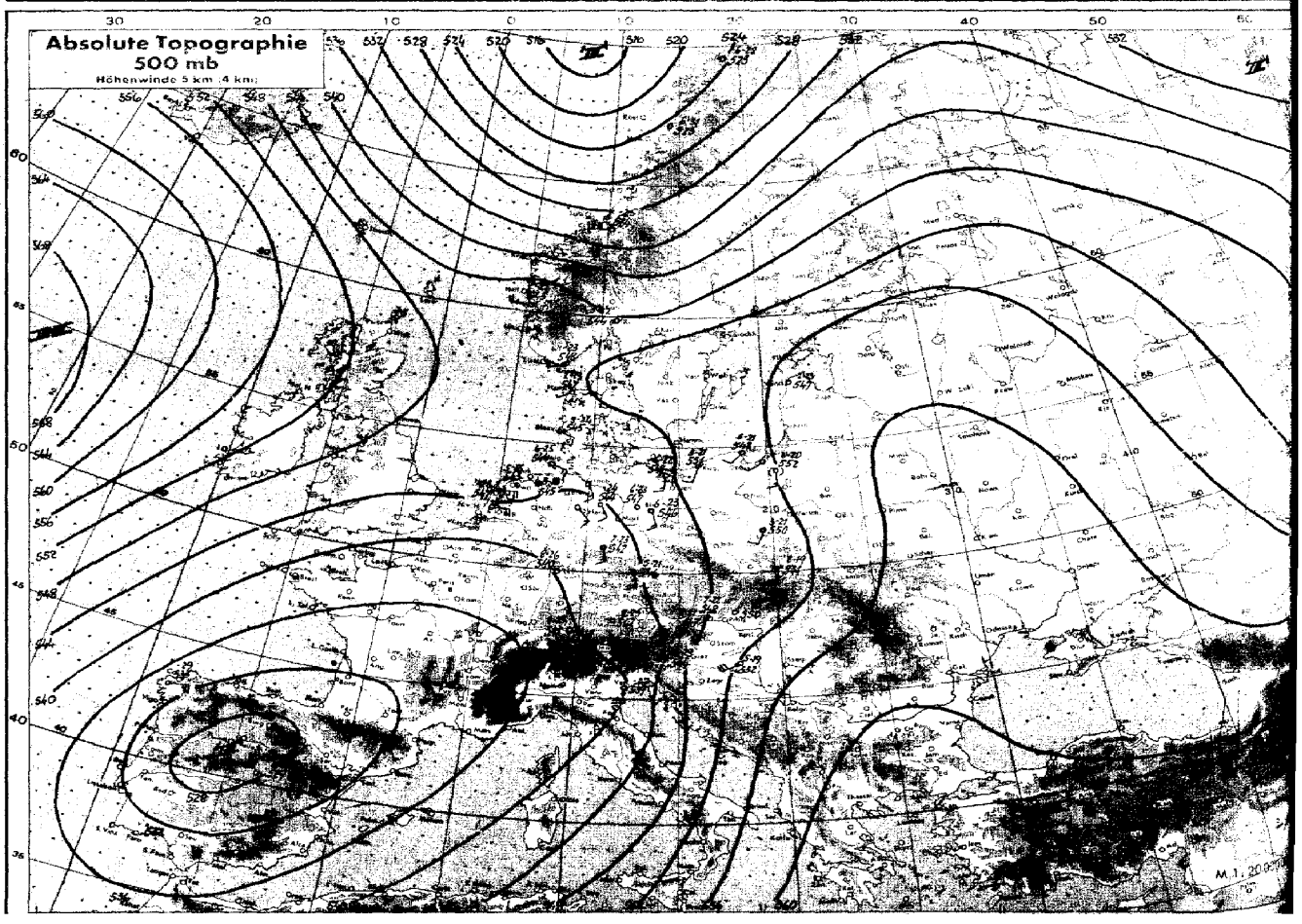

Karten vom Frühtermin

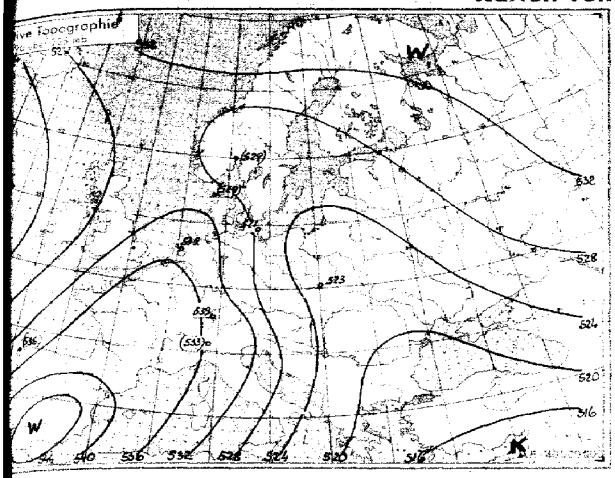

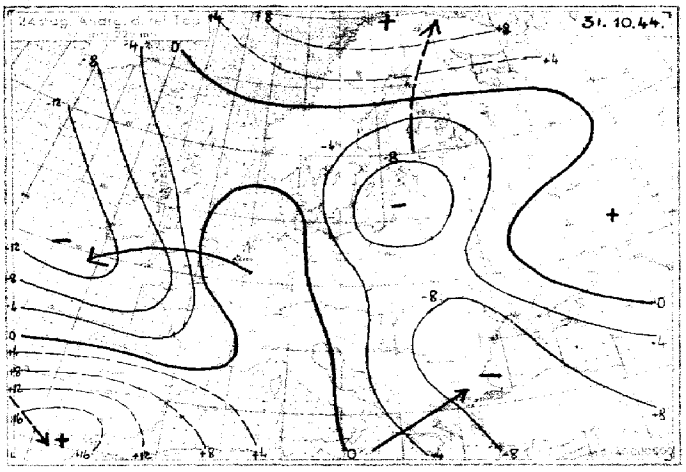

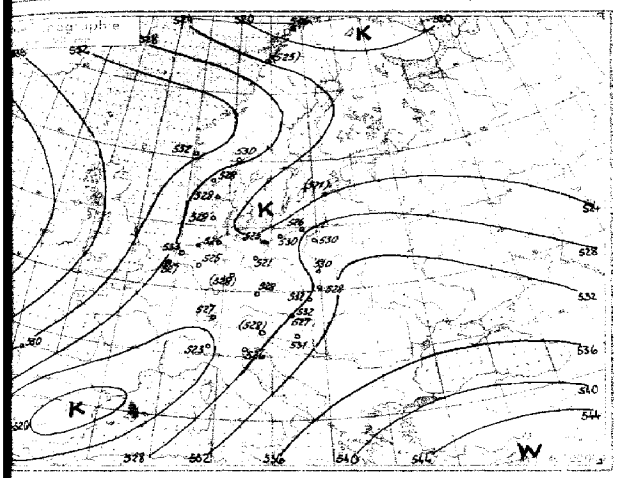

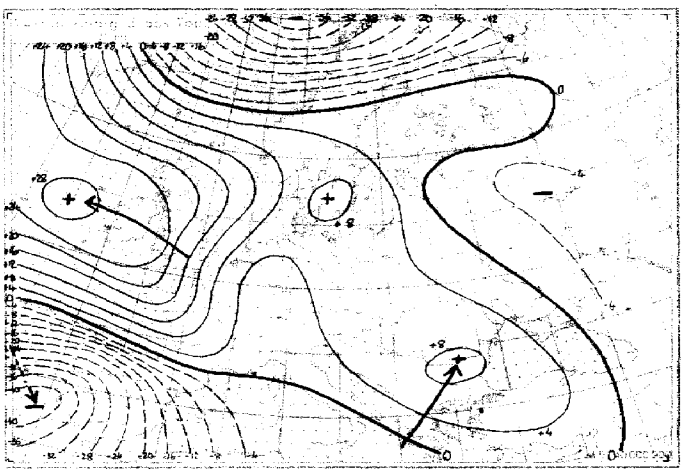

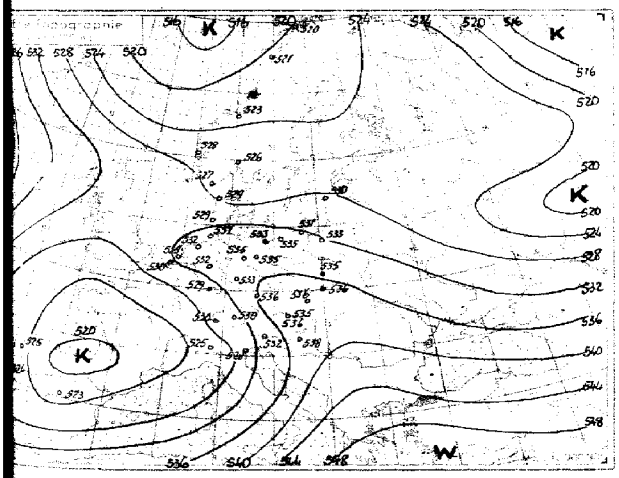

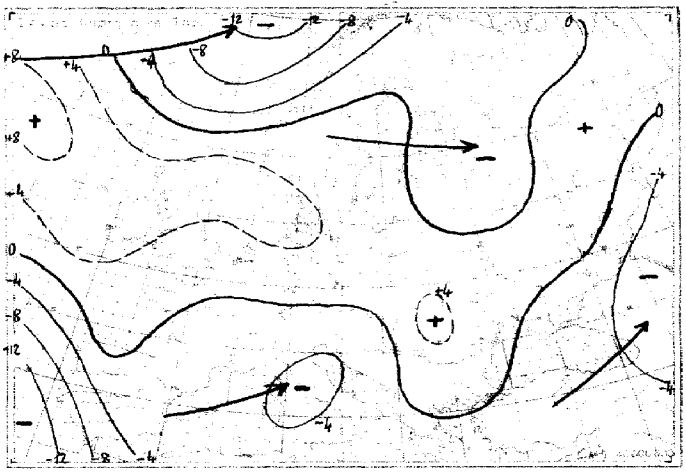

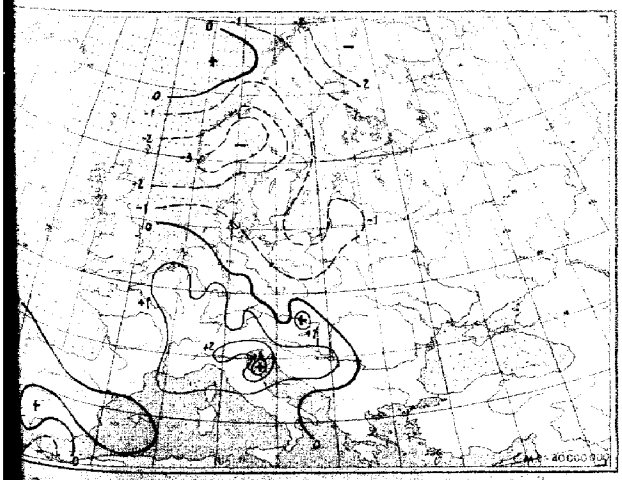

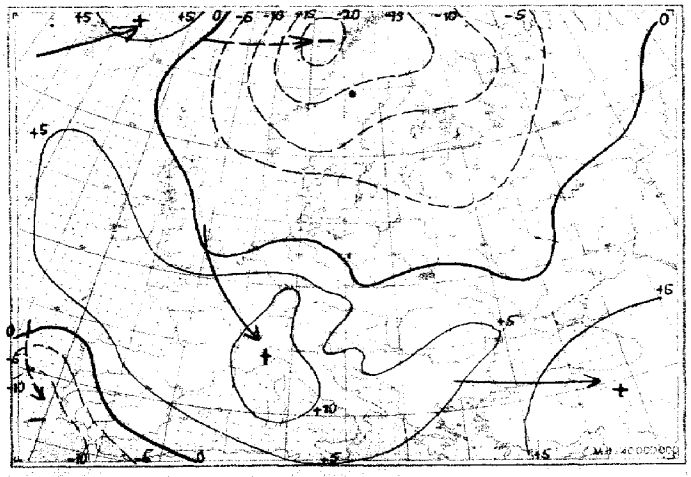

3stündige Bodendruckänderung seit heute 5 Uhr in Millibar

24stündige Bodendruckänderung seit gestern 8 Uhr in

Nr 305

Höhen-Aufstiege

2. Teil

Dienstag den 31. Oktober 194

Seite

Oberer Teil: $\overset{U}{QQ}TT$ = Relative Feuchte in 10 %, darunter Pseudopot. Temperatur in °C und wahre Temp. (°C) an den Hauptisobarenflächen.
Mittlerer Teil: $H_aH_aH_a$ = Höhen der Hauptisobarenflächen in dyn. Dekametern. $H_rH_rH_r$ = Abstand zwischen 500 u. 1000, 225 u. 500, 96 u. 225, 41 u. 96 mb-Fläche.
Unterer Teil: $P_tP_tTTU_t$ = Druck, Temperatur und Feuchte an den markanten Punkten.
Klammern zeigen an, daß der Wert durch Verlängerung der Zustandskurve ergänzt ist.

yy = Datum
G_zG_z Uhrzeit (D.G.Z.)

	Ort / Kennziffer Höhe	Vadsö 700 20 m	Tromsö 008 102 m	Bodö 010 15 m	Rovaniemi 007 80 m	Alakurtti 111	Kiestinki 387 125 m	Vaasa 483	Drontheim 017 50 m	Bergen 022 55 m	Kjeller 041 m	Kristiansand 020 30 m	Hanstholm 183 27 m	Blaavandshuk 184	Helsinki 481 49 m
	yy G_zG_z		31 06	31 05					31 05	31 05	31 05	31 04	31 05	31 05	
QQ TT	41		.	-					.	.	-	-	-	-	
QQ TT	96		.	-					.	- -	- -	-	.	-	
QQ TT	225		-55	-					-	-61	-60	-62	-60	-55	
QQ TT	300		-57	-47						-47	-47	-48	-50	-49	
QQ TT	400		[7] -42	-39					.	[8] -31	[8] -31	-34	[2] -35	-36	
QQ TT	500		[6] 27-28	[6] 24-31					-25	40-21	40-21	34-23	[2] 36-25	[8] 33-24	
QQ TT	600		[7] 22-21	[7] 22-20					-18	[7] 37-14	[7] 32-14	28-14	[2] 25-14	[9] 31-15	
QQ TT	700		[0] 21-12	[7] 22-11					[2] 19-12	30-11	30-11	-8	-8	[9] 30-7	
QQ TT	800		[7] 18-6	[7] 19-5					-6	22-3	22-3	23-3	23-2	[8] 27-1	
QQ TT	900		[7] 15-1	[6] 17+1					21+2	21+1	21+1	17-2	[8] 19+2	[8] 27+5	
QQ	950		15	17					19	20	20	14	21	19	
QQT_tT_t	Boden		14-1	14-2					16-0	18+5	18+5	10+0	20+6	19+5	
$H_aH_aH_a$	41		.	-					.	.	-	.	-	.	
$H_aH_aH_a$	96		.	-					.	.	-	.	(1603)	.	
$H_aH_aH_a$	225		1039	(1051)					-	1076	1076	1076	1074	1075	
$H_aH_aH_a$	300		860	868					-	896	896	897	894	891	
$H_aH_aH_a$	400		675	677					.	703	703	705	703	701	
$H_aH_aH_a$	500		523	525					536	545	545	548	547	545	
$H_aH_aH_a$	600		393	396					402	410	410	415	413	416	
$H_aH_aH_a$	700		280	282					288	295	295	279	297	296	
$H_aH_aH_a$	800		178	180					186	193	193	196	194	193	
$H_aH_aH_a$	900		87	88					95	101	101	104	102	100	
$H_aH_aH_a$	1000		3.6	4.0					10.4	16.9	16.8	21.3	16.8	15.8	
H_rH_r	41/96		.	.					.	.	-	.	-	.	
H_rH_r	96/225		.	.					.	.	.	-	(529)	.	
H_rH_r	225/500		516	(525)					.	532	532	528	528	528	
H_rH_r	500/1000		520	521					523	528	528	527	529	529	
$P_tP_tTTU_t$	Markante Punkte		.	.					.	20621	-	18601	-	.	
			.	.					.	26551		19591	.	.	
			.	.					.	34901		23631	.		
			.	.					.	48731	-	37871	-	.	
			.	.					-	53674	-	63613	.	-	
			.	.					-	05628	-	78551	12561	20551	
			.	.					50751	69611	15571	81541	18561	30941	
			.	.					66640	78541	20581	86531	06601	85038	
			25691	25541					86511	88511	21613	95531	56601	92039	
			35981	45861					63048	94031	25551	62004	83530	95034	
			65756	95046					98061	99061	87087	77021	93048	98069	
			00041	00066					01866	02069	00620	02019	02075	02099	

	Ort / Kennziffer Höhe	Aeseniaina 510 72 m	Krasn. ward. 645 80 m	Gerdauen 519	Windau 473		Gotenhafen 663 3 m	Swinemünde 485	[illegible] 366	Hamburg 403 12 m	Helgoland 485 42 m	Emden 154 1 m	Leeuwarden 080	Helder 241	Calais M. 300 8 m	Calais H. 208 25 m	Le Havre 290 119 m	Cherbourg 205 112 m	Brest Châteaulin 220 30	St. [illegible]
	yy G_zG_z			31 06	31 04		31 04	31 06	31 04		31 10	31 05	31 06	31 04						
QQ TT	41			.	.		.	.	.		.	.	-	.						
QQ TT	96			.	.		.	.	.		.	.	.	.						
QQ TT	225			-63	.		-62	-60	-61		.	-53	-54	-55						
QQ TT	300			[4] -49	-52		-51	-52	-49		-48	-51	[4] -49	-46						
QQ TT	400			[5] -32	-35		-33	-35	[6] -32		-36	-37	[4] -38	-33						
QQ TT	500			[4] 38-20	[2] 24-23		[5] 37-21	[6] 35-22	[5] 36-21		[6] 35-25	[5] 30-26	[8] 30-25	-23						
QQ TT	600			[7] 34-12	[3] 33-11		[4] 34-11	-12	[5] 34-11		[2] 37-13	[5] 29-15	[6] 30-14	-14						
QQ TT	700			[8] 32-4	-6		[8] 34-4	-5	[8] 35-3		-4	-7	[7] 30-6	-5						
QQ TT	800			[9] 32+1	-0		31+0	11+2	[6] 31+3		[9] 27-1	27-1	[9] 28-1	+4						
QQ TT	900			[0] 29+5	29+1		+3	+5	[7] 29+7		27+2	[9] -3	[0] 28+5	+6						
QQ	950			28	-		13	-	18		24	-	21	-						
QQT_tT_t	Boden			18-0	-3		13+2	15+3	14+3		23+7	20+6	21+7	+8						
$H_aH_aH_a$	41			.	.		-	-	-		.	.	.	.						
$H_aH_aH_a$	96			.	.		-	(1593)	-		.	-	(1605)	.						
$H_aH_aH_a$	225			1081	(1069)		1075	1072	1081		-	1091	1090	1081						
$H_aH_aH_a$	300			902	893		897	894	901		870	890	887	897						
$H_aH_aH_a$	400			710	703		706	704	709		699	700	697	704						
$H_aH_aH_a$	500			552	547		548	548	551		544	545	543	547						
$H_aH_aH_a$	600			417	413		414	414	417		410	413	410	417						
$H_aH_aH_a$	700			300	296		297	296	299		293	293	293	297						
$H_aH_aH_a$	800			195	192		193	192	194		190	190	190	192						
$H_aH_aH_a$	900			102	99		100	98	100		97	94	97	98						
$H_aH_aH_a$	1000			18.9	17.0		16.9	14.9	16.0		12.5	13.2	12.6	12.6						
H_rH_r	41/96			.	.		-	-	-		.	.	.	-						
H_rH_r	96/225			.	.		-	(521)	-		.	-	(535)	-						
H_rH_r	225/500			530	(521)		526	525	530		.	526	527	533						
H_rH_r	500/1000			533	530		531	533	535		531	532	530	536						
$P_tP_tTTU_t$	Markante Punkte			-	13641		-	.	.		.	-	.	.						
				18611	24651		16591	-	.		-	22531	.	.						
				19641	35931		19591	11601			.	46561	.							
				52686	45791		23621	12611	.		-	28521	12571	.						
				57657	56654		28551	13591			28501	64615	15571							
				66677	59621		63591	18591	.		58652	73541	19511	20571						
				85040	77518		66591	21631	20591		62612	76531	27521	24541						
				89060	84011		67601	28561	88076		73541	77540	36444	53921						
				91650	88001		75521	89051	92078		74551	88041	72541	66591						
				93500	92011		92021	93031	95020		89031	91021	74569	77031						
				94500	97531		95510	95511	97030		94051	94021	95030	80061						
				01000	02529		02030	02040	02040		01080	02070	02070	02080						

Klartexte (heute)

Hamburg:

Münster:

Frankfurt: ≡ Bodennebel-0.5, ∞² 0.5-0.8, 9/10 gerchl. St u. Sc 0.8-1.6, dann ∞ Schicht ->6?, 1.33 bak. Ac, 1.5 4.5-6.0 4/10 Ac, ∠ Wolkenbank As u. Ac 6.5->6?, >6? 4/10 Ci, Cs.

Neuruppin: ∞ - 0.4, 0.4-1.4 ∞², dann 4/10 St, 1.4-1.7 4/10 St, 3.3-3.6 7/10 Ac, Obergr. SE-5.0 ansteig., ab 6.5 4/10 Cs, Ci, bes. i. SE.

Lindenberg: Drachenaufstieg: Nebel, Sicht 1 km, abnehmend auf 0.6.

Breslau:

	Ort / Kennziffer Höhe	Madrid 283 667 m				Faßberg 181	Münster 087 52 m	Frankfurt 412 111 m	Erfurt 546 320 m	Berlin 440 57 m	Neuruppin 214		Lindenberg 425 122 m	Breslau 411 120 m
	yy G_zG_z	31.07				31.06		31.07	31.05	31.05	31.07		31.05	
QQ TT	41	-				-		-	-	-	-		-	
QQ TT	96	-				-		-	-	-	-		-	
QQ TT	225	-				-56		-	-	-59	-		-	
QQ TT	300	-				-51		-	-50	-54	-		-	
QQ TT	400	-				-36		-	[8] -35	-36	-		-	
QQ TT	500	[7] 29-27				32-24		[8] 30-26	[7] 35-23	[6] 33-23	[6] 34-23		-	
QQ TT	600	[5] 20-31				-13		[8] 30-15	[7] 33-13	[8] 33-13	[3] 31-12		[6] 36-11	
QQ TT	700	[6] 21-12				-4		[7] 27-8	[7] 21-6	[8] 32-5	[7] 31-5		[6] 35-3	
QQ TT	800	[0] 17-2				[5] 27-1		[5] 26+1	[7] 23+2	[4] 38+4	[3] 29+5		[0] 32+1	
QQ TT	900	[9] 25+6				+6		[0] 23+2	[0] 23+5	[0] 31+6	[0] 26+6		[8] 37+7	
QQ	950	-				.		22	26	23	31		28	
QQT_tT_t	Boden	25+5				17+5		21+4	26+6	20+6	20+6		13+6	
$H_aH_aH_a$	41	-				-		-	-	.	.		-	
$H_aH_aH_a$	96	-				-		.	-	-	-		-	
$H_aH_aH_a$	225	-				1069		-	(1070)	1067	-		-	
$H_aH_aH_a$	300	-				889		-	889	890	-		-	
$H_aH_aH_a$	400	-				700		-	698	702	-		-	
$H_aH_aH_a$	500	529				544		540	542	546	547		-	
$H_aH_aH_a$	600	399				411		407	409	412	413		413	
$H_aH_aH_a$	700	285				294		291	292	296	296		296	
$H_aH_aH_a$	800	183				190		188	187	191	191		191	
$H_aH_aH_a$	900	90				97		[illegible]	93	97	97		88	
$H_aH_aH_a$	1000	6.0				12.9		11.2	9.0	12.8	12.5		12.5	
H_rH_r	41/96	-				-		-	-	-	-		.	
H_rH_r	96/225	-				-		-	-	-	-		-	
H_rH_r	225/500	-				523		-	(528)	521	-		-	
H_rH_r	500/1000	525				532		529	533	535	535		-	
$P_tP_tTTU_t$	Markante Punkte	-				-		-	25541	-	-		-	
		-				21571		-	33951	-	-		-	
		-				23661		-	45798	-	50736		-	
		-				25571		-	55676	18601	63592		-	
		-				44918		-	58657	25581	64564		-	
		-				62626		79776	64596	27601	67588		.	
		-				65586		58665	73547	63620	63035		58636	
		-				82019		59668	82047	81645	84010		69636	
		-				91061		65629	87040	84000	91070		85039	
		-				92061		81025	92060	92069	95060		93107	
		50777				93081		81520	95056	97030	97040		96060	
		95056				00060		00060	98060	01060	01060		00060	

	Ort / Kennziffer Höhe						Fünfkirchen 547	Pilsen 666	Litzmannstadt 557	Neuhaus 682	Krakau 561 216 m	Wien 501	Wien 001 157 m	Klagenfurt 502 404 m	München 414 526 m	Friedrichshafen 545				Mailand 302	Venedig [illegible]
	yy G_zG_z						31.05	31.06	31.05	31.06	31.05	31.06	31.05	31.05	31.06	31.05				31.05	31.06
QQ TT	41						-	-	-	-	-	-	-	-	-	-				-	-
QQ TT	96						-	-	-	-	-55	-	-	-	-	-53				-	-
QQ TT	225						-58	-56	-60	-56	-61	-59	-	-	-	-50				-51	-53
QQ TT	300						-48	-53	-51	-51	-57	-51	-	-51	-	-49				-49	-49
QQ TT	400						-37	-35	[3] -34	-34	-33	[8] -34	-	-34	-	[8] -38				-43	-39
QQ TT	500						[5] 39-19	[5] 36-21	[3] 37-21	-22	[8] 41-19	[7] 36-22	[9] 39-21	[8] -23	[8] 32-23	[0] 34-25				[6] 27-29	31-27
QQ TT	600						[9] 37-11	[5] 33-12	[4] 35-12	-12	[9] 39-10	[7] 34-12	[9] 37-12	[9] -14	[8] 33-14	[0] 33-15				[5] 25-18	29-15
QQ TT	700						[0] 36-4	[6] 31-4	[6] 32-5	-4	[0] 36-4	[9] 34-4	[0] 36-5	[8] -6	[9] 30-8	[0] 33-6				[7] 25-9	[2] 29-8
QQ TT	800						[0] 37+3	[8] 33+3	[7] 34+3	+3	[0] 40+4	[0] 35+2	[0] 34+1	[9] +1	[9] 29+0	[0] 31-1				[0] 27-3	[6] 29+0
QQ TT	900						[9] 37+9	[7] 26+6	[7] 32+8	+7	[0] 36+8	[0] 33+7	[9] 32+7	[0] +5	[8] 23+3	[9] 23+2				[0] 26+3	30+4
QQ	950						29	29	24	-	16	19	30	-	-	-				23	39
QQT_tT_t	Boden						25+8	27+7	17+3	-	18+4	26+8	27+8	+6	20+2	20+1				21-5	18+9
$H_aH_aH_a$	41						-	-	-	-	-	-	-	-	-	-				-	-
$H_aH_aH_a$	96						-	-	.	-	1603	-	-	-	.	1607				(1593)	-
$H_aH_aH_a$	225						1083	1073	1080	1082	1079	1074	-	(1072)	-	1068				1066	1065
$H_aH_aH_a$	300						903	912	899	898	901	895	-	892	.	886				876	883
$H_aH_aH_a$	400						711	704	708	707	710	705	-	708	-	686				689	693
$H_aH_aH_a$	500						552	546	550	550	551	548	547	544	542	541				537	532
$H_aH_aH_a$	600						416	411	416	416	416	414	413	411	400	408				407	408
$H_aH_aH_a$	700						298	294	298	298	299	296	296	294	292	292				[illegible]	292
$H_aH_aH_a$	800						194	189	194	194	194	192	191	190	188	188				[illegible]	189
$H_aH_aH_a$	900						99	95	99	99	99	98	97	97	96	96				97	92
$H_aH_aH_a$	1000						14.2	9.9	15.0	13.9	14.9	12.4	11.9	11.8	11.7	11.9				[illegible]	10.9
H_rH_r	41/96						-	-	-	-	-	-	-	-	-	-				-	-
H_rH_r	96/225						-	-	-	-	513	-	-	-	-	534				[illegible]	-
H_rH_r	225/500						531	528	530	532	528	527	-	(528)	-	527				[illegible]	526
H_rH_r	500/1000						536	536	536	536	536	535	536	532	530	530				[illegible]	536
$P_tP_tTTU_t$	Markante Punkte						-	-	-	-	-	-	-	-	-	-				-	-
							-	-		17561	10581	-	-	-	-	-				-	-
							-	-	19541	21671	15581	-	-	-	-	-				-	-
							-	-	23611	26541	25601	-	-	-	-	10531				-	-
							-	-	62605	47761	46737	-	-	-	-	15541				-	18541
							-	-	62576	58621	54678	49729	-	15551	-	20501				11641	25541
							19581	19521	75007	72521	61599	64590	-	17671	46608	27551				15571	17911
							26561	24671	84897	75511	67609	89077	19581	43801	64407	35921				20571	46819
							55686	28521	86087	88071	72540	91074	27561	67578	64400	38401				26571	63617
							77000	85026	92097	93071	92090	94099	29531	37049	34620	32000				36571	65024
							97089	94107	98020	96081	95010	98080	66476	92040	91048	84006				77570	98577
							00099	97099	00030	00089	99040	00096	00099	95670	98046	94059				00060	01138

Klartexte

München: ∞²-3.0, 0.1-1.5 auflösender Hochnebel, 3.0-6.2 10/10 dünn As.

Wien: ∞², 0.3-1.1 9/10 St, 1.8-4.2 10/10 St, As, ab 3.2 Ac-Feld, 5.0->6? Wolken As, Ac, Eisansatz ?-3.0.

Paris:

den ab 1.1.1940 bis auf
pe verbreiteten Analyse
vom 21.12.1939).

Wetterlage von heute morgen: *Dienstag 31. Oktober 1944.* Seite 3



Wetterübersicht *Dienstag* den *31. Oktober* 1944

Nach kurzer Unterbrechung vor 3 Tagen hatte sich die schon ...ngere Zeit als Wetterscheide zwischen dem lebhaften Wettergeschehen der ...rdlichen Breiten und dem ruhigeren Mittel- und Südeuropas wirkende ...ochdruckbrücke regeneriert, wobei sie gestern erneut einen Höhepunkt ...er Entwicklung erreichte. Durch das Übergreifen des vom nördlichen Nord... ...ten sich stwärts vorgedrungenen, in der Divergenz der Höhenströmung ...rstärkten Fallgebiets bis nach Südskandinavien wurde der sich nach Nord... ...ten ausbreitende Keil des russischen Hochs abgebaut. Gleichzeitig verlo... ...rte sich das Hoch selbst nach Südosten. Dem steht ein schon mehrere ...ge hindurch zu beobachtendes Vordringen des Azorenhochs nach ...rden gegenüber, so daß der Hochdruckrücken insgesamt eine Schwen... ...ung durchmachte und sich heute vom nördlichen Atlantik über das ...ägerrak nach dem südlichen Rußland erstreckt.

Der westfranzösische Kaltlufttröpfen verlagerte sich ...ch den Pyrenäen. Ein gestern früh bereits an der spanischen West... ...ste erkennbares Fallgebiet wanderte unter Verstärkung nach Süden ...d Ostsee zur Ausbildung einer Tiefs über Portugal. Im übrigen ...tete im Mittelmeer Druckanstieg ein, der bis nach Südwestdeutsch... ...nd übergriff und von dem gestern noch sehr ausgedehnten Tief... ...ebiet mit dem Kern über dem Genuagolf nur eine Rinne lie... ...ren Drucks von Südostdeutschland nach Belgien übrig ließ. An der ...dostflanke dieser Rinne hielt die Warmluftadvektion in den mitt... ...en Schichten an, während die Kaltlufthaut am Boden erhalten ...ieb. Ueber Nordwestdeutschland bildete sich bei leichter Verschär... ...ung der Massengegensätze eine Warmfront aus, die inzwischen ...s zur Deutschen Bucht vordrang und hier wieder an Wetterwirk... ...nkeit verliert. An der Südwestflanke der Tiefdruckrinne dringt ...altluft über Oberitalien und Süddeutschland nach Nordosten vor und ...rursacht beim Zusammentreffen mit der Warmluft über Südostdeutschland ...nächst leichte, ... Niederschläge.

An der Nordflanke des Hochdruckrückens driftete das gestern über dem nördlichen Nordmeer liegende Tief bis in das Seegebiet der nördlichen Lofoten. Die Warmluftadvektion seiner Vorderseite blieb gering und wurde ausgeglichen durch das Vordringen des aus dem russischen Hoch stammenden Kaltluftschwalls von Südskandinavien nach Norden. So zeigen die norwegischen Aufstiege bereits vor der Kaltfront hochreichende Abkühlung, Tromsö in 4000m bis zu 10 Grad. Dadurch wurde der nur geringe hochreichende Anteil der russischen Antizyklone noch weiter eingeengt, so daß diese kaum noch Bedeutung als Steuerungszentrum besitzt. Mit dieser Entwicklung bahnt sich vermutlich die zum Monatswechsel erwartete Umstellung der Großwetterlage auf eine Nordwest- bis Nordlage an.

gez. Hünner
Zentrale Wetterdienstgruppe.

 Dienstag den *31. Oktober*

Ausland: Bodenstationen / Küstenorte o	Höhe m	JJJ	Gestern 14 Uhr GG	wwVhN	DDFWN	PPPTT	UC app		Gestern 19 Uhr GG	wwVhN	DDFWN	PPPTT	UC app	RR TxTx SVsE		Heute 2 Uhr GG	wwVhN	DDFWN	PPPTT	UC app		Heute 8 Uhr GG	wwVhN	DDFWN	PPPTT	UC app	RR
Vardö o	12	004																									
Ingöy o	4	005																									
Tromsö o	102	008																					52	10865	18288	09403	7x809	9782…
Bodö o	17	010															5x	62856	14408	08206	6x821		82	22746	12268	04902	9x703	05…
Nordöyan o	37	014	14	02962	20516	22208	66907		62	03656	20628	19208	xxxxx	-									96	02854	24566	07106	52809	0331…
Krakenes o	41	021	57	03773	16588	24408	8x902		52	62654	20568	23108	0x703	01371		52	03774	18628	20408	xx210					-		
Utsire o	56	028							07	01990	00003	25305	80304	00190									62	03844	18228	20009	8x813	004…
Lister o	9	030	07	02990	04305	25407	70903		xx	019x9	04129	26305	7x104	00291									84	01990	04103	21101	73710	002…
Ferder o	9	036							52	03845	03728	26507	7x903	97281									50	03744	00018	20504	97808	003…
Aarhus o	47	180							5x	05748	06408	23009	8x303	-									5x	03748	06428	20107	8x705	-
Kopenhagen o	1	181	5x	05748	06528	21509	9x902		5x	03735	06528	22408	8x303	00270									5x	21636	08428	18907	9x705	-
Skagen o	3	182	5x	03848	06228	24308	8x302		5x	03842	08228	24308	8x402	00280														
Biarritz	29	202																									
Lyon	198	210																									
Paris/Le Brg.	46	215																									
Brest	75	220																									
Le Havre o	119	230																									
Marseille	12	231																									
Nanzig	236	237																									
Châteauroux	153	252																									
La Coubre o	6	269																									
Helder o	6	291	7x	05442	06627	17010	0x902		5x	05047	04328	16610	8x501	-		5x	62436	04568	16209	0x902		5x	05437	08468	16008	9x201	-
Vlissingen o	1	292	-																								
De Bilt	12	293	5x	05638	02428	-	-		5x	03625	02458	-	-	-		5x	64435	04268	-	-		5x	08428	00068	15207	0x40x	-
Genua o	2	305	57	03864	00088	07312	8x307		08	02890	02125	09709	90309	-		50	03863	00028	13908	87307		20	01853	00023	15307	81102	000…
Venedig o	10	312							5x	62648	12208	11512	9x203	00161		57	03765	00028	13110	9x305		5x	02746	16126	16210	9x309	002…
Zara o	12	315																									
Rom o	3	322																									
Brindisi o	16	331																									
Cagliari o	35	338																									
Syrakus o	15	655																									
Madrid	667	353	6x	51658	20228	07810	60802		6x	64648	30668	09005	9x703	0x901		6x	64048	04568	88104	9x505		6x	64648	37468	06805	0x601	380…
Almeria o	65	355	38	02990	22246	10717	50705		04	02990	22619	08718	60702	00390		84	01890	02112	08213	90905		24	01852	02113	07511	80401	119…
Mahon	40	357	80	02753	28215	08924	74000									50	02753	00014	13110	86300		57	02753	00014	13413	76404	
Barcelona o	42	358	24	01862	28303	07813	40806		40	01852	00012	12511	50309	00131													
La Coruña o	57	362	94	05755	04317	11713	59907		97	02754	08317	12210	77303	94371		9x	81548	37688	13909	7x102		5x	03658	08528	12611	0x803	03…
Lissabon	227	384																									
Funchal o	110	395																									
Pt. Delgada o	22	396																									
Horta o	65	398																									
Teneriffa o	37	400	80	02856	04126	17824	60905		70	02873	32114	16120	61902	00181									71	01851	30202	12718	51708	001…
V. Cisneros	6	404	00	058x0	02526	13822	67905		00	057x0	02626	11725	68603	00370									05	047x0	39414	10418	60403	000…
Pinsk	137	569																									
Kauen	83	466																									
Riga	2	470																									
Dorpat	81	476																									
Helsinki	15	481																									
Vaasa	9	483																									
Kuopio	233	484																									
Rovaniemi	80	607																									
Budapest	130	541																					57	68994	08128	17608	90201	-
Bukarest	92	575																									
Klausenburg	374	590																									
Belgrad	138	701																									
Sofia	538	720																									
Athen	239	730																									
Canea (Kreta)	63	737							14	01x51	08143	177xx	50804														
Tunis	10	080																									
Orel	191	841																									
Dno	71	858																									
Minsk	211	887																									
Smolensk	234	889																									
Kiew	185	957																									
Dnjepropetrowsk	62	968																									
Odessa	50	975																									
Mariupol	40	981																									
Sewastopol	8	988																									

Bergstationen:	Höhe m	JJJ	GG	wwVhN	DDFWN	PPPTT	UC app		GG	wwVhN	DDFWN	PPPTT	UC app	RRTTE		GG	wwVhN	DDFWN	PPPTT	UC app		GG	wwVhN	DDFWN	PPPTT	UC app	RRTT
Mussaila	2926	726																									
Lomnitzer Spitze	2640	685																									
Fanaraken	2072	024	00	46009	24249	91957	00301																				
Mt. Ventoux	1900	248																									
Puy de Dôme	1467	246																									
Izana	2367	401	00	029x0	28345	xxx11	16902																				

yy = Datum GG = Uhrzeit (DGZ)

Höhenwinde (dd vv)

dd = Windrichtung (N = 36) vv = Windgeschwindigkeit in m/s

Ort	Blaavhuk	Berlin	Helder	bei Friedrichshafen	Krakau	Leeuwarden	bei El-Grove	Berlin	Blaavhuk	Neubiberg	Vest	Kristiansand	Emden	Leeuwarden	Bergen
yyGG	30 14	30 17	30 16	30 17	30 17	30 13	30 16	31 05	31 05	31 05	31 04	31 04	31 05	31 06	31 05
27.0 km															
21.0 ..															
16.0 ..	16.5 / 07 40														
13.0 ..	15.0 / 07 20	17 40		19 40			18.5 / 33 50						12.5 / 15 40	04 58	
11.0 ..	21.3 / 08 30	17 70	04 30	19 70	18 20		34 60	17 30	34 60	18 70	10.5 / 22 30	02 80	06 40	04 70	31 50
9.0 ..	16 50	16 90	07 30	19 81	18 45	9.7 / 10 30	28 70	17 65	05 60	16 90	20 30	03 70	07 40	05 60	33 70
7.0 ..	13 30	16 80	06 40	19 80	23 30	08 30	27 60	17 50	07 30	16 70	20 30	7.5 / 09 40	09 40	06 40	29 30
6.3 ..	09 30	17 40	06 40	20 70	19 30	07 40	5.5 / 30 40	16 30	13 20	17 40	20 20	25 20	13 30	08 40	27 50
4.0 ..	08 30	16 40	05 70	20 70	17 20	06 40	02 40	18 30	14 10	18 20	21 20	26 20	12 30	08 40	27 50
3.0 ..	08 20	14 50	05 40	20 50	16 20	06 50	03 50	17 40	09 20	18 20	17 20	27 40	11 30	08 40	26 50
2.0 ..	09 20	14 50	05 40	24 30	22 10	06 50	04 50	16 40	02 30	12 20	16 20	2.3 / 28 05	10 30	12 30	25 40
1.3 ..	09 30	14 60	05 60	23 20	14 20	05 80	05 60	14 30	07 30	26 20	15 30	36 05	09 30	08 30	23 40
0.8 ..	07 40	13 50	04 50	24 20	12 20	08 [illegible]	04 60	14 20	06 20	27 20	15 10	03 05	10 30	07 40	24 30
0.3 ..	05 40	09 40	05 30	[illegible]	[illegible]	02 30	05 [illegible]	[illegible]	06 20	[illegible]	13 30	05 20	[illegible]	[illegible]	24 20

Ort	Hamburg	Kopenhagen	Klagenfurt	[illegible]	Emden	Wien	Erfurt	Nürnberg	Swinemünde	Gerdauen
yyGG	30 15	30 17	30 17	30 17	30 16	30 17	30 17	30 18	30 16	30 17
7.0 km	10.5 / 15 50	11.0 / 18 50	6.8 / 24 50	18 80	11.0 / 19 50	11.0 / 19 60	6.8 / 14 130	9.0 / 05 40	8.8 / 17 60	9.0 / 15 60
5.3 ..	7.0 / 12 40	9.0 / 18 50	24 50	18 40	9.0 / 11 50	8.0 / 21 70	5.6 / 15 90	07 30	16 50	3.0 / 15 50
4.0 ..	5.3 / 13 40	5.3 / 15 30	20 80	19 20	08 50	5.3 / 34 70	15 40	06 30	15 30	2.0 / 14 50
3.0 ..	09 50	4.0 / 13 30	19 70	19 70	08 50	18 40	15 30	05 20	14 40	1.3 / 14 50
2.0 ..	09 60	3.0 / 11 20	18 40	19 05	06 50	17 60	15 30	07 70	13 40	2.3 / 13 30
0.8 ..	09 50	2.2 / 09 20	15 10	19 05	06 50	16 40	11 20	05 20	10 40	[illegible]

Ort	Friedrichshafen	Erfurt	Drontheim	[illegible]	Klagenfurt	Pilsen	[illegible]	[illegible]	[illegible]	[illegible]
yyGG	30 05	31 05	31 05	31 05	31 05	31 05	[illegible]	[illegible]	[illegible]	[illegible]
7.0 km	8.5 / 19 50	9.8 / 15 70	[illegible]	[illegible]	[illegible]	[illegible]	[illegible]	[illegible]	[illegible]	[illegible]
5.3 ..	16 30	7.0 / 17 40	7.0 / 29 [illegible]	[illegible]	[illegible]	16 40	[illegible]	[illegible]	[illegible]	[illegible]
4.0 ..	17 30	15 30	26 [illegible]	20 30	[illegible]	[illegible]	[illegible]	[illegible]	[illegible]	[illegible]
3.0 ..	18 30	16 40	27 [illegible]	[illegible]	[illegible]	[illegible]	[illegible]	[illegible]	[illegible]	[illegible]
2.0 ..	2.3 / 19 20	15 30	26 [illegible]	[illegible]	[illegible]	[illegible]	[illegible]	[illegible]	[illegible]	[illegible]
0.8 ..	26 30	[illegible] 20	[illegible]	[illegible]	[illegible]	[illegible]	[illegible]	[illegible]	[illegible]	[illegible]

Wolkenmessung

C = Wolken… vv = km/std. dd = …

Ort	
yyGG	
C u. Höhe	
dd vv	
Ort	
yyGG	
C u. Höhe	
dd vv	
Ort	
yyGG	
C u. Höhe	
dd vv	

Täglicher Wetterbericht

des Deutschen Reichswetterdienstes

Herausgegeben von der Deutschen Seewarte

Verlagsort Hamburg

ang: 69 Nr. 306 — Mittwoch, den 1. November 1944

1

Erläuterung: Die Beobachtungen sind sämtlich in der Form der 1935 in Warschau beschlossenen Einheitsschlüssel wiedergegeben. Kurze Erläuterungen zu den einzelnen Ziffern werden zu Beginn jedes Vierteljahres beigegeben. Ausführlich finden sie sich in „Anweisung zur Verzifferung von Wettermeldungen", herausgegeben vom Reichsluftfahrtministerium. Alle Zeitangaben in DGZ.

...tschland Stationen Orte	Höhe m	JJJ	Gestern 14 Uhr CG	wwVhN	DDFWN	PPPTT	UC app	Gestern 19 Uhr CG	wwVhN	DDFWN	PPPTT	UC app	RR TgTx/SVge E
rg-Fu	18	403	5a	05544	13428	14306	9x211	XX	46409	24229	12936	8x904	00070
rg/Fgh	41	400	5x	02438	04258	15407	0x807						
	28	460	5x	05548	06358	14907	0x809	5x	05538	32258	12808	9x836	91070
nündeo	1	406	Xx	05636	06428	14706	9x409	5x	05525	04428	12005	9x803	00160
○	1	464	5X	05538	10428	14406	9x840						
and	16	461	5x	05538	04428	15507	0x940	5x	05488	02228	14207	9x300	00090
nc ○	50	465	5x	05938	06258	15402	9x906	5x	22738	02368	14408	9x603	95271
○	6	401	5x	08328	00058	16407	06815	5X	54448	02348	15409	0x603	92141
	4	442	5X	51338	32428	04006	06810	5x	52328	24158	14106	0x700	99061
m	22	402	5x	03648	00028	15407	9x803						
	178	187	xx	48209	00049	14606	9x804	XX	57209	26459	14906	0x300	92071
er	51	421	5x	15635	22428	14206	0x807	5x	51524	26358	13506	0x300	92071
urg	45	408	5x	62428	32248	13307	0x708	6x	62[illegible]	28368	12406	0x402	07071
	123	437	XX	48209	18449	14908	0x904						
	48	436											
	202	407											
	265	049	27	05654	18256	16208	9x001	5X	05648	18128	17306	8x203	91080
	289	351	5X	xxxxx	28248	14407	0x901	5X	08328	28448	14107	9x801	08070
r/M	111	412	5x	67318	20368	15807	0x901	52	64444	20268	16407	9x303	92091
cker	189	441	24	05754	24325	17208	7x300	04	05690	00024	18405	70303	00xx1
g	315	426	62	64436	20268	16306	9x401	02	62448	22268	17405	9x303	11062
ad	538	516											
rg	151	219						10	05651	20127	17605	92900	-
en	427	443	27	02854	20327	15808	6x401	00	02890	18127	17604	87303	00090
sht	400	444	52	05666	22327	17509	7x402	00	00790	16220	18705	90202	00400
n	528	414	87	05754	24327	16608	8x002	44	04772	20303	17204	80303	00080
k	573	507						50	05554	00025	19404	92406	04090
ünde ○	3	466	5x	05438	40258	14706	0x941	5X	61558	40428	11005	0x809	00150
	1	404	5X	08348	08228	15805	0x505	5X	62438	06268	11405	0x809	01051
	70	450	5x	05528	08448	13306	0x911	5x	61338	04468	10805	0x708	97091
	48	440	5X	62425	04268	12906	0x211	5x	62335	32468	10300	0x708	06071
diz	131	449	XX	67409	30469	12307	0x407	5x	62338	26468	12006	0x901	08081
	320	646	5X	43328	26458	13606	0x805	5X	64435	24363	13006	0x901	03061
	230	410	5x	67318	24268	10707	0x840	6X	62326	24568	10007	0x300	12022
	449	458						5X	62438	22268	-	-	-
	363	669	5x	62534	20668	11507	0x704	5X	22644	55768	13425	8x203	97091
	408	670	52	58455	20468	13507	8x201	57	03755	20168	15906	8x406	91081
	263	676	5x	22738	14468	14410	0x705	6X	05547	30487	15308	8x205	05101
	302	865						74	02764	28324	17507	20309	-
	434	508						44	05671	12204	18703	96204	03081
	157	501	50	15655	24325	14711	60201	50	02166	22426	16809	60205	00140
	334	505	80	02864	20324	14315	50803	04	01890	22303	26610	60305	00151
er	449	502	80	01973	26214	15812	61201	54	01874	24414	18206	84206	97130
alde ○	7	429	5x	03568	00028	15704	9x809	5X	03568	00028	11704	2x811	00051
	15	405	5x	08418	14328	17202	0x811	00	57309	14324	13502	00811	97031
erg	20	422	5X	05638	40428	18902	9x810	5x	52538	12428	14902	0x812	97041
○	3	447											
	47	551	5x	08348	12458	16605	00710	5x	64318	12468	12704	9x710	02051
	99	552	5x	64418	06348	14105	0x809	5x	62418	08468	09906	0x809	06061
g.Sch	148	420	5x	58538	06268	12606	0x510	5x	52538	10258	09507	0x606	04071
	117	411	5x	62428	10258	12609	0x711	52	22335	14368	09710	8x709	03101
	255	454	04	23690	12465	13709	80508	56	25663	18385	13709	80503	03121
u	107	556	5x	05538	12428	-	-	5X	05645	14326	-	-	-
k	135	565											
nstedt	176	557	5x	05628	10428	15506	8x707	5X	05546	10367	13807	8x806	97071
	203	559											
	216	561	54	05654	08265	15809	90712	04	05690	48403	14010	74200	94411
	330	571											

...tschland Stationen Orte	Höhe m	JJJ	Heute 2 Uhr CG	wwVhN	DDFWN	PPPTT	UC app	Heute 8 Uhr CG	wwVhN	DDFWN	PPPTT	UC app	RR TgTx/SVge E
rg-Fu	18	403	5X	05436	24358	11306	0x704	40	02854	26684	10305	80404	02051
rg/Fgh	41	400						04	01890	26461	09003	80103	05021
	28	460	5x	05548	22428	10006	9x808	50	01853	24423	09204	70406	01040
nündeo	1	406	5x	62428	65568	08305	9x804	80	02834	59685	06308	70300	97380
○	1	464						8x	02835	59787	03707	6x406	02450
and	16	461	6X	62548	30428	10407	9x813	50	01853	65663	10407	60401	02070
nc ○	50	465						50	01854	63664	-	-	-
○	6	401						5x	02754	30685	14209	7x404	03870
	4	442	5X	41238	24448	12507	0x403	8X	22734	28368	13407	0x406	02071
m	22	402						6x	51838	18408	14608	0x300	94071
	178	187						5x	03518	24468	14306	9x301	02051
er	51	421	5x	52428	24458	13406	0x601	6x	61625	24458	12408	0x301	94051
urg	45	408	5x	22535	28468	11506	0x503	50	05635	24467	11507	92403	04061
	123	437											
	48	436	50	06648	24328	17007	80901	5x	05658	xxx68	-	-	-
	202	407											
	265	049	5X	05667	00057	18605	9x301	5X	05658	00028	18304	8x501	00050
	289	351						5x	05536	24358	140xx	9x500	97060
r/M	111	412	5X	05567	20467	17905	8x000	54	05563	18324	17703	92100	97020
cker	189	441	5x	45335	14247	19702	0x001	Xx	46009	14449	19100	0x302	-
g	315	426	50	05578	20268	18705	8x401	50	03454	20424	19202	92402	00021
ad	538	516											
rg	151	219	00	05590	00000	20353	00300	00	44409	00049	18762	00708	00530
en	427	443	00	05590	00024	20653	98403	00	09490	00042	20054	01815	00553
sht	400	444						XX	48409	04449	19701	0x403	-
n	528	414						00	01890	18302	20300	85304	00540
k	573	507						XX	46009	00049	23051	0x801	00540
ünde ○	3	466	5x	62448	30468	06407	0x812	62	62634	24468	04706	0x601	06361
	1	404	5X	62428	04268	06605	0x808	57	15646	22367	06606	0x305	07051
	70	450	5X	52527	28458	09206	0x803	3x	62538	26528	08505	9x502	02041
	48	440	6x	62326	26368	08406	0x803	6x	22736	28x68	09407	9x40x	11051
diz	131	449	5x	64348	22668	12306	0x901	62	05545	22668	12107	8x402	12051
	320	646	52	05645	55568	14006	0x301	5X	05545	55527	14046	9x901	04051
	230	410	5X	64438	26468	11105	0x300	6X	22535	24568	11907	9x405	14051
	449	458	5x	62348	22568	11604	0x300	5x	05438	20468	-	-	-
	363	669	5X	22648	55868	15005	9x304	54	05654	55425	14404	92203	96041
	408	670	00	06790	22225	17106	78203	04	02790	00005	17303	89401	00020
	263	676	04	05690	16403	16604	00901	57	05754	20525	15504	90401	00030
	302	865											
	434	508						05	01890	12304	20101	24300	03020
	157	501	07	01790	22323	17708	64300	04	05490	48403	48003	81301	00020
	334	505	57	03562	00026	18903	9x302	04	47390	00026	20050	03301	00524
er	449	502	04	02790	00025	20802	07106	07	09890	00027	21600	07403	00740
alde ○	7	429						90	02066	26356	02607	90300	12261
	15	405	xx	44209	00069	05703	0x817	5X	41425	22258	00305	0x705	05031
erg	20	422	5X	22428	10368	07404	0x819	5x	22748	49468	01607	8x805	01021
○	3	447											
	47	551	6x	64315	12368	05704	0x714						
	99	552	5x	62438	20668	06006	0x603	6x	62628	22562	06105	9x305	09041
g.Sch	148	420	5x	62638	24368	08206	0x300	5x	64738	32368	09206	0x405	12071
	117	411	52	61755	20668	09507	7x904	62	64734	22568	10706	9x407	10051
	255	454	60	05663	20723	12306	80901	62	61653	22658	11806	8x701	94051
u	107	556											
k	135	565											
nstedt	176	557	5X	05544	54688	09308	8x806	5x	62738	53768	08305	9x402	93051
	203	559											
	216	561						64	05753	22414	13088	70701	97060
	330	571											

Stationen	Höhe m	JJJ	Gestern 14 Uhr CG	wwVhN	DDFWN	PPPTT	UC app	Gestern 19 Uhr CG	wwVhN	CDFWN	PPPTT	UC app	RRTTE
ck	3106	503						XX	46409	24349	90559	9x303	01564
ze	2962	416	54	49419	48377	02659	9X202						
kogel	3397	506	XX	46009	18549	67750	0x204	XX	46009	20549	68466	81303	00xx0
oppe	1602	428	Xx	67009	51769	30201	0x911	Xx	78009	51869	27452	0x707	04024
gel	1577	862						57	02841	28245	37951	69302	01044
/Sch	1493	427	20	42805	20546	46651	0x300	04	01890	20522	47452	91302	00508
	1446	511	5X	02848	20448	56709	9x301	74	01890	20404	57702	75201	00050
	1214	519	XX	44409	28479	43300	0x201						
erg	1213	419	XX	67009	20569	74901	0x805	XX	77009	59779	74050	0x802	08144
rinde	1166	561	5X	05728	48228	81210	0x310	04	05790	22325	89050	08301	00018
	1141	418	XX	49409	03249	89903	0x804	XX	67009	26459	81109	0x601	01071
uppe	923	423	XX	67409	24469	xxx03	0x300	5X	67009	24569	09502	0x402	07051
rg	915	445	XX	54409	24559	02809	0x605	XX	67009	59769	02803	0x402	02041
Asten	840	417	5x	05528	24328	13205	0x701	XX	67009	26269	13503	8x903	03051
/Ts.	801	424	XX	67009	22459	20004	0x802	XX	67009	24349	21202	0x303	04051
	673	397	24	02824	20624	35405	81301	54	02847	22624	35704	96303	00007

Stationen	Höhe m	JJJ	Heute 2 Uhr CG	wwVhN	DDFWN	PPPTT	UC app	Heute 8 Uhr CG	wwVhN	DDFWN	PPPTT	UC app	RRTTE
ck	3106	503	22	49309	24[illegible]49	91360	9x302	02	02965	24405	91360	88402	00619
ze	2962	416						04	02990	20525	04059	06300	00619
kogel	3397	506	XX	49009	24449	59157	0x300	05	04990	24546	19057	86300	00xx9
oppe	1602	428	XX	77009	57979	25854	0x300	XX	77409	67879	26963	0x406	03648
gel	1577	862											
/Sch	1493	427	00	01890	20400	48352	94300	04	01990	48403	47152	95803	00534
	1446	511						07	01890	32304	58400	70301	00510
	1214	519	XX	46309	20449	75451	0x300	5x	05607	20247	75351	0x501	91524
erg	1213	419	XX	77009	59879	71551	0x301	XX	46[illegible]09	59679	72450	0x205	96517
rinde	1166	561	XX	44209	22349	91000	0x301	04	05790	48242	81750	00804	00513
	1141	418	XX	57009	54779	80560	0x802	XX	78019	26759	80300	0x301	07514
uppe	923	423	XX	67009	24469	07401	0x401	XX	46009	24469	06900	0x200	-
rg	915	445	XX	46009	59769	04202	0x313	XX	46009	59759	03301	0x804	05011
Asten	840	417						XX	46009	22469	13301	0x403	03011
/Ts.	801	424	5x	05418	26328	21901	0x301	XX	46409	28449	21501	0x302	00040
	673	397	00	05790	23423	36801	01302	04	05490	24503	36001	00201	05000

Berichtigungen

Sämtliche Karten des „Tag
weiteres nach der von der
gezeichnet. Erlaß

Wetterlage von gestern: Dienstag, 31. Okt. 44

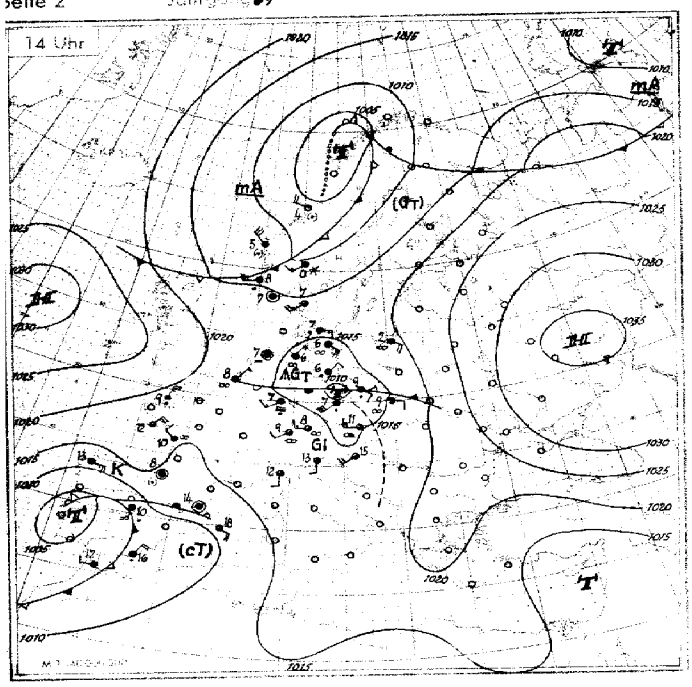

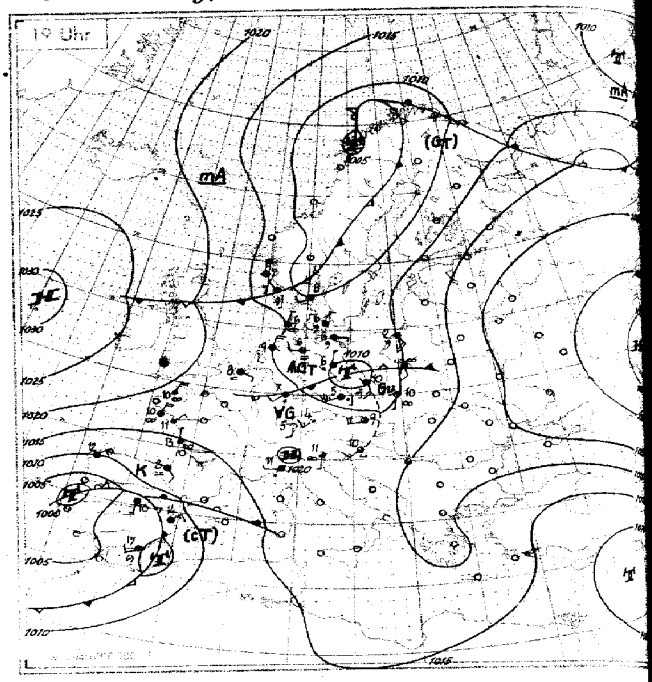

Wetterlage von heute nacht: Mittwoch, 1. Nov. 44

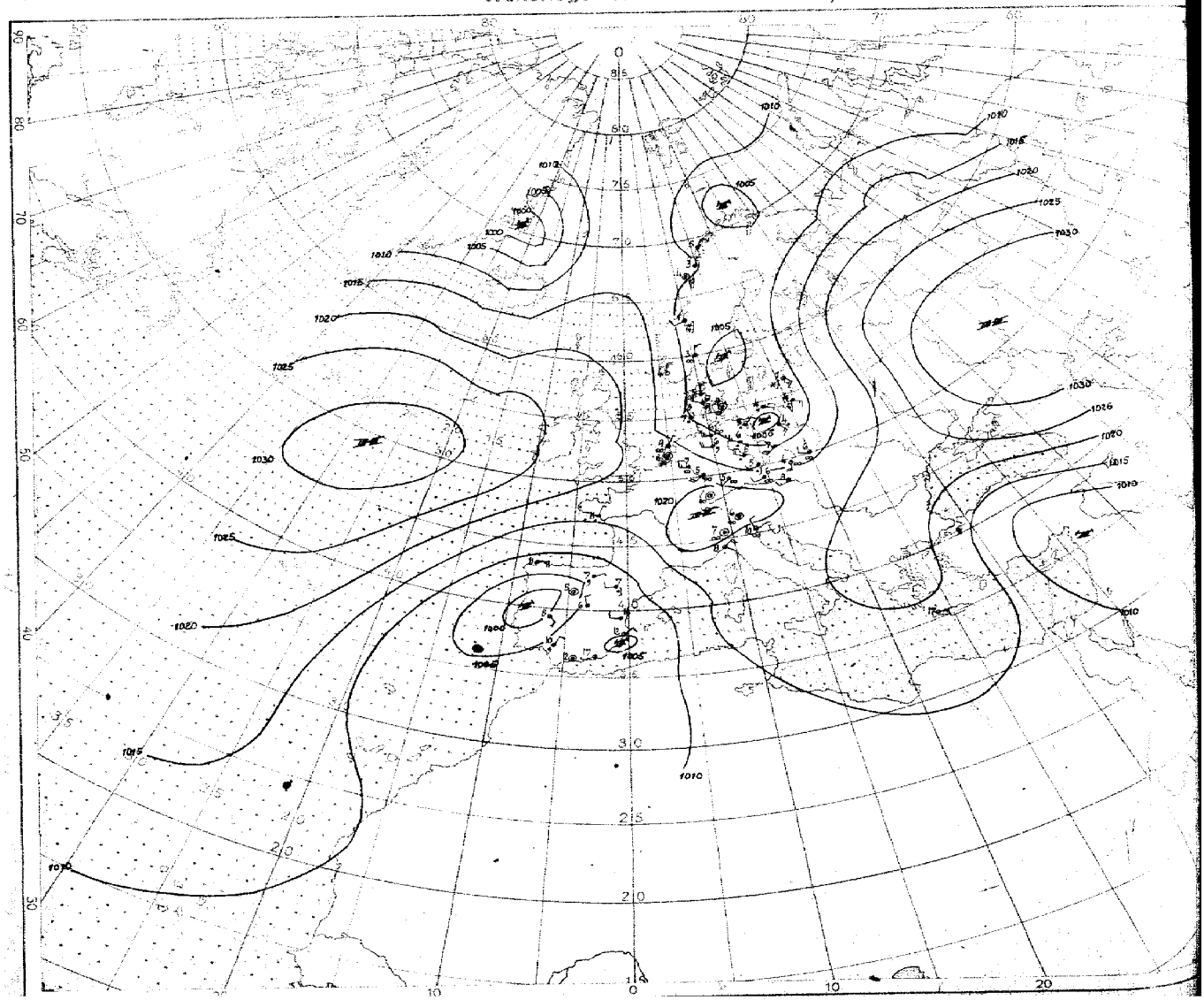

Höhen-Aufstiege

1. Teil

Mittwoch den 1. November 1944

Schlüssel:
Kenngruppe:
I I I G G He He Ea T T
Q Q Q Q Ea s s s G G | Ha Ha Ha Hr Hr Hr Hr Hr Hr z
Q L L L L y y g G G

Hauptisobarenflächen Ha Ha Ta Ta Ua Ha Ha Ta Ta Ua Ha Ha Ta Ta Ua .... Ha Ha Ta Ta Ua Ha Ha Ta Ta Ua Ha Ha Ta Ta Ua Hr Hr Tr Tr Ur
Markante Punkte P P T T U P P T T U
Pseudopot. Temperatur 9 Q Q Q Q Q Q Q Q Q Q Q Q Q Q T T P P

Ort (Kennziffer, Höhe)	Tromsø 008 102 m	Drontheim 017 50 m	Bergen 022 65 m	Kjeller 041 m	Kristiansand 032 30 m	Hanstholm 183 27 m	Blaavandshuk 184	Bodö 010	[illegible] 356	Vest. (I. Pom)	[illegible] 3?? m	Gotenhafen 550 3 m	Swinemünde 455	Hamburg 403 12 m	[illegible]berg 767	Emden 154 1 m	Helder 271	[illegible] 410	Leeuwarden 940	[illegible] 768	Le Havre 230 19 m	Cherbourg 205 112 m	Brest-Château 220 30 m	St. Nazaire	Er. Grove 360	Paris 216 40 m	Brüssel 225 50 m	[illegible] 020	[illegible]	Frankfurt 412 m	[illegible] 542 322 m	Berlin 440 37 m	[illegible]	Lindenberg 425 122 m
GGG	34 17		34 17			34 17	34 14	34 17		34 17	34 17		34 10	34 17	34 15	34 16	34 16	34 15	34 12	34 15					34 16			34 17	34 16	34 [illegible]	[illegible]	[illegible]	[illegible] 15	34 15
41	-		-			-	-	-		-	-		-	-	-	-	-	-							-								-	-
96	-		-			-	-57	-		-	-		-	-	-	-55	-	-53	-	-					-35					-	-		-	-
225	-51		-46			-55	-59	-51		-60	-62		-59	-	-	-54	-56	-56	-	-53					-5?			-54	-	-	-56	-52	-	-
300	-51		-43			-46	-47	-47		-51	-49		-51	-	-	-48	-49	^{3}-48	^{3}-49	-45					-35			-50	-51	-	-52	-50	-	-
400	^{6}-42		-37			-32	^{4}-31	-40		^{5}-33	^{4}-33		-35	-	-	35	-35	^{5}-35	^{4}-36	-31					-36			-37	^{7}-37	-	^{6}-36	37	-	-
500	^{8}26-29		^{6}30-27			^{2}33-23	32-23	^{5}20-33		36-21	40-19		36-23	38-25	36-13	37-23	-23	32-29	^{4}34-25	-23					-24			[illegible]	[illegible]	^{5}33-29	[illegible]	[illegible]	^{4}25-72	-
600	24-19		^{5}21-22			28-19	^{6}32-13	^{8}15-26		34-12	^{6}38-11		-15	30-13	34-15	38-13	-13	29-19	^{4}34-13	-14					-13			29-16	^{8}28-14	38-15	38-14	^{8}34-13	33-13	^{8}39-11
700	^{9}23-14		16-14			-7	^{9}29-7	^{8}16-16		33-5	33-4		-7	29-8	29-5	-9	-9	30-7	28-6	-6					29-7			[illegible]	[illegible]	35-7	33-8	35-5	30-6	^{6}38-4
800	^{8}28-4		^{8}15-10			^{6}20-3	^{8}27-1	19-9		25+5	^{8}25+2		27+7	^{8}27-1	-1	^{8}29-?	[illegible]	28-2	26-2	+?					^{8}27-6			[illegible]-2	26-2	[illegible]	[illegible]	[illegible]	27-?	36+2
900	^{6}16-2		^{8}-2			^{0}20+0	^{0}22+2	^{0}19-3		33-7	^{0}32+6		23+5	^{0}27+9	+2	23+3	-3	29+8	25+8	+8					25+5			25+2	29+?	[illegible]+2	28+2	25+5	25+3	^{8}36+7
950	14		-			27	19	12		27	16		20	18	-	24	-	25	25	-					25			25	26	26	25	29	24	29
Boden	12+1		14+1			22+6	24+6	7-2		15+5	11+0		16+4	18+4	19+5	21+7	21+8	22+7	21+8	9+7					26+4			25+6	26+2	23+6	25+?	21+6	20+5	22+5
41	-		-			-	-	-		-	-		-	-	-	(2403)		-	-						-			-	-	-	-	-	-	-
96	-		(1600)			(1642)	1602	(1585)		(1603)	(1606)		-	-	(1606)	1640	-	1640	-	-					1609			-	-	-	-	-	-	-
225	1047		1063			1076	1072	1043		1072	1080		1052	-	1067	1074	1068	1075	-	1085					1110			1099	(1068)	-	1099	1054	-	-
300	864		876			892	891	852		899	900		889	-	888	892	888	892	882	904					924			895	885	-	887	885	-	-
400	677		683			699	699	662		703	708		699	-	659	696	697	700	697	709					693			755	696	-	695	695	(699)	-
500	524		529			541	543	517		546	550		542	543	542	544	541	549	545	551					538			54?	58?	545	54?	54?	542	-
600	394		397			408	409	383		411	414		408	409	409	[illegible]	408	411	409	418					405			409	408	410	407	41?	408	412
700	280		285			291	293	278		295	29?		292	292	292	292	292	294	292	302					289			292	293	292	294	290	291	295
800	178		184			189	190	178		190	192		182	188	188	190	200	190	189	198					125			190	190	190	188	186	188	190
900	86		94			97	97	88		96	98		94	95	95	97	96	97	106	105					92			97	97	98	95	92	95	96
1000	2.9		10.9			12.6	13.1	5.1		14.5	15.4		10.0	10.6	11.1	12.4	14.0	12.4	11.7	19.1					5.1			12.6	13.5	10.6	10.6	2.7	10.1	11.7
41/96	-		-			-	-	-		-					-	(533)	-								-			-	-	-	-	-	-	-
96/225	-		(537)			(536)	530	(541)		(534)	(527)		-	-	(538)	535	-	544	-	-					539			-	-	-	-	-	-	-
225/500	523		535			535	530	527		527	530		525	-	526	530	527	534	-	534					533			524	(527)	-	529	528	-	-
500/1000	521		518			528	529	512		534	536		534	533	534	530	5??	534	530	533					532			529	527	531	529	533	532	-
Markante Punkte	-		-			-	-	-		-	-		29611	-	20113	-	-	-							-			-	-	-	-	-	-	-
	-		-			-	-	-		-	-		25101	-	28579	-	-	-	-	-					-			-	-	-	-	-	-	-
	-		12551			-	-	-		12557	15181		15669	-	27502	-	-	-	-	-					12551			-	-	-	-	-	-	-
	-		13581			10531	-			17541	17571		16261	-	43768	17537	-	15511	-	-					14521				-	-	11531	-	-	-
	-		24571			17531	-	-		28580	18581		36591	42750	74521	18534	-	18523	-	-					18521			-	-	44787	20531	-	-	57632
	-		25971			22557	-	45571		23591	56628		76511	75105	76574	36541	10551	26533	-	-					29994			-	-	67589	32591	45524	45785	44520
	-		33901			33920	48560	29120		34558	65365		84037	75125	78589	[illegible]	[illegible]	39833		-					29559			-	-	83547	77559	21542	84000	87320
	-		46815			54692	20591	25941		64098	75529		98151	23009	85021	49539	26599	76620	-	28349					95939			-	-	85579	28561	28561	86010	87060
	23511		54731			68585	26551	35961		29070	85019		98201	38350	88514	[illegible]	[illegible]	79815	-	36831					79531			20521	-	83112	49509	27659	88030	94020
	45861		65693			83549	29038	52891		[illegible]	95125		99120	99020	99129	[illegible]	[illegible]	07080	28573	76517					16523			25571	15529	85030	83100	85039	95060	95060
	85549		76591			98012	92010	92510		[illegible]	[illegible]		19723	78049	94023	[illegible]	[illegible]	10853	[illegible]	[illegible]					88037			56579	29661	[illegible]	86070	94020	97030	98050
	92010		01057			34089	43089	90540		[illegible]	[illegible]		[illegible]	41069	[illegible]	[illegible]	[illegible]	[illegible]	51061	02055					99135			98050	96049	10083	[illegible]	[illegible]	41069	10060

Besondere Aufstiegsangaben:
Hamburg: [illegible] ... ausstrahlend.
Münster:
Frankfurt: [illegible]
Lindenberg: [illegible]
Breslau:

Ort (Kennziffer, Höhe)	Belgrad 701	Bukarest 570	Konstanza 582 12 m	Saloniki 731 1 m	Rom 922 5 m	Athen 731 100 m	[illegible] 727 14 m	Rhodos 656 88 m	[illegible] 137	[illegible] 307 m	Venedig 642	Budapest	Sela 22?	Friedrichshafen 598	München 414 525 m	Klagenfurt 002 464 m	Wien 150 157 m	Krakau 561	[illegible] 507	Minsk 887	Litzmannstadt 557	Breslau 120 m
GGG									34 09	34 17	34 16	3? 14		34 17		34 17	34 16	34 17	34 18		34 17	
41									-	-	-	-		-		-	-	-	-		-	
96									-	-44	-	-		-55		-	-	-57	-		-	
225									-56	-52	-53	-53		-53		-54	-	-58	-		-	
300									-43	-50	-51	-50		-47		-53	-	-51	-		-46	
400									-26	^{5}-37	-39	^{5}-39		^{4}-39		-34	-	-36	-35		^{7}-35	
500									-45	^{4}31-36	34-35	^{3}35-21		^{4}27-28		^{5}35-22	-	^{3}35-22	^{5}35-22		^{6}37-22	
600									-15	^{5}29-16	-15	38-10		^{6}27-17		^{4}34-13	^{9}29-15	^{5}34-14	^{4}29-14		^{8}36-12	
700									^{8}36+3	^{8}29-9	-8	30-4		^{8}25-10		^{5}27-2	28-9	^{4}32-4	25-9		^{1}33-5	
800									^{8}33+7	^{8}27-2	^{8}22-3	33 13		^{4}25-2		^{5}28+1	^{8}29+2	32+3	^{4}24+2		^{4}35+2	
900									^{4}18+12	^{8}25+5	^{8}25+4	^{4}37+10		25+5		29+8	27+5	24+9	^{5}25+7		^{0}36+9	
950									12	26	26	35		-		29	23	32	33		36	
Boden									17+4	27+7	28+8	35+8		25+4		29+3	24+3	29+5	22+4		23+6	
41									-	-	-	-		(2136)		-	-	-	-		-	
96									(1625)	1608	(1612)	(1615)		1608		-	-	1603	-		-	
225									1109	1071	1070	1081		1068		1075	-	1075	-		1079	
300									934	889	890	901		883		895	-	895	(891)		895	
400									726	699	700	710		694		705	-	705	701		703	
500									564	544	545	553		544		547	543	548	545		546	
600									426	413	411	417		410		414	410	413	413		411	
700									305	295	295	299		294		297	294	296	295		294	
800									195	194	193	195		192		190	191	191	193		190	
900									102	101	100	100		99		99	98	96	99		96	
1000									15.5	15.2	14.8	14.0		13.9		13.0	12.7	10.3	11.4		9.9	
41/96									-	-	-	-		(528)		-	-	-	-		-	
96/225									(516)	537	(542)	(534)		539		-	-	528	-		-	
225/500									546	527	525	529		528		528	-	528	-		(533)	
500/1000									548	539	529	539		527		534	530	531	530		[illegible]	
Markante Punkte									13641	-	11951	-		06571		-	-	-	-		-	
									19611	-	12981	16561		15531		-	-	-	-		-	
									27521	-	14981	21521		20991		-	-	-	-		-	
									48661	13551	15511	24591		28991		-	53123	-	-		-	
									56412	16521	24541	27531		33991		-	57663	40571	-		-	
									63531	28531	26571	32991		36951		-	58617	79571	-		25591	
									67014	41113	45750	62086		45816		-	68591	28541	83731		36531	
									74045	48771	48768	66577		48837		23591	69519	93781	55686		32531	
									87110	77548	76551	83050		67617		29551	85029	[illegible]	69016		38531	
									93129	85918	78551	91117		83037		45774	93076	94118	67628		53696	
									98151	92117	82528	93129		84008		73555	94062	97294	97016		94100	
									04159	00108	02131	96419		95077		95116	00107	45101	00082		99960	

Besondere Aufstiegsangaben:
Mittelmeer:
Wien: ∞¹ m. 0.2 - 3.2 [illegible] zusam. [illegible] Quellbew. 4.3 - 3.3, Ausbreitungsform: [illegible] [illegible]
Paris:

Vorlag

Karten vom Frühtermin

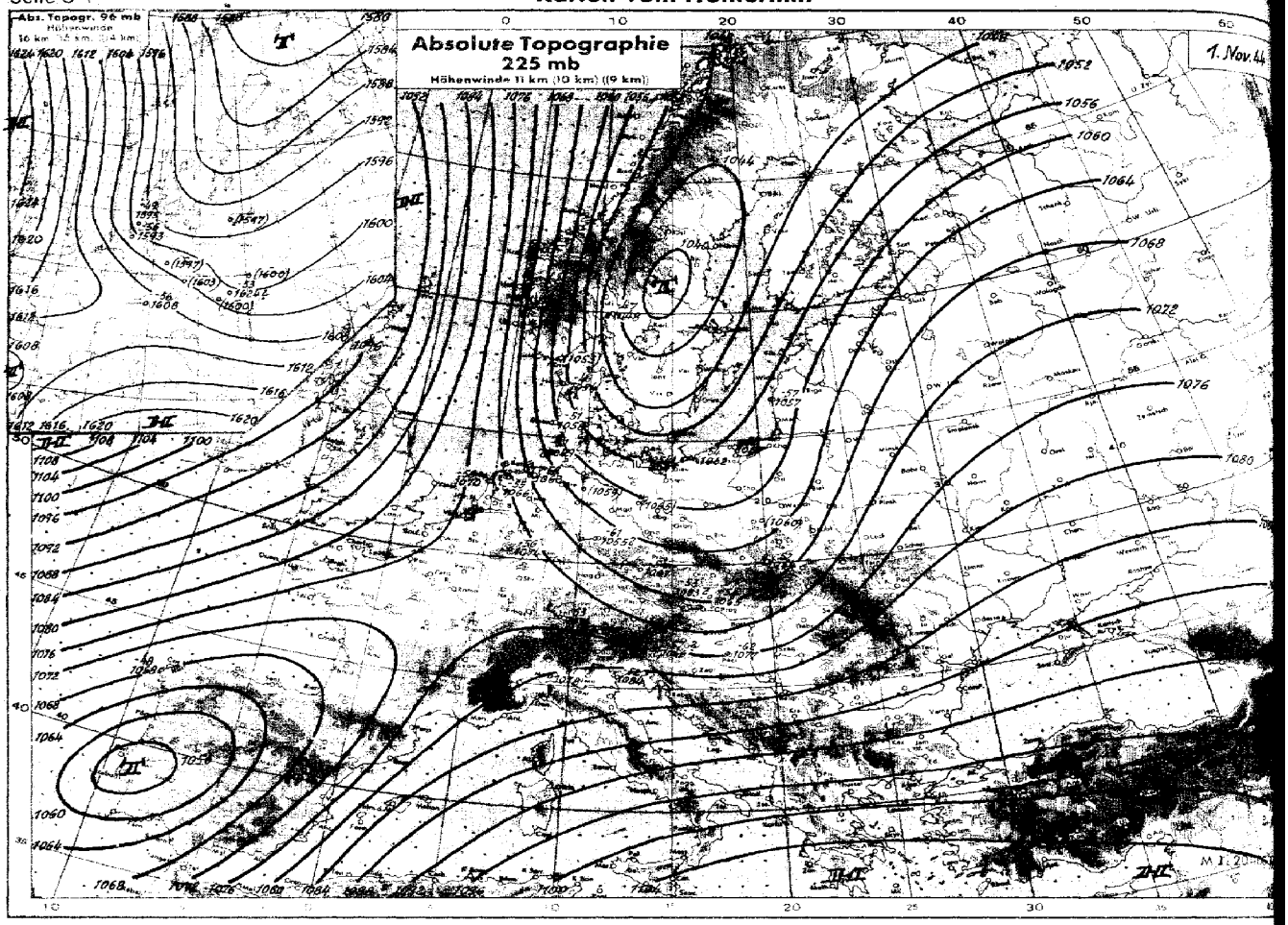

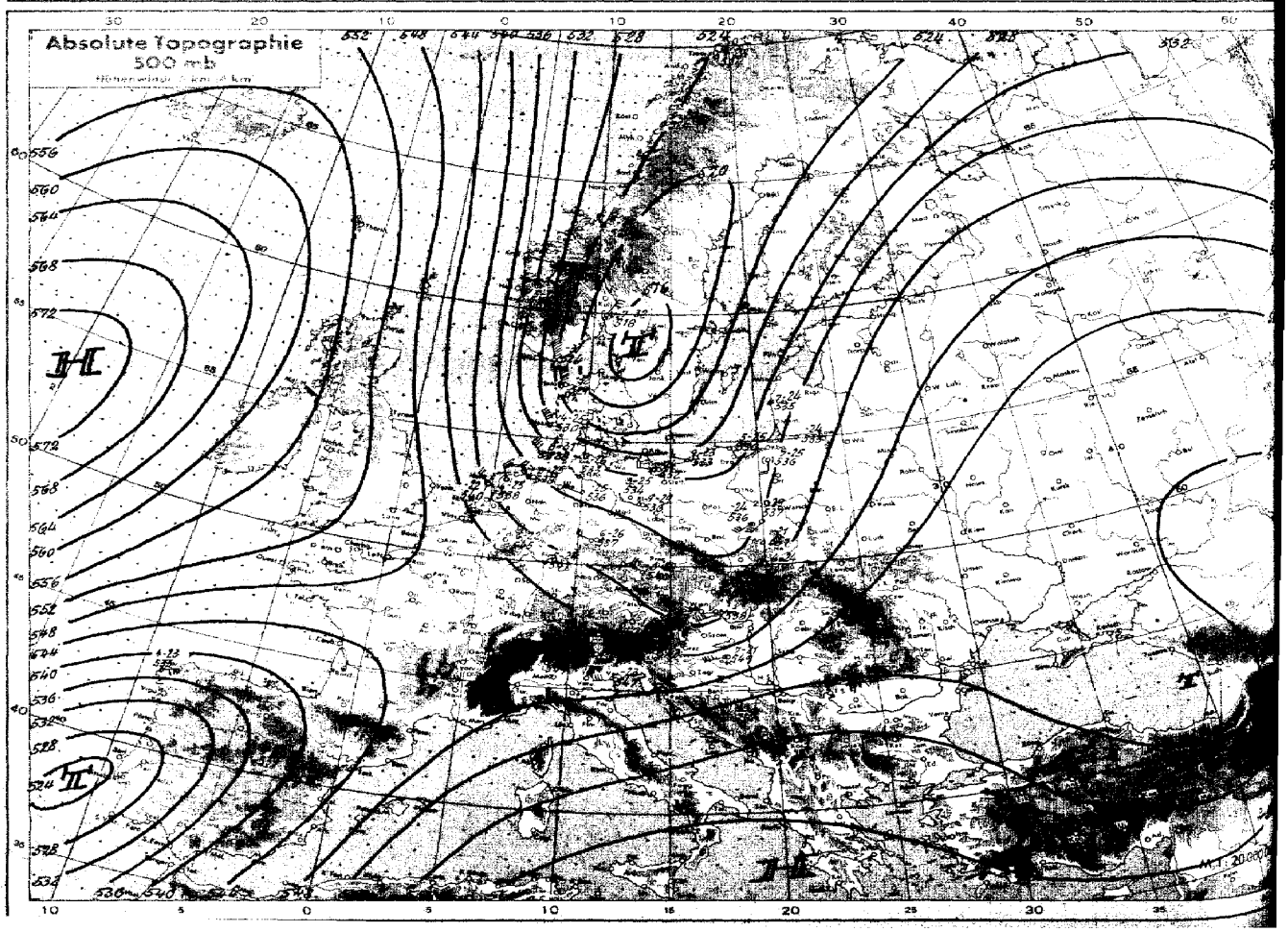

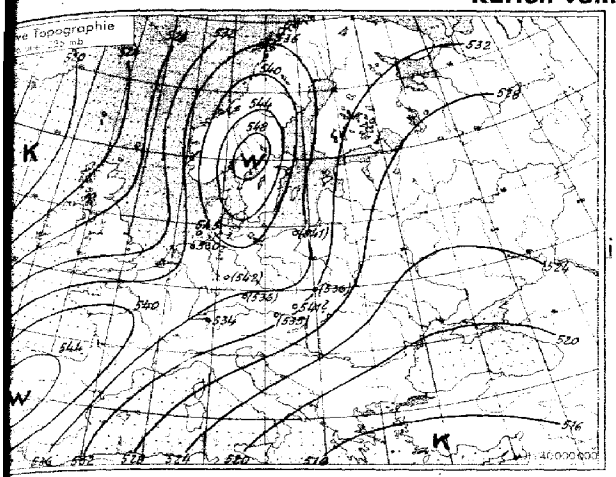

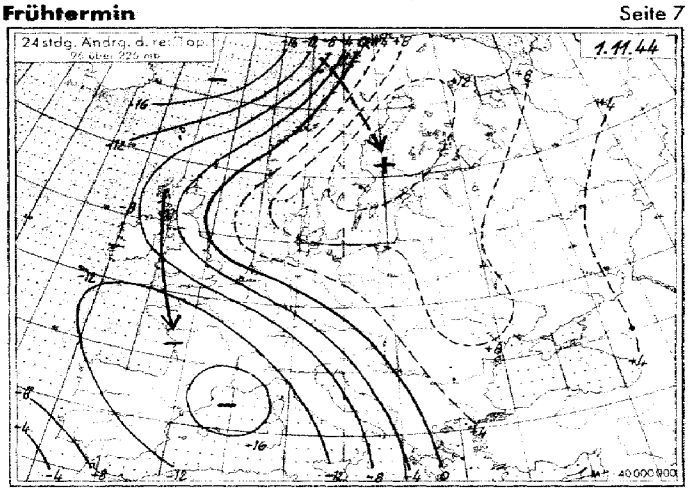

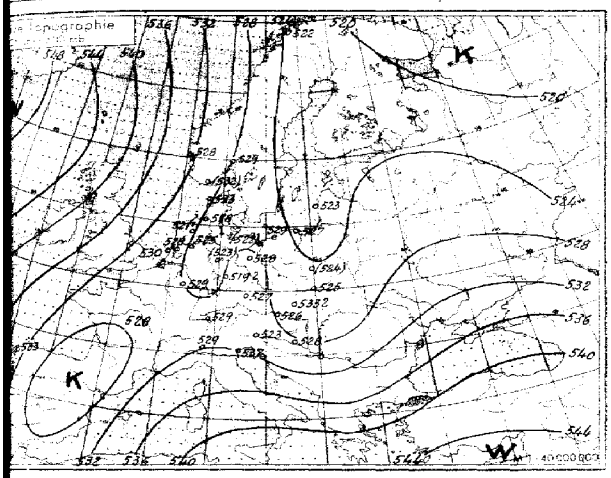

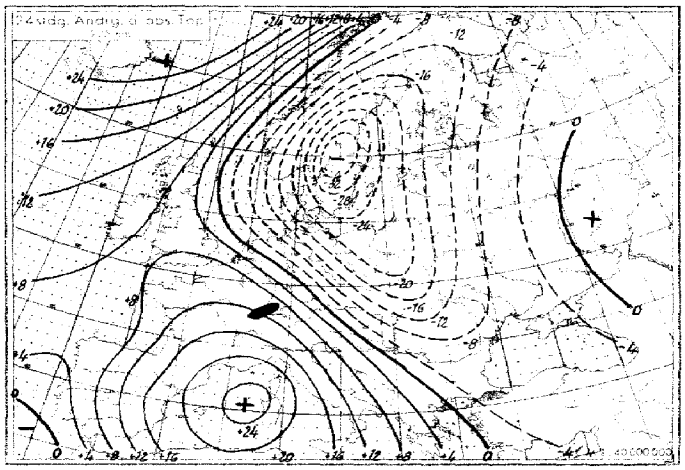

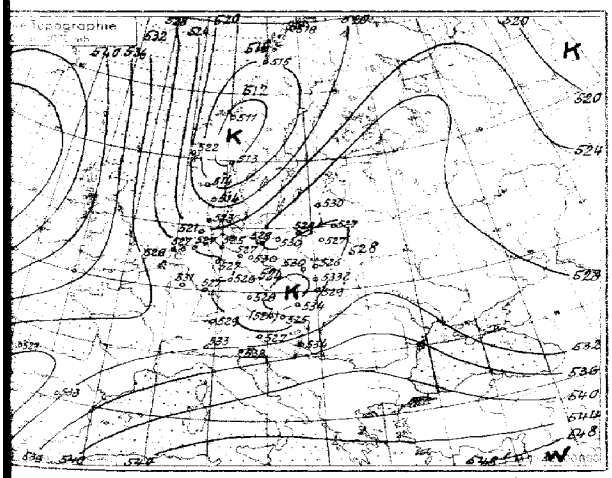

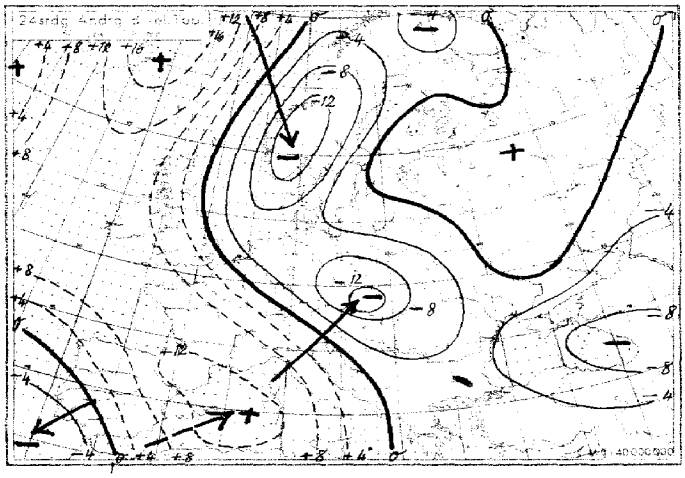

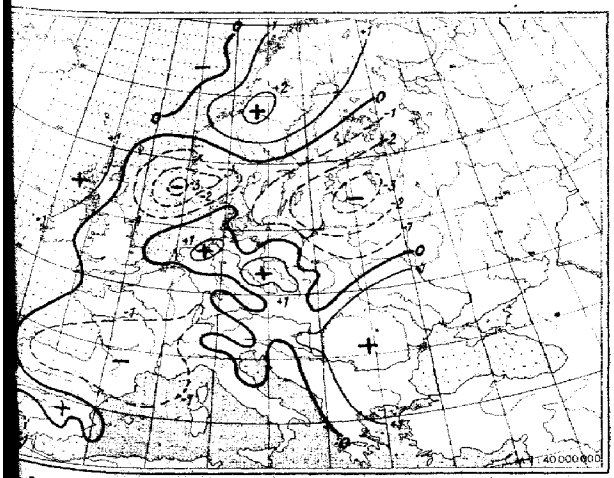

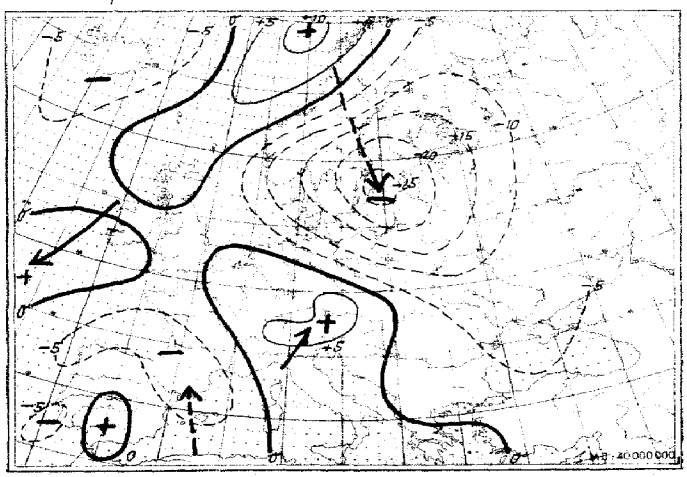

3stündige Bodendruckänderung seit heute 5 Uhr in Millibar

24stündige Bodendruckänderung seit gestern 8 Uhr in Millibar

Nr. 306

Höhen-Aufstiege

2. Teil

Mittwoch, den *1. November* 19..

Seite

Oberer Teil: QQTT Relative Feuchte in 10%, darunter Pseudopot. Temperatur in °C und wahre Temp. (°C) an den Hauptisobarenflächen.
Mittlerer Teil: Ha Ha Ha = Höhen der Hauptisobarenflächen in dyn. Dekametern. Hr Hr Hr = Abstand zwischen 500 u. 1000, 225 u. 500, 96 u. 225, 41 u. 96 mb-Fläche.
Unterer Teil: PrPrTTUr = Druck, Temperatur und Feuchte an den markanten Punkten.
Klammern zeigen an, daß der Wert durch Verlängerung der Zustandskurve ergänzt ist

yy = Datum
G1G1 = Uhrzeit (D.G.Z.)

	Ort	Vadsö	Tromsö	Bodö	Rovaniemi	Alakurtti	Kiestinki	Vaasa	Drontheim	Bergen	Kistler	Kristiansand	Hanstholm	Bloo…	Lod…	Fuglberg	Krasn. Wkrd.	Schimsk	Werneuchen		Gotenhafen	Swinemünde	Ust (Posen)	Hamburg	Helgoland	Emden	Helder	Leeuwarden	Calais N.	Calais H.	Le Havre	Cherbourg	…	St…
	Kennziffer Höhe	733 20 m	008 152 m	010 15 m	607 110 m	111	387 125 m	483	017 50 m	022 65 m	041 m	032 30 m	193 27 m	195	107	187	842 80 m	356	317	m	550 3 m	455	266	403 12 m	465 42 m	154 1 m	251	010	209 6 m	208 25 m	230 119 m	205 112 m	220	
	yy G1G1		01 05	01 05					01 05	01 05	01 05	01 06	01 06	01 05	01 05	01 06			01 05		01 04	01 05	01 04	01 07	01 10	01 05	01 04	01 06						
QQTT	41			-					-		-	-	-	-	-	-			-		-	-	-	-	-	-	-	-						
QQTT	96			-					-		-	-	-	-	-	-			-		-	-	-	-	-49	-56	-	-						
QQTT	225		-5[illegible]	-					-	-52	-47	-	-49	-5[illegible]	-57	-			-		-52	-	-54	-	-51	-58	-58	-55						
QQTT	300		-52	-57					-40	-41	-44	-43	-43	-50	-52	-51			-50		-50	-53	-41	-	-52	-50	-49	-50						
QQTT	400		[illegible]	-3[illegible]					-30	-32	-34	-38	-38	-37	-37	-3[illegible]			-31		-37	-37	-35	-	-44	-35	-32	-35						
QQTT	500		27 -28	23 -2[illegible]					-29	35 -26	27 -32	25 -31	10 -32	31 -25	33 -24	-25			31 -25		31 -25	34 -24	35 -23	29 -26	26 -31	31 -25	-22	38 -25						
QQTT	600		[illegible]	[illegible] -23					-25	-20	19 -23	-24	14 -24	27 -16	31 -15	31 -1[illegible]			30 -15		29 -15	28 -15	31 -13	25 -17	21 -22	26 -17	29 -14	30 -14						
QQTT	700		[illegible]	19 -1[illegible]					19 -12	19 -11	16 -16	-16	15 -10	19 -12	31 -5	-7			27 [illegible]		-8	-7	32 -6	22 -12	18 -13	-10	-9	26 -9						
QQTT	800		[illegible]	[illegible] -9					[illegible]	[illegible] -5	15 [illegible]	-8	[illegible]	16 [illegible]	30 +0	-6			26 -2		27 +1	25 -1	21 -1	25 -5	5 -4	-3	23 -4	20 -3						
QQTT	900		13 -5	11 [illegible]					-5	16 -0	12 -4	13 +0	17 [illegible]	15 +0	23 +5	+5			27 +[illegible]		25 +5	21 +2	21 +[illegible]	19 +0	21 +5	22 +2	23 +2	20 +1						
QQ	950		15	[illegible]					15	14	11	10	13	17	15	[illegible]			21		-	20	19	22	22	-	-	21						
QQTrTr	Boden		11 +0	13 -[illegible]					11 +0	14 +[illegible]	10 -2	10 -[illegible]	12 -5	16 +[illegible]	14 +1	22 +7			20 +5		17 +4	21 +6	16 +3	20 +6	21 +5	22 +7	24 +9	23 +7						
HaHaHa	41		-	-					-	.	-	-	-	-	-	-			-		-	-	-	-	(2143)	-	-	-						
HaHaHa	96		.	-					-	-	-	-	-	-	-	-			-		(597)	-	-	-	1595	1513	-	-						
HaHaHa	225		10[illegible]	-					-	10[illegible]	1048	(1036)	105[illegible]	1058	1057	(1059)			-		1057	(1054)	1062	-	1049	1063	1070	1066						
HaHaHa	300		867	868					802	871	860	867	865	874	875	882			880		874	876	880	-	865	884	890	886						
HaHaHa	400		678	678					674	680	670	676	673	685	690	691			691		685	688	689	-	680	694	698	695						
HaHaHa	500		524	524					520	531	518	526	527	530	535	536			536		530	532	533	533	528	538	540	538						
HaHaHa	600		393	395					391	421	390	396	393	398	402	403			404		397	400	400	401	399	406	408	406						
HaHaHa	700		280	282					280	287	278	284	281	283	285	288			298		282	284	285	286	286	290	293	290						
HaHaHa	800		179	182					181	185	172	184	181	182	181	185			185		179	181	179	184	184	188	190	188						
HaHaHa	900		87	92					9[illegible]	93	88	93	90	91	92	93			93		86	88	86	92	92	96	98	95						
HaHaHa	1000		6.4	4.[illegible]					8.7	9.4	8.2	9.5	6.6	7.1	4.[illegible]	8.7			8.4		1.6	3.9	2.9	7.8	7.3	10.8	12.0	11.4						
HrHr	41/96		-						-	-	-	-	-	-	-	-			-		-	-	-	-	([illegible])	-	-	-						
HrHr	96/225		-						-	-	-	-	-	-	-	-			-		(541)	-	-	-	545	530	-	-						
HrHr	225/500		522						-	528	529	(532)	535	528	5[illegible]	(525)					527	(527)	529	-	521	525	530	528						
HrHr	500/1000		517	5[illegible]					511	522	513	514	514	523	530	527			527		528	528	530	525	521	527	528	527						
PrPrTTUr Markante Punkte										09521																12671								
										25511											12511	23581				21561								
										29[illegible]						25591					13501	24571		47792		22571	38843							
										42831		25941		20525	70551	26531					14821	26581		57693		24611	42791							
										49813		29961		25981	25501	29541					20551	27571		63653		25611	43791							
										51755		43871		38501	56471	33971					25531	58605		67614		47792	45781	25591						
									30961	59714	23971	44871		51501	74539	55721					32451	67647		69614		68621	51731	46775						
									43801	71602	58911	52785		48791	85047	51665					33971	66621		84520	[illegible]	81621	59662	56656						
			78551						57271	75596	64297	53801	41971	63646	88067	82511					37931	85001	70541	85520	[illegible]	84511	74571	63647						
			24571	26991					68715	82541	65777	85791	[illegible]	[illegible]	93009	92042					43824	85507	27531	88519	[illegible]	89010	83518	86009						
			96029	98517					71455	98068	84480	68711	[illegible]	96695	99030	96069			30[illegible]		83051	88021	87120	85640	[illegible]	96070	86519	91019						
			00070	01540					01019	01069	98068	01036	00054	01076	01080	00070			00069		00640	00070	00040	01079	[illegible]	01089	00691	01080						

Klartexte (heute):

Hamburg: [illegible] Sc [illegible] Ns-Wand -4,5, Schichten [illegible] verwachs., [illegible] auflock., N-Halbr. [illegible]

Münster:

Frankfurt: [illegible]

Neuruppin: [illegible]

Lindenberg: Drachenaufstieg: 9/10 St, Fs 1,0 r2, Regen, Sicht 3 km.

Breslau:

	Ort	Madrid		Limoges		Nürburg	Münster	Frankfurt	Erfurt	Berlin	Berlin	Neuruppin	Lindenberg	Breslau	Wolgozowo	Pilsen	Neutra			Tulln	Litzmannstadt	Zichenau	Krakau	B.T. Wien	Wien	Klagenfurt	München	bei Friedrichshafen	Fünfkirchen	Marseille		Mo…	…
	Kennziffer Höhe	285 667 m	m	110		041	087 52 m	412 131 m	549 370 m	440 57 m	440 57 m	314 m	425 122 m	411 120 m	195	666	862			302 m	527 m	557	216 m	537 797 m	50 157 m	570 454 m	514 525 m	595	647	231 6 m		302	
	yy G1G1	01 07				01 06		01 07	00	01 05			01 06		01 06	01 05	01 07			01 07	01 07		01 05	01 05	01 06	01 05		01 05	01 05			01 05	01 [illegible]
QQTT	41	-				-		-	-	.		-	-		.	-	-			.	-	-	.	-	-	-		-	-			-	-
QQTT	96	-				-		-	-	-		-	-		-	-	-53			-	-	-	-	-	-	-		-50	-			-	-
QQTT	225					-56		-	-61	-		-	-		-	-54	-53			-	-	-	-61	-54		-57		-53	-62			-61	-5[illegible]
QQTT	300	.				-49		-	-52	-50		-			-45	-53	-47			-55	-45	-50	-52	-48		-53		-49	-50			-49	-4[illegible]
QQTT	400					-35		-	-38	-44		-			-35	-35	-4[illegible]			-37	-37	-40	-38	-39		-37		-35	-32			-33	-3[illegible]
QQTT	500	3[illegible] -1[illegible]				36 -17		32 -24	3[illegible] -26	35 -18		35 -25	-		-21	32 -22	35 -2[illegible]			-24	-24	-29	32 -24	26 -28		36 -20		33 -24	37 -21			-21	[illegible]
QQTT	600	34 -12				33 -13		28 -15	28 -17	34 -13		28 -15	-		[illegible]	29 -15	37 -13			-16	35 -15	-17	27 -16	25 -5	33 -14	29 -15		31 -14	35 -12			37 -12	[illegible]
QQTT	700	28 -5				32 -5		24 -9	24 -10	32 -6		24 -10	33 -6		-9	25 -9	25 -5			-8	33 -6	-7	26 -8	21 -9	32 -9	26 -8		29 -6	30 -5			38 -6	[illegible]
QQTT	800	26 +3				29 -1		21 +4	28 -3	2[illegible] -2		23 -3	21 -2		-1	26 -1	27 -1			+1	25 -4	-3	25 -1	19 -3	22 -3	27 -3		26 -2	25 +1			25 -2	[illegible]
QQTT	900	20 +5				21 +2		19 -1	25 +7	19 +0		25 +2	12 +[illegible]		+8	21 +1	26 +8			+2	23 +2	+7	25 +4	20 +5	22 +4	24 +3		25 +4	27 +7			29 [illegible]	[illegible]
QQ	950	.				15		19	23	20		22	22		.	19	25			-	23	-	25	25	22	16		-	26			26	[illegible]
QQTrTr	Boden	26 +5				13 +1		14 +2	23 +5	21 +6		21 +6	21 +6		-	18 +3	14			20	21 +6	24	20 +2	14 +2	16 +1	16 +0		10 -3	16 +5			21 +[illegible]	[illegible]
HaHaHa	41	-				-		-	-	-		-	-		.	.	.			-	-	.		-	.	-		(2134)	.			-	-
HaHaHa	96	-				-		-	(1547)	-		-	-		.	(1603)	1624			-	.	-	(1600)	(1600)	-	-		1608	-			-	-
HaHaHa	225	.				1074		-	1055	(1063)		-	-		.	1067	1083			-	-	(1060)	1064	1065	-	1066		1074	1077			1078	10[illegible]
HaHaHa	300	-				893		-	878	883		-	.		891	886	900			877	880	879	882	882	-	887		892	899			89[illegible]	8[illegible]
HaHaHa	400	.				702		-	691	693		-	.		699	697	707			689	691	689	694	693	.	698		701	707			707	7[illegible]
HaHaHa	500	535				545		541	537	536		534	.		541	540	549			533	536	537	539	539	(538)	543		545	549			52[illegible]	54[illegible]
HaHaHa	600	405				411		409	405	402		401	-		407	407	415			401	402	406	406	408	408	411		412	415			41[illegible]	41[illegible]
HaHaHa	700	288				294		292	290	286		285	286		290	291	298			286	285	290	291	294	294	295		296	299			29[illegible]	29[illegible]
HaHaHa	800	184				190		190	187	182		183	182		187	188	194			183	182	188	188	182	191	195		192	194			[illegible]	19[illegible]
HaHaHa	900	9[illegible]				98		98	95	90		91	90		93	96	100			90	90	96	94	99	91	100		99	100			[illegible]	10[illegible]
HaHaHa	1000	5.5				14.3		14.0	11.1	6.3		6.7	6.3		8.7	12.4	14.8			6.3	6.5	11.0	9.5	14.2	14.1	16.6		16.3	14.9			[illegible]	[illegible]
HrHr	41/96					-		-	-	-		-	-		-	.	.			.	.	-	.	-	-	.		(526)	-			-	-
HrHr	96/225					-		-	(542)	-		-	-		.	(520)	541			.	-	-	(536)	(535)	-	.		534	.			-	-
HrHr	225/500	-				520		-	519	(528)		-	-		.	527	533			.	-	(526)	525	526		523		529	528			5[illegible]	5[illegible]
HrHr	500/1000	533				531		527	526	530		527	-		533	529	534			527	530	526	529	525	(524)	527		529	534			5[illegible]	5[illegible]
PrPrTTUr Markante Punkte						-		-	-	-		-	-		-	-	-			-	-	-	-	-	-	-		-	-			-	-
						-		-	48561	-		-	-		-	-	-			-	-	-	-	-	-	-		-	-			-	-
						-		42776	42571	-		-	-		-	-	-			-	-	-	-	-	-	-		46581	-			-	-
						-		87594	26601	-		-	-		-	-	12531					-	-	-	-	26591		15591	-			-	-
						18581		69605	39971	-		50753	-		-	-	13791			-	-	-	14591	11544	-	35941		21551	-			[illegible]	[illegible]
						24560		78536	47826	-		64602	-		29521	-	15981			-	-	-	17527	18550	-	45821		27551	-			[illegible]	[illegible]
						33954		84548	57695	-		69595	-		36591	19541	17541			30551	-	27571	29534	20534	52783	65647		33934	-			[illegible]	[illegible]
						70542		85530	68614	27534		78634	-		47721	21541	20521			43771	-	32501	33984	36944	71584	73572		36914	20624			[illegible]	[illegible]
		-				77530		96057	73599	45771		83530	66580		48571	28551	21538			81001	30151	45981	66615	68602	72595	76568		77549	24521			[illegible]	[illegible]
		50723				82019		97038	85048	57090		97040	92550		92561	34521	32934			83511	84151	92561	83097	74085	85536	87026		86037	35907			[illegible]	[illegible]
		92033				94038		99078	87000	75530		94030	98000		95011	55706	66584			96031	97068	85591	95047	96096	98096	94029		94020	96097			[illegible]	[illegible]
		94060				96540		00039	98066	00060		00060	99060		99068	97049	97147			99050	00096	00688	99087	00030	00052	96040		95530	01090			[illegible]	[illegible]

Klartexte (heute):

München:

Wien: [illegible] mehrsch. [illegible] As-Bänke [illegible] SE-Höhe starke [illegible]

Paris:

den ab 1.1.1940 bis auf
ge verbreiteten Analyse
om 21.12.1939).



Wetterübersicht für Mittwoch den 1. November 1944

Die Wetterentwicklung hat in den vergangenen 24-Stunden sehr
sche Umstellungen erfahren. Das entscheidende Ereignis ist dabei der
ftige Kaltluftausbruch an der Ostflanke des atlantischen Hochs, das sich
n an Breiten des Eismeeres erstreckt. Dieses in seinem Aufbau war-
Hoch ist wahrscheinlich das Hauptsteuerungszentrum der nächsten
e. Über Norwegen ist die Troposphäre bis zu 8° kälter geworden, wobei
e die Schärfe der neu gebildeten Frontalzone in der außergewöhnlich
ftigen Nordströmung zeigt, die über Bergen in 10000 m 300 km/h
immt. Der großräumige präfrontale Druckfall hatte seinen Schwer-
nkt über Südschweden, sodaß sich hier, wie oft zu beobachten, ein
stanzer Kern bildete.

Der kräftige Druckfall über Norddeutschland geht z. T. gleichfalls
diese Umstellung zurück, er steht zum andern teil im Zusammenhang
der Warmluftadvektion im westlichen und mittleren Mittelmeer, die
Bildung einer Frontalzone führte, an der sich bereits gestern nachmittag
Oberitalien bis nach den Britischen ein Starkwindfeld aus Südwest-
90 km/h eingestellt hatte. Es bildete sich ein Tiefkern etwa über Nie-
schlesien aus, auf dessen Südflanke Kaltluftmassen von Frankreich nach
deutschland und anschließend nach Ostdeutschland einströmten, die ver-
schiedentlich über Wien die ganze Troposphäre um 7° abgekühlt haben. Es
bildete sich sogar vorübergehend ein hochreichendes Höhentief, und die
aus wärmeren Luftmassen über Nordwestdeutschland kamen etwa
gs der Mainlinie zum Aufgleiten. Der im Süden nachfolgende
Druckanstieg baute jedoch über Süddeutschland eine Hochdruck-
zelle auf, die die Luftmassen rasch wieder absinken ließ. Der Druck-
fall wurde nordostwärts gesteuert, und über der mittleren Ostsee
tritt nunmehr die Vereinigung des schwedischen und deutschen Sy-
stemes ein. Im Zentrum der stärksten Hebungsvorgänge wurde ge-
schlossener Nimbostratus bis 5500 m erflogen und in Niederschlesien
fielen 20 bis 25 mm Niederschläge. Die Warmluftadvektion an der Ost-
flanke des nahezu stationären portugiesischen Höhentiefs verursacht
weiterhin Aufgleitvorgänge im westlichen und mittleren Mittelmeer.

Nach der vollzogenen Umstellung sind das atlantische und das
nach Süden verlagerte russische Hochdruckgebiet die Hauptsteuerungs-
zentren. Im mitteleuropäischen Raum wird das zyklonale Witterungs-
gepräge zusätzlich durch die Ausbildung von Kaltluftropfen verstärkt.

gez. Brauer

Zentrale Wetterdienstgruppe

Mittwoch den *1. November* 19

Ausland

Bodenstationen: Küstenorte ○	Höhe m	JJJ	Gestern 14 Uhr CC	wwVhN	DDFWN	PPPTT	UC app		Gestern 19 Uhr CC	wwVhN	DDFWN	PPPTT	UC app	RR
Vardö ○	12	004												
Ingöy ○	4	005												
Tromsö ○	102	008							6X	625X8	18168	05801	9x304	04031
Bodö ○	17	010												
Nordöyan ○	37	014	30	10773	25483	06504	60802							
Krakenes ○	41	021	87	10764	28686	10805	83201							
Utsira ○	56	028	62	64746	24568	14308	9x849		94	03844	32768	13307	70302	02381
Lister ○	9	030	54	03964	00098	16507	87112		xx	258x9	28x88	11507	8x700	03481
Ferder ○	9	036	57	03853	20418	13407	77821							
Aarhus ○	47	180	5x	05748	02228	16507	8x710		5X	05657	28227	13707	86707	-
Kopenhagen ○	1	181	5x	51636	08358	15607	07812		5X	52528	02258	12506	0x808	-
Skagen ○	3	182	5x	03848	20928	16407	8x812		57	03844	22228	21106	8x807	00280
Biarritz	29	202												
Lyon	196	210												
Paris/Le Brg.	46	215												
Brest	75	220												
Le Havre ○	119	230												
Marseille	12	231												
Nanzig	236	237												
Châteauroux	153	252												
La Coubre ○	6	269												
Helder ○	6	291	5X	21536	10158	15908	9x901		5x	57337	00058	15908	0x300	07121
Vlissingen ○	1	292												
De Bilt	12	293	5x	05438	00028	15808	9x701		5X	05538	30128	-	-	-
Genua ○	2	305	82	02855	16287	17012	76221		81	64854	24128	17711	8x403	95130
Venedig ○	10	312	24	01761	16224	19013	76003		07	05790	16126	19411	75403	00170
Zara ○	12	315												
Rom ○	3	322												
Brindisi ○	16	331												
Cagliari ○	35	338												
Syrakus ○	15	655												
Madrid	667	353	68	03648	16548	03310	8x901		xx	03658	16368	05310	5x803	04101
Almeria ○	65	355	98	03755	04428	08316	73706		67	60758	22228	03817	7x300	97170
Mahon	40	357	57	02754	12415	12218	70908							
Barcelona ○	42	358	88	03754	xxx28	07414	8x005							
La Coruña ○	57	362	87	03745	41528	11513	7x703		44	03635	04628	09612	4x207	00460
Lissabon	227	384												
Funchal ○	110	395												
Pt. Delgada ○	22	396												
Horta ○	65	398												
Teneriffa ○	37	400	80	02856	08116	11122	60811		52	03863	26128	09020	70703	00180
V. Cisneros	6	404	07	058x0	02325	97625	43911		07	047x0	02326	06921	60501	00270
Pinsk	137	569												
Kauen	83	466												
Riga	2	470												
Dorpat	81	476												
Helsinki	15	481												
Vaasa	9	483												
Kuopio	233	484												
Rovaniemi	80	607												
Budapest	130	541	56	02963	12025	11013	83807							
Bukarest	92	575												
Klausenburg	374	590												
Belgrad	138	701												
Sofia	538	720												
Athen	239	730												
Canea (Kreta)	63	737	80	02864	08214	19420	96000							
Tunis	10	080												
Orel	191	841												
Dno	71	858												
Minsk	211	867												
Smolensk	234	889												
Kiew	185	957												
Dnjepropetrowsk	62	968												
Odessa	50	975												
Mariupol	40	981												
Sewastopol	8	988												

Bodenstationen: Küstenorte ○	Höhe m	JJJ	Heute 2 Uhr CC	wwVhN	DDFWN	PPPTT	UC app		Heute 8 Uhr CC	wwVhN	DDFWN	PPPTT	UC app	RR
Vardö ○	12	004												
Ingöy ○	4	005							85	02843	23113	09002	813[illegible]	[illegible]
Tromsö ○	102	008							50	02965	00087	10602	87[illegible]	[illegible]
Bodö ○	17	010	50	02866	02226	10100	80301		86	10875	04388	11800	8x3[illegible]	[illegible]
Nordöyan ○	37	014							83	10953	08284	12903	703[illegible]	[illegible]
Krakenes ○	41	021							14	02772	08324	13606	801[illegible]	[illegible]
Utsira ○	56	028							90	22744	32764	10308	90x[illegible]	-
Lister ○	9	030	xx	019x9	28622	11205	6x203		50	01964	28504	01605	8x7[illegible]	[illegible]
Ferder ○	9	036												
Aarhus ○	47	180	50	21745	26455	01606	90820		40	01854	26414	05203	704[illegible]	[illegible]
Kopenhagen ○	1	181	5X	08267	08267	00067	9X715		86	81745	28466	01904	9x60[illegible]	[illegible]
Skagen ○	3	182							46	02843	30686	02406	608[illegible]	[illegible]
Biarritz	29	202												
Lyon	196	210												
Paris/Le Brg.	46	215												
Brest	75	220												
Le Havre ○	119	230												
Marseille	12	231												
Nanzig	236	237												
Châteauroux	153	252												
La Coubre ○	6	269												
Helder ○	6	291	5x	05556	04157	16109	9x903		5X	21746	02667	15709	8x40[illegible]	-
Vlissingen ○	1	292												
De Bilt	12	293							57	05554	00067	-	-	-
Genua ○	2	305	55	02763	04326	19108	90300		62	64664	02458	18408	9x60[illegible]	[illegible]
Venedig ○	10	312	17	05661	0x127	19910	8x902		07	05590	30185	79809	96300	[illegible]
Zara ○	12	315												
Rom ○	3	322												
Brindisi ○	16	331												
Cagliari ○	35	338												
Syrakus ○	15	655												
Madrid	667	353	80	02366	30266	89106	00702		94	09443	00013	08404	00301	[illegible]
Almeria ○	65	355	07	02890	22127	06917	78902		04	02990	06114	04414	72603	[illegible]
Mahon	40	357												
Barcelona ○	42	358												
La Coruña ○	57	362	5x	03648	08528	08511	7x804							
Lissabon	227	384												
Funchal ○	110	395												
Pt. Delgada ○	22	396												
Horta ○	65	398												
Teneriffa ○	37	400												
V. Cisneros	6	404												
Pinsk	137	569												
Kauen	83	466												
Riga	2	470												
Dorpat	81	476												
Helsinki	15	481												
Vaasa	9	483												
Kuopio	233	484												
Rovaniemi	80	607												
Budapest	130	541							07	05790	22105	19005	93410	
Bukarest	92	575												
Klausenburg	374	590												
Belgrad	138	701												
Sofia	538	720												
Athen	239	730												
Canea (Kreta)	63	737	50	02856	08356	19617	80301							
Tunis	10	080												
Orel	191	841												
Dno	71	858												
Minsk	211	867												
Smolensk	234	889												
Kiew	185	957												
Dnjepropetrowsk	62	968												
Odessa	50	975												
Mariupol	40	981												
Sewastopol	8	988												

Bergstationen:	Höhe m	JJJ	Gestern 14 Uhr CC	wwVhN	DDFWN	PPPTT	UC app		Gestern 19 Uhr CC	wwVhN	DDFWN	PPPTT	UC app	RRTTE	Heute 2 Uhr CC	wwVhN	DDFWN	PPPTT	UC app		Heute 8 Uhr CC	wwVhN	DDFWN	PPPTT	UC app	RRTTE
Mussalla	2926	726																								
Lomnitzer Spitze	2640	685																								
Fanaraken	2072	024							80	49308	26388	78062	00203	629xx												
Mt. Ventoux	1900	248																								
Puy de Dôme	1467	246																								
Izana	2367	401																								

Höhenwinde (dd vv)

uu = Datum G,G, = Uhrzeit (DGZ) dd = Windrichtung (N = 36) vv = Windgeschwindigkeit in km/std

Ort	Kanea	Leeuwarden	Hanstholm	Faßberg	Emden	Bergen	Nest (i. Pom)	Brüsterort	Friedrichshafen	Kristiansand	Pilsen	Emden	Klagenfurt	Faßberg	Gotenhafen
uuG,G,	31 04	31 13	31 17	31 15	31 10	31 17	31 16	31 17	01 05	01 05	01 05	01 05	01 05	01 06	01 04
27.0 km															
21.0 ..															
16.0 ..					03 20										
13.0 ..		03 40	(11.5) 34 50		03 30										
11.0 ..	24 30	04 30	34 50	(10.8) 08 30	03 40	33 60	20 30	(10.5) 22 40	29 40			34 60		(10.4) 30 70	(8.9) 34 30
9.0 ..	24 20	09 20	34 40	11 30	(9.3) 04 10	34 70	18 30	22 30	26 70	(8.4) 36 230	(8.5) 28 40	33 80	27 140	30 70	(7.6) 34 70
7.0 ..	23 20	12 10	31 30	13 30	10 10	33 90	16 30	20 30	23 40	36 250	28 40	33 80	27 90	28 90	(5.8) 33 90
5.3 ..	23 20	11 20	25 40	16 20	(5.5) 11 20	33 80	16 30	19 30	27 40	35 140	30 90	32 40	27 90	28 70	(5.0) 32 70
4.0 ..	22 20	10 05	25 40	08 20	05 05	31 60	15 20	26 10	27 40	36 120	29 60	32 40	27 80	29 60	27 10
3.0 ..	22 30	06 05	25 30	03 10	04 05	30 70	16 20	25 05	26 40	35 70	29 60	30 40	28 50	29 60	19 10
2.0 ..	18 10	06 10	27 30	32 10	03 05	32 70	17 20	21 10	25 40	35 60	28 60	32 30	28 50	29 60	19 10
1.3 ..	09 10	06 10	27 30	32 20	01 10	33 60	16 20	17 30	26 30	36 50	25 50	34 40	27 20	29 50	16 20
0.8 ..	07 10	05 20	28 70	36 20	36 10	33 60	15 30	16 20	24 40	36 60	27 40	35 50	30 05	29 50	16 20
0.3 ..	07 05	06 30	28 30	36 20	36 05	33 40	13 20	15 20	(0.6) C	36 50	(0.4) 26 40	34 40	C	29 50	17 10

Ort	Würzburg	Klagenfurt	Siegen	Krakau	Helder	Venedig	Erfurt	Berlin	Helgoland	Gerdauen
uuG,G,	31 18	31 17	31 17	31 17	31 16	31 16	31 17	31 17	31 16	31 17
7.0 km			(10.9) 06 30	(16.0) 25 30	(6.5) 18 05	(11.0) 24 70		(11.0) 11 10	(11.0) 03 40	
5.3 ..	26 10	(4.9) 24 120	05 20	(9.0) 21 100	09 10	(8.5) 25 110	30 30	(7.0) 12 40	(4.0) 18 10	23 30
4.0 ..	C	24 100	36 10	(5.3) 22 80	08 10	(5.8) 23 110	32 50	10 30	C	21 30
3.0 ..	C	25 70	32 10	(4.0) 21 70	08 10	(4.0) 24 80	32 20	11 30	01 05	19 30
2.0 ..	C	24 50	28 10	23 50	01 10	26 40	34 30	11 20	01 10	19 40
0.8 ..	C	24 30	27 20	30 30	01 10	27 30	30 20	08 20	-	18 30

Ort	Krakau	Hamburg	Kopenhagen	Brüsterort	Berlin	Wien	Helder	Venedig	Bei Helder	Swinemünde
uuG,G,	31 05	01 06	01 05	01 05	01 05	01 05	01 04	01 05	01 04	01 05
7.0 km		(9.0) 28 80	(8.3) 23 80	(11.0) 22 30	(8.5) 28 40	(14.0) 26 80	(7.0) 30 40	(8.6) 26 110	30 40	(9.0) 27 50
5.3 ..		29 90	27 80	(11.0) 23 80	29 30	(7.5) 25 130	32 40	26 80	32 40	27 40
4.0 ..	23 110	30 60	25 70	20 40	30 x	26 70	32 30	25 80	32 30	28 30
3.0 ..	23 70	30 70	25 70	20 40	31 30	25 60	32 30	27 40	32 30	29 30
2.0 ..	24 80	30 70	26 70	19 40	32 40	28 60	30 40	24 40	30 40	32 50
0.8 ..	24 70	36 50	-	17 40	31 60	28 50	31 30	25 40	31 30	34 40

Wolkenmessung

C = Wolkenart
vv = km/std.
dd = Zugr. 36 =

Ort	
uuG,G,	
Cu. Höhe	
dd vv	
Ort	
uuG,G,	
Cu. Höhe	
dd vv	
Ort	
uuG,G,	
Cu. Höhe	
dd vv	

Piloten Vortag Piloten heute

Täglicher Wetterbericht

des Deutschen Reichswetterdienstes
Herausgegeben von der Deutschen Seewarte
Verlagsort Hamburg

gang: 69 Nr. 307 — Donnerstag, den 2. November 1944

e 1

Erläuterung: Die Beobachtungen sind sämtlich in der Form der 1935 in Warschau beschlossenen Einheitsschlüssel wiedergegeben. Kurze Erläuterungen zu den einzelnen Ziffern werden zu Beginn jedes Vierteljahres beigegeben. Ausführlich finden sie sich in „Anweisung zur Verzifferung von Wettermeldungen", herausgegeben vom Reichsluftfahrtministerium. Alle Zeitangaben in DGZ.

eutschland

Stationen	Höhe m	JJJ	Gestern 14 Uhr CC	wwVhN	DDFWN	PPPTT	UCapp	Gestern 19 Uhr CC	wwVhN	DDFWN	PPPTT	UCapp	RR
urg-Fl.	18	403	80	02855	22505	07109	70714	50	02754	20384	05103	00704	06111
urg/Fgh	41	400	8x	81736	24487	05403	0x909	30	01890	26403	03503	73703	18080
	28	460	8x	82638	61688	05803	9x709	70	01844	22484	03613	80902	04090
münde	1	406	92	01735	59627	03608	6x814	50	01943	22564	02104	90805	12891
	1	464											
	16	461	9x	27737	61687	05303	88714	34	05634	32584	04408	60703	01101
	50	465	30	02855	59825	08109	60713	30	25754	28584	06207	70702	02471
	6	401	86	25845	26485	12208	7x708	60	01844	26584	08608	70811	01281
	4	442	26	21855	26525	10609	60907	30	01853	24583	07606	80810	91100
	22	402	5x	02847	28127	13110	7x808						
	178	187	8x	05746	24268	12807	8x805	5x	03738	24268	11006	9x704	02071
	51	421						50	02784	24425	08606	70704	97100
burg	45	408	80	05655	22385	10407	70705	54	05752	22423	08805	90804	02081
	123	437	5x	05648	24328	19108	8x706						
	48	436	50	05648	24328	19609	80786	5x	xx946	26168	12707	90705	94091
	202	407											
	265	049	5x	05757	26127	15707	7x812	50	05654	24124	04304	90602	00070
	289	351	5x	52738	22428	13107	8x607	5x	03738	24368	-	-	-
urg/M	111	412	50	05765	16328	14709	60712	52	05675	30126	12607	70715	-
acken	189	441	00	05590	00040	15508	70813						
erg	315	426	20	02854	24224	15908	00710	40	08361	04101	15702	20806	00091
bad	538	516											
	151	219											
gen	427	443						07	05590	10125	13203	85705	00110
chsnf	400	444	07	05790	00027	15606	7x709	07	05690	00026	13804	9x804	00080
hen	528	414	07	02790	14127	-	-	07	02790	08127	13605	77605	00090
ack	573	507	07	05690	06147	15707	5x817	51	02973	26125	12008	50608	00100
münde	3	455	84	02243	24464	05008	50900	50	22836	22362	03003	90704	03382
	1	404	20	01954	22464	07308	50201	5x	12894	51625	04707	6x604	93060
	70	450	14	01952	26503	07408	50802	8x	81824	24488	09802	0x702	05091
	48	440	70	01853	22463	08808	60904	44	01751	20411	07306	80807	01091
	131	449	5x	21738	30428	11806	9x804	5x	22345	20488	09807	9x805	02091
	320	646	84	05654	20565	13308	81705	5x	25648	22288	11006	9x804	97081
er	230	410	62	xxxxx	xxxxx	11707	9x905	5x	62545	20468	10007	8x601	02071
	449	458	5x	05545	22456	-	-	54	05544	20326	-	-	-
	363	669						54	05752	20423	12405	80706	00090
is	408	570						07	02790	20125	13605	80502	00100
	263	676						40	01853	16423	14306	20903	00110
	302	865	52	05662	03004	17908	76807						
	434	508	00	02790	12127	15809	66810	01	02790	12127	13604	8x905	00090
	157	501	00	05690	00006	16013	66708	02	05790	10128	13108	8x807	00150
	334	505	04	02790	12126	-	-						
furt	449	502	57	05763	00027	16113	56814	54	02874	00026	15007	96704	00120
walde	7	429	90	02765	24675	04006	60306						
	15	406	86	25843	22465	03007	76219	00	00390	18320	06003	80107	01081
berg	20	422	5x	21634	18468	02606	9x205	74	01790	18352	07304	83215	02070
	3	447											
	47	551	6x	05738	22568	01007	8x305	50	02745	14125	08405	80104	02081
	99	552	5x	05738	22568	08307	9x202	5x	02756	20326	08706	8x401	02081
rg/Sch	148	420	5x	58638	22268	09907	0x903	5x	62638	22268	09665	0x801	05071
	117	411	8x	21647	22388	11808	9x501	54	03745	16428	10608	8x903	03081
	255	454	52	05665	22668	13508	7x303	50	05653	20313	13007	70901	99091
	107	556											
ck	135	555											
nnstadt	176	557	5x	21728	55568	11107	8x307	5x	05635	18568	11707	8x300	97091
	203	569											
	216	561	5x	21748	24568	14408	7x306	04	05590	12111	14305	80701	97100
rg	330	571											

Stationen	Höhe m	JJJ	Heute 2 Uhr CC	wwVhN	DDFWN	PPPTT	UCapp	Heute 8 Uhr CC	wwVhN	DDFWN	PPPTT	UCapp	RR
urg-Fl.	18	403	50	05763	20303	04701	03802	07	61690	22388	03101	0x704	95001
urg/Fgh	41	400						5x	52438	28428	01604	0x802	01031
	28	460	52	03843	22428	03003	9x902	5x	03848	22428	01704	9x602	00020
münde	1	406	5x	62848	57568	10706	8x802	6x	64735	55568	00405	9x302	05461
	1	464	8x	81848	55788	98104	9x701	52	61844	26358	99105	9x305	09811
	16	461	5x	05697	02427	04406	70602	84	05645	04461	02806	8x804	01551
	50	465	5x	12967	30417	05408	6x901	52	62844	28468	04906	8x803	96281
	6	401	50	01873	28483	06908	50403	52	02854	28336	05408	6x601	01180
	4	442	80	01744	24104	06504	00802	xx	48209	22349	03802	0x707	24511
	22	402	54	01732	24113	08004	00806						
	178	187						xx	48229	24229	06605	9x802	02041
	51	421	5x	02755	22387	04606	9x703	5x	05644	24227	05005	9x705	97070
burg	45	408						5x	05656	22326	05904	9x603	00030
	123	437											
	48	436	55	05563	24125	xxx05	01706	50	04246	00026	06704	00816	97021
	202	407											
	265	049	5x	05558	32128	10903	6x707	xx	48009	03229	06902	0x807	-
	289	351						5x	03848	00028	07003	90806	00031
urg/M	111	412	5x	05454	00028	10625	9x704	5x	47368	00028	07003	9x607	-
acken	189	441	xx	46009	00009	10951	0x807	5x	41348	00048	06302	9x812	00xx1
erg	315	426	52	45355	08148	12350	0x907	57	45255	08148	08302	0x710	97521
bad	538	516											
	151	219	5x	15468	00028	10104	0x705						
gen	427	443	5x	62346	00028	10902	0x807	62	62425	04168	06304	0x709	02501
chsnf	400	444	5x	62668	00068	11104	9x705	52	62656	04268	05104	9x701	03031
hen	528	414	57	23663	12128	11103	9x707	52	25564	08268	07104	9x709	97031
ack	573	507	51	03872	12128	11702	97607	54	05674	30126	08001	9x708	00510
münde	3	455	52	51855	50468	01603	9x802	62	03755	18467	01904	90301	01271
	1	404	05	01890	53523	04603	80801	55	02834	16525	05203	9x203	96021
	70	450	04	01890	22302	03914	90701	54	02834	22227	04103	9x402	00011
	48	440	5x	03745	20328	06205	9x702	5x	05746	20328	05405	8x801	00040
	131	449	05	02790	20325	08204	90705	54	05565	16328	06803	0x903	00021
	320	646	05	02790	20055	09004	90405	04	02790	00004	08300	90506	00003
er	230	410	5x	22655	22368	08705	8x702						
	449	458	5x	05447	18167	10504	0x704	5x	05548	00028	-	-	-
	363	669	01	15790	20427	10303	8x807	54	05674	16325	08303	80906	00020
is	408	570	07	05790	22128	11503	9x706	57	05694	00068	07904	8x710	97021
	263	676	05	05690	20205	12313	00708						
	302	865						52	05565	00027	09504	0x807	97030
	434	508	05	05690	12128	11303	9x705	05	05690	00025	08101	05707	00000
	157	501	00	05790	00028	10505	97803	07	05590	00028	09005	9x703	00040
	334	505						51	05564	00038	09206	9x803	00030
furt	449	502	54	05685	00027	12201	96806	57	09764	00027	10405	0x808	00050
walde	7	429						57	03764	16258	04304	8x305	23171
	15	406	57	03834	16438	05702	9x301	50	05443	14323	07304	90207	00011
berg	20	422	70	05380	25755	28185	09307	57	62754	14366	10005	9x206	04011
	3	447											
	47	551	5x	22768	16388	08606	9x701	54	05644	16225	08806	96301	02061
	99	552	50	02754	18487	07505	96603	55	05572	16225	07803	00303	00020
rg/Sch	148	420	5x	05648	22328	08605	9x300	xx	44299	18149	08250	0x800	02511
	117	411	04	01790	16302	09306	81805	07	05490	14104	09102	05601	00020
	255	454	5x	05666	12116	11501	9x807	54	05665	12228	09704	8x700	00000
	107	556											
ck	135	555											
nnstadt	176	557	00	00690	18400	09305	80702	04	05790	10204	09904	85605	00011
	203	569											
	216	561	05	05790	08204	12612	80709	57	03865	04228	10105	8x905	00010
rg	330	571											

Stationen	Höhe m	JJJ	Gestern 14 Uhr CC	wwVhN	DDFWN	PPPTT	UCapp	Gestern 19 Uhr CC	wwVhN	DDFWN	PPPTT	UCapp	RRTTE
ick	3106	503											
itze	2962	416	07	02990	20526	03356	5x805	07	02990	47675	01856	96723	91559
kogel	2347	506	04	02990	24526	•	-	xx	46009	51629	55755	0x707	00xx9
skoppe	1602	428	xx	77009	53879	28752	0x901	xx	77009	55779	27952	0x701	2252x
ogel	1577	862											
rg Sch	1493	427						5x	02936	14326	43901	7x804	00014
	1446	511											
	1214	519	40	01833	22224	74350	95809	54	05712	48303	72451	05706	00014
berg	1213	419	xx	46329	34749	71350	0x907	xx	46009	57749	70451	0x705	97007
grince	1166	561						50	05752	24225	78601	86806	00051
en	1141	418	xx	78009	24579	79451	0x704	xx	46009	57829	76752	0x604	07064
rkuppe	923	423	xx	46009	24249	-	-	xx	46009	22449	03801	00805	00020
berg	915	445	xx	46009	55779	02101	0x908	xx	77009	55649	00601	0x703	01021
Asten	840	417	xx	67009	22449	95302	00802	xx	67009	26469	10401	00601	03041
rg/Ts.	801	424	xx	4x219	24329	20303	0x805	xx	46009	36349	19702	0x704	00030
	673	397	10	01851	22202	34408	68908						

Stationen	Höhe m	JJJ	Heute 2 Uhr CC	wwVhN	DDFWN	PPPTT	UCapp	Heute 8 Uhr CC	wwVhN	DDFWN	PPPTT	UCapp	RRTTE
ick	3106	503	xx	46009	24749	88067	9x804	xx	77009	57449	86156	9x815	93589
itze	2962	416	5x	156x8	49728	00055	0x705	5x	06848	47638	98054	9x705	00869
kogel	2347	506	xx	46009	57649	54453	0x200	xx	46009	48449	53651	0x401	00xx9
skoppe	1602	428	xx	46009	53779	26454	0x703	xx	46009	20549	35854	0x701	0454x
ogel	1577	862											
rg Sch	1493	427	xx	68009	48577	40720	0x808	xx	67129	46469	35972	0x711	07529
	1446	511											
	1214	519	5x	05628	24128	70650	9x805	52	727x3	12478	67251	0x809	99524
berg	1213	419	xx	46009	24445	68651	0x705						
grince	1166	561	xx	71755	10178	75800	9x810	xx	77109	08579	71451	0x811	02529
en	1141	418	xx	78009	55779	75552	0x703	xx	78005	24579	73552	0x703	02524
rkuppe	923	423	xx	46009	24369	xxx00	0x805	04	05690	24244	98052	90807	00523
berg	915	445	xx	46109	23579	98450	0x805	5x	24627	22444	90952	9x507	93523
Asten	840	417	xx	46009	24449	98200	0x804	xx	46009	26349	05560	00806	97513
rg/Ts.	801	424	xx	48009	30349	15900	0x702	57	05515	02047	13350	0x605	97510
	673	397	54	04754	02205	29703	88809	xx	48109	08349	25962	0x810	00010

Berichtigungen

chtrag vom 1. Nov. 08 Uhr.
nien: 400 47 03865 32228 08717 6x300 94181
357 13 036xx 16228 06917 8x804 -
362 6x 64754 04328 07712 8x805 -

078895

Sämtliche Karten des „Tägl
weiteres nach der von der Z
gezeichnet. (Erlaß RLM

Wetterlage von gestern: *Mittwoch, 1. November 1944.*

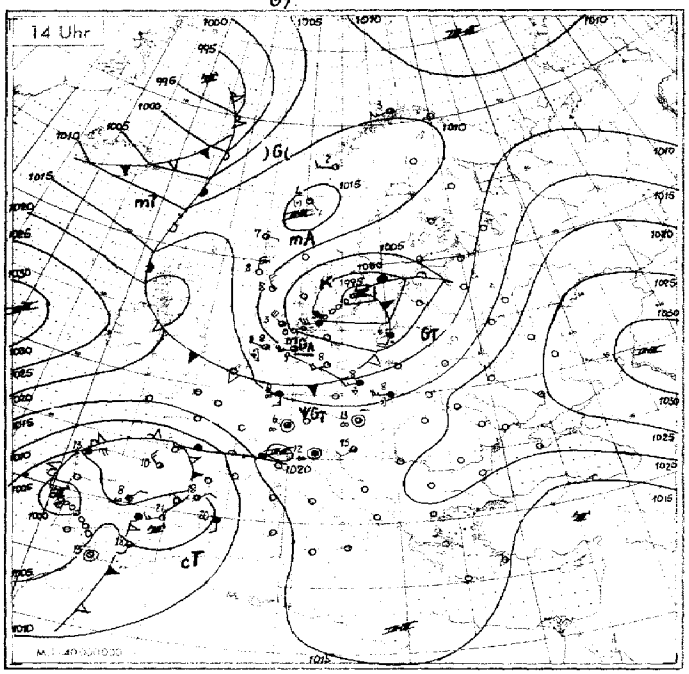

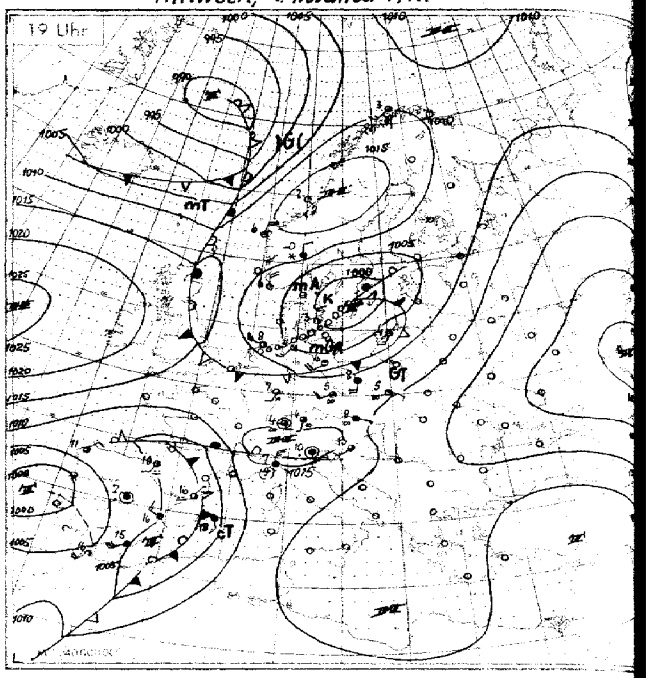

Wetterlage von heute nacht: *Donnerstag, 2. November 1944.*

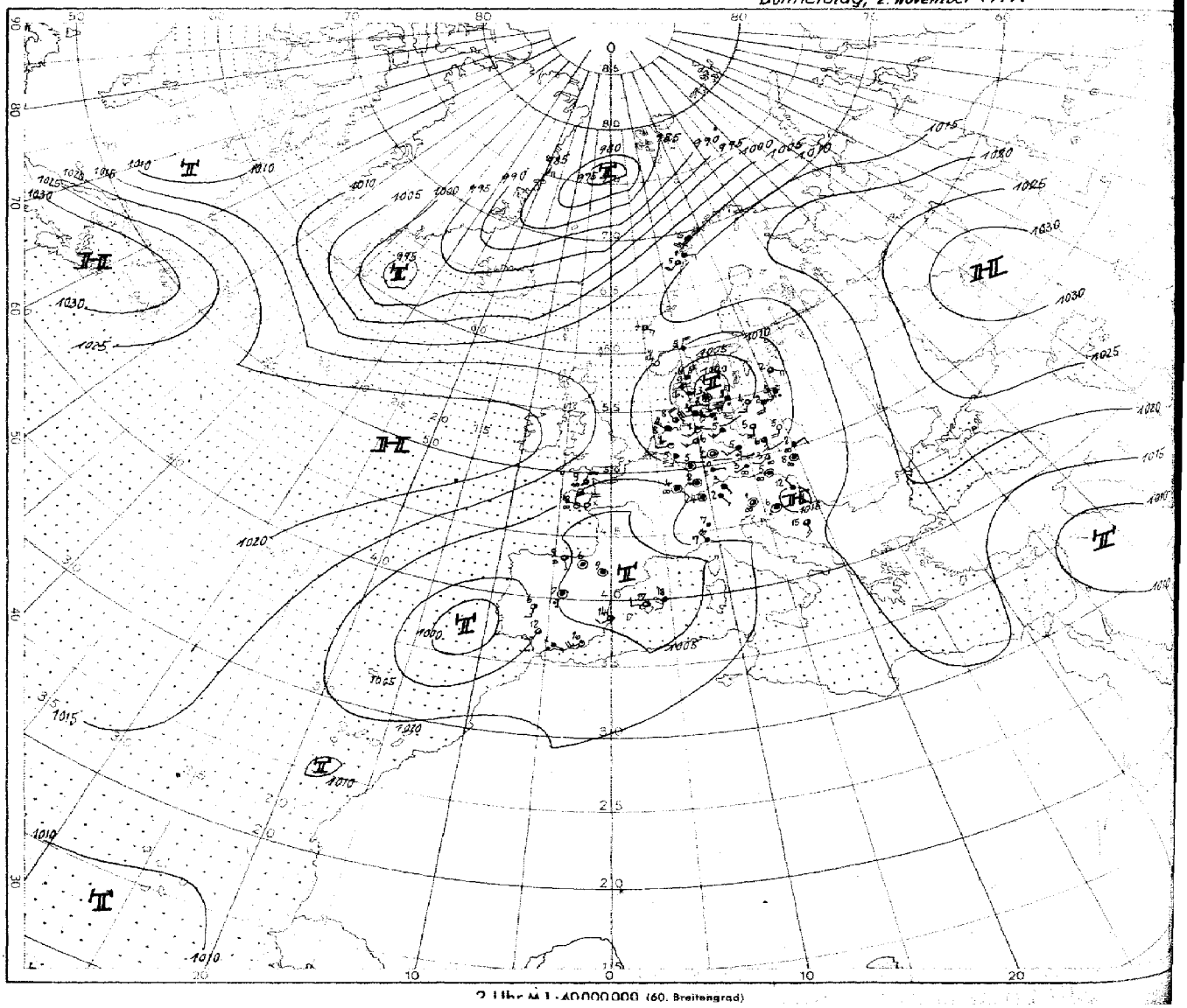

2 Uhr M 1 : 40000000 (60. Breitengrad)

Nr. 307.

Höhen-Aufstiege

1. Teil

Donnerstag den *2. November* 194*4*

Seite 5

Schlüssel: Kenngruppe: IIIGG HeHeEaT1T2 / Q1Q2Q3Q4Ee s1 s2 a2 GG / QLLLL gg9GG } Ha0Ha1Ha2Hr0Hr1 Hr2Hr3Hr4Hr5z0

Hauptisobarenflächen: Ha4Ha4Ta4Ta4Ua4 Ha5Ha5Ta5Ta5Ua5 Ha7Ha7Ta7Ta7Ua7 .... Ha3Ha3Ta3Ta3Ua3 Ha9Ha9Ta9Ta9Ua9 Ha1Ha1Ta1Ta1Ua1 HkHkTkTkUk

Markante Punkte: P1P1TTU1 P2P2TTU2 ....

Pseudopot. Temperatur: 9Q1Q1Q1Q1 Q2Q2Q2Q2Q2 Q3Q3Q3Q3Q3 IIIPtPt

Ort	Tromsø	Bodø	Bergen	Kjeller	Kristiansand	Hanstholm	Blaavandshuk	Kraenward.	Schimak	Riga	Gotenhafen	Swinemünde	Hamburg	Helgoland
G_1G_2		01 17	01 17	01 17		01 17	01 14						01 16	
41		.	.	.		.	.						-	
96		.	-	-		.	-						.	
225		-57	.	-47		-46	.						.	
300		-48	-42	-47		-48	-44						-	
400		-34	-33	-39		-38	-39						-	
500		^{8}24-23	^{3}36-21	^{4}29-27		^{4}26-28	^{5}23-31						^{4}27-32	
600		^{6}22-15	^{4}29-16	^{8}29-16		^{7}26-20	^{5}20-21						28-22	
700		^{6}20-11	^{4}19-16	^{9}23-11		^{8}23-18	^{6}19-16						^{6}12-13	
800		^{8}18-8	^{6}19-6	^{8}18-6		18-7	^{5}19-7						^{8}18-6	
900		^{8}16-3	-1	^{7}13-2		-2	^{9}15+0						^{6}18+1	
950		-	-	13		16	16						21	
Boden		-4	15+0	11-4		16+1	19+1						21+6	
41		-	-	.		.	-						-	
96		-	-	-		-	-						-	
225		1066	-	1057		1054	(1053)						-	
300		884	885	891		867	864						.	
400		692	690	682		677	673						-	
500		535	532	528		523	521						524	
600		402	399	396		392	391						395	
700		287	302	282		279	281						284	
800		186	184	180		178	179						180	
900		95	92	89		87	88						88	
1000		13.0	8.9	5.9		3.4	3.5						4.2	
41/96		.	.	.		.	.						-	
96/225		-	.	.		.	.						-	
225/500		534	-	529		531	(532)						-	
500/1000		522	524	522		519	518						520	
Markante Punkte		-	.	.		.	.						.	
		-	.	.		.	-						-	
		-	.	.		.	-						.	
		01044	.	-		-	.						.	
		12933	-	.		.	.						-	
		12152	-	.		.	-						50829	
		90409	.	-		-	25951						68648	
		20611	37852	21971		-	45871						69646	
		26531	45742	28981		22971	57745						79596	
		76567	52705	33961		27961	66695						75597	
		92528	72645	96027		85551	85545						87540	
		01539	01067	98026		00067	00086						00079	

Ort	Emden	Leeuwarden 040	Leeuwarden 010	Helder	Calais	Le Havre	Cherbourg	Brest-Château	St Nazaire	El Grove	Paris	Brüssel	Köln	Münster	Frankfurt	Erfurt	Berlin	Lindenberg
G_1G_2	01 16	01 13	01 18	01 16						01 16						01 17	01 17	01 12
41	-	.	-	-						.						.	.	.
96	-55	-	-46	-57						.						-	-41	-
225	-55	-52	-46	-60						-						-	-39	-
300	-42	^{2}-50	^{4}-49	-50						-51						-53	-41	.
400	^{2}-31	^{5}-34	^{4}-35	-34						-34						-35	-35	-
500	^{3}36-22	^{5}35-22	^{5}34-23	-21						39-21						-25	^{4}27-28	-
600	^{3}27-16	^{4}28-15	^{5}18-15	-15						^{4}36-11						-10	^{7}22-20	^{3}26-15
700	^{5}23-10	^{6}24-9	^{4}23-10	-9						^{5}28-6						-11	^{4}19-11	^{9}26-9
800	^{8}22-5	^{7}24-3	^{8}23-3	-1						29+3						-2	^{6}18-5	^{8}22-4
900	^{0}21+1	^{4}17+1	^{4}21+1	+1						^{8}29+9						^{9}20+3	^{8}19+1	^{0}20+1
950	22	19	22	-						30						-	19	-
Boden	21+6	22+4	20+5	+7						31+7						+4	18+2	+4
41	(2136)	.	-	(2127)						.						.	-	-
96	1603	.	1599	1600						-						-	1036	-
225	1072	1066	1065	1070						(1073)						-	1066	-
300	887	886	884	890						887						880	875	-
400	691	738	695	698						697						691	682	-
500	533	538	536	541						539						536	528	-
600	400	405	402	407						405						403	398	403
700	285	289	287	293						288						288	284	288
800	187	187	184	189						184						186	182	186
900	92	95	102	97						89						93	90	94
1000	7.7	10.8	8.2	13.3						2.7						9.1	6.2	7.6
41/96	(535)	-	-	(527)						.						.		-
96/225	534	-	533	530						-						.	570	-
225/500	539	528	529	530						(534)						-	538	-
500/1000	526	527	528	527						537						527	521	-
Markante Punkte	.	-	-	.						-						-	-	-
	.	-	-	.						.						.	.	-
	-	-	.	05571						25971						.	-	-
	-	-	-	18551						27501						.	-	-
	-	16541	.	22611						29501						-	-	-
	-	19521	11571	24581						30511						.	09911	-
	05551	25591	19511	27551						48739						.	34891	-
	19561	56664	10531	78561						51708						30531	97811	-
	21581	63645	25581	79561						59614						55704	54764	57672x
	54712	82548	57665	91031						67584						67634	77565	77550
	54703	87528	62655	94021						75534						83000	23547	94038
	01086	01107	82570	02080						97196						98069	00078	00069

Wetter: Hamburg:

Münster:

Frankfurt: 8/10 look. Sc in Auflösung. 4/10 look. Sc im N, NW u. NE bei 2-5 3/10 Ac, AS im S. u. SW. 3/10 Ci, Ci fil u. Cc.

Lindenberg: 8/10 St. 4/10 AS; Sc in 1-6 Anfangs Regen, Einsatz.

Breslau:

Ort	Belgrad	Bukarest	Konstanza	Saloniki	Rom	Athen	Kanea	Rhodos	Kaneo Nockr.	Mailand	Venedig	Belgrad	Freiburg (Brsg)	bei Saarbrücken	bei Friedrichshafen	München	Klagenfurt	Wien	Lemberg	Krakau	Litzmannstadt	Minsk	Warschau	Breslau
G_1G_2									01 04	01 17	01 16		01 17	01 11	01 17		01 17	01 17		11 17	01 17			
41									-	.	.		-	.	.		-	.		.	-			
96									.	-	.		-54	.	-		-57	.		-54	-			
225									-47	-54	-		-57	-50	-57		-57	.		-53	-			
300									-43	-46	.		-49	-41	-48		-58	.		-52	-			
400									^{5}-29	-30	-30		-34	-30	-32		-41	.		^{6}-36	-			
500									^{2}43-16	^{8}45-18	43-19		^{7}39-20	-20	^{8}40-20		^{8}29-27	.		^{7}34-23	-26			
600									-6	^{3}44-9	41-10		^{7}36-12	-12	^{8}34-12		^{8}27-17	^{3}29-14		^{5}31-13	-17			
700									^{3}-2	^{0}35-7	-5		^{9}31-6	-1	^{0}34-6		^{9}26-9	^{2}24-7		^{6}24-9	-11			
800									^{6}+8	^{4}26-1	33+1		^{7}25-1	+1	^{7}29+0		^{8}24-3	^{4}24+0		^{4}25-1	-3			
900									^{7}38+11	^{7}23+3	29+6		^{5}23+6	+4	^{9}27+5		^{7}27+6	^{7}24+4		^{8}28+5	+2			
950									43	23	34		25	-	-		27	24		25	23			
Boden									47+1	25+7	30+10		23+2	26+11	27+4		28+3	37+5		25+4	24+6			
41									-	.	.		.	-	.		(2115)	-		-	.			
96									(1622)	.	.		1612	(1636)	-		1687	-		1603	-			
225									1104	1084	-		1076	1089	1076		1056	-		1067	-			
300									920	902	(905)		896	909	895		879	.		886	.			
400									724	719	710		705	698	703		694	-		697	(689)			
500									563	549	550		547	549	544		541	(543)		541	535			
600									426	413	415		412	404	410		409	410		408	402			
700									306	295	298		295	297	293		291	294		291	287			
800									199	192	194		192	193	189		191	190		188	185			
900									103	99	100		99	99	96		98	97		95	92			
1000									16.0	14.6	14.6		13.8	14.7	11.0		12.5	11.7		10.0	8.0			
41/96									.	-	-		-	-	.		(528)	.		-	.			
96/225									(518)	.	.		535	(547)	.		534	-		536	.			
225/500									541	535	.		530	540	532		516	.		526	.			
500/1000									547	534	535		533	534	533		528	(531)		531	527			
Markante Punkte									-	.	.		.	.	.		.	.		-	.			
									-	.	.		.	.	.		.	.		-	.			
									.	18581	-		.	.	.		.	.		-	-			
									.	24521	..		.	-	.		.	.		09541	-			
									.	27521	33901		.	.	.		.	.		15541	.			
									-	52658	56640		10541	10991	.		-	.		19531	45811			
									.	56639	66579		18531	25501	20551		08571	.		28551	57681			
									13631	62588	81010		25581	47731	24541		19551	-		36981	64621			
									32891	65578	83911		52698	68561	67570		26581	53723		46776	67631			
									49711	86007	95099		65588	76531	73550		28601	65592		66595	81591			
									86081	96068	99124		73560	95071	86028		76550	95095		86028	94630			
									94470	00070	02110		95977	98078	94068		95106	99117		99107	99079			

Wetter: München:

Wien: St. an-Schwaden, co in Schicht, im S. u. N Spor. St in NE aus S., As mit Fallstr. 9/10 bed. N frei, Untergr. bei S.S. bei Abstieg dämm. Boden ≡ felder im NW.

Paris: •

Vortag

Vortag

Karten vom Frühtermin

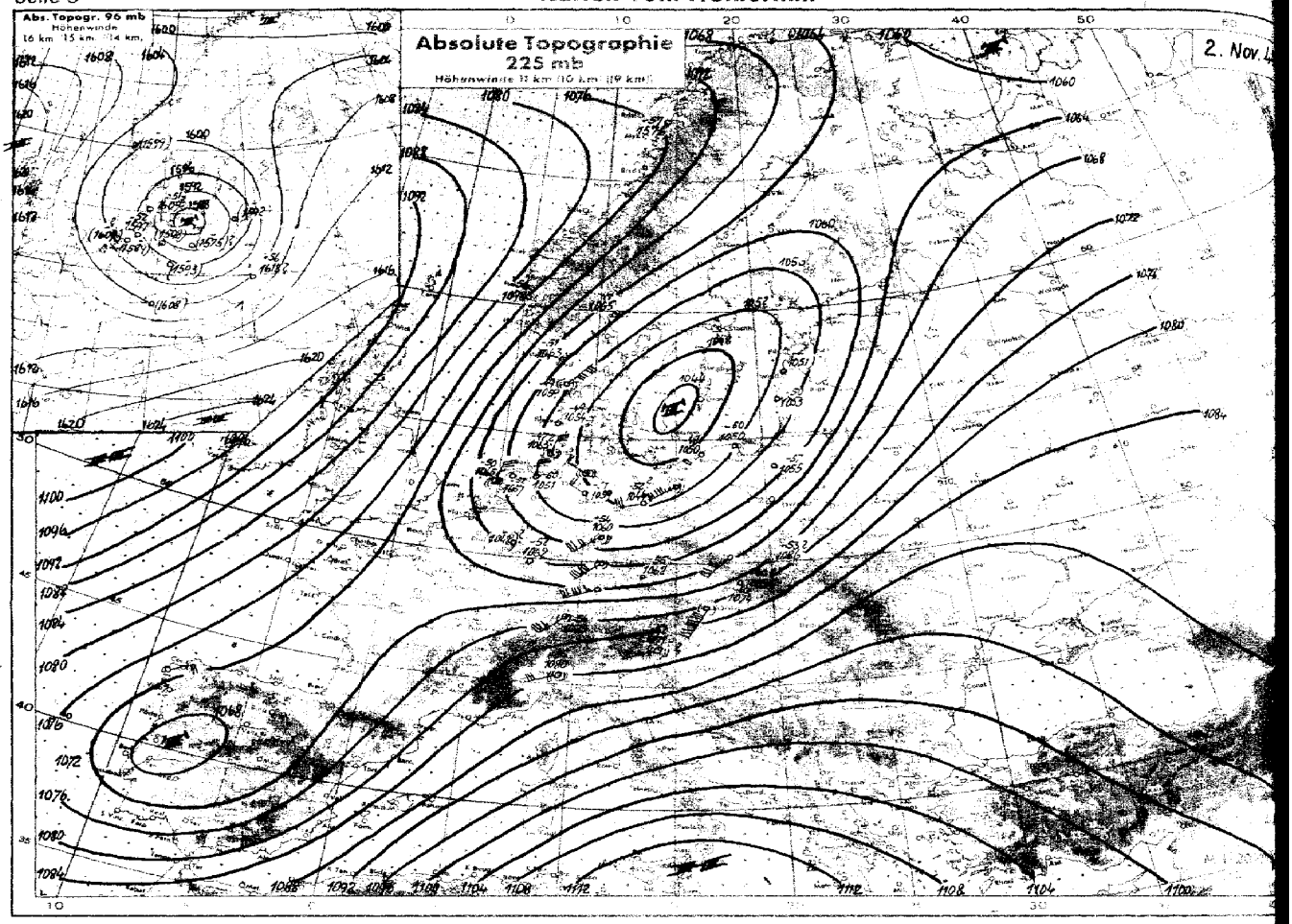

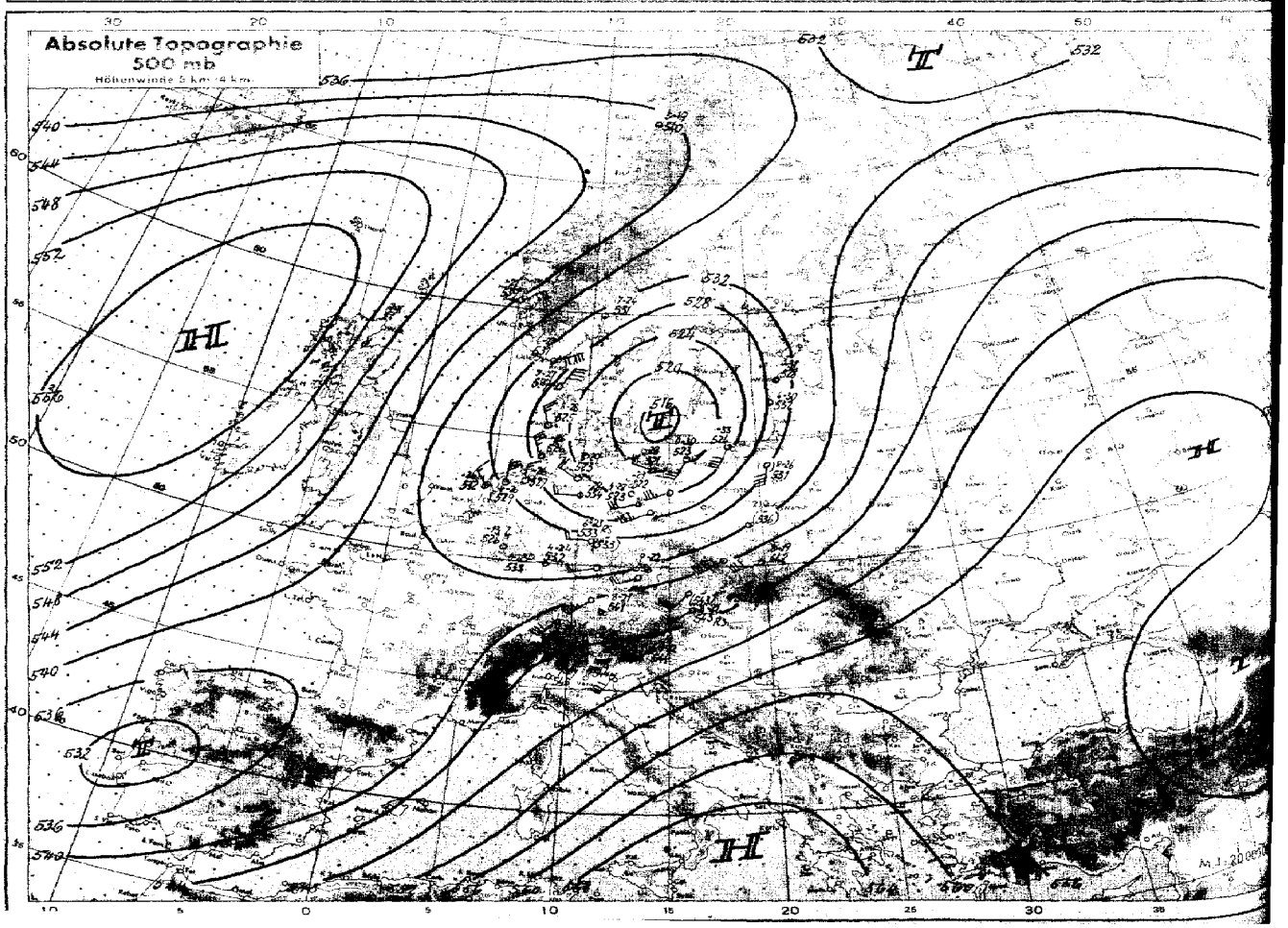

Karten vom Frühtermin

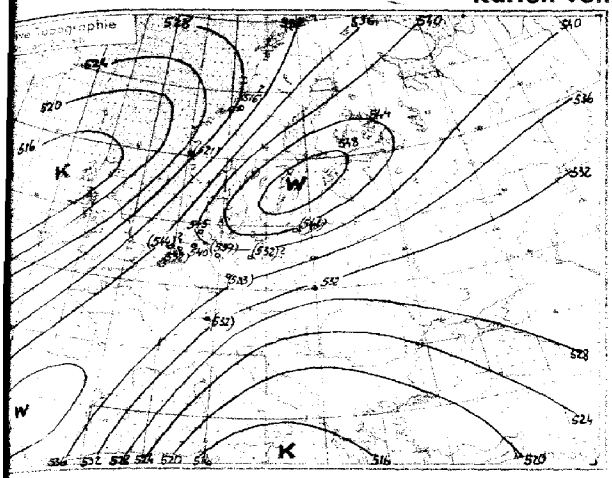

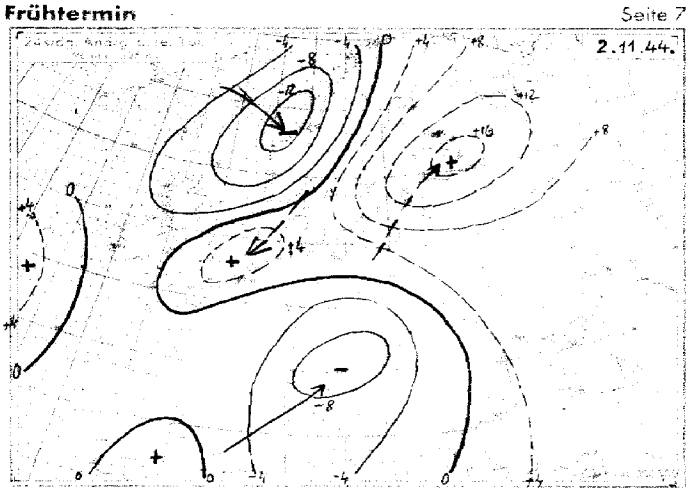

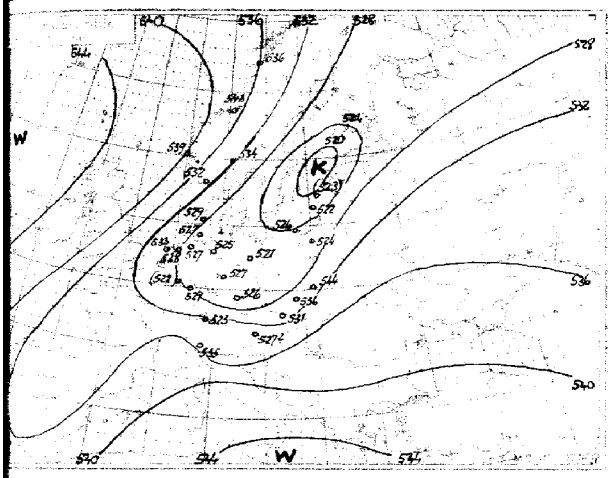

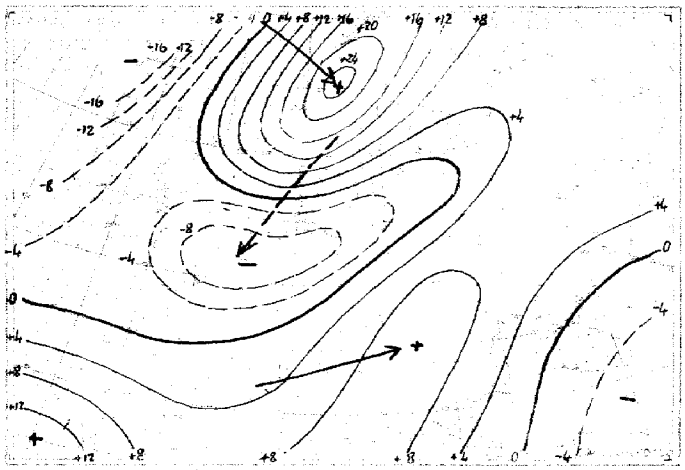

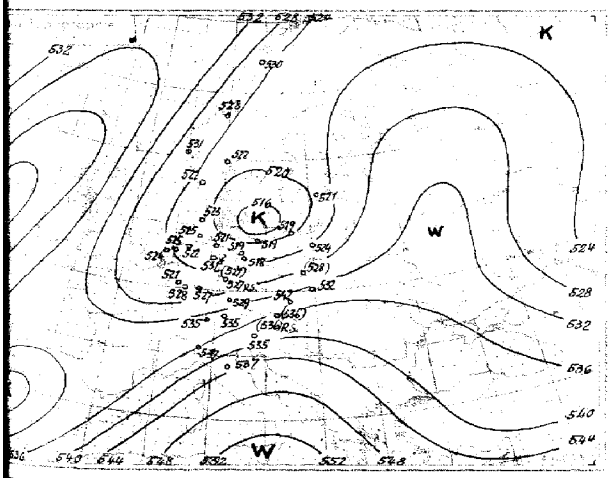

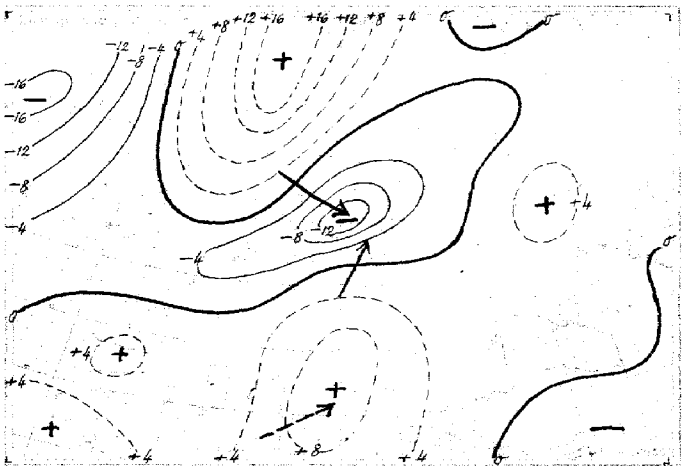

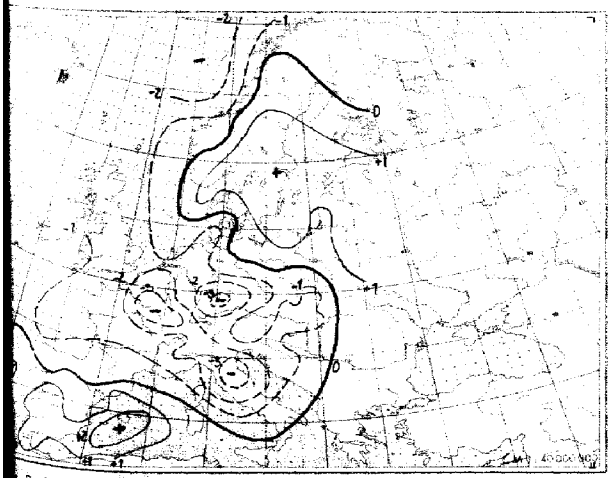

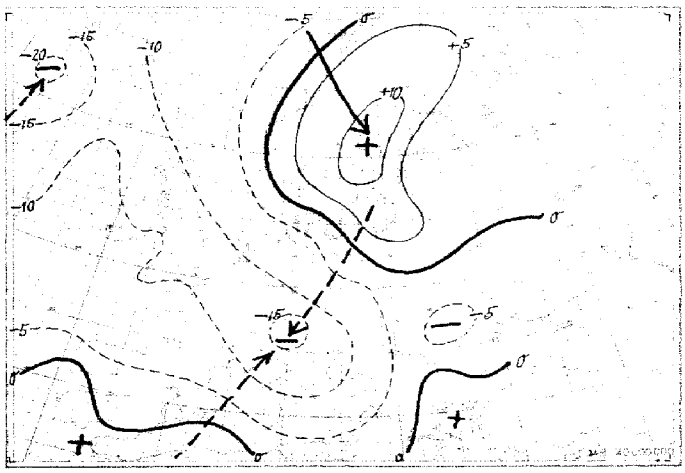

3stündige Bodendruckänderung seit heute 5 Uhr in Millibar

24stündige Bodendruckänderung seit gestern 8 Uhr in Millibar

Nr. 307

Höhen-Aufstiege
2. Teil

Donnerstag den *2. November* 194

Oberer Teil: $\overset{U}{QQ}TT$ Relative Feuchte in 10 %, darunter Pseudopot. Temperatur in °C und wahre Temp. (°C) an den Hauptisobarenflächen.
Mittlerer Teil: $H_aH_aH_a$ = Höhen der Hauptisobarenflächen in dyn. Dekametern. H_rH_r = Abstand zwischen 500 u. 1000, 225 u. 500, 96 u. 225, 41 u. 96 mb-Fläche.
Unterer Teil: $P_rP_rTTU_r$ = Druck, Temperatur und Feuchte an den markanten Punkten.
Klammern zeigen an, daß der Wert durch Verlängerung der Zustandskurve ergänzt ist.

yy = Datum
G_1G_1 = Uhrzeit (D.G.Z.)

Ort / Kennziffer, Höhe	Bodø 010, 15 m	Bergen 022, 65 m	Kjeller 041	Kristiansand 032, 30 m	Hanstholm 183, 27 m	Blaavandhuk 184	Windau 473	Fallbg. 481	Libau 471	Gerdauen 219	Gotenhafen 050, 3 m	Swinemünde 455	Neust./Pomm. 266	Hamburg 403, 12 m	Helgoland 465, 42 m	Emden 154, 1 m	Helder 291	Leeuwarden 010
yy G_1G_1	02 05	02 05	02 05	02 05	02 05	02 05	02 04	02 05	02 04	02 05	02 05	02 06	02 07	02 07	02 10	02 05	02 04	02 06
QQ TT 41	-	-	-	-	-	-	-	-	-	-	-	-	-	-	-	-	-	-
QQ TT 96	-	-	-	-	-	-	-	-	-	-	-	-	-	-	-51	-52	-	-
QQ TT 225	-57	-56	-49	-51	-49	-49	-	-51	-50	-57	-50	-	-48	-	-47	-50	-50	-42
QQ TT 300	-46	-43	-45	-46	-45	-45	-49	-48	-49	-52	-49	-	-47	-	-45	-48	-47	^{4}-29
QQ TT 400	-31	^{7}-30	-36	-37	-38	-40	-45	-40	-44	^{8}-36	-40	-39	^{9}-41	-	-34	-39	-35	^{4}-39
QQ TT 500	^{15}39 -19	36 -21	33 -24	^{6}30 -27	^{7}30 -27	^{8}28 -28	25 -31	-28	^{6}24 -30	^{8}30 -26	20 -33	30 -28	^{6}25 -30	^{8}26 -29	31 -25	30 -26	-26	^{4}29 -26
QQ TT 600	^{1}33 -21	^{3}30 -13	^{8}26 -18	-19	^{9}26 -19	^{9}25 -19	^{9}24 -20	-19	^{6}24 -19	^{9}25 -19	^{7}21 -22	25 -20	^{0}22 -21	24 -19	^{8}35 -17	^{6}27 -17	-18	^{4}26 -15
QQ TT 700	^{4}28 -5	-8	^{7}20 -11	-11	^{9}23 -11	^{0}23 -11	-11	-10	^{6}23 -10	^{0}22 -12	^{5}19 -13	-13	^{0}20 -13	^{8}21 -13	^{6}23 -10	-11	-11	20 -0
QQ TT 800	^{4}20 -2	^{5}24 +0	18 -5	-6	-6	^{7}22 -4	-5	-7	^{9}21 -5	^{9}22 -4	^{9}18 -6	-7	^{0}19 -6	^{8}17 -7	-4	-8	-5	^{6}16 -6
QQ TT 900	^{5}15 +0	^{5}17 +3	^{7}12 -3	-2	+0	^{7}19 -0	^{9}17 +1	-1	^{8}19 +1	^{0}21 +1	^{0}19 -1	^{9}15 -1	^{0}17 -1	^{8}16 -1	^{8}21 +2	-2	+1	^{8}20 +1
QQ 950	8	15	13	15	20	19	-	-	19	22	18	14	15	15	22	-	-	22
QQTT Boden	0 -6	7 -3	12 -2	16 +2	19 +4	18 +4	11 +2	17 +4	13 +1	19 +5	15 +2	15 +3	14 +2	14 +1	23 +6	16 +4	16 +4	12 +1
$H_aH_aH_a$ 41		-	-	-	-	-	-	-	-	-	-	-	-	-	-	(2134)	-	-
$H_aH_aH_a$ 95	-	([illegible])				-	-	(1598)	-		(1592)	-	-	-	1609	1594	(1609)	(1589)
$H_aH_aH_a$ 225	1076	1078	1065	1063	1059	1052	(1051)	1059	1053	1055	1050	-	1050	-	1063	1054	1065	1057
$H_aH_aH_a$ 300	872	894	879	876	872	868	865	876	868	875	864	-	863	-	872	870	880	872
$H_aH_aH_a$ 400	700	698	687	685	681	678	679	687	683	686	675	674	675	-	682	681	688	683
$H_aH_aH_a$ 500	540	539	531	531	527	525	528	534	532	531	524	521	523	523	526	527	532	529
$H_aH_aH_a$ 600	405	405	399	400	395	394	397	403	401	400	395	390	393	393	394	395	401	396
$H_aH_aH_a$ 700	288	285	284	285	281	280	284	289	287	286	281	277	280	278	279	280	286	282
$H_aH_aH_a$ 800	186	185	183	184	179	178	182	181	185	184	180	176	169	177	177	179	184	180
$H_aH_aH_a$ 900	93	92	92	93	87	86	90	87	93	92	88	86	88	86	85	88	92	88
$H_aH_aH_a$ 1000	10.3	8.0	8.8	9.1	3.9	2.3	7.4	3.1	9.5	7.5	4.9	1.4	2.5	2.4	0.9	4.8	8.5	4.1
H_rH_r 41/96	-	-	-	-	-	-	-	-	-	-	-	-	-	-	-	(540)		
H_rH_r 96/225	-	(521)	-	-	-	-	-	(539)	-	-	(543)	-	-	-	545	540	(544)	(532)
H_rH_r 225/500	536	539	534	532	532	529	(523)	525	522	524	526	-	527	-	537	527	533	528
H_rH_r 500/1000	530	531	522	522	523	523	521	531	521	524	519	519	518	521	525	522	524	525
$P_rP_rTTU_r$ Markante Punkte	-	-	-	-	-	-	-	-	-	-	-	-	-	-	-	-	-	-
	-	-	-	22500	-	-	-	-	-	-	-	-	-	-	-	-	-	-
	-	20601	-	27961	-	-	27981	15531	-	-	-	-	-	-	-	-	-	-
	-	36850	-	28771	-	-	31501	17531	18991	-	13991	-	-	-	-	06521	14501	-
	-	43754	19521	47901	-	-	34991	30991	24501	20581	15541	-	-	-	-	16641	19521	-
	-	48711	24981	57691	-	-	39971	47821	27981	27551	29981	-	-	50789	-	23501	23991	14801
	-	54705	28971	61691	-	17501	63665	58727	35501	58719	35931	-	-	65658	-	26501	26501	20531
	23571	65583	58719	68021	16531	36941	67634	61075	38951	65649	37931	38921	-	66658	15521	38931	37961	36954
	56646	73541	77567	77571	29951	43861	86518	67622	74576	75679	48854	56721	20981	71618	29941	53723	34921	66644
	57645	76541	87538	86651	32951	77541	96034	75571	77579	85520	78561	69701	35951	74818	82921	07625	43821	76544
	65574	92245	96028	89537	66640	85539	99011	79581	96055	96059	84538	67641	95010	98047	33921	77581	96044	99088
	01559	01036	99028	21068	00068	00059	01020	99040	00829	00079	00047	00049	01049	00039	00079	01040	01058	01029

Klartexte (heute):

Hamburg: *Regen° 4/10 Sc, ab 1.0 K^2 3.0–5.3° 70 % geschicht, verwachs. Ac As, darin Vereisg.°, darü. sehr g. Sicht,) Gi. (5.5) einz. Ac-Bänke.*

Münster: –

Erfurt: 0.8h: ∞° 0.3–1.0, ∞° n.o.2. 1.0–> Gi, Bod.-≡-Felder i. NW, 5/10 Sc 1.0–1.1, 2/10 As-Gufg. i. 6.0 i. SW, 3/10 Ci, Ci fil, Ci-den 7.0 i. SW.

Frankfurt: *Bod.-≡ –0.05, ∞° –1.7, geschl. Sc 1.3–1.9, 4/10 Ac u. dün. As vorwgd. i. SuSW, 4/10 Ci; Ci rad. Gi, Cc-Felder i. WSW u. S.*

Neuruppin: Bis 0.15 Hoch-≡, geschl. St-Decke i. Su-E 0.01–0.02, 3/10 St 0.8–1.5 i. NW, 8/10 As 4.0–6.5, 2/10 As > Gi i. SE

Lindenberg: –

Breslau: –

Ort / Kennziffer, Höhe	Nürburg 041	Merzbrück (Aachen) 011	Frankfurt 412, 111 m	Erfurt 646, 320 m	Erfurt 846	Berlin 440, 57 m	Neu-Ruppin 204	Neutr. 682	Litzmannstadt 567	Pilsen 666	Krakau 561, 216 m	Wien 501, 157 m	Klagenfurt 502, 464 m	München 414, 526 m	Friedrichshafen 444, 400 m	Wien R.S. 501	Mailand 302
yy G_1G_1	02 06	02 04	02 07	02 05	02 08	02 05	02 07	02 06	02 05	02 05	02 05	02 06	02 05	02 06	02 05	02 05	02 05
QQ TT 41	-	-	-	-	-	-	-	-	-	-	-	-	-	-	-	-	-
QQ TT 96	-	-	-	-	-	-	-	-	-	-	-56	-	-	-	-	-	-
QQ TT 225	-52	-	-	-54	-	-52		-60	-	-55	-53	-	-62		-55	-60	-55
QQ TT 300	-50	-48	-	-51	-	-53	-	-56	-	-51	-41	-	-50		-48	-48	-46 [illegible]
QQ TT 400	-34	-45	-	^{6}-35	-	-40	-	-28	-	^{9}-36	^{7}-28	-	-36		-30	-32	-31 [illegible]
QQ TT 500	^{6}34 -23	25 -31	^{4}32 -24	^{6}35 -23	-	^{4}27 -25	25 -29	-18	35	37 -22	^{8}41 -19	-	^{9}36 -22	^{8}39 -21	^{9}42 -19	^{8}37 -21	^{7}44 -17
QQ TT 600	^{8}31 -13	24 -20	29 -15	^{6}31 -14	^{6}29 -14	^{4}20 -21	^{4}21 -20	-8	^{7}31 -15	^{9}34 -13	^{8}32 -13	^{5}37 -12	^{9}35 -12	^{0}38 -11	^{0}41 -10	^{5}35 -11	^{7}40 [illegible]
QQ TT 700	^{8}20 -3	-11	^{5}25 -6	26 -9	^{3}22 -9	^{8}18 -14	^{2}17 -12	-2	^{7}27 -8	^{9}30 -7	31 -5	^{7}34 -4	^{0}35 -5	^{0}37 -4	^{0}37 -4	^{5}32 -3	39 [illegible]
QQ TT 800	^{8}21 -4	-5	^{5}19 -5	^{8}22 -4	^{5}17 -5	^{9}20 -6	^{5}14 -8	+5	^{7}25 -2	^{6}22 -4	^{5}30 -1	^{6}32 +3	^{9}33 +2	^{8}35 +3	^{0}35 +[illegible]	^{5}29 +2	^{8}33 +2
QQ TT 900	^{5}21 +2	^{9}17 +1	^{6}15 +0	^{4}23 +1	^{7}16 -1	^{4}17 -1	^{5}13 -1	+10	^{7}24 +3	^{8}19 +1	^{8}28 +6	^{6}27 +6	^{5}30 +2	^{6}20 +3	^{0}22 +1	^{6}26 +6	^{0}28 +[illegible]
QQ 950	15		16	19	14	17	11	-	26	18	27	24	-	20	-	22	26
QQTT Boden	14 -0	11 +2	16 +3	17 +1	14 +0	17 +3	11 +1	32 +10	14 +1	16 +2	13 -0	19 +4	26 +4	20 +2	23 +3	18 +3	25 +[illegible]
$H_aH_aH_a$ 41	-	-	-	-	-	-	-	-	-	-	-	-	-	-	-	-	-
$H_aH_aH_a$ 96	-	-	-	(1593)	-	(1575)	-	-	-	-	1618	-	-	-	(1608)	-	-
$H_aH_aH_a$ 225	1062	(1048)	-	1060	-	1044	-	1089	-	1062	1086	-	1071	-	1075	1074	[illegible]
$H_aH_aH_a$ 300	880	862	-	879	-	861	-	906	-	883	899	-	892	-	895	894	[illegible]
$H_aH_aH_a$ 400	689	671	-	689	-	676	-	711	-	693	702	-	701	-	701	701	[illegible]
$H_aH_aH_a$ 500	533	536	532	583	(533)	523	522	551	(536)	536	542	(543)	544	541	542	543	[illegible]
$H_aH_aH_a$ 600	399	397	399	400	401	393	392	414	403	403	408	409	410	406	407	409	[illegible]
$H_aH_aH_a$ 700	283	282	283	284	285	279	278	295	287	286	291	291	293	289	289	291	[illegible]
$H_aH_aH_a$ 800	181	181	182	182	183	179	177	190	184	183	187	186	186	184	184	186	[illegible]
$H_aH_aH_a$ 900	89	89	89	90	89	88	87	95	92	91	93	92	94	90	91	92	[illegible]
$H_aH_aH_a$ 1000	6.3	5.4	6.8	3.3	5.7	4.6	3.7	8.8	7.6	7.4	8.7	7.4	9.0	6.3	6.9	7.5	[illegible]
H_rH_r 41/96	-	-	-	-	-	-	-	-	-	-	-		-	-	-	-	-
H_rH_r 96/225	-	-	-	(533)	-	(532)	-	-	-	-	532		-	-	(532)	-	-
H_rH_r 225/500	529	(522)	-	527	-	621	-	538	-	526	524		527	-	633	531	[illegible]
H_rH_r 500/1000	528	521	527	527	(527)	518	519	542	(528)	529	532	(536)	535	538	535	536	[illegible]
$P_rP_rTTU_r$ Markante Punkte	-	-	-	14561	-	-	-	-	-	-	-	-	-	-	-	-	[illegible]
	-	-	-	17521	-	-	-	-	-	-	-	-	-	-	-	-	[illegible]
	-	27981	-	27841	-	-	-	-	-	-	-	-	-	-	-	-	[illegible]
	-	31561	45704	29521	62736	-	-	-	-	-	-	52709	-	-	-	-	[illegible]
	-	36991	53713	31951	61656	-	46843	20611	-	20561	10561	68546	-	-	15561	19621	[illegible]
	-	39971	57877	45695	64423	11581	57722	22611	-	26581	17541	69557	18621	-	20681	21623	[illegible]
	17521	63645	59545	65315	72583	12661	64672	43731	-	62620	19581	76025	20641	-	24591	26561	[illegible]
	27561	67634	72563	74576	74594	14671	74682	45731	-	78548	33861	78017	27551	51698	64570	73851	[illegible]
	67527	86518	78544	78547	82546	17541	79682	64631	85717	85535	85748	82046	65589	54660	76000	45771	[illegible]
	85629	94031	79545	83638	85558	32531	94024	88701	86627	89008	55681	89066	67570	75510	78000	83585	[illegible]
	82038	99011	82560	91029	96036	82582	99020	95121	95078	93039	95088	98068	87068	84057	85020	88066	[illegible]
	95019	01120	99030	97330	91019	00059	00310	94119	99029	97029	98029	99069	95069	94049	96030	99089	[illegible]

Klartexte (heute):

München: *Regen°, Hoch-≡-Bildung, i. SE geschl. Hoch-≡, 17/10 As 2.0–5.0 (dicht u. wachsend) stärker Eisansatz 5.2–6.5*

Wien: *∞ i. mehreren Schichten, i. W d. Wiener Walde geschl. Tullnerfeld u. Marchfeld Wogen-≡-Felder, 4/10 dün. Ac, 4/10 As Ac-Feld, ab 6 1/2 geschl. Ac*

Paris: –

den ab 1.1.1940 bis auf
pe verbreiteten Analyse
vom 21.12.1939).

Wetterlage von heute morgen: *Donnerstag, 2. November 1944.*

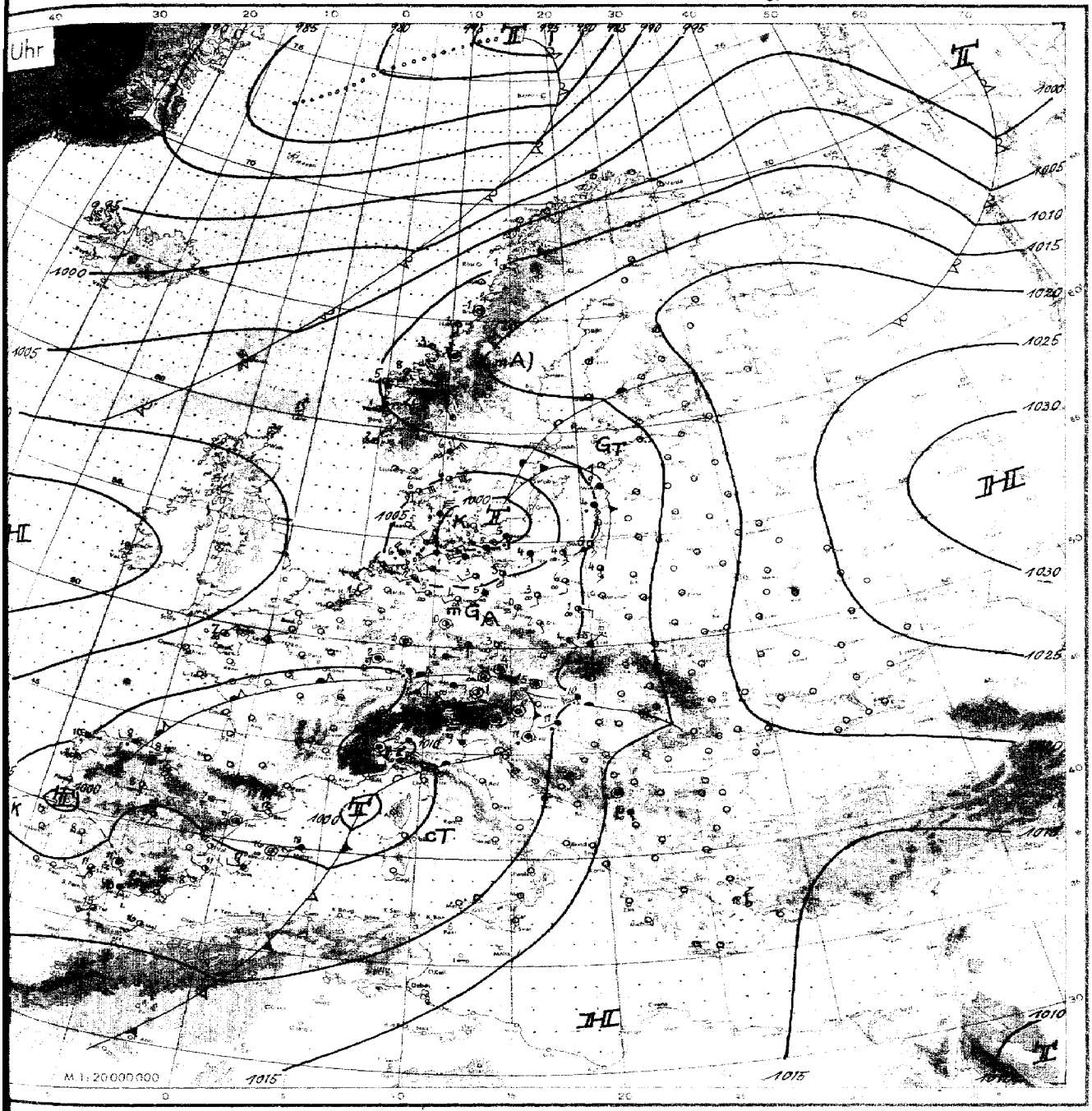

Wetterübersicht *Donnerstag, 2. November 44.*

Die Höhenkarte wird noch beherrscht von einem Trog mit der Achse Nordfinnland/Ostsee – Portugal mit zwei ausgeprägten Höhentiefs über der westlichen Ostsee und Portugal. Die Tropopause beginnt dabei an der Ostseeküste z.T. bei 400 mb, örtlich sogar schon in 470 mb. Diese Höhentiefdruckgebiete liegen nunmehr in zunehmend kälteluftigen Trögen und dürften samt den Bodentiefdruckgebieten nahezu ortsfest sein. Zwei Höhenhochkeile, der eine von den Westazoren bis Nordkap, der andere etwa von der Cyrenaika bis nach Mittelrußland, flankieren die Tiefdruckrinne und betonen die großräumige Abweichung von der Zirkulation. Mit der kräftigen südwestlichen Höhenströmung auf den Ostabdrängungen der beiden Hochdruckkeile stoßen Warmluftmassen vor, die in weiter Europas und der angrenzenden Meere am aktivsten sind.

Der Warmluftvorstoß über dem Nordmeer hat über Mittel- gegen Erwärmung bis zu 8° in der unteren Troposphäre gebracht. Dabei sind Kammassen über Süd- und Mittelnorwegen meist schon stark abgesunken einge- en, für in Nordnorwegen, wo zunächst noch Reste arktischer Kaltluft heraum werden, ist näher dem Kern der Zyklone die Feuchte hoch. Die nderung dieser Zyklone auf nordöstlicher Bahn in das nördliche Nordmeer nach Spitzbergen spricht für ein Erstarken der über 1000 km nord- stwärts der Azoren liegenden Hochzelle als Steuerungszentrum. Bodenkarte weist darüber hinaus bereits auf eine Rückkehr zu einer n. nördlichen Hochdruckbrücke hin, deren schwächste Stelle noch Höhenkarte nahe dem kalten Teilkern über dem Bottenbusen liegt.

Während der Ostseekaltluft tropfen in dem weiteren Küsten- raum der Deutschen Bucht und der westlichen Ostsee starke und ausge- dehnte Schauer, z.T. auch schon Graupelschauer gebracht hat, scheint heute seine Wetteraktivität merklich abgeschwächt. Auf der Südseite der Tiefdruckrinne brachte die Zufuhr subtropischer Warmluft ausge- dehnte Niederschläge über Südfrankreich, über dem ganzen Alpen- raum und seinen Vorländern und über Nordungarn. Dabei hat der erste Schwall warmer Luft aus Südwesten über dem Alpenvorland den ziemlich seltenen Fall von Aufgleitbewölkung und später auch von Auf- gleitniederschlag mit Südkomponente gebracht. Teilstörungen können unter Vb-artiger Entwicklung nordwärts ziehen.

gez. Ziegel,
Zentrale Wetterdienstgruppe.

Donnerstag, den 2. November

Ausland Bodenstationen: Küstenorte o	Höhe m	JJJ	Gestern 14 Uhr CG	wwVhN	DDFWN	PPPTT	UCapp		Gestern 19 Uhr CG	wwVhN	DDFWN	PPPTT	UCapp	RR
Vardö o	12	004												
Ingöy o	4	005	82	10735	22325	09803	80300		82	25735	21387	08803	9x705	01375
Tromsö o	102	008	50	01962	20302	xxxxx	5x904							
Bodö o	17	010	80	02844	24384	130x2	80906							
Nordöyan o	37	014	30	10952	12x02	18104	80304		15	01962	12303	16302	80001	0019x
Krakenes o	41	021	10	01893	1013x	14007	70000		40	01892	02412	14106	70301	00381
Utsira o	56	028	00	00990	32600	10408	60300							
Lister o	9	030	80	01962	30502	07008	30908		xx	019xX	32403	07106	4x001	00491
Ferder o	9	036	57	02953	02825	03406	6x401		52	03954	02728	04506	6x304	00480
Aarhus o	47	180												
Kopenhagen o	1	181	6x	61848	57688	99003	8x710		50	01854	32304	04603	80801	09081
Skagen o	3	182												
Biarritz	29	202												
Lyon	198	210												
Paris/Le Brg.	46	215												
Brest	75	220												
Le Havre o	119	230												
Marseille	12	231												
Nanzig	236	237												
Châteauroux	153	252												
La Coubre o	6	269												
Helder o	6	291	50	61754	32566	14407	9x907		87	25645	30667	11608	8x710	017 51
Vlissingen o	1	292												
De Bilt	12	293	5x	02845	32357	-	-		44	25852	26323	-	-	-
Genua o	2	305							5x	12745	02568	14907	9x704	02111
Venedig o	10	312	67	03443	00028	18612	8x806		5x	62558	00028	16610	9x804	99051
Zara o	12	315												
Rom o	3	322												
Brindisi o	16	331												
Cagliari o	35	338												
Syrakus o	15	655												
Madrid	667	353	60	05668	04228	05708	80703		6x	61658	00058	06007	9x801	92091
Almeria o	65	355	80	02954	18217	04518	76905		6x	03758	22628	04715	6x403	00370
Mahon	40	357	07	03790	16228	05920	8x907		07	03790	16218	04318	9x604	00200
Barcelona o	42	358	55	02764	04246	04718	80806		54	04562	04125	03016	60601	00251
La Coruña o	57	362	97	03757	06528	07043	70805		84	02744	04215	06311	70401	06371
Lissabon	227	384												
Funchal o	110	395												
Pt. Delgada o	22	396												
Horta o	65	398												
Teneriffa o	37	400	65	03863	02228	10920	5x003		55	03863	04128	10219	7x300	00180
V. Cisneros	6	404	79	05853	20314	12222	709xx		70	05853	22314	09412	65203	00480
Pinsk	137	569												
Kauen	83	466												
Riga	2	470												
Dorpat	81	475												
Helsinki	15	481												
Vaasa	9	483												
Kuopio	233	484												
Rovaniemi	80	607												
Budapest	130	541							07	05790	00004	15709	80803	00140
Bukarest	92	575												
Klausenburg	374	590												
Belgrad	138	701												
Sofia	538	720												
Athen	239	730												
Canea (Kreta)	63	737												
Tunis	10	060												
Orel	191	841												
Dno	71	858												
Minsk	211	887												
Smolensk	234	889												
Kiew	185	967												
Dnjepropetrowsk	62	968												
Odessa	50	975												
Mariupol	40	981												
Sowastopol	8	988												
Bergstationen:	**Höhe m**	**JJJ**	**CG**	**wwVhN**	**DDFWN**	**PPPTT**	**UCapp**		**CG**	**wwVhN**	**DDFWN**	**PPPTT**	**UCapp**	**RRTTE**
Mussaila	2926	726												
Lomnitzer Spitze	2640	685												
Fanaraken	2072	024	70	49603	13233	78561	60201							
Mt. Ventoux	1900	248												
Puy de Dôme	1467	246												
Izana	2367	401	Xx	431x9	26449	xxx04	0x004							

Ausland Bodenstationen: Küstenorte o	Heute 2 Uhr CG	wwVhN	DDFWN	PPPTT	UCapp		Heute 8 Uhr CG	wwVhN	DDFWN	PPPTT	UCapp	RR
Vardö o												
Ingöy o												
Tromsö o												
Bodö o	50	01864	10324	19301	70907		09	02990	08424	12201	66603	0000[illegible]
Nordöyan o							00	01990	14503	02003	78802	-
Krakenes o	00	00990	12300	15204	x0805		00	01990	xxx70	11105	61505	002[illegible]
Utsira o												
Lister o												
Ferder o							50	05758	04528	09506	27[illegible]	003[illegible]
Aarhus o	5x	62648	30558	02006	9x904		5x	51858	02528	01904	8x[illegible]00	993[illegible]
Kopenhagen o	5x	22558	00068	97103	9x303							
Skagen o	5x	22738	04768	01306	8x303		5x	02847	06617	04306	7x30[illegible]	336[illegible]
Biarritz												
Lyon												
Paris/Le Brg.												
Brest												
Le Havre o												
Marseille												
Nanzig												
Châteauroux												
La Coubre o												
Helder o							46	01853	04213	06006	70602	003[illegible]
Vlissingen o												
De Bilt							00	45100	04140	06201	00705	
Genua o	57	03744	65628	10007	0x711		5x	63748	37668	05106	9x71[illegible]	041[illegible]
Venedig o							5x	03648	32168	08709	9x61[illegible]	141[illegible]
Zara o												
Rom o												
Brindisi o												
Cagliari o												
Syrakus o												
Madrid	6x	22x47	00068	00707	9x902		67	61745	18128	05506	xx200	310[illegible]
Almeria o	04	02790	22512	06416	70300		80	10685	22518	07717	70300	003[illegible]
Mahon	07	03790	17228	01518	80806		87	02753	20325	04118	80410	014[illegible]
Barcelona o							07	04790	24313	02812	80405	914[illegible]
La Coruña o							6x	52645	08128	06010	8x301	973[illegible]
Lissabon												
Funchal o												
Pt. Delgada o												
Horta o												
Teneriffa o							47	02755	24127	11717	70601	104[illegible]
V. Cisneros							xx	452xx	2034x	10419	0x20[illegible]	003[illegible]
Pinsk												
Kauen												
Riga												
Dorpat												
Helsinki												
Vaasa												
Kuopio												
Rovaniemi												
Budapest	52	62755	10168	13109	90808		62	64726	20168	10710	0x705	-
Bukarest												
Klausenburg												
Belgrad												
Sofia												
Athen												
Canea (Kreta)												
Tunis												
Orel												
Dno												
Minsk												
Smolensk												
Kiew												
Dnjepropetrowsk												
Odessa												
Mariupol												
Sowastopol												
Bergstationen:	**CG**	**wwVhN**	**DDFWN**	**PPPTT**	**UCapp**		**CG**	**wwVhN**	**DDFWN**	**PPPTT**	**UCapp**	**RRTTE**
Mussaila												
Lomnitzer Spitze												
Fanaraken												
Mt. Ventoux												
Puy de Dôme												
Izana							97	028x5	26626	xxx01	93[illegible]0	00[illegible]

uu = Datum G,G, = Uhrzeit (DGZ.)

Höhenwinde (dd vv)

dd = Windrichtung (N = 36) vv = Windgeschwindigkeit in km/std

Ort	Klagenfurt	Blaavandshuk	Coburg	Madrid	Neubiberg	bei Saarbrücken	Leeuwarden	Kristiansand	Bergen	Venedig	Erfurt	bei Friedrichshafen	Berlin	Neubiberg	Wien
uuG,G,	01 17	01 17	01 17	01 10	01 17	01 14	01 13	01 17	01 17	01 16	02 05	02 05	02 05	02 05	02 05
27.0 km															
21.0 ..															
16.0 ..															
13.0 ..			28 70		24 160	*				27 130			26 40		
11.0 ..		34 90	28 70	20 60	22 120	26 40	35 70			25 120		25 90	26 60	26 150	23 180
9.0 ..	28 90	31 100	27 80	18 20	24 140	26 70	35 70	02 150	02 150	27 90	25 100	25 130	26 110	24 120	25 160
7.0 ..	27 70	34 70	27 70	11 10	27 140	26 90	34 70	03 90	02 170	26 80	25 80	25 110	26 110	25 90	26 100
5.3 ..	27 50	34 50	27 80	20 05	26 80	26 40	33 80	05 50	02 150	26 80	27 40	25 80	26 50	24 90	25 70
4.0 ..	27 40	34 50	27 70	20 10	26 60	26 20	33 60	03 40	01 140	25 100	26 40	25 60	27 50	26 70	27 60
3.0 ..	26 50	34 40	27 50	21 31	25 50	26 20	33 50	04 50	01 80	23 70	25 40	25 30	26 40	25 70	26 60
2.0 ..	25 50	34 50	27 30	21 20	25 20	26 20	32 50	06 50	02 60	23 90	26 30	24 20	26 60	24 20	22 40
1.3 ..	22 20	34 50	27 20	13 20	00 00	24 10	32 30	04 60	04 40	22 10	26 30	00 00	27 50	00 00	24 30
0.8 ..	24 10	34 60	27 20	10 05	00 00	29 10	31 30	01 60	02 30	22 05	26 30	28 05	26 40	00 00	24 20
0.3 ..	21 40	34 50	27 10	-	00 00	29 10	30 30	36 50	36 10	21 05	25 30	00 00	25 30	12 05	00 00

Ort	Berlin	Litzmannstadt	Brüsterort	Helgoland	Kanea	Em	den	Erfurt	Berlin	Krakau
uuG,G,	01 17	01 17	01 16	01 16	01 04	01	%	01 17	01 17	01 17
7.0 km	26 90			32 130	26 10	32 100		9.5 24 120	26 90	10.0 25 90
5.3 ..	26 100	24 80	31 80	32 110	24 20	32 90		28 50	26 100	26 60
4.0 ..	26 70	24 80	23 70	32 80	22 30	32 70		29 50	26 70	26 40
3.0 ..	26 70	23 60	24 70	31 80	20 20	34 60	13.0 34 80	28 60	26 70	27 60
2.0 ..	26 60	23 50	23 70	31 70	34 70	31 60	11.0 34 90	28 50	26 20	26 50
0.8 ..	25 40	23 30	26 60	31 70	09 30	30 50	9.0 32 110	26 50	25 40	26 40

Ort	[illegible]	Coburg	Gerdauen	Pilsen	Klagenfurt	Lindenberg	Blaavandshuk	Hamburg	Litzmannstadt	[illegible]
uuG,G,	01 17	01 05	01 05	01 05	01 05	01 00	01 05	01 06	01 05	01 05
7.0 km	27 60	9.0 25 110		26 120	9.0 26 90		8.5 34 40	9.0 34 40		23 60
5.3 ..	24 80	26 90	19 80	26 60	25 60	26 90	34 50	30 40	23 90	21 60
4.0 ..	22 70	26 70	19 80	25 60	25 50	26 80	34 40	34 30	23 90	20 60
3.0 ..	20 60	26 50	19 70	25 40	24 10	26 60	34 50	32 30	22 70	18 40
2.0 ..	18 30	26 30	20 50	25 30	22 50	26 50	34 50	30 40	22 60	26 30
0.8 ..	05 10	26 20	21 30	24 20	24 05	26 50	34 50	25 30	22 30	11 40

Wolkenmessung

C = Wolkenart, vv = km/std, dd = Zugr. 36

Ort	
uuG,G,	
Cu. Höhe	
dd vv	
Ort	
uuG,G,	
Cu. Höhe	
dd vv	
Ort	
uuG,G,	
Cu. Höhe	
dd vv	

Piloten Vortag — Piloten heute

Täglicher Wetterbericht

des Deutschen Reichswetterdienstes
Herausgegeben von der Deutschen Seewarte
Verlagsort Hamburg

rgang: 69 Nr. 308.

e 1

Freitag, den 3 November 1944.

Erläuterung: Die Beobachtungen sind sämtlich in der Form der 1935 in Warschau beschlossenen Einheitsschlüssel wiedergegeben. Kurze Erläuterungen zu den einzelnen Ziffern werden zu Beginn jedes Vierteljahres beigegeben. Ausführlich finden sie sich in „Anweisung zur Verzifferung von Wettermeldungen", herausgegeben vom Reichsluftfahrtministerium. Alle Zeitangaben in DGZ.

Deutschland			Gestern 14 Uhr					Gestern 19 Uhr						Heute 2 Uhr					Heute 8 Uhr					
stationen: werte	Höhe m	JJJ	CC	wwVhN	DDFWN	PPPTT	UCapp	CC	wwVhN	DDFWN	PPPTT	UCapp	RR TxTx/SVw E	CC	wwVhN	DDFWN	PPPTT	UCapp	CC	wwVhN	DDFWN	PPPTT	UCapp	RR TxTx/SVw E
burg-Fu	18	403	8x	21634	00068	01405	0x706	50	04452	22222	00602	00601	03050	04	47290	12243	99551	00702	5x	62635	18467	97403	0x705	02511
burg/Fgn	41	400	8x	02845	30426	01106	7x906												5x	41437	26268	95608	0x502	96011
	28	460	73	02845	20327	00806	8x803	50	05785	22355	99704	80801	-	5X	05786	18236	98204	9x805	5x	62634	16368	95703	9x806	02021
emünde	1	406	8x	02744	18487	00805	9x200	5x	62645	18428	00504	01700	06261	03	03990	18208	99704	9x702	50	05723	16423	98701	00200	0170x
na	1	464	54	02745	18525	00405	90103							5X	22528	18268	99304	0x706	xx	44209	18349	98601	9x701	95121
erland	16	461	50	01753	32323	01906	07705	50	02754	02324	00205	70804	00070	5X	21748	06158	97304	9x806	84	02855	32255	96202	80601	97040
	50	465	5x	02957	02467	02806	7x903	5x	02956	30326	01406	7x602	00290	3X	21857	24427	98306	8x703						
	6	401	8x	25857	32367	03008	8x808	50	01854	32314	02307	70801	02180	86	02855	26386	00407	8x807	8X	10157	26587	99108	70602	9x181
	4	442	5X	62748	22468	02106	9x906	40	08553	28103	01203	20301	02101	00	05590	27300	00651	00802	50	22754	22465	98502	00707	02521
horn	22	402	8x	02857	32117	03110	6x809							04	01790	00042	02001	00801	6X	61858	24108	01704	9x300	01011
cko	178	187						50	02855	24225	02605	70802	-						54	05444	24428	02903	0x302	00010
nover	51	421	37	02744	22305	01911	60810	5x	61755	28388	00906	0x701	97171	00	01790	22100	00802	80300	50	05654	20428	00704	80601	00500
eburg	45	406	50	11264	20224	03407	80710	50	05564	16129	09804	80904	00080	5X	08458	16128	01202	90401						
	123	437																						
	48	436												5x	22347	24268	03405	9x701						
en	202	407																						
	265	049	21	05754	32425	02605	80815												50	41454	28144	-	.	-
	289	351	5x	05648	18228	05005	1x808	50	05645	28127	-	-	-	5X	09457	xxxxx	02602	0xxxx	50	05444	00226	03302	00xxx	-
furt/M	111	412	04	15790	04828	02708	67316	51	05665	02128	01706	6x601	00098	5x	05567	00027	03505	8x204	5X	05475	20226	05704	9x208	00000
rücken	189	441	07	05645	32328	01307	8x814	5x	05648	32128	01306	8x202	00xx0	58	08345	00025	03903	0x303	50	43344	00144	06701	0x205	00xx1
berg	315	426	52	62654	08268	05105	9x712	6x	64538	26168	01304	0x306	05051	6x	52638	24168	03103	9x105	07	05634	18168	05503	0x205	04022
nbach	538	516																						
burg	151	219	5x	61438	28368	03404	0x811							5x	05448	00068	04404	0x205	51	05554	00028	06204	9x203	06031
ngen	427	443	52	62646	12168	03504	0x613							62	21636	28168	03802	0x104	5X	05668	00058	05803	9x305	05021
chsf.	400	444	52	05665	04168	98706	8x613							5X	05648	24168	02607	8x406	57	64754	24168	05605	9x206	02051
hen	528	414	52	62775	08328	00205	8x808	52	05435	24228	99704	0x405	01060	5x	05447	16127	02205	0x204	52	62635	24268	05604	9x209	01031
ubk	573	507	52	10774	04228	99412	5x712	04	01890	28324	97311	50001	97150	54	05672	04105	02003	0x404	5X	08458	00028	04303	0x206	00010
münde	3	455	86	02745	18465	02707	70901							50	05653	00024	99803	90807	55	05443	20124	99703	00402	00140
	1	404	86	02754	16225	04308	7x904	52	03755	12228	03105	8x702	01080	52	62755	00028	00705	9x805	5x	08438	22228	01003	0x304	92021
	70	460	8x	81845	22288	99806	8x805	5x	02876	20126	02003	9x800	91061	5x	05587	22127	00404	0x602	5x	05627	22327	00402	0x402	00011
	48	440	24	02754	18225	03808	73908	5X	05668	12228	01906	8x906	00080	07	05590	20128	00404	9x503	54	05474	20225	01503	01204	00020
uditz	131	449	8x	05557	28128	03207	8x713	5X	05568	04128	01306	8x807	00070	5X	05558	22428	01204	0x300						
	320	646						5X	03768	00028	01904	9x603	00040	52	03775	24128	02104	0x102	57	05654	182x6	03401	04403	07000
en	230	410	80	05664	10227	03507	87713	52	62656	10368	01104	0x808	92071	5X	22448	24168	00704	0x403						
	449	458	54	05554	00026	-	.							5X	08238	00068	02403	0x102						
	363	669	5X	58448	06368	04805	9x712	5X	62438	02368	00804	0x711	01051	5X	03358	22348	01704	0x207	5X	62548	22328	04204	9x213	93031
is	406	670	52	05763	18128	02608	6x713	5X	0564X	00068	98906	9x611	01081						57	08454	22127	03305	0x407	00040
	263	676	5x	05438	00028	05708	9x707	5X	61448	12128	01509	0x705	97090	5X	05548	14368	99711	93201						
	302	865	xx	52768	08128	01608	7x820																	
rg	434	508	57	02786	00028	01006	8x705	5X	05678	24128	98509	9x604	00070	5x	05656	00027	02703	9x908						
	157	501	57	05661	14328	01912	8x820	04	01690	14564	98912	90607	93131						57	05574	24226	02808	8x305	91050
	334	505	57	51462	00028	04110	9x715							50	47062	00062	04006	00303	xx	44009	00059	01906	9x803	09031
nfurt	449	502	52	61665	00028	06108	8x708	5x	62656	00068	02808	9x704	03091	xx	08448	00098	03607	9x901	5X	08428	32148	03207	0x203	10071
walde	7	429	90	01664	16314	05107	80801												17	03568	20258	99406	9x301	02151
	15	405	50	05649	14426	07108	74902	07	05590	12228	05606	9x705	00091	5X	64428	00068	98905	0x316	52	22634	24368	97006	8x402	08052
sberg	20	422	57	05655	08388	09107	8x804	5x	62658	10228	07307	8x803	93081	5x	64648	10668	99909	9x817	5X	64538	14568	96610	8x806	07062
	3	447																						
	47	551	57	05684	12226	06910	76909	5X	62458	08268	03706	0x807	01101	5x	62328	20168	97908	0x612	5X	05634	24268	99306	0x209	07051
	99	552	57	05754	12227	05708	6x806	25	62558	08228	02906	9x909	01091	6x	52518	28368	98305	0x607	5x	21665	20355	00805	0x307	06041
rg/Schl	148	420	57	02753	10427	04607	76913	5X	62648	12268	04905	9x907	01081	5x	63638	04268	03105	0x403	54	05654	22126	02304	9x305	09041
	117	411	07	08390	12228	05107	8x810	5X	52435	06158	01207	9x813	97x70	5X	62348	28168	98006	0x8xx	62	05635	26128	02605	9x413	03051
	255	454	5X	05558	10128	05007	8x815	5x	05668	14348	00710	9x811	00100	5x	05668	20268	97909	0x704	57	05543	30367	02108	9x317	01081
au	107	556	5x	05658	14328	-	-												54	02745	16265	-	-	-
	135	555																						
nstadt	176	557	5X	05764	10258	07007	8x710	5X	61535	08228	02308	0x817	97081	57	62644	14368	98110	9x807	5X	05628	22468	00807	0x309	06081
	203	559																						
	216	561	54	05755	06367	05611	86713	5x	05768	10428	02911	8x708	97130						57	22655	14167	01011	0x003	02101
rg	330	571																						

stationen:	Höhe m	JJJ	CC	wwVhN	DDFWN	PPPTT	UCapp	CC	wwVhN	DDFWN	PPPTT	UCapp	RRTTE	CC	wwVhN	DDFWN	PPPTT	UCapp	CC	wwVhN	DDFWN	PPPTT	UCapp	RRTTE
litz	3106	503												xx	46009	57579	82856	0x103						
itre	2962	416	xx	77109	47579	94753	0x707	xx	46109	47649	94054	0x202	01539	00	02890	47525	99455	86801	xx	77109	20349	94657	9x302	92579
zkogel	2397	506	xx	48009	51649	50751	0x707							xx	46009	53349	58352	9x206						
ekoppe	1602	428	57	49305	20577	23052	0x909	xx	67009	49779	20050	0x809	96508	xx	46009	53769	19000	0x301	xx	46109	53649	20453	0x407	05538
kogel	1577	862		-																				
rg/Sch	1493	427	5x	671x8	13648	13702	0x708							xx	46009	20477	34152	0x205	54	49115	24246	36053	0x203	00538
l	1446	511						xx	74009	51879	48351	0x702	03xx9											
	1214	519	xx	67109	08479	63401	0x813	52	417x4	16467	60304	0x808	04041	xx	46109	18549	61651	0x205	xx	77109	20349	63550	0x308	xx511
berg	1213	419	xx	46009	12349	63351	0x811	xx	77009	10279	60451	0x807	03507	xx	77009	30279	61072	0x104						
grinde	1166	561	52	71424	10377	69700	9x808							xx	46009	20179	68751	0x303	xx	46009	20149	71052	0x304	06537
en	1141	418						5x	49308	24448	70353	0x703	92514	xx	46009	22659	69652	04903						
erkuppe	923	423	14	02753	30125	95401	81810							5x	46609	22449	01951	0x901	xx	46009	24349	95352	00302	-
berg	915	445												5X	05738	33428	91751	0x401						
r Aster	840	417												xx	46109	22449	01651	0x901						
rg/Ts	801	424	14	02845	02127	02802	8x708							xx	08009	00029	02751	0x283	5x	49347	28347	10151	0x206	00511
	673	397												5x	05658	30328	23004	0x205	54	04854	22444	24301	90302	01500

Berichtigungen

Sämtliche Karten des „Tägl
weiteres nach der von der
gezeichnet. Erloft

Wetterlage von gestern: *Donnerstag, 2. Nov. 1944*

14 Uhr

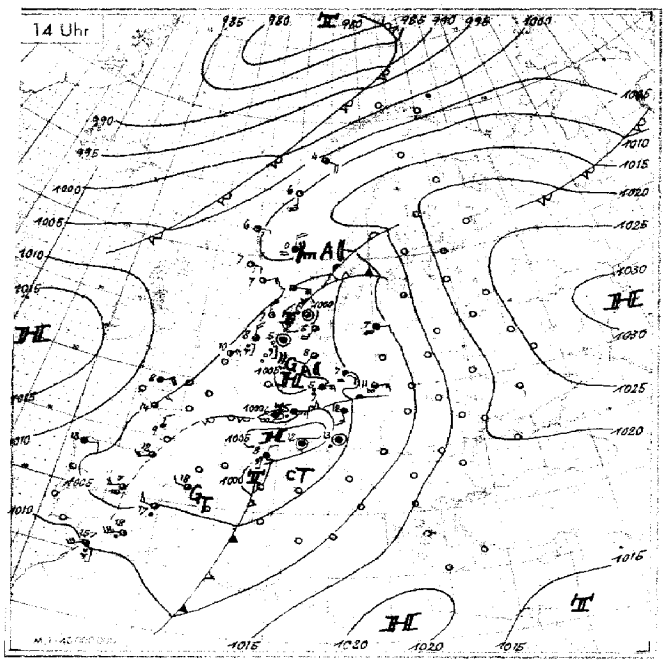

16 Uhr

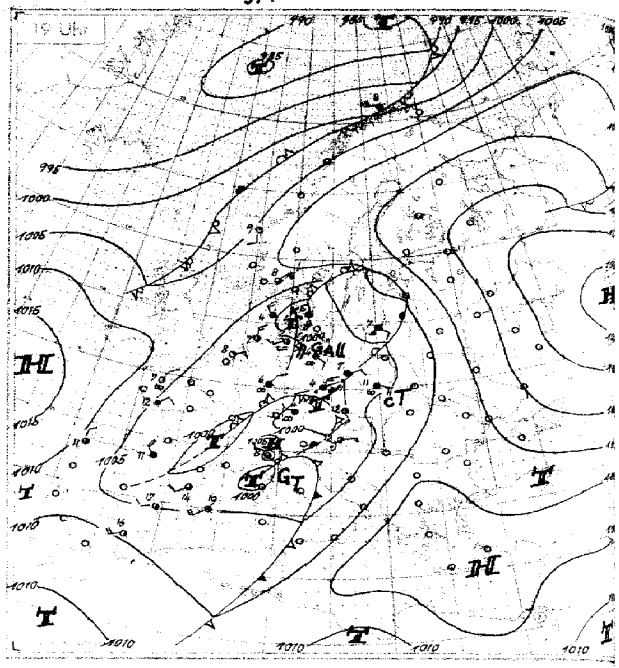

Wetterlage von heute morgen: *Freitag, 3. Nov. 1944*

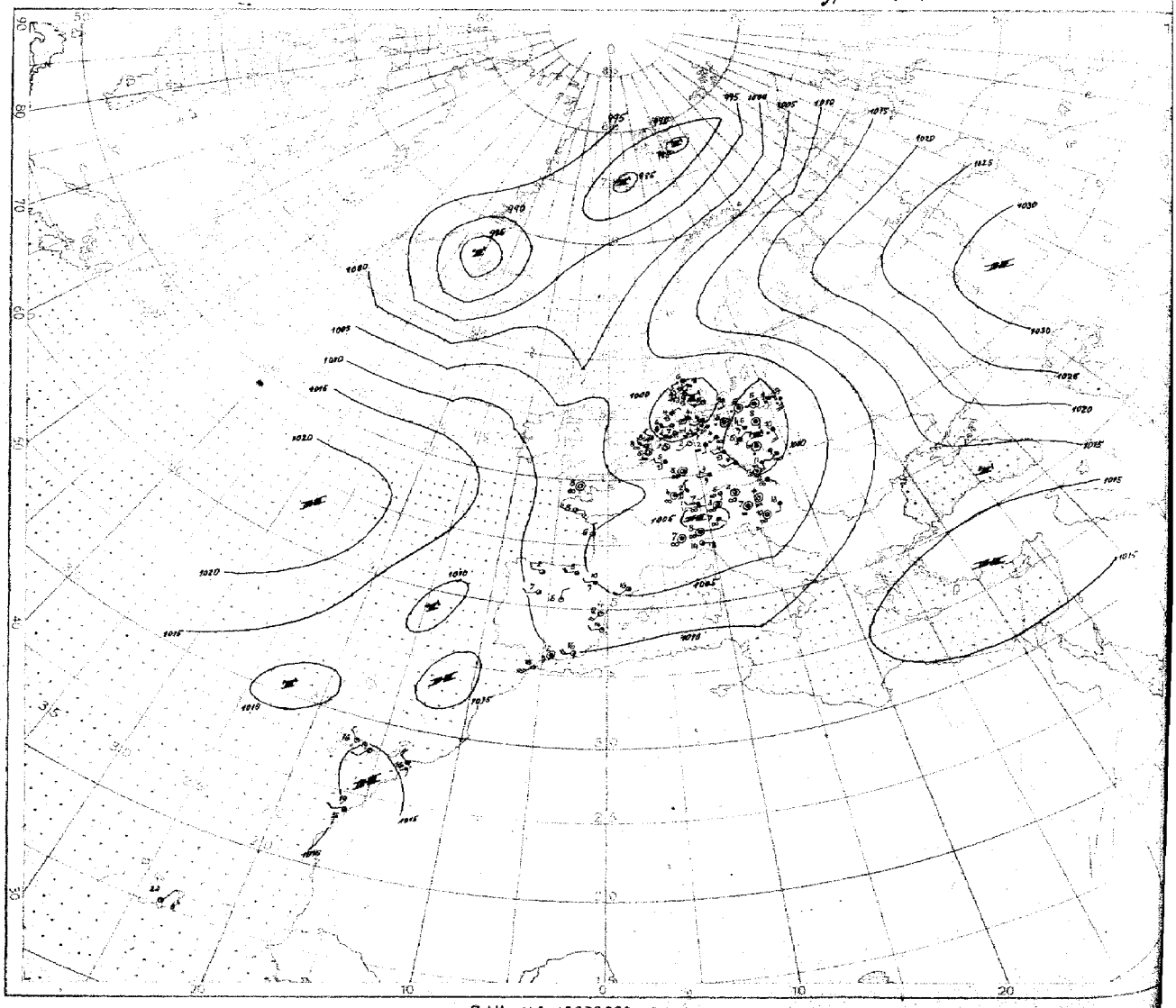

7 Uhr M.1 : 40000000 (60. Breitengrad)

Nr. 308

Höhen-Aufstiege

1. Teil

Freitag den *3. November* 1944

Seite 5

Kenngruppe: IIIGG HeHeEaTcTc

Schlüssel: Q1Q2Q3Q4E4 s1 s2 s3 G G ; QLLLL yy9GG — Ha1Ha2Ha3Hr1Hr1' Hr3Hr4Hr5Hr6z6

Hauptisobarenflächen: Ha0Ha1T0T4U0 Ha2Ha2T2T2U2 Ha3Ha3T3T3U3 .... Ha4Ha4T4T4U4 Ha5Ha5T5T5U5 Ha6Ha6T6T6U6 H7H7T7T7U7

Markante Punkte: P1P1TTU1 P2P2TTU2 ....

Pseudopot. Temperatur: 9Q1Q2Q3Q4 Q5Q6Q7C8Q9 Q1Q2Q3Q4Q5 IIIP1P1

Ort Kennziffer Höhe	Tromsø 008 102 m	Nesbyen 017	Bodø 010	Kjeller 041	Bergen 022	Hanstholm 183 27 m	Blaavandshuk 184	Krasn. ward. 846 90 m	Schimsk 356	Gerdauen 319	Nest 266	Swinemünde 486	Hamburg 403 12 m	Helgoland 486 42 m	Emden 154 1 m	Helder 291	Leeuwarden 010	Guernsey 168	Calais H. 208 25 m	Le Havre 230 119 m	Cherbourg 205 112 m	Brest Château 220 30 m	Nürburg 04?	Et Grove 380	Siegen 020	Nürnberg 04?	Leeuwarden 040	Lindenberg 425	Frankfurt 412 111 m	Erfurt 546 320 m	Berlin 440 57 m	Neuruppin	Nachtrag Lindenberg 425 122 m
yyG1G1	02 17	02 05	02 17	02 17	02 17	02 17	02 14			02 17	02 16	02 16			02 16	02 16	02 18	02 14					02 18		02 17	02 14	02 13	02 14	02 17	02 17	02 17	02 1?	02 08
TT 41	-	-	-	-	-	-	-			-	-	-			-	-	-	-					-		-	-	-	-	-	-	-	-	-
TT 96	-	-62	-	-	-	-	-57			-56	-	-			-54	-	-	-					-		-	-	-	-	-	-	-	-	-
TT 225	-65	-56	-58	-50	-	-45	-44			-56	-52	-			-55	-	-53	-					-51		-		-	-	-	-	-54	-	-
TT 300	-46	-42	-44	-44	-	-40	-40			-47	-49	-			-53	-45	9-47	-					-49		-	-47	-	-	-	-52	-42	-	-
TT 400	5-30	-28	-29	-36	-39	-38	-31			6-32	6-38	-			-40	-35	5-38	-31					3-32		-	-33	-	-	-	7-34	-35	-	-
TT 500	(5) 38-20	(2) 39-18	(4) 39-19	(7) 25-30	36-28	23-32	(6) 23-31			(6) 37-21	(6) 27-28	(8) 28-29			(6) 19-19	-35	(6) 28-28	-22					(5) 36-20		-	35-22	31-25	-	30-21	(6) 3?-20	(5) 29-09	28-20	(3) 29-17
TT 600	(6) 35-11	(2) 30-13	(6) 35-10	(7) 25-18	-12	(9) 23-21	(6) 22-20			(9) 32-14	(6) 25-18	(6) 24-20			(3) 21-22	-17	(6) 24-19	-15					(4) 28-14		(5) 27-16	30-14	32-15	-	29-15	(5) 30-16	(5) 25-16	24-19	(4) 24-19
TT 700	(9) 42-7	-6	(6) 23-6	(8) 31-11	-10	20+13	(6) 26-12			(9) 28-8	(7) 20-12	(6) 20-12			17-12	-13	(7) 31-11	-6					(5) 27-8		(8) 27-11	(3) 25-8	(8) 27-11	(5) 32-8	(3) 23-3	(5) 28-7	(8) 2?-13	2?-??	(5) 21-11
TT 800	(6) 25-2	29-2	(6) 24-1	(4) 19-6	(7) 22-3	-5	(9) 24-3			(7) 22-3	(8) 18-6	(8) 17-7			(3) 14-6	-6	(9) 20-5	-1					(8) 20-5		(0) 22-7	(5) 21-2	(3) 23-4	(9) 22-4	(0) 20-4	(0) 26-4	(8) 17-7	(4) 1?-?	(8) 18-4
TT 900	(7) 16-0	(8) 58+11	(6) 15+2	(0) 19+0	(6) 19+3	(7) 20+0	(6) 18+2			(7) 21+3	(0) 21+1	(7) 16-0			(7) 16-0	-2	(7) 20-2	+2					(7) 19+0		(0) 24+0	(8) 23+1	(4) 22+1	(9) 22+2	(8) 20+0	(4) 24-3	15+0	(5) 16-0	(0) 18-1
950	16	-	15	16	19	20	17			21	22	18			17	-	21	-					17		21	20	21	22	19	22	19	18	18
Boden	13-5	3-5	08-3	16+3	18+2	19+3	18-2			25+4	19+4	19+3			19+6	24+7	20+5	10+6					1?-2		21+3	19+3	22+4	22+4	28+1	29+2	20+4	20+3	18+2
HH 41	-	(2118)	-	-	-	-	-			-	-	-			(2144)	-	-	-					-		-	-	-	-	-	-	-	-	-
96	-	1600	-	(1603)	-	-	1599			1599	(1589)	-			1596	-	(1588)	-					-		-	-	-	-	-	-	(1589)	-	-
225	1069	1084	1078	1066	-	1057	1060			1068	1051	-			1041	-	1053	-					1065		-	-	-	-	-	-	1053	-	-
300	889	899	894	879	-	868	870			887	868	-			861	875	869	-					881		-	881	-	-	-	877	872	-	-
400	691	702	699	684	695	674	676			694	679	-			675	683	678	647					688		-	688	-	-	(688)	687	681	-	-
500	532	541	540	531	534	522	523			536	525	522			522	525	524	539					527		(527)	530	528	-	530	530	525	524	526
600	397	406	404	400	400	393	394			403	395	391			392	395	394	405					395		395	397	396	-	396	397	393	392	395
700	279	289	287	286	284	280	280			287	280	278			279	283	279	289					281		279	281	281	282	280	281	277	278	281
800	176	186	183	184	181	178	178			184	179	177			177	178	178	185					178		177	178	197	170	177	179	177	177	180
900	85	94	91	93	92	86	86			92	88	86			86	87	86	93					84		86	86	87	87	86	86	86	86	88
1000	1.5	12.3	6.9	9.3	7.1	2.4	1.5			6.7	3.7	4.5			2.3	2.4	1.9	8.4					2.0		1.9	4.8	2.3	3.2	4.5	2.2	2.7	1.9	5.2
41/96	-	(518)	-	-	-	-	-			-	-	-			(539)	-	-	-					-		-	-	-	-	-	-	-	-	-
96/225	-	516	-	548	-	-	540			531	(538)	-			534	-	(535)	-					-		-	-	-	-	-	-	(533)	-	-
225/500	537	543	538	535	-	535	536			532	526	-			549	-	529	-					534		-	-	-	-	-	-	529	-	-
500/1000	531	518	533	521	527	520	522			530	522	520			520	525	522	531					529		(526)	529	526	-	528	528	523	522	521
Markante Punkte	-	-	-	-	-	-	-			-	-	-			-	-	11577	-					-		-	-	-	-	-	-	-	-	-
	-	-	-	-	-	-	-			-	-	-			-	-	15581	-					-		-	-	-	-	-	-	-	48794	-
	-	08621	-	-	-	-	08601			-	-	-			-	-	18511	-					-		-	-	-	-	-	-	-	56704	-
	-	16621	-	-	-	17531	11541			-	14561	-			-	-	12876	-					-		-	-	-	-	-	17571	-	57705	-
	-	18651	-	-	40791	19911	10541			-	18521	-			-	-	53756	-					18551		-	-	-	-	-	17911	14541	63672	50971
	-	45719	-	-	46751	29901	18997			-	25521	-			-	-	56756	35881					27521		-	30474	-	-	41808	44789	45591	67634	52753
	-	44692	-	15531	63601	37891	21981			-	29501	-			-	-	63676	45771					36655		-	31944	-	-	59636	52726	46551	68635	68635
	-	62622	-	18576	66581	42881	28911			09561	33961	-			06531	-	45667	45791					62644		-	58644	-	68405	65644	63634	26581	74594	77576
	-	75559	-	26981	81007	45861	35881			18561	44846	47808			91551	-	75577	59661					77557		55685	66615	-	70585	71577	71565	44591	77586	79567
	22551	92511	21511	36881	93055	84520	45851			21561	48806	87558			97551	27991	83550	74591					81557		68605	72564	69628	84519	99588	78560	78574	79600	85940
	85547	96551	99037	74588	97007	85531	81539			26561	97069	97067			34981	79581	97069	84531					92037		78558	82539	74584	88019	82350	91048	82579	85547	88520
	99074	01038	01018	99079	01067	00078	00097			00097	00078	00077			00064	01099	00069	01098					94047		99059	94048	00088	99078	99076	99059	00069	-	99049

Klartexte:

Hamburg:

Münster:

Frankfurt: ∞° gemischt −1.5 9/10 St u. Sc 1.5–1.8 [illegible] stärker dunst u. aufgen., ∞° 2.8–3.6 ab 0.3 st. zun. 9/10 [illegible] N aufgen. dichter As 3.6 – ? Gi 6.4

Neuruppin: ∞° u.a.z. −2.0 4/10 Cu v. 0.9–3.3, 9/10 Sc [illegible] 1.6–2.0 dann näh. Vereisg. ferner SF-Raum −5.0 3/10 Ac u. As, ferner W −4.2 [illegible] Ac, As, 3/10 Ci ? Gi.

Lindenberg: Drachenaufstieg: 10/10 [illegible] abn. auf 4/10 Ci As, Sc in 2.0. Sicht 6 km.

Breslau:

Ort Kennziffer Höhe	Belgrad 701	Bukarest 576	Konstanza 582 12 m	Saloniki 731 1 m	Rom 322 3 m	Athen 730 108 m	Kanea 737 14 m	Rhodos 658 86 m	Nadri... 353	Venedig 312	Mailand 304	Belgrad 701	Freiburg 590	Friedrichshafen 545	R.T. Wien 501	Klagenfurt 602 464 m	Wien 501 157 m	Krakau 561	Guben 237	Et Grove 399	Od... 327	Minsk 887	Litzmannstadt 359	Breslau 411 190 m
yyG1G1									02 07	02 16	02 17		02 17	02 17	02 17	02 19	02 16	02 17	02 10	02 46	02 16		02 19	
TT 41									-	-	-		-	-	-	-	-	-	-54	-	-		-	
TT 96									-	-	-		-	-	-	-58	-	-	-55	-56	-		-	
TT 225									-	-	-48		-52	-55	-	-57	-	-51	-52	-51	-		-59	
TT 300									-	-	-46		-48	-47	-48	-46	-	-46	4-50	-43	-50		-49	
TT 400									-	-	-33		-33	-31	6-30	-29	-	-38	4-35	9-35	-34		8-31	
TT 500									(4) 37-25	-17	(9) 44-18		(5) 36-24	(9) 44-18	(7) 43-17	(9) 41-18	-	(7) 42-18	(6) 33-24	(7) 36-23	-26		(9) 46-07	
TT 600									(4) 29-13	(2) 42-9	(0) 39-10		(8) 33-13	(5) 42-10	(7) 41-8	(9) 41-11	(0) 45-9	(3) 42-8	(4) 28-15	(5) 37-13	-15		(0) 42-9	
TT 700									(4) 27-5	-3	(9) 41-1		(0) 32-6	(0) 42-2	(0) 38-3	(0) 41-1	(0) 42-2	(3) 40-1	(5) 25+0	-6	-5		(9) 39-2	
TT 800									(7) 17+0	+5	(9) 36+3		(9) 28+0	(5) 37+2	(0) 36+4	(0) 36+3	(9) 38+5	(0) 38+4	(5) 18-6	+1	-2		(0) 34+2	
TT 900									(8) 37+5	(0) 39+9	(0) 18+5		(4) 21+1	(0) 31+5	(8) 38+10	(0) ?+9	(8) 37+9	(0) 41+10	(5) 20+1	32+0	+3		(0) 35+4	
950									-	-	27		-	-	36	-	37	36	20	33	-		33	
Boden									28+6	34+11	27+7		21+3	28+4	36+11	32+7	38+12	32+9	40+4	32+8	27		40+7	
HH 41									-	-	-		-	-	-	-	-	-	2130	(2148)	-		-	
96									-	-	-		(1606)	(1606)	-	1606	-	-	1598	1616	-		(1599)	
225									-	-	1080		1064	1070	(1081)	1081	-	1080	1060	1078	-		1076	
300									-	-	894		882	889	895	897	-	899	878	892	885		894	
400									-	-	700		690	696	703	702	-	705	688	697	694		707	
500									537	543	541		535	539	543	542	(542)	546	532	540	537		542	
600									404	407	405		399	401	406	406	406	410	399	407	404		406	
700									286	288	287		282	283	288	287	288	290	284	290	288		287	
800									183	183	181		178	178	182	182	182	185	181	186	185		182	
900									89	88	87		85	84	87	88	87	90	90	93	92		88	
1000									4.0	4.6	2.2		1.3	-0.9	0.4	2.2	0.2	3.3	5.5	6.6	8.1		3.0	
41/96									-	-	-		-	-	-	-	-	-	532	(532)	-		-	
96/225									-	-	-		(542)	(536)	-	535	-	-	538	538	-		(531)	
225/500									-	-	540		532	533	(538)	539	-	535	528	538	-		534	
500/1000									533	542	539		531	538	543	540	(542)	543	526	534	529		539	
Markante Punkte									-	-	-		-	-	-	-	-	-	-	-	-		-	
									-	-	18987		-	-	-	-	-	-	04591	-	-		-	
									-	-	26981		-	-	15541	-	-	-	25551	-	-			
									-	-	45941		-	-	45717	10381	-	-	36561	-	-			
									-	-	55539		14521	-	55658	17771	-	-	48521	06551	-		-	
									-	50691	64589		20577	-	62597	19621	-	-	51521	15541	-		-	
									-	52659	75318		22511	-	64564	45739	52669	70591	17561	71591	-		-	
									-	55630	76014		25541	42551	68539	52670	71509	25571	45796	51941	-		-	
									50754	61580	84058		66589	70541	79032	69539	74508	49818	58644	35841	28551		-	
									68564	68531	86049		86619	85597	88105	79560	85090	85538	99595	61585	89031		65591	
									84028	83071	94079		89029	85049	92109	78020	87078	94129	99079	73517	97031		64591	
									93070	00120	98080		95030	96059	98159	94099	98159	98126	00048	00157	99079		98099	

Klartexte:

München:

Wien: ∞° 1.0, 2. −2.3 leicht ● 1.– 9/10 Sc, Fr. i. NW u. E-Raum v. 0.4–0.6 9/10 As u. 2.3 – ? Gi. ?–4/10 [illegible] Sc u. 2.0–2.4 E. d. Alpen u. i. S-Raum föhnig aufge[illegible] [illegible]

Paris:

Vorlag

Karten vom Frühtermin

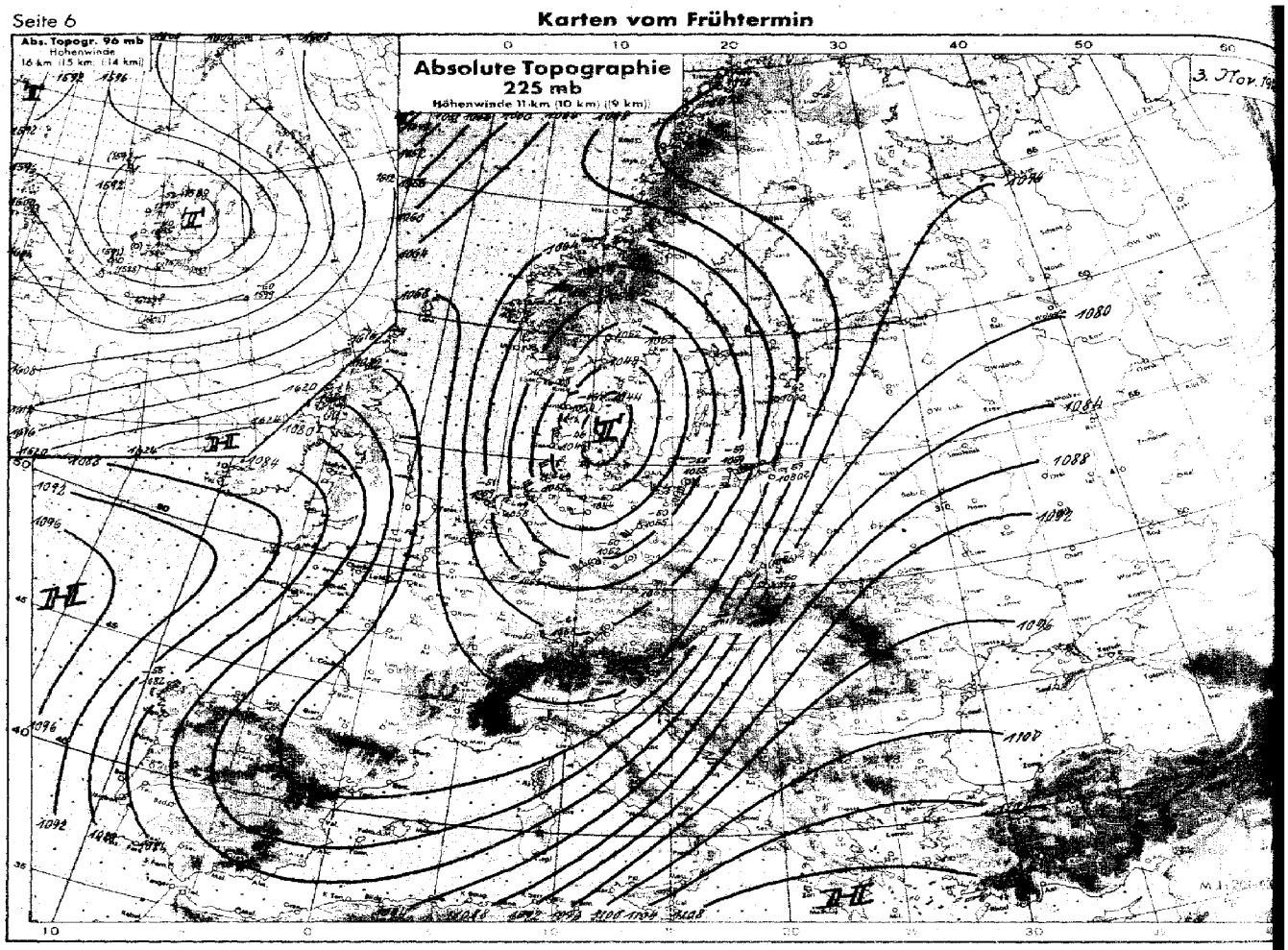

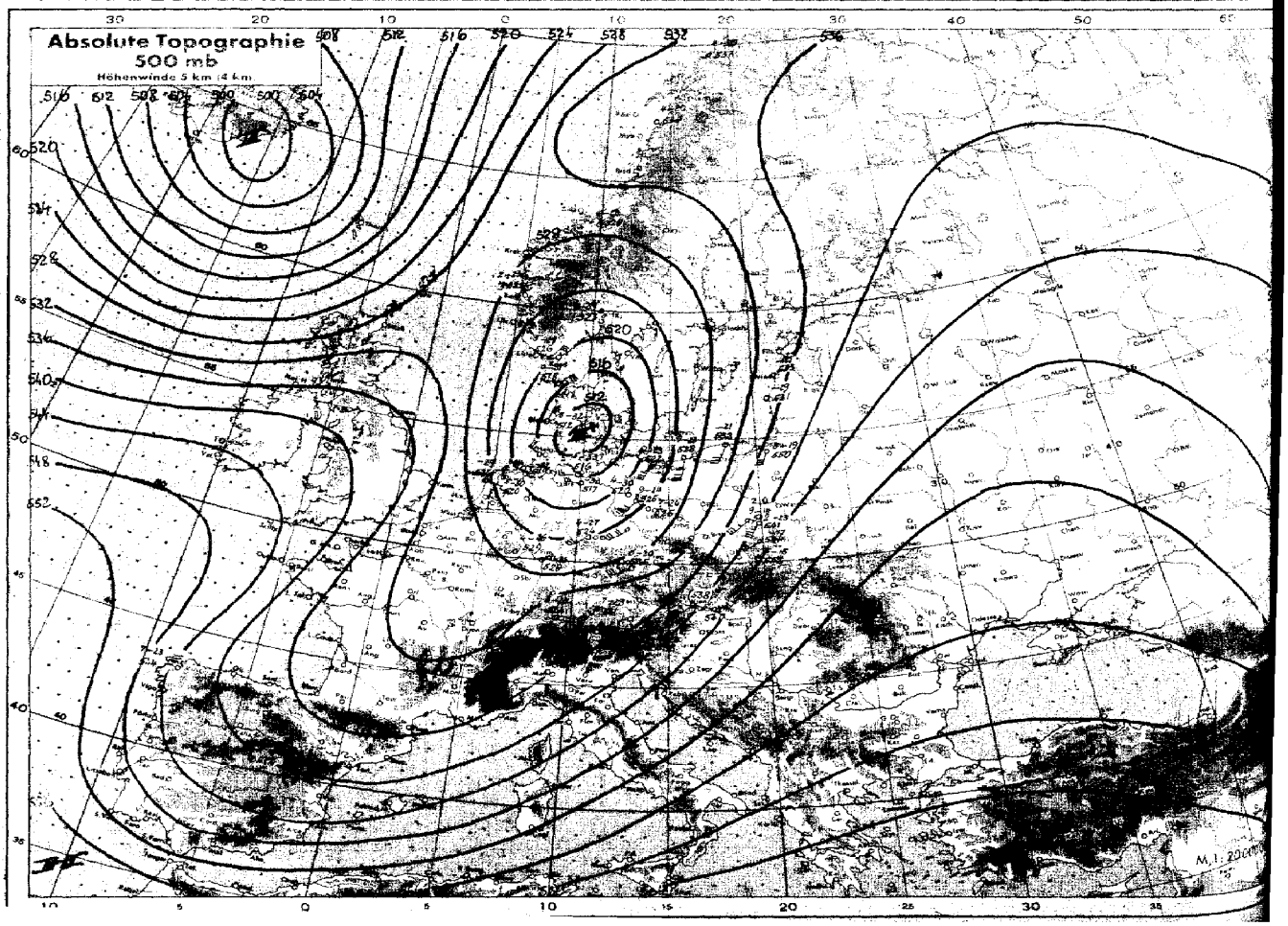

Karten vom Frühtermin

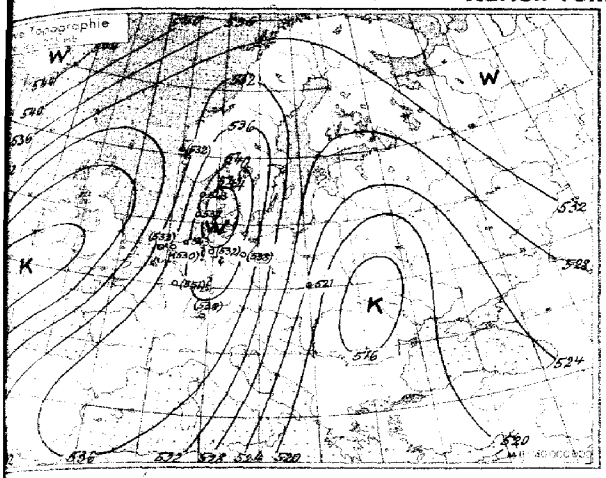

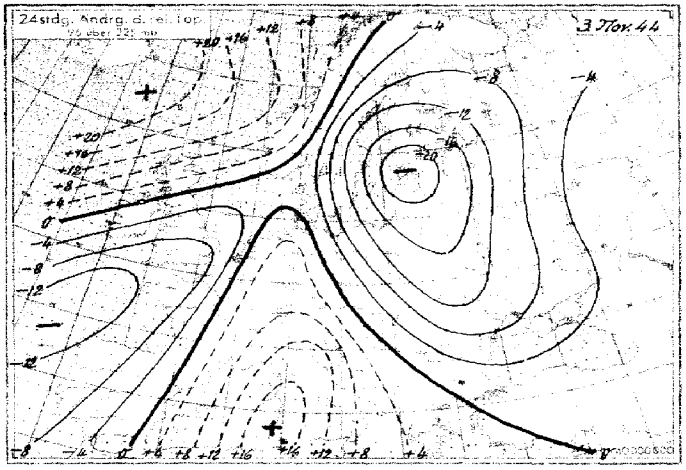

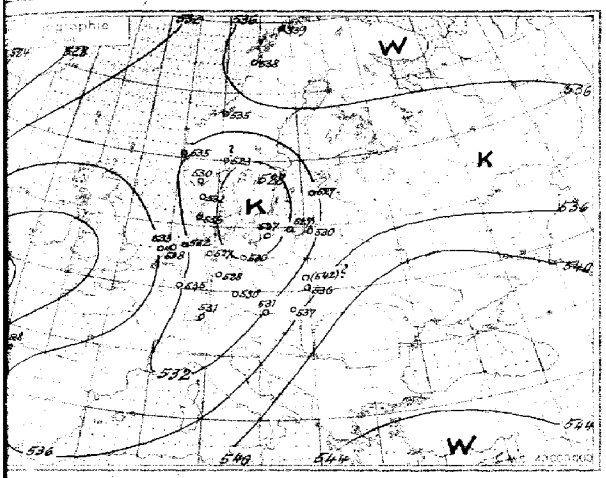

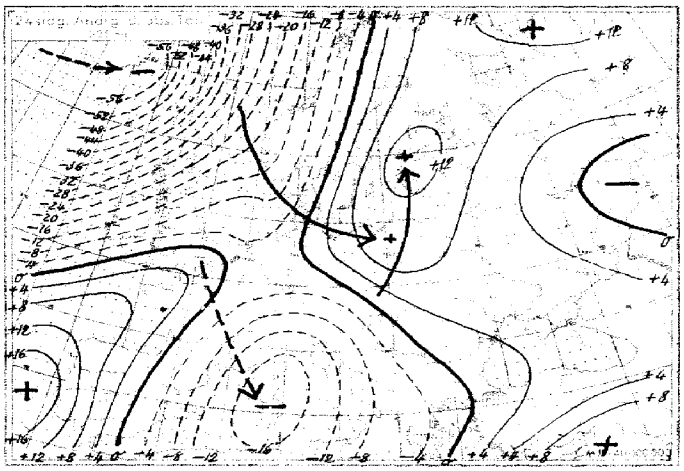

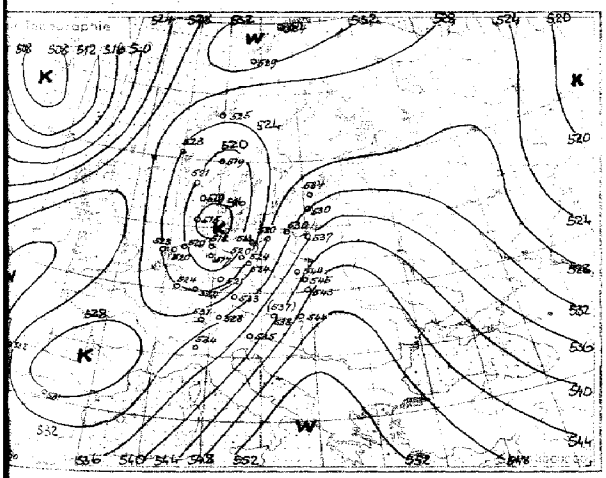

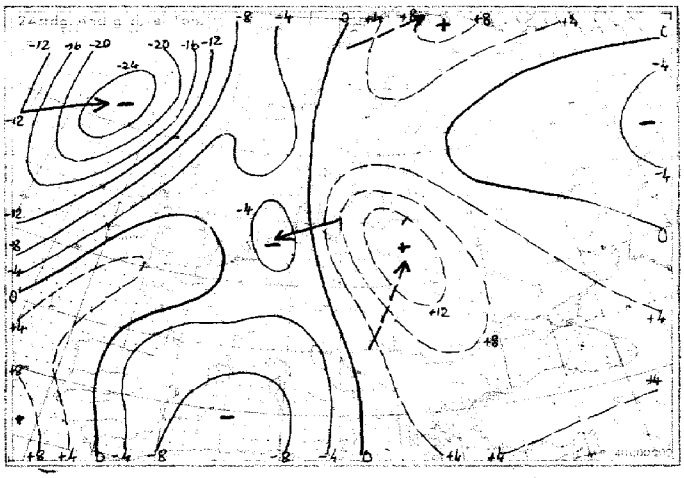

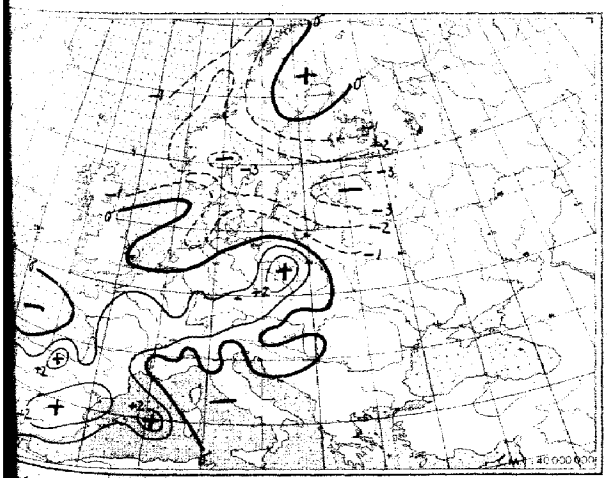

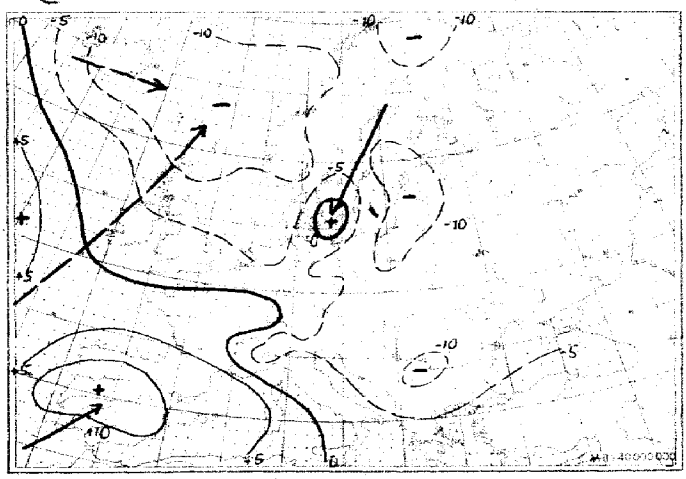

3stündige Bodendruckänderung seit heute 5 Uhr in Millibar

24stündige Bodendruckänderung seit gestern 8 Uhr in Millibar

Nr. 308

Höhen-Aufstiege

2. Teil

Freitag den *3. November* 19

Seite

Oberer Teil: QQTT (mit U) = Relative Feuchte in 10 %, darunter Pseudopot. Temperatur in °C und wahre Temp. (°C) an den Hauptisobarenflächen.
Mittlerer Teil: $H_a H_a H_a$ = Höhen der Hauptisobarenflächen in dyn. Dekametern. $H_r H_r H_r$ = Abstand zwischen 500 u. 1000, 225 u. 500, 96 u. 225, 41 u. 96 mb-Fläche.
Unterer Teil: $P_f P_f T T U_f$ = Druck, Temperatur und Feuchte an den markanten Punkten.

yy Datum
$G_r G_r$ Uhrzeit (D. G. Z.)

Klammern zeigen an, daß der Wert durch Verlängerung der Zustandskurve ergänzt ist.

Ort / Kennziffer / Höhe		Vadsø 703 90 m	Tromsø 006 102 m	Bodø 010 15 m	Ravaniemi 807 80 m	Alakurtti 111	Kiestinki 387 125 m	Vaasa 483	Drontheim 017 50 m	Bergen 027 65 m	Kjeller 041 m	Kristiansand 032 30 m	Hanstholm 183 27 m	Slaa-vandsluk 184
	yy $G_r G_r$		03 05	03 06					03 05	03 05	03 05	03 35	03 05	03 05
QQ TT	41		–	–					–	–	–	–	–	–
QQ TT	96		–	–					–	–	–	–	-52	-60
QQ TT	225		-54	-56					-53	-54	-49	-49	-46	-46
QQ TT	300		-43	-44					-43	-44	-46	-44	-42	-41
QQ TT	400		-30	-29					7-35	4-34	-41	-40	-40	-37
QQ TT	500		4 37-20	4 38-20					34-23	2 33-13	6 26-19	5 25-23	3 25-31	8 22-32
QQ TT	600		4 35-10	5 34-12					27-16	4 25-19	2 24-19	5 24-19	8 21-22	3 14-26
QQ TT	700		6 31-5	6 30-5					24-13	3 19-10	7 19-13	-12	5 20-17	9 14-19
QQ TT	800		6 26+0	8 22-3					-6	-6	0 18-7	-6	-5	9 14-9
QQ TT	900		7 21+4	8 14-2					7 18-0	+0	0 17-1	0 19+0	0 20+0	0 19-3
QQ	950		18	21					14	–	16	20	17	12
QQ $T_t T_t$	Boden		17-1	14-6					10-2	53-1	15+1	18+4	16+3	11+1
$H_a H_a H_a$	41		–	–					–	–	–	–	(1677)	–
$H_a H_a H_a$	96		–	–					–	(1592)	–	–	1595	1585
$H_a H_a H_a$	225		1072	1073					1065	1060	1052	1056	1050	1048
$H_a H_a H_a$	300		887	888					897	876	865	869	861	859
$H_a H_a H_a$	400		692	693					685	681	676	678	670	665
$H_a H_a H_a$	500		533	534					528	525	525	526	518	512
$H_a H_a H_a$	600		398	399					395	393	393	395	389	385
$H_a H_a H_a$	700		280	282					280	278	279	281	276	274
$H_a H_a H_a$	800		176	178					178	171	178	180	174	170
$H_a H_a H_a$	900		83	87					86	86	87	88	83	80
$H_a H_a H_a$	1000		-1.0	4.4					5.3	2.1	4.0	4.1	-0.7	-2.7
$H_r H_r$	41/96		–	–					–	–	–	–	(578)	–
$H_r H_r$	96/225		–	–					–	(532)	–	–	543	537
$H_r H_r$	225/500		534	538					535	535	529	530	532	536
$H_r H_r$	500/1000		534	529					525	523	519	521	519	515
$P_f P_f T T U_f$ Markante Punkte			–	–					–	–	–	10531	–	–
			–	–					–	11551	–	21991	–	–
			–	–					11571	17561	–	29941		–
			–	–					34911	19581	–	35931	–	–
			–	–					36911	48871	–	37911	–	–
			–	20591					47752	49894	–	38921	–	–
			–	45531					59661	53713	–	47834	–	10601
			20571	63595					62667	72591	18531	65731	07561	12551
			25521	76517					08628	77580	20911	84591	11651	15551
			66555	94554					78591	95051	25961	88519	35431	65871
			72557	98508					85597	98031	75589	98020	41901	95818
			99075	00558					00047	00028	98059	00050	00040	00010

Ort / Kennziffer / Höhe		Helsinki 481 46 m	Aasenisnina 610 72 m	Gerdauen 319	Windau 405	Libau 411	Nest 266	Gotenhafen 550 3 m	Swinemünde 455	Greifswald 264	Hamburg 403 12 m	Helgoland 465 42 m	Emden 154 1 m	Faßberg 181	Helder 291	Leeuwarden 210	Calais 208 25 m	Le Havre 230 119 m	Cherbourg 205 112 m
	yy $G_r G_r$			03 05	03 04	03 04	03 04	03 04	03 05		03 07		03 05	03 06	03 04	03 06			
QQ TT	41			–	–	–	–	–	–		–		–	–	–	–			
QQ TT	96			–	–	–	–	–	–		–		-51	–	–	–			
QQ TT	225			-59	-62	–	-55	-59	–		–		-49	-50	-51	-49			
QQ TT	300			-56	-51	-53	-52	-51	–		–		-43	-46	-44	1-39			
QQ TT	400			4-31	-32	-41	8-34	-33	-32		–		-38	-40	-35	4-36			
QQ TT	500			8 41-29	-21	-29	9 37-22	-21	34-2		5 20-33		7 27-32	-33	-29	5 26-28			
QQ TT	600			0 38-11	-12	-19	9 22-14	0 37-12	5 25-18		5 20-21		7 23-21	19-21	-20	9 20-12			
QQ TT	700			0 38-2	-5	-9	9 28-8	0 36-4	9 20-11		9 20-12		8 20-13	3 17-13	-12	9 20-13			
QQ TT	800			9 32+1	+1	9 19-6	9 22-4	0 33+1	-6		9 19-6		0 20-4	-7	-4	9 19-6			
QQ TT	900			9 30+6	+4	9 25-2	0 27+7	0 29+5	+7		0 17-1		0 19+1	9-1	+2	9 21+1			
QQ	950			27	–	12	20	25	–		16		18	17	–	21			
QQ $T_t T_t$	Boden			30+9	22+6	14+1	15+4	23+6	14+5		12+1		17+4	11-0	16+5	11+3			
$H_a H_a H_a$	41			–	–	–	–	–	–		–		(2737)	–	–	–			
$H_a H_a H_a$	96			–	–	–	–	–	–		–		1594	(1576)	(1591)	(1588)			
$H_a H_a H_a$	225			1080	1060	–	1055	1059	–		–		1051	1044	1059	1058			
$H_a H_a H_a$	300			901	883	860	874	880	(874)		–		869	858	874	869			
$H_a H_a H_a$	400			709	691	674	684	690	680		–		671	668	680	674			
$H_a H_a H_a$	500			550	533	531	528	532	522		516		519	517	526	520			
$H_a H_a H_a$	600			415	399	391	394	393	390		387		390	388	396	390			
$H_a H_a H_a$	700			297	281	276	278	280	276		273		277	275	282	277			
$H_a H_a H_a$	800			193	177	175	175	176	174		172		175	174	180	176			
$H_a H_a H_a$	900			99	83	85	83	82	83		87		85	83	88	84			
$H_a H_a H_a$	1000			13.5	-0.8	0.9	-0.3	-2.7	-0.5		-2.1		-0.3	0.0	-4.4	0.0			
$H_r H_r$	41/96			–	–	–	–	–	–		–		(543)	–	–	–			
$H_r H_r$	96/225			–	–	–	–	–	–		–		543	(532)	(532)	(530)			
$H_r H_r$	225/500			530	527	–	527	527	–		–		532	527	533	538			
$H_r H_r$	500/1000			537	534	530	528	535	523		518		520	517	522	520			
$P_f P_f T T U_f$ Markante Punkte				–	–	–	–	–	–		–		–	–	–	–			
				–	–	–	–	–	–		–		–	–	–	–			
				–	–	–	–	–	–		–		–	–	11561	14561			
				–	–	–	–	–	–		–		06591	77591	12571	20981			
				–	13601	–	–	–	–		–		41591	78591	25511	42854			
				–	23631	–	–	–	–		–		14531	79581	38851	48815			
				–	27581	–	–	–	–		50835		26961	81581	44851	51775			
				20591	57641	30591	22551	26581	34891		75588		31971	88529	46851	55772			
				26591	65571	76529	28591	45761	47751		76584		44881	92004	52772	73578			
				88069	88051	86529	54684	48751	77581		95010		59714	94011	55781	82550			
				93069	93031	93519	64615	85041	92021		96000		95040	96011	44677	98069			
				99109	00079	00029	00050	99070	00030		00029		00050	99000	01050	00049			

Klartexte (heute)

Hamburg: Dunst Sc 0,15–0,6 tiefer Wolken aufliegend, 1,8 %o, W %o Sc 0,8–1,2 Vereisung, W-Halon 0,8 – 7 Gi (5,7 %o Cu m. Regenbildung, ab 5,0 u. –7 Gi nicht reichend.

Münster:

Neuruppin: ≡ 1–1,2 ≡ 1,2–5,5 7/10 St 2,2–2,5 SW-Raum frostfrei, 4/10 Sc 0,3–1,2 2/10 Ac, As, Ci im SE u. S Raum ab 6,2.

Frankfurt: ≡ 1–2 –1,7 5/10 dünn Sc-Felder 0,8 5/10 Sc 1,7–2,0, 5 3/10 Ac u. Ac-cast 4,5 5/10 Ac 6,3–6,4, W, N u. S 4/10 Ci u. dünn. Cs

Lindenberg: Drachenaufstieg 8/10 Ci, Ac, Sc. Sicht 3 km.

Breslau:

Ort / Kennziffer / Höhe		Madrid 353 667 m		Limoges 667 m		Nürnberg 047	Münster 007 52 m	Frankfurt 412 111 m	Erfurt 646 320 m	Berlin 440 57 m	Berlin 440 57 m	Neuruppin 214 m	Lindenberg 425 122 m	Breslau 411 120 m	Warschau 556 104 m	Pilsen 666
	yy $G_r G_r$	03 07				03 06		03 07	03 05		03 05	03 47	03 06			03 05
QQ TT	41	–				–		–	–		–	–	–			–
QQ TT	96	–				–		–	–		–	–	–			–
QQ TT	225	–				-49		–	-50		-50	–	–			-51
QQ TT	300	–				-43		–	-51		-51	–	–			-51
QQ TT	400	–				3-35		–	-37		-34	–	–			6-34
QQ TT	500	7 33-24				0 34-26		3 29-26	6 30-27		4 34-24	4 24-30	9 34-24			0 40-20
QQ TT	600	5 30-15				5 26-16		4 27-16	6 25-19		0 28-17	3 21-20	5 29-15			0 35-11
QQ TT	700	6 25-7				5 21-11		5 22-10	5 23-11		7 25-10	3 19-11	5 22-9			0 36-4
QQ TT	800	9 27+0				7 21-4		8 18-6	7 16-6		9 21-5	2 17-5	5 19-5			9 26-2
QQ TT	900	6 16+7				3 19+5		7 16+0	9 19+0		8 19+0	5 15-1	6 18+1			0 25+2
QQ	950	–				12		16	17		21	14	18			21
QQ $T_t T_t$	Boden	17+6				13-1		13+1	15+1		15+3	16+2	17+2			19+2
$H_a H_a H_a$	41	–				–		–	–		–	–	–			–
$H_a H_a H_a$	96	–				(1615)		–	–		(1585)	–	–			–
$H_a H_a H_a$	225	–				1063		–	1052		1055	–	–			1065
$H_a H_a H_a$	300	–				877		–	869		871	–	–			883
$H_a H_a H_a$	400	–				684		683	679		681	–	–			693
$H_a H_a H_a$	500	542				529		528	524		525	520	526			535
$H_a H_a H_a$	600	408				399		396	393		393	390	392			400
$H_a H_a H_a$	700	292				282		280	279		278	276	277			283
$H_a H_a H_a$	800	189				180		178	177		176	175	175			179
$H_a H_a H_a$	900	95				87		87	86		84	83	84			86
$H_a H_a H_a$	1000	9.6				4.2		3.4	2.7		0.3	0.3	0.4			2.1
$H_r H_r$	41/96	–				–		–	–		–	–	–			–
$H_r H_r$	96/225	–				(551)		–	–		(558)	–	–			–
$H_r H_r$	225/500	–				535		–	528		530	–	–			530
$H_r H_r$	500/1000	534				524		524	521		524	510	514			533
$P_f P_f T T U_f$ Markante Punkte		–				–			20511		–	–	50747			–
		–				–			25501		–	–	53717			–
		–				–			27517		–	–	61654			–
		–				16891			28541		–	–	67627			–
		–				23991			45815		–	–	71604			–
		–				35901			57716		–	–	74533			–
		–				45913			73637		–	–	81566			46521
		51745				58684			78567		41551	76792	86547			46591
		65637				69425			81567		45541	87927	92036			75500
		78005				75566			88529		48501	89524	94037			77518
		81007				84527			93028		96059	93514	96047			93040
		94079				95509		n/	97019		99036	99030	99070			96049

Ort / Kennziffer / Höhe		Neutra 682	b. Litzmannstadt 557	Litzmannstadt 557	b. Krakau 557	Krakau 561 216 m	a.E. Wien 504	Wien 601 157 m	Klagenfurt 502 464 m	München 494 528 m	b. Friedrichshafen 444 400 m 595	Sete 224	Marseille 231 9 m		Mailand 302	Tr...
	yy $G_r G_r$	03 06	03 05	03 05	03 03	03 05	03 05	03 06	03 05	03 06	03 05				03 05	
QQ TT	41	–	–	–	–	–	–	–	–	–	–				–	
QQ TT	96	–	–	–	–	-60	–	–	–	–	–				–	
QQ TT	225	-58	–	–	–	-60	-58	–	–	–	-49				–	
QQ TT	300	-45	–	5-36	-43	-45	-48	–	–	–	-52				–	
QQ TT	400	-30	–	8-23	-30	4-30	5-32	–	-34	5-36	-36				–	
QQ TT	500	4 42-14	-23	9 33-14	-17	8 43-18	7 36-22	–	7 34-23	7 34-23	9 36-13				6 35-23	
QQ TT	600	8 38-9	-12	0 47-9	-7	0 41-4	6 37-10	4 35-10	7 33-13	9 32-15	9 36-11				6 33-14	
QQ TT	700	8 35-7	-3	8 44+1	+0	9 41-2	9 31-1	6 33-3	0 35-4	9 30-7	0 32-6				9 34-1	
QQ TT	800	5 36+6	+5	0 42+4	+7	9 42+6	8 35+3	8 35+3	8 34+3	9 33-1	0 24-3				9 32+1	
QQ TT	900	7 40+12	+12	9 29+9	+13	8 40+12	9 36+9	6 32+8	0 32+6	0 33+2	9 24+2				9 32+7	
QQ	950	41	38	37	–	38	28	25	–	–	–				27	
QQ $T_t T_t$	Boden	33+4	33	34+10	–	33+9	22+5	21+5	29+6	23+3	29+3				27+8	
$H_a H_a H_a$	41	–	–	–	–	–	–	–	–	–	–				–	
$H_a H_a H_a$	96	–	–	–	–	1599	–	–	–	–	(1604)				–	
$H_a H_a H_a$	225	1084	–	–	(1084)	1078	1091	–	–	–	1065				–	
$H_a H_a H_a$	300	901	–	906	900	896	890	–	–	–	880				–	
$H_a H_a H_a$	400	706	(698)	705	704	701	697	–	694	687	690					
$H_a H_a H_a$	500	547	541	542	544	542	540	(538)	538	531	534				537	
$H_a H_a H_a$	600	410	407	404	407	406	405	404	404	398	400				402	
$H_a H_a H_a$	700	291	290	284	287	287	287	286	287	282	283				284	
$H_a H_a H_a$	800	189	184	179	181	182	182	182	183	179	180				18[illegible]	
$H_a H_a H_a$	900	89	89	84	85	86	87	87	88	87	87				86	
$H_a H_a H_a$	1000	2.5	2.2	-2.2	-1.7	-0.6	1.6	1.7	2.8	2.6	3.2				2.6	
$H_r H_r$	41/96	–	–	–	–	–	–	–	–	–	–				–	
$H_r H_r$	96/225	–	–	–	–	521	–	–	–	–	(539)				–	
$H_r H_r$	225/500	537	–	–	(540)	536	531	–	–	–	531				–	
$H_r H_r$	500/1000	544	539	544	545	543	539	(537)	535	518	531				531	
$P_f P_f T T U_f$ Markante Punkte		–	–	–	–	–	–	–	–	–	–				–	
		–	–	–	–	–	–	–	–	–	–				–	
		20591	–	–	–	–	–	–	–	–	–				–	
		24561	–	–	–	–	–	–	–	–	–				–	
		55861	–	29896	–	–	–	51704	–	40865	12544				–	
		56141	–	56589	–	–	11571	64563	–	45807	17981				–	
		58615	–	58590	14251	–	24571	71540	–	53768	55699				–	
		65515	–	72034	72401	10601	64566	87077	31991	56489	75538				45761	
		78055	–	75000	45771	25561	73510	91096	33981	77534	79540				56656	
		89127	41831	79048	69591	55619	85098	93086	89079	87010	87880				75527	
		94148	97131	93100	99141	93148	92099	95086	92060	92030	91079				97519	
		99110	94100	98100	97181	97128	98069	98050	96060	96059	93039				99039	

Klartexte (heute)

München: ≡ 0,7–1,1 6/10 St u. Fr 1,3–6,5 10/10 dichter 115 m ≡ 1,5, mit ≡ 3,0, mit ↔ 6,3 ab 5,5 geschickt. 7 Gi (7,5) 3/10 As, Cs m. Fallstr. in 3,8. Bis 8'.

Wien: ≡ 8 –0,6, ≡ 0,6–1,7 9/10 l. quell. Ac 2,2–2,7 gerl. E-Raum nur 6–7/10 bedeckt. 7 Gi 9/10 Tod. cirrus Ac, As, Ci den.

Paris:

...en ab 1. 1. 1940 bis auf
...pe verbreiteten Analyse
...om 21. 12. 1939).

Wetterlage von heute morgen: *Freitag, 3. November 1944* Seite 3



Wetterübersicht *Freitag* den *3. November* 1944

Beherrschend für die Wetterlage in Mitteleuropa ist das zyklonale Steu-...ngszentrum über Dänemark, in dessen Zentrum bei feuchtindifferenter ...chtung in der Troposphäre die Stratosphärengrenze in der extrem tiefen ... von 550 mb bereits erreicht ist. Schauertätigkeit im ganzen zentralen ...ich des Kaltlufttropfens ist die Folge. Auf seiner Nordwest- und Nord-... ist weiter Abkühlung eingetreten, die von Osten her bis in den ...thermer Raum reicht.

Bei innerhalb der Troposphäre um über 15° höheren Temperaturen ...einer Tropopause in 225 mb ist im Warmluftstrom auf der Ostseite der ...talzone zwischen dem dänischen Höhentief und einem Höhenhochkeil ...e-Serbien-Gouvernement sogar auf großen Strecken feuchtlabile ...chtung mit hohen Feuchtewerten vorhanden. Jedoch sind bisher die Nie-...chläge im Aufgleitgebiet der Warmluft noch recht gering geblieben.

Zwischen diesen beiden Zonen mit starkem vertikalem Tempera-...radienten ist im Bereich der über der unteren Kaltluft noch vorhan-...n Warmluft in Mitteldeutschland die Schichtung stabiler, jedoch ... hier herrscht hohe Feuchte.

Im von Südsüdwest nach Nordnordost sich rasch verlagernden ... der Frontalzone traten gestern Falltendenzen von 5 mb in 3 Stunden ... Dabei ging die Energie stetig von der gestern im Genuagolf gelegenen ...ng, die heute am Alpenostrand verschwindet, auf die gestern im ...kfeld kaum angedeutetete Störung im nördlichen Alpenvorland über, ...um 10 mb vertieft, nach Ostpreußen gezogen ist. Die an letzterer weit nach Südwesten reichende Warmfrontadvektion kam gestern noch bis zum nördlichen Süddeutschland voran, wurde aber im Laufe der Nacht wieder rückläufig und wird, in ihrem Ostteil sich auflösend, ins westliche Mittelmeer als kräftige Kaltfront vorstoßen. Bei der dort schon beginnenden Abkühlung in der Höhe kam es bereits zu verbreiteten Gewittern.

Deutlich abgesetzt von diesen zyklonalen Vorgängen über Mitteleuropa ist die stürmische Südwestdrift im Nordwestraum durch eine Warmluftzunge Irland-Nordkap, die im Faröerraum ihre schwächste Stelle hat. Die kräftigen Tiefdruckgebiete wandern über Island nach Spitzbergen und sind in ihrer genauen Lage nur schlecht zu erfassen. Doch ist mit einem raschen Vordringen ihrer Kaltfronten weiter nach Süden als bisher auch über dem Ostteil des Nordatlantik zu rechnen.

gez. Ludwig

Zentrale Wetterdienstgruppe

Freitag, den 3. November

Ausland

Bodenstationen: Küstenorte ○	Höhe m	JJJ	Gestern 14 Uhr CC	wwVhN	DDFWN	PPPTT	UC app
Verdo ○	12	004					
Ingøy ○	4	005					
Tromsø ○	102	008	57	02964	19526	03806	59855
Bodø ○	17	010	05	02990	10426	08704	46811
Nordøyan ○	37	014	00	01990	15503	10006	74704
Krakenes ○	41	021	00	01900	08103	09906	58910
Utsire ○	56	028	00	01790	08202	08602	63803
Lister ○	9	030	54	01962	04322	08307	50703
Herdla ○	9	036	30	02954	03545	08606	70908
Aarhus ○	47	180	5X	05748	04568	00406	7X808
Kopenhagen ○	1	181	5X	02745	00027	99204	9X904
Skagen ○	3	182	30	02847	06687	04547	60902
Biarritz	29	202					
Lyon	198	210					
Paris Le Brg.	46	215					
Brest	75	220					
Le Havre ○	119	230					
Marseille	10	231					
Nanzig	296	237					
Chateauroux	153	252					
La Coubre ○	6	269	80	03458	32228	02108	90803
Helder ○	6	291	19	02855	04315	04010	60708
Vlissingen ○	1	292					
De Bilt	12	293	10	01855	30204	–	–
Genua ○	2	305	50	04755	02468	01908	90809
Venedig ○	[illegible]	312	52	02546	00068	03912	9X813
Zara ○	12	315					
Rom ○	3	322					
Brindisi ○	16	331					
Cagliari ○	35	336					
Syrakus ○	15	685					
Madrid	667	353	57	05555	24466	06407	90902
Almeria ○	65	355	84	65854	22784	08118	70705
Mahon	40	357					
Barcelona ○	42	356	36	02863	24215	12618	40806
La Coruña ○	57	362	84	05753	04214	07913	60414
Lissabon	227	384					
Funchal ○	110	385					
Pt. Delgada ○	22	396					
Horta ○	65	398					
Teneriffa ○	37	400	87	02854	14427	12721	50920
V. Cisneros	6	404	54	09745	22326	11522	8X803
Pinsk	137	569					
Kauen	53	466					
Riga	2	470					
Dorpat	81	476					
Helsinki	15	481					
Vaasa	9	483					
Kuopio	233	484					
Rovaniemi	80	607					
Budapest	130	541					
Bukarest	92	575					
Klausenburg	374	590					
Belgrad	138	701					
Sofia	530	720					
Athen	239	730					
Canea (Kreta)	63	737					
Tunis	10	060					
Orel	190	841					
Dno	71	858					
Minsk	211	887					
Smolensk	234	930					
Kiew	185	957					
Dnjepropetrowsk	62	968					
Odessa	50	975					
Mariupol	40	981					
Sewastopol	3	986					

Station	Gestern 19 Uhr CC	wwVhN	DDFWN	PPPTT	UC app	RR TxTx/SVe E
Ingøy	52	03954	24678	99608	60201	–
Tromsø	50	03968	20328	03107	30801	00070
Krakenes	00	01490	14204	06609	54806	00294
Herdla	50	81847	04627	09806	70801	97381
Aarhus	54	22744	02365	99804	90805	99271
Kopenhagen	5X	04855	14428	99705	9X102	02881
Skagen	XX	22548	37928	–	–	–
Helder	20	01763	04313	04304	80812	–
De Bilt	5X	02855	08127	–	–	–
Almeria	85	02853	22414	09846	80408	97280
Mahon	80	01754	20414	05119	70403	00190
Barcelona	64	02863	20226	02614	7001X	00470
La Coruña	57	02553	32414	10311	70310	96261
Teneriffa	9X	62758	18268	12120	7X390	97171
V. Cisneros	50	04756	24226	11820	9X401	00370
Budapest	62	22643	00068	04812	90810	–
Canea (Kreta)	07	02890	08336	17718	86026	–

Station	Heute 2 Uhr CC	wwVhN	DDFWN	PPPTT	UC app
Aarhus	80	22736	32366	97503	90703
Kopenhagen	50	02855	22365	98705	90804
Skagen	6X	63738	08568	01106	8X804
La Coubre	04	01690	32214	05705	80311
Helder	50	05654	28305	02008	70705
De Bilt	00	45190	00060	03202	00101
Madrid	54	01762	32213	0X105	90004
Almeria	74	02853	22414	08816	80408
Barcelona	04	01790	20402	02216	60307

Station	Heute 8 Uhr CC	wwVhN	DDFWN	PPPTT	UC app	RR
Nordøyan	00	00990	16600	00805	60807	–
Krakenes	00	07990	16504	98507	53510	[illegible]
Utsire	00	00990	08103	00705	85910	[illegible]
Lister	50	01961	04311	00904	80708	[illegible]
Herdla	52	52745	04528	99806	8X803	[illegible]
Aarhus	80	02844	06485	95304	80001	[illegible]
Kopenhagen	50	02855	00025	97404	80503	[illegible]
Skagen	6X	62648	06548	98305	8X807	[illegible]
Helder	8X	81646	28586	01207	9X[illegible]	[illegible]
De Bilt	56	05455	00047	–	–	
Genua	27	22753	41697	00612	8X504	[illegible]
Venedig	5X	03558	32128	03713	9X804	[illegible]
Madrid	76	09442	28325	13905	90205	[illegible]
Almeria	84	02853	06116	12912	70405	[illegible]
Mahon	80	01853	00014	10114	70410	[illegible]
Barcelona	50	05664	00014	08310	70309	[illegible]
La Coruña	6X	64638	24268	13810	9X303	[illegible]
Teneriffa	70	0197X	28102	14216	80405	[illegible]
V. Cisneros	4X	28429	22249	14319	0X307	[illegible]

Bergstationen	Höhe m	JJJ	Gestern 14 Uhr CC	wwVhN	DDFWN	PPPTT	UC app	Heute 8 Uhr CC	wwVhN	DDFWN	PPPTT	UC app	RR
Mussalla	2926	726											
Lomnitzer Spitze	2640	685											
Fanaraken	2072	024	70	49471	11418	80835	00803						
Mt. Ventoux	1900	248											
Puy de Dôme	1467	246											
Izaña	2367	401						20	01932	25743	XXX05	93302	[illegible]

Höhenwinde (dd vv)

yy = Datum G,G = Uhrzeit (DGZ)

dd = Windrichtung (N = 36) vv = Windgeschwindigkeit in km[/std]

Ort	Emden	Freiburg	Pilsen	Helgoland	Brüsterort	Guernsey	West	Berlin	West	Friedrichshafen	Erfurt	Wien	Emden	Hanstholm	bei El. Greve
yyG,G,	02 40	02 17	02 17	02 19	02 16	02 14	02 16	03 05	03 04	03 05	03 05	03 15	03 05	03 05	03 04
27.0 km															
21.0															
15.0	19 50														
[illegible]	01 40			32 50						28 30	23 120		34 50		
[illegible]	35 70	22 50		35 60	24 120		23 70	22 70	20 120	28 40	23 90	22 150	34 80	02 40	
[illegible]	34 50	21 70	24 [illegible]	35 40	24 160		24 130	23 80	19 140	25 60	24 70	22 150	35 90	02 70	03 130
7.0	[illegible]	20 [illegible]	25 70	01 70	21 140	01 120	23 140	21 80	19 100	23 70	21 80	22 120	35 100	03 80	03 20
[illegible]	32 [illegible]	22 70	24 60	01 60	22 100	04 70	22 20	22 80	19 90	24 60	24 60	23 80	29 70	05 60	02 80
4.0	30 40	24 60	23 [illegible]	36 50	22 100	03 50	21 80	24 50	20 80	23 60	25 40	24 60	34 60	07 40	36 50
[illegible]	34 [illegible]	25 80	23 [illegible]	36 40	18 40	03 40	20 60	24 40	20 50	26 50	27 30	24 60	34 50	07 40	34 40
2.0	35 40	20 [illegible]	21 50	36 30	16 50	04 30	19 40	21 30	21 20	29 30	28 20	25 10	31 40	08 50	33 40
1.3	36 40	24 80	18 30	35 30	16 40	03 40	20 30	26 30	32 20	29 30	28 20	C	31 40	08 40	34 30
0.5	01 30	30 40	09 05	–	15 30	03 30	18 20	26 20	32 20	30 20	27 20	27 10	30 50	08 10	34 30
0.3	36 10	02 05	07 10	36 10	14 40	03 20	19 30	26 20	26 20	–	24 10	29 20	27 50	08 40	34 10

Piloten Vortag   Piloten heute

Ort	Hamburg	Bergen	Mailand	Nürburg	Libau	Falsterbo	Helder	Swinemünde	Venedig	Hanstholm
yyG,G,	02 13	02 17	02 17	02 18	02 15	02 15	02 16	02 16	02 16	02 17
7.0 km	29 60 (10.4)		19 70	22 80 (9.0)	18 50	24 120	34 40 (9.0)	29 140 (8.4)	23 140 (8.3)	03 140 (9.1)
5.3	25 60	04 70	22 60	23 80	19 30	29 80	01 40	23 130 (7.0)	22 100	03 120
4.0	27 60	04 40	22 30	26 50	19 50	26 30	36 30	23 80 (5.3)	23 80	03 90 (5.3)
3.0	27 50	03 40	27 80 (3.3)	30 30	18 50	26 20	01 30	21 40	23 70	05 70
2.0	28 30	10 10 (2.3)	25 40 (2.3)	35 30	16 50	26 30	02 30	21 30	22 40	16 70
0.8	30 20	12 05	04 20	04 20	16 30	27 40	02 20	19 30	17 30	05 80

Ort	Gerdauen	Wiener Neustadt	Bialla kuk	Hamburg	Kristiansund	Pilsen	Klagenfurt	Gotenhafen	Drontheim	Nürburg
yyG,G,	03 05	03 05	03 05	03 06	03 05	03 05	03 05	03 04	03 05	03 06
7.0 km		23 70	36 50 (10.7)	27 40 (10.7)	02 130 (8.4)	21 80	22 90 (9.0)	19 100 (8.7)	09 50	34 130
5.3	20 60	23 70	01 80 (7.0)	26 40 (9.0)	03 70 (7.0)	25 80	24 60 (7.0)	19 100 (7.0)	11 50	35 150
4.0	20 50	22 50	02 60 (5.3)	26 50 (5.3)	04 60 (5.3)	23 80	25 50 (5.3)	20 70 (5.3)	15 40	34 50
3.0	19 40	23 60	02 40	26 50	07 40	23 80	25 50	19 60	18 40	30 50
2.0	18 40	22 60	03 30	27 50	08 50	25 50	25 50	21 40	19 50	31 50
0.8	17 40	22 60	01 20	24 40	07 50	27 20	C	17 20	18 60	31 30

Wolkenmess[ungen]

C = Wolke[n] … = km/std dd = Zugr[ichtung]

Ort	
yyG,G,	
Cu.Höhe	
dd vv	
Ort	
yyG,G,	
Cu.Höhe	
dd vv	
Ort	
yyG,G,	
Cu.Höhe	
dd vv	

Täglicher Wetterbericht

des Deutschen Reichswetterdienstes
Herausgegeben von der Deutschen Seewarte
Verlagsort Hamburg

...gang: ... **Nr.** 309

Sonnabend, den *4. November* 19*44*

Erläuterung: Die Beobachtungen sind sämtlich in der Form der 1935 in Warschau beschlossenen Einheitsschlüssel wiedergegeben. Kurze Erläuterungen zu den einzelnen Ziffern werden zu Beginn jedes Vierteljahres beigegeben. Ausführlich finden sie sich in „Anweisung zur Verzifferung von Wettermeldungen", herausgegeben vom Reichsluftfahrtministerium. Alle Zeitangaben in DGZ.

...utschland			Gestern 14 Uhr					Gestern 19 Uhr						Heute 2 Uhr					Heute 8 Uhr					
...ationen ...orte o	Höhe m	JJJ	CC	wwVhN	DDFWN	PPPTT	UC app	CC	wwVhN	DDFWN	PPPTT	UC app	RR TxTx/SVse E	CC	wwVhN	DDFWN	PPPTT	UC app	CC	wwVhN	DDFWN	PPPTT	UC app	RR TnTn/SVse E
...rg-Fr	18	403	8x	02746	22685	98606	80303	8x	81634	22588	00715	0x208	04071	6x	64435	18568	04306	9x902	80	02744	20425	05507	90347	06081
...ng/Fp	41	400	86	02845	24446	97405	7x304												80	01744	22464	01605	80317	04041
	28	460	80	02845	22625	97604	80404	54	01753	20324	98805	9x305	93060	5x	62635	24668	06208	9x809	57	02744	55664	03406	80217	02041
...münde	1	406	5x	64635	16368	98103	77300	8x	02955	20285	98814	8x404	02494	5x	35645	18528	04307	8x302	5x	02645	20466	03208	8x340	01161
	1	464	5x	03848	48528	98205	8x701	5x	63248	30588	98503	9x304	01381	80	02845	30525	00605	90305	53	22545	22667	04407	0x403	01361
...iano	16	461	50	02855	30225	96905	80001	30	27575	26225	98007	80316	01081	5x	62635	24668	06208	9x809	39	25853	59663	00908	70340	05031
...end	50	465	3x	02956	24426	98408	7x402	3x	02955	24585	99209	6x203	01491	87	81744	55788	98210	7x402	30	02854	57785	03610	63313	02581
...n	6	401	86	01853	24584	00610	61104	6x	54558	18528	01408	9x403	02251	57	03754	26598	21803	7x207	84	25744	20586	06407	91311	02271
...n	4	442	86	02854	24625	01409	70307	5x	03758	22488	02106	9x405	03091	5x	05638	53608	02807	5x303	50	05654	22524	07007	90343	93061
...rr	22	402	84	01841	24313	02708	80301							5x	03638	24528	04708	0x303	07	02796	24326	08807	93311	02051
...ld	178	187	5x	62526	22428	04006	8x307	5x	05428	57568	05605	8x304	97060						5x	05536	22528	09608	8x309	-
...he	51	421	50	05655	55525	01707	8030x	5x	05667	22347	xxx08	09307	-	5x	15656	22468	04807	8x201	57	05665	22466	08408	8x342	95860
...burg	45	408	5x	02856	18526	02408	6x401	04	01790	18421	04904	80310	00281	53	05764	22327	06505	9x300	51	05664	18425	09207	80311	00030
	123	437																						
	48	436	56	02744	24366	05508	80205	57	05675	22228	05707	80206	-						5x	61448	22568	10005	9x405	-
...n	202	407																						
	265	049	24	05754	22425	08805	80306	54	05755	20327	11506	-	-	6x	62648	18568	12706	9x404	6x	61648	18568	15506	0x309	01051
	289	351						5x	05638	20488	07005	9x211	97060	5x	22548	xxx68	12704	9x202	xx	67009	20329	11006	0x207	-
...rt/M	111	412	24	05763	20324	07409	60402	5x	02767	20427	10007	7x209	00090	5x	61658	20628	12406	8x203						
...cken	189	441	87	05655	24326	09307	6x405	5x	05656	26227	12706	7x213	00xx1	5x	05655	16228	14408	7x426	5x	61635	16268	17306	8x208	99xx1
...rg	315	426	97	05754	22325	07506	7x204	40	05471	18201	11904	80315	00070	50	05666	20316	15403	8x304	62	22544	20268	17505	8x308	01011
...bac	538	516																						
	151	219	20	05755	20225	09908	60307	5x	05757	20227	13506	8x215	00090						5x	05655	16228	18707	8x308	00050
...gen	427	443	54	02854	26425	09404	70209	50	01853	18123	13402	80244	00050	5x	05767	16227	15604	7x205	5x	03866	20328	17605	7x307	02011
...dish	400	444	6x	03855	24428	08504	8x201	5x	02756	22286	13505	5x212	95061	5x	05767	20327	18203	8x206	5x	05757	20027	20304	8x405	00030
...en	528	414	5x	05535	28268	08104	9x407	50	05545	22268	13202	00245	01024	5x	05667	22327	17901	9x407	5x	02877	20337	19303	8x206	00000
...c	573	507	63	62335	00068	05406	9x004	02	64545	08268	12404	9x218	07061	01	47390	08148	18601	0x210	01	45390	00016	23103	0x309	97000
...ünde o	3	456	52	02845	18336	00007	60902	5x	62648	18368	00105	8x403	01207	5x	03748	22428	03706	87307	5x	55648	20458	04207	8x403	91361
	1	404	94	02843	18524	02007	66702	50	02754	16424	03006	70305	00070	5x	05645	15488	05206	9x305	5x	15745	18468	06607	8x304	09051
	70	450	8x	25748	20488	00605	9x401	5x	05758	22388	01504	0x405	01061	5x	05658	20428	01605	9x207	5x	05637	55528	03407	9x204	01050
	48	440	5x	02757	20427	02607	6x402	50	01753	18453	04406	70309	97080	5x	02757	20527	06906	9x304	5x	03856	20468	08507	8x407	92050
...dlitz	131	449	24	05753	22525	04507	72300	50	05763	20523	06305	80313	00080	5x	05665	18628	08306	7x202	5x	05655	18528	11007	8x410	00050
	320	646	20	02755	53625	04806	70002	5x	05648	20428	07705	8x311	00070	5x	81756	51526	09504	8x900	5x	64745	18288	11906	9x206	95041
...n	230	410	84	02855	22426	04008	0x200	50	05663	20323	07405	80411	00034	03	05684	20525	09905	70305	54	05665	22426	11306	70305	00040
	449	458	54	05754	22426	-	-							5x	05556	18426	11803	8x203	5x	05648	51528	-	-	-
	363	669	5x	05654	24464	05605	82202	5x	05762	24522	09023	80245	94060	5x	05755	22325	13502	8x307	5x	05758	22628	15004	8x206	00010
...s	406	670	57	05744	28228	04806	8x001	57	05654	26426	09304	80397	22060	00	05690	00004	15750	91111						
	263	676	5x	61645	28167	04408	8x000	5x	05558	28428	07707	8x213	97110	05	05590	28304	13804	80215	54	05653	16224	17000	00306	00000
	302	865	52	05704	26628	06906	8x208	52	05664	24426	11305	80412	94060											
...g	434	508	6x	62648	32268	06306	9x004	5x	62548	30268	12404	9x302	02061	5x	05567	00027	17603	8x345	5x	05677	12427	19702	8x340	02000
	157	501	57	05463	32227	03811	76902	5x	64552	28368	07008	9x217	00011	07	05690	26464	13606	70208	00	05690	30100	18704	80308	95021
	334	505	57	03763	04248	02110	9x800	5x	66468	28368	03309	00305	11111	50	05566	24126	12605	8x310	40	01862	24102	16604	70304	97021
...rt	449	502	5x	62418	00028	01010	xxxxx	5x	64318	30268	05206	30311	00281	07	01890	00064	14903	20113	5x	47218	00098	19702	0x311	09011
...walde o	7	429						5x	03668	16218	02405	8x303	00061						7x	03558	20428	05006	9x304	00251
	15	405	84	05454	20427	01908	77311	50	05653	16225	03106	88205	00081	04	05790	20424	03924	82203	54	05655	20305	05906	8x207	00041
...berg	20	422	5x	05636	22568	02617	0x220	57	05575	16457	03806	8x204	00101	50	05675	20425	04404	80121	5x	05656	20527	06903	95208	00020
...o	3	447																						
	47	551	5x	03744	20328	03808	8x206	50	05554	16224	05206	00307	00081	00	05590	18200	07303	90205	5x	05448	18208	09703	9x207	00011
	99	552	07	05690	20227	03307	8x901	5x	05568	16228	05305	0x309	00071											
...g/Schl	148	420	55	05644	20224	03907	76903	00	05690	16100	06401	80305	03071	00	00790	18200	09602	90306	5x	02757	18227	10705	8x304	00501
	117	411	82	22644	24268	04407	8x901	5x	05657	24427	06706	8x404	04070	00	05590	20327	10402	97107	55	05773	18425	12703	86308	00010
	255	454	62	63435	32268	03507	9x202	5x	05538	30268	05906	0x407	03121	50	05673	26323	11104	90212	50	05674	20304	14702	90309	00000
...au	107	556																	04	05590	24303	-	-	-
...ok	135	555																						
...nstadt	176	557	5x	02735	22367	04007	8x205	5x	05645	24168	06105	0x210	01111	00	05690	22422	09703	08210	04	05690	20402	13204	90309	00001
	208	559																						
	216	561	57	05555	02468	02611	8x201	5x	62648	28328	05208	9x211	93131	62	22644	26368	10606	8x213	54	05454	24325	15005	80211	04051
...g	330	571																						

...tionen	Höhe m	JJJ	CC	wwVhN	DDFWN	PPPTT	UC app	CC	wwVhN	DDFWN	PPPTT	UC app	RRTTE	CC	wwVhN	DDFWN	PPPTT	UC app	CC	wwVhN	DDFWN	PPPTT	UC app	RRTTE
...ick	3106	503	xx	49209	24249	82556	0x904	xx	77009	xxxxx	8x359	9x402	035xx	xx	46109	32379	86464	8x808						
...ze	2962	416	xx	77109	28379	94759	9x802	xx	77109	30379	97461	9x207	08579	00	00990	28400	99464	80802	54	423x8	30348	03759	90207	01649
...kogel	3397	506	xx	77009	04449	49359	xxxxx	xx	77009	30779	48155	0x883	06xx9	03	14790	65774	52xxx	xxxxx	04	04990	61622	56357	81207	01xx9
...koppe	1602	428	xx	77109	20479	22653	0x103	xx	47059	55779	24055	0x204	9652x	xx	49109	57879	26155	0x205	xx	46109	57849	29054	0x310	96568
...ge	...577	862																						
...g/S...	...493	427	xx	46109	28549	39453	0x306	5x	05717	22448	42355	0x307	00528	xx	48009	20729	45553	0x305	xx	46009	51749	47053	0x303	00558
	...46	511																						
	...214	519	xx	46109	28279	65551	0x206	xx	46109	24349	69152	0x312	02504	xx	46209	24349	71353	0x201	xx	77109	34449	75052	0x307	99534
...berg	...213	419	5x	41508	24448	64452	0x300							xx	46009	57959	69053	0x301	xx	46009	57749	71552	0x308	97537
...gnde	...66	561	xx	46009	20349	73952	0x307	5x	42758	24349	77052	0x307	00538	xx	44209	20449	79854	0x305	xx	46109	18449	82451	0x309	97532
...n	...41	418	6x	46009	55849	70652	0x204	xx	46009	55949	72551	0x208	00514	xx	78009	53949	74351	0x205	xx	46009	55879	76650	0x309	02528
...kuppe	...23	423	5x	41528	22448	xxx50	0x305							xx	77009	xxx49	-		xx	67009	226x9	04902	0x304	-
...erg	...15	446	xx	77009	20649	94651	0x407	xx	46009	20679	97000	0x408	03007	xx	77109	20749	98750	0x404	xx	67009	20679	01902	0x206	01516
...Aster	...40	417																	xx	67009	22569	09503	0x303	-
...g/Ts.	...01	424	84	05655	26525	12203	7x403	5x	05637	26587	14601	9x206	93030	xx	67009	24569	16101	0x204	xx	46009	26589	18403	0x304	02004
	...73	397	14	02854	55514	27414	70305	5x	05736	22626	29903	9x307	00040	5x	05738	55828	32302	9x304	57	22604	55866	33703	9x302	91011

Berichtigungen

Wetterlage von gestern: *Freitag, 3. Nov. 1944.*

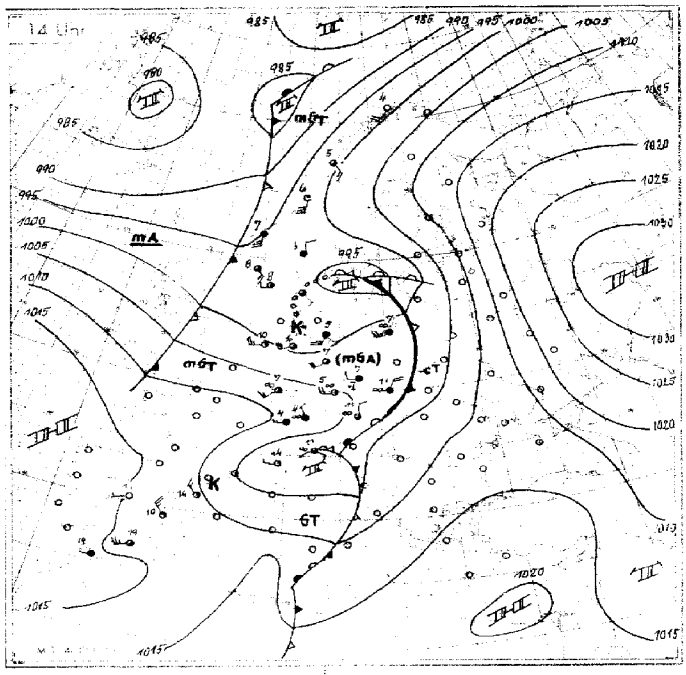

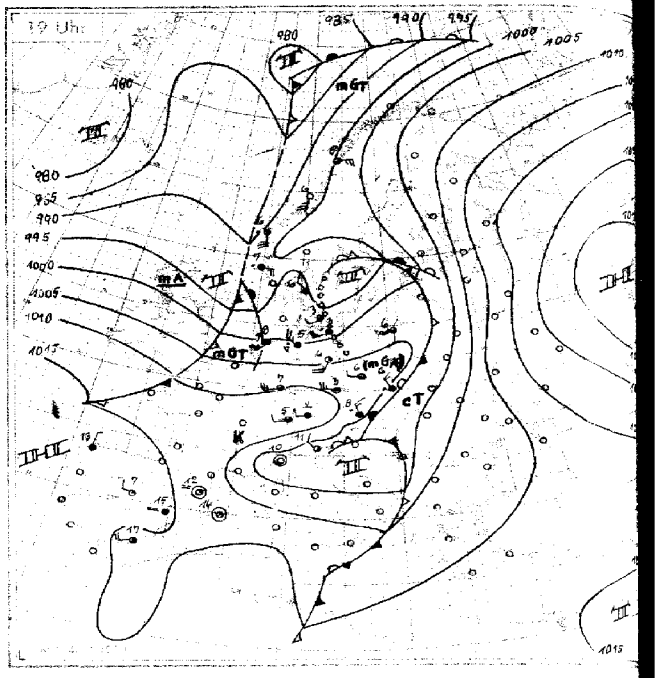

Wetterlage von heute nacht: *Sonnabend, 4. November 1944.*

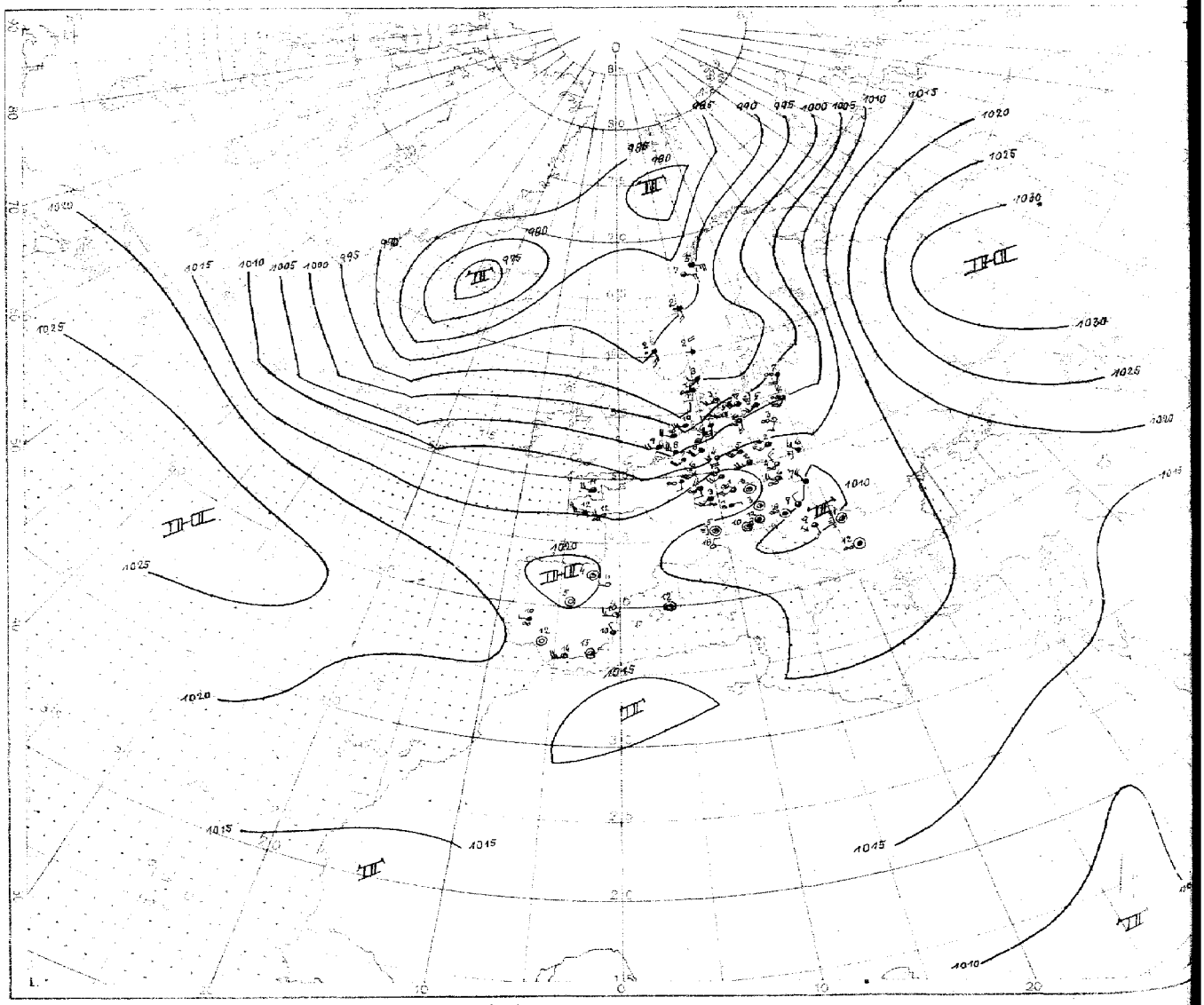

2 Uhr M.1 : 40000000 (60. Breitengrad)

Höhen-Aufstiege

1. Teil

Sonnabend den *4. November* 194*4*

Seite 5

Schlüssel:
Kenngruppe:
IIIGG HeHeEaTtTt
$Q_1Q_2Q_3Q_4E_a$ $s_1 s_2 s_3$ G G | $Ha_1Ha_2Ha_3Hr_1Hr_2$ $Hr_3Hr_4Hr_5Hr_6z_6$
O L L L L y y 9 G G
Hauptisobarenflächen: $Ha_8Ha_8Ta_8Ta_8Ua_8$ $Ha_6Ha_6Ta_6Ta_6Ua_6$ $Ha_7Ha_7Ta_7Ta_7Ua_7$ ... $Ha_5Ha_5Ta_5Ta_5Ua_5$ $Ha_7Ha_7Ta_7Ta_7Ua_7$ $Ha_1Ha_1Ta_1Ta_1Ua_1$ $H_xH_xT_xT_xU_x$
Markante Punkte: $P_iP_iTTU_i$ $P_iP_iTTU_i$ ...
Pseudopot. Temperatur: $9Q_1Q_1Q_1Q_1$ $Q_1Q_1Q_1Q_1Q_1$ $Q_1Q_1Q_1Q_1Q_1$ $IIIP_iP_i$

Ort / Kennziffer / Höhe	Tromsø 008 102 m	Bodø 010	Bergen 022 65 m	Kjeller 041 m	Kristiansand 032 30 m	Hanstholm 183 27 m	Blaavandshuk 184	Krasnowardeisk 845 80 m	Schlmek 356	Riga 420 14 m	Gerdauen 319 m
Q.G.	03 17	03 17	03 17	03 17		03 17	03 14				03 17
T 41	-	-	-	-		-	-				-
96	-	-	-	-		-	-55				-
225	-48	-53	-56	-51		-52	-49				-57
300	-46	-50	-50	-54		-44	-43				5-48
400	7-38	-35	-36	-36		2-36	-33				6-35
500	^{7}27-28	^{7}32-26	39-25	^{8}37-26		28-28	^{8}26-29				^{7}36-22
600	^{6}23-9	^{8}28-16	29-17	^{7}27-17		^{2}27-20	^{8}23-20				^{4}34-14
700	^{6}21-11	^{8}28-13	^{9}25-11	21-9		17-12	^{8}26-13				31-5
800	^{7}21-4	^{9}18-6	-6	^{8}19-5		-7	^{8}21-9				^{8}28-0
900	^{5}20+2	^{8}21+2	^{9}18+0	^{9}18+0		^{0}19+0	^{0}19+0				^{3}23-2
950	17	18	18	18		21	21				23
Boden	17+0	15-3	19+2	17+1		20+4	22+5				22+6
H 41	-	-	-	-		-	(2126)				-
96	-	-	(1584)	(1584)		(1593)	1593				(1590)
225	1049	1049	1046	1046		1051	1055				1064
300	864	868	865	864		865	868				882
400	673	678	675	676		673	673				690
500	520	523	520	521		518	518				534
600	389	390	388	389		388	388				400
700	275	276	273	273		274	275				283
800	173	175	171	171		173	173				179
900	81	83	80	80		82	81				87
1000	-2.8	-1.1	-3.9	-3.7		-2.6	-2.6				2.5
41/96	-	-	-	-		-	(533)				-
96/225	-	-	(538)	(539)		(542)	538				(527)
225/500	530	527	526	525		533	537				530
500/1000	523	524	524	525		521	521				531
Markante Punkte	-	-	-	-		11521	-				-
	-	-	-	-		13581	-				18591
	-	-	-	-		17531	16551				12591
	-	-	-	-		24641	12551				15571
	-	-	15521	-		23521	25991				25551
	-	-	16511	14521		36891	34871				34925
	-	-	18541	20531		38891	38851				36845
	-	21521	25541	45912		48585	42811				56677
	-	25561	45809	47804		51771	46811				78007
	-	32981	57681	55698		54765	89510				82048
	97038	47658	77584	94839		84350	93029				85519
	98048	00075	99067	97048		99078	01088				00079

Ort / Kennziffer / Höhe	Nest 266	Swinemünde 456	Falsterbo 484	Helgoland 466 42 m	Emden 154 1 m	bei Heider 291	Leeuwarden 010	Leeuwarden 010	Calais 275 25 m	Le Havre 290 119 m	Cherbourg 205 112 m	Brest-Châteaulin 220 30 m
Q.G.	03 14	03 17	03 15	03 10	03 16	03 16	03 13	03 18				
T 41	-	-	-	-	-	-	-	-				
96	-	-	-	-	-49	-	-51	-				
225	-48	-	-48	-	-47	-57	^{5}-52	-				
300	-48	-	-45	-	-40	-45	^{4}-42	4-37				
400	4-40	-	-39	-39	-33	-29	^{5}-33	5-34				
500	^{5}25-29	-35	-32	-34	^{3}37-26	-20	^{5}33-23	^{5}37-24				
600	^{5}23-19	-23	^{8}27-21	20-22	^{2}25-19	^{6}33-13	^{7}26-17	^{8}28-15				
700	^{6}24-11	-15	-13	^{3}19-13	^{4}21-10	-7	^{4}24-10	^{4}27-8				
800	^{4}17-6	-6	20-6	19-7	20-5	^{6}25-4	^{0}21-5	^{0}21-4				
900	^{8}16-2	17+0	^{9}19+1	17+0	20+1	^{0}27+4	^{0}21+1	^{0}21+1				
950	16	18	18	19	21	-	21	21				
Boden	16+1	17+1	20+4	29+2	22+12	25+5	24+6	22+6				
H 41	-	-	-	-	(2158)	-	-	-				
96	(1594)	-	-	-	1610	-	1605	-				
225	1049	-	1051	-	1066	1073	1065	(1058)				
300	862	-	863	-	876	890	878	876				
400	674	-	672	666	684	695	683	685				
500	522	517	520	519	525	535	527	527				
600	392	389	391	385	394	401	419	395				
700	278	276	278	272	279	285	279	270				
800	176	175	176	171	177	182	177	177				
900	85	83	85	80	85	90	85	85				
1000	1.3	-0.4	0.4	-3.9	1.0	4.5	6.9	0.9				
41/96	-	-	-	-	(548)	-	-	-				
96/225	(545)	-	-	-	544	-	540	-				
225/500	527	-	534	-	541	538	538	(530)				
500/1000	520	518	520	518	524	534	526	527				
Markante Punkte	-	-	-	-	-	-	-	-				
	-	-	-	-	09991	24581	-	-				
	-	-	-	-	10991	24568	-	-				
	-	-	-	-	13531	29951	-	-				
	-	-	-	37941	14531	31941	-	-				
	15511	-	21991	46851	28991	42761	19511	-				
	27511	-	39891	57801	29911	57664	21544	-				
	20991	-	44901	54781	33851	61638	59903	-				
	25961	-	68658	64684	62612	64605	57905	-				
	33981	46891	72611	74601	83541	82530	68618	24971				
	97048	86517	82519	83561	97761	96091	83540	88510				
	00058	00067	99068	99077	00189	01098	00098	00049				

Ort / Kennziffer / Höhe	Gorrevod 975	bei St. Grove 793	Paris 715 49 m	Brüssel 278 56 m	Würzburg 894	Münster 087 52 m	Siegen 720	Erfurt 846 320 m	Berlin 440 57 m	m	Lindenberg 425 122 m
Q.G.	03 17	03 16			03 14	03 16	03 17	03 17	03 18		03 12
T 41	-	-			-	-	-	-	-		-
96	-60	-			-57	-	-	-	-		-
225	-57	-			-52	-	-50	-46	-47		-
300	7-44	-41			-41	-	-41	-36	-44		-
400	7-34	-29			-34	-	-32	4-28	-39		-
500	^{4}34-23	-18			^{5}35-24	-	^{6}35-22	^{5}46-20	^{7}26-29		^{2}34-25
600	^{8}37-11	-9			^{6}30-15	^{3}25-17	^{6}31-14	^{8}38-10	^{7}23-20		^{2}25-17
700	^{5}21-6	-2			26-11	^{4}25-9	^{9}25-8	^{6}25-10	^{8}20-11		^{2}19-11
800	^{5}26+1	+1			^{7}23-4	^{9}20-3	^{9}22-4	^{2}28-5	^{8}19-2		^{2}16-5
900	^{6}27+2	+7			^{9}27+2	^{3}28+3	^{9}22-2	^{9}22+1	18+1		^{8}18+0
950	23	-			19	24	22	21	17		18
Boden	27+7	34+11			16+2	24+4	21+3	20+3	16+2		19+3
H 41	-	-			-	-	-	-	-		-
96	1600	-			1611		-	(1639)	(1585)		-
225	1079	(1095)			1070	-	1075	1086	1083		-
300	894	909			883	-	887	894	866		-
400	700	712			688	-	692	694	675		-
500	544	552			530	-	534	535	523		526
600	410	416			398	397	404	403	393		394
700	293	298			283	282	284	283	279		279
800	189	193			184	180	182	184	178		178
900	96	99			87	87	90	89	86		86
1000	11.7	15.8			5.7	2.6	5.4	5.3	2.8		2.7
41/96	-	-			-	-	-	-	-		-
96/225	527	-			532	-	-	(554)	(532)		-
225/500	534	(542)			540	-	544	551	530		-
500/1000	532	539			525	-	529	529	520		523
Markante Punkte	-	-			-	-	-	15911	-		-
	-	-			-	-	-	18951	-		-
	-	-			-	-	-	21961	-		-
	-	28951			-	-	-	29951	-		-
	-	31891			08531	-	-	33821	-		-
	-	35871			15511	-	-	45745	-		50752
	39691	43751			21541	-	-	65597	-		52742
	49611	47721			66695	57693	-	62618	-		63652
	20630	52655			78549	66613	21521	73599	13604		81542
	83036	73537			84533	72590	65687	72558	15551		82559
	84510	77521			93048	76559	67609	84538	43881		96847
	01118	00128			75039	00098	99059	99059	00068		99059

Hamburg:

Münster: co 1-1.5 darin 3/10 Ac 6.5-0.7, 9/10 Sc, 1.1-1.5, 4/10 Sc 2.5-2.7 Stellenw. alle Schichten mit Buchtungen durchsetzt > 6. 4/10 Ac vielfach Aclent.

Frankfurt:

Lindenberg: Drachenanstieg, 9/10 abnehmend auf 4/10 Sc, Ci 1.2.7 Cu. Sicht 5 Km.

Breslau:

Vortag

Ort / Kennziffer / Höhe	Belgrad 701	Bukarest 575	Konstanza 582 12 m	Saloniki 731 1 m	Rom 392 3 m	Athen 730 100 m	Kanea 737 14 m	Rhodos 658 88 m	Kamenz 731 Nachtr.	Tilsit 302 Nachtr.	Mailand 304	Venedig 312	Sète 224	bei Friedrichshafen 595	München 414 526 m	Klagenfurt 502 484 m	Wien 501 157 m	Krakau 564	Litzmannstadt 554 m	Minsk 887	Warschau 566 104 m	Breslau 411 120 m
Q.G.									03 24	03 06	03 17	03 17		03 17	03 17	03 17	03 17	03 17	03 18			
41									-	-	-	-		-	-	-	-	-	-			
96									-	-	-	-		-	-	-	-	-56	-			
225									-53	-	-52	-47		-55	-	-50	-54	-57	-58			
300									-39	-	-43	-46		-42	-	-48	-51	-46	-50			
400									^{7}-24	-	-37	-36		^{2}-34	-	-31	^{7}-35	^{7}-32	-33			
500									^{7}50-13	-22	^{5}33-24	-23		^{3}34-22	^{7}30-24	^{8}39-20	^{2}25-22	^{8}39-20	^{9}38-22			
600									^{3}39-3	^{6}37-11	^{5}29-15	-15		^{4}31-14	^{5}26-16	^{9}37-11	^{9}33-14	^{7}38-10	^{9}39-10			
700									^{2}38+6	^{7}36-3	^{6}31-5	-7		^{5}27-7	^{6}23-8	^{0}34-5	^{9}29-7	^{8}36-3	^{2}36-4			
800									^{2}33+13	^{8}33+2	^{8}31+1	+2		^{3}22-5	^{9}20-6	^{0}35+2	^{0}34+0	^{0}38+4	^{9}33+2			
900									^{8}36+15	^{7}30+5	^{9}27+4	+8		^{7}21+2	^{4}20+2	^{6}33+7	^{9}34+3	^{0}36+8	^{0}26+3			
950									40	26	18	-		-	20	-	26	33	24			
Boden									39+13	26+6	25+8	32+11		21+1	20+2	32+6	27+7	30+8	22+5			
41									-	-	-	-		-	-	-	-	-	-			
96									-	-	(1691)	-		(1607)	-	(1649)	-	1684	-			
225									1118	-	1069	1075		1073	-	1074	1063	1074	1070			
300									931	-	893	882		888	-	896	882	892	886			
400									731	(696)	691	691		693	-	697	692	699	695			
500									567	541	535	535		535	534	538	535	541	537			
600									429	406	403	402		402	401	404	402	405	403			
700									307	288	286	286		286	286	296	285	287	285			
800									199	182	182	182		184	184	182	182	182	181			
900									102	88	88	88		92	92	98	83	88	88			
1000									14.6	3.2	3.2	2.3		8.6	4.4	2.4	3.9	1.8	3.6			
41/96									-	-	-	-		-	-	-	-	-	-			
96/225									-	-	(532)	-		(534)	-	(545)	-	530	-			
225/500									550	-	534	535		538	-	535	524	533	532			
500/1000									552	538	532	533		527	526	536	532	539	533			
Markante Punkte									-	-	-	-		-	-	-	-	-	-			
									-	-	-	-		-	-	-	-	-	-			
									17653	-	14511	-		13554	-	14561	-	-	-			
									21561	-	16541	16981		18531	-	25511	-	-	-			
									34827	-	18521	19531		33881	-	27541	-	-	-			
									46669	-	31931	28941		39854	-	36271	-	-	22521			
									52624	-	47771	32961		45762	48771	66579	49551	10561	27541			
									68152	-	52723	35911		48732	55694	72540	26571	20561	21981			
									84151	-	54715	32891		53714	67626	75520	49978	25561	47791			
									87133	44821	86068	46771		74609	75556	86069	75539	65557	64592			
									97186	53671	95088	95111		79560	78579	82060	85000	95990	76519			
									01168	99098	99090	00110		94538	95049	94682	99418	98119	98069			

Marienberg: 2.2 - 2.0 7/10 unregelm. gesch. Sc 0.8 - 1.2' nach SE ansteig. - etwa 1.0, dazu Wolo.

Wien:

Paris:

Vortag

Karten vom Frühtermin

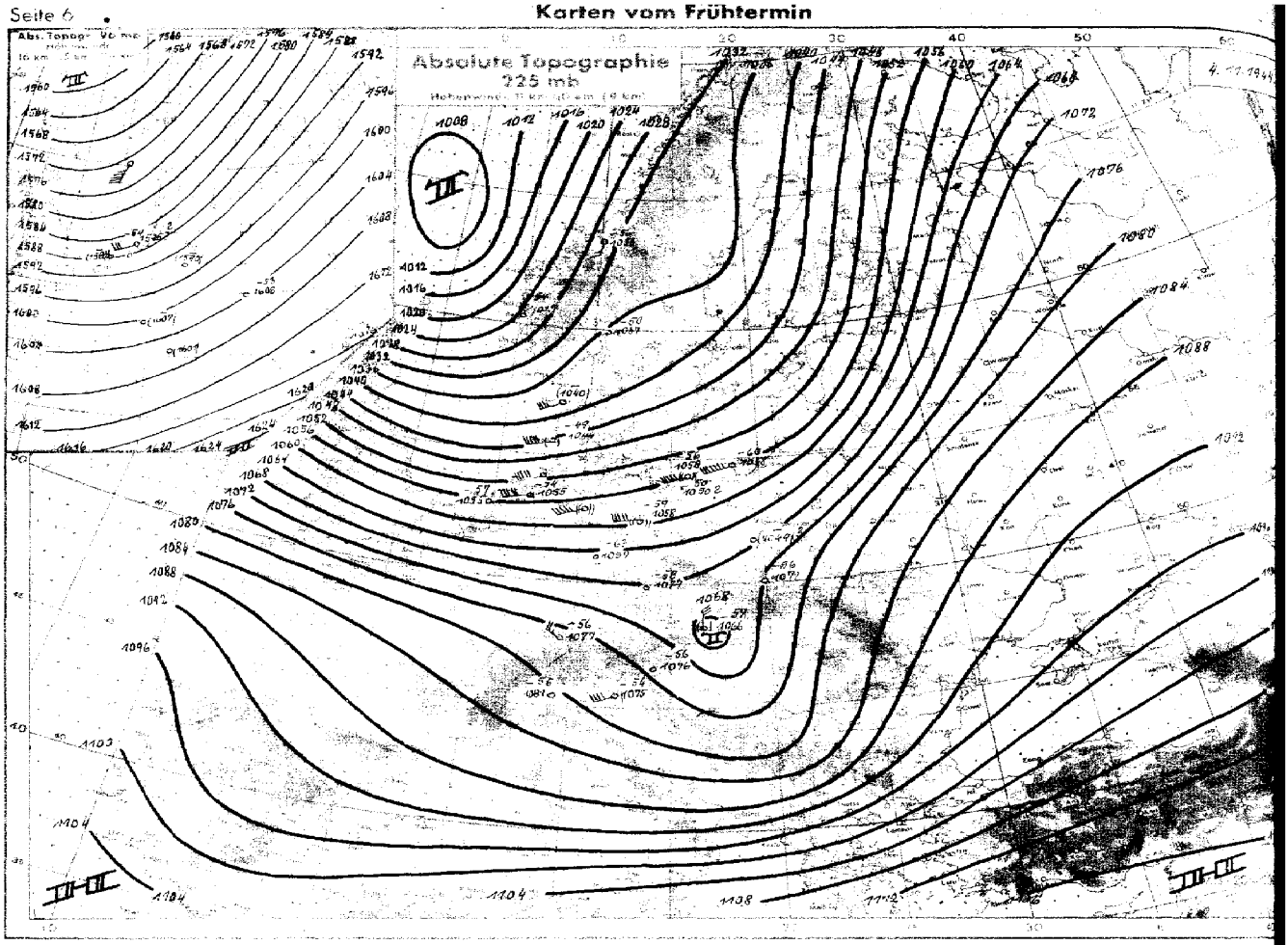

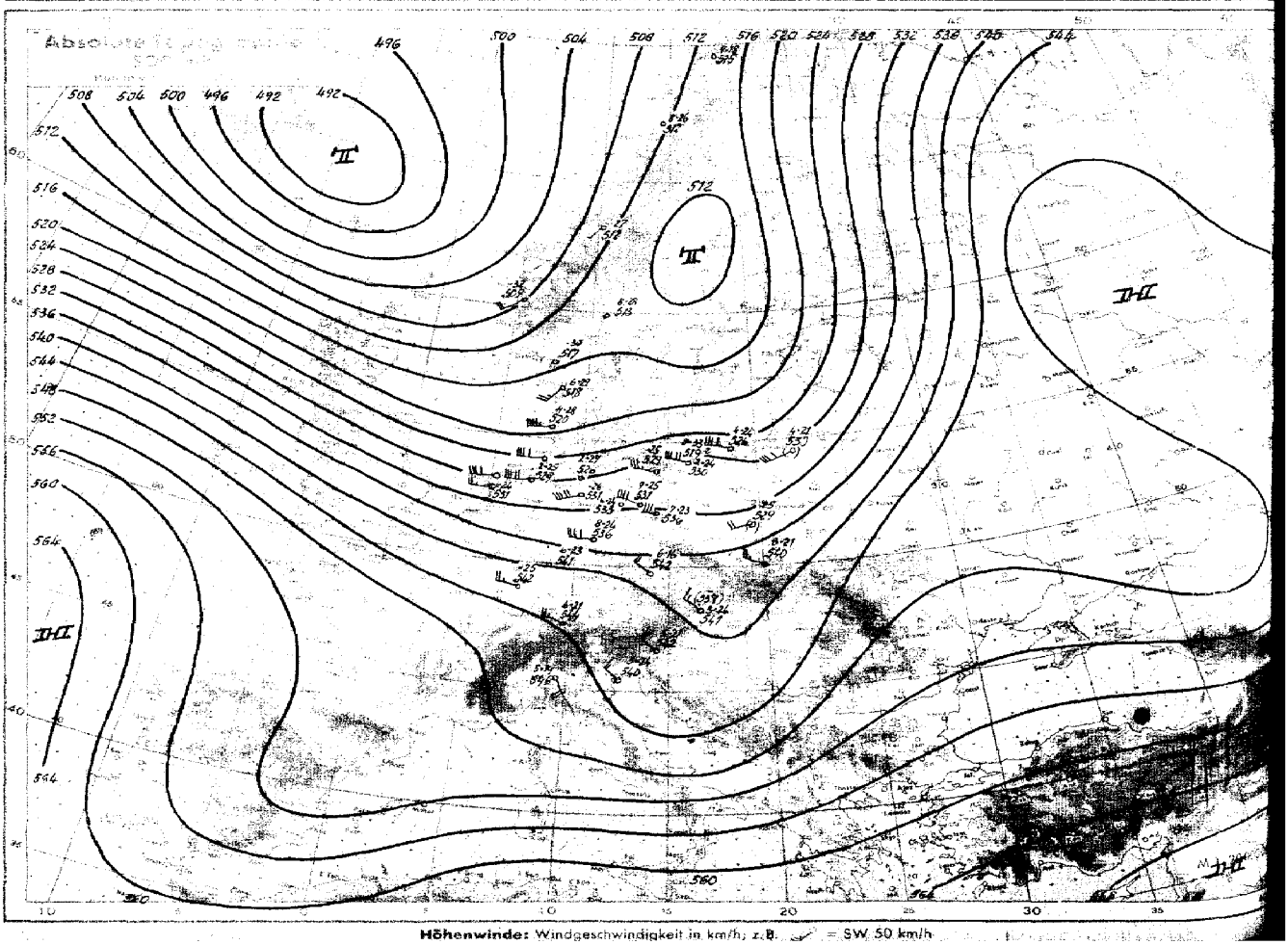

Höhenwinde: Windgeschwindigkeit in km/h; z.B. ↗ = SW 50 km/h

Karten vom Frühtermin

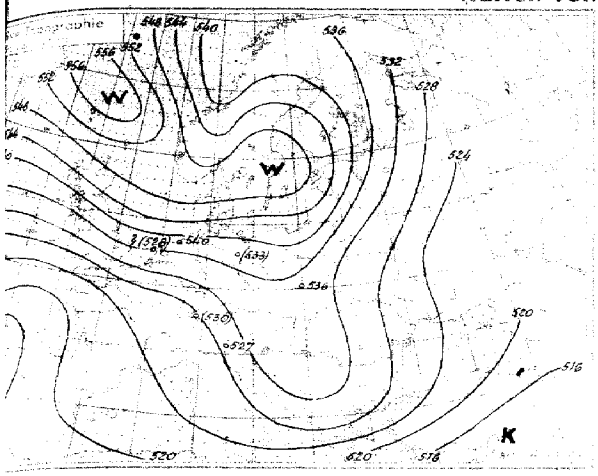

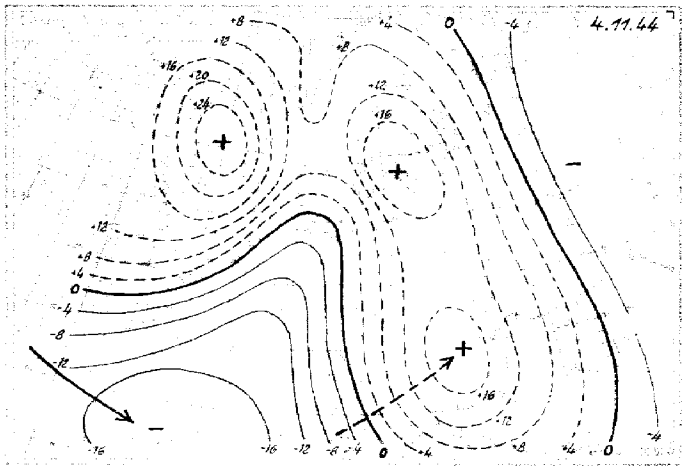

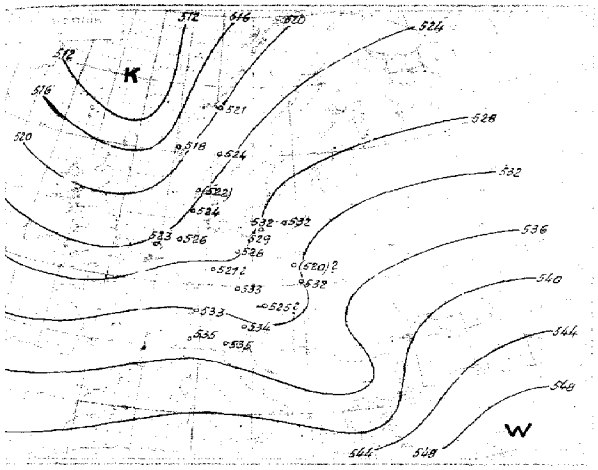

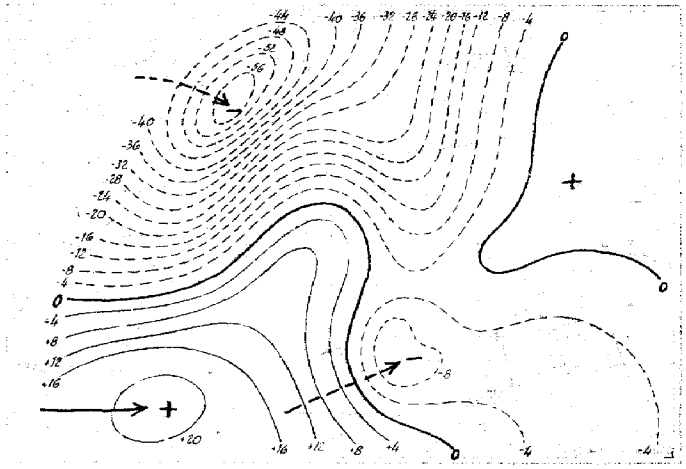

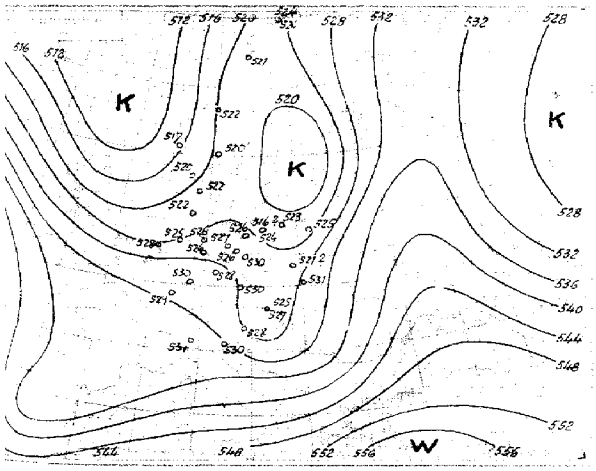

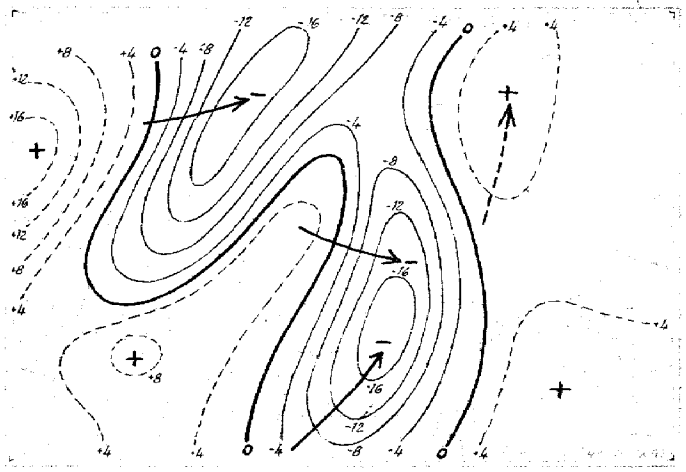

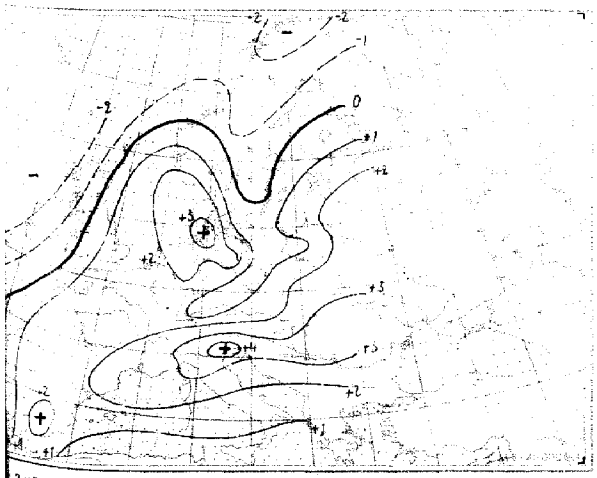

3stündige Bodendruckänderung seit heute 5 Uhr in Millibar

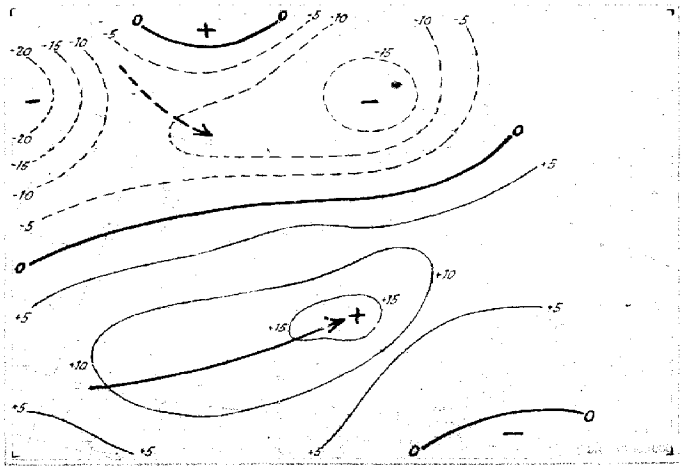

24stündige Bodendruckänderung seit gestern 8 Uhr in Millibar

Nr. 309

Höhen-Aufstiege
2. Teil

Sonnabend, den *4. November* 194

Seite

yy - Datum
G_1G_2 - Uhrzeit (D. G. Z.)

Oberer Teil: $\overset{U}{QQ}$TT = Relative Feuchte in 10%, darunter Pseudopot. Temperatur in °C und wahre Temp. (°C) an den Hauptisobarenflächen.
Mittlerer Teil: $H_a H_a H_a$ = Höhen der Hauptisobarenflächen in dyn. Dekametern.
$H_r H_r H_r$ = Abstand zwischen 500 u. 1000, 225 u. 500, 96 u. 225, 41 u. 96 mb-Fläche.
Unterer Teil: $P_t P_t TTU_t$ = Druck, Temperatur und Feuchte an den markanten Punkten.

Klammern zeigen an, daß der Wert durch Verlängerung der Zustandskurve ergänzt ist.

	Ort	Vadsö	Tromsö	Bodö	Rovaniemi	Alakurtti	Kiestinki	Vaasa	Drontheim	Bergen	Kjeller	Kristiansand	Hanstholm	Stockholm	Helsinki
	Kennziffer Höhe	703 20 m	078 102 m	010 15 m	807 80 m	11*	387 120 m	483	017 50 m	022 65 m	041 m	080 20 m	183 27 m	184	487 40 m
	yy G_1G_2		04 05	04 06					04 05	04 05	04 05	04 05	04 05	04 05	
QQ TT	41		-	-					-	-	-	-	-	-	
QQ TT	96		-	-					-	-	-	-	-	-	
QQ TT	225		-	-					-56	-54	-50	-	-	-49	
QQ TT	300		-	-55					-54	-54	-52	-51	-51	-52	
QQ TT	400		-	-31					-39	-42	-39	-40	-42	-39	
QQ TT	500		42^{9} -18	30^{8} -26					31 -27	34 -32	28^{8} -28	-30	25^{6} -29	27^{4} -28	
QQ TT	600		30^{9} -15	26^{9} -18					24 -19	20^{8} -22	22^{8} -21	-20	25^{9} -19	23^{5} -19	
QQ TT	700		22^{8} -11	22^{6} -12					20 -13	20^{9} -14	19^{7} -13	-12	22^{0} -12	20^{8} -13	
QQ TT	800		15^{8} -8	17^{0} -7					-6	^{9} -7	17^{7} -6	-6	5	18^{7} -5	
QQ TT	900		15^{0} -2	17^{7} -1					-0	18^{9} +0	19^{0} +0	+0	28^{0} +0	16^{6} +1	
QQ	950		14	15					-	18	17	-	19	18	
QQ T_1T_1	Boden		16 +1	13 +1					8 -4	17 +2	17 +2	20 +4	17 +3	21 +4	
$H_a H_a H_a$	41		-	-					-	-	-	-	-	-	
$H_a H_a H_a$	96		-	-					-	-	-	-	-	-	
$H_a H_a H_a$	225		-	-					1033	1027	1037	-	(1040)	1042	
$H_a H_a H_a$	300		-	853					853	846	855	857	857	861	
$H_a H_a H_a$	400		-	667					666	660	667	669	670	673	
$H_a H_a H_a$	500		515	512					512	509	513	517	518	520	
$H_a H_a H_a$	600		381	381					381	381	383	387	387	390	
$H_a H_a H_a$	700		266	267					267	268	269	273	273	275	
$H_a H_a H_a$	800		165	161					164	167	168	172	172	174	
$H_a H_a H_a$	900		74	75					73	76	77	81	80	82	
$H_a H_a H_a$	1000		-8.5	-8.6					-9.9	-7.5	-6.6	-3.4	-3.8	-1.8	
$H_r H_r$	41/96		-	-					-	-	-	-	-	-	
$H_r H_r$	96/225		-	-					-	-	-	-	-	-	
$H_r H_r$	225/500		-	-					527	516	524	-	(522)	524	
$H_r H_r$	500/1000		524	521					522	517	520	520	522	522	
$P_t P_t TTU_t$	Markante Punkte		-	-					-	-	-	-	-	-	
			-	-					-	-	-	-	-	-	
			-	-					-	-	-	-	-	-	
			-	-					-	-	-	-	-	-	
			-	-					-	-	-	-	-	-	
			-	-					-	-	17501	28541	23521	-	
			-	27581					18551	-	26501	38911	28521	-	
			-	28571					28561	24521	26561	42881	33991	18991	
			-	45821					47817	27561	53758	72581	57729	27541	
			89529	76720					56729	53808	68647	87511	91551	67637	
			91530	97628					88501	88540	72627	93021	95511	95526	
			98029	99010					99508	99049	97029	99059	99049	00087	

	Ort	Aasemiellina	Krasnowarde	[illegible]	Swinemünde	Gardauen	Gotenhafen	Nest (Pomm.)	Nest (Pomm.)	Hamburg	Helgoland	Emden	Belder	Hoek v. Holl.	Calais M.	Calais H.	Le Havre	Cherbourg	Brest	St. Nazaire
	Kennziffer Höhe	810 72 m	845 80 m	181	455	519 m	550 3 m	244	244	403 12 m	405 42 m	154 1 m	891	398 1 m	208 6 m	206 25 m	230 112 m	305 112 m	220	
	yy G_1G_2			04 07	04 05	04 05	04 03	04 00	04 04	04 07		04 05	04 04							
QQ TT	41			-	-	-	-	-	-	-		-	-							
QQ TT	96			-	-	-	-	-	-	-		-52	-							
QQ TT	225			-	-	-	-60	-50	-56	-		-54	-57							
QQ TT	300			-	-	-48	-46	-44	-48	-		-51	-52							
QQ TT	400			-37	-36	^{3} -32	-34	-35	-35	-		-36	-38							
QQ TT	500			-26	-25	36^{7} -21	33^{4} -24	20^{5} -33	31^{2} -24	27^{2} -27		29^{9} -25	^{6} -24							
QQ TT	600			-17	-16	24^{8} -18	22 -20	18^{6} -23	24^{8} -17	24^{3} -18		25^{5} -18	-15							
QQ TT	700			-9	-8	26^{8} -9	-13	18^{8} -14	20^{4} -11	24^{0} -11		-11	-10							
QQ TT	800			23^{9} -4	-3	20^{7} -4	-4	19^{7} -6	22^{8} -4	22^{9} -4		-4	-3							
QQ TT	900			22^{9} +2	21^{7} +1	16^{8} -1	18^{6} +2	21^{0} -1	19^{9} +1	21^{8} +2		25^{9} +3	+5							
QQ	950			12	21	18	18	19	20	20		24	-							
QQ T_1T_1	Boden			24 +7	20 +5	13 +1	17 +3	17 +4	18 +4	21 +5		21 +2	26 +8							
$H_a H_a H_a$	41			-	-	-	-	-	-	-		(1136)	-							
$H_a H_a H_a$	96			-	-	-	-	-	-	-		1595	(1583)							
$H_a H_a H_a$	225			-	-	-	1058	1050	1058	-		1055	1055							
$H_a H_a H_a$	300			875	-	881	875	864	877	-		874	875							
$H_a H_a H_a$	400			686	685	688	685	672	686	-		685	687							
$H_a H_a H_a$	500			551	529	530	526	519	530	529		529	531							
$H_a H_a H_a$	600			399	397	397	394	391	397	397		398	399							
$H_a H_a H_a$	700			283	282	282	281	278	283	283		283	282							
$H_a H_a H_a$	800			181	179	180	179	177	181	180		181	180							
$H_a H_a H_a$	900			89	87	88	87	86	89	88		89	88							
$H_a H_a H_a$	1000			4.9	3.0	5.0	3.2	2.4	5.3	3.8		4.3	3.2							
$H_r H_r$	41/96			-	-	-	-	-	-	-		(541)	-							
$H_r H_r$	96/225			-	-	-	-	-	-	-		540	(528)							
$H_r H_r$	225/500			-	-	-	552	552	529	-		526	523							
$H_r H_r$	500/1000			526	526	525	523	516	524	525		525	528							
$P_t P_t TTU_t$	Markante Punkte			37981	-	-	16541	-	-	-		-	-							
				34961	-	-	19511	-	-	-		-	-							
				37921	-	-	26531	-	-	-		-	-							
				44821	-	30981	27501	-	-	-		07511	-							
				67611	-	45764	29501	-	-	-		21521	44581							
				73591	35921	55676	35911	-	80551	50772		27551	27561							
				79549	43821	57688	46774	17541	25551	58693		29541	29591							
				82539	52721	63670	57671	20531	55702	59693		57692	27551							
				85510	65631	74567	65683	23491	63663	62688		62658	31521							
				91039	73551	95028	79541	45831	73598	81540		69628	52711							
				97051	83510	99039	85526	48955	97058	86510		99078	67621							
				99070	00079	00039	00069	00059	01059	00079		01079	01090							

Klartexte (heute)

Hamburg: 9/10 Fc bei 0.4, 7/10 Sc 1.0-3.8, i. E verquollen, nach W ausschiebt, i. NW-Quadrant einz. Quellen bei 4.0 ausbreit., SW-Quadrant fast wolkenlos, nur a. Hori. [illegible], Cs.

Münster:

Frankfurt: ∞^2-0.5, 9/10 gesch. Sc 0.5-1.6 i. NE ansteig. -3.5, [illegible] Ac 3.6-3.9 i. NE gesch. o. dünsteig. -5.0, 9/10 Ac o. Ac floc 5.4-5.7.

Neuruppin: 9/10 St 0.4-0.9 u. Cu-Cb?, 9/10 As m. [illegible] 2.5-2.7, [illegible] As 4.0-4.5, [illegible] Ac m. Fallstr. 5.5-6.5, darin wolk., ∞^2 -0.9, ∞^2 0.9-2.5.

Lindenberg: Drachenaufstieg: 10/10 Sc in 0.5, [illegible] 2 km.

Breslau:

	Ort	Madrid	Limoges	49 N, 07 E	Paris	Münster	Frankfurt	Erfurt	Berlin	Berlin	Neuruppin	Lindenberg	Breslau	Litzmannstadt	Minsk
	Kennziffer Höhe	353 667 m	851	m	215 49 m	067 52 m	412 111 m	646 320 m	440 57 m	440 57 m	214 m	425 122 m	411 120 m	557	887
	yy G_1G_2			04 07			04 07	04 05	04 05		04 07	04 06		04 05	
QQ TT	41			-			-	-	-		-			-	
QQ TT	96			-			-	-	-		-	..		-	
QQ TT	225			-			-	-63	-59		-	-		-	
QQ TT	300			-			-	-52	-49		-	-		-54	
QQ TT	400			36			-	-38	-36		^{6} -36	-		-37	
QQ TT	500			-25			34^{6} -23	34^{8} -24	33^{9} -25		34^{9} -24	35^{9} -23		-25	
QQ TT	600			-26			31^{6} -14	31^{8} -15	29^{9} -16		33^{9} -14	32^{4} -13		-17	
QQ TT	700			-8			27^{6} -7	28^{1} -9	28^{8} -0		28^{7} -8	29^{9} -8		-12	
QQ TT	800			-4			27^{8} -1	28^{0} -2	28^{0} -4		25^{0} -3	30^{9} -1		-5	
QQ TT	900			+1			21^{0} +1	24^{9} +2	^{9} +1		23^{0} +2	23^{9} +3		13^{8} -3	
QQ	950			-			21	24	19		22	20		13	
QQ T_1T_1	Boden			22			21 +5	23 +4	61 +3		19 +5	18 +2		14 +0	
$H_a H_a H_a$	41			-			-	-	-		-	-		-	
$H_a H_a H_a$	96			-			-	-	(1590)		-	-		-	
$H_a H_a H_a$	225			-			-	1057	1058		-	-		(1049)	
$H_a H_a H_a$	300			(888)			-	880	877		-	-		872	
$H_a H_a H_a$	400			697			-	691	687		689	-		684	
$H_a H_a H_a$	500			542			541	536	531		533	536		529	
$H_a H_a H_a$	600			409			408	404	399		400	403		397	
$H_a H_a H_a$	700			293			291	288	284		284	286		293	
$H_a H_a H_a$	800			190			188	185	181		181	183		181	
$H_a H_a H_a$	900			96			95	93	89		89	90		90	
$H_a H_a H_a$	1000			14.9			10.8	8.5	5.7		4.5	6.0		7.8	
$H_r H_r$	41/96			-			-	-	-		-	-		-	
$H_r H_r$	96/225			-			-	-	(533)		-	-		-	
$H_r H_r$	225/500			-			-	521	526		-	-		(520)	
$H_r H_r$	500/1000			529			530	528	526		527	530		521	
$P_t P_t TTU_t$	Markante Punkte			-			-	18611	-		-	53697		-	
				-			-	24651	-		-	63592		-	
				-			-	28551	-		-	64593		-	
				-			-	35941	-		-	65594		-	
				-			47755	41878	-		-	67598		-	
				-			40726	47788	-		-	70579		26611	
				-			43616	55499	15591		37986	76537		36941	
				35931			65627	61648	18541		43898	79530		55711	
				36911			74526	65640	25561		44817	78020		74591	
				79531			77527	72578	55699		54690	91038		79551	
				82551			87029	93030	93029		71590	92038		86561	
				95011			00079	98059	00068		00069	99058		99010	

	Ort	Pilsen	Lemberg	Krakau	Budapest	Wien	Klagenfurt	München	Friedrichshafen	Wien	Mailand	[illegible]
	Kennziffer Höhe	466 m	571 339 m	561 216 m	541	501 157 m	502 464 m	414 526 m	575	501		
	yy G_1G_2	04 05		04 05		04 06	04 05		04 05	04 04	04 02	04 [illegible]
QQ TT	41	-		-		-	-		-	-	-	-
QQ TT	96	-		-53		-	-		-	-	-	-
QQ TT	225	-58		-56		-	-56		-56	-57	-55	-54
QQ TT	300	-49		-48		-	-46		-46	-51	-46	[illegible]
QQ TT	400	-30		^{7} -33		-	-33		-33	^{3} -35	-32	^{7} -34
QQ TT	500	44^{6} -16		38^{8} -21		-	36^{5} -21		39^{6} -21	32^{3} -24	40^{5} -19	37^{5} -22
QQ TT	600	33^{0} -14		37^{9} -11		27^{3} -16	36^{6} -14		34^{9} -14	29^{3} -14	33^{6} -13	[illegible]
QQ TT	700	33^{0} -0		31^{7} -6		24^{4} -8	25^{7} -9		29^{7} -7	27^{4} -6	35^{6} -4	-1
QQ TT	800	26^{0} -3		22^{7} -3		19^{6} -5	22^{7} -3		23^{0} -5	19^{7} -5	28^{7} +0	26^{6} -1
QQ TT	900	16^{7} +0		21^{8} +2		16^{7} -0	21^{8} +2		20^{8} +1	19^{6} +2	32^{9} +6	23 +5
QQ	950	16		23		15	16		-	18	29	-
QQ T_1T_1	Boden	15 +0		20 +4		14 -0	16 -0		18 +1	15 +1	15 +2	23 +7
$H_a H_a H_a$	41	-		-		-	-		-	-	-	-
$H_a H_a H_a$	96	-		(1608)		-	-		(1607)	-	-	(1601)
$H_a H_a H_a$	225	1074		1072		-	1076		1077	1066	1081	1075
$H_a H_a H_a$	300	895		889		-	893		894	887	897	590
$H_a H_a H_a$	400	702		698		-	700		702	697	704	696
$H_a H_a H_a$	500	542		540		(539)	542		544	541	546	540
$H_a H_a H_a$	600	406		405		406	408		409	408	411	407
$H_a H_a H_a$	700	290		288		290	292		295	291	294	291
$H_a H_a H_a$	800	197		185		188	190		190	189	190	188
$H_a H_a H_a$	900	95		92		97	98		98	97	90	95
$H_a H_a H_a$	1000	11.4		9.1		13.3	14.1		14.8	13.4	11.4	[illegible]
$H_r H_r$	41/96	-		-		-	-		-	-	-	-
$H_r H_r$	96/225	-		536		-	-		(530)	-	-	(527)
$H_r H_r$	225/500	533		532		-	534		530	525	535	[illegible]
$H_r H_r$	500/1000	530		531		525	528		529	527	554	530
$P_t P_t TTU_t$	Markante Punkte	-		-		-	-		-	-	-	-
		-		-		53723	-		-	-	47591	-
		-		-		55703	-		-	-	49601	-
		-		-		56705	-		-	-	81601	-
		-		-		68593	-		15561	-	37881	-
		-		10531		69594	16551		24561	20561	82685	12591
		-		15531		72574	20591		29971	26591	53665	[illegible]
		-		20541		73585	35501		53931	48753	58654	[illegible]
		23571		33941		76526	56675		57647	59722	72534	[illegible]
		25991		45767		85647	62646		75558	73547	87058	[illegible]
		55688		79050		90644	93021		93630	96056	97095	[illegible]
		97038		91069		00038	95019		98037	00038	00020	[illegible]

Klartexte (heute)

München:

Wien: ∞^2-0.4, ∞^{2-3} 0.4-2.3, Bodennebelbildung im Wiener Wald 3/10 Sc, sonst gesamter W-Raum wolkenlos, i. E-Raum 9/10 gesch. Sc, Ac u. As mit Obergr. bei 4.5, darüber wolkenlos.

Paris:

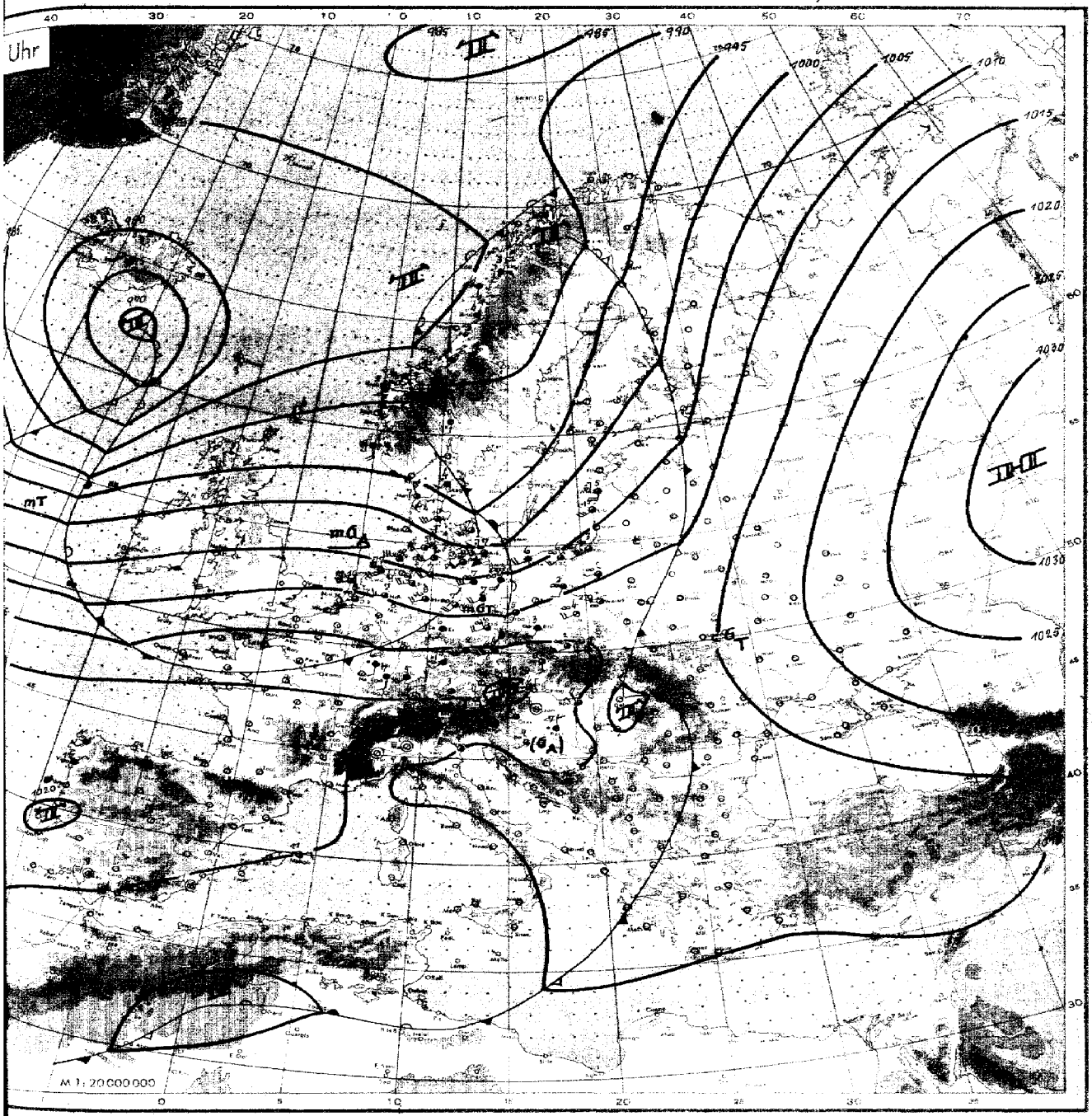

Wetterübersicht *Sonnabend* den *4. November* 1944

Die Großwetterlage ist durch hochreichende Änderungen gekennzeichnet. Seit mehreren Tagen beherrschten die 3 Kaltluftropfen im nördlichen Raum, über Dänemark und Südwesteuropa die Druckverteilung [illegible] Atmosphäre. Schon die gestern über dem Nordatlantik festgestellte Erwärmung bis zu 22° gegenüber dem Vortag wies auf eine Verlagerung des Kaltluftropfens aus dem isländischen Raum hinter der Kaltfront des Nordmeer-Tiefs nach Süden hin. Nach dem Übertreten der Kaltfront auf den Kontinent, das in Holland durch hochreichende Abkühlung in den letzten 12 Stunden [illegible] ist die Umbildung des ehemaligen Kaltluftropfens in eine vom Nordmeer [illegible] Ostsee reichende Kaltluftzunge anzunehmen, die ihre westliche Grenzzone in der Vorderseitenwarmluft eines mit unter 975 mb bei Island [illegible] neuen Tiefs findet.

Bei anhaltendem Druckanstieg über Mitteleuropa und Druckfall über Skandinavien verschärften sich die Druckgegensätze zwischen dem von Südwesteuropa nach Osten ausgreifenden Hochkeil und dem skandinavischen Tiefdrucksystem. In der lebhaften Westströmung wurde die gestern, über den Britischen Inseln liegende Warmluft nach Osten geführt. Die von Jütland nach den Pyrenäen reichende Kaltluftachse erfuhr eine kräftige Dehnung. Während der jütische Kaltluftropfen in die nördliche Ostsee wanderte, wo er noch als Randgebilde der kräftigeren Kaltluftzunge über dem Nordmeer in Erscheinung tritt, blieb der südwesteuropäische Kaltluftropfen unter Abschwächung nahezu ortsfest, er ist lediglich noch an der Ausbuchtung der Isohypsen über Spanien zu erkennen. Die Absinkverlagerung des nördlichen Kaltluftropfens äußerte sich wie gestern vormittag schon in Dänemark, so auch nachmittags und abends über dem nördlichen Reichsgebiet durch anormales Absinken der Tropopause, in Berlin zeigte sie sich im Nachmittagsaufstieg bei 420 mb und in Rest um Mitternacht bei 480 mb. Die an der Ostflanke der Verbindung zwischen beiden Kaltluftropfen verlaufende gestern noch sehr wetterwirksame Frontalzone ist nach Osten abgewandert, lediglich über dem Karpaten- und Balkangebiet macht sich ihre Nähe noch durch stärkere Bewölkung und leichte Niederschläge bemerkbar.

Die hochreichenden Massenumlagerungen in Verbindung mit primären Druckänderungen führten zu einer völligen Umstellung der Druckverteilung im 500-mb-Niveau. Sie weist jetzt eine vom mittleren Atlantik bis zum ostwärtigen Mitteleuropa reichende Westnordwestströmung auf, die dann hier in eine Südströmung umbiegt. In der westlichen Drift wird das Island-Tief rasch ostwärts vorankommen und morgen mit neuen Störungen bereits auf den Kontinent übergreifen.

gez. Künner
Zentrale Wetterdienstgruppe

Ausland: Bodenstationen / Küstenorte o	Höhe m	JJJ	Gestern 14 Uhr CC	wwVhN	DDFWN	PPPTT	UC app	Gestern 19 Uhr CC	wwVhN	DDFWN	PPPTT	UC app	RR	Heute 2 Uhr CC	wwVhN	DDFWN	PPPTT	UC app	Heute 8 Uhr CC	wwVhN	DDFWN	PPPTT	UC app	RR
Vardö o	12	004																						
Ingöy o	4	005	00	00990	18400	98004	70706																	
Tromsö o	102	008	00	00990	18400	98405	50803	04	01990	20412	97504	58803	00053						52	03965	24248	88903	7X[illegible]7	0004[illegible]
Bodö o	17	010	54	02963	12325	99205	62705	54	02863	39526	91805	76848	XX40X	52	03863	41528	89905	6X840	51	22863	03368	87003	8X60[illegible]	91024
Nordöyan o	37	014	16	01981	16602	96906	65708	00	09990	16500	93206	60807	00390											
Krakenes o	41	021	77	03774	16528	94307	6X744	52	61[illegible]	1652X	90706	7X708	97371						74	03773	16368	88505	872[illegible]	0634[illegible]
Utsira o	56	028	18	02962	12325	98208	70840	62	62844	12468	94007	8X840	91280						32	25753	14485	92905	902[illegible]	0737[illegible]
Lister o	9	030	50	01964	24204	98008	83407																	
Ferder o	9	036	5X	03748	02578	95806	8X840	5X	64748	34268	99605	9X803	XXXXX											
Aarhus o	47	180						04	08390	24223	97003	00102	00130	5X	05654	22348	99202	0X902	58	02846	22566	98410	994[illegible]	
Kopenhagen o	1	181						86	02854	20285	96703	90403	94181	50	01863	22323	99203	90206	57	02745	22566	98307	80[illegible]	0427[illegible]
Skagen o	3	182	24	02844	10125	-	-	50	02734	28284	95506	80601	95271	35	03733	22218	94903	97881	32	63735	22288	99004	9X8[illegible]	9627[illegible]
Biarritz	29	202																						
Lyon	198	210																						
Paris/Le Brg.	46	215																						
Brest	75	220																						
Le Havre o	119	230																						
Marseille	12	231																						
Nanzig	236	237																						
Châteauroux	153	252																						
La Coubre o	6	269																						
Helder o	6	291	57	03755	26488	04808	8X904	52	13435	29688	01009	8X203	01241	70	05653	26466	03710	70410	5X	05455	22687	01640	76409	-
Vlissingen o	1	292																						
De Bilt	12	293	8X	25755	22387	03908	8X305	5X	52638	20458	-	-	-	55	0555X	20367	-	-	67	05764	22226	-	-	-
Genua o	2	305	57	01861	24192	01414	70962	00	00990	00000	04840	80212	92140	00	00890	02100	09618	80811	00	00990	02300	14309	803[illegible]	000[illegible]
Venedig o	10	312	87	65554	10167	02012	9X908	24	05653	26264	03911	90308	06761	08	02890	00024	10710	30315	17	02951	28124	14709	803[illegible]0	0009[illegible]
Zara o	12	315																						
Rom o	3	322																						
Brindisi o	16	331																						
Cagliari o	35	338																						
Syrakus o	15	655																						
Madrid	667	363	96	02765	22215	13911	60303	44	01653	24213	17207	80306	00120	00	00790	00080	20405	90101	00	05890	04100	23503	00310	020[illegible]
Almeria o	65	355	24	01952	22514	53419	50704	45	01852	22414	08517	70303	00280	23	02854	00025	17115	60105	83	02866	04136	19314	68309	001[illegible]
Mahon	40	357						80	01851	00011	13414	80310	87180	10	01751	00011	17812	80306	40	02835	37115	19711	60310	001[illegible]
Barcelona o	42	358	20	01762	28302	10714	60801	80	04652	00002	13812	70312	00150											
La Coruña o	57	362						6X	51548	32122	18313	8X310	11251						5X	03648	20128	24611	8X305	9125[illegible]
Lissabon	227	384																						
Funchal o	110	395																						
Pt. Delgada o	22	396																						
Horta o	65	398																						
Teneriffa o	37	400	70	02964	18204	15421	70905	9X	08558	04288	14717	7X000	09171						87	02744	24225	18215	70405	0007[illegible]
V. Cisneros	6	404	55	09634	26244	14721	80905	50	08636	30246	14319	90201	00150						50	01853	04113	16715	90403	0238[illegible]
Pinsk	137	569																						
Kauen	83	466																						
Riga	2	470																						
Dorpat	81	476																						
Helsinki	15	481																						
Vaasa	9	483																						
Kuopio	233	484																						
Rovaniemi	80	607																						
Budapest	130	541												34	15790	95812	08007	80311	50	14766	61826	14006	70317	0505[illegible]
Bukarest	92	575																						
Klausenburg	374	590																						
Belgrad	138	701																						
Sofia	536	720																						
Athen	239	730																						
Canea (Kreta)	63	737																						
Tunis	10	080																						
Orel	191	841																						
Dno	71	858																						
Minsk	211	887																						
Smolensk	234	889																						
Kiew	185	957																						
Dnjepropetrowsk	62	968																						
Odessa	50	975																						
Mariupol	40	981																						
Sewastopol	8	988																						
Bergstationen:	**Höhe m**	**JJJ**	**CC**	**wwVhN**	**DDFWN**	**PPPTT**	**UC app**	**CC**	**wwVhN**	**DDFWN**	**PPPTT**	**UC app**	**RRTTE**	**CC**	**wwVhN**	**DDFWN**	**PPPTT**	**UC app**	**CC**	**wwVhN**	**DDFWN**	**PPPTT**	**UC app**	**RRTTE**
Mussalla	2926	726																						
Lomnitzer Spitze	2640	685																						
Fanaraken	2072	024	XX	46109	19449	72358	0X709																	
Mt. Ventoux	1900	248																						
Puy de Dôme	1467	246																						
Izana	2367	401																						

Höhenwinde (dd vv)

uu = Datum G,G, = Uhrzeit (DGZ)

dd = Windrichtung (N = 36) vv = Windgeschwindigkeit in km/...

Ort	Emlax	Blaavands-Huk	Wien	Vest	Mailand	Mannheim	bei Friedrichshafen	Blaavands-Huk	Emden	Wien	Mailand	Venedig	Drontheim	Kristiansand	Gotenhafen
uuG,G,	03 16	03 17	03 17	03 16	03 17	03 17	04 05	04 05	04 05	04 06	04 05	04 04	04 05	04 05	04 04
25.0 km															
21.0 ..					13.5: 28 60										
16.0 ..					12.5: 30 90	31 40									
13.0 ..	31 80				11.9: 33 60	31 40			11.0: 26 110			11.6: 25 80			
11.0 ..	31 83	10.4: 33 100	21 70	23 60	10.2: 01 110	33 60	30 50	10.2: 26 110	9.8: 26 150	10.5: 36 60	33 40	10.7: 29 90	19 30	10.4: 23 90	10.4: 25 120
9.5 ..	25 100	33 120	21 100	21 100	8.5: 01 140	31 110	30 50	25 140	7.8: 27 150	36 80	33 40	34 90	19 40	22 70	24 90
7.0 ..	33 120	33 120	21 90	20 160	33 40	35 170	28 40	26 140	6.5: 27 140	34 40	34 40	34 50	19 50	20 60	27 90
5.5 ..	5.2: 33 130	33 100	21 70	20 90	29 30	01 70	29 50	27 90	27 100	34 30	35 40	32 30	22 70	23 40	28 90
4.0 ..	31 70	32 40	21 90	20 70	31 10	01 40	33 50	27 80	27 80	33 20	12 30	30 20	24 20	25 40	26 80
3.0 ..	30 50	32 40	23 20	23 50	34 40	34 30	33 30	27 60	27 70	34 40	03 30	33 20	24 20	26 50	27 60
2.0 ..	29 50	32 40	27 20	24 40	35 40	36 10	29 50	29 70	28 60	33 50	2.5: 35 30	03 20	24 20	2.3: 26 40	27 60
1.3 ..	29 40	32 30	32 40	25 40	34 20	33 05	25 50	29 60	28 60	32 50	21 05	05 30	25 10	30 60	28 70
0.8 ..	28 30	32 20	34 30	23 40	05 05	32 10	23 40	30 40	28 50	34 40	44 40	06 40	25 10	30 40	26 70
0.3 ..	27 50	32 05	33 20	23 40	26 10	12 10	2.4: 22 10	30 50	26 50	30 40	42 10	10 30	25 20	30 40	25 50

Piloten Vortag — Piloten heute

Ort	Leeuwarden	Klagenfurt	Pilsen	Fallberg	Gotenhafen	Tromsö	bei Friedrichshafen	Erfurt	Litzmannstadt	bei El-Grove
uuG,G,	03 13	03 17	03 17	03 17	03 16	03 17	03 17	03 17	03 18	03 16
7.0 km	9.3: 33 150	9.0: 26 50	9.6: 21 90	8.6: 34 110	9.8: 20 160	5.8: 19 90	10.3: 01 80	8.5: 35 140	6.3: 20 60	10.1: 35 10
5.3 ..	9.6: 34 130	20 20	24 90	30 90	20 140	20 100	30 50	32 50	12 40	01 60
4.0 ..	5.5: 33 100	21 20	25 60	28 70	20 90	20 100	29 50	29 60	22 50	01 40
3.0 ..	4.1: 31 40	21 20	27 50	28 60	21 70	20 60	28 60	29 70	24 40	36 40
2.0 ..	28 40	18 50	29 40	26 80	22 40	22 50	26 50	28 60	4.8: 20 20	36 30
1.2 ..	28 20	19 10	27 30	27 50	24 30	20 70	22 20	25 40	31 10	C
Ort	Gerdauen	Berlin	Nest	Litzmannstadt	Krakau	Pilsen	Klagenfurt	Leeuwarden	Fallberg	Helgoland
uuG,G,	04 05	04 05	04 04	04 05	04 05	04 05	04 05	04 06	04 07	04 07
7.0 km		9.8: 27 100	9.8: 26 100			26 60	6.3: 34 45	26 100	9.8: 25 90	11.3: 24 90
5.3 ..		29 80	29 100	4.4: 26 40	29 50	34 40	34 30	27 80	26 100	9.6: 25 110
4.0 ..	25 80	26 40	29 70	3.3: 29 40	29 30	34 60	30 40	27 70	26 80	5.3: 27 80
3.0 ..	26 80	27 50	28 80	30 50	29 30	34 60	33 30	27 70	28 80	4.0: 27 70
2.0 ..	26 80	27 60	27 60	28 40	30 30	28 60	34 10	27 60	28 70	27 70
1.2 ..	25 40	25 60	26 80	28 40	32 40	25 40	36 45	28 50	27 70	-

Wolkenmeldungen	
C = Wolkenart; vv = km/std.; dd = Zugr. 36 ...	
Ort	
uuG,G,	
Cu.Höhe	
dd vv	
Ort	
uuG,G,	
Cu.Höhe	
dd vv	
Ort	
uuG,G,	
Cu.Höhe	
dd vv	

Täglicher Wetterbericht

des Deutschen Reichswetterdienstes
Herausgegeben von der Deutschen Seewarte
Verlagsort Hamburg

…rgang: 69 Nr. 310 Sonntag, den 5. November 1944.

…e 1

Erläuterung: Die Beobachtungen sind sämtlich in der Form der 1935 in Warschau beschlossenen Einheitsschlüssel wiedergegeben. Kurze Erläuterungen zu den einzelnen Ziffern werden zu Beginn jedes Vierteljahres beigegeben. Ausführlich finden sie sich in „Anweisung zur Verzifferung von Wettermeldungen", herausgegeben vom Reichsluftfahrtministerium. Alle Zeitangaben in DGZ.

Deutschland			Gestern 14 Uhr					Gestern 19 Uhr						Heute 2 Uhr					Heute 8 Uhr					
Stationen: …warte ○	Höhe m	JJJ	CC	wwVhN	DDFWN	PPPTT	UC app	CC	wwVhN	DDFWN	PPPTT	UC app	RR TxTx/SVs E	CC	wwVhN	DDFWN	PPPTT	UC app	CC	wwVhN	DDFWN	PPPTT	UC app	RR TnTn/SVs E
…burg-Fu	18	403	14	05631	20523	09110	70105	03	05690	18485	10608	86204	92102	5X	05558	51628	10609	8X804	50	05644	18525	10709	81701	00070
…burg/Fpl.	41	400	86	02853	22524	05011	61004												5X	05648	51668	05310	8X702	94080
	28	460	80	25744	53584	06710	70203	54	05654	18524	08708	80404	96400	5X	05658	51668	08509	8X004	5X	05744	51728	07810	8X801	00070
…emünde ○	1	406	14	02743	22424	08409	71206	00	05590	20302	10506	81206	00450	57	05574	20608	11404	9X703	5X	05045	18426	10708	8X701	00460
…na	1	464	87	02844	22627	07309	87311	34	04751	20502	09607	80309	00270	5X	05755	20508	10205	9X903						
…erland	16	461	36	02754	22524	04310	73005	30	05744	22684	04911	80202	94111	5X	05658	53848	04209	8X304	5X	05735	53928	03011	9X704	00090
…land ○	50	465	26	14854	55705	06410	83203	20	14853	55626	06810	86204	00680	5X	05755	55928	05511	9X704	5X	05635	53928	05111	8X703	X7062
…m ○	6	401	04	04790	20513	08310	70307	50	22753	18647	08909	8X004	97291	5X	05647	53727	08717	9X302	5X	25648	53728	XXXXX	9X804	00360
…en	4	442	86	05754	22629	10810	70302	04	01790	20513	11308	80204	00110						50	02775	20625	11613	X0300	X0080
…orn	22	402	80	02744	24524	11311	71303												54	02843	24727	12210	7X300	00090
…old	178	187	5X	05644	55424	13009	7X304	50	02754	53584	15008	70208	07091						5X	03258	22428	15709	7X302	01070
…over	51	421	5X	05656	55466	11210	7X103	00	05690	22300	14008	70209	00110	50	05655	20425	14509	80904	57	05754	20327	14409	7X702	00070
…leburg	45	408	5X	22666	20388	12409	8X004	04	05690	18322	15207	80340	97091	00	05690	20400	17004	90102	53	05665	18427	17407	8X404	00041
…	123	437																						
	48	436																	5X	02777	18527	17210	90504	-
…en	202	407																						
	265	049	6X	22638	18468	18106	0X204							5X	05758	18328	21007	9X404	57	03856	18428	21008	8X401	00080
…l	289	351	5X	05754	20325	13710	70310	50	02744	20586	16306	90207	97080						57	22635	20428	18306	8XXXX	97041
…furt/M	111	412	5X	05645	22528	18009	7X704							5X	05557	20327	21608	8X202	50	05654	20324	21607	90302	00070
…rücken	189	441	5X	05748	16368	19408	8X104												5X	05654	18325	22307	8X300	00XXX
…berg	315	426	62	61755	28168	19007	8X202	5X	05658	20228	21507	8X210	01071						5X	05755	26128	23907	7X404	97050
…noad	538	516																						
…burg	151	219	57	22755	14466	20608	80304	57	05659	20327	22109	7X208	91100											
…ngen	427	443	57	62864	18227	19807	7X103	57	02875	18567	21207	7X206	01081	5X	05656	18228	23607	8X102						
…chshf.	400	444	54	02771	22024	21009	66404	57	05765	20128	22608	6X206	00100	57	25775	00027	26104	9X204	54	05764	02124	26502	80401	00020
…hen	528	414	54	05674	24126	20208	6X209	57	05776	20328	22406	7X208	00090	5X	92608	20328	25005	2X303	54	07863	18423	25704	70401	97030
…uck	573	507	63	05652	14145	19909	50708	50	05685	00025	23104	80109	00090	00	05690	00020	27107	00205	XX	48109	00049	28651	0X204	00502
…münde ○	3	455	57	02744	22386	09010	76312	00	05690	18220	12007	80311	00260	54	02774	18325	13606	90309	52	05655	18327	13207	90802	00260
…	1	404	57	05754	22368	10910	7X210	04	01790	18282	13506	00309	03401	00	01790	18401	15906	81304	54	05754	18524	15807	80504	00050
…	70	450	27	02744	24427	07909	7X105	50	05753	22253	12706	90208	93061	5X	05758	20418	13606	8X901	5X	05745	20628	14008	8X703	00091
	48	440	5X	02755	20467	12010	7X404	00	05590	20460	15207	90311	97100	00	05590	18400	17305	00102	54	05662	16404	17206	92004	00040
…uortz	131	449	62	22635	20568	13008	8X300	50	04762	18422	16807	80211	97081	00	05690	16300	19104	90304	04	05690	16405	19205	81103	00030
	320	646	57	03744	53568	14707	8X206	50	01752	18222	19107	80341	94090	04	05690	18422	19905	90401	54	02763	18324	19906	XXXXX	-
…ier	230	410	52	22655	20468	14707	8X104	50	05653	22463	17006	80209	03081	00	05590	22400	20405	80206	04	05690	20505	20406	76403	00060
…n	449	458	5X	05548	18368	-	-	50	05653	20353	-	-	-	00	00790	20300	22403	90304						
	363	669	5X	03758	57728	17106	97206	50	05553	22523	19505	80208	00070	00	05690	22622	22604	01204	05	05590	20403	23304	95203	00040
…eis	408	670	57	02854	24307	18307	6X201	5X	61767	24168	18706	9X205	97061	52	05755	24728	22705	8X263	07	05490	24103	24205	80402	00050
…z	263	676	57	05755	20128	18006	8X701	5X	61658	16128	19906	8X408	00070	04	05790	24123	22906	80707						
…u	302	865						5X	62568	00068	22006	9X300	94070						52	05663	00068	26005	0X303	01041
…urg	434	508	74	05573	12826	19310	5X903	5X	05556	00028	22506	7X307	00101	5X	05688	00028	25305	9X303	54	05565	12325	12650	80303	00030
	157	501	54	02774	24404	18410	50701	04	05690	22124	20908	70307	00110	57	05773	22287	23807	8X303	54	05673	22223	24908	70305	93070
	334	506	04	05890	00002	28188	50802	04	01890	18101	24004	90307	00130	54	05564	00026	24701	00305	04	43290	18142	27151	00309	00520
…nfurt	449	502	24	01871	00022	-	-	00	00990	00000	21904	00407	00110	57	05673	00026	25702	00305	XX	46109	20049	27502	0X307	00001
…walde ○	7	429	50	02665	18415	08808	90212	00	00690	18240	12006	90307	90161						50	02567	18347	13907	90300	00151
…g	15	405	5X	05644	18427	08407	8X306	57	05663	00025	11906	8X211	00080	00	05690	18220	14905	00106	5X	05665	18327	15506	80104	00041
…sberg	20	422	57	05654	53528	09012	7X701	07	05690	20425	11706	80204	97070	5X	08347	18327	15303	0X205	5X	05636	18346	17006	8X205	00000
…l ○	3	447																						
…	47	551	5X	52648	20468	12006	9X204	04	05690	20253	14306	90208	-	5X	05638	22328	18405	0X212	57	08322	16324	19003	0X300	00021
…	99	552	5X	05754	20428	12408	8X207	5X	61654	20468	14907	9X308	97080	00	05490	20466	18403	06307	54	05661	18405	19402	06302	00010
…erg/Schl.	148	420	5X	03758	24328	13408	7X103	5X	05648	22428	15908	9X307	97091	00	05690	16100	19403	90305	04	05690	18103	19502	92401	00011
…	117	411	53	05763	20526	19708	70301	5X	61658	18328	16806	8X307	93081	50	05673	22163	20404	90307	00	05690	18304	22303	82405	93020
…itz	255	454	10	01762	24463	15108	60201							5X	21658	22368	21106	9X206	50	05653	20313	23503	91207	92011
…chau	107	556	14	05552	24304	-	-	5X	22346	20268	-	-	-											
…stok	135	555																						
…nnstadt	176	557	5X	03748	22528	19007	6X300							5X	03738	22368	19905	9X304	00	05590	18204	21603	92304	94021
…	208	559																						
…u	216	561						5X	09668	24228	18007	7X705	00090	5X	61658	24228	20706	9X205	55	05554	24265	23406	80310	00060
…erg	330	571																						

Stationen:	Höhe m	JJJ	CC	wwVhN	DDFWN	PPPTT	UC app	CC	wwVhN	DDFWN	PPPTT	UC app	RRTTE	CC	wwVhN	DDFWN	PPPTT	UC app	CC	wwVhN	DDFWN	PPPTT	UC app	RRTTE
…blick	3106	503	24	01912	32304	93059	94206	44	01922	30403	94558	80305	00589	44	01922	24303	96258	80302	00	00990	26300	96458	70301	00599
…pitze	2962	416	XX	46109	24349	06756	9X203	XX	48009	26449	07856	9X203	00569	50	01831	24441	09757	80402	00	00990	24500	09857	70401	00589
…Kreuz	2397	506						04	01890	32403	62153	80304	-	04	01890	30324	63754	81306	53	04913	28303	64254	71002	00XX9
…ekoppe	1602	428	XX	49109	53849	34453	0X204	XX	77009	57779	33153	0X306	97527	XX	49109	57749	35553	0X300	50	49304	57644	37053	08304	01548
…kogel	1577	862	5X	03738	28128	40350	7X304												50	01933	28103	44051	70301	00527
…erg/Sch.	1493	427	64	02814	22645	50X50	00406	XX	96009	21429	51851	0X205	00608	XX	46009	22549	53250	0X201						
…cki	1446	511						44	01891	20202	59900	80205	00034	54	02843	28325	61351	90201	54	02843	32324	63100	80201	00023
…	1214	519																						
…lberg	1213	419	XX	46009	59779	03950	0X203	XX	46009	59749	76651	0X107	01507	XX	46009	26649	79351	0X304	XX	46009	57749	79900	0X304	00547
…sgrinde	1166	561	XX	77109	18349	84450	0X301	XX	46109	18479	86000	0X305	93017	XX	48009	20449	87501	0X302	XX	46109	18349	87502	0X300	01506
…ken	1141	418						XX	46009	55849	82100	0X305	00006	XX	46009	22849	13901	0X003	XX	46009	55949	83801	0X103	00006
…erkuppe	923	423	XX	46009	55669	07402	8X807	XX	46009	22649	03002	00805	95020	XX	46009	15649	XXX02	00302	XX	46009	22649	48003	0X301	-
…berg	915	445	XX	57009	55869	04002	0X306	XX	46009	55849	06104	0X306	02024	XX	46109	55949	07902	0X301	XX	46009	51859	07803	0X405	92011
…r Asten	840	417						50	05727	20527	14001	00306	07041	XX	46009	20649	16003	00307	5X	05628	20628	26804	0X703	00010
…erg/Ts.	801	424	XX	46009	24349	22103	0X107												XX	46009	24549	25900	0X301	92034
…t	673	397	XX	46009	55589	37304	0X205							5X	08308	22598	40804	0X302						

Berichtigungen

weiteres nach der vor
gezeichnet. (Erla

Wetterlage von gestern: *Sonnabend, 4. November 1944.*

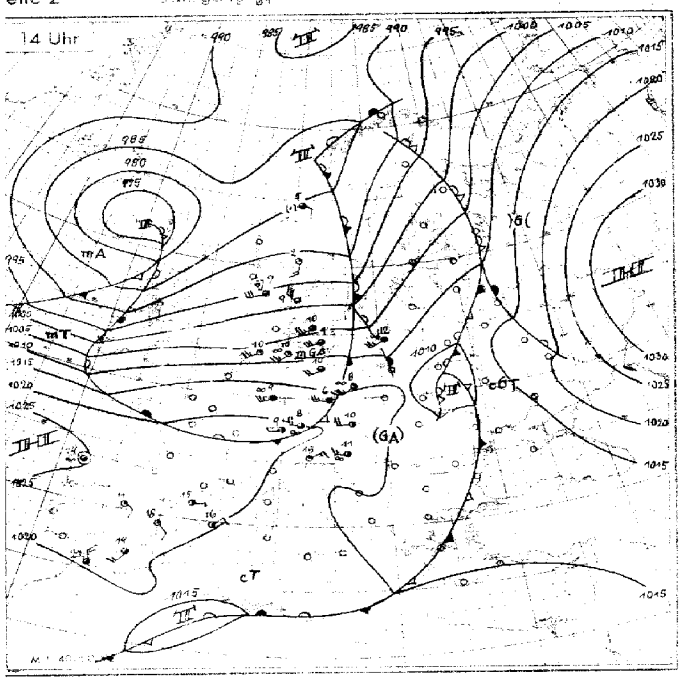

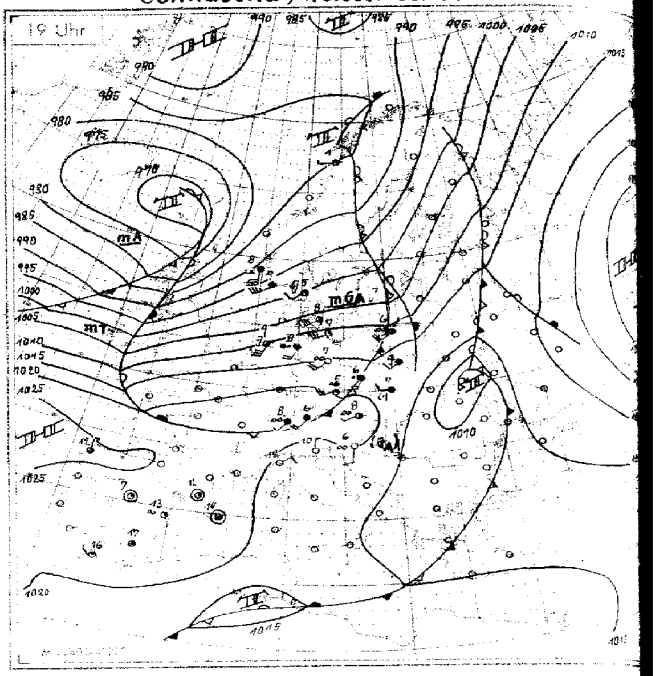

Wetterlage von heute nacht: *Sonntag, 5. November 1944.*

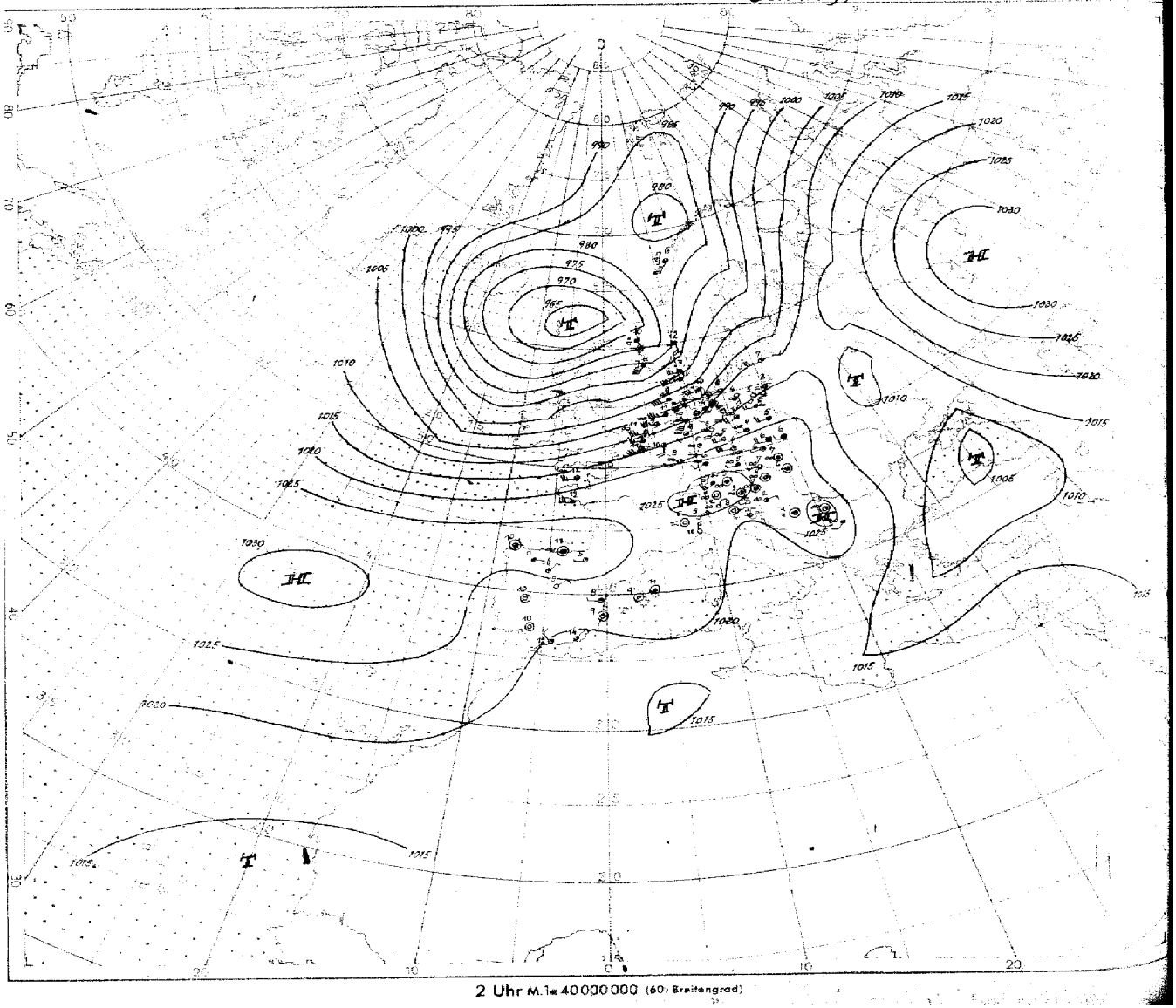

2 Uhr M.1 = 40 000 000 (60 Breitengrad)

Nr. 310

Höhen-Aufstiege

1. Teil

Sonntag den 5. Nov. 1944

Seite 5

Schlüssel: Kenngruppe: I I I G G $H_eH_eE_aT_tT_t$ / $Q_tQ_nQ_oQ_cE_u$ $s_1 s_2 s_3$ G G / Q L L i i y y 9 G G — $Ha_4Ha_4Ha_4Hr_4Hr_4$ $Hr_1Hr_1Hr_1Hr_1z_1$

Hauptisobarenflächen: $Ha_4Ha_4Ta_4Ta_4Ua_4$ $Ha_4Ha_4Ta_4Ta_4Ua_4$ $Ha_7Ha_7Ta_7Ta_7Ua_7$ … $Ha_5Ha_5Ta_5Ta_5Ua_5$ $Ha_5Ha_5Ta_5Ta_5Ua_5$ $Ha_1Ha_1Ta_1Ta_1Ua_1$ $H_bH_bT_bT_bU_b$

Markante Punkte: $P_1P_1TTU_1$ $P_2P_2TTU_2$ …

Pseudopot. Temperatur: $9Q_1Q_1Q_2Q_2$ $Q_3Q_3Q_4Q_4Q_5$ $Q_6Q_6Q_7Q_7Q_8$ $IIIP_fP_f$

Ort	Tromsö 038 102 m	Drontheim 017 55 m	Bergen 022 65 m	Kjeller 041 m	Kristiansand 032 30 m	Hanstholm 183 27 m	Blåvandshuk 184	Krasnowardeisk 840 80 m	Schimsk 356	Riga 470 14 m	Bordeaux 319 m	Nest/Pommern 266	Swinemünde 665	Hamburg 403 17 m	Helgoland 465 42 m
Zeit	04 17		04 17	04 17		04 17	04 14				04 17	04 16	04 16	04 16	
[illegible]	–		–	–		–	–				–	–	–	–	
[illegible]	–		–	–		–	-53				–	–	–	–	
[illegible]	-60		-55	-50		-56	-58				–	-51	-54	–	
[illegible]	-50		-52	-50		-50	-53				-52	-61	-50	–	
[illegible]	8 -35		-41	-44		-38	-47				8 -37	5 -38	-40	–	
[illegible]	0 23 -26		-31	7 20 -32		26 -29	6 24 -30				9 31 -25	5 28 -27	9 24 -30	3 32 -24	
[illegible]	8 31 -15		7 21 -22	7 18 -23		2 22 -21	7 21 -21				9 29 -14	6 25 -18	22 -20	7 28 -18	
[illegible]	7 26 -8		17 -13	8 19 -13		21 -13	7 20 -13				0 25 -10	8 23 -11	8 -11	5 22 -10	
[illegible]	7 21 -3		-6	8 21 -4		8 20 -6	9 19 -6				0 23 -4	9 21 -5	21 -4	4 18 -4	
[illegible]	8 20 +2		7 17 +0	9 22 +2		2 21 -1	6 19 +0				9 22 +2	0 23 +2	5 21 +2	8 23 +3	
[illegible]	18		18	19		20	21				23	24	22	21	
Boden	12 -1		17 +2	18 +1		19 +4	22 +5				20 +4	22 +6	26 +5	22 +5	
41	–		–	–		–	–				–	–	–	–	
96	–		–	–		(1578)	1661				–	(1594)	–	–	
225	1039		1032	1037		1044	1045				(1056)	1056	1053	–	
300	850		852	853		862	868				878	874	871	–	
400	669		666	675		673	678				689	686	682	–	
[illegible]00	513		514	515		520	522				535	532	530	534	
500	381		385	387		390	392				403	401	400	401	
700	265		272	274		276	275				287	287	283	287	
[illegible]	152		171	172		176	178				184	185	185	186	
[illegible]	75		79	80		84	86				93	93	93	92	
[illegible]00	-15.9		-5.0	-3.6		0.1	2.2				3.4	8.6	7.2	7.9	
[illegible]190	–		–	–		–	–				–	–	–	–	
[illegible]220	–		–	–		(524)	556				–	(537)	–	–	
[illegible]500	516		519	522		524	526				522	526	523	–	
[illegible]1000	527		518	519		519	520				516	523	527	526	
Markante Punkte	–		–	–		–	–				–	–	–	–	
	–		–	–		–	–				–	–	–	–	
	–		–	–		–	–				–	–	–	–	
	–		–	–		–	–				–	–	–	–	
	–		–	–		11531	–				–	14541	–	–	
	23601		20541	–		12571	08531				24581	20511	19531	47774	
	25581		27551	19501		16521	12231				29561	27521	25531	57683	
	35911		36971	25601		28531	16531				36931	33991	34051	65357	
	65630		62764	42931		46562	27511				44828	43845	42891	58626	
	75542		77611	63757		84517	43631				61238	53666	84528	74594	
	94647		86017	75587		88520	68937				92039	96559	97079	95067	
	97338		00068	97233		00068	00653				00088	01088	01098	01083	

Ort	Emden 154 1 m	Helder 291	Helder 291	Leeuwarden 010	Leeuwarden 010	Le Havre 230 119 m	Cherbourg 205 112 m	Brest 220 30 m	St. Nazaire	El Grove 380	Würzburg 041	Würzburg 041	Siegen 020	Münster 067 52 m	Frankfurt 412 111 m	Erfurt 646 320 m	Berlin 440 57 m		Lindenberg 425 122 m
Zeit	04 16	04 20	04 14	04 13	04 18					04 16	04 18	04 14	04 18			04 17	04 17		04 18
[illegible]	–	–	–	–	–					–	–	–	–			–	–		–
[illegible]	-47	–	–	–	–					–	–	–	–			–	–		–
[illegible]	-49	-64	–	-59	-61					-55	-60	-57	–			-57	-60		–
[illegible]	-51	7 -49	-52	-47	-50					-45	-50	-50	-53			-49	-54		–
[illegible]	-34	5 -33	-35	7 -35	7 -34					-30	5 -35	5 -34	-36			5 -34	-33		–
[illegible]	7 36 -24	-20	-21	6 30 -16	8 36 -22					5 21 -17	4 36 -21	5 38 -30	7 44 -23			6 26 -22	4 31 -25		3 34 -23
[illegible]	28 -17	-12	-11	7 20 -15	9 35 -12					36 -8	4 34 -11	6 32 -10	7 31 -16			7 21 -14	7 23 -20		8 30 -16
[illegible]	23 -10	-6	-8	7 23 -10	4 30 -7					-1	6 20 -5	3 31 -2	7 28 -8			8 24 -9	9 22 -12		9 30 -8
[illegible]	-6	-1	-4	5 21 -3	9 24 -3					28 -1	5 26 -3	9 20 -0	5 22 -5			7 24 -4	6 22 -4		7 23 -3
[illegible]	10 23 +2	+3	+3	7 21 +4	6 2[illegible] -4					35 +7	5 26 +4	4 36 +5	5 21 +3			5 45 -3	7 21 -2		9 45 +3
[illegible]	24	–	–	24	28					33	24	26	22			27	24		24
Boden	24 +7	28 +9	26 +8	24 +6	23 +7					35 +12	24 +5	26 +5	23 +4			26 +5	2[illegible] +6		24 +5
41	2168	–	–	–	–					–	–	–	–			–	–		–
96	1613	–	–	–	–					1624	–	–	–			–	–		–
225	1062	1071	–	1061	1066					1097	1075	1078	(1066)			1071	1069		–
300	879	892	886	879	886					914	895	898	887			891	877		–
400	689	700	696	689	695					721	715	707	699			690	690		–
[illegible]00	532	542	538	533	538					551	546	539	542			543	535		537
500	400	408	404	402	402					425	413	413	409			404	403		404
700	283	291	287	280	287					350	295	296	292			293	290		298
[illegible]	184	188	185	184	185					201	192	192	190			191	188		186
[illegible]	92	95	92	95	92					106	98	98	98			97	96		94
[illegible]00	7.7	10.2	7.2	6.6	6.8					12.0	14.2	13.3	13.5			14.1	11.5		9.5
[illegible]190	555	–	–	–	–					–	–	–	–			–	–		–
[illegible]220	551	–	–	–	–					527	–	–	–			–	–		–
[illegible]500	529	530	–	528	528					536	527	529	(522)			525	524		–
[illegible]1000	528	532	581	567	531					540	533	536	529			529	523		528
Markante Punkte	–	–	–	–	–					–	–	–	–			–	–		–
	–	–	–	–	–					–	–	–	–			–	–		–
	–	–	–	–	–					1259	–	–	–			21561	–		–
	05961	–	–	16571	–					24571	–	–	–			24561	–		54693
	22461	–	–	19501	–					27501	–	–	–			35901	–		57672
	26541	–	–	22601	–					39822	–	–	–			57606	21551		61468
	27641	10581	–	28501	–					46723	–	20561	–			62637	26501		55617
	31501	26671	–	33951	29641					56421	–	25581	–			67618	35971		68599
	42816	55471	29531	44806	26521					73021	20531	56635	26611			73578	44821		76557
	47767	84611	31501	53746	83520					75221	23601	82600	96597			75889	51735		80537
	77581	89021	77671	68627	94079					78518	93040	88659	75570			85009	95764		85510
	01094	01128	01118	01107	01099					82531	96060	96071	98058			98079	01070		00098

[illegible]nburg: ∞° 4.0 Z. — 0.8, [illegible] 2.8-1.2, ∞° 4.2->4l gesch[illegible], [illegible] 4/10 Fr, St Cu -2.5, A8-3.0, [illegible] 2 T sl quellend, 4.0 mark. [illegible] 4/10 As, Cu

Münster: —

Frankfurt: —

Lindenberg: Drachenaufstieg 9/10 Ac St [illegible] C.8, Sicht 10 km.

Breslau: —

Ort	Belgrad 701	Bukarest	Konstanza 582 12 m	Saloniki 731 1 m	Rom 327 3 m	Athen 730 100 m	Kanea 737 14 m	Rhodos 655 58 m	[illegible] 405	Madrid 383 m	Konstanza 502 12 m	Belgrad 701	Venedig 312	Mailand 302	Friedrichshafen 444 400 m	München 414 526 m	Klagenfurt 502 464 m	Wien 501 157 m	Krakau 561	Minsk 567	Litzmannstadt 557	Breslau 411 120 m
Zeit									04 10	04 07			04 [illegible]	04 17	04 17	04 17	04 17	04 17	04 17		04 17	
41									–	–			–	–	–	–	–	–	–		–	
20									–	–			–	–	-57	–	-59	–	-57		–	
225									-49	–			-56	-56	-53	–	-57	-58	-56		-55	
100									-53	–			-46	6 -41	-4[illegible]	–	-48	-50	-48		-51	
400									-42	–			-32	8 -29	6 -32	–	-32	6 -35	-33		-36	
[illegible]									26 -31	2 39 -18			5 38 -21	40 -19	37 -22	5 36 -21	6 37 -21	5 33 -23	9 37 -12		7 34 -25	
[illegible]									4 21 -19	3 34 -10			6 33 -13	5 34 -12	3 35 -13	5 31 -14	6 31 -17	7 30 -14	7 34 -13		8 33 -15	
[illegible]									4 18 -12	4 30 -4			5 31 -5	5 33 -3	6 34 -6	9 30 -8	7 30 -6	7 27 -9	6 27 -7		32 -6	
[illegible]									8 19 -5	6 24 -1			24 +2	5 30 -3	9 31 +0	8 25 -0	7 27 +0	3 26 -1	6 26 -2		9 24 -4	
[illegible]									9 21 +2	6 23 +5			6 26 +7	9 24 +7	8 27 +4	7 25 +5	7 24 +5	8 22 +3	6 20 +3		9 22 +2	
[illegible]									22	17			26	26	24	22	24	23	27		22	
Boden									25 +5	17 +1			27 +7	26 +5	23 +2	21 +0	26 +2	21 +2	20 +2		21 +4	
41									–	–			–	–	–	–	–	–	–		–	
96									(1596)	–			(1613)	(1614)	1611	–	1609	–	1609	–	(1605)	
225									1045	–			1086	1091	1081	–	1081	1070	1074		1095	
300									861	–			903	908	901	–	899	891	892		885	
400									676	–			709	713	707		707	701	700		695	
[illegible]									524	552			551	554	549	549	548	540	543		539	
[illegible]									394	417			416	419	415	415	414	411	409		407	
[illegible]									280	299			299	301	298	298	298	296	292		290	
[illegible]									179	195			195	196	195	195	194	193	189		187	
[illegible]									87	102			101	102	101	101	101	100	97		95	
[illegible]									2.3	18.0			15.1	15.8	16.8	16.4	15.7	15.6	12.4		11.0	
[illegible]									–	–			–	–	–	–	–	–	–		–	
[illegible]									(552)	–			(527)	(523)	530	–	528	–	535		(540)	
[illegible]									521				534	537	532	–	533	526	531		526	
[illegible]									522	534			536	538	532	532	533	529	531		528	
Markante Punkte									–	–			11571	–	–	–	–	–	–		–	
									–	–			21581	–	–	–	–	–	–		–	
									–	–			25541	–	–	–	–	49571			–	
									–	–			3785	–	05581	–	–	26511	10571		–	
									–	–			48737	15601	15551	–	10591	67725	14561		–	
									12981	–			57646	18571	25581	–	16871	62728	18601		15621	
									16961	–			62627	56635	47786	–	20551	64629	25551		19521	
									31541	–			72634	76025	57947	47755	27531	66635	56659		26571	
									37977	50681			86046	83033	61689	59638	45741	83018	62028		32991	
									43881	68526			93096	95165	84027	73559	56600	85004	96597		74538	
									55527	72565			00121	98112	88029	94077	57660	97587	80152		77558	
									00107	95029			02137	00117	95060	96076	96080	00707	99087		99655	

[illegible] ∞° -1.4, 2.4-3.8 [illegible] l. quellend. As, 1/10 dün As, [illegible] 1/10 Cs.

Wien: —

—

Paris: —

—

Vortag

Karten vom Frühtermin

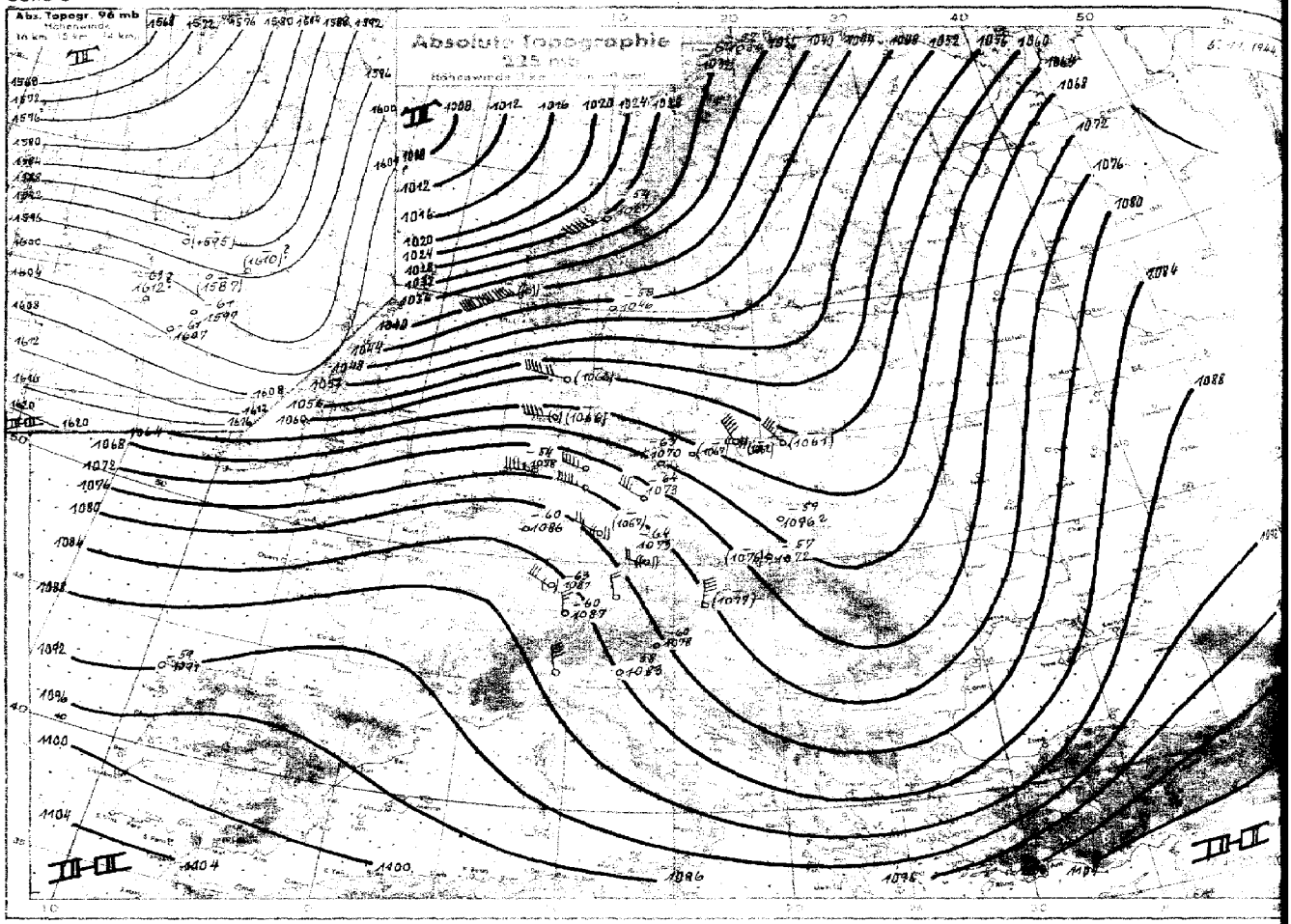

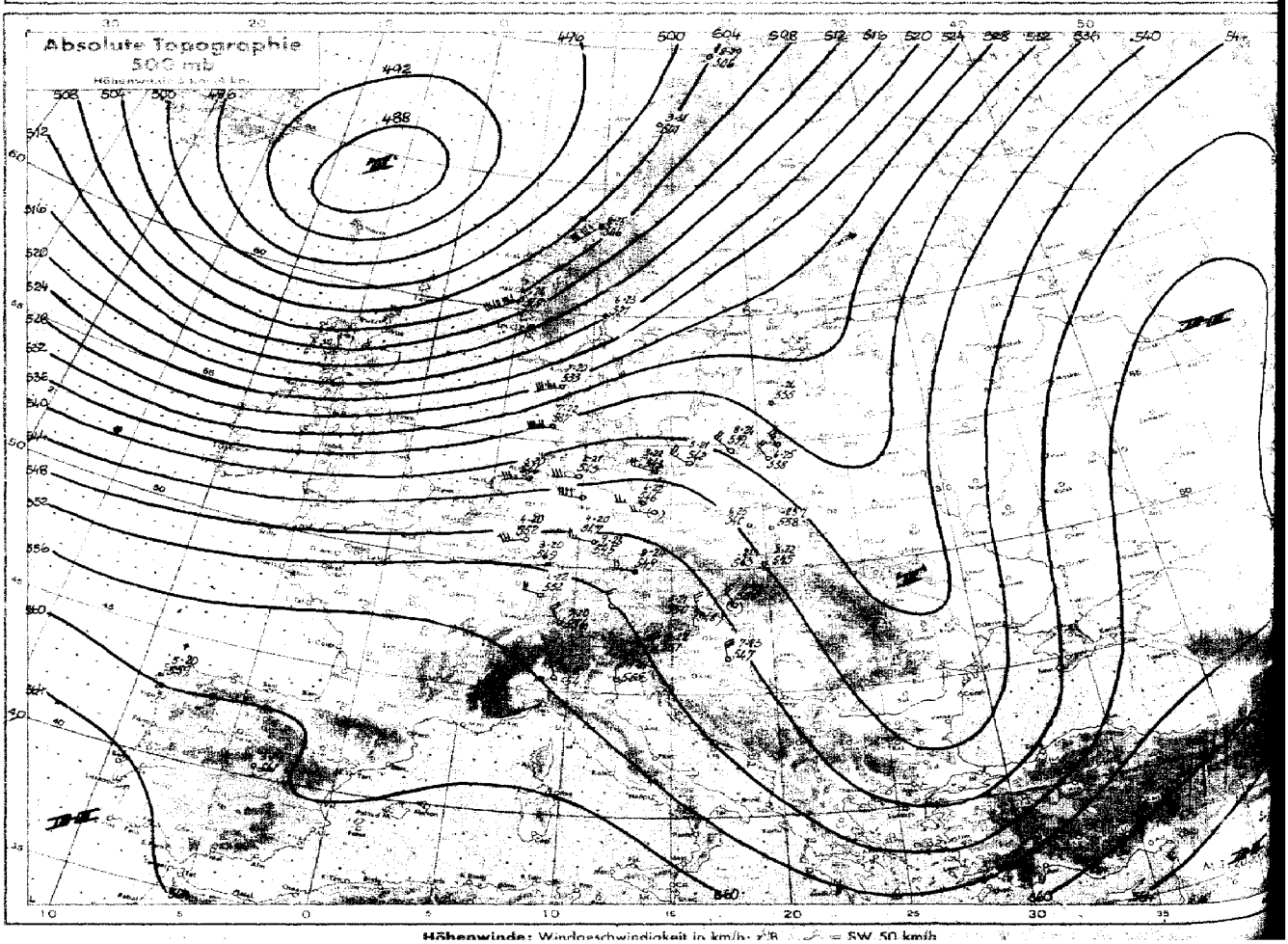

Höhenwinde: Windgeschwindigkeit in km/h; z.B. = SW 50 km/h

Karten vom Frühtermin

5. Nov. 44

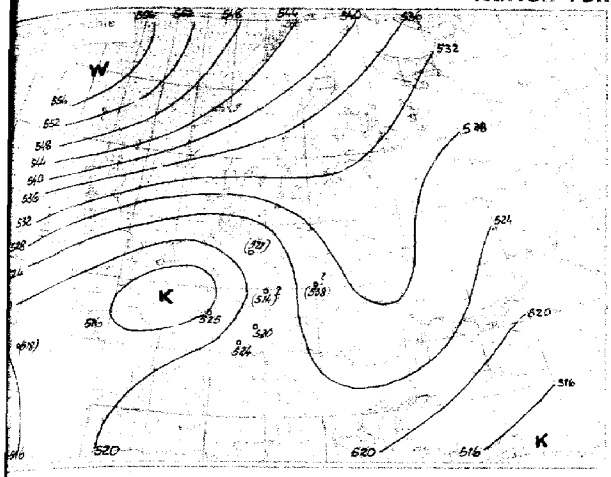

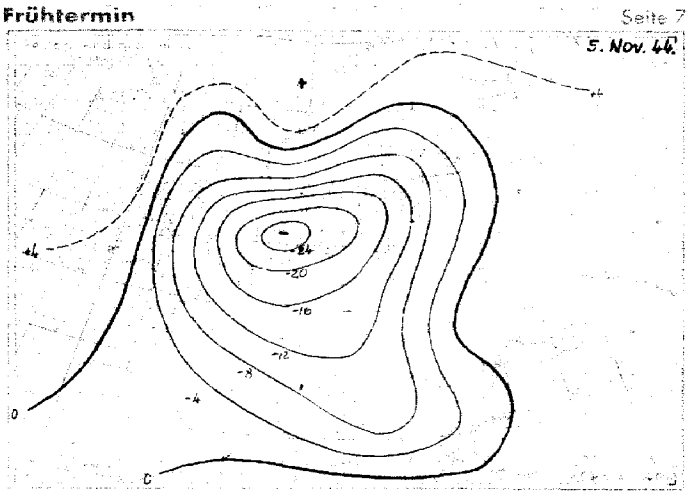

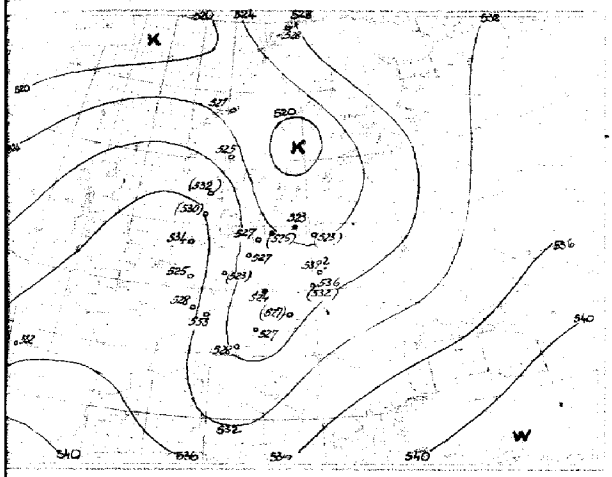

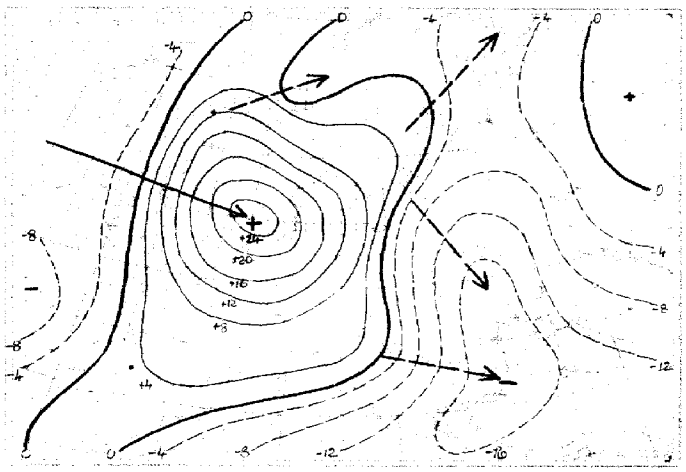

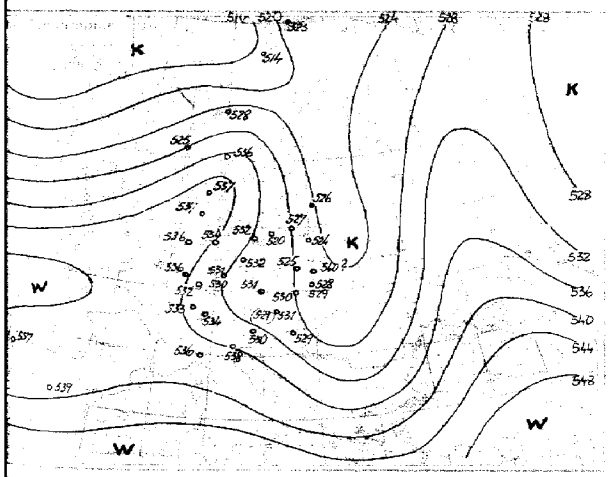

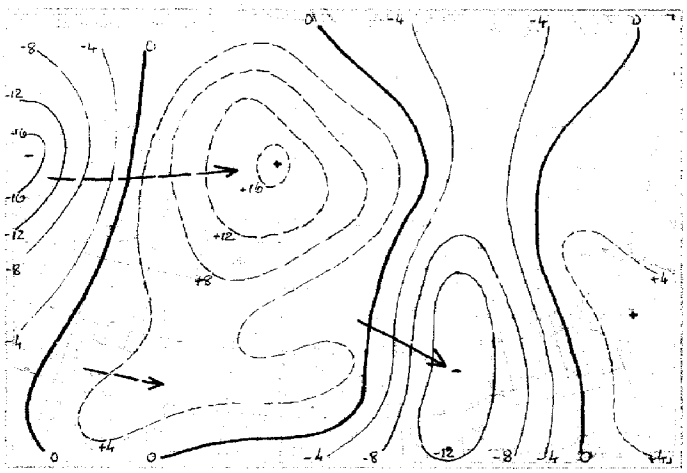

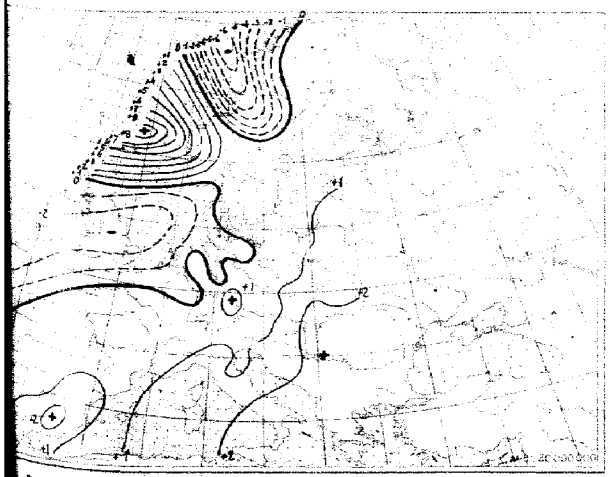

3stündige **Bodendruckänderung seit heute 5 Uhr in Millibar**

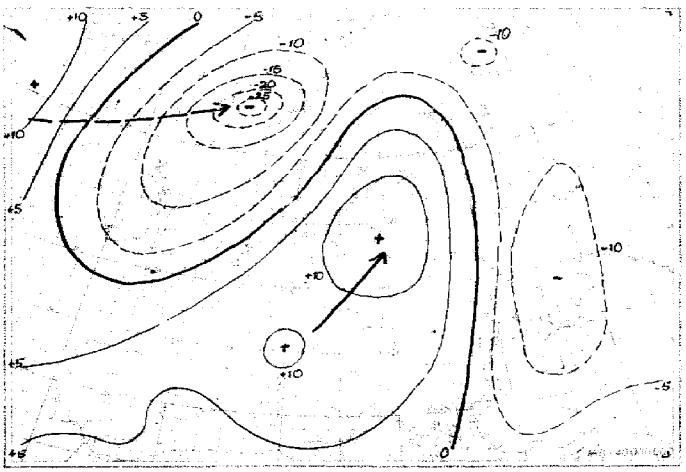

24stündige **Bodendruckänderung seit gestern 8 Uhr in Millibar**

Nr. 310

Höhen-Aufstiege

2. Teil

Sonntag den *5. Nov.* 19..

Seite

uu = Datum
G_2G_2 = Uhrzeit (D. G. Z.)

Oberer Teil: U OOTT = Relative Feuchte in 10%, darunter Pseudopot. Temperatur in °C und wahre Temp. (°C) an den Hauptisobarenflächen.
Mittlerer Teil: Ha Ha Ha = Höhen der Hauptisobarenflächen in dyn. Dekametern.
Hr Hr Hr = Abstand zwischen 500 u. 1000, 225 u. 500, 96 u. 225, 41 u. 96 mb-Fläche.
Unterer Teil: $P_1P_1TTU_1$ = Druck, Temperatur und Feuchte an den markanten Punkten.

Klammern zeigen an, daß der Wert durch Verlängerung der Zustandskurve ergänzt ist.

(Feuchte-Ziffer jeweils vor dem Schrägstrich: Feuchte / Pseudopot. Temp. wahre Temp.)

Ort / Kennziffer Höhe	Vadsö 700 90 m	Tromsö 008 102 m	Bodo 010 15 m	Rovaniemi 607 80 m	Alakurtti 111	Kiestinki 387 125 m	Vaasa 483 –	Drontheim 017 50 m	Bergen 022 65 m	Kjeller 041 m	Kristiansand 032 30 m	Hanstholm 183 27 m	Blegvandshuk 184 –	Helsinki 485 49 m
uu G_2G_2		05 06	05 07					05 05	05 07	05 05		05 05	05 05	
UU TT 41		–	–					–	–	–		–	–	
UU TT 96		–	–					–	–	–		–	–	
UU TT 225		-52	–					-54	–	-58		–	–	
UU TT 300		-47	-56					-52	–	-50		-48	-49	
UU TT 400		6 / -38	-44					-40	–	-36		9 / -32	-32	
UU TT 500		8 / 26 -19	3 / 23 -31					8 / 32 -25	26 -24	6 / 33 -23		7 / 40 -20	7 / 36 -22	
UU TT 600		9 / 25 -19	7 / 19 -23					7 / 32 -15	8 / 27 -17	6 / 34 -12		7 / 37 -11	7 / 33 -13	
UU TT 700		6 / 22 -12	6 / 17 -13					-8	23 -12	9 / 35 -4		7 / 32 -3	7 / 33 -4	
UU TT 800		9 / 21 -4	6 / 16 -7					-4	-5	0 / 32 +1		0 / 34 +2	7 / 31 +2	
UU TT 900		9 / 20 +1	7 / -2					7 / 20 +3	23 +4	0 / 32 +6		0 / 33 +7	9 / 28 +5	
UU 950		18	14					20	23	33		33	30	
UU T_1T_1 Boden		18 +2	9 -4					19 +1	24 +4	31 +8		32 +9	30 +9	
Ha Ha Ha 41		–	–					–	–	–		–	–	
Ha Ha Ha 96		–	–					–	–	–		–	–	
Ha Ha Ha 225		1034	–					1027	–	1046		(1066)	(1066)	
Ha Ha Ha 300		850	836					847	–	867		865	887	
Ha Ha Ha 400		660	652					661	(666)	676		692	694	
Ha Ha Ha 500		506	501					506	509	521		533	537	
Ha Ha Ha 600		376	375					374	377	387		398	403	
Ha Ha Ha 700		262	262					258	263	270		281	283	
Ha Ha Ha 800		160	161					155	161	165		176	179	
Ha Ha Ha 900		68	70					63	69	72		82	85	
Ha Ha Ha 1000		-18.4	-13.1					-21.2	-15.9	-14.2		-3.9	0.0	
Hr Hr 41/96		–						–	–	–		–	–	
Hr Hr 96/225		–	–					–	–	–		–	–	
Hr Hr 225/500		528	–					521	–	525		(532)	(530)	
Hr Hr 500/1000		525	514					528	525	536		537	537	
$P_1P_1TTU_1$ Markante Punkte		–	–					–	–	–		–	–	
		–	–					22541	42821	–		–	–	
		–	–					26561	51731	–		–	–	
		–	–					29521	55711	–		–	–	
		–	–					36961	58698	17511		–	–	
		–	–					45827	64030	21561		24611	–	
		–	28571					52739	68641	25601		38831	14201	
		–	38971					62637	77581	34931		39830	25591	
		22521	77575					65618	84619	74519		64591	63617	
		27501	83568					85518	91061	87030		73516	76017	
		95058	95533					89027	92847	91090		77560	85049	
		97047	98516					97066	98088	96109		99129	00129	

Ort / Kennziffer Höhe	Libau 471	Krasnogward 346 80 m	Schmok 336 –	Riga 470 14 m	Gerdauen 319	Gotenhafen 550 3 m	Swinemünde 486 –	Neust. i. Pomm. 286	Hamburg 403 12 m	Helgoland 405 42 m	Emden 154 1 m	Hoek v. Holl. 296 1 m	Calais M. 208 6 m	Calais H. 206 25 m	Le Havre 230 119 m	Cherbourg 205 112 m
uu G_2G_2	05 04				05 05	05 04	05 05	05 04	05 07		05 05					
UU TT 41	–				–	–	–	–	–		–					
UU TT 96	–				–	–	–	–	–		–					
UU TT 225	–				–	–	-63	–	–		-54					
UU TT 300	-53				-52	-52	-50	-51	–		-48					
UU TT 400	-36				5 / -37	-36	4 / -33	5 / -34			6 / -31					
UU TT 500	32 -24				6 / 31 -25	6 / 33 -24	7 / 37 -22	9 / 35 -21	3 / 36 -21		5 / 38 -20					
UU TT 600	7 / 28 -16				6 / 26 -18	30 -16	-13	6 / 32 -14	4 / 33 -13		8 / 32 -12					
UU TT 700	6 / 24 -10				6 / 23 -10	-9	-6	8 / 19 -7	5 / 31 -4		-5					
UU TT 800	9 / 19 -6				8 / 21 -4	32 -3	31 +1	6 / 23 -2	8 / 27 -1		+0					
UU TT 900	9 / 20 +1				8 / 19 -1	6 / 32 +2	25 +3	7 / 24 +4	8 / 26 +6		29 +8					
UU 950	19				19	–	22	25	27		27					
UU T_1T_1 Boden	21 +4				17 +5	17 +4	20 +5	18 +4	27 +7		33 +8					
Ha Ha Ha 41	–				–	–	–	–	–		–					
Ha Ha Ha 96	–				–	–	–	–	–		–					
Ha Ha Ha 225	–				(1061)	(1063)	1070	(1067)	–		1078					
Ha Ha Ha 300	860				882	887	891	889	–		897					
Ha Ha Ha 400	691				693	706	700	699	–		703					
Ha Ha Ha 500	535				538	539	543	542	543		544					
Ha Ha Ha 600	402				406	406	409	408	408		409					
Ha Ha Ha 700	287				291	291	292	292	291		291					
Ha Ha Ha 800	188				189	188	188	189	187		187					
Ha Ha Ha 900	94				97	96	95	96	94		93					
Ha Ha Ha 1000	9.5				13.5	12.0	10.8	11.5	8.7		7.7					
Hr Hr 41/96	–				–	–	–	–	–		–					
Hr Hr 96/225	–				–	–	–	–	–		–					
Hr Hr 225/500	–				(523)	(523)	527	(525)	–	–	534					
Hr Hr 500/1000	526				524	527	532	530	534		536					
$P_1P_1TTU_1$ Markante Punkte	–				–	–	18621	–	–		–					
	–				–	–	20661	–	–							
	–				–	–	21651	–	–		18541					
	–				–	–	27561	23621	48734		26501					
	–				–	–	54689	25601	53673		38836					
	–				–	24611	62671	52695	55974		59425					
	–				–	25611	66601	55676	74516		61615					
	–				14581	35921	75521	57677	76617		72521					
	30531				16581	53706	85049	86017	78549		77501					
	56685				54716	95051	88031	94078	86046		88529					
	76560				76557	97041	92031	98059	92059		93088					
	01088				01050	01069	01079	01069	01109		01099					

Klartexte (heute)

Hamburg: ∞° 1.0.2-0.6, ∞° 1.0.? 0.6-2.1, ∞° 2.1-4.2, ∞° 4.2->6i, 0.3-0.6 6/10 St 2.0-2.1 5/10 Sc fra, >6i 3/10 Ci, Mi. N As u. Cs.

Münster: ∞° -1.5, daran 3/10 dünn Sc, 10/10 Sc 3.0-2.5, darü ∞°, N-Hor. 2/10 Cs, sonst wolk.

Frankfurt: ∞° -1.2, 0.5 u. 0.9 im W, Mw u. N je 1/10 Sc, 1.0-2.0 9/10 Sc, ab 2.0 ∞-Felder -4.0, >Gi 4/10 Ci, Ci fil, Cs bes. im W.

Lindenberg: Drachenanstieg: 3/10 Ci, Ac, Sicht 6 km.

Breslau: %

Ort / Kennziffer Höhe	Madrid 2?3 567 m	Limoges	Nürnberg 041	Münster 087 52 m	Frankfurt 412 111 m	Erfurt 640 320 m	Berlin 440 57 m	Erfurt 646	Lindenberg 425 122 m	Breslau 411 100 m	Warschau 556 104 m	Minsk 667
uu G_2G_2	05 07		05 06	05 08	05 07	05 07	05 05	05 05	05 05			
UU TT 41	–		–	–	–	–	–	–	–			
UU TT 96	–		–	–	–	–	–	–	–			
UU TT 225	–		-60	–	–	–	-64	–	–			
UU TT 300	–		-46	–	–	–	-50	-53	–			
UU TT 400	–		4 / -29	–	–	–	-33	-36	–			
UU TT 500	8 / 38 -19		4 / 38 -20	–	3 / 37 -20	4 / 38 -20	6 / 35 -22	9 / 35 -23	–			
UU TT 600	3 / 36 -8		5 / 36 -10	4 / -12	5 / 33 -12	6 / 32 -13	7 / 34 -12	3 / 32 -14	6 / 30 -11			
UU TT 700	3 / 34 +1		6 / 34 -3	6 / -5	5 / 28 -6	6 / 30 -5	8 / 28 -7	9 / 31 -4	7 / 31 -6			
UU TT 800	8 / 30 +3		8 / 29 +0	9 / -3	4 / 24 +0	5 / 24 -0	7 / 26 -0	8 / 25 -2	8 / 25 +0			
UU TT 900	5 / 25 +7		9 / 28 +5	9 / +6	8 / 33 +3	5 / 19 +2	8 / 25 +4	8 / 20 +1	7 / 22 +5			
UU 950	–		25	–	23	19	24	19	25			
UU T_1T_1 Boden	17 +1		25 +5	27 +8	22 +6	19 +3	17 +3	18 +3	16 +3			
Ha Ha Ha 41	–		–	–	–	–	–	–	–			
Ha Ha Ha 96	–		–	–	–	–	(1595)	–	–			
Ha Ha Ha 225	–		1086	–	–	–	1073	(1067)	–			
Ha Ha Ha 300	–		905	–	–	–	894	888	–			
Ha Ha Ha 400	–		711	–	–	(706)	703	700	–			
Ha Ha Ha 500	561		552	–	549	547	546	545	–			
Ha Ha Ha 600	425		416	410	415	413	411	411	413			
Ha Ha Ha 700	306		298	293	298	296	295	294	296			
Ha Ha Ha 800	200		194	189	194	192	191	191	192			
Ha Ha Ha 900	109		100	100	102	100	98	99	99			
Ha Ha Ha 1000	21.7		15.4	11.3	16.9	15.7	13.6	15.4	14.3			
Hr Hr 41/96	–		–	–	–	x	–	–	–			
Hr Hr 96/225	–		–	–	–	–	(522)	–	–			
Hr Hr 225/500	–		535	–	–	–	527	(523)	–			
Hr Hr 500/1000	539		536	–	532	531	532	530	–			
$P_1P_1TTU_1$ Markante Punkte	–		–	–	–	–	–	–	–			
	–		–	–	–	–	–	–	–			
	–		–	–	–	–	–	–	–			
	–		–	–	–	–	–	23641	59626			
	–		22611	–	–	44772	–	27541	64586			
	–		27521	–	–	53694	14591	35951	65598			
	–		48734	60624	–	64607	19601	45789	80005			
	–		57025	57566	–	67576	21661	73559	85027			
	–		72516	72536	50703	76515	59627	78528	87038			
	74043		82019	74507	82539	82538	96078	84507	93076			
	76015		94079	75560	98097	91036	98057	95048	95077			
	95029		96060	01109	01089	98059	01059	98049	00049			

Ort / Kennziffer Höhe	Pilsen 666	Kattowitz 440	Litzmannstadt 567 m	Krakau 561	Krakau 561 216 m	Wien 501	Wien 501 157 m	Klagenfurt 502 464 m	München 414 525 m	Friedrichshafen 444 400 m	Freiburg (Brsg.) 530	Fünfkirchen 547	Neutra 682
uu G_2G_2	05 05	05 09	05 05	05 04	05 03	05 06	05 05	05 05		05 05	05 05	05 06	05 06
UU TT 41	–	–	–	–	–	–	–	–		–	–	–	–
UU TT 96	–	–	–	–	–	–	–	-61		-63	–	–	–
UU TT 225	-64	-59	–	-57	–	–	–	-60		-60	-63	–	–
UU TT 300	-52	-50	-53	-51	-48	–	-50	-50		-47	-49	-48	–
UU TT 400	5 / -34	-35	5 / -37	2 / -35	-34	–	4 / -34	-34		-31	-33	-34	-32
UU TT 500	8 / 34 -24	-23	6 / 34 -25	3 / 34 -22	-21	–	5 / 36 -21	5 / 35 -22		7 / 40 -20	2 / 34 -22	7 / 34 -23	3 / 36 -21
UU TT 600	6 / 36 -13	-14	6 / 31 -14	4 / 31 -15	-12	4 / 33 -13	6 / 33 -12	6 / 30 -14		6 / 38 -10	3 / 32 -12	8 / 32 -14	30 -14
UU TT 700	0 / 34 -5	-9	8 / 24 -10	8 / 23 -11	-9	5 / 26 -8	8 / 27 -8	6 / 27 -7		6 / 34 -3	2 / 30 -3	9 / 28 -8	5 / 28 -6
UU TT 800	5 / 18 -4	-4	0 / 21 -6	25 -3	-3	9 / 23 -4	0 / 24 -4	6 / 26 -0		0 / 27 -3	8 / 23 -3	9 / 26 -2	8 / 25 -2
UU TT 900	4 / 17 +3	+1	0 / 22 +1	0 / 25 +3	+1	8 / 21 +2	9 / 24 +3	7 / 21 +3		8 / 28 +5	8 / 24 +4	9 / 23 +3	9 / 22 +2
UU 950	18	–	21	25	–	20	25	16		22	24	22	22
UU T_1T_1 Boden	21 +4		20 +4	22 +6	–	22 +4	19 +5	14 -1		21 +2	24 +3	14 +2	14
Ha Ha Ha 41	–	–	–	–	–	–	–	–		–	–	–	–
Ha Ha Ha 96	(1587)	–	–	(1610)	–	–	–	1597		1612	–	–	–
Ha Ha Ha 225	1073	1096²	–	1072	(1076)	–	(1077)	1078		1087	1081	–	–
Ha Ha Ha 300	896	912	884	890	893	–	898	892		906	902	896	–
Ha Ha Ha 400	706	717	695	701	702	–	707	707		712	711	705	708
Ha Ha Ha 500	549	558²	540	545	543	(548)	550	551		552	558	547	550
Ha Ha Ha 600	415	426	408	411	409	415	415	417		419	419	416	416
Ha Ha Ha 700	298	303	293	296	293	298	298	301		301	301	299	300
Ha Ha Ha 800	195	196	191	194	191	196	196	198		197	197	196	197
Ha Ha Ha 900	103	103	99	101	98	104	104	104		104	105	103	104
Ha Ha Ha 1000	18.1	16.6	15.3	16.7	14.4	19.3	19.2	20.9		19.8	19.8	17.0	19.8
Hr Hr 41/96	–	–	–	–	–	–	–	–		–	–	–	–
Hr Hr 96/225	(514)	–	–	(538)	–	–	–	520		525	–	–	–
Hr Hr 225/500	524	539²	–	526	(532)	–	(527)	527		533	528	–	–
Hr Hr 500/1000	531	540²	526	528	529	(529)	531	530		534	533	529	530
$P_1P_1TTU_1$ Markante Punkte	–	–	–	–	–	–	–	–		–	–	–	–
	–	–	–	–	–	–	–	–		09631	–	–	40821
	–	–	–	–	–	–	–	–		17631	–	–	48723
	–	–	–	–	–	–	–	–		19651	–	–	52703
	–	–	–	–	–	54695	–	–		42806	–	–	55674
	–	–	–	–	–	63604	24611	–		54657	–	–	65584
	–	–	29551	45521	27531	64604	52675	10011		56647	19571	–	75597
	–	05581	66637	27551	38871	67585	66577	26581		66536	21631	–	82008
	–	22581	72598	63615	63621	69695	73590	52686		75628	26571	30981	86000
	81055	24611	78570	72619	66611	71575	84529	84026		78540	74015	95059	93049
	93054	74581	84520	95060	73571	75580	96078	95029		94068	78549	98069	99068
	98067	00061	00050	99079	93069	01088	01079	96500		95058	95078	61049	01039

Klartexte (heute)

München: –

Wien: –

Erfurt: ∞° -1.9, Spuren Sc bei 0.9 am Thüringer Wald, 8/10 dün. Sc fra 1.9-2.1 m. N stärker aufgerissen. 1/10 Ci >G.: (5.5) rings am Horiz.

Paris: –

Münster: ∞° -1.5, daran 3/10 dün. Sc, 10/10 Sc 2.0-2.5, darü. ∞°.

den ab 1.1.1940 bis auf
ge verbreiteten Analyse
vom 21.12.1939).

Wetterlage von heute morgen: *Sonntag, 5. November 1944.*



Wetterübersicht *Sonntag* den *5. November* 1944.

Das vor wenigen Tagen von Nordskandinavien bis nach ... sich erstreckende troposphärische Kaltluftgebiet ist nun ganz nach ... gewandert und heute nur noch als Zunge über dem Ural ... erkennbar. Gleichzeitig erfolgte auch von Grönland ... ein zähes intensiver Kaltluftaufbruch, mit dem eine ... Umgestaltung der Strömungsverhältnisse über dem Nord... und die Ausbildung einer großräumigen Divergenz ver... bunden war. Seitdem hat sich ein Hochdruckkeil in ... Richtung Kurte entwickelt, der heute mit ... einem Kerndruck unter 960 mb von den mittelskandinavischen ... Gebirgen auf die bereits gestern erkennbare, von Druck... verflachte Erwärmung über Mitteleuropa, die sich advek... tiv an der Vorderseite der Sturmtiefs weiter verstärkt hat, hat nicht ... eine bedeutende Steuerungsverschiebung nach Nordarten einge... nommen. Die Verlagerung der Druckänderungsgebiete über ... Europa zeigt.

Im einzelnen zog das gestern über dem Reichsgebiet ... befindliche Frontensystem bei überlagertem Druckanstieg unter ... Abschwächung nach Osteuropa ab und brachte dann noch Mehrfach... Grad, namentlich in höheren Schichten. Darüber setzte ... von Westen her nachfolgenden Warmluftadvektion ... Bewölkung ein. Sie griff heute früh bis nach Pommern ... vor, wo das Aufgleiten an der vorgelagerten Kaltluft ... noch, wo kein wesentlicher Druckfall auftrat, anhielt. ... Schwach ausgeprägt. Weiter nördlich, wo die präfrontale ... Luft durchgehend bis 10 Grad erreichte, passierte die ... Front teilweise unter Gewittern Südnorwegen. In ihrem wei... teren Lauf nach Südwesten vermochte sie bei der Stabilität ... der Kaltluft in dort wesentlich nach Süden versetzt zu liegen. An ihr wurde eine weitere Welle unter Verformung rasch nordost... wärts verlagern. Es hat sich eine Phase eingestellt, die dadurch ... gekennzeichnet ist, daß in dieser Zeit häufigen starken zyklonalen Belebung innerhalb der at... lantischen Frontalzone entgegnet jedoch über dem Festlande der ... mitteleuropäischen Raumes nur stark abgeschwächt in Erscheinung tritt. Dementsprechend setzt sich über dem Gebiet des Ostatlantikraumes sowie dem größten Teil des Mittelmeeres weiter antizyklonales Wetter durch und nur an Grönland könnte durch Reste der normalen Frontalzone leicht gestört werden.

gez. Dreszwitz
Zentrale Wetterberatungsgruppe

Sonntag den 5. November

Ausland			Gestern 14 Uhr					Gestern 19 Uhr						Heute 2 Uhr					Heute 8 Uhr					
Bodenstationen: Küstenorte o	Höhe m	JJJ	CC	wwVhN	DDFWN	PPPTT	UCapp	CC	wwVhN	DDFWN	PPPTT	UCapp	RR	CC	wwVhN	DDFWN	PPPTT	UCapp	CC	wwVhN	DDFWN	PPPTT	UCapp	RR
Vardö o	12	004																						
Ingöy o	4	005																						
Tromso o	102	008	50	02965	04215	35704	42510																	
Bodo o	17	010						96	01762	24104	88601	70300	00024											
Nordöyan o	37	014	96	10854	10267	85406	70802												62	22855	xxx68	47106	7[illegible]	–
Krakenes o	41	021																	89	02763	20985	72306	80[illegible]	[illegible]
Utsira o	56	028						37	04654	16688	90108	70713	01461						62	64554	20568	82008	0[illegible]	[illegible]
Lister o	9	030	90	25964	20685	97207	83204	0x	03890	54788	95909	80802	02581						00	03609	16968	88311	80[illegible]	–
Ferder o	9	036						50	01853	xxx13	96915	70303	–						50	61638	67468	87311	8[illegible]	
Aarhus o	47	180	84	02845	22426	02409	60104	50	25694	20484	03905	80401	99361						5X	05748	53728	01010	8[illegible]	–
Kopenhagen o	1	181	50	02854	22526	05210	82211	58	05764	22604	07108	80203	00270	52	62758	20668	06808	9x804	5X	03745	20668	06510	8[illegible]	[illegible]
Skagen o	3	182	52	02844	26686	98009	70311	30	25833	22283	99905	80303	01281	6X	62738	20568	94707	8x921	5X	03738	22628	93711	8[illegible]	[illegible]
Biarritz	29	202																						
Lyon	198	210																						
Paris/Le Brg	46	215																						
Brest	75	220																						
Le Havre o	1/9	230																						
Marseille	12	231																						
Nanzig	236	237																						
Châteauroux	153	252																						
La Coubre o	6	269	92	10754	24328	21315	8x304	94	02754	24214	23413	90310	01171											
Helder o	6	291	74	02854	24625	09111	61301	57	05655	55786	08611	73300	–	50	05663	55828	09012	87402	5X	05634	57827	06811	9[illegible]	[illegible]
Vlissingen o	1	292																						
De Bilt	12	293	20	02754	20524	–	–	50	01853	20423	–	–	–	60	05x43	20528	12810	87300	5X	05658	18528	11210	8x704	–
Genua o	2	305						00	00890	04200	18712	50309	00170	00	00790	32300	xxx10	70302	00	00890	02100	21708	80304	[illegible]
Venedig o	10	312	10	01962	04302	18415	60102	00	00790	32100	19910	80308	00170	00	00790	00000	22308	80304	00	00890	00000	23106	90306	[illegible]
Zara o	12	315																						
Rom o	3	322																						
Brindisi o	16	331																						
Cagliari o	35	338																						
Syrakus o	15	655																						
Madrid	667	353	90	01763	10213	21711	60300	40	01861	00002	24707	89305	00110	00	00990	04200	05305	80101	00	04590	04200	28803	90204	[illegible]
Almeria o	65	355	34	01954	18314	20319	60000	36	01843	00013	21217	70306	00080	20	01853	62113	15511	70101	30	01953	01113	24613	70305	[illegible]
Mahon	40	357	80	02754	01214	19916	60900	90	02755	00015	21714	80309	00160	80	01753	00013	23411	80000	50	02854	00014	23926	90906	[illegible]
Barcelona o	42	358	20	02664	08114	20615	50802	20	01762	00012	23612	70310	00110						50	04761	26101	25611	60902	[illegible]
La Coruña o	57	362	84	05745	00016	25119	80104	84	02745	32117	25212	90304	00270	54	02655	00016	26710	70300	50	04653	00018	27313	00401	[illegible]
Lissabon	227	384																						
Funchal o	110	395																						
Pt. Delgada o	22	396																						
Horta o	65	398																						
Teneriffa o	37	400	70	01963	16113	20226	51904	70	02944	12114	20320	70403	00191						50	01863	24113	22716	80200	91[illegible]
V. Cisneros	6	404	00	009x0	06300	17522	60902	10	01852	02402	16721	60401	00380						07	028x0	37415	18217	70960	[illegible]
Pinsk	137	569																						
Kauen	83	466																						
Riga	2	470																						
Dorpat	81	476																						
Helsinki	15	481																						
Vaasa	9	483																						
Kuopio	233	484																						
Rovaniemi	80	607																						
Budapest	130	541	04	01890	16102	18712	40712							04	01790	00011	21706	80303	07	02790	28314	23007	80303	–
Bukarest	92	575																						
Klausenburg	374	590																						
Belgrad	138	701																						
Sofia	538	720																						
Athen	239	730																						
Canea (Kreta)	63	737						24	05852	26425	13824	–	–											
Tunis	10	080																						
Orel	191	841																						
Dno	71	858																						
Minsk	211	887																						
Smolensk	234	889																						
Kiew	185	957																						
Dnjepropetrowsk	62	968																						
Odessa	50	975																						
Mariupol	40	981																						
Sewastopol	8	988																						
Bergstationen:	Höhe m	JJJ	CC	wwVhN	DDFWN	PPPTT	UCapp	CC	wwVhN	DDFWN	PPPTT	UCapp	RRTTE	CC	wwVhN	DDFWN	PPPTT	UCapp	CC	wwVhN	DDFWN	PPPTT	UCapp	RRTTE
Mussalla	2926	726																						
Lomnitzer Spitze	2640	685																						
Fanaraken	2072	024																						
Mt. Ventoux	1900	248																						
Puy de Dôme	1467	246																						
Izana	2367	401	80	01954	30414	20320	70000	00	009x0	30410	xx104	60300	00051						00	009x0	02340	xxx00	[illegible]	91[illegible]

Höhenwinde (dd vv)

uu = Datum G_1G_2 = Uhrzeit (DGZ.)

dd = Windrichtung (N = 36) vv = Windgeschwindigkeit [illegible]

Ort	Brüsterort	Neubiberg	Klagenfurt	Nest	Leeuwarden	Hanstholm	bei Friedrichshafen	Venedig	Neubiberg	Brüsterort	bei Friedrichshafen	Berlin	Mailand	Hanstholm	Emden
uu G_1G_2	04 16	04 17	04 17	04 16	04 18	04 17	04 17	04 16	05 05	05 09	05 05	05 05	05 05	05 05	05 05
27.0 km															
20.0 ..								25 40 (19.3)							
16.0 ..						29 130 (19.5)		27 70							
13.0 ..	22 70 (12.5)		27 70 (12.3)	25 70		29 130 (12.5)	35 40 (11.5)	28 10	31 60 (12.7)	31 60 (12.5)	33 50	29 60 (12.5)			27 90 (11.5)
11.0 ..	23 80	28 60 (10.5)	27 80	24 80	28 110	28 90	34 90	28 10	32 50	32 70	33 50	32 70	34 80	27 110	27 50
9.0 ..	21 90	34 70	28 70	24 90	29 100	25 70	33 90	28 80	33 40	33 10	33 40	32 70	33 60	27 150	27 80
7.0 ..	23 90	31 70	29 60	23 80	29 90	26 70	31 80	30 50	30 20	32 90	31 40	30 60	33 40	26 120	26 70
5.3 ..	24 70	30 60	31 60	26 70	29 100	25 60	30 70	32 40	36 30	31 50	36 40	27 50	34 30	25 110	26 70
4.0 ..	24 60	30 60	33 40	27 60	29 80	25 70	29 60	33 30	29 30	30 50	28 30	27 40	21 20	25 100	25 70
3.0 ..	25 50	28 50	35 40	28 60	27 80	25 70	27 50	02 30	28 40	26 50	26 20	27 50	24 70	25 100	25 70
2.0 ..	26 50	27 40	35 30	27 40	26 70	26 50	26 40	03 10	27 30	25 40	26 30	26 60	23 20 (2.3)	25 90	25 80
1.3 ..	27 40	27 20	26 10	27 40	26 70	26 40	28 30	36 05	28 20	25 50	26 30	26 40	31 10	25 100	25 90
0.8 ..	27 40	27 20	C	26 30	24 10	25 50	22 30	34 05	28 10	24 50	23 30	26 50	29 10	24 100	24 90
0.3 ..	27 30	26 05 (0.6)	C	24 40	23 10	25 40	24 10 (0.6)	24 05	27 10 (0.6)	24 40	23 10 (0.6)	24 30	22 35	24 100	23 10

Piloten Vortag — Piloten heute

Ort	Blaavandshuk	Nürnberg	Wien	Helder	Emden	Litzmannstadt	Berlin	Kjeller	Bergen	bei El-Grave
uu G_1G_2	04 14	04 14	04 17	04 14	05 16	04 17	04 17	04 17	04 17	04 16
7.0 km	29 110 (8.3)	29 80	28 60 (10.5)	27 90 (6.5)	30 90 (11.0)	27 70	29 160 (10.3)			02 10 (7.8)
5.3 ..	30 120 (7.0)	28 80	28 60 (7.0)	28 80	31 100 (8.5)	26 80	30 130 (7.0)	26 60	26 70	34 20
4.0 ..	28 90 (5.3)	28 70	32 60	29 90	30 100 (5.3)	26 70	29 70	26 50	24 40	34 10
3.0 ..	25 70	27 70	32 50	28 80	28 80	27 50	28 60	27 40	23 60	35 10
2.0 ..	25 70	26 60	31 40	26 70	26 70	29 50	27 50	27 30	22 60	36 10
0.8 ..	25 60	24 30	30 30	25 70	24 70	28 50	27 60	24 40	20 60	36 10

Ort	Gerdauen	Kopenhagen	Wien	Erfurt	Blaavandshuk	Pilsen	Venedig	Nest	Fünfkirchen	Drontheim
uu G_1G_2	05 05	05 05	05 05	05 05	05 05	05 05	05 04	05 04	05 05	05 05
7.0 km		29 110 (9.0)	36 80 (11.5)	30 50 (9.0)	26 90 (10.3)	28 40 (9.0)		29 40	36 30 (6.6)	24 130 (6.5)
5.3 ..	33 40	28 80 (7.0)	35 70 (5.0)	28 50 (7.0)	26 100 (9.0)	28 40 (7.0)	36 30	31 50	36 60	23 150
4.0 ..	30 50	27 70	33 50	26 50	24 101 (5.3)	29 40	35 20	29 10	34 50	23 80
3.0 ..	27 30	27 70	33 50	26 50	24 100	29 50	32 40	28 70	33 40	23 80
2.0 ..	26 30	26 100	30 40	26 60	24 90	26 50	[illegible] 05	26 70	34 40	21 100
0.8 ..	24 40	25 80 (1.2)	31 50	24 50	23 90	26 80	18 05	25 60	36 30	20 100

Wolkenmessung

Ort	
uu G_1G_2	
Cu Höhe	
dd vv	
Ort	
uu G_1G_2	
Cu Höhe	
dd vv	
Ort	
uu G_1G_2	
Cu Höhe	
dd vv	

Jahrgang: 69 Nr. 311
Seite 1

Täglicher Wetterbericht

des Deutschen Reichswetterdienstes
Herausgegeben von der Deutschen Seewarte
Verlagsort Hamburg

Montag, den 6 November 1944.

Erläuterung: Die Beobachtungen sind sämtlich in der Form der 1935 in Warschau beschlossenen Einheitsschlüssel wiedergegeben. Kurze Erläuterungen zu den einzelnen Ziffern werden zu Beginn jedes Vierteljahres beigegeben. Ausführlich finden sie sich in „Anweisung zur Verzifferung von Wettermeldungen", herausgegeben vom Reichsluftfahrtministerium. Alle Zeitangaben in DGZ

Deutschland – Gestern 14 Uhr / Gestern 19 Uhr

Stationen	Höhe m	JJJ	14 Uhr CC_{LM}	wwVhN$_h$	DDFWN	PPPTT	UC$_H$app	19 Uhr CC_{LM}	wwVhN$_h$	DDFWN	PPPTT	UC$_H$app	RR $\frac{T_xT_x}{SV_s}$E
burg	18	403	5x	05754	51127	08412	7x709	5x	05654	51728	07412	7x704	00130
burg Fgh.	41	400	5x	05637	51728	03111	8x809						
	26	480	5x	14645	51728	06011	7x907	6x	61649	51828	09512	7x803	00130
emünde	1	406	57	03743	18728	09611	7x705	5x	03965	18628	08011	7x703	00390
ha	1	464	57	02745	51627	09610	7x702	57	05765	51628	0800x	7x803	00370
erland	16	461	5x	05635	53828	00711	8x805	5x	62535	55868	00911	9x407	03427
band	50	465	5x	05495	53928	03112	8x708	5x	61648	55768	02311	9x403	97861
	5	401	54	05745	51885	05812	72805	6x	82538	53888	05409	9x401	93461
	4	442	53	02855	53726	10212	7x705	5x	03755	53748	08612	7x704	00130
horn	22	402	54	02835	20626	11313	70805						
od	78	187	5x	02857	55527	–	–	5x	03758	53428	13711	7x703	00130
over	51	421	54	02865	53527	12807	5x707	5x	03778	53538	11513	7x703	00130
eburg	45	408	5x	05765	18527	15912	7x906	00	00790	16500	15209	80200	00320
	123	437											
	48	436	50	02856	16627	162xx	80107	5x	03758	14528	16112	85901	–
	202	407											
	265	049	57	03854	18588	20710	7x902	5x	02756	51626	20609	8x201	97110
	289	351	5x	02876	53627	17309	8x704						
furt/M.	111	412											
rücken	189	441	87	03854	20328	22112	6x903						
berg	315	426	7x	03758	20268	23340	7x908	9x	05798	20128	23409	7x311	97111
nbad	538	516											
burg	151	219	20	02754	18354	23213	70802	5x	02766	18226	23410	60201	–
ngen	427	443	54	02864	22425	23310	61200	5x	02765	18325	23408	80402	–
hirsch.	400	444	04	01890	20121	24511	60904	04	05790	14101	25605	80409	00120
ren	526	414	10	10863	22303	23511	50704	04	01790	20202	24506	70404	00120
ruck	573	507	00	05792	00040	23311	50712	00	05790	22100	23503	80205	00110
münde	3	455	50	02777	18927	12611	70906	5x	03778	18528	11511	8x801	00270
	1	404	57	05784	18327	15011	8x804	51	03775	18528	13711	8x801	00270
	70	450	5x	02867	22627	12811	7x704	5x	05748	20528	11610	7x703	00111
	48	440	57	05774	20625	15812	61906	5x	02766	18628	15011	6x631	00130
usitz	131	449	71	02762	18624	18013	60604	50	01763	16523	17509	70701	00130
	320	646	57	02864	18525	18311	7x705	50	01763	18423	18308	70300	00110
en	230	410	14	02762	22405	19013	50604	61	05764	18425	18409	60000	00130
	449	458	54	02754	20324	–	–	51	05654	18306	–	–	–
	363	669	15	02863	20505	21710	60706						
eiz	408	670	53	02864	20326	22309	70965						
	253	676											
	302	865											
rg	434	508	20	05774	26124	23612	50905	00	05690	22400	25305	80305	00120
	157	501											
	334	505						00	05490	00000	25203	90803	00120
furt	449	502						xx	46109	00049	25803	0x103	00100
walde	7	429	51	02667	08317	13109	80803	5x	03668	18318	12010	7x804	00161
	15	405	54	05654	22526	15109	71901	5x	05665	16928	13709	83703	00090
sberg	20	422	57	05645	51527	15808	8x705	04	05690	14322	15006	90304	00xx1
	3	447											
	47	551	10	05761	18424	18410	72604	00	05690	18300	17308	80703	00100
	99	552	54	05763	18504	18111	72805	00	05690	18200	17207	80802	00110
berg Schn.	148	420	00	00790	18300	17913	50905	00	05690	14103	17607	82802	00131
au	117	411	00	01890	18402	20311	61805	00	05690	18320	17906	70801	00120
tz	255	454	10	05761	20413	21310	62806	00	05790	20300	21505	80300	00110
isau	107	556						07	05690	20105	–	–	–
ück	135	555											
nnstadt	176	557	04	01790	20513	20609	64805	00	05690	18410	20306	80701	00100
	203	559											
	216	561	24	02763	24225	22011	56705	00	05690	00010	22406	80202	00110
erg	330	571											

Deutschland – Heute 2 Uhr / Heute 8 Uhr

Stationen	JJJ	2 Uhr CC_{LM}	wwVhN$_h$	DDFWN	PPPTT	UC$_H$app	8 Uhr CC_{LM}	wwVhN$_h$	DDFWN	PPPTT	UC$_H$app	RR $\frac{T_nT_n}{SV_s}$E
burg	403	5x	22764	20568	10208	9x207	5x	05745	20928	11907	[illegible]	[illegible]
burg Fgh.	400						50	01790	18203	09204	[illegible]	00040
	480	50	05764	20864	08508	90308	04	05690	18324	10705	90101	02051
emünde	406	5x	62848	22368	09109	8x410	52	05654	20257	10807	9x305	[illegible]
ha	464	5x	62758	22568	10007	9x301	5x	0575x	26368	[illegible]	[illegible]	93474
erland	461	50	01643	59523	07310	70216	51	01752	22563	08708	[illegible]	[illegible]
band	465	51	02733	59666	08810	6x201	50	01854	22504	09709	70204	03580
	401	02	05696	20525	10308	8x307	50	05763	20409	[illegible]	81303	[illegible]
	442	5x	22658	20368	10608	9x703	84	02744	22365	11000	[illegible]	[illegible]
horn	402	5x	62738	24126	12407	0x304						
od	187						5x	62578	28168	[illegible]	2x907	05054
over	421	5x	62758	24168	12708	8x803	5x	62645	26268	12607	9x901	07054
eburg	408	5x	05668	18508	13610	7x800	52	22694	[illegible]	12709	0x503	01081
	437											
	436	5x	61738	20428	14603	8x803	50	62644	28504	13907	90205	–
	407											
	049	50	05756	18528	18909	8x805	6x	62638	51628	15809	9x504	97061
	351						62	62774	53628	13208	9x807	970x0
furt/M.	412						52	62657	18528	16008	8x807	97060
rücken	441	5x	03758	16428	21009	7x804	5x	02744	22428	18809	8x907	97xx1
berg	426	50	01863	18123	21306	80701	57	02763	18225	21206	71803	00061
nbad	516											
burg	219	04	05790	16322	23205	90803	57	02854	14407	20908	8x603	00030
ngen	443	00	05790	16200	23805	80702	54	02863	16225	20607	7x706	00020
hirsch.	444	5x	05568	00048	26305	9x803	52	05866	16128	23309	7x503	97050
ren	414	04	05790	20305	25404	8x800	57	02866	18227	23506	8x702	00020
ruck	507	50	47274	00004	28752	00202	50	05676	10026	24300	00901	00030
münde	455	5x	22668	53568	10011	7x804						
	404	57	03864	51628	12840	7x701	5x	64548	16228	12808	01902	03071
	450	5x	61768	55628	11110	7x601	5x	62634	24168	11107	0x902	01071
	440	5x	51767	51528	13910	7x903	52	02665	18568	13108	8x803	01081
usitz	449	00	00790	18400	16008	80707	54	05766	16507	14908	8x301	00070
	646	54	05653	18504	17107	80805	07	03790	53628	14708	72605	00070
en	410	04	05790	20604	17208	70807	54	05774	20505	16004	[illegible]	00070
	458	50	05553	18303	20606	80200	54	05654	18305	–	–	–
	669	50	01763	22603	20407	8x702	04	05690	16325	20604	92402	00010
eiz	670	50	05767	20127	21907	7x704	54	05654	20204	22403	80200	00030
	676											
	865						51	05465	12108	23965	9x101	00030
rg	508	5x	05666	12128	25905	8x901	5x	02767	12327	24005	8x802	00040
	501	5x	05777	24127	–	–						
	505	00	43390	00040	25754	00804	04	45390	00048	25953	00400	00540
furt	502	5x	42318	00048	26601	0x300	xx	48209	00049	26301	[illegible]	00040
walde	429						xx	61558	20258	11808	9x304	01151
	405	50	01772	20422	11808	80706	5x	61555	20468	12008	8x401	97071
sberg	422	07	05690	51428	12608	8x707	52	22655	51428	12608	8x401	97060
	447											
	551	53	05674	18224	15707	8x703	57	05666	18327	14707	9x300	00060
	552	50	05672	20522	15806	80603	57	22665	18328	14907	8x101	97055
berg Schn.	420	03	02790	16327	16808	7x801	54	02754	18226	15407	8x602	00060
au	411	5x	05688	15128	18305	8x703	57	05666	16247	17506	8x300	00040
tz	454	00	05590	20310	19805	90607	50	08475	18345	19304	90200	00030
isau	556											
ück	555											
nnstadt	557	00	05690	18200	18602	90707	54	05664	20396	17703	8x200	00021
	559											
	561	03	05490	00016	20711	0x806	00	08390	26120	20202	90304	–
erg	571											

Bergstationen – Gestern 14 Uhr / Gestern 19 Uhr

Stationen	Höhe m	JJJ	14 Uhr CC_{LM}	wwVhN$_h$	DDFWN	PPPTT	UC$_H$app	19 Uhr CC_{LM}	wwVhN$_h$	DDFWN	PPPTT	UC$_H$app	$R_tR_tT_xT_xE$
blick	3106	503											
itze	2962	416	00	01990	22511	10555	61901	04	01990	22501	10655	51401	00559
zkogel	[illegible]	506						00	00890	30200	24252	80202	00xx9
ekopf	1802	428	00	49390	55640	37352	00901	xx	46009	57649	36852	0x401	00518
kogel	1577	862											
erg S.	1493	427	xx	46109	22779	53900	0x301	xx	46009	22679	54450	0x403	–
	1446	511						04	01890	24201	03401	80201	–
	1214	519											
elberg	1213	419	5x	02716	57746	79301	0x803	xx	46009	57749	79301	0x300	00024
sgrinne	1166	561	xx	44109	16469	88003	0x301	xx	46009	16549	88502	0x403	–
en	1141	418						xx	46009	55949	81902	0x702	00034
erkuppe	923	423	54	05624	22646	11951	90902						
berg	815	445						5x	03732	53828	16804	9x400	00050
r Asten	840	417	86	02846	20626	15805	80702						
erg/Ts.	801	424	5x	49318	24648	25205	0x806	5x	05528	24548	25204	0x200	00050
n	673	397	19	01844	18525	40806	92300	54	02853	53624	40806	80401	00070

Bergstationen – Heute 2 Uhr / Heute 8 Uhr

Stationen	JJJ	2 Uhr CC_{LM}	wwVhN$_h$	DDFWN	PPPTT	UC$_H$app	8 Uhr CC_{LM}	wwVhN$_h$	DDFWN	PPPTT	UC$_H$app	$R_tR_tT_nT_nE$
blick	503	00	00990	26300	86857	60905	00	00993	28400	xxx57	98009	00589
itze	416	00	00990	24500	00057	50601	00	01990	22603	08657	51603	00599
zkogel	506	00	00990	28300	61753	80202						
ekopf	428	xx	49409	5x74x	36051	0x703	50	04754	57744	35551	90200	[illegible]
kogel	862						57	02948	22828	43350	7x802	00505
erg S.	427	xx	46009	20749	52851	0x804	xx	78109	53849	51400	0x803	91518
	511	–					10	01844	22201	62100	50703	00513
	519											
elberg	419	xx	46009	57749	78201	0x801	xx	44109	57849	[illegible]	0x805	[illegible]
sgrinne	561	5x	08528	18448	87001	0x805	55	02855	18526	[illegible]	[illegible]	[illegible]
en	418	xx	46009	55949	81302	0x402						
erkuppe	423	5x	05528	55628	09702	9x806	5x	02528	55708	[illegible]	[illegible]	[illegible]
berg	445	xx	48109	53929	06103	0x704	xx	46403	53945	[illegible]	[illegible]	[illegible]
r Asten	417	5x	14738	53828	13505	0x807	xx	67002	53789	[illegible]	[illegible]	[illegible]
erg/Ts.	424											
n	397	54	14852	51624	39405	80803	54	61756	61727	[illegible]	[illegible]	[illegible]

Berichtigungen

Seite 2 [illegible] 69

Wetterlage vom gestern: Sonntag, 5. Nov. 44

14 Uhr

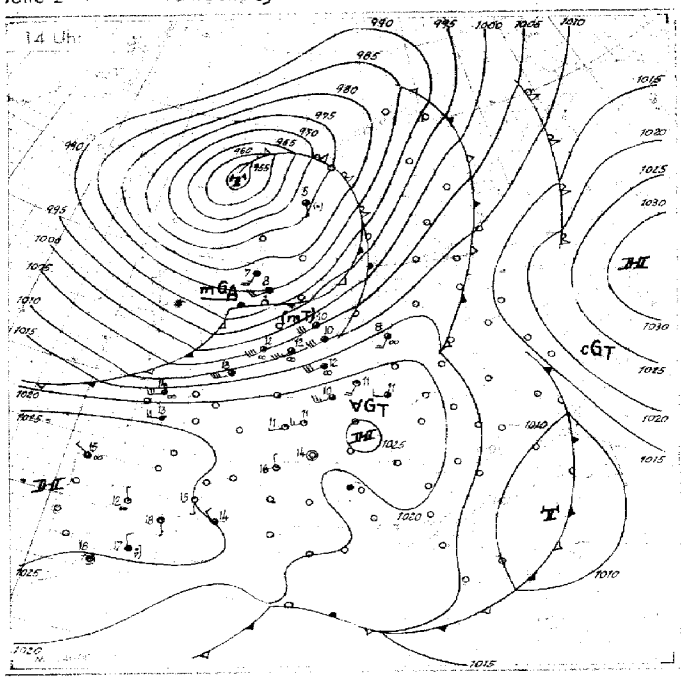

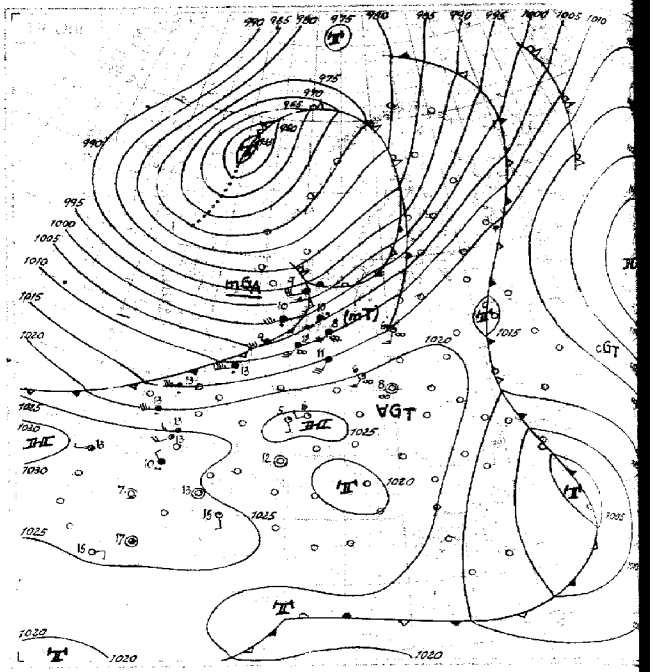

Montag, 6. Nov. 44

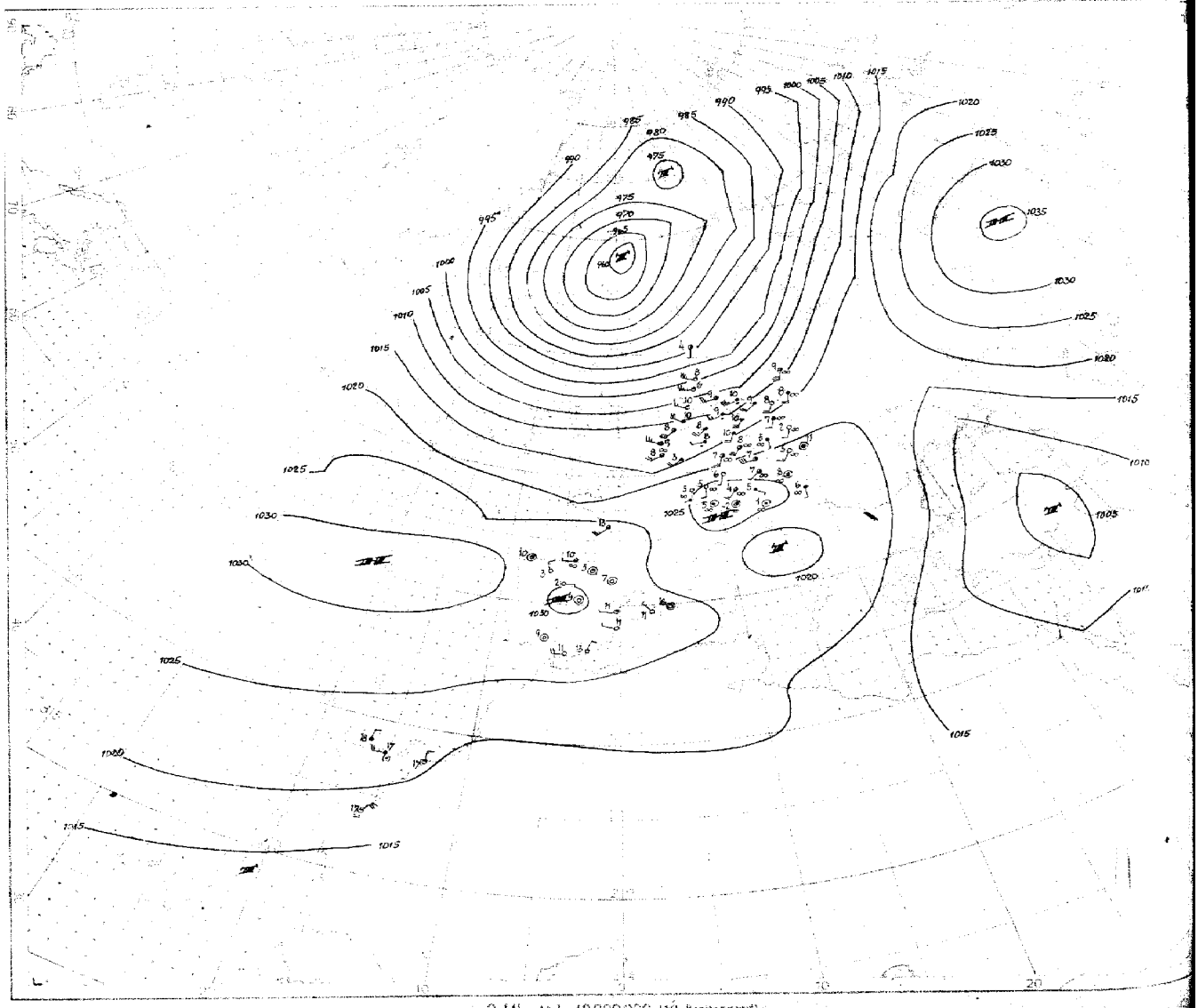

2 Uhr M.1:40 000 000 (60. Breitengrad)

Höhen-Aufstiege

1. Teil

Montag den 6. November 1944

Seite 5

Schlüssel:
Kenngruppe:
I I I G G $H_e H_e E_a T_e T_r$
$Q_1 Q_2 Q_3 Q_4 E_a$ $s_1 s_2 s_3$ G G } $H_{a5} H_{a4} H_{a3} H_{r1} H_{r1}$ $H_{r2} H_{r2} H_{r1} H_{r1} r_b$
Q L L t t y y 9 G G

Hauptisobarenflächen: $H_{a9} H_{a9} T_{a9} T_{a9} U_{a9}$ $H_{a8} H_{a8} T_{a8} T_{a8} U_{a8}$ $H_{a7} H_{a7} T_{a7} T_{a7} U_{a7}$ …… $H_{a3} H_{a3} T_{a3} T_{a3} U_{a3}$ $H_{a2} H_{a2} T_{a2} T_{a2} U_{a2}$ $H_{a1} H_{a1} T_{a1} T_{a1} U_{a1}$ $H_h H_h T_h T_h U_h$

Markante Punkte: $P_r P_r T T U_r$ $P_r P_r T T U_r$ ……

Pseudopot. Temperatur: $9 Q_3 Q_4 Q_5 Q_6$ $Q_4 Q_5 Q_6 Q_7 Q_8$ $Q_7 Q_8 Q_9 Q_0 Q_1$ $I I I P_i P_i$

Ort	Tromsø 008 102 m	Bodø 010	Bergen 022 86 m	Kjeller 041	Kristiansand 032 30 m	Hanstholm 183 27 m	Blaavandshuk 184	Krasnoward 846 80 m	bei Libau 471	Hesl 266	Gerdauen 319	Gotenhafen 560 3 m	Swinemünde 465	Hamburg 403 12 m	Hamburg 403	Emden 154 1 m	Helder 244
Zeit	05 47	05 47		05 47		05 47	05 47		05 16	05 46	05 47		05 46	05 46	05 22	05 15	06 49
TT 41	-	-		-		-	-		-	-	-		-	-	-	-	-
TT 96	-	-		-		-	-		-	-	-		-	-	-	-52	-
TT 225	-	-53		-		-	-58		-56	-62	-63		-60	-	-	-53	-59
TT 300	-	-51		-51		-	-43		-51	-48	-48		-48	-	-	-42	-44
TT 400	-	-41		-33		-35	-29		-32	-30	-31		-32	-	-	-29	-30
TT 500	26 -29	23 -30		-22		38 -22	40 -19		-21	39 -19	37 -21		38 -19	-	-	42 -19	-20
TT 600	21 -31	18 -23		-13		34 -13	39 -12		-12	34 -12	34 -12		34 -12	32 -11	35	-10	-11
TT 700	16 -15	18 -13		-6		-6	37 -3		-4	33 -11	31 -6		-5	30 -3	32 -6	-3	-4
TT 800	15 -8	15 -8		+0		30 +5	35 +1		+2	27 -1	28 +1		29 -1	27 -0	30 +0	+4	+2
TT 900	15 -0	17 +1		34 +7		27 +5	32 +7		+3	29 +7	23 +9		28 +6	26 +5	27 +4	+6	+8
1000	14	46		33		28	34	-	-	27	21		27	26	26	-	-
TT Boden	16 -3	15 -3		33 +9		29 +8	33 +10		23	23 +6	22 +6		24 +6	27 +5	25 +8	31 +10	13 +11
H 41	-	-		-		-	-		-	-	-		-	-	-	1164	-
H 96	-	-		-		-	-		-	-	(1600)		-	-	-	1623	(1693)
H 225	-	1022		-		-	1074		1072	1077	1078		1074	-	-	1087	1082
H 300	-	840		865		-	844		894	898	898		894	-	-	900	899
H 400	-	653		674		682	695		704	705	705		702	-	-	703	703
H 500	499	504		547		525	536		547	545	547		544	(542)	-	543	544
H 600	368	392		384		391	400		412	410	412		409	407	(407)	408	409
H 700	256	259		267		274	282		294	293	295		292	289	289	290	291
H 800	155	158		163		170	178		189	190	192		189	186	186	185	187
H 900	64	66		69		77	84		96	96	98		95	92	92	91	93
H 1000	-19.7	-17.7		-10.8		-8.0	-2.5		11.4	10.9	13.6		9.7	6.6	7.2	5.7	6.8
41/96	-	-		-		-	-		-	-	-		-	-	-	541	-
96/225	-	-		-		-	-		-	-	(522)		-	-	-	537	(511)
225/500	-	533		-		-	538		526	532	532		534	-	-	543	537
500/1000	518	518		534		533	538		535	534	533		534	(536)	-	538	538
Markante Punkte	-	-		-		-	-		-	-	-		45674	-	-		-
	-	-		-		-	-		-	-	-		47654	-	-		-
	-	-		-		-	-		-	-	-		48664	-	-		-
	-	-		-		-	-		-	-	-		20651	-	-		14674
	-	-		-		-	-		-	-	43581		24571	52683	-	97521	46694
	-	-		-		-	-		-	48664	45755		27544	55652	-	40521	48561
	-	-		-		-	-		-	21634	62607		69551	56652	63609	20561	20661
	-	21524		30544		30974	20604		-	46725	65608		72551	73523	84030	37821	23581
	-	26534		73534		33921	54048		24531	55056	78006		73561	74056	87030	56122	25561
	48804	74596		78534		35904	75000		78021	74668	83026		89061	87857	91070	76004	32901
	62716	95045		87061		54668	85114		85021	97098	93057		93060	88039	98070	78544	58621
	96136	98056		96090		99109	00139		01099	01098	01088		01447	01436	01049	01129	01138

Ort	Hoek v. Holl. 206 1 m	Calais M. 208 6 m	Calais H. 208 25 m	Le Havre 230 119 m	Cherbourg 205 112 m	Brest Château 220 30 m	St. Nazaire	bei Li. Grove 764	Freiburg 580	Siegen 320	Nürnberg 394	Nürnberg 494	Frankfurt 412 111 m	Erfurt 546 320 m	Berlin 441 57 m		Lindenberg 425 122 m
Zeit								05 46	05 47	05 47	05 44	05 18		05 47	05 47		05 42
TT 41								-	-	-	-	-		-	-		-
TT 96								-	-	-	-	-		-	-		-
TT 225								-59	-	-	-	-60		-60	-64		-
TT 300								-58	-	-47	-	-50		-45	-47		-
TT 400								-30	-	-31	-30	-31		-29	-30		-
TT 500								-19	-20	37 -20	36 -21	36 -21		39 -20	-20		-
TT 600								-9	-11	34 -11	34 -11	34 -16		38 -10	-11		36 -12
TT 700								-2	-4	24 -4	35 -3	33 -4		35 -5	-5		32 -4
TT 800								+1	-4	24 -3	27 -1	28 -1		30 -1	-1		28 -2
TT 900								+6	+5	26 +4	25 +4	32 +6		29 +5	+5		27 +5
1000								-	-	26	28	26		29	-		26
TT Boden								+10	+4	26 +6	28 +5	24 +5		25 +6	+5		26 +6
H 41								-	-	-	-	-		-	-		-
H 96								(1619)	-	-	-	-		-	-		-
H 225								1097	1090	(1079)	-	1083		1085	1079		-
H 300								915	908	849	-	901		903	898		-
H 400								722	713	705	707	708		700	705		-
H 500								563	554	546	549	550		550	547		-
H 600								426	419	412	411	416		415	412		404
H 700								308	322	295	29[illegible]	298		297	294		296
H 800								203	198	192	193	194		193	191		193
H 900								110	106	99	100	101		100	98		99
H 1000								23.8	20.4	14.2	15.5	15.7		14.5	12.5		14.3
41/96								-	-	-	-	-		-	-		-
96/225								(522)	-	-	-	-		-	-		-
225/500								534	536	(533)	-	533		535	533		-
500/1000								539	534	532	533	534		536	534		-
Markante Punkte								10641	-	-		-		26541	-		-
								19641	-	-		-		33531	-		-
								28641	18644	-		-		43764	-		-
								41801	24644	-		-		55645	-		-
								45967	25554	-		-		65567	-		59644
								49741	33904	-		-		73538	47661		62687
								56622	36881	-		46654		76550	26531		69656
								73904	45922	-	49804	49664		83028	33931		75536
								77021	49922	28627	71626	76507		86548	54726		77540
								83041	73505	64595	77518	84549		89048	68556		84057
								93087	79550	77560	84540	95088		96097	76509		93858
								32498	95088	98098	96088	96079		98107	04447		03447

[illegible] 46 Uhr: … 2,0 … 2,4 -> 6/ 0,8-4,0 ⁹/₁₀ Sc, Fc, … teils ab 1,5-2,4 ⁹/₁₀ mäss. Sc, i. S. Auflösg., im Oberteil l. Vereisg., 6,5 ⁶/₁₀ As. [illegible] > 6 … S.W.-Hor. fast weiss am N.-Hor. hochreich. As.

Münster:

Hamburg: 22 Uhr: 0,1-1,8 ⁸/₁₀ Sc, 2,9 -> 6/ ¹⁰/₁₀ Ns, ab 3,0 sehr st. Vereisg., daher abgebrochen in 3 S.

Frankfurt:

Lindenberg: Drachenaufstieg: ²/₁₀ … auf ⁸/₁₀ Ac, Sc … 1,7, Sicht 20 km.

Breslau:

Ort	Belgrad 701	Bukarest 575	Konstanza 562 12 m	Saloniki 731 1 m	Rom 322 3 m	Athen 730 100 m	Kanea 737 14 m	Rhodos 656 88 m	Mailand 302	Venedig 312	Konstanza 562 12 m	Belgrad 701	Sele 224	bei Friedrichshafen 595	München 414 526 m	Klagenfurt 502 464 m	Wien 501 157 m	Lemberg 571 330 m	Krakau 564	Litzmannstadt 557 m	Minsk 887	Warschau 506 104 m	Breslau 411 120 m
Zeit							06 04		05 17	05 46				07 17					05 17				
TT 41							-		-	-				-					-58	-			
TT 96							-		-	-57				-					-57	-			
TT 225							-57		-59	-61				-65					-60	-			
TT 300							-47		-46	-48				-46					-47	-49			
TT 400							-29		-30	-30				-29					-32	-32			
TT 500							-17		40 -19	38 -19				36 -21					-20	-21			
TT 600							-12		36 -10	39 -9				36 -11					-14	-14			
TT 700							36 -6		33 -2	34 -4				32 -4					-4	-7			
TT 800							34 +2		34 -4	29 -3				28 -3					-2	-2			
TT 900							37 +11		33 +9	26 +6				29 +6					+4	25 +3			
1000							37		29	22				28					-	24			
TT Boden							36 +10		27 +6	28 +9				28 +4					+5	27 +4			
H 41							-		-	(2140)				-					2138	-			
H 96							-		-	1673				(1604)					1641	-			
H 225							1087		1096	1090				1086					1083	(1075)			
H 300							904		914	910				907					903	895			
H 400							710		717	716				712					709	703			
H 500							549		558	557				553					551	545			
H 600							414		422	420				419					416	411			
H 700							296		304	302				304					298	295			
H 800							201		199	198				197					195	192			
H 900							97		104	104				104					102	99			
H 1000							11.1		18.3	18.2				18.9					[illegible]	15.6			
41/96							-		-	(507)				-					527	-			
96/225							-		-	523				(517)					527	-			
225/500							538		538	533				533					533	(530)			
500/1000							539		539	539				534					533	529			
Markante Punkte							-		-	-				-					-	-			
							-		-	-				-					-	-			
							-		-	-				-					-	-			
							-		-	-				12401					-	-			
							-		22594	-				17621					-	-			
							-		25571	03581				22664					-	-			
							17571		37841	54664				48724					-	-			
							21531		43764	79545				52706					04521	-			
							27521		55644	89061				67555					21574	-			
							66571		94097	91868				75526					35635	-			
							98056		98117	95088				77530					64595	77534			
							01167		06108	42128				95097					99107	08079			

Wien:

Paris:

Karten vom Frühtermin

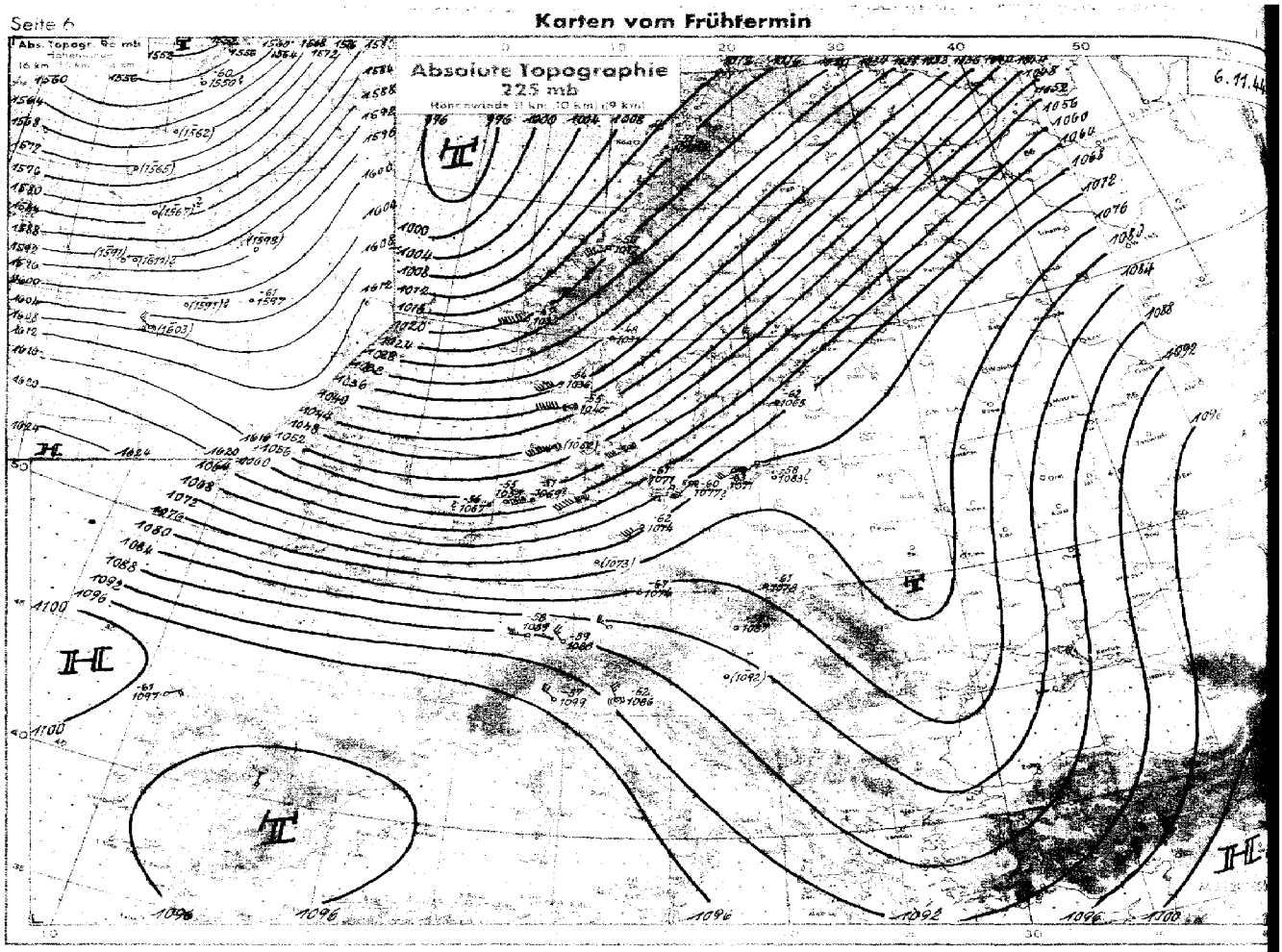

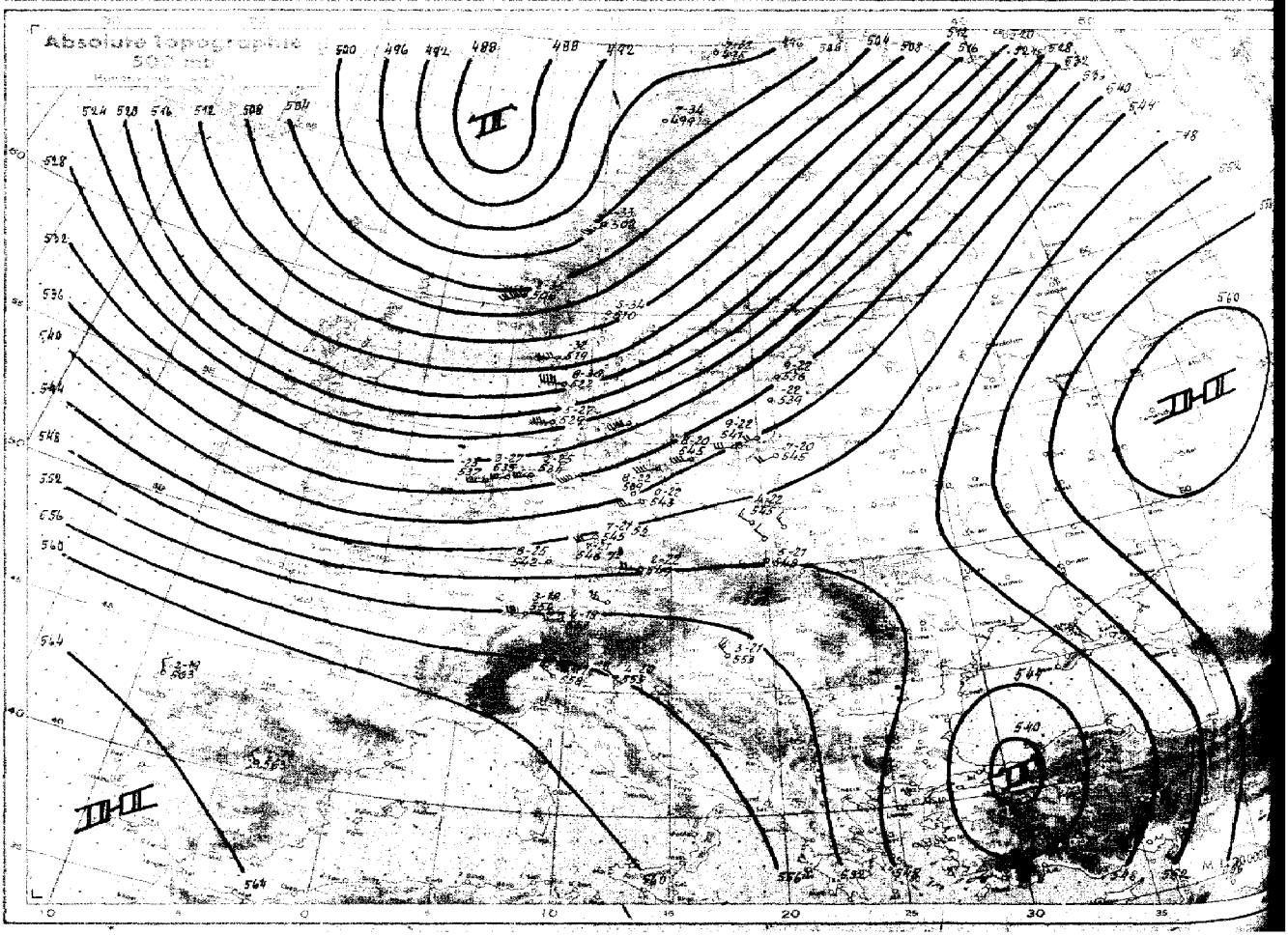

Karten vom Frühtermin

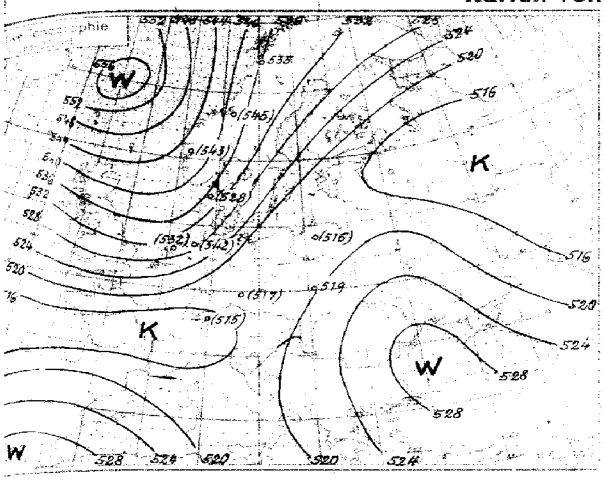

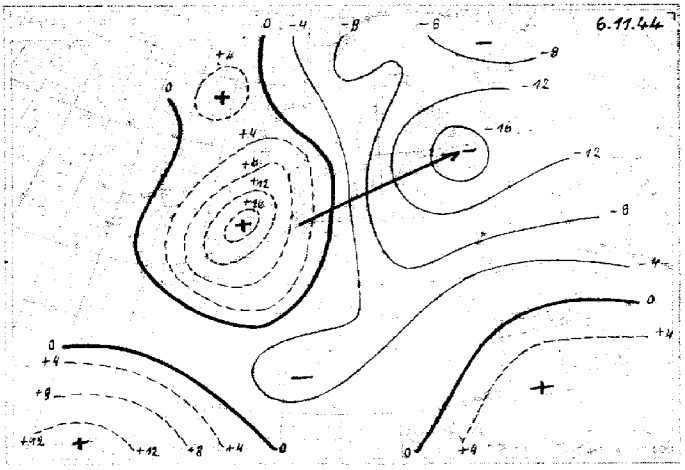

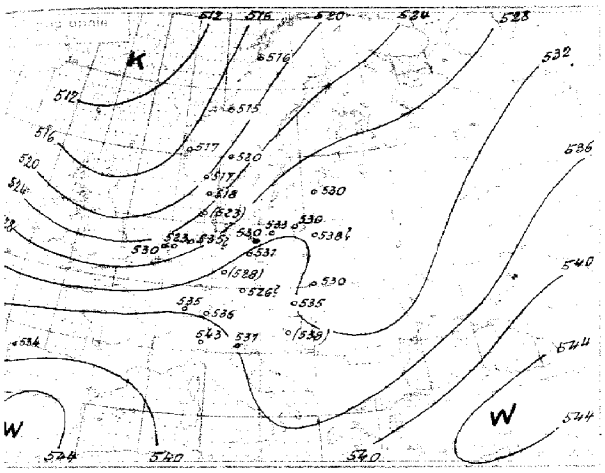

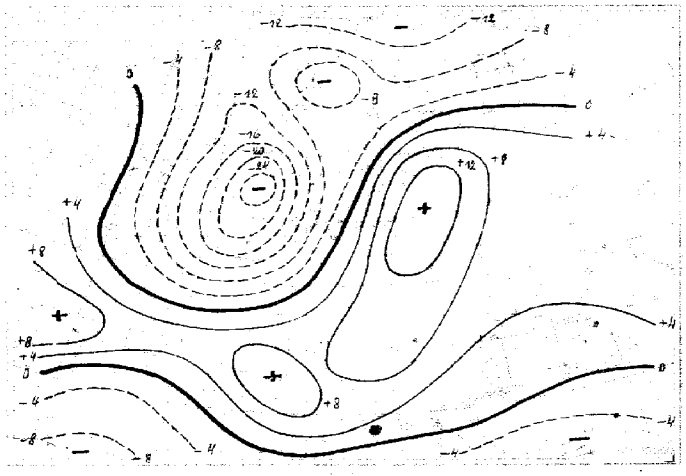

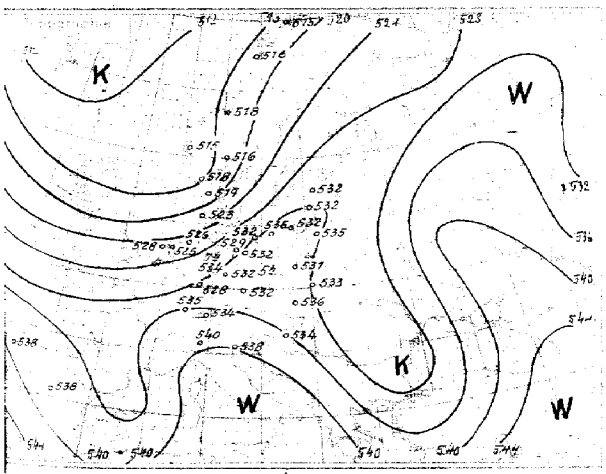

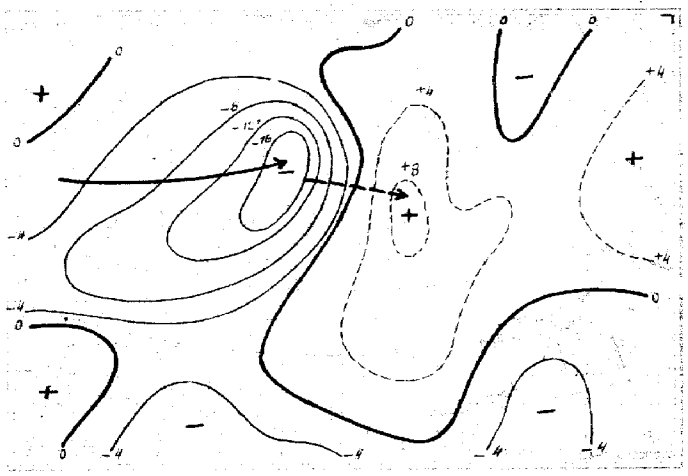

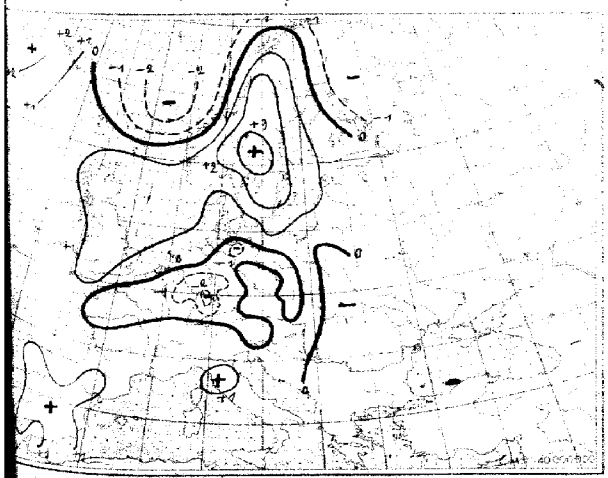

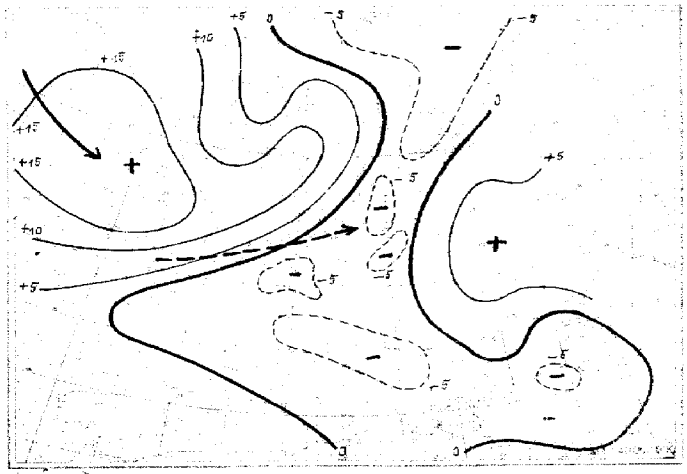

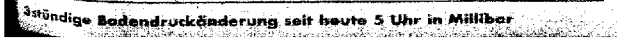



3stündige Bodendruckänderung seit heute 5 Uhr in Millibar

24stündige Bodendruckänderung seit gestern 8 Uhr in Millibar

Nr. 311

Höhen-Aufstiege

2. Teil

Montag, den *6. November* 194[illegible]

Seite

Oberer Teil: $\overset{U}{QQ}TT$ Relative Feuchte in 10%, darunter Pseudopot. Temperatur in °C und wahre Temp. (°C) an den Hauptisobarenflächen.
Mittlerer Teil: $H_aH_aH_a$ = Höhen der Hauptisobarenflächen in dyn. Dekametern. $H_rH_rH_r$ = Abstand zwischen 500 u. 1000, 225 u. 500, 96 u. 225, 41 u. 96 mb-Fläche.
Unterer Teil: $P_rP_rTTU_r$ = Druck, Temperatur und Feuchte an den markanten Punkten.
Klammern zeigen an, daß der Wert durch Verlängerung der Zustandskurve ergänzt ist

yy = Datum
G_zG_z = Uhrzeit (D G Z)

	Ort (Kennziffer, Höhe)	Vadsö 703, 80 m	Tromsö 008, 102 m	Bodö 010, 15 m	Rovaniemi 607, 80 m	Alakurtti 111	Kiestinki 387, 125 m	Vaasa 480	Drontheim 017, 50 m	Bergen 027, 85 m	Kjeller 041	Kristiansand 032, 30 m	Hanstholm 130, 27 m	Bugvandshuk? 184	Windau 473	Libau 471		Schimsk? 358	Gerdauen? 049		Gotenhafen 500, 3 m	Swinemünde 485	Nest (Pomm.) 266	Hamburg 403, 12 m	Helgoland 465, 42 m	Emden 154, 1 m	Belder? 291	Leeuwarden 010	Calais M., 6 m	Calais H 208, 25 m	Le Havre 230, 119 m	Cherbourg 20?, 2 m	St. Na…
	yyG_zG_z		06 05	06 05					06 05	06 05	06 06	06 05	06 05	06 05	06 04	06 05			06 05		06 04	06 05	06 04			06 06	06 04	06 06					
$\overset{U}{QQ}TT$	41		-	-					-	-	-	-	-	-	-	-			-		-	-	-			-	-	-					
$\overset{U}{QQ}TT$	96		-	-60					-	-	-	-	-	-	-	-			-		-	-	-			-	-	-					
$\overset{U}{QQ}TT$	225		-	-51					-50	-47	-48	-54	-55	-	-62	-			-58		-63	-61	-60			-51	-56	-58					
$\overset{U}{QQ}TT$	300		-53	-51					-52	-51	-50	-54	-54	-50	-47	-49			-44		-49	-46	-46			-44	-48	-52					
$\overset{U}{QQ}TT$	400		[7] -43	-48					-47	-48	-44	-42	-41	-38	-33	-34			[6] -30		-32	-35	[7] -32			-35	-36	[2] -39					
$\overset{U}{QQ}TT$	500		[7] 22-32	[7] 19-34					-33	[2] -35	[5] 19-34	-32	[8] 28-30	[5] 28-27	[9] 37-22	[3] 37-22			[7] 38-20		[9] 38-22	-22	[8] 43-20			[2] 30-25	-23	[3] 26-27					
$\overset{U}{QQ}TT$	600		[8] 19-23	[7] 17-24					[5] 18-23	[3] 17-23	[6] 18-23	19-23	[7] 31-21	[5] 25-18	[9] 34-13	[0] 35-13			[8] 38-10		[6] 32-14	-13	[0] 36-12			[2] 25-17	-15	[2] 26-16					
$\overset{U}{QQ}TT$	700		[8] 17-15	[9] 19-14					[6] 17-14	[7] 15-16	[7] 19-13	-14	[5] 17-14	[5] 27-11	-7	[9] 32-6			[8] 31-6		-7	33-6	[9] 36-4			-10	[4] 22-10	[2] 26-7					
$\overset{U}{QQ}TT$	800		[7] 15-8	[8] 17-7					-6	[7] -7	[9] 17-7	-6	-6	[6] 26-4	[6] 27-2	[8] 27-1			[0] 31-0		[0] 39-1	-2	[9] 32+1			-5	-4	[4] 19-3					
$\overset{U}{QQ}TT$	900		[7] 15-1	[7] 17+1					[6] 17+2	[8] 17-0	[8] 16-1	19+1	[9] 18-0	[7] 26+2	28+4	[0] 28+5			[9] 35+8		[5] 31+6	[8] 25+4	[9] 28+5			[7] 19+1	+3	[8] 23+3					
QQ	950		15	17					15	17	16	-	19	22	27	27			27		26	21	29			20	-	21					
QQT_rT_r	Boden		13-3	12-1					13-4	16+0	15-0	20+3	19+5	22+5	26+8	27+8			18+4		21+5	26+7	24+7			20+5	24+8	13+1					
$H_rH_rH_r$	41		-	-					-	-	-	-	-	-	-	-			-		-	-	-			-	-						
$H_aH_aH_a$	96		-	1550					(1562)	(1565)	-	-	(1567)	-	-	-			(1598)		-	-	-			(1611)	-	(1591)					
$H_aH_aH_a$	225		-	1015					1017	1022	1031	1036	1040	(1052)	1065	-			1083		1071	1071	1077			1069	1067	1058					
$H_aH_aH_a$	300		832	831					833	838	846	856	861	872	886	886			900		891	890	896			882	885	877					
$H_aH_aH_a$	400		647	648					651	654	660	670	674	683	693	695			705		698	698	703			689	694	689					
$H_aH_aH_a$	500		495	499					502	506	510	519	522	529	536	539			545		541	541	545			534	537	535					
$H_aH_aH_a$	600		357	371					374	378	382	390	392	398	401	405			411		407	407	410			401	404	404					
$H_aH_aH_a$	700		255	259					261	266	270	278	279	284	285	289			293		291	290	293			287	288	288					
$H_aH_aH_a$	800		154	158					160	166	168	177	178	182	182	185			190		187	187	188			185	186	185					
$H_aH_aH_a$	900		63	66					68	74	77	85	87	90	80	92			96		94	94	94			93	94	93					
$H_aH_aH_a$	1000		-19.9	-17.1					-15.6	-9.2	-6.0	1.2	2.6	5.6	3.7	6.9			10.6		8.9	8.9	9.1			8.7	8.9	8.5					
H_rH_r	41/96		-	-					-	-	-	-	-	-	-				-		-	-	-			-	-	-					
H_rH_r	96/225		-	535					(545)	(543)	-	-	(528)	-	-	-			(515)		-	-	-			(542)	-	(532)					
H_rH_r	225/500		-	516					515	517	520	517	518	(523)	530	-			538		530	530	533			535	530	523					
H_rH_r	500/1000		515	516					518	515	516	518	519	523	532	532			535		532	532	536			525	528	526					
$P_rP_rTTU_r$	Markante Punkte		-	-					-	-	-	-	-	-	-	-			13631		-	-	-			-	-						
			-	-					-	-	-	18531	-	-	20631	-			17651		-	-	-			-	17531	-					
			-	-					-	-	-	25561	/	-	21641	-			19631		-	-	-			14511	24561	-					
			-	-					-	-	16951	22551	12571	-	25591	-			24561		-	21651	-			21541	27541	-					
			-	10601					13501	15521	19271	31531	14551	-	41827	-			27991		-	24581	-			27961	32071	-					
			-	14531					29501	17991	25981	34981	26571	-	52698	-			46747		22631	38011	-			33921	51721	15531					
			25551	18531					33521	21981	28501	38951	28571	26551	58646	-			55668		37841	69569	-			49762	68391	28541					
			32521	27501					35511	24521	26981	52811	36957	55755	75541	-			62598		45787	72561	-			81541	76661	66802					
			58679	57611					51826	29991	92941	74621	56751	66665	76641	27531			67557		65991	76531	23691			86527	77571	51763					
			74627	67767					86518	42961	75598	82541	22624	85527	87030	95079			71568		94071	79521	76009			95048	83526	72555					
			95027	94047					92035	64674	82568	93031	84550	99098	91041	98070			75550		97071	84001	97099			98069	97081	98084					
			96018	98019					98046	99057	07028	00068	00087	01088	00108	01090			01069		01088	01099	01099			01070	01080	01049					

Klartexte (heute)

Hamburg:

Münster: ∞ 1,2, 2,0-7,6 (4,5) 3/10 Fs, 0,1-0,3 9/10 gesch. Sc, St 2,1-2,6 1,5 5/10 Ac, 2,4-3,4 Ico, 4,5 9/10 Ac lent, [illegible] 1,8 3/10 Ci, Cs.

Neuruppin: ∞, Weiden 3/10 Fs [illegible] 50 m, 0,4-0,5 4/10 Fc, 0,6-3,2 9/10 Ns, 3,2-7,6 mehrsch. As (Hightwolken 5 [illegible]) gelock., bei 2,0 Eisansatz.

Frankfurt: ∞ 1,5, 0,8-1,2 gesch. Sc u. Fs, 1,6-4,2 9/10 mehrf. gesch. quell. Sc m. Rd. Baumerfig. [illegible] verteilt, 3,6-5,6 4/10 lock. Ac, 7,6 (5,6) 4/10 Ci, Ci fil, bei Abstieg [illegible]

Lindenberg:

Breslau:

	Ort (Kennziffer, Höhe)	Madrid 352, 667 m		Lissabon? 551		Erfurt 646	Münster 057, 52 m	Frankfurt 412, 112 m	Erfurt 546, 320 m	Berlin 440, 57 m	Prisen? 666	Neuruppin 214	Lindenberg 425, 122 m	Breslau 411, 120 m	Litzmannstadt 567	Neutra 682	(leer)	(leer)	(leer)	(leer)	(leer)	Lemberg 571, 330 m	Krakau 561, 216 m	Fünfkirchen 367	Wien 501, 167 m	Klagenfurt 502, 464 m	München 414, 526 m	Friedrichshafen 545	Freiburg 580	Marseille 231		Mailand 302
	yyG_zG_z	06 07				06 07	06 08	06 08	06 05	06 05	06 05	06 07	06 05		06 05	06 06							06 05	06 05				06 05	06 05			06 05 06 05
$\overset{U}{QQ}TT$	41	-				-	-	-	-	-	-	-	-	–	-	-							-	-				-	-			-
$\overset{U}{QQ}TT$	96	-				-	-	-	-	-	-	-	-		-	-							-61	-				-	-			-
$\overset{U}{QQ}TT$	225	-				-	-	-	-	-67	-67	-			-	-59							-61					-59	-58			-57 -62
$\overset{U}{QQ}TT$	300	-				-	-	-	-49	-47	-52	-			-46	-47							-49	-40				-46	-46			-45 -48
$\overset{U}{QQ}TT$	400	-				-	-	-	[7] -33	[0] -30	[3] -32	-			[5] -31	-31							[4] -32	-29				-30	[3] -30			-27 [illegible]
$\overset{U}{QQ}TT$	500	[2] 38-19				[7] 37-21		[8] 32-25	[7] 38-21	[0] 37-22	[2] 33-22	[8] 37-22	-		[4] 36-20	[3] 37-19							[5] 36-21	[3] 36-21				[4] 40-19	[3] 40-18			[4] 43-17 [3] 38-20
$\overset{U}{QQ}TT$	600	[2] 34-9				[7] 36-11	[3] 28-15	[8] 31-15	[9] 33-13	[0] 36-13	[4] 31-12	[0] 31-15	[0] 38-12		[7] 33-12	[3] 33-11							[8] 34-12	[3] 34-10				[4] 35-11	[4] 32-12			[4] 45-7 [4] 34-11
$\overset{U}{QQ}TT$	700	[3] 30-2				[8] 30-6	[4] 26-8	[9] 28-8	[7] 31-6	[0] 31-7	[7] 30-6	[0] 31-7	[2] 30-7		[8] 31-6	[4] 32-2							[6] 32-4	[4] 31-3				[7] 34-4	[6] 32-4			[4] 38-5 [3] 33-4
$\overset{U}{QQ}TT$	800	[3] 28+4				[8] 26-1	[9] 24-3	[0] 27-2	[9] 20-2	[0] 20-1	[0] 29-2	[0] 27-2	[9] 29-1		[9] 28-1	[6] 23-2							[9] 26-2	[7] 22-3				[0] 28-3	[9] 26-2			[7] 34-3 27-1
$\overset{U}{QQ}TT$	900	[6] 25+6				[8] 26+5	[8] 21+2	[0] 22+2	[8] 27+4	[0] 29+5	[0] 32+6	[0] 21+1	[8] 26+5		[8] 26+5	[6] 24+6							[8] 25+4	[6] 22+3				[9] 30+5	[8] 26+5			[9] 30+6 +8
QQ	950	13				25	19	22	26	23	21	20	26		24	30							25	20				27	26			27
QQT_rT_r	Boden	10+1				22+5	21+5	21+5	26+7	23+6	19+3	20+7	23+5		15+2	19							14+1	24+6				26+3	36+4			13+1 11+3
$H_rH_rH_r$	41					-	-	-	-	-	-	-	-		-	-							-	-				-	-			-
$H_aH_aH_a$	96	-				-	-	-	-	-	(1591)	-	-		-	-							1597	-				(1603)	-			-
$H_aH_aH_a$	225	-				-	-	-	(1075)	1074	1074	-			-	1087							1078	(1092)				1088	1089			1099 1096
$H_aH_aH_a$	300	-				-	-	-	893	894	898	-	-		897	906							849	907				906	907			[illegible] 905
$H_aH_aH_a$	400	-				(703)	-	-	702	700	706	-	-		703	712							706	713				712	713			719 715
$H_aH_aH_a$	500	563				546	-	542	545	543	549	539	-		545	552							548	553				553	554			556 555
$H_aH_aH_a$	600	427				412	405	409	411	409	415	406	410		411	418							414	418				418	418			420 422
$H_aH_aH_a$	700	308				294	289	293	294	292	298	284	293		294	300							296	300				300	300			[illegible] 306
$H_aH_aH_a$	800	203				191	187	192	190	189	195	186	190		191	196							192	196				196	197			[illegible] 197
$H_aH_aH_a$	900	109				97	94	98	97	96	101	94	96		97	103							100	107				103	104			[illegible] 105
$H_aH_aH_a$	1000	24.9				18.2	10.4	13.6	12.5	10.9	16.9	9.7	11.6		13.4	17.7							15.3	20.0				18.5	18.5			[illegible]
H_rH_r	41/96	-				-	-	-	-	-	-	-	-		-	-							-	-				-	-			
H_rH_r	96/225	-				-	-	-	-	-	(517)	-			-	-							519	-				(515)	-			
H_rH_r	225/500	-				-	-	-	(528)	531	526		-		-	535							530	(538)				536	536			[illegible] 531
H_rH_r	500/1000	538				534	-	528	532	532	532	529	-		531	536							533	534				534	535			[illegible] 538
$P_rP_rTTU_r$	Markante Punkte	-				41837	-	-	-	-	-	-	-		-	14601							-	-				-	-			
		-				42839	-	-	23621	-	-	-	58639		-	22601							-	-				-	-			
		-				53677	-	-	27531	-	-	-	62602		-	33921							10611	-				-	-			
		-				55478	-	-	29511	-	-	-	64582		28991	44751							13601	-				16641	-			[illegible]
		-				57652	-	-	35901	-	-	-	66602		33921	53673							18611	-				19661	16631			[illegible]
		-				62608	-	-	43217	19661	12591	-	71565		42773	58633							19661	26501				65576	18631			[illegible]
		-				67557	-	50758	56655	33921	16621	50728	75530		64598	71514							24601	28501				66877	26541			[illegible]
		50682				72564	60655	56687	65595	64790	19591	52710	79519		74549	77556							46744	44751				75518	54164			[illegible]
		82054				76526	84512	57672	76535	86020	68566	68580	84010		76549	95108							78510	65573				78540	65575			[illegible]
		84036				81518	85619	82510	79530	92060	73549	86520	94076		86038	97079							82530	75526				82510	69536			[illegible]
		92075				92597	92037	84510	86048	96068	94049	97040	95068		96077	99089							96078	95087				95068	75560			[illegible]
		96029				98088	01069	00088	98073	01098	98059	01079	00088		00038	01060							99029	00079				98048	95088			[illegible]

Klartexte (heute)

München:

Wien:

Paris:

den ab 1.1.1940 bis auf
ge verbreiteten Analyse
om 21.12.1939).

Wetterlage von heute morgen: Montag, 6. Nov. 44

Seite 3

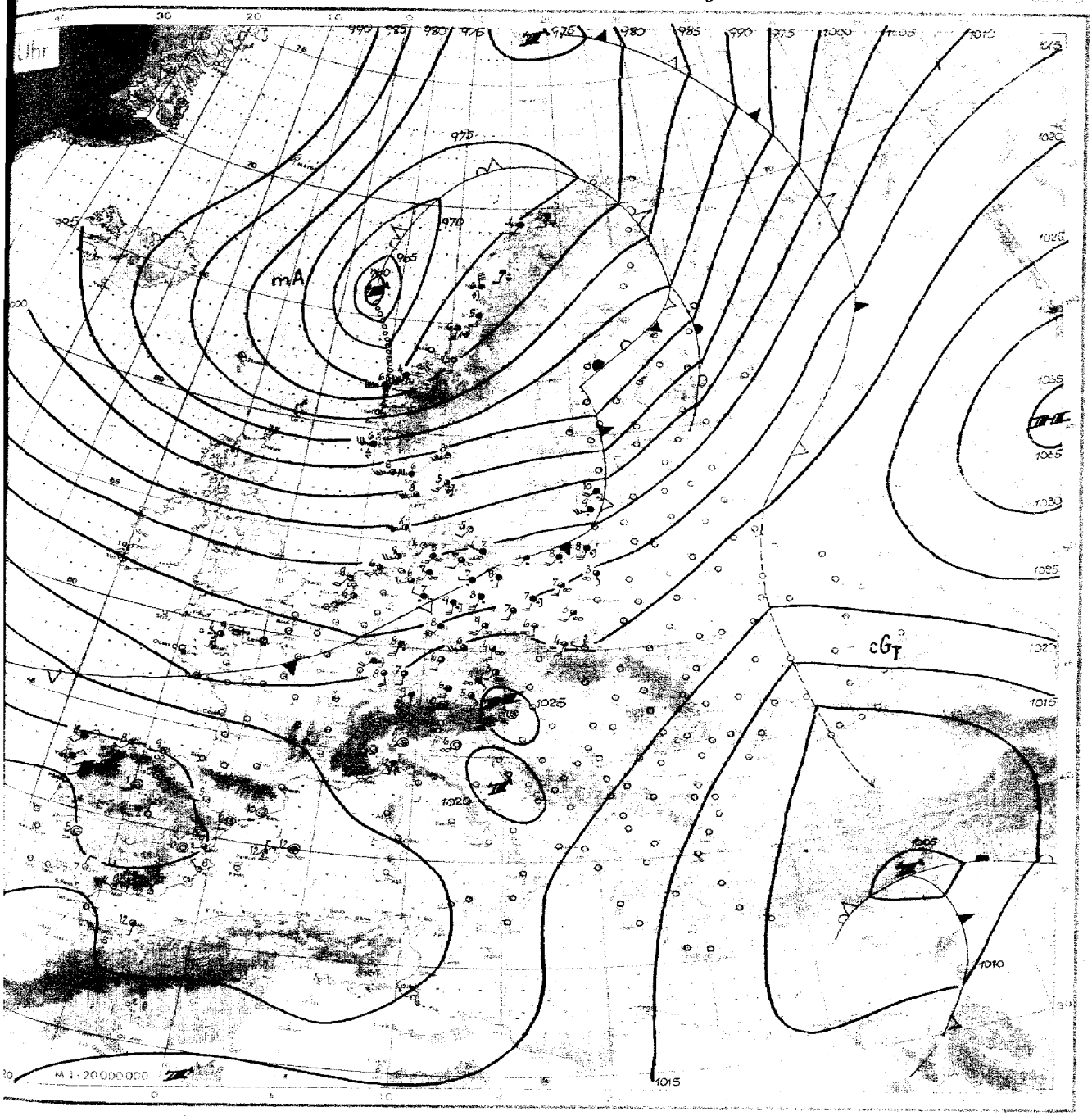

Wetterübersicht Montag 6. November 44

Der Kern des Höhentiefs über dem südlichen Nord- ist mit dem 65. Breitengrad nur 350 km ostwärts gewandert und dürfte zu dem Bodentief liegen. Entsprechend ist die Frontalzone mehr zum des Tiefs im ganzen zyklonalen Raum noch immer sehr kräftig ausgeprägten Maximum des der Höhenströmung gedrängt, so daß die Auffüllung des Tiefs unteren Troposphäre nunmehr rasche Fortschritte machen dürfte. Die ...ten Temperaturgegensätze finden sich heute zwischen der jetzt schon ...zu ...den Meeresluft unserer Breiten umgebildeten Luftmasse des ...ors über Ostdeutschland und der bis nach Südnorwegen vorge- ...nen ...tischen Meereskaltluft. Während die Temperaturdifferenz in der ...ren Troposphäre nur 6° bis 8° beträgt, erreicht sie in der oberen Tropo- ...re ...ll umgekehrten Vorzeichen in der unteren Stratosphäre zum 18° auf 300 km; die Stratosphärengrenzen unterscheiden sich dabei 3.6 km.

Über dem relativ warmen Wasser der nördlichen Nordsee ...de die Kaltluft so weit labilisiert, daß heute vormittag in Südnorwegen ...fach Gewitter auftraten. Die zunächst nach Nordwestdeutschland ein- ...ssenen Massen sind wesentlich wärmer. Für die Weiterentwicklung ...emerkenswert, daß sich zwar die Wellenstörung im Ostseeraum etwa in der erwarteten Weise verlagert, daß aber die Okklusion über Nordnorwegen in der zweiten Nachthälfte kaum mehr nach Norden vorangekommen ist. Ferner hat im Laufe des Vormittags auf der warmen Seite der wellenförmigen Ausbuchtung der Kaltfront über Deutschland im Bereich einer Höhendivergenz ein bemerkenswerter Druckfall eingesetzt. Auch diese Welle mußte nordostwärts abziehen, so daß nach der synoptischen Lage die Ausbildung eines Zentraltiefs über Mitteleuropa in den nächsten Tagen unwahrscheinlich ist, obwohl diese Lage zur Zeit ein deutliches Maximum in den langjährigen Reihen zeigt und in diesem Herbst die Maxima solcher Nebenlagen mehrfach gut eingetroffen sind.

Außer dem Druckfall über Süddeutschland dürfte sich an der Lage der Hochdruckgebiete und der fast störungsfreien Witterung im Mittelmeer nur wenig ändern.

gez. Siegel
Zentrale Wetterdienstgruppe

Montag den 6. November

Ausland: Bodenstationen / Küstenorte o	Höhe m	JJJ	Gestern 14 Uhr CC	wwVhN	DDFWN	PPPTT	UC app	Gestern 19 Uhr CC	wwVhN	DDFWN	PPPTT	UC app	RR	Heute 2 Uhr CC	wwVhN	DDFWN	PPPTT	UC app	Heute 8 Uhr CC	wwVhN	DDFWN	PPPTT	UC app	RR
Vardö o	12	004																						
Ingöy o	14	005																						
Tromsø o	102	008	52	02961	20351	78203	59713												54	03964	48248	77283	77204	-
Bodö o	17	010																	90	81747	48488	78004	80210	-
Nordöyen o	37	014	19	40855	14067	65095	59200												36	40874	46526	78906	60103	.
Krakenes o	41	021																	87	82445	22988	74406	00210	0664
Utsira o	56	028	37	01767	18562	81907	81602												92	88653	24685	92806	87204	2356
Lister o	9	030	6x	65558	20668	85402	0x904												90	02767	22787	97608	70201	328
Ferder o	9	036	5x	61518	18968	84911	8x810												51	04753	22703	96908	61105	0856
Aarhus o	47	180						6x	82638	53788	96411	90603	-											
Kopenhagen o	1	181	5x	43745	53628	05240	2x906	62	54435	51768	03340	8x706	91111	5x	03857	22487	06309	8x243	04	04790	30203	09005	91125	0110
Skagen o	3	182												40	01743	26713	98008	60313	50	35835	20385	01505	08120	7198
Biarritz	29	202																						
Lyon	198	210																						
Paris/Le Brg	46	215																						
Brest	75	220																						
Le Havre o	119	230																						
Marseille	12	231																						
Nanzig	236	237																						
Châteauroux	153	252																						
La Coubre o	6	269						34	02744	20414	26113	90301	00370											
Helder o	6	291	54	25534	55527	03313	87905	52	23544	55768	06511	7x709	-	5x	05644	26566	11010	6x205	10	05652	20402	11609	90310	.
Vlissingen o	1	292																						
De Bilt	12	293	5x	12742	48527	12542	7x909	5x	62745	51638	09613	7x400	-	5x	62538	18358	.	.	50	05764	20114	13006	58000	.
Genua o	2	305	00	01890	30401	21316	61814	00	00890	00000	21612	80301	00160	50	02764	00004	11209	40911	52	62746	18228	21012	8x5[illegible]	9910
Venedig o	10	312	00	00390	00000	22914	60706	00	05790	00000	22110	90330	00070	00	05990	00000	21807	90812	00	057x0	00000	21906	90404	0000
Zara o	12	315																						
Rom o	3	322																						
Brindisi o	16	331																						
Cagliari o	35	338																						
Syrakus o	15	655																						
Madrid	667	353	40	04862	30132	25912	60401	00	00890	00000	28707	80303	00130	00	00890	00000	08007	90401	00	00910	32100	32302	00303	0012
Almeria o	65	355	96	35755	30118	25817	7x000	36	02855	00065	26517	70485	97800	20	01852	02212	27313	70300	27	01852	02313	28212	70305	0010
Mahon	40	357	70	01854	30214	24714	90902	40	01891	14101	28015	70305	-	70	01752	00012	25818	80300	80	01754	00014	26712	90302	0010
Barcelona o	42	358	00	00790	10100	25815	40802	00	00890	00000	20013	60308	.						00	04790	00000	27340	70303	0010
La Coruña o	57	362	13	05765	28117	27215	8x301	5x	03748	24128	28713	7x302	.	5x	73618	xxxx8	29810	7x301	8x	03748	30228	30312	9x303	003
Lissabon	227	384																						
Funchal o	110	395																						
Pt. Delgada o	22	396																						
Horta o	65	398																						
Teneriffa o	37	400	53	02854	04314	23522	60805	70	1866x	[illegible]	30215	07020	01812						80	02745	32214	32918	70704	324
V. Cisneros	6	404	70	02963	02415	18722	53905	04	02840	03425	20918	88601	00380						54	04853	27613	19017	70400	003
Pinsk	137	569																						
Kauen	83	466																						
Riga	2	470																						
Dorpat	81	476																						
Helsinki	15	481																						
Vaasa	9	483																						
Kuopio	233	484																						
Rovaniemi	80	607																						
Budapest	130	541																						
Bukarest	92	575																						
Klausenburg	374	590																						
Belgrad	138	701																						
Sofia	538	720																						
Athen	239	730																						
Canea (Kreta)	63	737																						
Tunis	10	080																						
Orel	191	841																						
Dno	71	858																						
Minsk	211	887																						
Smolensk	234	899																						
Kiew	185	957																						
Dnjepropetrowsk	52	968																						
Odessa	50	975																						
Mariupol	40	981																						
Sewastopol	8	988																						
Bergstationen:	**Höhe m**	**JJJ**	**CC**	**wwVhN**	**DDFWN**	**PPPTT**	**UC app**	**CC**	**wwVhN**	**DDFWN**	**PPPTT**	**UC app**	**RRTTE**	**CC**	**wwVhN**	**DDFWN**	**PPPTT**	**UC app**	**CC**	**wwVhN**	**DDFWN**	**PPPTT**	**UC app**	**RRTT**
Mussalla	2926	726																						
Lomnitzer Spitze	2640	685																						
Fanaraken	2072	024																						
Mt. Ventoux	1900	248																						
Puy de Dôme	1467	246																						
Izane	2367	401																	7x	430x4	32449	xxx00	0x504	[illegible]

Höhenwinde (dd vv)

uu = Datum G₁G₁ = Uhrzeit (DGZ.) dd = Windrichtung (N = 36) vv = Windgeschwindigkeit in km

Piloten Vortag

Ort	Alma-vandshuk	Rost	Emden	Litzmannstadt	Erfurt	Krakau	Nest	Brüsterort	Bloa-vandshuk	Litzmannstadt	Venedig	bei Friedrichshafen	Leeuwarden	Emden	Mailand
uuG₁G₁	05 17	05 16	05 15	05 17	05 17	05 17	06 04	06 04	06 05	06 05	06 04	06 05	06 06	06 05	06 05
27.0 km															
21.0 ..						(24.0) 32 60									
16.0 ..						35 90						(19.5) 31 50			
13.0 ..						35 90		(12.4) 23 30				30 50		26 120	
11.0 ..		31 70				36 90		23 60				30 50		25 120	31 60
9.1 ..	(8.5) 25 180	28 60	26 110	(7.0) 33 30		35 80	22 40	24 70	24 110		34 50	29 50		25 110	30 50
7.0 ..	23 160	24 70	25 110	(5.3) 31 30	(6.5) 27 70	35 40	25 80	25 50	25 110	31 30	33 40	28 40	24 40	25 90	28 40
5.3 ..	24 140	25 60	25 100	(4.0) 30 40	27 70	34 40	26 20	26 40	26 40	29 30	30 40	27 30	26 60	26 70	(5.0) 29 50
4.0 ..	24 120	24 70	25 100	(3.3) 28 30	28 60	33 30	25 70	25 60	26 70	29 30	28 40	27 30	27 40	27 40	29 30
3.0 ..	25 110	25 70	25 100	(2.8) 26 20	27 50	31 30	26 40	25 40	26 60	28 30	29 30	27 30	26 40	27 30	27 20
2.0 ..	24 120	25 60	25 110	26 20	27 60	29 10	25 40	25 60	26 60	27 30	28 20	25 40	26 20	27 30	27 05
1.3 ..	24 140	24 20	25 110	26 30	25 60	24 10	26 60	25 60	26 50	27 40	25 40	25 50	26 40	27 30	27 40
0.8 ..	22 110	23 12	23 120	24 30	23 50	24 10	26 60	24 50	25 40	27 40	22 40	23 30	27 30	27 30	26 40
0.3 ..	24 110	24 60	22 130	23 30	(0.4) 21 20	(0.4) 24 10	25 60	24 60	28 40	27 30	13 40	(0.6) 22 40	26 40	25 50	27 40

Piloten heute

Ort	Nürburg	Hamburg	Berlin	Mai-	land	Tromsø	Swinemünde	Hanstholm	Leeuwarden	Bordeaux
uuG₁G₁	05 48	05 55	55 47	05	47	05 47	05 46	05 47	05 48	55 47
7.0 km	(9.1) 26 60	(10.5) 27 80	(11.2) 30 30	(9.0) 32 40			(8.3) 26 180	24 130	(9.0) 25 130	(4.0) 25 60
5.3 ..	27 70	(9.0) 35 80	26 60	31 30		(3.8) 17 30	25 70	23 160	25 120	(3.0) 26 50
4.0 ..	27 60	(9.0) 35 80	26 50	31 30		(2.5) 20 30	25 70	23 130	26 130	(2.0) 24 50
3.0 ..	27 60	(5.3) 35 20	27 60	26 40	(12.5) 29 40	(1.8) 23 20	25 70	24 130	23 90	(1.3) 23 40
2.0 ..	26 60	(4.0) 25 90	26 60	22 20	(11.0) 36 50	(1.5) 24 20	26 70	25 130	24 90	(1.2) 22 30
0.8 ..	23 40	24 90	24 50	C	(9.0) 34 50	19 60	24 60	22 100	27 70	(0.3) 22 30

Ort	Bordeaux	Erfurt	Tromsø	Pilsen	Gonfhausen	Berlin	Swinemünde	Kristiansand	Bremerhaven	Mailand
uuG₁G₁	06 05	06 05	06 05	06 05	06 06	06 05	06 05	06 05	06 04	06 04
7.0 km		27 70		(8.5) 28 50	34 50	(11.0) 23 80	(6.7) 24 90	26 90	(14.0) 23 60	(10.4) 38 40
5.3 ..	25 90	26 60	(3.8) 29 30	(9.0) 27 50	32 50	(9.0) 25 70	25 80	26 100	(9.0) 21 60	(9.0) 12 05
4.0 ..	25 40	25 60	(3.0) 26 40	(5.3) 27 50	32 80	25 70	24 70	25 100	(5.3) 26 60	(5.3) 33 20
3.0 ..	24 40	25 70	(2.0) 26 30	27 40	33 30	25 60	25 30	26 110	(4.0) 24 50	36 10
2.0 ..	24 40	(1.9) 25 70	24 10	26 40	33 20	27 10	26 40	26 100	26 50	26 40
0.8 ..	24 30	23 60	22 10	26 30	33 20	26 10	27 30	26 10	26 50	C

Wolkenmessung
Ort
uuG₁G₁
Cu-Ober
dd vv
Ort
uuG₁G₁
Cu-Ober
dd vv
Ort
uuG₁G₁
Cu-Ober
dd vv

Täglicher Wetterbericht

des Deutschen Reichswetterdienstes
Herausgegeben von der Deutschen Seewarte
Verlagsort Hamburg

rgang: 69 Nr. 312

Dienstag, den 7. November 1944.

e 1

Erläuterung: Die Beobachtungen sind sämtlich in der Form der 1935 in Warschau beschlossenen Einheitsschlüssel wiedergegeben. Kurze Erläuterungen zu den einzelnen Ziffern werden zu Beginn jedes Vierteljahres beigegeben. Ausführlich finden sie sich in „Anweisung zur Verzifferung von Wettermeldungen", herausgegeben vom Reichsluftfahrtministerium. Alle Zeitangaben in DGZ.

Deutschland Stationen: Werte o	Höhe m	JJJ	Gestern 14 Uhr CC	wwVhN	DDFWN	PPPTT	UCapp	Gestern 19 Uhr CC	wwVhN	DDFWN	PPPTT	UCapp	RR TxTx SVgo E	Heute 2 Uhr CC	wwVhN	DDFWN	PPPTT	UCapp	Heute 8 Uhr CC	wwVhN	DDFWN	PPPTT	UCapp	RR TxTx SVgo E
urg Fu.	18	403	80	02794	20425	09909	72905	40	04752	18422	08906	80704	00100	57	05654	18528	02106	8x723	51	63643	51668	89507	0x617	06051
urg/Fgh.	41	400	20	01853	20504	07509	62808																	
	28	460	27	05644	18384	09408	80906							57	02544	49425	00304	9x822						
emündeo	1	406	27	05744	22225	10108	80704	00	05690	22220	09204	00800	00160	00	00990	18400	04403	80805	6x	64635	51868	91305	0x712	02361
s o	1	464	80	05755	20325	09409	90805	84	05753	20325	08407	80701	00870						54	54635	47668	93204	9x802	01361
rland	16	461	24	02854	22524	07010	70707	3x	25657	22627	04408	7x709	01111	3x	82548	53798	9x707	9x805						
land c	50	465	30	02859	22604	08709	70706	20	02854	55684	06009	60704	97580						30	14854	57964	86209	53400	12781
m o	6	401	20	05753	20503	09910	78947	40	01751	20501	0820x	80806	00270	62	63047	51768	98107	9x831	3x	25757	57767	90608	6x309	05371
n	4	442	20	02854	22405	10309	71608	40	01853	22383	10105	80804	97110	5x	62657	20568	02204	9x716	87	22854	55565	91606	8x712	09041
orn	22	402	50	02854	24424	12410	70803	00	00890	20380	11806	80802	94100	6x	62838	16768	01607	9x832	14	01290	24661	94906	20303	15051
ld	178	187	5x	05748	24168	13207	9x300	5x	0568x	24368	12706	8x202	03054						8x	02844	57667	06407	8x804	-
ver	51	421	86	05754	22366	11608	8x604	50	61668	22408	11507	8x200	97080	50	05673	18425	05106	80712	84	25745	57566	94606	8x515	05051
burg	45	408	5x	52434	24268	11408	4x705	50	05653	22323	12305	00203	94091	50	05652	20324	08404	80716	5x	62436	51768	96807	9x828	03031
	123	437																						
	48	436																	52	53646	55568	01007	8x702	-
n	202	407																						
	265	049	54	02854	20366	16708	8x107							5x	03758	51728	12707	8x890	6x	66646	53768	04608	0x619	02061
l	289	351	5x	05735	28268	xxx06	00800	8x	05645	24487	14405	90703	04091	50	05641	20627	-	-						
urt/M.	111	412	50	61834	26264	15508	80101							52	05764	18528	14007	8x846	52	81855	59528	03509	70820	97030
ücken	189	441	5x	62647	22268	17310	7x401												6x	62638	22388	07908	9x825	02xx1
erg	315	426	52	62754	18268	17218	8x810	9x	22648	24268	17906	9x402	02101	9x	03756	24228	17106	8x705	9x	03858	18468	08608	7x820	02051
bad	538	516																						
urg	151	219	52	62655	16228	18310	8x805	52	22645	16468	20109	36411	0x911	5x	05658	16228	17908	8x708	5x	03748	16528	11309	8x714	96071
gen	427	443						52	22754	24265	19007	00208	01111	52	03754	16228	16707	8x810	62	62844	20468	10107	8x815	97061
chshf.	400	444						5x	03758	16288	20309	7x402	97130	5x	05768	22228	18708	8x708						
en	528	414	54	02965	57625	18610	62807	5x	22868	55668	17409	6x701	92111	5x	62658	22468	17906	0x706	62	62754	53528	12307	8x815	03061
uck	573	507	00	01990	00023	20010	54716	04	03790	30024	19906	80701	00110	5x	08487	00047	19703	0x806	51	08373	00048	15908	0x709	00020
münde o	3	455	62	62635	24168	10107	9x808	52	05654	24168	09906	0x601	04161	00	00790	18300	06704	00808	5x	62538	16468	96304	0x820	97251
	1	404	5x	61538	18268	09908	0x811	5x	62536	22368	09707	0x201	05081	54	05532	18463	08604	90706	52	61653	49528	98404	9x733	01031
	70	450						00	05790	26220	10404	90300	02080	00	05690	22405	06903	96711	6x	62428	51528	94504	0x833	05021
	48	440						50	05634	22264	11106	90305	01101	00	05590	18420	09403	00808	52	62635	49628	98005	8x832	89021
uditz	131	449	5x	22755	18568	11510	7x707	5x	05644	22226	12806	9x205	02101	10	05690	51616	10905	87711	52	62748	49728	99407	8x727	97031
	320	646	5x	62538	20468	12707	7x707	5x	61744	22368	14905	9x208	02091	07	02790	18326	11804	86344	57	62735	49768	99907	8x732	91031
er	230	410	52	62655	18468	13209	8x808	50	22663	22363	12406	90402	02111	00	05790	20464	12404	65905	57	05664	16426	02906	7x928	97040
l	449	458						50	01853	22363	-	-	- -	04	01790	18203	15405	90907						
	363	669	07	05790	22628	16x10	6x711	57	05642	22755	14308	9x703	92101						51	22645	16468	08305	8x816	91031
ais	408	670	57	02864	22225	17910	61911	5x	25667	22288	15909	7x503	97110	77	02865	28187	15206	8x702	87	22855	20327	11101	8x113	73951
z	263	676	14	05762	28203	18910	60709	50	05764	28424	16607	90704	00220	06	05690	24327	15407	70205	57	05758	16204	13502	90709	97040
u	302	865																						
rg	434	508	14	01862	12303	19212	41811	5x	62768	17228	18708	7x401	97130	5x	62548	32168	18107	0x702	5x	62668	12368	14106	9x813	07061
	157	501																	51	22755	20167	-	-	-
	334	505	14	01872	14243	20111	518xx	00	05790	00000	18208	18805	00130	50	05765	00025	17603	7x807	02	08454	18828	15103	0x804	00500
nfurt	449	502	5x	08428	00048	25103	0x702	xx	46209	00049	22902	0x604	00030	xx	46209	30149	19602	0x806	xx	76109	00049	17702	0x704	91920
walde o	7	429	6x	62558	20158	10008	9x808	6x	03558	00058	08206	9x803	93051						11	02663	16255	00304	90923	93061
	15	405	62	64434	14168	10108	9x10x	5x	61545	14258	07506	9x808	06101	5x	22655	24368	05307	8x801	5x	05637	18307	02904	8x812	02021
sberg	20	422	5x	62326	18268	11107	0x706	6x	22596	18268	08408	0x710	04081	6x	61546	18468	04208	9x808	56	05634	20364	02905	90704	03051
l o	3	447																						
	47	551	57	05x64	18366	12610	80811	5x	62648	16428	10109	9x706	92111	5x	22648	24468	02006	0x203	5x	05546	16366	05704	9x712	02021
	99	552	17	05790	51425	12211	70710	5x	63648	18568	10108	9x704	01110	5x	05637	24567	09905	9x103	54	05654	16425	04603	95707	01021
erg/Schl.	148	420	5x	61768	18228	12211	6x911	5x	6363x	18168	11107	0x803	03129	00	05690	18200	11304	90901	03	02790	16227	05303	9x918	01011
u	117	411	07	01890	20504	14611	70711	5x	62788	18328	12309	7x704	97121	57	02855	24266	12005	90105	07	05690	16327	07904	8x914	03031
tz	255	454	05	05790	22343	15812	60809	07	05690	20428	13908	8x705	00120	5x	02756	24556	11907	8x502	04	05590	20415	10903	85807	97020
hau	107	556	50	05675	20225	-	-												00	05690	20260	-	-	-
tok	135	555																						
nnstadt	176	557	07	05990	18329	14710	73711	5x	05658	18328	13108	8x807	00100	5x	22654	22568	09907	8x705	54	05643	18264	08703	01808	02021
	203	559																						
	216	561						04	05490	22101	15406	90901	00120	5x	05558	24228	12008	8x587	54	05464	24165	11405	83901	92051
erg	330	571																						

Stationen:	Höhe m	JJJ	CC	wwVhN	DDFWN	PPPTT	UCapp	CC	wwVhN	DDFWN	PPPTT	UCapp	RRTTE	CC	wwVhN	DDFWN	PPPTT	UCapp	CC	wwVhN	DDFWN	PPPTT	UCapp	RRTTE
beck	3106	503						07	02864	28407	94908	71065	60569	07	02746	24526	92258	8x807	02	03938	24428	90258	8x804	00599
itze	2962	416	54	02973	22525	08055	32601	xx	77009	24629	07156	0x703	97559	xx	77009	24579	05758	9x703						
lzkogel	2397	506	10	49153	24409	61752	85408	00	04990	30544	50753	86200	00xx9	04	02890	30605	58153	85708	57	71817	24228	57153	9x703	00xx9
eekoppe	1602	428	xx	48009	53849	31952	9x915	xx	77009	53979	29452	0x704	0351x	xx	46009	59879	28554	0x401	xx	77009	57979	23955	0x711	0655x
kogel	1577	862						5x	03748	24428	39802	5x801	0x034						5x	73638	24578	35150	9x814	17517
erg Sch	1493	427	98	88716	53948	48801	9x709	xx	67009	55989	49102	0x301	05024	xx	46009	55969	47150	0x512	xx	68009	55959	43550	0x709	06504
kl	1446	511	10	01834	16204	61203	70705	00	01890	24202	91703	00054	-						5x	68838	24268	55701	0x401	97084
er	1214	519						xx	67109	24579	75502	9x704	03039											
lberg	1213	419	xx	68009	57879	73701	0x711	xx	49009	59869	72350	0x701	04504	5x	42618	57848	71453	0x705	xx	46009	55749	63750	0x725	01534
isgrinde	1166	561						xx	67009	57569	83902	0x304	17031	xx	67009	53769	81301	0x810	xx	67009	51969	76202	0x815	03001
ken	1141	418	xx	46609	24689	79500	0x704	xx	46009	57889	79951	0x202	07021	xx	46009	55949	74952	0x717	xx	77009	53979	63850	0x719	03527
erkuppe	923	423	5x	57009	24569	04809	24433	xx	46009	24479	06401	708x1	-	xx	64009	22609	03901	0x807						
berg	915	445	xx	47109	55869	02503	0x502	xx	48209	22749	03701	0x405	14031	xx	48109	53949	99400	0x917	xx	67009	53969	67702	0x618	01511
r Asten	840	417	xx	46009	22569	148xx	-	5x	05527	22527	-	-	-	xx	46209	51849	17201	0x819						
erg/Ts.	801	424						54	01143	02504	21201	88303	06051						xx	46209	55869	89203	0x709	01011
t	673	397	9x	31508	55788	35406	0x802							5x	03846	53928	32804	9x716						

Berichtigungen

cg: Vom 6.11.44. 8[illegible]. 737. 87. 10[illegible]xx, 02429 14016, 70403.

Seite 2 Jahrgang 69.

Wetterlage von gestern: Montag, den 6. November 1944.

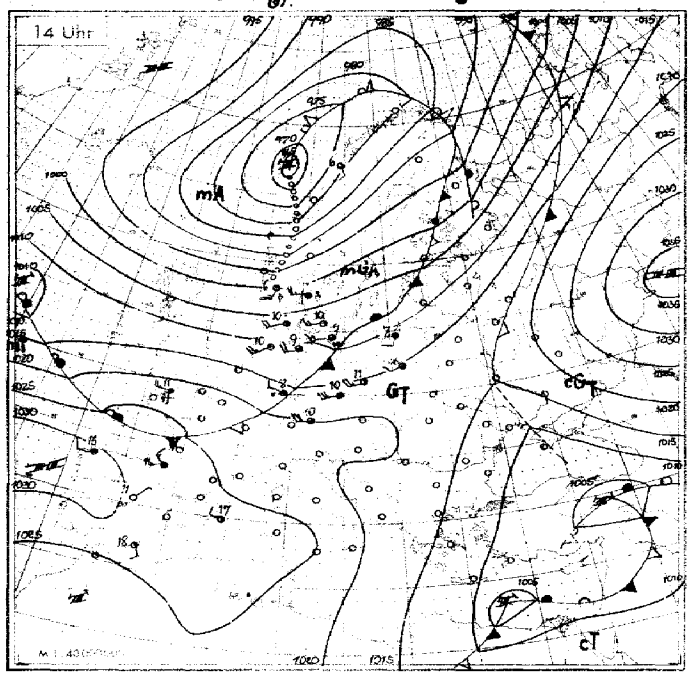

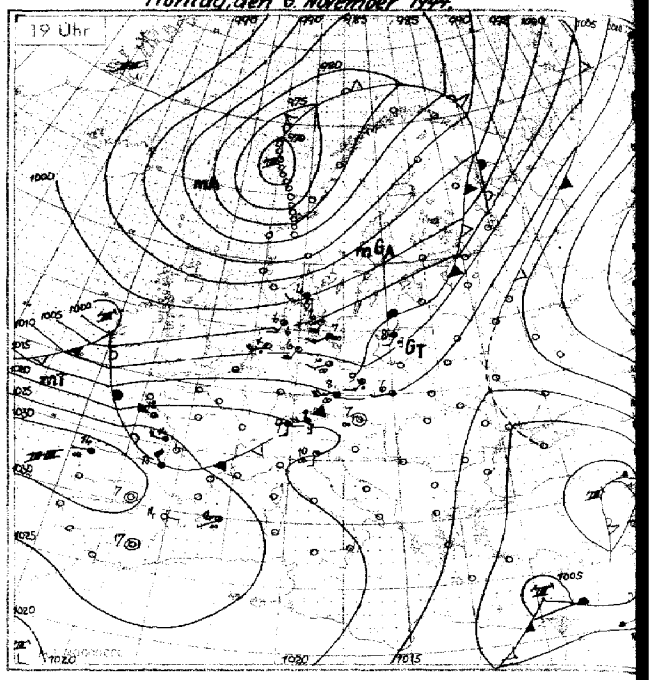

Wetterlage von heute nacht: Dienstag, 7. Nov. 1944.

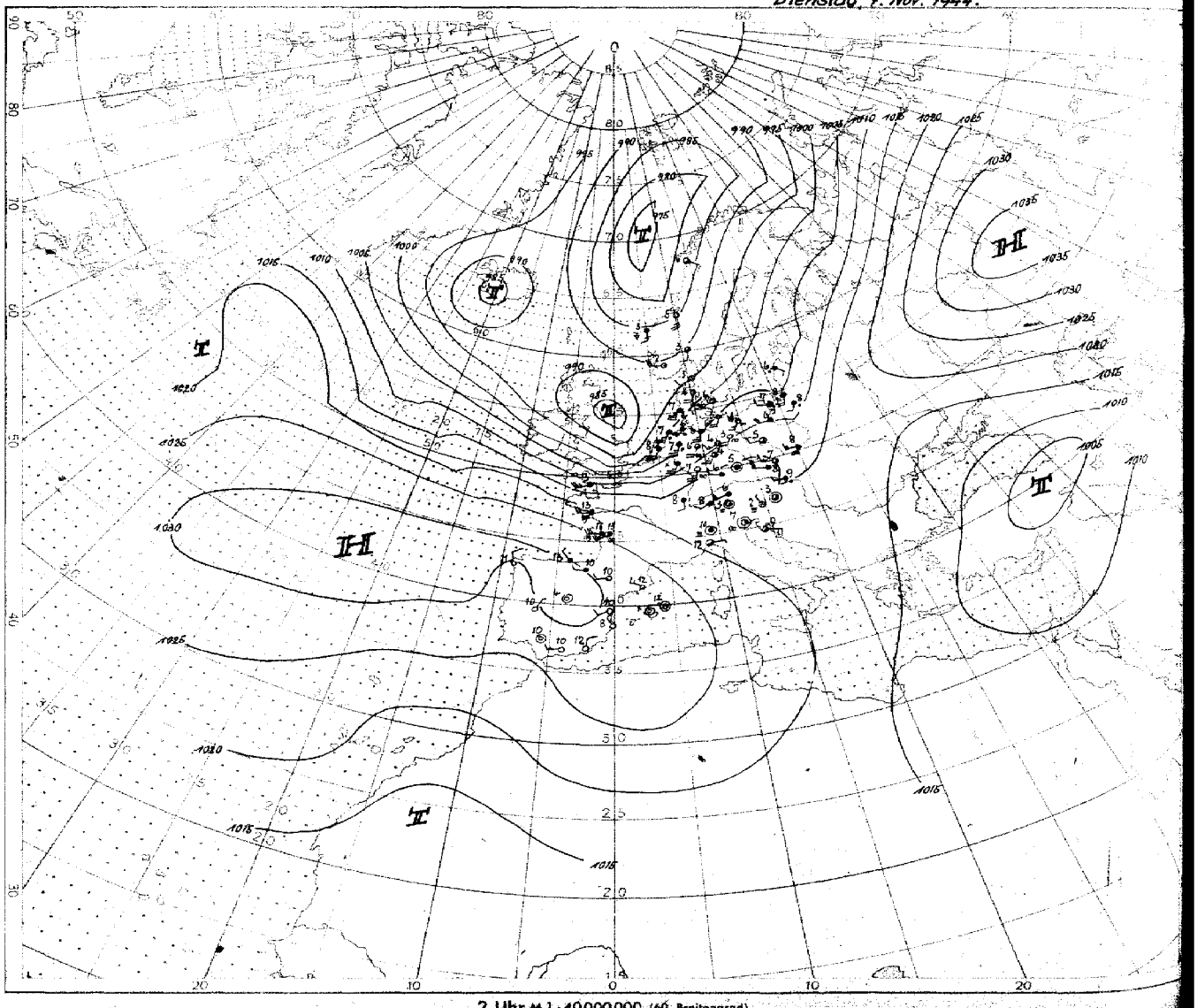

2 Uhr M.1 : 40 000 000 (60. Breitengrad).

312

Höhen-Aufstiege

1. Teil

Dienstag, den 7. Nov. 1944

Seite 5

Schlüssel: Kenngruppe: IIIGG HeHeEaTtTt | OaOaOaOaEa s1 s2 s3 G G | Oiiii yyθGG | HaHaHaHbHr HrHrHrHrz

Hauptisobarenflächen: HaHaTaTaUa HaHaTaTaUa HaHaTaTaUa ... HaHaTaTaUa HaHaTaTaUa HaHaTaTaUa HhHhTTUh

Markante Punkte: PPTTUr PPTTUr ...

Pseudopot. Temperatur: θ0000 00000 00000 IIIPP

Ort	Tromsö 308 102 m	Drontheim 017 50 m	Bergen 022 65 m	Kjeller 041	Hanstholm 183 27 m	Reval 475 3 m	Krasn.-warc. 845 60 m	Libau 471	Gerdauen 379	Fassberg 181	Gotenhafen 560 3 m	Swinemünde 486	Nest/Pommern 268	Helgoland 480 42 m	Emden 304 1 m	Bloavhuk 184
GG			06 17	06 17	06 17			06 14	06 17	06 15		06 16	06 16	06 10	06 14	06 14
41			-	-	-			-	-	-		-	-	-	-	-
96			-	-	-			-	-	-		-	-	-50	-51	-
225			-	-58	-64			-59	-58	-57		-	-55	-56	-57	-56
300			-	-64	-64			-60	-47	-51		-52	-50	-50	-50	-51
400			-48	-44	-41			-34	(6) -31	-37		-39	(4) -35	-39	-36	-38
500			-35	(7) 19 -24	(4) 23 -30			(9) 37 -22	(4) 40 -19	31 -26		28 -27	(5) 32 -24	-28	39 -26	(7) 27 -28
600			-23	(4) 17 -23	(6) 21 -21			(6) 33 -14	(5) 33 -13	(4) 26 -14		25 -17	(7) 30 -15	-18	-17	(8) 26 -18
700			-14	(8) 18 -14	19 -13			(6) 33 -6	(9) 21 -6	-10		21 -6	(5) 24 -10	-12	(2) 25 -11	(9) 22 -12
800			-7	(8) 16 -7	-7			(0) 22 -1	(1) 29 +0	21 -5		22 -6	(4) 26 -2	-7	-4	(0) 20 -5
900			-1	(8) 16 -0	(9) 19 +1			(6) 25 +5	(0) 25 +3	(8) 22 +2		19 +0	(0) 25 +3	+1	+2	(9) 20 +1
950			-	17 -	19			23	23	22		20	23	-	-	20
Boden			+4	17 +1	18 +4			25 +6	24 +5	21 +5		20 +6	22 +6	-2	22 +5	21 +5
41			-	-	-			-	-	-		-	-	(2113)	-	-
96			-	-	(1074)			-	(1601)	(1592)		-	-	1592	1596	(1585)
225			-	1026	1039			1068	1076	1058		(1052)	1062	1051	1060	1048
300			-	845	859			887	924	878		873	881	871	879	860
400			658	661	673			696	700	689		685	691	683	689	677
500			509	512	520			540	541	535		530	535	530	534	523
600			397	384	391			406	407	403		399	402	398	402	392
700			269	269	277			289	290	286		284	287	284	287	278
800			181	171	176			186	186	186		182	184	183	185	176
900			88	80	85			93	93	94		91	92	91	93	85
1000			-6.9	-4.0	0.8			8.0	8.2	9.4		7.3	7.3	6.6	8.6	3.5
41/96			-	-	-			-	-	-		-	-	(531)	-	-
96/225			-	-	(535)			-	(526)	(534)		-	-	541	535	(538)
225/500			-	514	519			528	535	523		(522)	527	521	526	524
500/1000			516	516	520			532	532	525		523	528	523	525	520
Markante Punkte			-	-	-			-	-	25571		-	-	08501	-	-
			-	-	-			-	-	35911		-	-	20521	08511	-
			-	-	-			-	-	45821		-	-	25591	17541	-
			-	-	-			-	-	50705		-	-	27561	20581	-
			-	-	13541			-	-	58662		-	-	29511	29551	-
			-	-	32501			-	-	62665		26571	26651	35951	33971	-
			-	-	37961			-	14581	66011		32591	26541	47821	58682	13521
			-	17511	51806			23591	20501	59591		34961	29521	56711	65862	16511
			38611	28651	83695			54618	25561	71011		35921	34931	65641	67632	26541
			47881	45911	66970			72650	88028	77581		69601	95628	84541	59021	63078
			77601	86549	96048			77557	92049	84628		72611	94040	95651	92031	97068
			99061	97048	00059			01098	00079	00089		01069	01070	00096	01107	00079

Ort	Leeuwarden 010	Leeuwarden 010	Helder 291	Le Havre 230 179 m	Guernsey 468	Pont Château 220 30 m	St Nazaire	Nürburg (Rh.) 041	Nürburg (Rh.) 041	Siegen (Rh.) 020	Köln 436 48 m	Berlin 440 57 m	Frankfurt 412 111 m	Erfurt 646 320 m	Berlin 440 57 m	Neuruppin 214 m	Lindenberg 425 122 m
GG	06 13	06 18	06 14		06 13			06 18	06 14	06 17		06 17	06 17	06 17		06 15	06 13
41	-	-	-		-			-	-	-		-	-	-		-	-
96	-	-	-		-			-	-	-		-	-	-		-	-
225	-	-55	-56		-			-59	-56	-59		-56	-	-55		-	-
300	(8) -50	(4) -52	-50		-45			-60	-48	-51		-51	-	-49		-52	-
400	(4) -35	(4) -31	-36		-32			(6) -33	(7) -32	-35		-35	(5) -34	-36		(2) -40	-
500	(3) 29 -27	(4) 30 -25	(6) 28 -25		-21			(5) 34 -23	(6) 39 -19	(3) 36 -24		(8) 31 -25	(4) 35 -22	(3) 35 -22	9	(2) 26 -29	-
600	(4) 27 -16	(6) 25 -17	-18		-11			(5) 31 -13	(6) 30 -14	(4) 34 -17		(5) 28 -17	(4) 28 -15	(4) 29 -15		(4) 23 -19	(7) 32 -14
700	(7) 18 -13	(7) 19 -13	-14		-6			(9) 24 -10	(9) 23 -11	(5) 30 -9		(0) 23 -9	(9) 21 -10	(6) 26 -9		(4) 21 -10	(9) 35 -5
800	(6) 18 -5	(8) 19 -5	-5		-2			(8) 18 -6	(0) 20 -6	(8) 27 -6		(0) 24 -4	(7) 20 -4	(3) 23 -3		(0) 17 -8	(0) 31 -1
900	(6) 19 +2	(4) 18 +1	(0) 23 +2		+4			(9) 21 +2	(0) 23 +2	(8) 17 +0		(0) 22 +1	(8) 19 +1	(7) 23 +3		(9) 18 -0	(0) 29 +4
950	20	-	-		-			19	25	17		21	21	25		18	26
Boden	23 +5	+4	22 +5		+5			18 +2	25 +5	17 +1		21 +6	12 +6	23 +3		22 +7	26 +6
41	-	-	-		-			-	-	-		-	-	-		-	-
96	-	-	-		-			(1600)	(1605)	-		(1589)	-	-		-	-
225	-	1053	1062		-			1072	1071	1062		1067	-	1068		-	-
300	878	873	881		906			891	890	883		879	-	886		891	-
400	687	684	691		712			699	698	693		689	698	696		682	-
500	532	530	535		551			541	539	537		534	540	539		530	-
600	401	398	403		419			407	406	403		402	406	406		399	409
700	286	284	289		292			291	290	283		287	291	290		285	292
800	184	183	188		197			189	188	188		185	189	188		183	189
900	93	91	96		104			98	96	96		93	97	95		92	95
1000	8.0	6.8	11.8		19.0			13.6	11.8	12.5		8.4	12.7	11.0		8.3	10.6
41/96	-	-	-		-			-	-	-		-	-	-		-	-
96/225	-	-	-		-			(528)	(534)	-		(532)	-	-		-	-
225/500	-	523	526		-			531	531	526		524	-	529		-	-
500/1000	524	523	524		534			527	528	524		525	528	528		521	-
Markante Punkte	-	-	-		-			-	-	-		-	-	19541		-	-
	-	-	17541		-			-	-	-		-	-	35931		30032	-
	-	-	22541		-			-	-	-		-	-	47753		42812	-
	-	18501	24571		-			-	-	-		-	-	54673		44863	-
	44803	20551	28531		-			-	-	-		-	39865	56675		53702	-
	46813	28554	45806		-			-	16561	-		-	56654	61644		62689	-
	54734	39894	54517		-			15571	22651	-		13561	57654	64634		64669	-
	63624	45677	68641		28981			18571	24581	21591		16571	59644	75575		73582	61627
	57634	78568	69652		64670			24583	63636	28551		20541	68605	84006		75584	68569
	78565	82568	81559		78531			62615	68630	63665		26391	83527	88017		75690	82000
	83648	[illegible]	88520		84511			93049	73589	74617		63660	85538	93068		06048	88030
	01107	01078	01098		02088			96030	96079	98058		00079	00088	98068		01070	00108

Hamburg: -

Münster: -

Neuruppin: Regen ° ∞ ° 10/10 Ns, As, 6/10 Ac As geschi., quellig, Eisansatz ab 3.0, 5/10 dünn. As, Cs, Ci.

Frankfurt: ∞ - 1.4 5/10 Sc 1.2-1.7 i. Nu. NW 7/10 Ac, locker geschi. 2.5 -3.0. i. S quellig. → Ci. 9/10 As u. dicht. Cs.

-

Lindenberg: Drachenanstg. 10/10 Sc r. 2.0, Regen.

Breslau: -

Ort	Belgrad 701	Bukarest 575	Konstanza 562 12 m	Saloniki 731	Rom 322 3 m	Athen 790 100 m	Chanea 727 14 m	Rhodos 958 86 m	Venedig 312 m	Mailand 302	Belgrad 701	Freiburg (Brsg.) 585	Friedrichshafen 546	München 414 520 m	Klagenfurt 502 464 m	Wien 501 157 m	Lemberg 571 339 m	Krakau 561 m	Litzmannstadt 557 m	Minsk 887	Warschau 886 104 m	Breslau 411 120 m
GG									06 16	06 17		06 17	06 1.	06 17	06 17			06 16	06 17			
41									-	-		-	-	-	-			-	-			
96									-	-		-	-57	-	-			-57	-			
225									-59	-61		-	-59	-	-60			-60	-64			
300									-48	-48		-47	-46	-	-46			-48	-51			
400									-34	-30		(3) -31	-31	-	-30			-31	(7) -35			
500									(2) 38 -19	(5) 43 -17		(4) 37 -20	(9) 42 -19	(2) 39 -20	(5) 33 -19			(3) 36 -21	(6) 33 -25			
600									34 -10	(5) 41 -7		(4) 32 -12	(9) 38 -12	(9) 39 -12	(5) 30 -11			(3) 32 -12	(6) 31 -14			
700									(2) 33 -4	(5) 37 -4		(9) 32 -6	(9) 37 -4	(0) 37 -4	(4) 30 -4			(5) 29 -5	(7) 26 -9			
800									(4) 27 +2	(7) 35 +4		(0) 28 +1	(0) 33 +0	(5) 32 +0	(6) 26 +0			(7) 25 -1	(7) 25 -3			
900									(5) 24 +7	(9) 35 +8		(9) 26 +4	(8) 30 +6	(8) 30 +7	(9) 25 +4			(5) 27 +7	(6) 22 +3			
950									27	33		27	-	28	17			27	24			
Boden									29 +8	26 +7		27 +7	29 +4	27 +5	19 +2			26 +5	24 +6			
41									-	-		-	-	-	-			-	-			
96									(1610)	-		-	1612	-	-			1605	-			
225									1090	1089		(1083)	1086	-	1088			1079	1063			
300									908	908		904	904	-	906			898	884			
400									714	714		708	710	-	711			705	694			
500									555	555		549	551	550	552			547	538			
600									420	418		415	416	416	417			412	405			
700									301	299		298	298	298	299			295	289			
800									196	194		194	194	193	195			192	187			
900									102	98		101	100	100	102			98	95			
1000									16.2	13.0		16.3	14.8	13.9	17.9			12.4	10.0			
41/96									-	-		-	-	-	-			-	-			
96/225									520	-		-	526	-	-			526	-			
225/500									535	533		(534)	535	-	536			532	525			
500/1000									539	542		533	536	536	534			535	528			
Markante Punkte									-	-		-	-	-	-			-	-			
									14591	-		-	-	-	-			-	-			
									17631	-		-	-	-	-			-	-			
									24621	-		-	08561	-	16631			-	18611			
									32921	-		24523	42551	-	20631			-	24031			
									42990	20641		43713	45581	-	45244			-	43817			
									48944	57597		46753	47571	48928	77096			48571	56676			
									58612	64555		65618	24621	53689	78516			49601	64115			
									73011	73015		73540	58627	69540	88537			55653	74388			
									84031	85090		77520	74520	82010	94010			73576	88226			
									95789	95409		82519	82029	93097	94020			95166	94057			
									02437	00099		95070	95097	96092	96039			99147	99088			

München: ° ∞ 10/10 Ns, As, 4/10 Ac, As geschichtet, quellig, Eisansatz ab 3.0, 5/10 dünn. As, Cs, Ci.

Wien:

Paris:

Vorlag

Karten vom Frühtermin

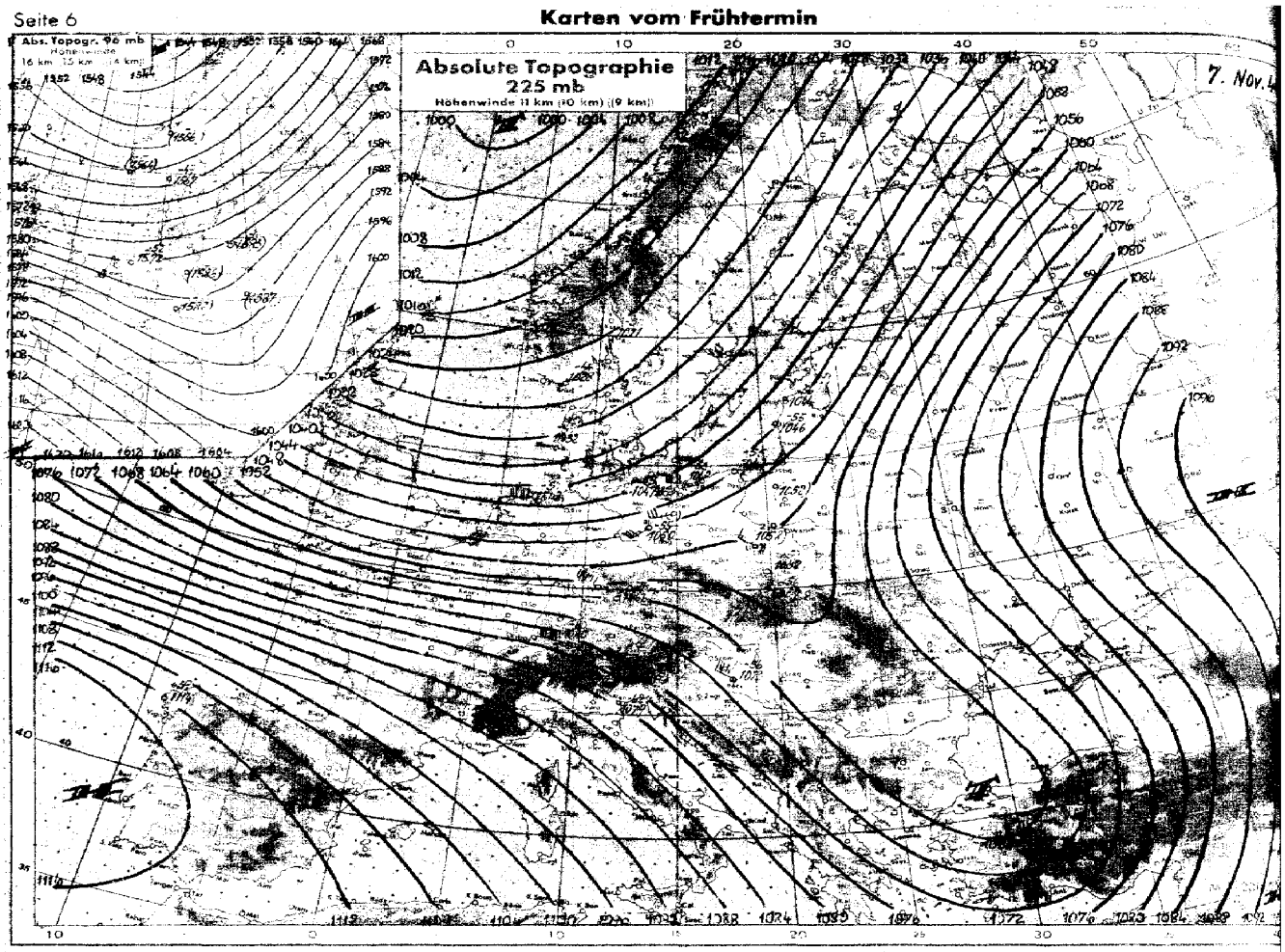

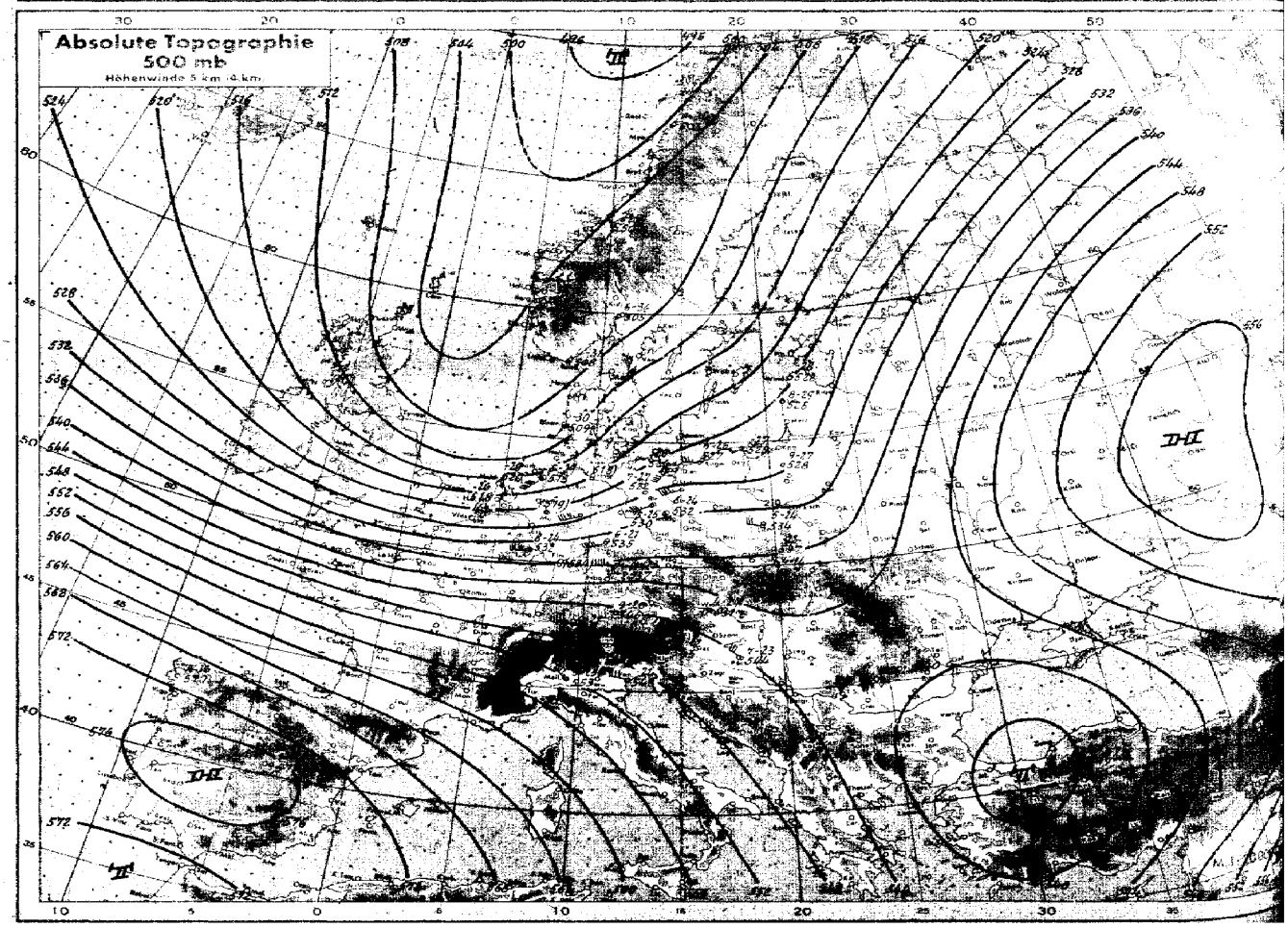

Karten vom Frühtermin

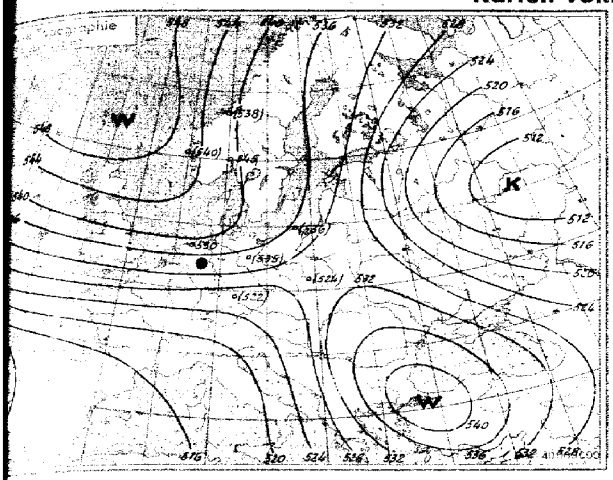

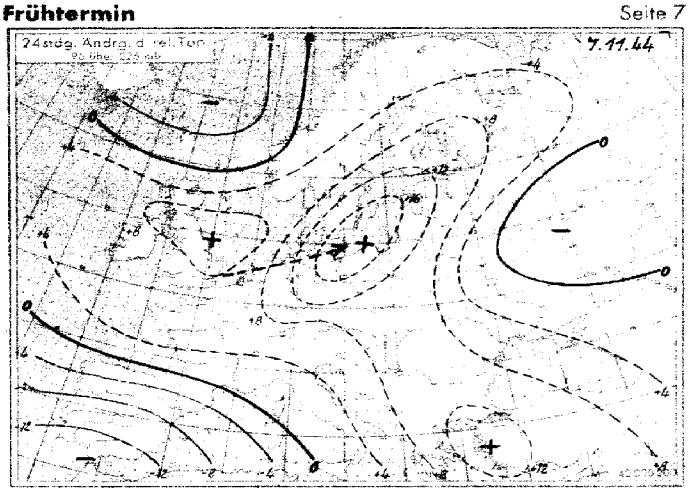

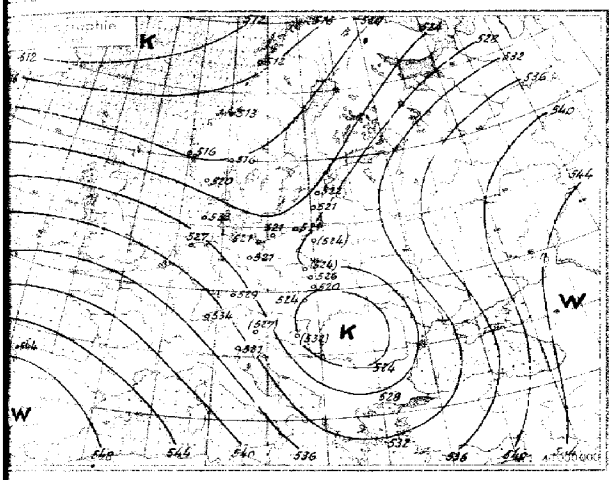

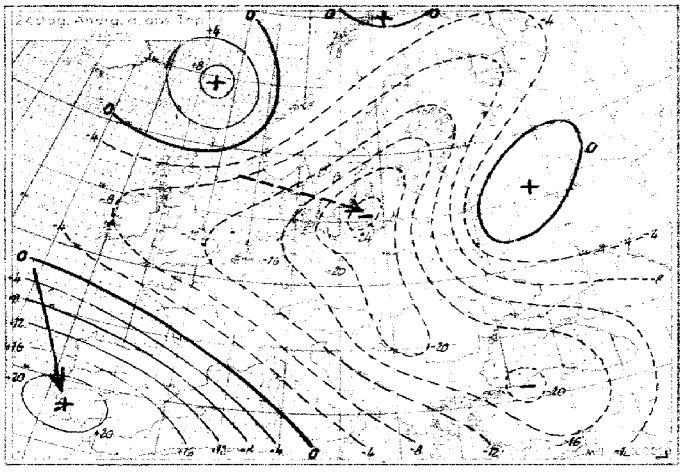

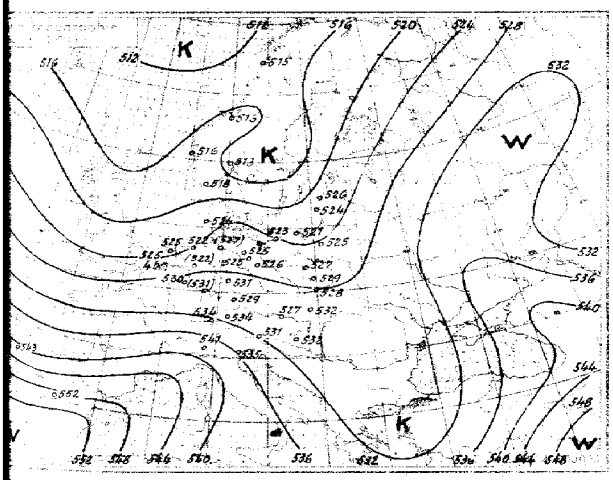

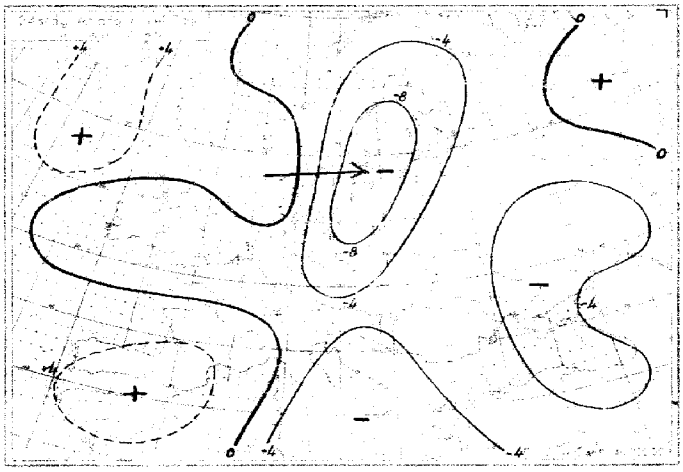

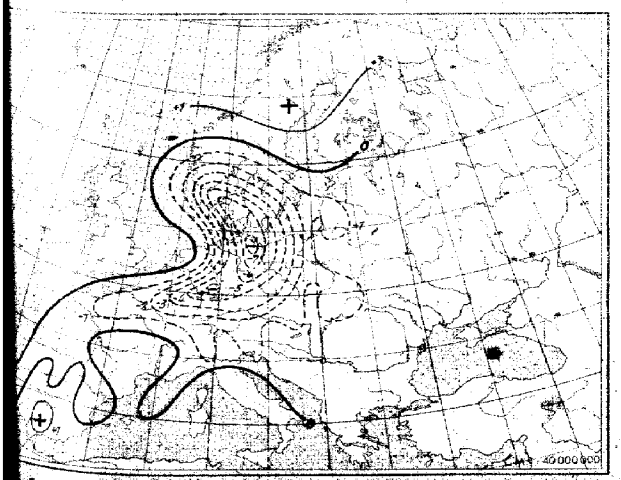

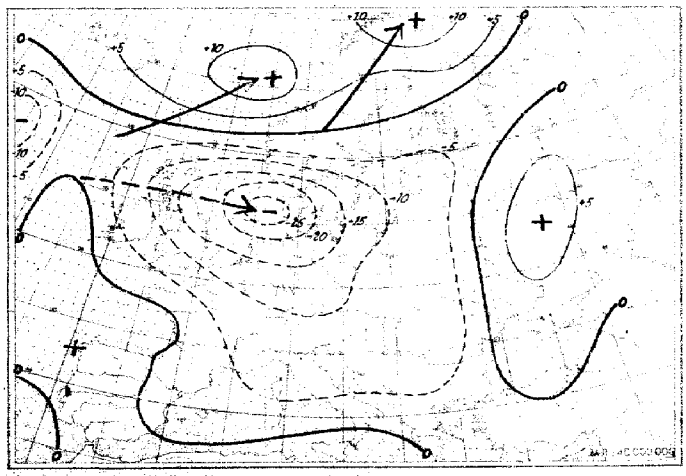

3stündige Bodendruckänderung seit heute 5 Uhr in Millibar

24stündige Bodendruckänderung seit gestern 8 Uhr in Millibar

Nr. 49

Höhen-Aufstiege

2. Teil

Dienstag den **7. November** 194

Seite

Oberer Teil: U OOTT = Relative Feuchte in 10%, darunter Pseudopot. Temperatur in °C und wahre Temp. (°C) an den Hauptisobarenflächen.
Mittlerer Teil: $H_a H_a H_a$ = Höhen der Hauptisobarenflächen in dgn. Dekametern; $H_r H_r H_r$ = Abstand zwischen 500 u. 1000, 225 u. 500, 96 u. 225, 41 u. 96 mb-Fläche.
Unterer Teil: $P_t P_t T T U_t$ = Druck, Temperatur und Feuchte an den markanten Punkten.

Klammern zeigen an, daß der Wert durch Verlängerung der Zustandskurve ergänzt ist

GG Datum; G.G. Uhrzeit (O.G.Z.)

	Ort (Kennziffer, Höhe)	Bodø	Drontheim 50 m	Bergen 65 m	Kjeller	Kristiansand 30 m	Nordvaagshuk 154	Windau 475	[illegible] 349	Libau 421	Neust. i. Po. 266	Gotenhafen 3 m	Swinemünde	Hamburg 12 m	Emden 1 m	Heide 291	Heide 291
	G.G.	07 05	07 07	07 35	07 05	07 05	07 06	07 04	07 05	07 04	07 04	07 04	07 35	07 07	07 05	07 32	07 04
OOTT	41	–	–	–	–	–	–	–	–	–	–	–	–	–	–	–	–
OOTT	96	–	–	–	-44	–	–	–	–	–	–	–	–	–	-52	–	–
OOTT	225	-53	-35	-58	-53	-44	-49	-56	–	-55	-53	-55	-55	–	-50	–	–
OOTT	300	-55	-54	-53	-52	-56	-50	-53	-50	-58	-55	-53	-55	–	-49	–	-46
OOTT	400	-40	-46	-46	5 -0	-44	-42	-38	4 -38	-37	3 -38	-39	-42	–	-39	-38	-37
OOTT	500	2 19 -24	25 -35	8 -34	6 12 -32	4 -31	-30	28 -28	9 31 -27	8 26 -29	4 29 -26	-27	31 -26	–	5 27 -29	-26	-26
OOTT	600	5 19 -23	9 22 -23	7 18 -23	5 25 -25	21 -20	25 -19	8 25 -19	9 18 -17	8 26 -18	6 22 -15	-18	7 18 -14	5 26 -13	8 24 -19	-16	-18
OOTT	700	20 -14	8 21 -14	16 -14	7 16 -15	-16	0 15 -10	8 23 -11	0 25 -10	9 23 -10	5 17 -11	-13	5 20 -11	8 16 -9	9 21 -11	-10	-10
OOTT	800	25 -9	19 -7	7 -7	0 14 -4	-7	9 25 -4	-5	0 23 -4	0 25 -4	9 18 -6	-6	-5	8 26 -2	7 20 +5	-4	-5
OOTT	900	3 15 -1	6 28 +1	8 16 -0	0 15 -2	0 18 +0	0 22 +2	0 21 +1	0 21 +1	0 22 +2	9 19 +1	-0	6 17 +2	9 25 +3	8 23 +3	+2	8 +3
OO	950	13	14	16	15	16	25	21	22	23	17	–	16	22	12	–	–
OOTT	Boden	10 -6	14 -0	16 +2	15 +0	12 +1	25 +6	20 +5	23 +6	22 +7	15 +3	17 +3	15 +3	20 +3	21 +2	24 +6	18 +1
$H_a H_a H_a$	41	–	–	–	–	–	–	–	–	–	–	–	–	–	(2114)	–	–
$H_a H_a H_a$	96	–	(1556)	(1564)	1567	–	–	–	–	–	–	(1583)	–	–	1572	–	–
$H_a H_a H_a$	225	1015	1019	1022	1020	1028	1032	1042	(1052)	1046	1048	1048	1047	–	1042	–	–
$H_a H_a H_a$	300	831	837	839	838	845	847	859	871	857	868	867	868	–	857	–	866
$H_a H_a H_a$	400	652	664	664	659	659	661	671	683	678	681	679	680	–	669	675	674
$H_a H_a H_a$	500	535	506	506	505	508	509	521	528	525	529	525	526	(518)	546	520	513
$H_a H_a H_a$	600	373	378	378	376	378	379	391	397	394	399	393	393	386	385	388	386
$H_a H_a H_a$	700	263	277	275	266	265	265	277	282	283	280	279	279	271	271	273	271
$H_a H_a H_a$	800	162	165	164	166	164	162	175	180	177	179	178	177	168	169	171	169
$H_a H_a H_a$	900	72	73	73	75	73	78	84	88	85	88	87	85	76	77	77	78
$H_a H_a H_a$	1000	-11.4	-10.0	-9.9	-7.5	-10.2	-14.6	0.6	3.4	1.8	4.1	3.7	4.7	-8.7	-7.3	-4.5	-6.2
$H_r H_r$	41/96	–	–	–	–	–	–	–	–	–	–	–	–	–	(542)	–	–
$H_r H_r$	96/225	–	(538)	(540)	545	–	–	–	–	–	–	(536)	–	–	530	–	–
$H_r H_r$	225/500	513	513	516	516	520	523	522	(524)	521	521	521	521	–	527	–	–
$H_r H_r$	500/1000	545	516	515	513	518	524	521	525	524	523	521	514	(527)	522	525	525
$P_t P_t T T U_t$ Markante Punkte		–	–	44540	–	22921	–	–	–	–	–	–	–	–	35511	–	–
		–	–	18501	–	27511	–	–	–	–	–	–	–	–	13531	–	–
		–	12511	21991	–	34421	–	–	–	–	–	13511	–	–	15531	–	–
		–	18531	25531	–	36501	–	–	–	–	–	14531	–	52757	16321	–	–
		28531	34551	28531	–	38711	–	–	–	–	–	17521	–	57695	28521	–	34911
		27531	38981	54511	40991	56481	–	27571	–	23591	23531	25561	27541	58696	34961	–	41671
		29551	53820	45911	34511	64481	–	32581	–	17581	28561	32811	28581	61676	47811	–	62471
		33561	62710	52810	42955	65691	12591	42861	–	35951	55704	43863	55705	71598	52786	–	76561
		78576	75611	62716	54825	73591	27581	43851	–	47856	67625	62661	66613	76549	61687	–	78581
		82584	87516	89548	68665	82561	35501	47815	25541	64859	68645	68631	93051	93049	64677	–	85521
		91055	92036	95018	76620	95031	95000	54781	59561	76558	96079	73621	97031	94049	93049	35961	97051
		98046	98058	98039	97039	99020	00070	00050	00090	00070	00049	03059	00540	99078	99069	01108	00109

Klartexte (neutral):

Hamburg: Verbreitet 6–8/10 Fcu. 0.8–2.1, 8/10 Sc dann ab 1.7 vereisg. 8/10 Ac–As m. teilweise 4/10 Ac u. 4.1–4.8 darüber wolk. m. Eisverwehungs-Schichten. Von WNW aufgeklart.

Münster:

Frankfurt: ∞° – 0.8, 8/10 Sc v. 0.8–1.3 geschichtet, 9/10 As dar. ½ Fall. Starkere körnige Vereisung.

Neuruppin: Regen ∞, 9/10 Fs v. 0.3–0.7, 10/10 Ns v. 0.7 – > 6, Vereisung v. 1.0–2.0.

Lindenberg: Drachenanstieg, 9/10 Cu, As Sc, auf 8/10 zunehmend, 6.0 Sicht.

Breslau

	Ort (Kennziffer, Höhe)	Madrid 667 m	Nürnberg 040	Münster 52 m	Frankfurt 111 m	Erfurt 320 m	Berlin 57 m	Neuruppin 214	Lindenberg 122 m	Pecz 547	Zvolen 684	Pilsen 666	Litzmannstadt 557	Wloszczowa 457	Krakau 216 m	Wien 157 m	Klagenfurt 454 m	München 526 m	Friedrichshafen 400 m	Marseille [illegible]
	G.G.	07 07	07 06	07 08	07 07	07 05	07 05	07 07	07 05	07 05	07 05	07 07	07 05	07 03	07 05	07 46	07 05	07 06	07 05	07 06 07 [illegible]
OOTT	41	–	–	–	–	–	–	–	–	–	–	–	–	–	–	–	–	–	–	–
OOTT	96	–	–	–	–	–	–	–	–	–	–	–	–	–	–	–	–	–	–	–
OOTT	225	–	–	–	–	–	-55	–	–	-56	-47	-57	–	-59	-56	–	–	–	-60	-52
OOTT	300	–	-49	–	–	-48	-55	–	–	-49	-52	-49	-60	-52	-56	–	-46	–	-46	-4[illegible]
OOTT	400	–	6 -33	–	–	-32	7 -38	7 -40	–	-32	-35	-34	5 -37	-35	-38	–	-34	–	8 -32	-28 6 -2[illegible]
OOTT	500	2 49 -11	8 34 -26	–	–	6 38 -21	6 32 -25	7 29 -27	8 34 -24	7 34 -23	-22	8 36 -23	5 35 -24	-22	4 32 -24	9 34 -24	8 30 -22	9 40 -20	0 43 -21	5 46 -15 -21
OOTT	600	2 45 -2	9 33 -14	4 32 -19	4 33 -14	7 32 -14	6 28 -16	8 29 -16	6 31 -15	7 32 -13	-12	6 31 -14	8 33 -5	-15	6 29 -15	0 31 -15	8 33 -13	0 35 -13	0 38 -12	6 41 -5 -12
OOTT	700	5 48 +5	9 30 -7	5 19 -13	31 -7	6 30 -5	6 23 -9	9 27 -8	6 24 -9	7 28 -7	-7	5 24 -9	6 29 -7	-9	8 24 -10	0 28 -9	7 30 -6	0 30 -7	8 30 -7	40 +0 33 -1
OOTT	800	2 36 +11	0 27 -2	5 18 -5	29 -1	6 28 +0	8 19 -5	9 22 -4	6 25 -4	7 25 -1	+0	22 -3	8 23 -5	-2	9 22 -4	9 24 -3	7 27 +0	0 28 -1	9 31 -1	7 38 +5 +3
OOTT	900	5 36 +13	0 26 +3	6 18 +3	25 +2	8 25 +3	7 19 +2	0 17 -1	6 18 +1	7 27 +6	+6	9 23 +3	9 21 +1	+4	23 +2	8 23 +2	0 19 +0	29 +5	9 30 +5	9 32 +7 +5
OO	950	21	23	18	24	26	17	18	19	25	–	16	19	–	22	24	16	29	–	31
OOTT	Boden	17 +11	23 +4	19 +6	25 +5	25 +4	14 +2	17 +3	14 +2	12 +1	23 +8	12 +4	18 +3	+5	23 +4	23 +6	17 +0	29 +6	27 +3	45 +2 14 +3
$H_a H_a H_a$	41	–	–	–	–	–	–	–	–	–	–	–	–	–	–	–	–	–	–	–
$H_a H_a H_a$	96	–	–	–	–	–	(1586)	–	–	–	–	(1558)	–	(1587)	–	–	–	–	–	–
$H_a H_a H_a$	225	–	–	–	–	–	1050	–	–	1073	1065	1066	(1058)	1062	1057	–	1023	–	1080	– 1077
$H_a H_a H_a$	300	–	881	–	–	886	872	–	–	894	891	885	879	883	878	–	896	–	898	(910) 895
$H_a H_a H_a$	400	–	689	–	–	694	684	676	–	702	701	694	690	694	691	–	702	–	704	712 708
$H_a H_a H_a$	500	577	532	(519)	(534)	535	530	522	532	544	544	537	534	537	537	531	545	545	546	550 545
$H_a H_a H_a$	600	438	399	388	400	402	397	390	399	410	410	403	401	403	403	407	411	410	411	417 414
$H_a H_a H_a$	700	315	283	275	284	285	282	274	283	294	294	287	285	288	288	291	294	293	294	295 296
$H_a H_a H_a$	800	207	180	174	181	181	180	172	181	191	190	185	183	185	186	189	190	190	190	[illegible] 191
$H_a H_a H_a$	900	111	87	81	88	88	88	80	89	97	97	92	91	92	94	95	97	96	97	95 98
$H_a H_a H_a$	1000	25.6	2.4	-3.0	3.2	3.9	4.5	-3.1	5.2	12.0	11.8	7.5	7.3	7.9	9.0	11.8	14.3	11.0	13.2	[illegible] 13.1
$H_r H_r$	41/96	–	–	–	–	–	–	–	–	–	–	–	–	–	–	–	–	–	–	–
$H_r H_r$	96/225	–	–	–	–	–	(535)	–	–	–	–	(522)	–	(524)	–	–	–	–	–	–
$H_r H_r$	225/500	–	–	–	–	–	521	–	–	529	524	529	(524)	526	520	–	527	–	534	531
$H_r H_r$	500/1000	552	530	(522)	(531)	531	525	525	526	532	532	529	527	529	528	527	531	534	534	535
$P_t P_t T T U_t$ Markante Punkte		–	–	–	–	–	–	–	50748	–	–	–	–	–	–	–	–	–	–	–
		–	–	–	–	–	–	–	54718	–	–	–	–	–	–	–	–	–	–	–
		–	–	–	–	23501	–	–	64615	–	–	–	–	–	–	–	–	–	–	–
		–	–	–	–	47727	13531	–	65617	–	–	–	–	–	–	–	–	–	–	18[illegible]
		–	–	–	–	56697	16571	–	69583	–	–	–	–	13681	–	–	–	–	–	3[illegible] 15667
		–	–	–	–	64607	20511	–	72596	22561	–	–	–	26591	20551	–	–	–	20581	4[illegible] 6659
		–	32961	52743	–	67587	26281	–	83524	25601	–	15601	–	27671	25561	–	–	–	44779	[illegible] 7554
		–	39841	64656	–	73526	29871	30917	87517	45761	11631	19601	26551	45781	27591	50749	26011	47769	62600	[illegible] 7504
		69522	44807	65677	–	83016	63637	67598	94046	73547	22481	27[illegible]	35941	54681	55685	61640	85027	55650	61588	[illegible] 5201
		75093	78529	74603	87029	86008	75598	85519	95047	77537	40761	85516	69566	57681	63627	83650	88028	76640	74547	[illegible] 8468
		92155	83510	56005	88010	95068	93047	94010	95077	97088	62641	95079	75558	92851	75588	95076	93400	93079	84010	[illegible] 7504
		96020	95050	00078	99098	97868	00039	99040	99020	00010	97081	97078	99040	98078	98085	00079	95019	95079	96078	[illegible] 0264

Klartexte (neutral):

München: Böig v. 1.6–5.7, 10/10 St, geschichtet, 7/10 Cs > Gi.

Wien: ∞°, i. NW i. 10/10 dim. St-Schichten übergehd. As -> Gi, 9/10 Asop-Felder ab 4.5, ab 2.0 Ersmadelfelder, bis Gipfelstau i. Parallel i. 3.3 Ac.

Münster: ∞° – 1.8 rasch wechselnde Schauerbewölkung, i. NE Cu, Cb – 4.0, i. S 4/10 Sc 1.8–2.2, 8/10 Ac 3.4 i. Sw 3/10 Ac i. 5.0.

Paris:

den ab 1. 1. 1940 bis auf
pge verbreiteten Analyse
vom 21. 12. 1939).

Wetterlage von heute morgen: Dienstag, 7. Nov. 1944.



Wetterübersicht

Dienstag, 7. November 1944

Der Kern des Höhentiefs über dem Nordmeer ist unter leichter Auffüllung fast ortsfest verblieben. Über der Nordsee hat aber mit der Höhe zunehmender Druckfall eingesetzt, der im 500-mb-Niveau 70 gdm beträgt. Die in dieser Höhe auftretenden horizontalen Temperaturgegensätze haben zwischen Aalborg und Erfurt 45° betragen. Eine Südverlagerung der Frontalzone läßt sich am ehesten in der großräumigen Abkühlung in der oberen Troposphäre über Mitteleuropa verdeutlichen.

Auch das Starkwindfeld der Höhenströmung hat sich damit nach Süden verlagert, sodaß die neue atlantische Welle mit ihrem Hauptdruckfall südlicher ansetzte. Der stärkste Druckfall wurde dabei mit 11 mb in den letzten heute um 5 Uhr in Helgoland gemessen und der Kern der neuen Welle liegt südlich der irländischen Küste mit unter 980 mb bei weiterer Vertiefung. Die Temperaturgegensätze in der freien Atmosphäre sind bei der großen Beschwindigkeit der Umgebung nur schwer aus den Aufstiegen herauszulesen. Jedenfalls tritt an der Warmfront nur ein schmales Gebiet mit Erwärmung auf. Die kräftigen Niederschläge, die in Nordwestdeutschland bis zu 15 mm seit gestern abend lieferten, entstehen wegen des heftigen Druckfalls größtenteils durch zyklonale Hebung bedingt. Das Kaltfeld hinter der nach dem Baltikum abgezogenen Welle nur über der See erkennbare, bis in große Höhen reichende labile Kaltluft greift hinter der neuen Welle bis ins Reichsgebiet vor.

Die gestern früh über der Ostsee gemeldete Welle ist unter Verringerung ihrer Verlagerungsgeschwindigkeit ins Baltikum gezogen. Ihre Kaltfront hat, stark nach Westen vorauseilend, bei der herrschenden straffen Westströmung im Süden gerade nur die Alpen erreicht, sodaß über München seit gestern abend noch Abkühlung vorherrscht.

Im übrigen Raum sind die Änderungen verhältnismäßig gering. Bei stationärer Lage des südrussischen Hochs schwächen sich die meridionalen Druckgegensätze zwischen dem Höhentief im Nordmeer und dem etwas ostwärts verschobenen Azorenhoch nur äußerst langsam ab. Dabei wird die Frontalzone durch allmähliches Vordringen der maritimen Kaltluftvorstöße weiter nach Süden noch mehr in den mitteleuropäischen Raum verlagert. Bei der starken Höhenströmung sind rasch weitere Störungen von Westen her zu erwarten.

gez. Schulz,
Zentrale Wetterdienstgruppe.

Dienstag den 7. November 19

Ausland Bodenstationen: Küstenorte o	Höhe m	JJJ	Gestern 14 Uhr CC	wwVhN	DDFWN	PPPTT	UC app	Gestern 19 Uhr CC	wwVhN	DDFWN	PPPTT	UC app	RR	Heute 2 Uhr CC	wwVhN	DDFWN	PPPTT	UC app	Heute 8 Uhr CC	wwVhN	DDFWN	PPPTT	UC app	RR
Vardö o	12	004																						
Ingöy o	4	005																						
Tromsö o	102	008	54	02965	18316	82303	17707												51	11962	18163	87803	60305	[illegible]
Bodö o	17	010	86	02954	14285	79906	60203							57	12854	12427	81206	58205	41	02963	10455	84704	60306	[illegible]
Nordöyan o	37	014																						
Krakenes o	41	021												90	82758	14388	88703	90704	52	61654	20468	80604	80404	[illegible]
Utsira o	56	028																	54	02862	08424	84604	80804	[illegible]
Lister o	9	030	90	81768	18524	97806	00103												60	03868	06528	82304	80818	[illegible]
Ferder o	9	036																						
Aarhus o	47	180	74	02744	20105	04909	60911	50	81745	22485	03305	80806	99271	50	05745	20465	91105	80818						
Kopenhagen o	1	181	10	01743	20304	08110	61907	05	15690	18401	06206	91805	55160	50	02941	20441	00606	8x814	62	64536	16628	90216	8x830	[illegible]
Skagen o	3	182	6x	82638	24588	01607	8x310	36	25734	20385	99604	80803	05371	34	01832	20213	94503	80814	9x	03728	16828	86906	8x921	[illegible]
Biarritz	29	202																						
Lyon	198	210																						
Paris/Le Brg.	46	215																						
Brest	75	220																						
Le Havre o	119	230																						
Marseille	12	231																						
Nanzig	236	237																						
Châteauroux	153	252																						
La Coubre o	6	269						57	02654	24327	25614	90302	05360						5x	55548	24658	23913	8x804	·
Helder o	6	291	20	02755	24715	10610	60902	30	05655	55725	09010	70605	00470	6x	64x56	55868	95813	8x933	80	05754	57984	92608	70404	·
Vlissingen o	1	292																						
De Bilt	12	293	86	21754	22305	-	-	54	05652	22483	-	-	-	5x	62645	51568	-	-	84	01754	24484	97007	60310	·
Genua o	2	305						5x	61750	14136	-	-		83	02854	08126	xxx02	8x803	50	02855	02205	xxx10	80601	[illegible]
Venedig o	10	312						00	05790	16113	18910	84804	00170	00	05590	00004	16907	96803	xx	46209	00049	15307	9x304	[illegible]
Zara o	12	315																						
Rom o	3	322																						
Brindisi o	16	331																						
Cagliari o	35	338																						
Syrakus o	15	655																						
Madrid	667	353	00	05690	03100	28811	70302	00	00690	00000	21307	80402	00110	00	00790	00000	10004	00701	00	47230	00000	19503	x0221	[illegible]
Almeria o	65	355	20	01852	14212	28918	60905	00	00890	00010	28617	60401	0080x	00	00890	02200	29012	80300	00	00990	02300	28911	70403	[illegible]
Mahon	40	357	30	01754	26214	26917	70404	20	01753	00013	26914	70402	00170	50	01753	00013	26612	70802	50	21752	00013	25512	74400	[illegible]
Barcelona o	42	358												70	00890	26200	27512	60302	00	08590	00014	25511	74400	[illegible]
La Coruña o	57	362	5x	03645	24328	19415	8x300	5x	05648	24128	31414	86800	97360						5x	03748	20128	31413	9x300	[illegible]
Lissabon	227	384																						
Funchal o	110	395																						
Pt. Delgada o	22	396																						
Horta o	65	398																						
Teneriffa o	37	400	70	01855	04114	22522	51704	70	01853	33113	21420	60704	00580						70	01962	26102	19516	80704	[illegible]
V. Cisneros	6	404						06	018x0	02601	15819	70602	00380						15	04762	37613	16117	70501	[illegible]
Pinsk	137	569																						
Kauen	83	466																						
Riga	2	470																						
Dorpat	81	476																						
Helsinki	15	481																						
Vaasa	9	483																						
Kuopio	233	484																						
Rovaniemi	80	607																						
Budapest	130	541						04	05790	22212	17507	70008	-						07	05790	26428	13308	7x002	
Bukarest	92	575																						
Klausenburg	374	590																						
Belgrad	138	701																						
Sofia	538	720																						
Athen	239	730																						
Canea (Kreta)	63	737																						
Tunis	10	060																						
Orel	191	841																						
Dno	71	858																						
Minsk	211	867																						
Smolensk	234	869																						
Kiew	185	957																						
Dnjepropetrowsk	62	968																						
Odessa	50	975																						
Mariupol	40	981																						
Sewastopol	8	988																						

Bergstationen:	Höhe m	JJJ	CC	wwVhN	DDFWN	PPPTT	UC app	CC	wwVhN	DDFWN	PPPTT	UC app	RRTTE	CC	wwVhN	DDFWN	PPPTT	UC app	CC	wwVhN	DDFWN	PPPTT	UC app	RRC
Mussalla	2926	726																						
Lomnitzer Spitze	2640	665																						
Fanaraken	2072	024	85	83025	17045	59761	01306												00	46409	00049	60060	02600	[illegible]
Mt. Ventoux	1900	248																						
Puy de Dôme	1467	246																						
Izana	2367	401																	00	00970	00000	xxx02	00602	[illegible]

uu = Datum GG = Uhrzeit (DGZ.)

Höhenwinde (dd vv)

dd = Windrichtung (N = 36) vv = Windgeschwindigkeit in km/…

Ort	Litzmannstadt	Faßberg	Hamburg	Leeuwarden	Neubiberg	Hanstholm	Friedrichshafen	Krakau	Berlin	Neubiberg	Coburg	bei Friedrichshafen	Litzmannstadt	Nest	Emden
uuGG	06 17	06 17	06 16	06 18	06 17	06 17	06 17	06 16	07 15	07 15	07 05	07 05	07 05	07 04	07 05
27.0 km															
24.0 ..															
16.0 ..								26 40							
13.0 ..		23 80						26 30		31 150					28 110
11.0 ..	30 50	24 80	26 90	27 110	27 110	25 110	30 120	28 60	24 70	21 200					28 110
9.0 ..	30 50	24 70	26 90	28 120	27 100	23 100	29 90	30 60	30 100	29 140	30 140	29 120	31 30	27 80	27 130
7.0 ..	28 30	24 60	26 80	29 140	28 90	24 100	28 90	30 50	26 90	30 120	27 90	28 120	29 50	28 110	25 100
5.3 ..	26 40	24 50	25 60	30 110	27 80	24 80	28 90	31 40	25 70	28 90	27 90	27 110	28 60	27 70	25 120
4.0 ..	25 30	25 40	25 40	28 80	27 80	24 50	26 90	29 30	26 80	28 90	27 90	27 90	28 50	27 60	25 120
3.0 ..	25 40	23 30	26 40	27 70	27 90	24 80	26 90	28 30	26 60	27 90	26 90	27 90	26 60	27 60	27 90
2.0 ..	25 50	23 40	27 40	27 60	27 80	24 60	26 80	29 20	24 50	27 100	25 80	26 100	27 50	24 40	28 80
1.3 ..	26 40	23 30	-	25 40	27 50	25 60	24 40	29 30	24 60	26 110	25 40	25 90	28 50	25 50	28 100
0.8 ..	25 40	22 40	27 40	25 60	27 30	24 60	23 50	26 30	23 40	27 60	25 30	23 60	28 40	25 50	28 71
0.3 ..	23 40	20 30	23 20	24 50	27 10	24 50	23 30	25 20	23 40	27 30	25 20	23 40	28 40	22 50	25 50

Piloten Vortag — Piloten heute

Ort	bei Helder	Gerdauen	Klagenfurt	[illegible]	Coburg	Helgoland	Kjeller	Erfurt	Freiburg (Brsg.)	Kissingen
uuGG	06 14	06 17	06 17	06 14	06 17	06 16	06 14	06 17	06 17	06 11
7.0 km			9.0 32 40	8.2 25 30	28 130	9.0 26 110	27 120	27 110	28 140	
5.3 ..		22 70	31 40	24 80	27 120	25 70	27 120	27 100	28 130	26 50
4.0 ..	26 80	22 60	31 30	25 80	27 110	25 60	26 90	26 90	27 130	25 50
3.0 ..	26 60	22 50	31 20	24 60	27 110	25 60	26 80	27 80	27 120	26 50
2.0 ..	25 50	23 30	30 10	24 50	27 70	25 50	28 50	27 60	28 80	26 50
0.8 ..	26 60	21 30	00 00	24 80	28 30	26 60	27 40	27 50	23 80	25 40

Ort	Erfurt	Wunstorf	Pilsen	[illegible]	Würzburg	Ostenhafen	Bodö	Swinemünde	Drontheim	Klagenfurt
uuGG	07 15	07 05	07 07	07 16	07 06	07 04	07 05	07 05	07 05	07 05
7.0 km	7.5 24 60	25 120	27 80	8.4 25 80		24 60		24 100	21 40	27 80
5.3 ..	26 100	26 110	27 70	21 60	27 110	25 50		23 90	21 30	27 80
4.0 ..	25 90	26 100	27 80	22 60	25 110	25 40	20 60	23 80	21 20	28 60
3.0 ..	25 90	26 110	26 90	25 50	27 100	24 40	20 60	24 70	19 20	27 20
2.0 ..	25 70	26 130	25 80	24 60	24 110	29 30	20 50	22 70	19 20	00 00
0.8 ..	24 70	22 100	23 40	24 60	22 70	27 30	18 30	20 60	25 40	00 00

Wolkenmessung

C = Wolken… vv = km/std. dd = Zugr…

Ort	
uuGG	
Cu. Höhe	
dd vv	
Ort	
uuGG	
Cu. Höhe	
dd vv	
Ort	
uuGG	
Cu. Höhe	
dd vv	

Täglicher Wetterbericht

des Deutschen Reichswetterdienstes
Herausgegeben von der Deutschen Seewarte
Verlagsort Hamburg

rgang: 69 **Nr.** 343

Mittwoch, den 8. November 1944

e 1

Erläuterung: Die Beobachtungen sind sämtlich in der Form der 1935 in Warschau beschlossenen Einheitsschlüssel wiedergegeben. Kurze Erläuterungen zu den einzelnen Ziffern werden zu Beginn jedes Vierteljahres beigegeben. Ausführlich finden sie sich in „Anweisung zur Verzifferung von Wettermeldungen", herausgegeben vom Reichsluftfahrtministerium. Alle Zeitangaben in DGZ

Deutschland			Gestern 14 Uhr					Gestern 19 Uhr						Heute 2 Uhr					Heute 8 Uhr					
Stationen	Höhe m	JJJ	C_LC_M	$wwVhN_h$	DDFWN	PPPTT	UC_Happ	C_LC_M	$wwVhN_h$	DDFWN	PPPTT	UC_Happ	RR $\frac{T_xT_x}{SV_{s^o}}$ E	C_LC_M	$wwVhN_h$	DDFWN	PPPTT	UC_Happ	C_LC_M	$wwVhN_h$	DDFWN	PPPTT	UC_Happ	RR $\frac{T_nT_n}{SV_{s^o}}$ E
burg F	18	403	90	27844	20786	88905	83707	5x	05744	51686	86103	9x740	05081	5x	05545	57828	87905	9x332	50	05653	22323	96302	00344	04040
burg Fö	41	400	86	14844	51485	83505	7x708	8x	82446	51628	79004	8x721	03081						50	01773	28303	95601	00316	04000
	28	460	80	88735	51688	87005	80703	80	25744	51484	83403	90807	09011	50	05645	65725	86605	80343	20	01842	24402	95402	00315	07011
	1	406	36	02844	55525	88806	82900	8x	02845	18425	86304	8x704	02391	5x	62935	+08488	82502	9x504	50	02854	63424	92907	80xxx	01384
	1	464	37	25843	55785	87307	83302							5x	03858	10228	85302	9x801						
	16	461	34	25744	55788	81508	70709	6x	62635	57788	75207	8x723	06091	5x	05538	02428	90105	8x228	30	02754	02284	95906	90211	•
	5x	465	3x	27745	57887	84506	7x707	3x	25745	57988	99807	7x722	02871	30	02854	63684	91408	70333	30	01845	30526	97209	7x311	97481
	6	401	96	96635	55797	88306	87909	00	44635	57785	87008	70604	05460	50	05654	26684	94309	70323	80	05754	26384	09408	61304	06270
	4	442	9x	81644	55787	90906	7x907	50	25544	55784	88104	80707	08081	5x	22658	55768	94309	70323	5x	05765	22228	98206	9x212	05061
	22	402	80	01842	51843	98608	x2804							5x	03848	28628	96807	8x312						
	178	187	80	25845	57685	96206	70905	54	02845	57686	95005	70700	02071						5x	05548	01508	8x310	92021	-
over	51	421	3x	25853	55583	93206	73706	80	02749	55625	90807	60705	96090	5x	62755	57768	91006	9x210	86	02855	24566	98602	80213	07071
eburg	45	406	80	14774	22625	91408	73807	5x	02755	22687	93304	8x706	02081	50	02754	55824	89305	90809	50	02754	28224	97004	80316	01031
	123	437																						
	48	436																	54	05683	24303	xxx04	90306	-
	252	407																						
	266	049	57	03865	55628	04708	6x700	6x	62648	57568	04704	9x000	08091	57	03745	20468	05304	9x203	57	02763	20426	07004	80103	07040
	289	351												50	02855	59887	968x5	80203	50	03745	24428	01305	80215	01011
furt/M	111	412												54	02764	20425	03006	80305	57	02864	22427	05505	86308	00030
	189	441	52	05745	55468	05909	7x004	62	64635	57528	05007	8x805	10xx1	5x	05648	24268	06605	8x201	5x	05746	24128	08305	8x305	10xx1
berg	315	426	6x	22538	22568	-	-							50	01851	18301	02604	80303	50	02867	20327	05403	80209	00030
	538	516																						
burg	151	219	5x	62648	53568	07041	8x709												52	05744	16268	09404	9x304	19041
ngen	427	443																	52	03855	20178	08501	9x205	18504
chshf	400	444	5x	61848	22368	10209	7x915	5x	61558	20368	04610	7x915	01101	5x	64658	16168	06605	0x405	5x	684x8	16168	10801	9x211	47012
chen	528	414	62	64733	55768	06707	8x714	6x	64426	59668	04106	8x905	11111	02	74238	20368	08600	0x205	5x	03855	22478	08601	0x207	24506
ück	573	507	52	61774	00028	-	-	6x	64565	02168	04606	0x913	05081	6x	66448	24268	05305	0x311	xx	77209	00049	09700	0x310	-
münde o	3	455	80	27735	22485	91307	90404	50	01743	18423	89305	80803	01371	5x	62638	14468	87004	90806	62	25737	26287	91503	00320	01272
	1	404	87	02845	55565	94708	74805	54	02854	18484	90904	8x704	06090	5x	62758	16468	87004	0x709	5x	05435	28466	92402	9x328	04011
	70	450	20	02854	57584	91507	62300	5x	22755	04488	90203	9x804	03071	6x	62735	24368	83804	9x917	50	01853	28363	94103	00130	03021
	48	440	30	52744	55664	93308	73705	8x	26755	22585	93301	0x002	10091	5x	62646	20488	87704	9x714	50	01743	59564	94604	80335	01031
	131	449	86	02755	55626	95207	7x806	50	01753	20523	96003	00703	01091	5x	14657	53747	93004	80707	5x	25647	24588	98305	9x320	01021
	320	646	80	25855	55565	97904	9x907	50	14744	55684	98303	80502	03071	50	14755	55785	96304	80200	5x	03744	55528	00104	8x214	94020
er	230	410	8x	25857	26587	97206	7x503	5x	03758	20488	97004	8x294	93101	5x	62745	22508	93604	6x908	09	03738	26658	96205	8x318	94031
	449	458						5x	05745	22485	-	-	-	5x	05646	53526	98202	9x703						
	363	669												5x	05646	20700	98902	8x803						
eis	408	670						50	25754	22394	01005	70900	03131											
	263	676						5x	22744	22366	00806	8x813	07081	90	05644	22304	99803	80200						
	302	865																						
rg	434	508	52	62656	20268	07409	7x715	5x	66548	30368	04707	0x705	08091	5x	68548	00048	07110	0x106	52	6254x	22278	08901	xx208	45506
	157	501						8x	82655	57668	03507	7x701	-	50	64658	24568	01908	904x3	50	02774	55664	02105	70105	04031
	334	505						02	05690	00028	04104	0x807	00080	52	62555	00068	02104	9x903	24	02863	00024	03503	90303	-
rien	449	502						5x	05538	00028	07404	0x712	00040	5x	64538	00068	03503	0x401	50	05554	00064	05003	02204	04031
walde o	7	429	6x	22658	16558	90905	9x719	00	00690	20200	90903	90300	02261						6x	03558	00058	91003	9x308	01051
	15	405	6x	64535	14628	94306	8x827	6x	22844	22168	91505	9x607	03082	50	01854	22204	90302	90603	54	08443	00006	90702	0x203	97501
sberg	20	422	55	02754	47627	98305	76714	6x	61558	49568	93605	8x714	01021	57	05654	12168	90705	0x604	5x	05647	22427	90402	9x200	01021
o	3	447																						
	47	551	5x	62648	16528	97306	8x724	50	25765	18265	93106	90702	02091	00	05690	20100	92203	0x502	5x	05747	14127	90602	8x705	00511
	99	552	5x	22738	49528	95706	9x815	5x	25758	20328	94103	9x804	05071	20	01890	16424	91901	96804	5x	62638	16178	88402	0x505	05506
erg-Sch	148	420	57	25755	18285	96205	9x616	50	01741	20101	95302	80401	02071	01	01790	20304	92702	80907	5x	62738	26568	90404	0x404	04021
	117	411	87	22955	18667	98108	7x824	50	01851	22461	96004	80803	03080						5x	22856	20568	91804	8x809	02021
	255	454	5x	62678	20628	02307	7x723							5x	05668	22428	95803	8x101	5x	84338	20518	96001	0x201	01007
hau	107	556	51	02743	18427	-	-																	
ock	135	555																						
annstadt	176	557	57	05665	16628	00307	7x822	5x	64656	16568	95106	0x814	01071	07	05690	22365	96602	80202	57	05674	18527	92802	87707	01001
	203	559																						
	216	561	54	02863	20326	03410	56823	52	62654	22468	98107	8x817	01111	54	22754	24462	96802	90405	54	05652	24114	97101	96101	04011
erg	330	571																						

Stationen	Höhe m	JJJ	C_LC_M	$wwVhN_h$	DDFWN	PPPTT	UC_Happ	C_LC_M	$wwVhN_h$	DDFWN	PPPTT	UC_Happ	$R_tR_tT_xT_xE$	C_LC_M	$wwVhN_h$	DDFWN	PPPTT	UC_Happ	C_LC_M	$wwVhN_h$	DDFWN	PPPTT	UC_Happ	$R_tR_tT_nT_nE$
	106	503						xx	77009	24479	83558	9x806	94569											
	362	416	xx	46109	57949	98457	9x708	xx	77009	26849	94756	9x711	05561	xx	77009	20368	08600	9x601	xx	77009	28679	93760	9x300	61629
	2397	506						5x	03708	21028	48454	9x709	00xx9	xx	67009	28129	45056	0x906	xx	44109	61879	44159	01xx9	-
	[illegible]	428	xx	77009	55979	16853	0x716	xx	49409	57879	14655	0x703	10528	xx	46009	59949	12757	0x704	xx	77009	57979	10656	0x701	03578
	[illegible]	862																						
	503	427												kx	78009	26669	38157	0x203	xx	78009	28679	39051	0x404	42538
	440	511						52	02844	28427	47003	7x704	97044	xx	77009	28279	43751	0x703	74	42834	28444	43153	09203	06548
	[illegible]	519						5x	03518	24678	61551	0x601	99024											
	[illegible]	419	xx	46009	59879	58750	0x713	54	08435	59876	-	-	-	xx	48009	59849	56754	0x601						
	[illegible]	[illegible]	xx	67109	53969	71803	0x813												xx	77009	26379	85753	0x303	29549
	11	418	xx	93009	57949	63552	0x705	xx	46009	57949	61353	0x704	00508	xx	83009	57979	60352	0x206	xx	77009	59779	67251	0x215	11548
	[illegible]	423	xx	44009	24679	92001	00807	5x	01418	24578	91351	21202	-	xx	48009	24629	xxx51	0x305	xx	77009	24549	94451	84200	91520
	[illegible]	445						xx	77109	55879	87552	0x902	03024	5x	05628	55828	87551	0x106						
r Aster	10	417	xx	48009	24479	97952	0x706	6x	27628	57938	97151	00705	-											
erg.Ts	401	424						9x	05738	28728	06101	7x703	07000						5x	03728	30528	10150	0x306	00500
	73	397	62	22836	55867	23705	9x300	xx	67209	55669	23102	0x701	13061	xx	44209	55779	23701	9x506	xx	06109	22649	25701	0x303	04004

Berichtigungen

69

Dienstag, 7. Nov. 1944

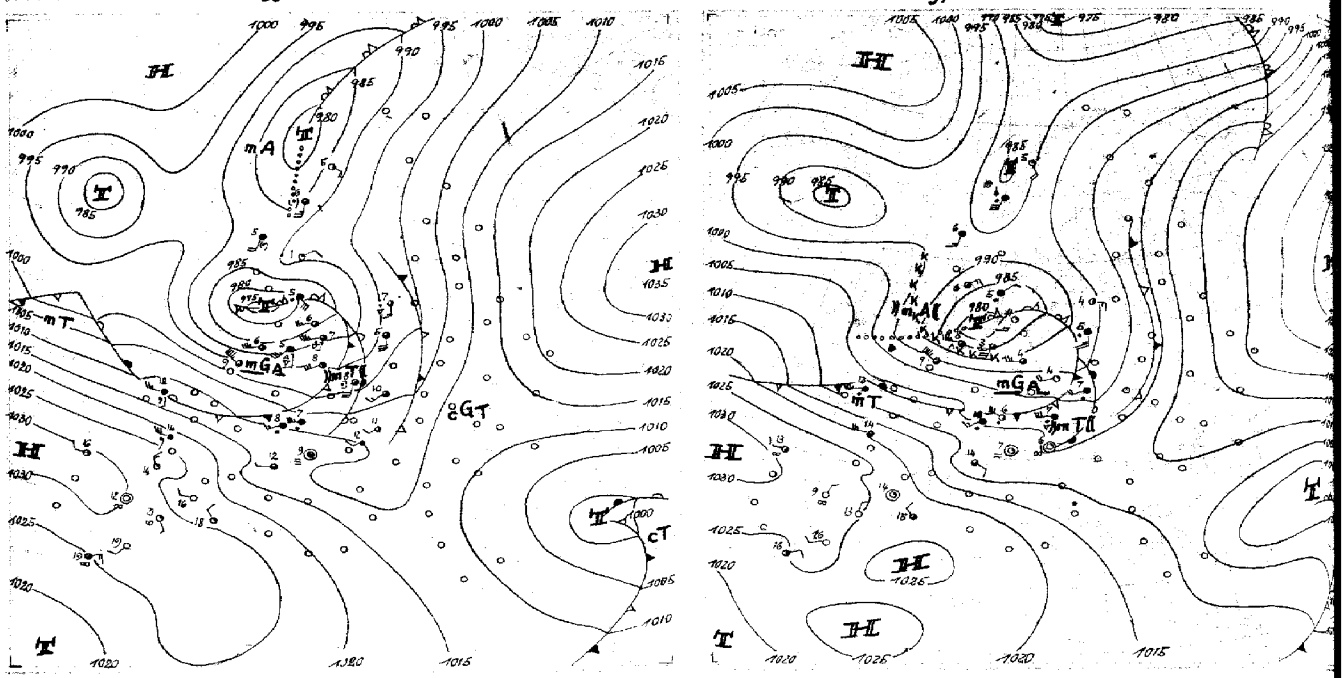

Mittwoch, 8. Nov. 1944

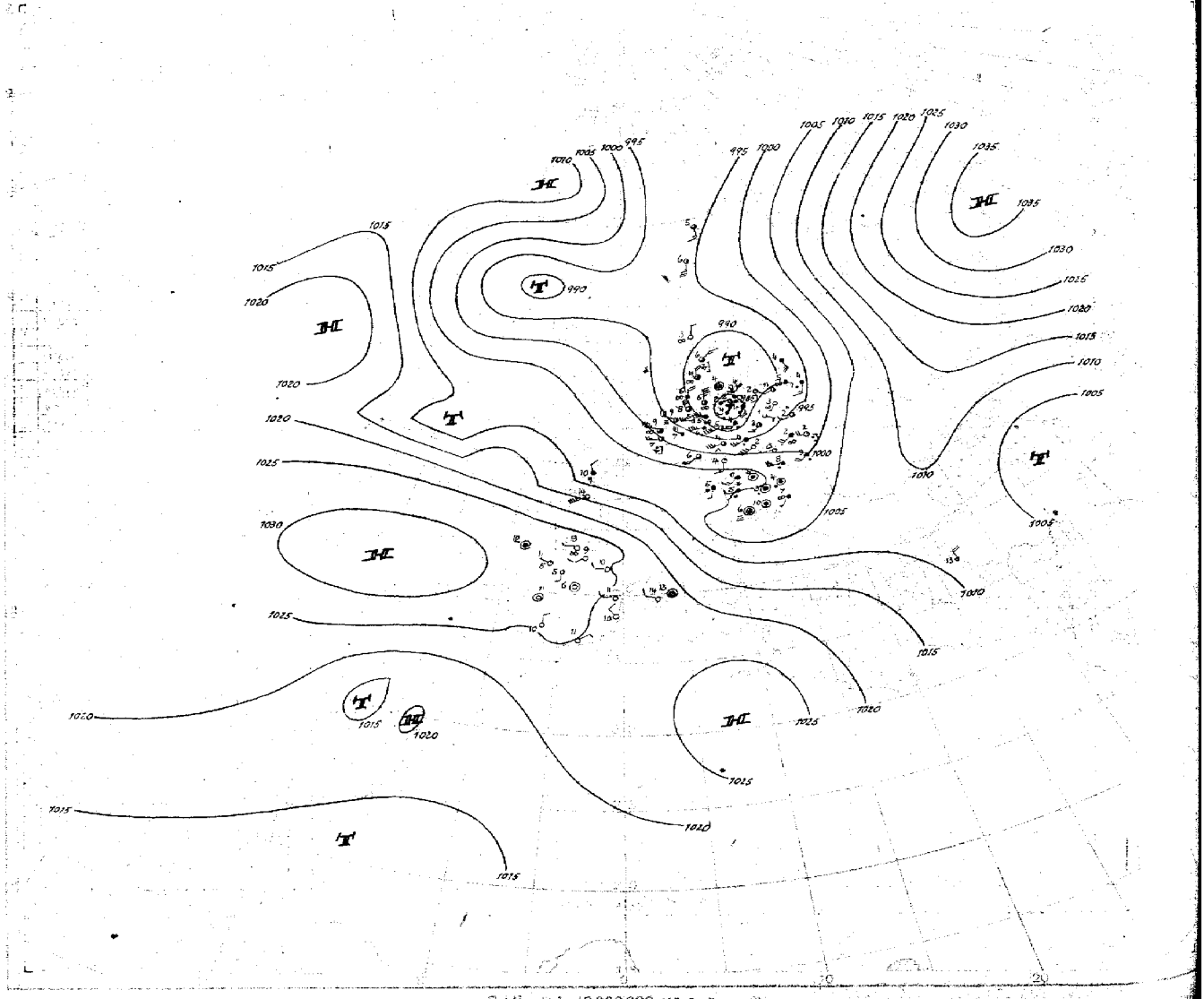

2 Uhr M.T. | 40 000 000 (60. Breitengrad)

Nr. 313

Höhen-Aufstiege

1. Teil

Mittwoch den *8. November* 1944

Seite 5

Kenngruppe: III GG $H_aH_eE_aT_tT_t$

Schlüssel: $Q_tQ_oQ_oQ_oE_a$ $s_t s_t s_t$ GG | $H_a H_a H_a H_r H_r$ $H_r H_r H_r H_r z_s$

QLLtt yy9GG

Hauptisobarenflächen $H_aH_aT_aT_aU_a$ $H_aH_aT_aT_aU_a$ $H_aH_aT_aT_aU_a$ .... $H_aH_aT_aT_aU_a$ $H_aH_aT_aT_aU_a$ $H_aH_aT_aT_aU_a$ $H_xH_xT_xT_xU_x$

Markante Punkte $P_rP_rTTU_r$ $P_rP_rTTU_r$ ....

Pseudopot. Temperatur $9Q_tQ_tQ_tQ_t$ $Q_tQ_tQ_tQ_tQ_t$ $Q_tQ_tQ_tQ_tQ_t$ IIIP_tP_t

Ort Kennziffer Höhe	Tromsö 008 102 m	Drontheim 017 50 m	Bergen 022 45 m	Kjeller 041 m	Bodö 510	Hanstholm 183 27 m	Blaavandshuk 484	Kristiansand 045 60 m	Schiermonnikoog 356	Ber-deaux 349	Hest 266	Swinemünde 456	Hamburg 403 12 m	Helgoland 400 42 m	Emden 154 1 m	Helder 291
ggGG			07 47	07 47	07 47		07 44			07 47	07 46	07 46			07 44	17 24
41			-	-	-		-			-	-	-			-	-
96			-	-	-		-52			-	-49	-			-	-
225			-	-51	-53		-46			-55	-47	-56			-49	-54
300			-54	-58	-56		-43			-55	-47	-44			-43	-42
400			-46	-44	-47		-43			^{7}-36	^{7}-38	^{3}-44			^{8}-43	-28
500			-32	^{6}24-30	^{6}17-35		-31			^{6}34-25	^{8}25-30	-34			^{5}12-33	-26
600			^{3}18-23	^{4}11-21	^{7}17-24		^{4}23-20			^{6}29-15	^{9}23-21	^{8}19-24			^{6}21-23	-17
700			^{4}16-14	^{8}19-13	16-15		^{9}22-12			^{7}25-9	^{9}22-12	16-15			-15	-10
800			-5	^{0}19-6	^{8}12-10		^{0}22-5			^{6}22-3	^{9}21-5	-7			-7	-5
900			^{5}13+0	^{0}18-1	^{7}14-2		^{0}19+0			^{7}17+1	^{3}23+2	^{9}17-0			+1	^{7}+3
950			13	16	14		20			17	22	18			-	-
Boden			15-5	16+1	15-1		20+4			17+3	18+3	18+1			18+4	+4
41			-	-	-		(2119)			-	-	-			-	-
96			-	(1568)	(1555)		1580			-	1595	-			-	-
225			(1023)	1026	1018		1032			1048	1045	1034			1038	1069
300			842	846	838		843			869	859	845			851	880
400			658	661	654		653			680	669	656			659	682
500			508	510	506		502			525	516	507			509	534
600			379	380	378		372			392	386	379	—		380	393
700			267	257	266		258			276	273	267			267	259
800			166	166	166		157			174	171	167			167	176
900			74	74	76		65			82	79	76			75	84
1000			-9.6	-8.6	-7.8		-18.4			-2.1	-4.8	-8.2			-8.5	-1.0
41/96			-	-	-		(539)			-	-	-			-	-
96/225			-	(542)	(538)		548			-	549	-			-	-
225/500			(515)	516	512		531			523	539	527			529	545
500/1000			517	519	514		520			527	521	516			511	525
Markante Punkte			-	-	-		-			-	-	-			-	20591
			-	-	-		-			-	-	-			-	21581
			27591	-	-		-			-	-	-			16501	25991
			29531	11501	-		-			-	-	17501			17541	39781
			32531	14541	-		-			17531	-	27931			18981	43781
			58743	21991	-		-			19531	10991	33951			21511	48761
			68665	46865			-			25561	43501	34931			35901	56721
			73613	55797	15531		-			27581	49971	37991			41931	60621
			88613	66657	29571		06531			35941	32971	39931			43941	54591
			92011	83540	75607		33921			66606	85931	45911			56768	85529
			93007	85540	78618		37951			85517	96058	53817			91021	92046
			98845	97020	99047		98059			99058	99050	99067			99040	10088

Ort Kennziffer Höhe	Hoek v. Holl. 296 1 m	Calais M. 208 6 m	Calais H. 208 25 m	Le Havre 230 119 m	Cherbourg 205 112 m	Brest-Châteaulin 220 30 m	St. Nazaire	El Grove 799	Paris 215 40 m	Saarbrücken 944	Nürnberg 041	Münster 087 52 m	Würzburg 941	Erfurt 646 320 m	Berlin 440 57 m	Siegen 020 m	Lindenberg 425 122 m
ggGG								07 46		17 41	07 48		17 49	07 47	07 48	07 47	07 42
41								-		-	-		-	-	-	-	-
96								-		-	-		-56	-	-	-	-
225								-57		-	-		-57	-49	-47	-	-
300								-40		-39	-		-43	-44	-45	-	-
400								^{2}-37		-28	-		-31	^{6}-37	-46	-	-
500								18-13		-18	^{5}34-23		^{6}43-21	^{5}22-32	^{0}22-32	^{6}33-24	-
600								42-5		34-10	^{5}29-15		^{8}30-14	^{6}20-22	^{0}19-23	^{8}27-16	-
700								^{6}36+1		-6	18-13		^{2}23-11	^{5}19-13	^{0}18-14	^{8}26-9	^{6}25-9
800								35+9		+1	^{8}31-4		^{9}23-3	^{8}20-5	^{0}18-7	^{8}11-4	^{5}22-2
900								+11		30+6	^{7}24+4		^{8}23+3	^{9}20+0	^{0}17-1	^{8}19+1	^{6}22+3
950								29		-	18		21	19	17	18	22
Boden								34+12		28	17-1		20+2	19+1	16+2	18+1	20+6
41								-		-	-		-	-	-	-	-
96								(1633)		-	-		1596	(1590)	-	-	-
225								1122		-	-		1065	1048	1036	-	-
300								936		900	-		888	861	848	-	-
400								737		703	-		686	669	660	-	-
500								573		542	526		528	516	511	526	-
600								436		406	393		395	388	382	393	-
700								315		289	279		280	275	270	278	283
800								208		185	177		178	173	169	175	181
900								112		91	85		86	82	78	83	88
1000								26.2		6.2	1.0		1.5	-1.9	-5.2	-0.4	-3.6
41/96								-		-	-		-	-	-	-	-
96/225								(511)		-	-		531	(542)	-	-	-
225/500								549		-	-		537	532	525	-	-
500/1000								548		536	535		527	518	516	526	-
Markante Punkte								49671		-	-		-	-	-	-	-
								39933		-	-		-	-	-	-	-
								32891		-	-		-	19511	-	-	-
								43724		-	-		-	17521	-	-	-
								48647		30841	-		-	22501	-	-	-
								52631		56631	-		09561	26961	-	-	-
								57573		62601	-		14561	52818	-	-	-
								76063		65611	-		18591	58747	-	-	66628
								85111		67601	50731		47713	68555	-	-	72585
								92111		76511	65675		65358	73606	16511	41766	80535
								94106		88051	92059		83510	86529	41961	76558	92857
								12158		97081	94057		94168	96048	99039	96048	98079

Hamburg:	Münster:		Frankfurt:	Lindenberg: Drachenaufstieg: 9/10 As, Ac, Sc, Cb, Fs 500 m. Sicht 30 km	Breslau:

Ort Kennziffer Höhe	Belgrad 701	Bukarest 575	Konstanza 582 12 m	Saloniki 731 1 m	Rom 322 3 m	Athen 730 100 m	Kanea 737 14 m	Rhodos 656 88 m	Mailand 302	Venedig 312 m	Konstanza 562 12 m	Belgrad 701	Freiburg 580	bei Friedrichshafen 595	München 411 526 m	Klagenfurt 602 464 m	Wien 501 157 m	Krakau 564	Litzmannstadt 557	Minsk 867	Warschau 666 104 m	Breslau 411 120 m
ggGG									07 47	07 46			07 48	07 47	07 46	07 47	07 47	07 47	07 47			
41									-	-			-	-	-	-	-	-	-			
96									-	-			-	-	-	-	-	-	-			
225									-56	-			-55	-61	-	-67	-55	-53	-52			
300									-42	-42			-41	-48	-	-45	-52	-52	-53			
400									-26	^{8}-27			-29	-34	^{8}-33	-30	^{8}-35	^{7}-37	^{8}-39			
500									^{5}46-16	^{8}46-17			^{9}49-17	^{8}41-20	^{9}34-23	^{5}41-19	^{8}33-24	^{8}33-24	^{8}31-22			
600									^{4}39-7	^{9}40-8			^{0}39-12	^{9}39-11	^{0}33-13	^{8}35-12	^{8}30-15	^{0}31-15	^{8}29-16			
700									^{3}33-1	^{6}36-2			^{0}36-4	^{0}37-4	^{6}32-6	^{9}33-4	^{8}28-8	^{8}27-8	^{8}27-9			
800									^{4}31+5	33+4			^{0}33+1	^{0}33+0	^{0}31+1	^{8}32+2	^{0}27-2	^{9}30+0	^{9}25-3			
900									^{5}30+11	^{9}31+6			^{3}30+6	^{0}33+6	^{9}31+6	^{8}24+3	^{9}30+6	^{9}26+4	^{9}26+3			
950									30	28			-	-	27	-	29	27	29			
Boden									31+8	26-9			22+9	30+6	27+5	25+2	25+6	25+4	23+5			
41									-	-			-	-	-	-	-	-	-			
96									-	-			-	-	-	-	-	-	-			
225									1095	(1092)			1083	1073	-	1079	1058	1056	1050			
300									914	906			898	892	-	897	858	874	865			
400									713	708			702	699	694	702	688	686	678			
500									551	547			542	540	537	543	533	531	524			
600									413	411			407	406	403	480	400	398	392			
700									294	292			287	288	287	290	285	282	277			
800									188	187			186	183	183	186	181	179	174			
900									93	93			91	90	89	92	88	86	81			
1000									6.7	7.8			5.8	4.5	3.5	7.9	2.6	0.5	-3.1			
41/96									-	-			-	-	-	-	-	-	-			
96/225									-	-			-	-	-	-	-	-	-			
225/500									546	(545)			541	533	-	536	525	525	526			
500/1000									544	539			536	536	533	535	530	530	527			
Markante Punkte									-	-				-	-	-	-	-	-			
									-	-				-	-	-	-	-	-			
									-	-				-	-	-	-	-	-			
									-	-				-	-	-	-	-	-			
									-	-				-	-	24691	21551	-	-			
									-	-				-	-	59688	26561	20591	-			
									-	-				-	-	55629	29541	24521	30541			
									20601	25501			23551		41828	55673	55697	26541	32531			
									44701	35821			34871	-	46769	46047	79560	32511	68649			
									54615	76031			53610	24601	46779	62049	93089	88040	79549			
									86094	95049			84039	76000	93098	97030	97099	95088	86029			
									99118	02109			94080	94070	94079	95019	98089	97097	98069			

München: Starker ⊕ -1.6, merkbar ... dichter N/s 0.1-7 7.0	Wien:		Paris:		

Karten vom Frühtermin

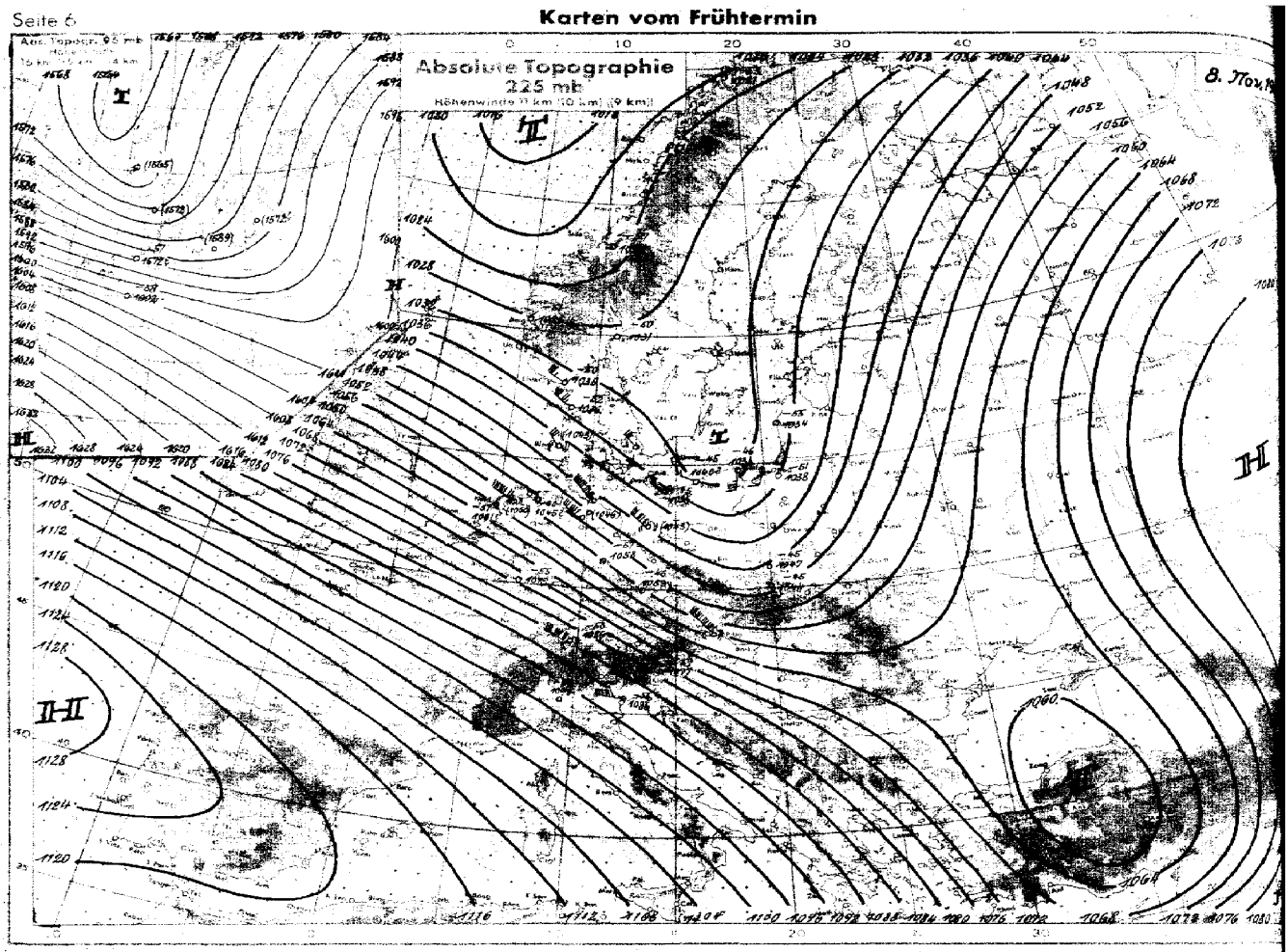

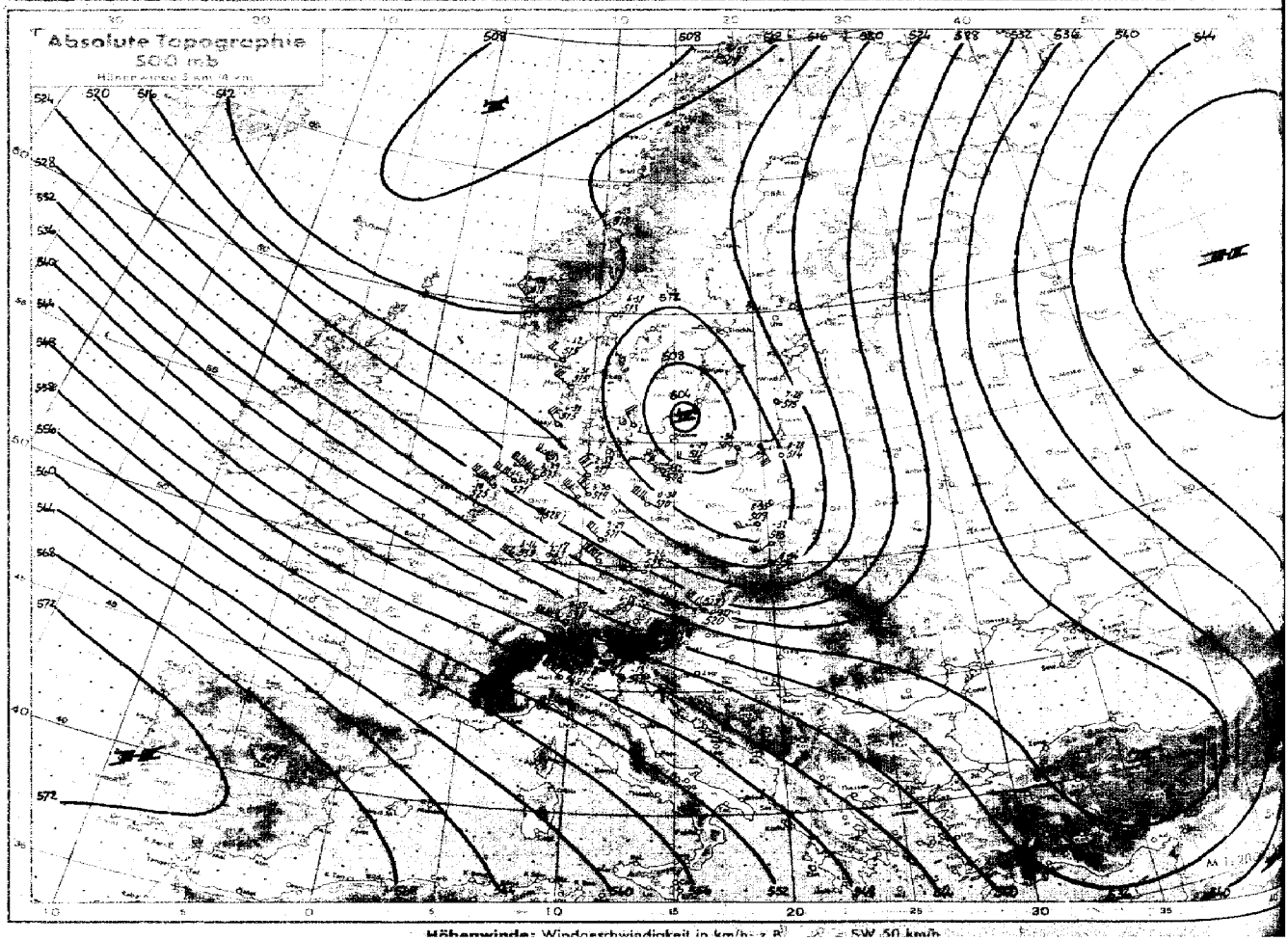

Höhenwinde: Windgeschwindigkeit in km/h; z B. = SW 50 km/h

Karten vom Frühtermin

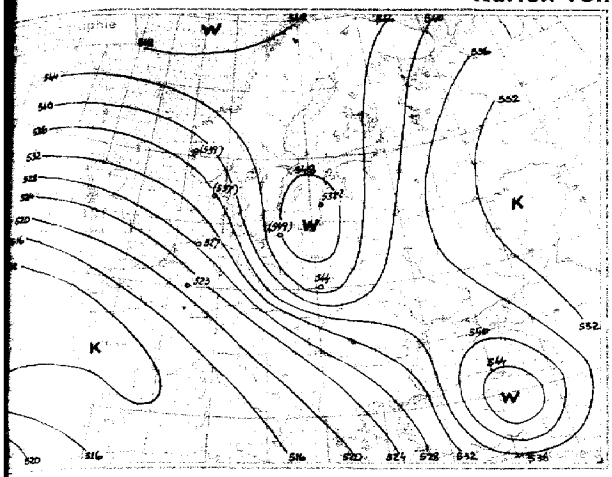

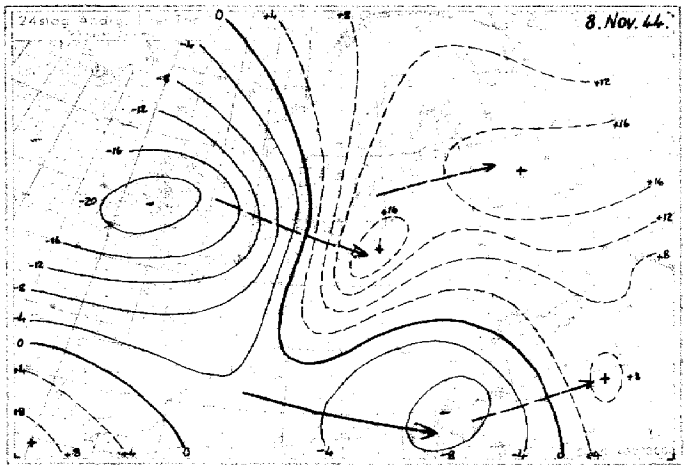

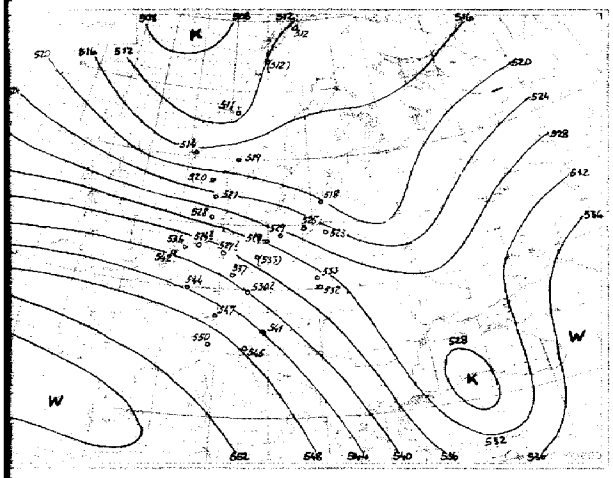

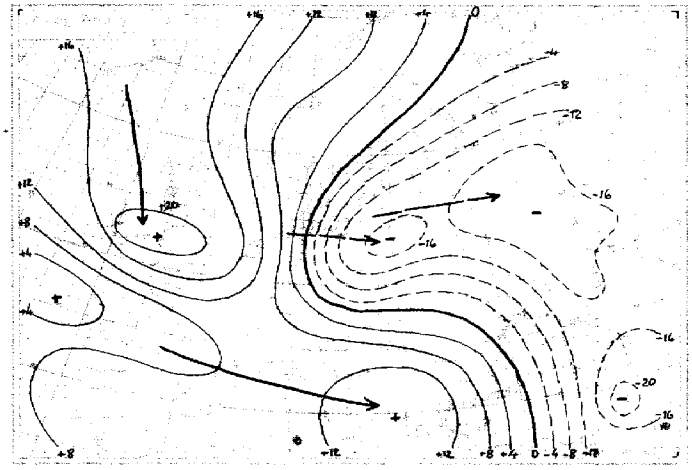

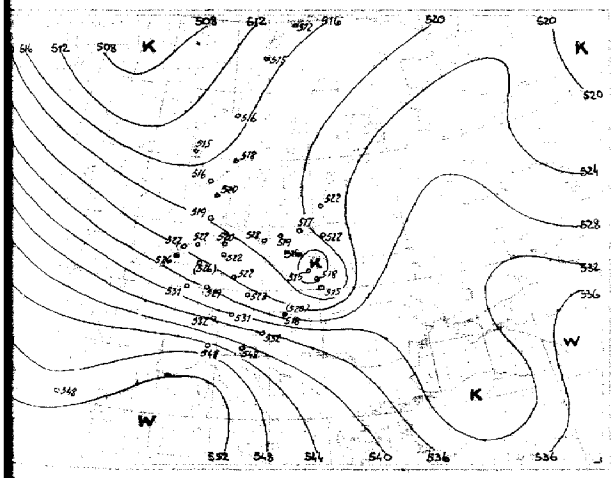

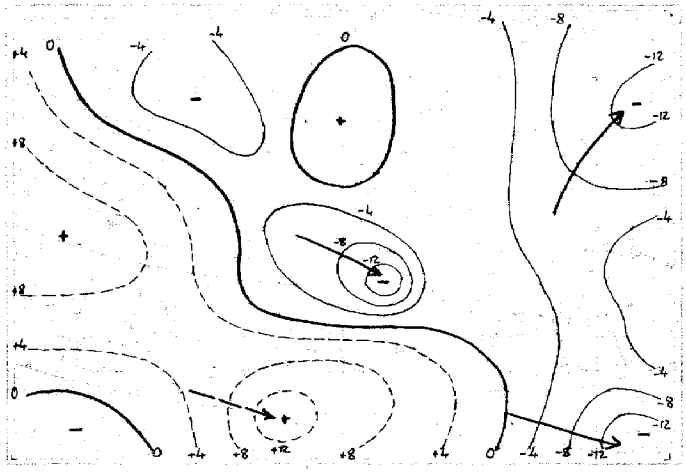

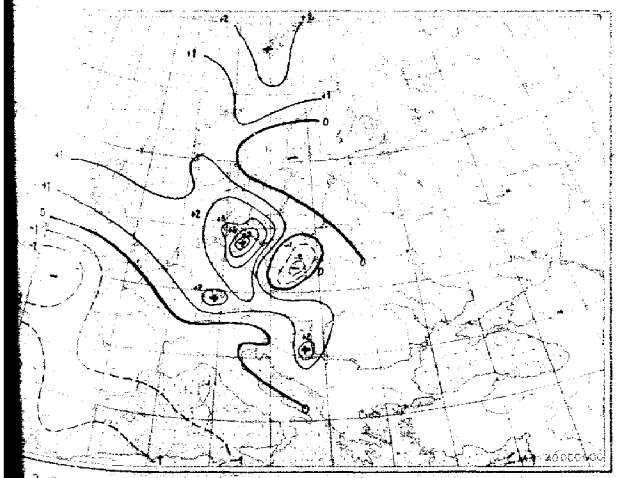

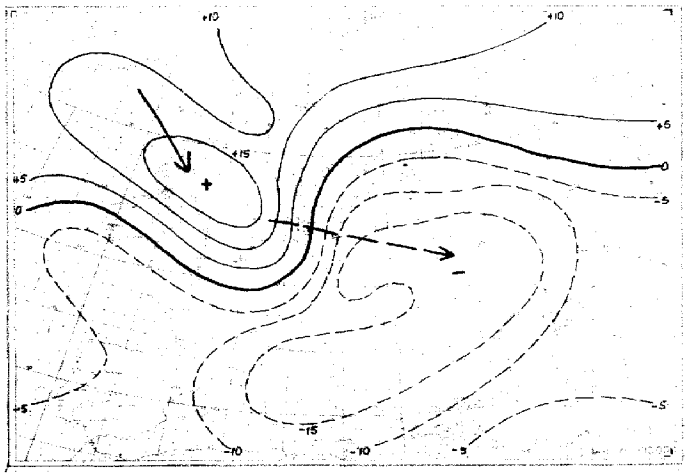

3stündige **Bodendruckänderung seit heute 5 Uhr in Millibar**

24stündige Bodendruckänderung seit gestern 8 Uhr in Millibar

Nr. 313

Höhen-Aufstiege

2. Teil

Mittwoch den *8. November* 194[4]

Seite

uu = Datum;
G_2G_2 = Uhrzeit (D.G.Z.)

Oberer Teil: $\overset{U}{QQ}TT$ Relative Feuchte in 10%, darunter Pseudopot. Temperatur in °C und wahre Temp. (°C) an den Hauptisobarenflächen.
Mittlerer Teil: $H_aH_aH_a$ = Höhen der Hauptisobarenflächen in dyn. Dekametern. $H_rH_rH_r$ = Abstand zwischen 500 u. 1000, 225 u. 500, 96 u. 225, 41 u. 96 mb-Fläche.
Unterer Teil: $P_tP_tTTU_t$ = Druck, Temperatur und Feuchte an den markanten Punkten.

Klammern zeigen an, daß der Wert durch Verlängerung der Zustandskurve ergänzt ist.

(Hochgestellte Ziffern = relative Feuchte in 10%.)

	Ort / Kennziffer, Höhe	Vadsø 700, 20 m	Tromsö 008, 102 m	Bodö 010, 15 m	Drontheim 017, 50 m	Bergen 022, 65 m	Kjeller 041	Kristiansand 062, 30 m	Hanstholm 163, 27 m	Blåvandshuk 184
	uu G_2G_2		08.05	09.05	08.05	08.05	08.05	08.05	08.05	08.06
QQ TT	41		-	-	-	-	-	-	-	-
QQ TT	96		-	-	-	-	-	-	-	-
QQ TT	225		-53	-	-57	-51	-50	-50	-52	-
QQ TT	300		-55	-56	-59	-52	-54	-49	-48	-44
QQ TT	400		-46	-44	-44	-48	-43	-46	-49	-40
QQ TT	500		^{6}18-35	^{7}19-34	-33	14-34	^{6}23-31	26-32	22-31	^{6}23-31
QQ TT	600		^{6}17-24	^{8}19-24	18-20	^{7}18-23	^{8}23-20	21-20	^{2}22-19	^{6}22-20
QQ TT	700		^{5}15-15	^{8}18-14	^{5}17-14	^{3}14-16	^{8}20-13	-14	^{2}17-12	^{8}19-13
QQ TT	800		^{5}12-9	^{9}15-9	-7	-6	17-7	-6	-7	^{9}14-6
QQ TT	900		^{8}14-2	^{8}15-1	^{8}15-1	^{8}16-1	^{0}10-2	^{9}15-1	^{7}10+1	^{0}19+0
QQ	950		15	14	10	12	16	14	11	17
QQT_tT_t	Boden		12-3	7-5	6-4	8-3	13-7	13-1	18+1	18+4
$H_aH_aH_a$	41		-	-	-	-	-	-	-	-
$H_aH_aH_a$	96		-	-	-	(1565)	-	-	(1572)	-
$H_aH_aH_a$	225		1021	(1024)	1024	1026	1031	1035	1036	(1043)
$H_aH_aH_a$	300		841	846	846	843	848	851	852	859
$H_aH_aH_a$	400		658	662	663	660	664	665	666	667
$H_aH_aH_a$	500		509	512	512	511	513	516	515	515
$H_aH_aH_a$	600		362	364	384	383	383	386	385	385
$H_aH_aH_a$	700		269	272	272	271	270	272	271	272
$H_aH_aH_a$	800		170	171	171	170	169	172	170	171
$H_aH_aH_a$	900		79	80	80	79	78	81	79	79
$H_aH_aH_a$	1000		-3.3	-2.7	-4.5	-3.5	-5.3	-1.2	-5.6	-4.2
H_rH_r	41/96		-	-	-	-	-	-	-	-
H_rH_r	96/225		-	-	-	(539)	-	-	(537	-
H_rH_r	225/500		512	(512)	511	514	519	520	521	528
H_rH_r	500/1000		511	515	516	515	518	516	520	519
$P_tP_tTTU_t$	Markante Punkte		-	-	-	-	-	-	-	-
			-	-	-	-	-	-	-	-
			-	-	-	-	-	-	-	-
			-	-	-	-	16511	28501	-	-
			-	-	.	10501	15501	31991	-	-
			-	-	19571	11511	25501	41961	-	-
			31561	-	29514	15541	29541	62691	-	15511
			35511	46581	45871	34531	34511	66687	65642	32921
			43941	43921	62716	39501	73609	75611	68642	42911
			76635	76588	73614	52826	76609	84537	77601	65667
			95028	97037	78587	82568	95010	87528	95056	86530
			98018	99517	99018	96011	97014	99038	99067	99059

	Ort / Kennziffer, Höhe	Libau 471	Gerdauen 319	Gotenhafen 500, 3 m	Swinemünde 456	West-Pommern 266	Hamburg 403, 12 m	Helgoland 465, 42 m	Emden 154, 1 m	Faßberg 161	Leeuwarden 610	Helder 291	Calais H. 208, 25 m	Le Havre 230, 110 m	Cherbourg 305, 112 m	Brest Châteaul. 220	St. Nazaire 085
	uu G_2G_2	08.04	08.05	08.04	08.05	08.04	08.07		08.03	08.08	08.06	08.04					
QQ TT	41	-	-	-	-	-	-		-	-	-	-					
QQ TT	96	-	-	-	-	-	-		-57	-	-	-					
QQ TT	225	-55	-51	-46	-45	-45	-		-60	-	-	-57					
QQ TT	300	-55	-52	-47	-44	-44	-		-46	-42	-44	-42					
QQ TT	400	-41	^{6}-42	-43	-43	^{5}-44	-		^{2}-38	-41	^{6}-30	-27					
QQ TT	500	^{7}17-28	^{6}18-28	19-34	23-32	^{6}25-29	^{2}21-22		^{2}20-29	^{3}24-30	^{5}34-23	-18					
QQ TT	600	^{0}15-19	^{8}15-19	^{0}20-22	^{8}22-21	^{4}21-21	^{3}20-21		^{3}21-19	^{5}25-20	^{6}24-19	-15					
QQ TT	700	^{4}25-10	^{9}20-13	^{5}18-13	^{6}20-12	^{8}24-13	^{5}21-11		^{3}17-12	-12	^{4}20-13	^{7}22-11					
QQ TT	800	^{2}22-7	^{0}21-5	-6	-6	^{6}18-7	^{6}18-5		^{9}-6	-5	^{8}18-7	-6					
QQ TT	900	^{0}19+0	^{0}19+0	^{8}16-1	^{8}-2	^{0}19+0	^{9}18+0		^{8}13+2	^{7}18+1	^{9}20+1	^{0}21+1					
QQ	950	-	19	17	-	18	18		22	-	22	-					
QQT_tT_t	Boden	18+3	19+4	12+0	15+2	16+2	13+2		20+4	16+2	12+1	22+6					
$H_aH_aH_a$	41	-	-	-	-	-	-		(2101)	-	-	-					
$H_aH_aH_a$	96	(1572)	-	-	-	(1689)	-		1572	-	-	-					
$H_aH_aH_a$	225	1034	1038	1034	1036	1040	-		1045	(1046)	(1060)	1067					
$H_aH_aH_a$	300	855	854	847	847	851	-		867	872	875	885					
$H_aH_aH_a$	400	668	667	660	658	662	-		674	677	678	686					
$H_aH_aH_a$	500	515	514	509	508	511	517		521	519	527	525					
$H_aH_aH_a$	600	385	383	381	379	381	388		391	384	389	391					
$H_aH_aH_a$	700	270	269	267	265	268	274		276	274	275	276					
$H_aH_aH_a$	800	168	168	166	164	167	172		176	173	174	175					
$H_aH_aH_a$	900	77	76	75	73	76	80		83	81	83	84					
$H_aH_aH_a$	1000	-6.8	-7.5	-7.9	-10.0	-7.7	-3.5		-2.1	-3.1	-7.2	-0.5					
H_rH_r	41/96	-	-	-	-	-	-		(529)	-	-	-					
H_rH_r	96/225	(538)	-	-	-	(549)	-		527	-	-	-					
H_rH_r	225/500	518	523	515	529	529	-		524	527	(536)	542					
H_rH_r	500/1000	522	522	517	518	519	520		522	522	522	525					
$P_tP_tTTU_t$	Markante Punkte	-	-	-	-	-	-		-	-	-	-					
		-	-	-	-	-	-		-	-	-	16571					
		-	-	-	-	-	-		-	-	-	19641					
		-	-	-	17491	-	-		07571	24521	-	22581					
		-	-	-	14981	15501	49832		18571	26501	-	24561					
		-	21511	-	25951	20961	68624		23671	38851	-	36835					
		12551	26991	-	28941	25941	76565		25571	44752	25501	44777					
		20531	29501	-	31931	38951	82547		41862	66657	29961	54661					
		26591	53749	-	33941	71628	86517		46822	86518	37825	61661					
		54737	57708	17981	36931	74620	94038		56723	93037	83560	85530					
		56739	73610	38951	43921	96039	98049		93047	96041	95058	95041					
		99039	98050	99010	99030	99039	99020		00078	98030	99058	00079					

Klartexte (heute):

Hamburg: ∞° n.o.z. -0.7, ∞° 0.7-3.4 u. 3.4 -> Gi, 4/10 Sc-Felder 0.5-0.7, daraus i. W Cu -2.0, > Gi (5.5) im NE Spuren Ac-lent, fern im S Ci dens, unc.

Münster: ∞¹-0.4, darü ∞°-2.7, 9/10 Hoch-≡ 0.3-0.4, 4/10 Sc 1.5-2.2, 6/10 Sc 2.6-2.7, > Gi 5/10 Ci, Ci fil.

Frankfurt: ∞ zuhn. -1.7, 7/10 Sc 1.0-1.7, 9/10 Ac, As 6.6-7.5, > Gi (7.5) Ci im W.

Lindenberg: Drachenanstieg: 10/10 Sc, Fs in 0.3, Regen, st. Vereisung, Sicht 6 km zuhn. auf 25 km.

Breslau: ✕

	Ort / Kennziffer, Höhe	Madrid 353, 667 m	Würzburg 341	Münster 067, 52 m	Frankfurt 412, 111 m	Erfurt 646, 220 m	Berlin 440, 57 m	Berlin 440, 57 m	Lindenberg 425, 122 m	Breslau 411, 120 m	Pilsen 666
	uu G_2G_2	08.07	08.05	08.07	08.07	08.06		08.03	08.06		08.05
QQ TT	41	-	-	-	-	-		-	-		-
QQ TT	96	-	-58	-	-	-		-	-		-
QQ TT	225	-	-55	-	-	-57		-	-		-46
QQ TT	300	-	-42	-	-	-44		-43	-		-50
QQ TT	400	-	-37	-	^{6}-28	^{4}-38		^{7}-37	-		^{3}-36
QQ TT	500	^{2}46-13	^{2}43-16	-	^{4}42-17	^{9}27-29		^{0}15-30	-		^{3}24-24
QQ TT	600	^{2}41-4	^{4}30-9	^{3}35-17	^{2}31-12	^{9}26-16		^{0}23-20	-		^{3}23-19
QQ TT	700	^{2}40-5	^{6}22-10	^{5}21-11	^{3}22-9	^{4}20-12		^{0}23-12	^{7}24-10		^{7}23-11
QQ TT	800	^{2}34+12	^{9}20-5	^{6}21-4	^{6}21-3	^{6}20-3		^{8}21-5	^{8}24-3		^{5}14-7
QQ TT	900	^{4}32+12	^{0}25+3	^{8}21+2	^{9}17-1	^{9}21+1		^{9}19+0	^{0}22+0		^{4}15+2
QQ	950	19	15	20	17	21		20	21		17
QQT_tT_t	Boden	18+2	18+1	18+4	17+2	20+2		20+4	21+4		14+1
$H_aH_aH_a$	41	-	-	-	-	-		-	-		-
$H_aH_aH_a$	96	-	1602	-	-	-		-	-		-
$H_aH_aH_a$	225	-	1079	-	-	1058		(1043)	-		1053
$H_aH_aH_a$	300	-	894	-	-	876		854	-		869
$H_aH_aH_a$	400	-	696	-	693	680		663	-		679
$H_aH_aH_a$	500	568	535	(528)	533	521		510	-		523
$H_aH_aH_a$	600	430	348	354	347	341		380	-		391
$H_aH_aH_a$	700	304	282	279	281	277		266	268		277
$H_aH_aH_a$	800	201	180	179	179	175		165	164		175
$H_aH_aH_a$	900	105	88	86	87	83		73	74		84
$H_aH_aH_a$	1000	20.5	3.6	1.7	3.7	-0.4		-10.8	-10.1		-0.2
H_rH_r	41/96	-	-	-	-	-		-	-		-
H_rH_r	96/225	-	523	-	-	-		-	-		-
H_rH_r	225/500	-	544	-	-	537		(533)	-		530
H_rH_r	500/1000	548	531	(526)	529	522		521	-		523
$P_tP_tTTU_t$	Markante Punkte	.	-	-	-	-		-	-		-
				-	-	21571		-	-		-
			09581	-	-	25551		-	-		-
		-	12541	-	-	35657		-	-		-
		-	14571	-	-	44747		-	-		-
		-	16631	-	17826	47748		-	-		-
			46691	-	55632	64657		-	-		19951
		-	52594	55682	59623	66656		26941	-		24961
		50632	68626	62673	61612	73593		36111	68626		27551
		85123	75556	72618	64633	85527		45848	77560		75577
		87313	93058	93048	84659	93020		47840	88500		77595
		95020	95038	00059	99059	96058		98059	97040		96048

	Ort / Kennziffer, Höhe	Litzmannstadt 557	bei Krakau 561	Krakau 561, 218 m	Wien 501	Wien 501, 157 m	Klagenfurt 502, 464 m	München 414, 526 m	bei Friedrichshafen 595	Säte 224	Mailand 312	Venedig 312, 13 m
	uu G_2G_2	08.05	08.03	08.05	08.06	08.06	08.05	08.06	08.05		08.05	08.04
QQ TT	41	-	-	-	-	-	-	-	-		-	-
QQ TT	96	-	-	-54	-	-	-	-	-		-	-
QQ TT	225	-	-45	-45	-	-	-59	-	-53		-54	-56
QQ TT	300	-	-49	-42	-	-	-33	-	-40		-40	-43
QQ TT	400	-47	-38	^{6}-41	-	-	-28	^{7}-28	-25		-25	^{7}-16
QQ TT	500	^{6}20-33	-32	^{8}20-34	^{6}25-30	-	^{8}41-19	^{6}45-18	^{9}41-17		^{5}53-11	-13
QQ TT	600	^{8}19-24	-21	^{8}19-23	^{7}23-19	^{4}22-20	^{0}34-13	^{4}36-9	^{0}39-11		^{6}40-3	[illegible]-8
QQ TT	700	^{6}19-14	-13	^{8}16-15	^{5}15-13	^{6}19-13	^{8}31-6	^{3}26-7	^{8}34-6		^{8}40+0	-2
QQ TT	800	^{9}18-7	-6	^{0}17-8	^{7}16-7	^{5}18-5	^{0}29-1	^{8}18-6	^{0}28-2		^{6}40+7	37+6
QQ TT	900	^{9}18-1	^{1}+1	^{9}18-0	^{6}+1	^{6}15+1	^{9}24+3	^{8}22+2	^{0}21-0		^{5}41+14	+4
QQ	950	16	-	17	16	17	-	-	-		35	[illegible]
QQT_tT_t	Boden	16+0	-	17+1	16+1	18+1	23+2	14-0	18+1		21+4	23+6
$H_aH_aH_a$	41	-	-	-	-	-	-	-	-		-	-
$H_aH_aH_a$	96	-	-	1588	-	-	-	-	-		-	-
$H_aH_aH_a$	225	-	1047	1044	-	-	1077	-	1086		1098	1086
$H_aH_aH_a$	300	(841)	859	854	-	-	839	-	899		911	902
$H_aH_aH_a$	400	658	664	662	(674)	-	696	698	701		712	704
$H_aH_aH_a$	500	509	513	512	520	(522)	536	537	538		548	552
$H_aH_aH_a$	600	381	383	385	390	392	401	400	403		402	403
$H_aH_aH_a$	700	269	270	272	277	278	285	283	286		289	285
$H_aH_aH_a$	800	168	169	172	177	177	181	181	182		182	178
$H_aH_aH_a$	900	77	76	81	86	85	88	89	90		[illegible]	94
$H_aH_aH_a$	1000	-5.9	-5.8	-2.8	1.6	1.4	3.6	5.6	6.6		[illegible]	-0.1
H_rH_r	41/96	-	-	-	-	-	-	-	-		-	-
H_rH_r	96/225	-	-	544	-	-	-	-	-		-	-
H_rH_r	225/500	-	533	532	-	-	541	-	547		[illegible]	545
H_rH_r	500/1000	515	518	515	518	(520)	532	531	532		[illegible]	542
$P_tP_tTTU_t$	Markante Punkte	-	-	-	-	-	20591	-	-			-
		-	19991	-	-	-	21621	-	-			-
		-	20961	10541	-	-	43761	-	-			[illegible]
		-	25941	12531	-	-	45721	-	-			[illegible]
		-	33921	20781	-	-	47721	38789	-			[illegible]
		-	35901	15931	-	54763	54669	43718	-		[illegible]	[illegible]
		35521	41881	35901	-	67644	56650	67594	20561		[illegible]	[illegible]
		38501	43661	45897	-	69646	57665	62613	24511		[illegible]	[illegible]
		73618	46861	66677	43845	88005	65599	75554	44701		[illegible]	[illegible]
		84550	58735	75639	62686	94027	82000	87568	84000		[illegible]	[illegible]
		94014	95041	85540	88586	97647	86020	91038	92010		[illegible]	91041
		97024	97031	97039	98048	08048	94014	94000	95010		[illegible]	[illegible]

Klartexte (heute):

München: 2/10 Fs 0.1-0.3, 8/10 geschl. St. i. NW 1.2-2.2, 10/10 As 4.0-7.3, E-Hor. frei.

Wien: ∞¹-0.5, ∞° n.o.z. 0.5-2.5, > Wienerwald 2/10 Sc 0.5, 8/10 Sc-Felder 2.3-2.5, darü im Nd-Raum 8/10 Ac-Felder 4.5, sonst wolo.



Mittwoch 8. Nov. 44

Das Sturmtief, das vor 4 Tagen im Nordmeer anlangte und heute [illegible] in der Barentssee erkennbar ist und das einer nach Nordost gerichteten Steuerung gehorchte, ist nun völlig von Kaltluft umflossen. Dementsprechend wurde die Divergenz der Frontalzone immer südlicher an, so daß auch eine anhaltende Südwärtsverlagerung eintrat, durch die die folgenden Störungen unter ständiger Verschärfung des Gradienten bis weit in den südlichen Raum hineingeführt wurden. Zudem drehte ihre Achse mehr nach Nordwest, indem der Druck im Nordwestraum laufend in allen Schichten anstieg. Am Boden findet sich der Kern des 24-stündigen Steigens mit 20 mb über der Nordsee, neben dem über Ostdeutschland liegenden Tiefgebiet tritt auch heute wieder ein zusätzlicher Fall an der [illegible] Südostflanke der Frontalzone auf über Oberitalien, der ihre Südverlagerung weiter in Gang hält.

Diesem Musterbeispiel einer kräftigen Frontalzone, die in 10000m [illegible] Windgeschwindigkeiten von 260 km/h aufweist, entspricht auch die Entwicklung von der Nordsee zur mittleren Ostsee gezogenen Sturmtiefs. In seiner Rückseite [illegible] kam, die gestern abend über Deutschland nur mäßige Abkühlung brachte, aber bei feuchtlabiler Schichtung und hoher Feuchte von zahlreichen gewitterartigen Umwälzungen mit Graupelschauern erfüllt war, trat erneut eng begrenzter, aber tiefer Druckfall auf, der einen von stürmischen Winden begleiteten Trog [illegible] Nordwestdeutschland schwanken ließ, hinter dem, was häufig, keine wesentliche Abkühlung festzustellen ist. In dem entstandenen Höhentief liegt die [illegible] heute früh über Berlin mit −33° in knapp 6000m, und die Zone [illegible] durchquerenden, maximal 10° betragenden Abkühlung findet sich über dem Gouvernement. Die von Westen her nachgeführte Warmluft bringt an der Westflanke des Kaltlufttropfens bereits wieder Aufgleiterscheinungen. Weiter im Süden und Westen ist die Kaltluft in 1000 bis 2000m von einer deutlichen Aufgleitinversion begrenzt, über ihr liegt bei 4000 bis 6000m bereits die Aufgleitinversion, die mit der nachfolgenden Welle in Zusammenhang steht. Sie ist entsprechend der intensiven Entwicklung des Ostsee-Sturmtiefs, die, wie meist, zu konvergenter Höhenströmung an der Westseite des Tiefsystems geführt hat, nur schwach ausgeprägt. Eine weitere, wieder etwas entwicklungsfähigere Welle folgt innerhalb der unveränderten starken Frontalzone nach, dringt aber ins Mittelmeer ein und beendet dort das stärkungsfreie Wetter.

Im Nordraum hält der Druckanstieg an, er wird bis morgen ein Hoch über dem Nordmeer entstehen lassen. Ob das übernächste atlantische Tief noch der bestehenden Steuerung folgt oder das Nordmeerhoch steuernden Charakter erhält, ist noch nicht endgültig zu entscheiden, doch bestehen Hinweise für einen Abschluß der Westlage.

gez: Brezowsky

Zentrale Wetterdienstgruppe

Mittwoch den 8. November

Ausland Bodenstationen: Küstenorte o	Höhe m	JJJ	Gestern 14 Uhr CC	wwVhN	DDFWN	PPPTT	UC app	Gestern 19 Uhr CC	wwVhN	DDFWN	PPPTT	UC app	RR	Heute 2 Uhr CC	wwVhN	DDFWN	PPPTT	UC app	Heute 8 Uhr CC	wwVhN	DDFWN	PPPTT	UC app	RR
Vardo o	12	004																						
Ingöy o	4	005																						
Tromso o	102	008																		54	01963	49343	97283	59340	
Bodo o	17	010	54	02974	43434	87705	50306	40	01863	14423	39705	5x 05	00060						40	01962	40204	96802	75209	
Nordoyan o	37	014	30	10855	16586	86506	62306	62	61754	18628	88714	7x308	01371						10	02962	15824	95905	75335	
Krakenes o	41	021	37	40764	48486	88905	03307	57	03763	46388	91606	8x308	01371	54	02763	16426	93204	xx300	37	02835	16327	95204	07104	96[illegible]
Utsira o	56	028																						
Lister o	9	030						xx	024x5	14325	87506	6x248	97441						07	04990	32203	95601	79712	003[illegible]
Ferder o	9	036	5x	03748	06388	85206	8x605	5x	51748	03468	89606	8x308	06471						52	61744	32468	92304	80303	
Aarhus o	47	180												50	02855	28325	88003	90316	54	02753	26424	93404	92311	[illegible]
Kopenhagen o	[illegible]	181	87	02754	22565	84606	80782	50	01853	48383	84304	80802	07481	50	02956	00026	87204	8x312	5x	52446	00036	94402	0x209	[illegible]
Skagen o	3	182	6x	62738	12568	81205	8x810	6x	62732	04168	82105	8x405	08172	34	25735	04387	87306	8x311	6x	63645	32668	-		
Biarritz	29	202																						
Lyon	196	210																						
Paris/Le Brg	46	215																						
Brest	75	220																						
Le Havre o	119	230																						
Marseille	12	231																						
Nanzig	236	237																						
Châteauroux	153	252																						
La Coubre o	6	269																						
Helder o	6	291	80	25656	59986	91708	60205	80	14534	Sturm 10 59985	92308	73407	-	80	05656	26784	98008	20410	86	25754	32287	00907	73434	
Vlissingen o	1	292																						
De Bilt	12	298						8x	02753	24626	-	-	-	50	05654	24524	40008	70308	54	05654	30285	-		
Genua o	2	306	50	05754	24127	00017	79807	80	02756	10226	xxx14	80808	-											
Venedig o	10	312	00	46209	xxx49	11809	90814	00	46009	00049	07707	90842	-	00	43290	00049	00906	00713	04	xxx90	34442	00507	91901	
Zara o	12	315																						
Rom o	3	322																						
Brindisi o	16	331																						
Cagliari o	35	338																						
Syrakus o	15	656																						
Madrid	667	353	00	05690	02040	38312	60905	00	05790	02100	28309	80805	00130	00	00790	00000	27406	90903	00	05790	04200	xxx03	00704	002[illegible]
Almeria o	65	355	00	00990	18200	28219	60904	00	00990	22100	27336	70603	00180	00	00990	04100	24911	80907	00	01990	02100	22709	70602	[illegible]
Mahon	40	357	70	01852	28213	24318	71907	40	01751	28212	23115	81604	00180	00	01790	00011	20613	91705	70	01852	00043	17414	81805	[illegible]
Barcelona o	42	358	00	00790	24200	24316	50804	00	00790	00021	23314	75802	00170						04	04690	28912	27612	62806	[illegible]
La Coruña o	57	362	60	05743	24314	31116	71904	57	05743	25214	28813	80804	00570	5x	03648	00028	28212	8x802	50	01743	30203	26211	92807	
Lissabon	227	384																						
Funchal o	110	395																						
Pt Delgada o	22	396																						
Horta o	65	398																						
Teneriffa o	37	400	70	01862	18102	18924	60908	53	01862	28203	17421	71601	00180											
V. Cisneros	5	404	07	058x0	02644	15822	59907	39	05763	02628	14220	7x001	00370											
Pinsk	137	569																						
Kauen	83	466																						
Riga	2	476																						
Dorpat	61	476																						
Helsinki	15	481																						
Vaasa	9	483																						
Kuopio	233	484																						
Rovaniemi	80	607																						
Budapest	130	541	07	02877	20427	08334	67808	5x	51758	22328	03809	7x711	-											
Bukarest	90	[illegible]																						
Klausenburg	374	590																						
Belgrad	138	701																						
Sofia	538	720																						
Athen	239	730																						
Canea (Kreta)	[illegible]	737	20	02945	28515	12218	50807												50	01745	21314	09117	60805	[illegible]
Tunis	[illegible]	060																						
Orel	191	841																						
Dno	71	858																						
Minsk	211	887																						
Smolensk	234	889																						
Kiew	[illegible]	[illegible]																						
Dnjepropetrowsk	[illegible]	968																						
Odessa	[illegible]	975																						
Mariupol	40	981																						
Sewastopol	3	[illegible]																						

Bergstationen:	Höhe m	JJJ	CC	wwVhN	DDFWN	PPPTT	UC app	CC	wwVhN	DDFWN	PPPTT	UC app	RRTTE	CC	wwVhN	DDFWN	PPPTT	UC app	CC	wwVhN	DDFWN	PPPTT	UC app	RRTT
Mussalla	2926	726																						
Lomnitzer Spitze	2640	685																						
Fanaraken	2072	024																						
Mt. Ventoux	1900	248																						
Puy de Dôme	1467	246																						
Izana	2367	401	xx	49309	14249	xxx06	9x004																	

Höhenwinde (dd vv)

yy = Datum GG = Uhrzeit (DGZ.) — dd = Windrichtung (N = 36) vv = Windgeschwindigkeit in km

Ort	Swinemünde	Kopenhagen	Emden	Bergen	bei Elbrowic	Mesr	Wien	Mesr	Klagenfurt	Hamstheim	Venedig	Gartenhafen	Leeuwarden	Drontheim	Madrid
yyGG	07 16	07 17	07 17	07 17	07 16	07 16	07 17	08 04	08 05	08 05	08 04	08 04	08 06	08 05	08 08
27.0 km															
24.0 ..															
16.0 ..				(15.0) 18 60											
13.0 ..		27 50	(11.0) 30 210	28 50											33 30
11.0 ..	(10.6) 26 50	25 40	(9.9) 30 190	28 60	35 20	26 60		29 30		(10.8) 31 110					17 30
9.0 ..	35 50	22 40	(7.5) 30 140	28 50	36 40	20 70	28 140	28 30	36 30	34 420	(8.8) 28 120	18 70	30 170		20 10
7.0 ..	24 50	23 30	(6.5) 30 100	34 60	01 10	19 100	27 100	28 40	36 33	31 70	31 120	16 20	30 160	(6.5) 40 20	32 16
5.3 ..	27 40	24 50	30 70	30 30	33 10	20 70	27 90	28 40	34 50	34 70	31 150	19 60	(5.6) 30 140	41 20	34 20
4.0 ..	26 50	23 40	28 80	C	29 40	22 60	28 80	(4.6) 27 30	30 70	32 70	32 160	20 90	28 30	43 40	30 20
3.0 ..	26 50	23 30	28 100	03 40	29 40	23 50	18 100	24 40	31 70	34 50	32 140	21 30	30 30	13 40	29 50
2.0 ..	26 50	23 40	19 100	32 30	29 30	25 60	28 150	21 40	32 40	34 50	(1.5) 31 50	21 30	28 30	46 40	C
1.5 ..	25 50	(1.2) 24 40	29 100	36 30	30 30	26 50	25 60	21 40	01 05	35 40	26 80	23 20	30 90	49 40	C
1.0 ..	24 50	-	28 100	30 40	31 30	36 50	25 50	21 20	03 05	01 40	27 30	25 40	34 50	22 40	C
0.3 ..	23 40	-	26 40	C	32 20	26 40	23 40	19 30	-	02 40	28 40	35 40	31 40	34 20	(0.6) C

Piloten Vortag — Piloten heute

Ort	Hamburg	Bloemendaal	Nürnberg	Brüsterort	Neubiberg	Erfurt	bei Friedrichshafen	Venedig	Klagenfurt	Ber…
yyGG	07 15	07 14	07 14	07 16	07 17	07 17	07 17	07 16	07 17	07 17
9.0 km	22 80	27 50	27 110	19 80	28 120	30 140	13 170	31 120	30 30	19 70
5.3 ..	26 70	25 50	27 140	19 80	28 120	29 160	30 130	30 130	36 70	21 60
4.0 ..	26 90	29 60	27 100	19 80	28 190	27 140	28 140	30 90	29 80	21 60
3.0 ..	26 90	25 80	28 100	20 60	29 120	18 90	27 100	26 100	28 40	20 70
2.0 ..	26 90	36 80	26 80	21 70	27 130	18 100	27 90	21 60	28 30	18 50
0.8 ..	26 70	25 90	15 50	19 70	27 70	26 80	26 70	29 30	29 05	16 40

Ort	Erfurt	Kopenhagen	Hamburg	Helder	bei Friedrichshafen	[illegible]	[illegible]	Pilsen	Bergen	Husland
yyGG	08 04	08 05	08 06	08 00	08 05	08 05	08 06	08 05	08 05	08 05
9.0 km	31 180	31 30	32 260	34 250	30 190	28 70	33 60	28 90	29 30	34 120
5.3 ..	34 140	33 90	31 190	30 220	30 170	26 70	33 70	19 80	32 40	34 130
4.0 ..	31 90	33 50	33 80	31 110	29 150	26 30	33 60	32 83	35 40	34 140
3.0 ..	31 80	35 30	35 70	31 80	29 140	24 60	33 60	32 80	36 20	30 70
2.0 ..	30 100	34 40	33 70	34 30	28 80	25 70	34 50	28 70	33 65	30 30
0.8 ..	27 80	33 40	32 60	29 90	29 50	22 50	34 40	27 50	34 30	33 30

Wolkenmessung

Ort

Ort

Ort

dd vv

Täglicher Wetterbericht

des Deutschen Reichswetterdienstes
Herausgegeben von der Deutschen Seewarte
Verlagsort Hamburg

rgang: 69 Nr. 314 Donnerstag, den 9. November 1944
e 1

Erläuterung: Die Beobachtungen sind sämtlich in der Form der 1935 in Warschau beschlossenen Einheitsschlüssel wiedergegeben. Kurze Erläuterungen zu den einzelnen Ziffern werden zu Beginn jedes Vierteljahres beigegeben. Ausführlich finden sie sich in „Anweisung zur Verzifferung von Wettermeldungen", herausgegeben vom Reichsluftfahrtministerium. Alle Zeitangeben in DGZ.

Deutschland			Gestern 14 Uhr					Gestern 19 Uhr						Heute 2 Uhr					Heute 8 Uhr					
Stationen: Küstenorte o	Höhe m	JJJ	CC	wwVhN	DDFWN	PPPTT	UC app	CC	wwVhN	DDFWN	PPPTT	UC app	RR TnTx/SVs E	CC	wwVhN	DDFWN	PPPTT	UC app	CC	wwVhN	DDFWN	PPPTT	UC app	RR TnTx/SVs E
burg-Fu	18	403	5x	14635	22427	98907	8x900	50	05753	20483	97304	91704	97081	5x	61668	20408	94704	9x706	50	05753	20463	94502	90601	01021
burg/Fgh	41	400	24	01653	20384	96707	71901												56	01853	22484	92202	90200	03011
	28	460	27	02853	22404	97006	83901	50	25744	20304	96305	90800	91070	50	15754	20424	93404	90807	70	05744	20304	93902	90400	00010
emünde o	1	406	20	02954	59424	96407	70306	40	01952	18302	96504	80701	00190	54	02964	30315	94902	0x703	27	02854	22465	92904	9x707	04481
a o	1	464	8x	02847	26527	94907	7x306	54	01852	26323	95806	70102	00280	50	05755	20205	93704	10806						
erland	16	461	24	02853	26424	96709	61902	34	25854	28386	95406	83703	97091	30	81755	30386	92409	90705	30	25855	30385	92404	80201	06031
pland o	50	465	36	25853	26484	98309	90901	30	01853	24483	96507	73906	01381	30	02854	26684	94307	63703	30	25853	28386	94205	76002	03481
m o	6	401	36	01852	26323	99909	63903	86	25748	26385	98206	83804	02171	80	01753	24383	96306	70702	8x	81648	26482	95903	7x300	17161
en	4	442	26	02963	24484	99608	70702	86	02854	20325	98505	00702	95091	5x	22658	22368	96404	0x901	24	05753	22303	96101	90301	97051
horn	22	402						5x	51748	24228	99306	9x806	97100	5x	02746	24156	98104	9x801	6x	62648	24268	96702	0x806	03021
oid	178	187						5x	05538	24328	01005	8x803	00060											
over	51	421	86	02745	22427	00609	8x300	5x	15588	22328	99906	8x706	01090	5x	62558	24268	96905	8x703	50	05673	22303	96902	90902	03011
eburg	45	408	5x	02745	24428	00908	8x205	5x	05667	20287	00305	9x802	01081	51	05654	00028	97604	0x804	57	22544	20268	97204	9x200	01031
	123	437																						
	48	436	52	05645	22428	04408	70905	52	64544	24128	01206	8x900												
en	202	407																						
	265	049	57	02754	18427	06406	7x905	6x	62746	00028	01304	8x916	96091	5x	05538	26168	03412	0x311	5x	05657	20427	04302	9x701	06001
	289	351	8x	05735	24427	03106	803xx	5x	05655	22328	04205	8x707	97061	50	62535	22555	90953	00601	5x	22735	24368	99402	0x300	05021
furt/M.	111	412	27	02855	20427	05608	7x905	50	05668	20328	02406	80706	00090	5x	05554	20228	01303	9x905	50	05644	18265	02604	76302	02021
rücken	189	441	67	05155	18227	07108	7x808	5x	62548	10128	00806	9x921	93xx1	5x	05548	00068	02903	9x415	54	05545	22325	05503	80204	06xx1
berg	315	426	9x	03858	20328	07106	7x601	5x	05748	18328	04605	8x710	00061	6x	68548	08178	00401	0x605	6x	62538	20278	02601	0x205	08504
nbad	538	516																						
burg	151	219	53	02844	16327	08404	72704	5x	62648	00028	01106	9x825	01081	5x	05757	32268	01702	9x317	9x	25752	22488	06615	8x311	17041
ngen	427	443	57	02854	18226	08404	9x807	5x	62856	16128	03904	9x717	92051						9x	05736	26428	04703	9x308	16011
ichshf.	400	444	62	64535	00068	10502	9x605	5x	68438	08168	04203	0x716	20042	5x	22538	20368	98205	9x504						
hen	528	414	52	03855	22328	06602	8x807	52	68755	16328	05902	9x801	00066	6x	64428	32468	98701	0x413	54	05636	24537	03402	9x242	13011
ruck	573	507	xx	77209	00079	10901	0x902	xx	77309	00079	07800	0x701	08066	6x	62438	00068	01201	0x011	6x	22438	00068	02701	0x203	17506
münde o	3	455	8x	03748	22328	95707	8x306	80	21843	22383	97104	90302	01381	04	01790	18223	95403	00805						
	1	404	5x	02844	24427	97206	8x209	50	01853	22383	98903	90204	97061	50	05744	18304	96704	00805	5x	62458	18228	95904	0x500	00030
	70	450	10	02955	28525	97507	70308	5x	02756	22126	98105	9x802	00081	5x	05658	20128	97004	0x804	6x	62728	22328	93503	0x602	02030
	48	440	20	02856	26326	99207	70306	5x	03867	22328	99605	9x802	00081	5x	05756	18226	97304	0x806	5x	62434	20268	95804	9x903	01031
uditz	131	449	52	81745	55728	01808	8x202	5x	05668	18328	01005	80903	97071	5x	61658	18368	98204	0x703	52	62548	22568	97703	0x701	01031
	320	646	8x	02744	55527	03406	7x103	5x	03778	18328	01904	8x806	00070	5x	61658	18168	99103	0x603	5x	02745	22368	99402	0x401	02021
en	230	410	8x	05635	24588	11106	8x106	50	12653	22463	01705	80501	02061	52	62656	18128	98603	9x604	5x	62635	22468	97303	9x902	02031
n	449	458						5x	05645	18328	-	-	-	5x	05446	18228	00002	0x709	5x	72548	20268	-	-	-
	363	669	56	15744	24885	02706	71206	50	05655	22525	04204	80001	97070	5x	62658	20488	99802	9x807	54	05663	22465	99801	01101	11601
eis	408	670	86	02854	26425	24207	60404	5x	03858	20128	05504	7x300	00070	5x	69658	11168	99301	0x915	5x	52558	28278	99801	0x207	16086
z	263	676	84	25845	24686	01206	70102	5x	05658	24488	x4605	0x203	00071	5x	05658	14227	02903	9x810	xx	77209	00079	99706	0x706	04504
u	302	865	62	02574	24327	08805	0x300	5x	05668	00028	07504	8x805	00060						5x	52278	xxxxx	01901	0x507	12106
urg	434	508	62	05753	24107	09114	7x802	5x	64658	12368	07402	8x806	01060	5x	64558	45668	96803	9x830	62	62624	02228	01906	0x304	01061
	157	501	54	02853	57625	07908	58405							52	62655	12528	49804	9x823	04	05645	18165	99105	90411	07031
	334	505	10	01863	24123	04311	32301							5x	05568	00028	04008	9x807	57	05663	00026	98901	92402	00011
nfurt	449	502	77	02743	00027	05108	7x602							52	05458	00028	02605	0x712	57	22653	00067	00615	0x601	02651
walde o	7	429	00	02664	24274	44306	09307												5x	03568	16478	96004	9x300	94051
	15	465	84	03754	22225	93505	73209	00	05690	18220	95903	80207	00061	50	02975	22415	95904	80300						
sberg	20	422	5x	05757	20427	93005	7x305	5x	05678	18328	96203	9x208	00051	5x	05638	12208	96802	0x302	5x	05648	14128	98004	9x205	00021
i o	3	447																						
	47	551	5x	62635	26468	95003	9x315	5x	05556	20126	98303	0x308	97041	04	05590	16103	98701	01701	5x	62348	14128	98702	0x201	97501
	99	552						5x	05798	22388	99404	9x409	97051	5x	62525	16228	98403	0x704	6x	61438	16268	97003	9x703	05031
erg/Schl.	148	420	5x	03748	24328	99406	7x113	5x	03758	26228	01603	8x103	97061	5x	05657	00057	99003	9x912	54	05654	18128	97913	0x401	04021
u	117	411	8x	25955	59467	99505	7x320	5x	02755	22227	01905	8x207	97060	5x	22758	16368	99804	9x806	5x	64568	16268	98404	9x803	01041
tz	255	454	8x	02857	61767	98905	6x213	5x	05658	24228	02903	8x208	04060	51	05563	20328	01203	9x607	5x	62346	14168	99302	01702	02011
chau	107	556																						
tok	135	565																						
annstadt	176	557						50	05654	22365	00002	90308	04061	50	01764	20324	00701	00703	5x	52538	10128	99601	0x903	97001
	203	559																						
u	216	561	62	22734	57567	97505	7x208	50	05665	22225	02704	70305	03071	50	05661	20121	01902	90705	5x	24578	08128	00402	9x702	00011
erg	330	571																						
Stationen	**Höhe m**	**JJJ**	**CC**	**wwVhN**	**DDFWN**	**PPPTT**	**UC app**	**CC**	**wwVhN**	**DDFWN**	**PPPTT**	**UC app**	**RRTTE**	**CC**	**wwVhN**	**DDFWN**	**PPPTT**	**UC app**	**CC**	**wwVhN**	**DDFWN**	**PPPTT**	**UC app**	**RRTTE**
blick	3106	503																						
itze	2962	416	xx	77009	59779	95058	9x802	xx	77009	59779	94255	0x702	16559	xx	77009	55779	92454	0x705	xx	77009	20579	92757	9x302	08579
kogel	2397	506	xx	46109	30579	47757	9x206							xx	46009	24349	49855	0x812	xx	46009	24545	45054	90106	04xx9
ekoppe	1602	428	5x	41409	57849	16655	1x211	xx	77009	57449	19555	0x408	01558	xx	77009	57649	16655	0x912	xx	77009	24379	15756	0x801	03568
kogel	1577	862	5x	72508	28378	28455	9x101	5x	02854	08214	27554	9x802	xx019						5x	74608	24478	23350	9x312	34539
erg/Sch	1493	427	xx	77009	22879	39701	0x901	xx	61009	53879	35004	0x810	10046						xx	78009	28769	35153	0x104	40534
kl	1446	511	14	03838	20324	45600	79207							62	03844	30428	45454	9x706	50	02833	30549	44302	0x200	01535
r	1214	519						xx	46309	28249	46253	0x704	00538						xx	77109	24279	59454	0x204	59548
lberg	1213	419	xx	77009	59779	62352	0x207	xx	46009	24649	-	-	-	xx	77009	24379	58759	0x803	xx	46009	26449	58154	0x300	03547
sgrinde	1166	561	xx	46009	18349	73454	0x806	xx	67409	16359	68700	0x811	02009						xx	46009	22579	70752	0x810	24539
an	1141	418												xx	77009	24549	60452	0x601	xx	46009	59779	65601	0x300	03548
erkuppe	923	423	xx	46009	02549	96751	0x282	xx	48109	22449	94650	00807	04057	xx	77009	24379	91552	0x502	xx	77009	24479	91253	04300	06507
berg	915	445	xx	46109	24649	93351	0x201	5x	05738	22548	91551	0x705	00508	xx	77009	22679	88252	0x703						
r Asten	840	417	xx	46409	22549	03450	00701	xx	78009	22449	00350	04707	-	xx	77009	26579	99951	9x602	xx	46109	22449	98752	0x701	06502
erg/Ts	801	424				-		5x	72408	22328	08200	0x803	97000	xx	68009	24579	05851	0x408	xx	46009	26479	06652	0x309	99528
t	673	397	54	03315	20548	26302	9x902	5x	71834	20478	22602	9x711	91034	xx	46009	24249	20851	0x409	5x	59506	22347	22400	0x202	24514

Berichtigungen

Wetterlage von gestern: Mittwoch, 8. Nov. 44

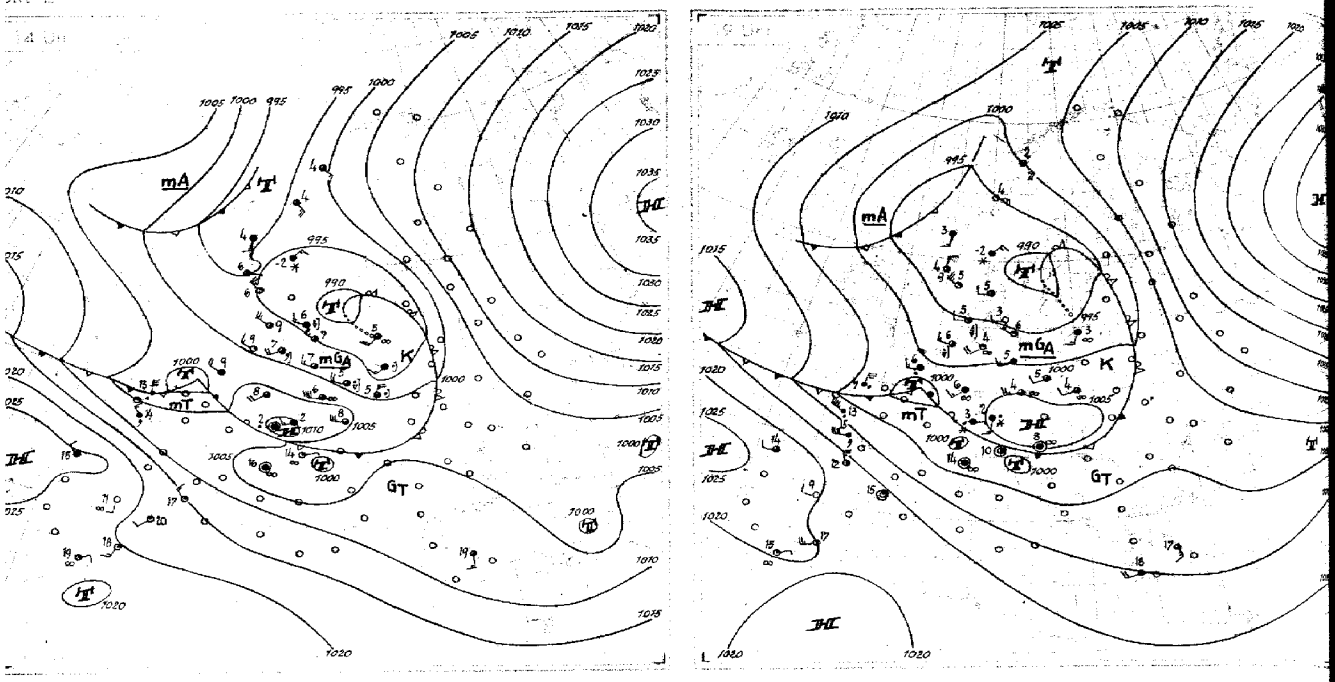

Wetterlage von heute morgen: Donnerstag, 9. Nov. 44

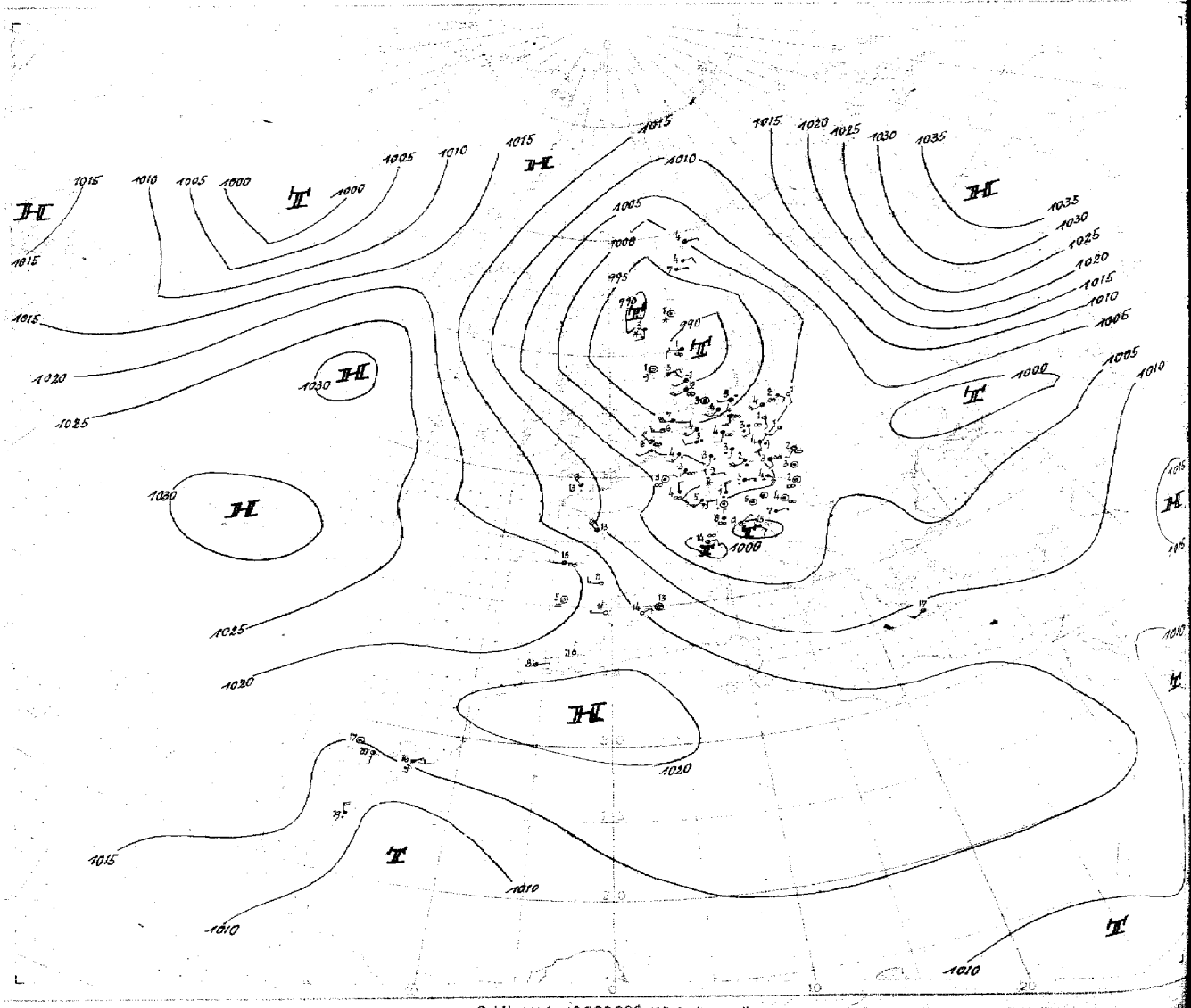

2 Uhr M 1 : 40000000 (60 Breitengrad)

Nr. 314

Höhen-Aufstiege

1. Teil

Donnerstag den 9. November 1944

Seite 5

Schlüssel: Kenngruppe: III GG HeHeEaTrTr / $Q_1Q_0Q_1Q_cE_a$ $s_1 s_2 s_3$ G G / Q L L I I y y 9 G G } $Ha_1Ha_2Ha_3Hr_4Hr_5$ $Hr_1Hr_2Hr_3Hr_4z_a$

Hauptisobarenflächen: $Ha_3Ha_3Ta_3Ta_3Ua_3$ $Ha_4Ha_4Ta_4Ta_4Ua_4$ $Ha_5Ha_5Ta_5Ta_5Ua_5$ … $Ha_7Ha_7Ta_7Ta_7Ua_7$ $Ha_8Ha_8Ta_8Ta_8Ua_8$ $Ha_9Ha_9Ta_9Ta_9Ua_9$ $H_1H_1T_1T_1U_1$

Markante Punkte: $P_rP_rTTU_r$ $P_rP_rTTU_r$

Pseudopot. Temperatur: $9Q_1Q_1Q_1Q_1$ $Q_1Q_1Q_1Q_1Q_1$ $Q_1Q_1Q_1Q_1Q_1$ III PrPr

Ort	Tromsö 008 102 m	Bodö 010	Bergen 027 45 m	Kjeller 041	Kristiansand 062 30 m	Hanstholm 183 27 m	Blaavandshuk 184	Krasnowodsk 845 60 m	Schirmek 356	Riga 470 14 m	Nest Umm. 266	Gardöden 319	Swinemünde 465	Faßberg 124	Helgoland 465 42 m	Emden 154 1 m	bei Reloter 291	Leeuwarden 210	Calais M. 208 8 m	Calais H 208 25 m	Guernsey 168	Cherbourg 205 112 m	Brest 220 30 m	St. Nazaire	Br. Grove 795	Gießen	Würzburg	Nürnberg	Münster 057 52 m	Frankfurt 412 111 m	Erfurt 545 320 m	Berlin 440 57 m		Lindenberg 405 122 m
Zeit		08 17	08 17	08 17		08 17	08 14				08 16	08 17	08 15	08 15	08 11	08 14	08 14	08 18			08 13				08 16	08 17	08 18	08 14	08 17	08 17	08 17	08 17		08 12
41		-	-	-		-	-				-	-	-	-	-	-	-	-			-				-	-	-	-	-	-	-	-		-
96		-	-	-		-	-57				-	-52	-	-	-53	-	-	-			-				-62	-	-	-	-	-	-	-		-
225		-61	-	-49		-54	-53				-51	-48	-50	-	-54	-	-56	-50			-				-57	-	-	-55	-	-	-	-56		-
300		-41	-	-48		-50	-46				-42	-46	-48	-44	-44	-37	-45	[6] -50			-49				-42	-51	-44	-41	-	-	-46	-47		-
400		-34	-47	-44		-37	-36				[6] -36	[7] -43	-34	-31	-30	-27	-29	[7] -36			-30				[4] -26	-35	[7] -29	[7] -27	-	[8] -30	[8] -30	-31		-
500		[7] 25 -29	-34	[9] 22 -32		[8] 22 -32	[7] 27 -28				[0] 24 -30	[7] 19 -34	[8] 25 -31	-22	27 -29	-22	[8] 42 -20	[0] 27 -22			-16				[2] 46 -14	-23	[8] 34 -19	[7] 44 -17	-	[8] 42 -18	[0] 41 -18	[9] 18 -27		16
600		[7] 22 -26	16 -24	[7] 19 -23		[5] 20 -22	[8] 30 -22				[8] 22 -22	[7] 20 -22	[6] 24 -19	[4] 22 -19	[3] 24 -19	[7] 25 -18	-16	[0] 25 -19			-7				[3] 45 -4	[9] 32 -14	[9] 39 -10	[7] 20 -8	[9] 24 -18	[8] 40 -9	[6] 30 -15	[5] 22 -20		[2] 25 -18
700		[8] 16 -15	-16	[8] 17 -15		[4] 16 -14	[4] 18 -14				[9] 21 -12	[9] 20 -13	-12	-12	-13	-12	-6	[9] 24 -12			-1				41 -3	[9] 18 -14	[0] 34 -5	[3] 18 -8	[9] 23 -11	[9] 30 -6	[6] 23 -11	[9] 21 -12		[5] 22 -10
800		[8] 16 -8	-9	[9] 17 -7		-7	[8] 20 -5				[9] 21 -5	[9] 16 -8	-11	-6	[9] 19 -6	-6	-5	17 -7			+5				36 +5	[9] 17 -7	[9] 18 -6	[8] 24 -5	[6] 19 -5	[6] 30 -4	[0] 23 -4	[9] 19 -6		[4] 21 -4
900		[7] 14 -2	[9] 14 -2	[7] 13 -1		[7] 17 -0	[8] 17 +0				[0] 19 +0	[9] 15 -2	[8] 19 +1	[8] 19 +1	[9] 21 +2	[7] 19 +2	+1	[9] 18 -0			+1				[2] 35 +6	17 +0	[4] 20 +1	[6] 23 +2	[8] 21 +2	[9] 21 +1	[9] 24 +2	[4] 18 +1		[0] 20 -0
950		13	13	13		10	20				18	15	19	-	32	16	-	17			-				35	18	19	13	21	20	22	19		20
Boden		10 -0	12 -1	13 -0		21 -5	22 +4				18 +3	10 +2	30 +4	22 +5	32 +4	23 +5	22 +6	18 +3			45 +10				37 +13	19 +1	19 +2	12 +1	24 +4	20 +3	20 +1	18 +2		20 +3
41		-	-	-		-	(2405)				-	-	-	-	(2431)	-	-	-			-				(2148)	-	-	-	-	-	-	-		-
96		-	-	-		(1575)	1577				-	1582	-	-	1593	-	-	(1583)			-				1625	-	-	-	-	-	-	(1582)		-
225		1027	-	1035		1038	1046				1049	1038	1055	-	1056	(1076)	1065	1048			-				1113	-	(1071)	1080	-	-	(1068)	1052		-
300		852	(844)	848		856	863				863	854	867	876	871	883	882	867			903				929	874	888	895	-	-	885	871		-
400		669	656	661		666	671				669	662	671	622	676	685	687	677			710				731	683	693	697	-	695	690	678		-
500		517	518	514		513	516				517	513	518	523	519	525	528	521			549				568	527	533	536	-	535	534	531		(522)
600		387	380	382	-	384	387				388	384	388	391	388	393	397	389			412				429	393	398	400	392	399	396	390		391
700		274	268	268		271	274				274	271	274	277	279	279	279	275			292				308	278	280	282	278	281	284	276		276
800		174	168	167		171	172				172	171	173	175	173	177	177	174			186				202	177	177	180	176	178	179	175		174
900		83	78	76		79	81				80	80	81	84	81	85	85	82			91				107	86	86	88	84	87	86	84		82
1000		0.4	-5.0	-6.6		-4.5	-3.3				-3.2	-3.2	-2.6	-1.3	-3.6	0.5	1.7	-1.9			11.5				21.2	1.1	1.4	3.5	0.3	2.9	2.4	-0.2		-1.8
41-96		-	-	-		-	(528)				-	-	-	-	(538)	-	-	-			-				(523)	-	-	-	-	-	-	-		-
96-225		-	-	-		(537)	531				-	545	-	-	536	-	-	(535)			-				512	-	-	-	-	-	-	(529)		-
225/300		512	-	523		525	530				532	525	537	-	538	(549)	538	521			-				545	-	(538)	544	-	-	(537)	532		-
300-1000		517	(513)	517		518	519				520	516	520	524	522	525	527	523			545				547	535	532	533	-	532	528	531		(523)
Markante Punkte		-	-	-		-	-				-	-	-	-	19551	-	-	13581			-				-	-	-	-	-	-	24531	-		-
		-	-	-		-	-				-	-	-	-	20561	-	-	19991			-				-	-	-	-	-	-	28571	-		-
		-	-	-		-	-				18513	-	49541	-	22541	-	17571	27551			-				17601	-	-	-	-	-	34891	41581		66731
		-	32501	-		-	-				24511	-	21511	-	35551	-	48561	35937			-				44671	-	-	-	-	46727	37859	41591		65622
		-	33511	-		-	06571				26991	10521	28921	39951	26501	-	20571	48758			-				46691	-	-	49610	-	64568	44748	49531		66622
		-	35991	-		41591	47561				32901	22991	38841	47781	38821	-	45551	56688			-				43721	-	-	43737	-	67579	55656	26551		64615
		48611	49961	-		44521	25591				35871	28961	41831	52741	44771	-	39827	58710			-				54581	-	-	51537	-	74567	65625	45171		76566
		47811	48871	31991		25531	48761				42876	37941	46831	56741	47781	26911	47727	63680			29540				67721	30511	27511	65599	-	72576	77560	49151		81537
		51746	53821	36961		31991	54788				47846	42937	49821	58746	49801	36811	56661	76584			55601				76951	62529	74530	72980	-	75565	81540	51785		83540
		66698	63715	45881		42861	65678				58717	73610	67631	67632	53151	63688	59641	34579			86081				82861	66619	77719	70560	64688	79535	85548	64665		90000
		75017	79591	86538		47851	85528				78569	75649	18531	37528	65651	79571	24661	87529			88031				84859	75519	41020	83547	85526	82560	93049	94048		96043
		00018	99028	97000		99069	00087				00059	99049	00018	99079	99088	00058	00079	03190			00149				34458	97758	97039	95058	99078	99087	97058	99058		98168

…burg:

Münster: ∞¹-2.0 darin 2/10 Fs, 3/10 Sc mehrschicht. 4.0-4.5 in Auflösg., ab 2.0 ∞², Übergeh. in 10/10 As 2.4->5?, von W. aufzieh.

Frankfurt: ∞ gesch.-> G, 7/10 gesch. Sc 1.6-1.7 4/10 Ac-Feld zw. 3.2-5.5, im S-Holbr. 7/? Ac, am W.-Hor. Bewölkg. geschl.-> G reichend.

Lindenberg: Drachenanstieg: 9/10 Sc, Fs, Wolkenuntergr. 1.65, Sicht 30 km.

Breslau:

Ort	Belgrad 701	Bukarest 375	Konstanza 562 12 m		Saloniki 731 1 m		Rom 322 3 m				Athen 730 100 m	Kanea 737 14 m	Rhodos 668 88 m		

Ort	bei Neuhen (Nachtrag)		Konea	Venedig 512	Mailand 562	Freiburg 560	bei Friedrichshafen 595	München 414 520 m	Klagenfurt 502 454 m	Wien 501 157 m	Krakau 567	Litzmannstadt 501			Minsk 887	Warschau 566 104 m	Breslau 411 120 m
Zeit	08.04		08.34	08.16	08.17	08.17	08.17	08.17	08.17	08.17	08.17	08.16					
41	-		-	-	-	-	-	-	-	-	-	-					
96	-		-	-	-	-	-65	-	-	-	-55	-					
225	-		-61	-56	-53	-54	-53	-	-56	-57	-52	-					
300	-56		-47	-42	-39	-43	-39	-	-41	-45	-46	-					
400	-39		-28	-28	-35	-29	[8] -27	-	-26	-29	-32	-					
500	-19		[6] 46 -17	-16	[7] 50 -13	[5] 46 -19	[9] 45 -17	[7] 46 -16	[7] 47 -15	[7] 42 -18	[5] 34 -30	[6] 28 -29					
600	-21		[2] 39 -8	-8	[7] 45 -6	[6] 36 -11	[0] 43 -9	[8] 38 -9	[7] 37 -11	[6] 26 -18	[5] 22 -20	[7] 27 -18					
700	-14		-3	40 +0	[7] 47 +3	[0] 36 -3	[0] 42 -7	[8] 33 -4	[5] 30 -7	[9] 21 -13	[8] 13 -11	[7] 15 -10					
800	-4		[9] 36 +3	36 +4	[7] 45 +9	[4] 31 +3	[0] 33 +0	[4] 22 -3	[9] 28 +1	[0] 19 -6	[0] 17 -8	[5] 21 -6					
900	+0		[8] 37 +10	+5	[8] 42 +12	[7] 24 +4	[0] 30 +1	[8] 19 +2	[5] 26 +4	[8] 20 -1	[9] 17 -1	[0] 13 -1					
950	-		38	-	33	-	-	-	-	22	18	19					
Boden	-		45 +12	24 +9	33 +9	17 -6	19 +1	17 +1	18 +4	20 +4	18 +0	19 +2					
41	-		-	-	-	-	(2132)	-	-	-	-	-					
96	-		-	-	-	-	1610	-	(1601)	-	1587	-					
225	(1039)		1085	1084	1100	1082	1088	-	1085	1067	1051	-					
300	860		906	899	912	898	900	-	899	884	[illegible]	-					
400	673		711	703	713	702	702	-	701	689	673	(676)					
500	519		551	543	560	542	541	541	539	529	519	523					
600	389		414	405	412	406	405	404	402	396	389	392					
700	276		295	287	291	288	287	286	286	282	276	277					
800	176		190	181	184	183	182	182	183	180	174	175					
900	83		95	87	87	90	89	90	90	89	83	83					
1000	0.6		6.3	1.5	1.4	7.5	5.8	6.1	4.7	4.5	-0.2	-0.1					
41-96	-		-	-	-	-	(528)	-	-	-	-	-					
96-225	-		-	-	-	-	522	-	(517)	-	535	-					
225-300	(517)		535	542	550	540	547	-	546	538	532	-					
300-1000	519		541	541	548	536	536	535	534	525	519	523					
Markante Punkte	-		-	-	-	-	-	-	-	-	-	-					
	-		-	-	(1866)	-	-	-	-	-	-	-					
	-		21621	-	42727	-	-	-	-	-	-	-					
	-		22627	-	44711	-	06571	-	11601		-	-					
	-		44727	-	54607	-	15591	-	14621	76611	10551	-					
	23641		52665	22561	56607	18621	19611	70667	17651	20601	20541						
	30561		55523	55611	46007	20641	33851	59608	19631	54087	25511						
	60711		67551	69517	75656	45781	35651	75518	53638	57698	42801	43549					
	81541		75518	75031	86125	54612	46709	79535	58635	75589	46861	64647					
	83551		86089	77036	93119	85040	57600	86518	63620	77580	75599	77668					
	94531		95141	83051	95090	88030	87000	92038	87029	95058	52060	83559					
	99062		98120	02125	98119	93077	94020	94028	94018	91076	97657	98680					

M…: … SF 1.2-1.4 dichter Ns, … 5.3-6.5 aufgelockert u. … 1.5 Schnee.

Wien:

Paris:

Vordr.

Karten vom Frühtermin

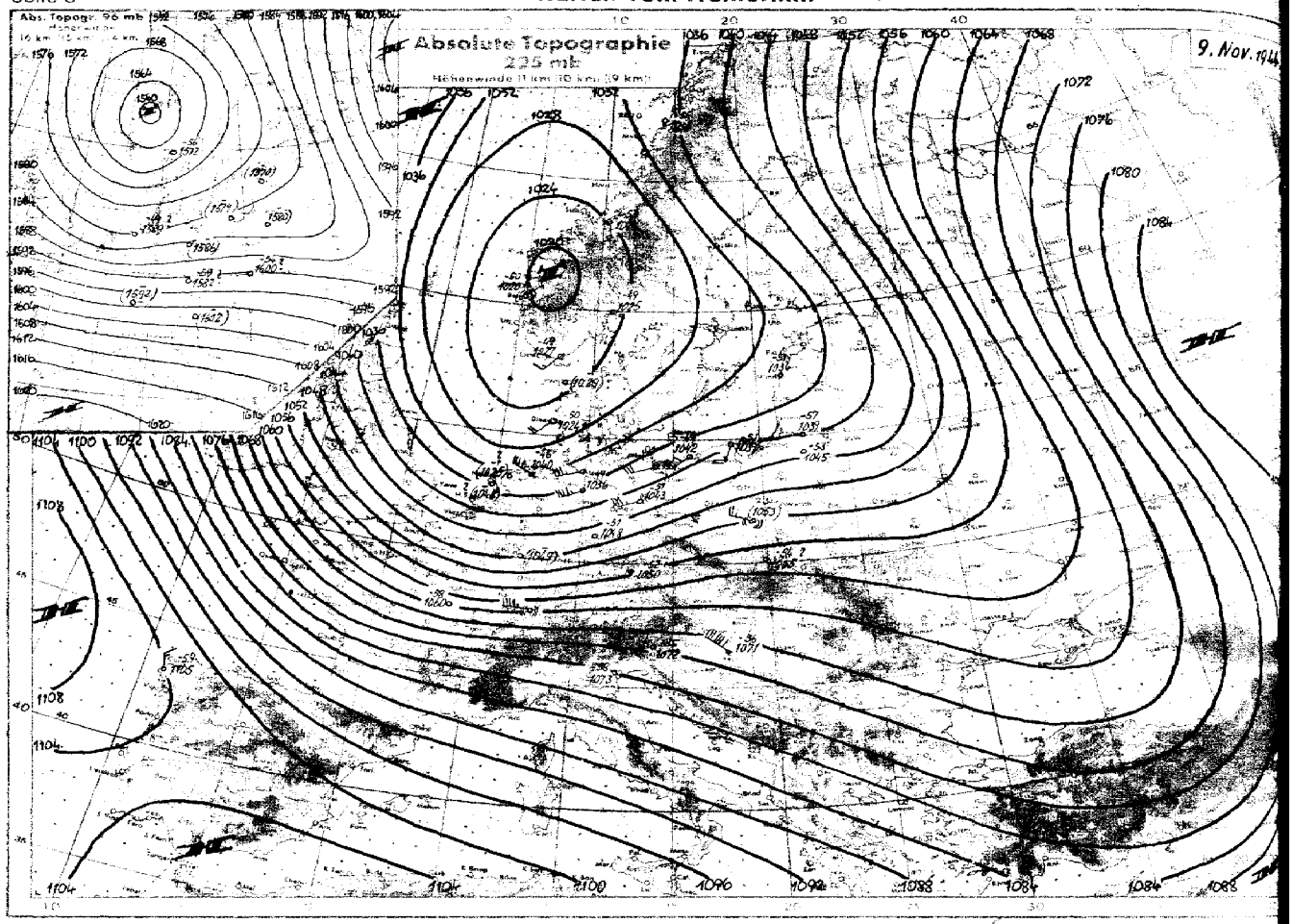

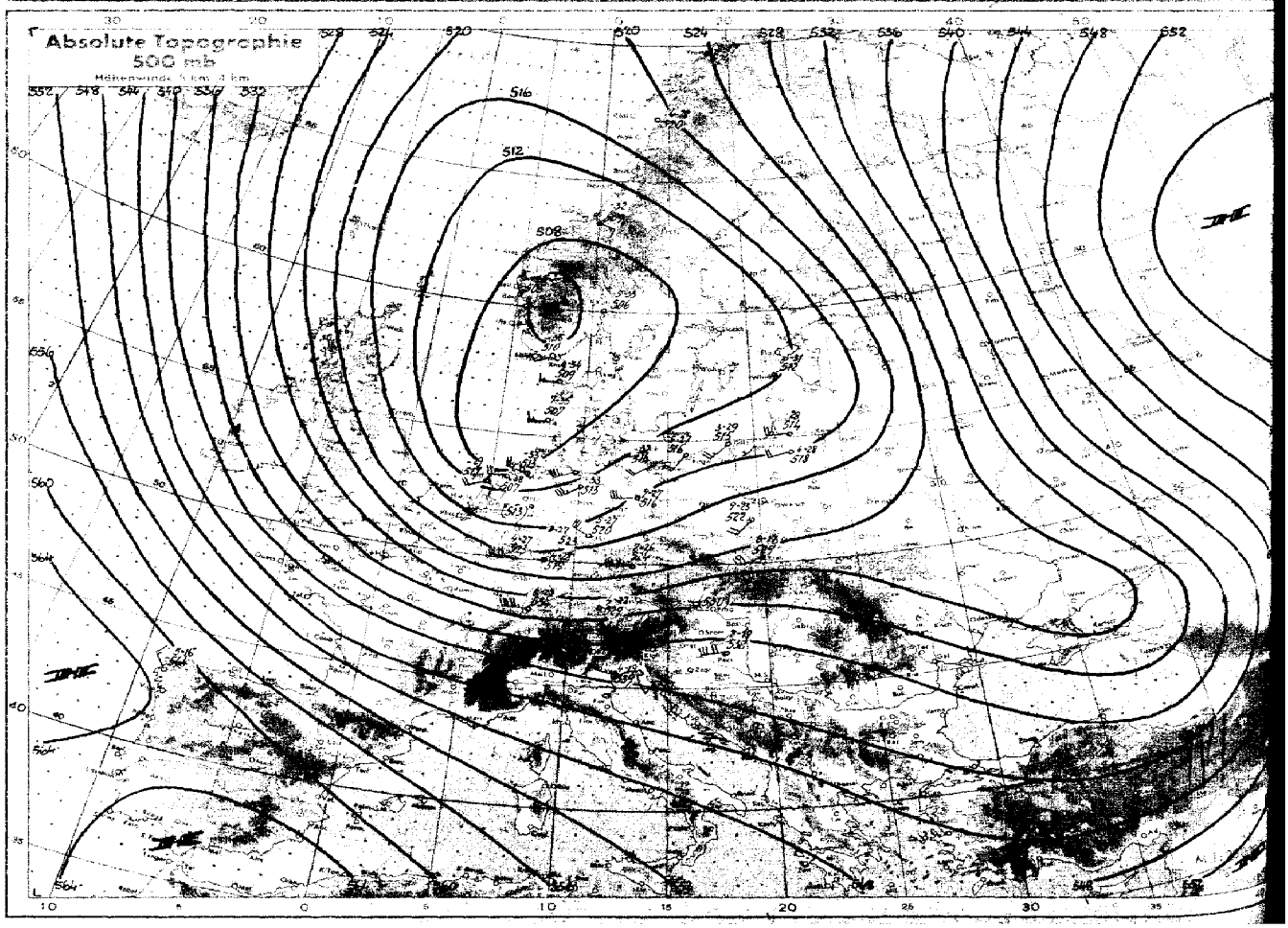

Karten vom Frühtermin

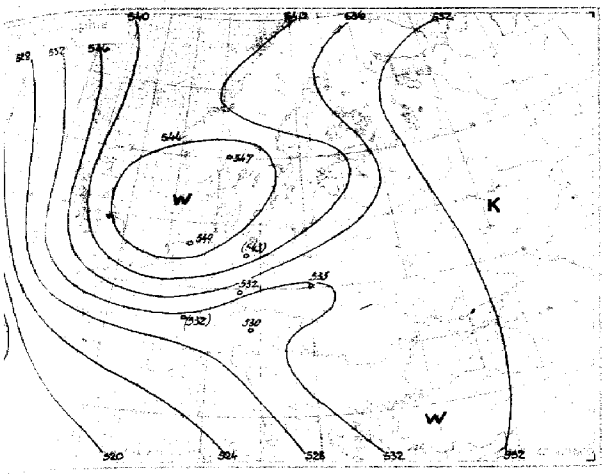

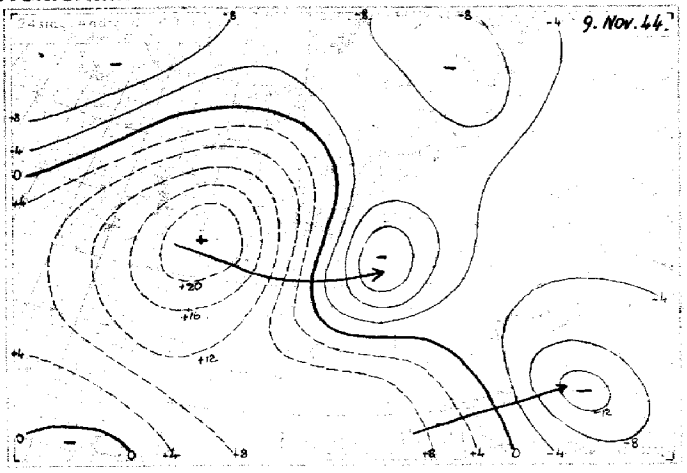

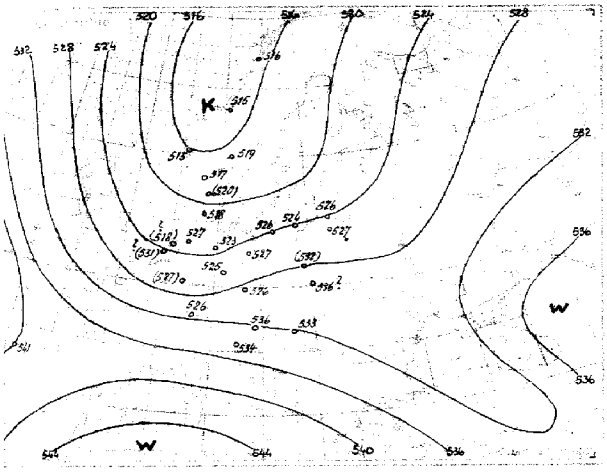

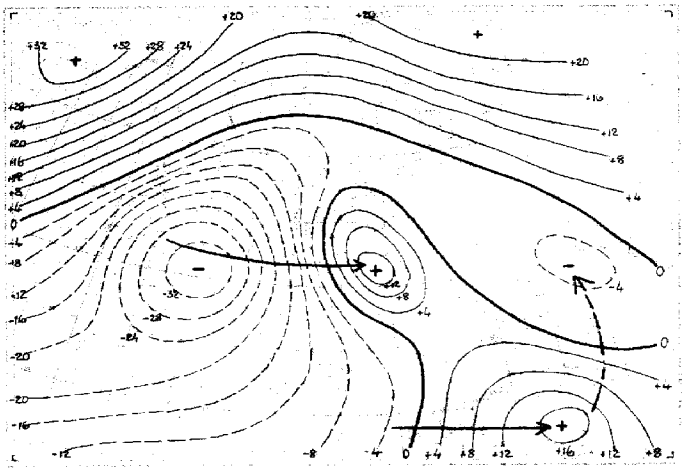

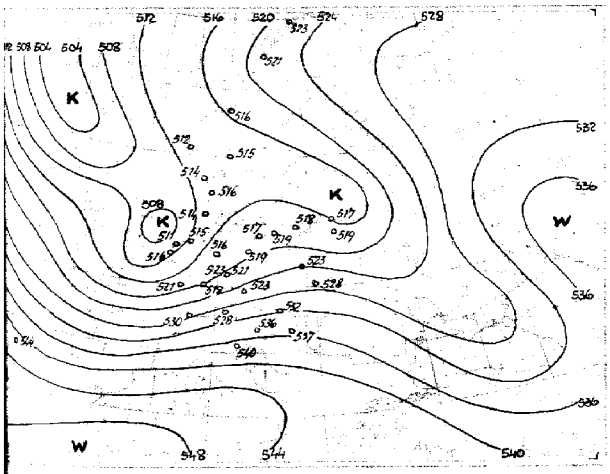

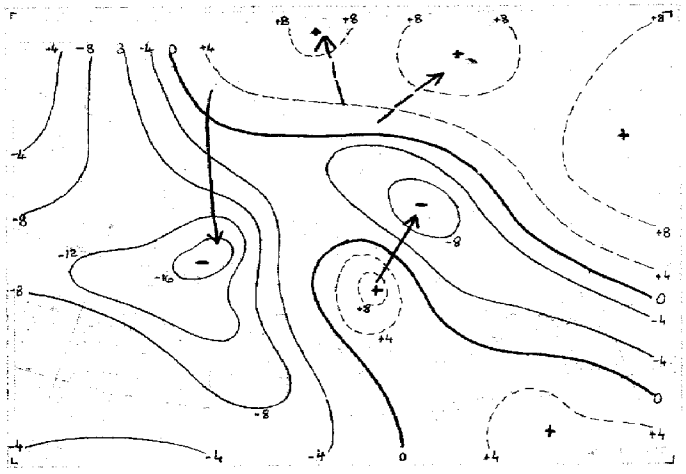



3stündige **Bodendruckänderung seit heute 5 Uhr in Millibar**

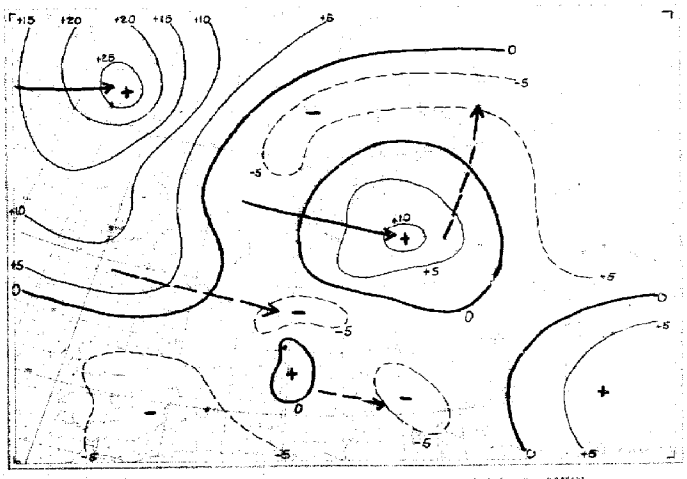

24stündige Bodendruckänderung seit gestern 8 Uhr in Millibar

Nr. 314

Höhen-Aufstiege

2. Teil

Donnerstag, den 9. November 194…

Seite …

Oberer Teil: $\overset{U}{QQ}TT$ Relative Feuchte in 10%, darunter Pseudopot. Temperatur in °C und wahre Temp. (°C) an den Hauptisobarenflächen.

Mittlerer Teil: $H_aH_aH_a$ = Höhen der Hauptisobarenflächen in dyn. Dekametern. $H_rH_rH_r$ = Abstand zwischen 500 u. 1000, 225 u. 500, 96 u. 225, 41 u. 96 mb-Fläche.

Unterer Teil: $P_fP_fTTU_f$ = Druck, Temperatur und Feuchte an den markanten Punkten.

Klammern zeigen an, daß der Wert durch Verlängerung der Zustandskurve ergänzt ist.

yy = Datum; G_eG_e = Uhrzeit (D. S. Z.)

Ort (Kennziffer, Höhe)	Vardö 700, 20 m	Tromsö 008, 102 m	Bodö 010, 15 m	Rovaniemi 507, 80 m	Alakurtti 111	Kieslinki 387, 125 m	Vaasa 483	Drontheim 017, 50 m	Bergen 022, 65 m	Kjeller 041	Kristiansand 032, 30 m	Hanstholm 153, 27 m	Bleg. 184	Helsinki 485, 48 m	Aasenrieling 610, 72 m	Kraanward 645, 80 m
yy G.G.		09 05	09 05					09 05	09 05	09 05	09 06	09 05	09 05			
QQ TT 41		-	-					-	-	-	-	-	-			
QQ TT 96		-	-					-	-	-50	-	-	-			
QQ TT 225		-	-59					-53	-50	-49	-49	-	-50			
QQ TT 300		-54	-56					-56	-52	-52	-52	-47	-52			
QQ TT 400		^{7}-44	-39					-43	-47	-46	-45	-44	^{8}-44			
QQ TT 500		21^{8}-27	27^{4}-28					-32	22-35	25^{5}-33	-35	17^{0}-34	18^{7}-35			
QQ TT 600		26^{8}-18	23^{5}-19					24-21	16^{8}-25	19^{7}-22	-24	19^{8}-23	17^{7}-24			
QQ TT 700		22^{8}-11	24^{6}-9					19^{9}-14	15^{6}-16	18^{9}-14	17-15	19^{8}-14	17^{9}-15			
QQ TT 800		22^{7}-3	15^{9}-9					-9	^{6}-9	15^{8}-9	-7	18-7	17^{9}-7			
QQ TT 900		17^{7}+1	12^{7}-3					-3	13^{8}-4	15^{8}-3	-3	+0	14^{8}-3			
QQ 950		16	13					19	18	14	-	18	14			
QQ TT Boden		16-3	13-3					19+0	10-2	13-0	10-6	14+2	15+2			
H 41		-	-					-	-	(2117)	-	-	-			
H 96		-	-					-	-	1572	-	-	-			
H 225		-	1036					1024	1020	1025	1027	(1029)	1024			
H 300		864	859					844	837	841	843	839	841			
H 400		677	673					660	654	656	659	659	656			
H 500		524	520					509	505	506	510	509	507			
H 600		393	390					380	378	378	381	381	379			
H 700		279	275			-		266	266	265	269	268	267			
H 800		177	174					166	166	165	168	166	166			
H 900		85	82					76	76	75	77	76	76			
H 1000		1.3	-1.3					-6.8	-6.4	-8.2	-4.9	-7.2	-7.1			
Hr 41/96		-	-					-	-	(545)	-	-	-			
Hr 96/225		-	-					-	-	547	-	-	-			
Hr 225/500		-	516					515	515	519	517	(520)	518			
Hr 500/1000		523	521					516	512	515	514	516	514			
Markante Punkte		-	-					-	-	-	-	-	-			
		-	-					-	-	15511	-	-				
		-	-					-	-	20481	-	-				
		-	-					-	-	25501	-	-				
		-						23531	20501	06501	27531	23921	-			
		27601	-					26371	24501	12511	28531	28521	17501			
		54748	-					31561	28521	76991	45921	34501	26521			
		62668	22591					64680	32521	33511	82551	42941	33501			
		66658	27601					75609	38501	36977	86541	55786	36961			
		83547	71586					79601	76615	44921	94521	75608	43931			
		87056	27609					89531	97508	64688	97521	88541	94510			
		99027	00046					99010	89018	97000	99517	99020	99030			

Ort (Kennziffer, Höhe)	Windau 473	[illegible] 519	Tilsit 507	Gotenhafen 550, 3 m	Swinemünde 456	(Bromm.) 146	Hamburg 403, 12 m	Fossberg 481	Emden 154, 1 m	Leeuwarden 010	Feldrr 271	Calais M. 208, 6 m	Calais H. 208, 25 m	Le Havre 230, 119 m	Cherbourg 205, 132 m	Brest Charl. 220	St. Nazaire
yy G.G.	09 04	09 05	09 05	09 04	09 05	09 04		09 07	09 05	09 06	09 04						
QQ TT 41	-	-	-	-	-	-		-	-	-	-						
QQ TT 96	-	-	-	-	-	-		-	-49	-	-						
QQ TT 225	-51	-53	-57	-51	-	-49		-49	-46	-	-						
QQ TT 300	-51	-49	-50	-52	-	-51		-50	-50	-47	-45						
QQ TT 400	-39	^{5}-37	-36	-38	-41	^{4}-38		-41	-38	-48	-38						
QQ TT 500	21^{3}-31	27^{6}-28	-28	26^{3}-29	24-32	28^{5}-27		-33	19-33	-38	-29						
QQ TT 600	18^{7}-23	22^{7}-20	-23	20^{2}-21	20-21	20^{5}-21		-23	18^{0}-24	-27	-18						
QQ TT 700	17^{5}-14	20^{9}-13	-13	31^{4}-15	19-13	20^{8}-13		17^{8}-14	17^{9}-15	13^{0}-18	-11						
QQ TT 800	-7	18^{8}-7	-7	-8	-7	19^{9}-6		-7	-8	16^{9}-9	-9						
QQ TT 900	18^{7}+1	15^{9}-2	-2	16^{7}-0	18+0	19^{0}+0		17^{0}-1	16^{8}-0	14^{0}-3	-2						
QQ 950	16	15	-	17	17	17		-	15	13	-						
QQ TT Boden	14+2	15+2	14	15+2	16+3	15+3		17+3	14+2	12+1	18+5						
H 41	-	-	-	-	-	-		-	(2137)	-	-						
H 96	(1570)	(1580)	-	(1579)	-	-		-	1589	-	-						
H 225	1034	1045	1039	1039	-	1042		1036	1040	(1025)	(1048)						
H 300	852	862	859	858	(852)	858		852	853	839	861						
H 400	664	673	669	669	666	670		665	665	654	677						
H 500	512	518	514	515	514	516		513	513	507	617						
H 600	381	387	382	385	384	386		385	385	381	387						
H 700	271	274	271	272	271	273		272	273	270	275						
H 800	170	173	170	172	170	172		171	172	170	175						
H 900	78	82	79	81	79	80		80	81	80	84						
H 1000	-5.8	-1.2	-2.8	-2.8	-3.1	-2.9		-3.0	-2.6	-3.7	0.9						
Hr 41/96	-	-	-	-	-	-		-	(548)	-	-						
Hr 96/225	(536)	(536)	-	(540)	-	-		-	549	-	-						
Hr 225/500	522	527	526	524	-	526		523	527	(518)	(531)						
Hr 500/1000	517	519	517	518	517	519		518	515	511	516						
Markante Punkte	10521	-	-	-	-	-		-	06991	-	-						
	15561	18551	-	-	-	-		-	18991	-	-						
	22511	16551	-	-	-	-		17991	22961	-							
	33171	19521	-	13531	-			18991	27971	-	-						
	44861	20521	-	20991	31531	-		24501	33981	24081	-						
	54861	22531	-	27531	33501	-		32501	36941	29971	-						
	72624	25541	-	34941	48831	-		56781	38891	37991	-						
	81027	34931	-	44821	65661	-		62718	71649	43971	-						
	94021	45805	23571	68662	67461	20991		74617	74631	84669	25991						
	95021	52786	87446	95039	73611	28521		89511	91017	87560	34921						
	98041	65657	91511	98020	94021	52786		90510	97038	95810	77621						
	99030	99030	94010	99039	99030	00030		98030	00039	06010	00064						

Klartexte (heute):

Hamburg:

Münster: 10/10 n.az -2,5, überg. in u8 -7,62, 7/10 Si 0,8-1,0, 4/10 quell. Sc 1,2-1,3, darin mäß. Vereis. u. Schneefall.

Frankfurt: leicht Regen, ao' -2,8, 8/10 Fc, Fs 0,6-1,0, 9/10 teilw. aufgel. geschl. Sc 1,2-2,6, 9/10 Ac 2,8-3,4, darin 00 Schichten.

Lindenberg: Drachenaufstieg: 10/10 St, Regen, starke Vereisung, Sicht 4 km.

Breslau:

Ort (Kennziffer, Höhe)	Madrid 353, 567 m	Limoges 861	Würzburg 044	Münster 067, 52 m	Frankfurt 412, 111 m	Erfurt 646, 320 m	Erfurt 444	Berlin 440, 57 m	Lindenberg 425, 122 m	Breslau 411, 120 m	Warschau 556, 104 m	Litzmannstadt 547	bei Wloszczowa 557
yy G.G.			09 06	09 07	09 07	09 05	09 07	09 05	09 06			09 05	09 03
QQ TT 41			-	-	-	-	-	-	-			-	-
QQ TT 96			-	-	-	-	-	-	-			-	-
QQ TT 225			-	-	-	-51	-	-51	-			-	-54
QQ TT 300			-49	-	-	-50	-	-51	-			-49	-49
QQ TT 400			^{3}-36	-	-	-38	^{5}-38	^{4}-31	-			^{9}-35	-34
QQ TT 500			28^{4}-27		27^{4}-27	31^{0}-27	28^{5}-27	30^{9}-27	-			37^{9}-23	-23
QQ TT 600			23^{5}-19	19^{7}-23	22^{5}-20	24^{0}-21	22^{0}-27	22^{0}-21	-			25^{6}-19	-19
QQ TT 700			18^{6}-13	17^{8}-14	17^{8}-7	22^{0}-12	21^{0}-13	20^{0}-13	22^{8}-13			27^{0}-14	-10
QQ TT 800			21^{0}-5	16^{9}-6	16^{0}-8	20^{9}-6	19^{9}-6	17^{9}-7	20^{0}-7			22^{0}-6	-7
QQ TT 900			20^{9}+1	16^{8}-1	15^{9}-2	20^{0}+0	19^{9}+0	19^{9}+0	18^{0}-1			22^{0}+1	-1
QQ 950			14	17	15	19	18	18	18			21	-
QQ TT Boden			14+1	15+3	15+1	19+1	17+2	17+3	18+3			15+1	-
H 41			-	-	-	-	-	-	-			-	-
H 96			-	-	-	-	-	(1586)	-			-	-
H 225			(1049)	-	-	1048	-	1043	-			(1053)	1060
H 300			868	-	-	865	-	859	-			869	869
H 400			677	-	-	677	675	671	-			678	678
H 500			523	(513)	519	523	520	516	-			522	521
H 600			392	385	384	391	390	386	-			389	390
H 700			278	273	276	278	276	273	273			276	275
H 800			177	172	176	166	175	172	172			174	174
H 900			85	81	85	83	83	80	80			82	83
H 1000			2.0	-1.8	1.5	0.1	-0.2	-3.5	-2.8			-1.1	0.1
Hr 41/96			-	-	-	-	-	-	-			-	-
Hr 96/225			-	-	-	-	-	(543)	-			-	-
Hr 225/500			(527)	-	-	525	-	527	-			(532)	529
Hr 500/1000			521	(515)	518	523	521	519	-			523	521
Markante Punkte			-	-	-	-	-	-	-			25991	-
			-	-	-	-	-	-	-			29511	-
			-	-	-	20511	-	-	-			38951	-
			-	-	-	25521	-	-	-			46779	-
			-	-	-	29511	-	-	-			48769	-
			-	55798	46814	34971	-	14511	-			62719	-
			-	77598	66665	43848	40885	18501	66698			54708	-
			27511	79599	67689	58699	56715	21501	70688			59716	27541
			59695	84538	73678	63670	67715	31511	74646			66646	36901
			63706	91010	84550	67648	58739	52749	76600			67660	75611
			92039	94010	89539	86850	64634	94770	96020			95049	94511
			94500	99049	99049	96039	96039	99049	98030			98010	98009

Ort (Kennziffer, Höhe)	Pilsen 664	Krakau 561, 216 m	Fünfkirchen 547	Wien 501, 157 m	Klagenfurt 502, 464 m	München 414, 526 m	bei Friedrichshafen 595	Freiburg 030	Marseille 231, 9 m	Venedig 112, 10 m
yy G.G.	09 06	09 04	09 05	09 06	09 05	09 06	09 05	09 05		09 05
QQ TT 41	-	-53	-	-	-	-	-	-		-
QQ TT 96	-59	-54	-	-	-	-	-60	-		-
QQ TT 225	-52	-54	-56	-	-55	-	-55	-58		-38
QQ TT 300	-51	-47	-47	-	-47	-	-48	-52		-44
QQ TT 400	-37	-30	-31	-	-31	-	^{5}-32	-32	-	-32
QQ TT 500	31^{7}-26	45^{8}-17	41^{8}-19	-	41^{8}-19	34^{4}-27	34^{6}-21	36^{8}-12		43^{4}-14
QQ TT 600	26^{0}-17	23^{6}-15	43^{9}-8	35^{6}-12	38^{7}-10	36^{4}-14	37^{6}-11	33^{0}-14		41-9
QQ TT 700	22^{8}-10	26^{9}-10	39^{9}-2	34^{8}-4	35^{7}-3	26^{7}-8	33^{9}-6	27^{6}-7		40+0
QQ TT 800	13^{6}-7	21^{9}-5	34^{0}+2	22^{0}-3	32^{8}+2	24^{9}-3	28^{0}-2	23^{7}-2		38+5
QQ TT 900	15^{7}-1	22^{9}+2	32^{0}+5	13^{8}+2	26^{9}+4	19^{0}+0	26^{0}-3	23^{9}+2		37+7
QQ 950	15	23	23	21	-	-	-	-		-
QQ TT Boden	13-0	14+1	22+5	27+5	26+3	18+1	23+5	23+4		20+5
H 41	-	2137	-	-	-	-	-	-		-
H 96	1582	1600	-	-	(1602)	-	1600	(1592)		-
H 225	1050	1065	1071	-	1072	-	1064	1060		1073
H 300	869	882	890	-	889	-	883	881		891
H 400	680	689	697	-	695	-	691	691		695
H 500	524	529	538	(530)	536	529	533	534		539
H 600	392	394	402	396	401	396	399	401		404
H 700	277	278	283	278	283	279	282	284		285
H 800	175	176	178	174	178	177	179	181		179
H 900	84	84	84	82	85	85	86	89		84
H 1000	0.4	0.2	0.1	-2.3	0.6	1.4	1.7	4.6		-0.7
Hr 41/96	-	537	-	-	-	-	-	-		-
Hr 96/225	532	535	-	-	(530)	-	536	(532)		-
Hr 225/500	526	536	533	-	536	-	531	526		534
Hr 500/1000	523	528	537	(532)	536	528	531	536		540
Markante Punkte	-	-	-	-	-	-	-	-		15551
	-	-	-	-	-	-	-	-		14581
	-	-	-	-	-	-	-	-		21591
	-	-	-	52693	-	-	-	-		25571
	-	-	-	54663	13591	-	10601	-		43798
	10591	04531	18541	56676	18541	46764	18511	11561		47798
	13561	25551	26571	65576	20541	47784	19511	16531		[illegible]
	17561	37636	49629	75539	21561	48584	25581	24601		67528
	21511	61467	73610	91020	27611	72599	64619	37709		72078
	26661	44619	86659	93049	83038	79529	64520	25696		77049
	46796	55509	93040	95030	95079	87520	87010	85520		96091
	86029	97810	97069	98050	94099	94020	[illegible]	93050		00060

Klartexte (heute):

München: 9/10 nass. St 0,6-1,3, 9/10 aufgel. As Ac 2,9-3,2, einz. Quell. -4,2 gegen S Basen ansteig., N-Halbr. stark aufgerissen, sonst wolk.

Wien: 10/10 …, 10/10 Cs -2,4, 9/10 Fs 0,2-0,4, 9/10 St … Cs, 7/10 As 2,6-2,9, N-Halbr. 1,4,0 As-Bänke, >bl. i. S-Halbr. 9/10 As, darü. 9/10 G.

Paris:

rden ab 1.1.1940 bis auf
ppe verbreiteten Analyse
vom 21.12.1939).

Wetterübersicht *Donnerstag* den *9. November* 19*44*

Der Kern des ehemaligen Sturmtiefs über der mittleren
see hat sich etwas nach Nordwesten verlagert und wird bei anhaltendem Zustrom
Kaltluftmassen aus dem Nordwestquadranten allmählich zum Zentraltief. Die
ern über dem Generalgouvernement liegende Kaltluftzunge schwenkte nordost-
ts zum Baltikum und verstärkte dabei über Nordrußland und Finnland die
ostströmung. Damit wurde der Aufgleitvorgang weit nach Norden getragen
bei den höheren kräftige Erwärmung in allen Schichten verursacht. In Krakau,
ern im Kältezentrum, ist in der oberen Troposphäre die Temperatur um 17°
estiegen, auch die ostdeutschen Aufstiege haben sich etwas erwärmt.
Im Westraum erfuhr die Höhenströmung eine Linksdrehung
wurde divergent als auf der Rückseite der Wellenstörung, die über Süd-
land hinwegzog, noch kältere Luftmassen einbezogen wurden. Die über der
see mit hochreichenden Quellungen und stürmischem Nordwest einbrechende
uft bringt im holländischen Küstengebiet gewittrige Schauer und über
wurden ist in oberen Schichten bereits ein Temperatursturz von nahezu 20°
etreten. So kam es, daß die Wellenstörung, von einer kräftigen Druckwelle
eitet, im Norden der Alpen vorbeizog. In ihrem Bereich trat vorübergehend
ein Temperaturgegensatz von 10° auf. Nördlich der Donau, innerhalb der
Kaltmasse, fiel auch in tieferen Lagen der erste Schnee. Das Einfließen der
Kaltluft über Norddeutschland erfolgt in einzelnen Staffeln, die, als Konver-
genzen mit Druckfallgebieten gekoppelt, nach Osten driften.
Das Mittelmeer blieb zunächst ungestört, doch ist mit dem
Einfließen der Kaltluft in das Westbecken die Ausbildung einer neuen
Welle zu erwarten.
Durch diese Vorgänge hat die Westwetterlage ihren Abschluß
gefunden. Ein kräftiger Hochdruckkeil erstreckt sich von den Azoren nach Island,
sodaß der Ansatz neuer atlantischer Störungen nun über hohe Breiten führt.
Die russische Antizyklone ist noch immer stationär, sie wird
nur im Süden durch Störungen, die von Ägypten nach Norden gewandert sind,
etwas abgebaut.

gez. Brauer
Zentrale Wetterdienstgruppe

Donnerstag den 9. November 19

Ausland			Gestern 14 Uhr						Gestern 19 Uhr						Heute 2 Uhr						Heute 8 Uhr					
Bodenstationen: Küstenorte ○	Höhe m	JJJ	C_LC_M	$wwVhN_h$	DDFWN	PPPTT	UC_Happ		C_LC_M	$wwVhN_h$	DDFWN	PPPTT	UC_Happ	RR T_xT_x	C_LC_M	$wwVhN_h$	DDFWN	PPPTT	UC_Happ		C_LC_M	$wwVhN_h$	DDFWN	PPPTT	UC_Happ	RR
Vardö ○	12	004																								
Ingöy ○	4	005																								
Tromso ○	102	008	54	02962	04115	02803	66310																			
Bodo ○	17	010	04	03990	12327	99504	68206		04	02890	10525	99702	68902	03660	57	03802	08228	98604	6X602		57	03865	10428	98105	6X2[illegible]	00140
Nordöyan ○	37	014	24	02962	12527	96804	68902		44	01862	08413	95814	70803	00281							62	61855	10368	93304	8X9[illegible]	92281
Krakenes ○	41	021	52	03774	16328	94504	0X004		54	02773	16325	93503	02602	00371	52	03764	16388	91803	XX801		52	61654	10268	91704	0X4[illegible]	94361
Utsira ○	56	026	53	02862	08484	95406	80902		30	27754	32384	83404	80805	02331												
Lister ○	9	030	30	01961	28502	94606	63706		XX	049XX	28412	93404	7X605	00491							30	01961	32403	92002	833[illegible]	00491
Ferder ○	9	036	52	03854	30388	92002	8X803		50	02854	28224	91002	90802	01181							57	01843	34113	90803	803[illegible]	01181
Aarhus ○	47	180													50	05645	24325	91103	80808		5X	45328	24148	91101	6X3[illegible]	91531
Kopenhagen ○	1	181	80	25755	26385	94206	80307		00	00790	22280	94603	80001	01171	55	03863	00005	92303	90906		86	47655	00087	91103	0X6[illegible]	02061
Skagen ○	3	182							40	02844	24314	91705	70803	02281	40	01841	20101	89551	80803		44	01742	22213	-	-	-
Biarritz	29	202																								
Lyon	198	210																								
Paris/Le Brg.	46	215																								
Brest	75	220																								
Le Havre ○	119	230																								
Marseille	12	231																								
Nanzig	236	237																								
Châteauroux	153	252																								
La Coubre ○	6	269																								
Heider ○	6	291	57	03753	26428	00909	77905		80	81754	24367	98807	7X906	-	50	05743	28403	98006	80703		84	25745	307X7	94905	8X555	03354
Vlissingen ○	1	292																								
De Bilt	12	293	5X	61754	24288	02407	80704		5X	05545	24288	00407	9X606	-	5X	05654	22466	-	-		3X	61744	24468	-	-	.
Genua ○	2	305	07	05690	00026	02416	76304		57	05653	00028	02714	8X501	00170	50	05655	08225	00814	90807		50	05655	00025	99813	906[illegible]	03390
Venedig ○	10	312	04	05590	26403	01414	61903		00	05590	00024	02940	26404	00150	00	05690	04102	00609	91809		04	05690	00027	98509	0X6[illegible]	01090
Zara ○	12	315																								
Rom ○	3	322																								
Brindisi ○	16	331																								
Cagliari ○	35	338																								
Syrakus ○	15	656																								
Madrid	667	353	00	05620	16200	21511	70809		00	00690	24200	21609	80503	00132	00	08580	00000	22005	00901		14	04451	00002	XXX03	01503	00030
Almeria ○	65	355	04	01890	18302	20318	60901		04	01890	22513	49117	7800X	-	00	00890	02100	18411	80607		40	02852	02314	17609	72500	05380
Mahon	40	357													00	00790	00000	13843	80804		04	02890	00015	12215	74403	00110
Barcelona ○	42	358	04	01780	28302	15217	40810		04	01890	00013	15715	71807	00180							00	24690	00014	24813	66704	00014
La Coruña ○	57	362	5X	03748	28228	25115	7X804		57	02744	24216	23514	80601	-							54	53648	28128	22713	0X301	96361
Lissabon	227	384																								
Funchal ○	110	395																								
Pt. Delgada ○	22	396																								
Horta ○	65	398																								
Teneriffa ○	37	400	45	02843	06114	16522	61908		9X	03758	04218	17720	8X603	00170							94	03858	00068	15117	7X601	09181
V. Cisneros	6	404							54	57409	06359	13123	5X701	97341							6X	61558	30468	12619	8X300	97351
Pinsk	137	569																								
Kauen	63	466																								
Riga	2	470																								
Dorpat	61	476																								
Helsinki	15	481																								
Vaasa	9	483																								
Kuopio	233	484																								
Rovaniemi	80	607																								
Budapest	130	541							50	02754	24224	06107	70307	-	50	01754	00014	04702	70807		62	62744	08168	00805	9X801	
Bukarest	92	575																								
Klausenburg	374	590																								
Belgrad	138	701																								
Sofia	538	720																								
Athen	239	730																								
Canea (Kreta)	63	737													86	25746	20327	09017	71604							
Tunis	10	080																								
Orel	191	841																								
Dno	71	858																								
Minsk	211	867																								
Smolensk	234	869																								
Kiew	185	957																								
Dnjeпropetrowsk	62	968																								
Odessa	50	975																								
Mariupol	40	981																								
Sewastopol	8	988																								

Bergstationen:	Höhe m	JJJ	C_LC_M	$wwVhN_h$	DDFWN	PPPTT	UC_Happ		C_LC_M	$wwVhN_h$	DDFWN	PPPTT	UC_Happ	$R_2R_2T_xT_xE$	C_LC_M	$wwVhN_h$	DDFWN	PPPTT	UC_Happ		C_LC_M	$wwVhN_h$	DDFWN	PPPTT	UC_Happ	$R_2R_2T_xT_xE$
Mussalla	2926	726																								
Lomnitzer Spitze	2640	685																								
Fanaraken	2072	024	27	02901	00016	65459	60804																			
Mt. Ventoux	1900	248																								
Puy de Dôme	1467	246																								
Izana	2367	401																					41	46179	16759	XXX04	0X[illegible]	97034

Höhenwinde (dd vv)

yy = Datum G_1G_1 = Uhrzeit (DGZ.)

dd = Windrichtung (N = 36) vv = Windgeschwindigkeit in km/Std.

Ort	Venedig	Goramnakers	Berlin	Emden	Bergen	Freiburg	Wien	Berlin	Nest	Hamburg	Drontheim	Kristiansand	Gotenhafen	Pecs	bei Elbrenz
yyG_1G_1	08 16	08 16	08 17	08 14	08 17	08 17	08 17	09 05	09 04	09 06	04 15	09 15	09 04	09 05	09 04
27.0 km															
21.0 ..															
14.0 ..				13.4 28 120											
13.0 ..		12.7 27 40		12.4 28 150	12.5 27 50		12.3 27 200	12.9 26 60				26 30			
11.0 ..	30 100	29 30	29 140	28 160	26 40	28 160	29 170	26 70	10.5 24 80	26 70	10.8 15 30	24 30	10.9 22 50	30 140	10.2 35 30
9.0 ..	30 120	9.5 31 100	30 140	28 150	8.5 24 30	26 120	30 130	26 90	25 100	25 80	14 30	22 20	25 80	28 130	35 40
7.0 ..	31 100	31 80	30 120	7.4 28 120	19 20	29 100	31 130	26 80	25 70	25 70	10 40	24 20	25 70	28 120	34 20
5.5 ..	30 110	31 40	29 90	29 80	15 20	30 100	31 100	27 70	24 40	26 70	10 30	26 20	24 50	27 100	33 30
4.0 ..	4.3 32 100	31 40	25 40	25 50	26 05	29 40	31 60	29 40	24 30	27 40	11 20	29 10	23 30	29 20	33 30
3.0 ..	30 30	30 30	25 50	28 40	26 10	28 70	31 50	27 30	23 20	29 40	12 20	30 10	22 30	27 90	34 40
2.0 ..	2.3 29 30	30 30	29 30	28 30	26 10	26 80	30 60	25 30	23 20	28 50	12 20	32 20	21 20	26 70	30 40
1.3 ..	05 05	24 30	28 30	27 30	25 10	25 30	30 60	24 30	23 40	27 50	14 10	33 20	22 20	23 50	29 30
0.6 ..	16 10	27 30	27 20	27 30	21 10	24 10	30 60	24 30	23 20	26 30	15 10	35 10	24 30	18 50	28 30
0.3 ..	22 10	26 30	27 20	27 30	19 10	0.6 20 10	27 50	24 20	21 20	0.0 25 20	17 10	26 20	27 20	15 20	28 30

Piloten Vortag — Piloten heute

Ort	Homburg	Blaavandshuk	Faßberg	Gerdauen	Pilsen	Klagenfurt	Mailand	bei Friedrichshafen	Swinemünde	Hanstholm
yyG_1G_1	08 15	08 14	08 15	08 17	08 17	08 17	08 17	08 17	08 16	08 17
9.0 km	9.0 29 170	8.5 28 110	31 150		8.5 29 100	9.0 36 20	30 120	9.0 31 110	8.5 34 120	9.0 27 110
5.5 ..	9.0 29 150	28 70	30 90	22 40	30 90	5.5 36 50	34 100	31 100	30 80	27 40
4.0 ..	5.1 29 100	28 40	4.6 28 40	23 30	29 70	30 110	31 70	29 90	29 50	28 40
3.0 ..	4.0 28 50	28 40	27 40	23 20	28 50	29 70	27 30	28 90	30 50	29 40
2.0 ..	3.0 26 40	27 40	27 50	23 20	27 40	28 30	30 20	27 60	34 50	29 30
1.8 ..	1.5 27 30	31 30	28 40	24 30	26 30	C	21 20	22 30	29 30	28 51

Ort	Blaavandshuk	Litzmannstadt	Leeuwarden	Krakau	Gerdauen	Freiburg	Nürnberg	Venedig	Prisen	Emden
yyG_1G_1	09 05	09 05	09 06	09 04	09 05	09 05	09 06	09 05	09 05	09 05
7.0 km	10.5 24 40	8.5 28 50	8.5 29 40		28 40	9.0 27 150	25 100	28 90	8.5 27 120	12.0 27 70
5.5 ..	26 30	23 40	27 40	26 60	26 40	27 130	27 100	28 80	27 100	9.0 27 70
4.0 ..	28 40	4.5 21 30	28 30	24 40	24 40	29 90	28 80	29 80	27 60	5.5 27 50
3.0 ..	30 40	26 40	27 30	24 40	22 30	27 40	29 50	28 30	27 60	27 30
2.0 ..	31 50	27 30	26 30	23 30	22 20	28 60	29 50	27 40	28 30	28 20
0.8 ..	33 30	22 20	28 30	27 40	21 40	31 30	26 30	27 40	27 20	26 30

Wolkenmessung

C = Wolkenart, vv = km/std., dd = Zugr. 36

Ort	
yyG_1G_1	
Cu Höhe	
dd vv	
Ort	
yyG_1G_1	
Cu Höhe	
dd vv	
Ort	
yyG_1G_1	
Cu Höhe	
dd vv	

Täglicher Wetterbericht

des Deutschen Reichswetterdienstes

Herausgegeben von der Deutschen Seewarte

Verlagsort Hamburg

rgang: 69 Nr. 135

Freitag, den 10. November 1944.

e 1

Erläuterung: Die Beobachtungen sind sämtlich in der Form der 1935 in Warschau beschlossenen Einheitsschlüssel wiedergegeben. Kurze Erläuterungen zu den einzelnen Ziffern werden zu Beginn jedes Vierteljahres beigegeben. Ausführlich finden sie sich in „Anweisung zur Verzifferung von Wettermeldungen", herausgegeben vom Reichsluftfahrtministerium. Alle Zeitangaben in DGZ.

Deutschland			Gestern 14 Uhr					Gestern 19 Uhr						Heute 2 Uhr					Heute 8 Uhr					
stationen: orte o	Höhe m	JJJ	C_LC_M	$wwVhN_h$	DDFWN	PPPTT	UC_Happ	C_LC_M	$wwVhN_h$	DDFWN	PPPTT	UC_Happ	$RR\frac{T_xT_n}{SV_{s^o}}E$	C_LC_M	$wwVhN_h$	DDFWN	PPPTT	UC_Happ	C_LC_M	$wwVhN_h$	DDFWN	PPPTT	UC_Happ	$RR\frac{T_xT_n}{SV_{s^o}}E$
burg-Fu	18	403	40	05653	22425	96904	83207	04	05690	20323	99304	00206	00070	04	04290	18202	02356	00705	5x	02278	02278	03304	7x465	23607
burg/Fgh.	41	400	86	02855	26485	96504	8x207												50	05703	32483	24300	90315	02505
	28	460						50	01753	22423	98302	90305	00060	07	05790	22403	01100	80204	53	02854	28305	03800	0x311	00500
emünde	1	406	50	02855	22425	94706	70204	80	02846	61586	97205	80204	03381	80	02844	24324	90303	80310	5x	05534	20328	02802	0x209	02164
na	1	464	84	02884	20385	94006	80204	80	25854	26489	96205	90307	05281	80	81855	20125	90605	90303	80	62746	20166	02504	90310	09171
erland	16	461	34	02854	30285	95106	83204	30	02855	30225	98206	90211	97071	5x	62735	22368	90306	8x902	24	01252	02463	05903	80335	07021
oland o	50	465	3x	27855	02387	47004	8x207	30	81855	30285	99004	83310	05381	34	25845	26288	02805	8x205	30	02845	02785	06105	90425	05481
um o	6	401	86	25745	22287	98905	83305	8x	25758	61688	01106	8x309	24271	86	01853	61684	0539x	90107	80	02745	63885	03707	80314	01271
en	4	442	5x	03755	24228	98003	9x207	50	05754	18224	00801	90205	00051	50	05754	24265	04001	00110	9x	11148	22588	22704	9x705	00001
horn	22	402	57	25845	32387	99704	9x315	80	25892	24182	03103	90310	01061	6x	62848	24168	07403	0x310	50	02856	32216	07505	90802	07021
old	178	187	5x	22538	24268	9930x	8x302	5x	42318	26178	03901	9x315	02021						5x	24538	24468	08602	6x205	05001
over	51	421	5x	05744	22388	98204	8x205	5x	05638	24468	01903	9x212	96061	8x	25648	26488	04203	0x209	5x	03745	5558x	04153	9x609	04011
deburg	45	406	20	05754	22324	98006	70200	50	05654	22224	00803	80309	97060	5x	05658	20228	10904	8x304	57	05655	22228	05303	8x814	00020
n	123	437																						
	48	436																	5x	81546	24468	42503	9x415	05034
hen	202	407																						
	265	049	3x	03856	57888	04804	7x30x	6x	03648	24468	08202	9x315	96051	5x	22757	26467	10202	9x309	5x	03858	26328	15503	8x309	01044
el	289	351						8x	85426	26388	02102	0x311	02051											
kfurt/M	111	412						9x	25746	28487	04803	8x311	93061	5x	61755	26348	09004	8x307	8x	02856	28486	11804	7x210	93021
brücken	189	441	86	02755	24426	05906	7x901	5x	62648	26388	07903	8x208	93xx1	5x	05645	26328	12303	9x211	5x	05756	28328	11805	8x306	33x11
iberg	315	426	97	25844	22385	03204	82201	97	93634	24385	04401	93003	02042	9x	83538	26388	08001	9x311	97	02744	26315	10201	95309	03001
enbad	538	516												-										
burg	151	219						5x	61647	22327	09504	7x910	01061	5x	62648	22328	12203	9x306	5x	05758	24368	15803	7x307	93020
ingen	427	443						9x	88756	24488	07401	8x206	01041	5x	05765	26388	10601	8x210	5x	72846	24588	13200	0x309	01506
richshf.	400	444						5x	02756	22486	09307	8x207	02081											
chen	528	414	54	22754	24466	04604	8x703	30	05790	20380	06500	80204	92041	9x	74428	26588	07800	0x303	5x	72538	26478	10200	9x004	01511
bruck	573	507	5x	21534	00058	02604	8x703	50	05755	08355	05201	9x404	96016	xx	77309	22379	08351	0x301	xx	77259	18179	10751	0x108	xx517
emünde o	3	455	57	02844	22265	95905	90305	87	02745	18224	98004	90309	21271	04	01790	22323	00602	90306	5x	05648	22218	03303	9x208	00460
r	1	404	8x	02847	22327	97006	7x406	54	02764	20225	99104	90005	01060	00	05590	18100	01900	00305	5x	05636	22328	04701	0x307	00000
	70	450	80	01953	26423	96605	80103	50	01852	24202	98902	00107	93037	xx	46209	22309	02001	0x306	5x	05735	24248	04502	9x211	00501
	48	440	7x	02746	24367	98005	8x206	50	05652	24202	00104	80311	02050	5x	05646	24328	03202	9x305	5x	05645	24227	05103	9x204	00020
eudritz	131	449	84	02744	22565	98906	70401	5x	62638	24428	00903	0x208	03071	5x	05658	28368	04203	9x307	57	24545	22276	06001	9x203	-
t	320	646	5x	27755	22488	99903	8x502	5x	24758	20368	02401	0x340	02011	5x	05656	24368	06001	0x207						
den	230	410	62	62634	22268	99303	0x105	5x	05646	24126	00303	8x005	03051	5x	51536	26228	03502	0x305	57	05175	26167	05602	0x204	93011
en	449	458	5x	72548	54288	-	-	56	26544	24185	-	-	-	5x	05548	26228	06100	0x204	5x	23548	26228	-	-	-
	363	669						5x	05658	24448	01912	7x602	91121						5x	05546	24428	07100	8x208	97501
eis	408	670	84	02956	28357	00406	00701																	
tz	263	676						5x	05658	26328	01704	8x405	93041											-
au	302	665	62	61755	22268	04404	8x101	62	21654	26268	07102	8x305	01041						62	68555	28378	08601	9x404	0400x
urg	434	508	52	22756	18466	05607	6x300	5x	05648	26488	06702	7x707	01076	5x	72548	28578	06501	8x703	5x	23648	30378	09700	9x309	03507
	157	501						5x	03758	26428	02905	7x211	-	5x	03788	26428	02904	6x701	5x	03758	26528	04303	7x206	00020
	334	506	57	61765	08228	99307	8x400	5x	64538	04268	01503	9x106	11101	5x	05648	00028	03401	0x801	51	03854	00028	03400	8x303	02500
nfurt	449	502	84	05655	08127	97009	8x710	5x	68548	06298	02302	0x316	00091	5x	23558	0007x	04300	0x203	54	02874	00026	05552	00304	05517
rwalde o	7	429	6x	03558	18128	96205	9x300	50	02664	16154	98304	90302	01061						5x	03568	00018	04201	9x310	00051
g	15	405	5x	62525	1x368	97204	9x400	62	62433	14268	98704	9x307	03042	5x	62535	14768	01003	9x205	5x	64348	00058	03403	0x203	01022
sberg	20	422	57	02742	14327	98305	86301	52	05657	10428	00003	0x307	00060	5x	68648	10278	02003	0x905	57	05552	06478	04001	97206	94011
al o	3	447																						
	47	551	5x	62424	16268	98104	0x801	5x	22328	14168	99303	0x206	05041	5x	62338	00028	00703	0x104	62	62374	24268	03403	0x205	02021
	99	552	5x	64528	20568	97004	9x703	5x	68428	28378	99001	0x207	03041	5x	05558	26378	00702	0x103	5x	08438	28328	04401	0x309	03001
erg/Schl.	148	420	5x	62638	24068	97503	0x401	00	01790	24101	00002	92104	92081	00	00790	24300	04601	80408	5x	02757	26227	05601	9x406	00001
au	117	411	5x	62758	24428	98406	8x501	57	2274x	26266	00303	9x105	01071	50	05754	24224	02601	00304	5x	05536	26328	05002	9x407	00040
tz	255	454	62	61533	24468	98409	9x402	5x	05658	20128	00703	9x207	01101	5x	05538	30268	01902	9x200	5x	51438	30368	03302	0x207	96011
chau	107	556	57	52564	12157	-																		
stok	135	555																						
annstedt	176	557	5x	62637	16368	98104	9x703	5x	05538	16168	99403	9x203	02041	5x	05538	18428	00803	9x100	5x	52638	26268	03001	9x704	93011
n	203	559																						
u	216	561	52	62654	08168	98605	9x705	5x	05644	22368	00604	8x207	01055	5x	05458	00058	01902	0x201	5x	62558	32368	01902	9x204	02021
erg	330	571																						

Stationen:	Höhe m	JJJ	C_LC_M	$wwVhN_h$	DDFWN	PPPTT	UC_Happ	C_LC_M	$wwVhN_h$	DDFWN	PPPTT	UC_Happ	$R_tR_tT_xT_xE$	C_LC_M	$wwVhN_h$	DDFWN	PPPTT	UC_Happ	C_LC_M	$wwVhN_h$	DDFWN	PPPTT	UC_Happ	$R_tR_tT_xT_xE$
blick	3106	503	xx	4909x	26349	78656	0x808	xx	77009	02379	76065	8x402	04569											
itze	2962	416	xx	77009	26479	91362	97004	xx	77009	26579	89866	8x400	18579	xx	77009	28479	90467	8x403	xx	77009	28479	91767	8x203	13679
kogel	2397	506						xx	78009	63979	40861	0x711	05xx9	?x	46109	62979	41163	0x205	xx	49109	65849	40363	9x704	08xx9
ekoppe	1602	428	xx	77009	55679	16156	0x402	00	00890	28500	17357	00202	96551	xx	77009	30479	18757	0x203	xx	77009	65779	20158	0x209	0857x
kogel	1577	862																						
rg/Sch	1493	427						xx	48009	26749	38056	0x305	04538						xx	77009	28779	42057	0x309	16579
l	1446	511	5x	72738	24478	42202	8x703	xx	77009	32579	40654	0x703	02057	5x	42838	20478	43452	9x003	xx	77109	32549	41456	0x401	03577
r	1214	519	xx	47109	26579	61054	0x201																	
lberg	1213	419	xx	77009	57479	59454	0x202	xx	47009	61779	59354	0x301	05537	xx	77009	28679	62155	0x207	xx	46009	28749	63555	0x302	25557
sgrinde	1166	561	xx	46009	18479	70653	0x300	xx	46009	20449	72254	0x303	03529	xx	77009	24449	74054	0x305	xx	77009	18349	77055	0x306	16557
en	1141	418	xx	77009	22679	66454	08302							xx	77009	26649	70754	0x303						
rkuppe	923	423						xx	xxx09	24479	03253	0x306	-											
berg	915	445	xx	46109	53749	88652	0x903	xx	46109	22579	90753	0x307	02527	xx	46009	55779	93253	0x303	xx	77409	59849	95853	-	-
r Asten	840	417						x3	46009	28679	10052	0x300	01007											
rg/Ts.	801	424	xx	46009	28479	06352	0x602	xx	78009	24479	08652	0x110	01008						xx	46009	59779	14352	0x307	02528
t	673	397	94	84345	55787	20951	9x304	24	0564x	55787	24250	9x407	01014	5x	02856	24686	27851	8x306	xx	77109	59879	29957	9x303	01527

Berichtigungen

tag: vom 9.11.44. 8⁰⁰ 737 87 05759, 20287, 09818, 70304.

Wetterlage von gestern: Donnerstag, 9. Nov. 1944

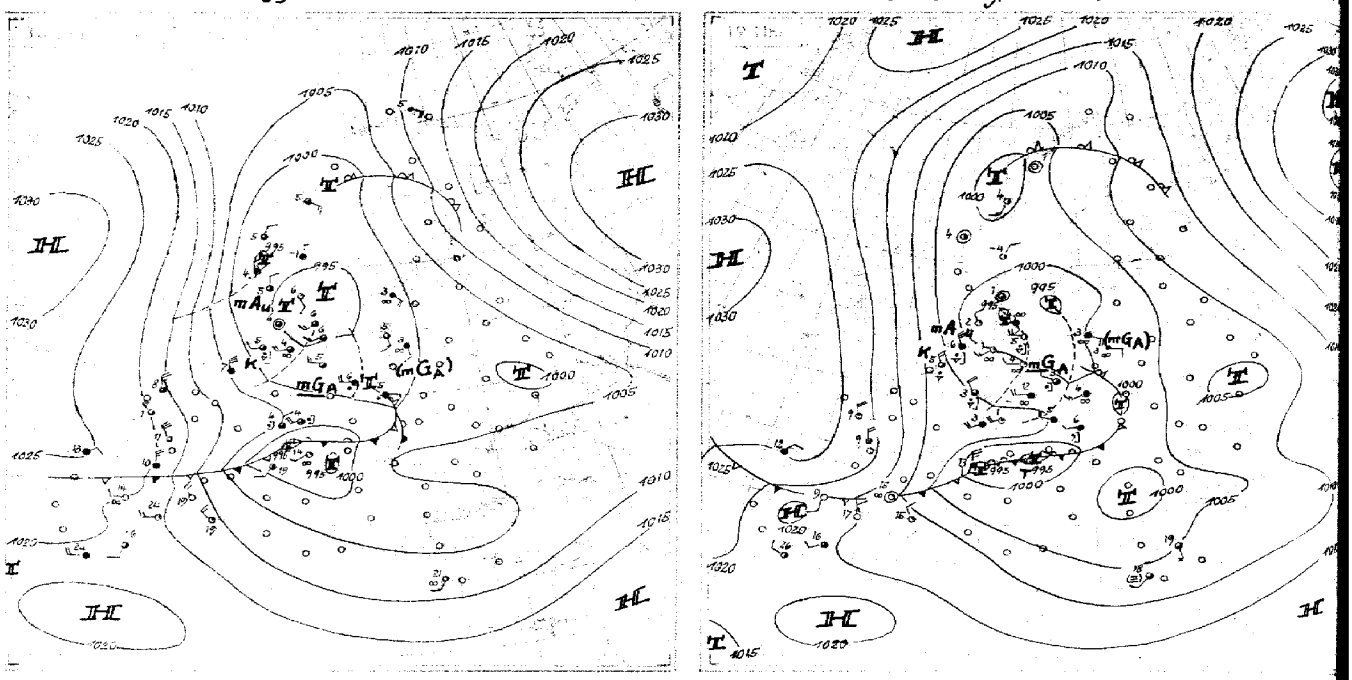

Wetterlage von heute früh: Freitag, 10. Nov. 1944

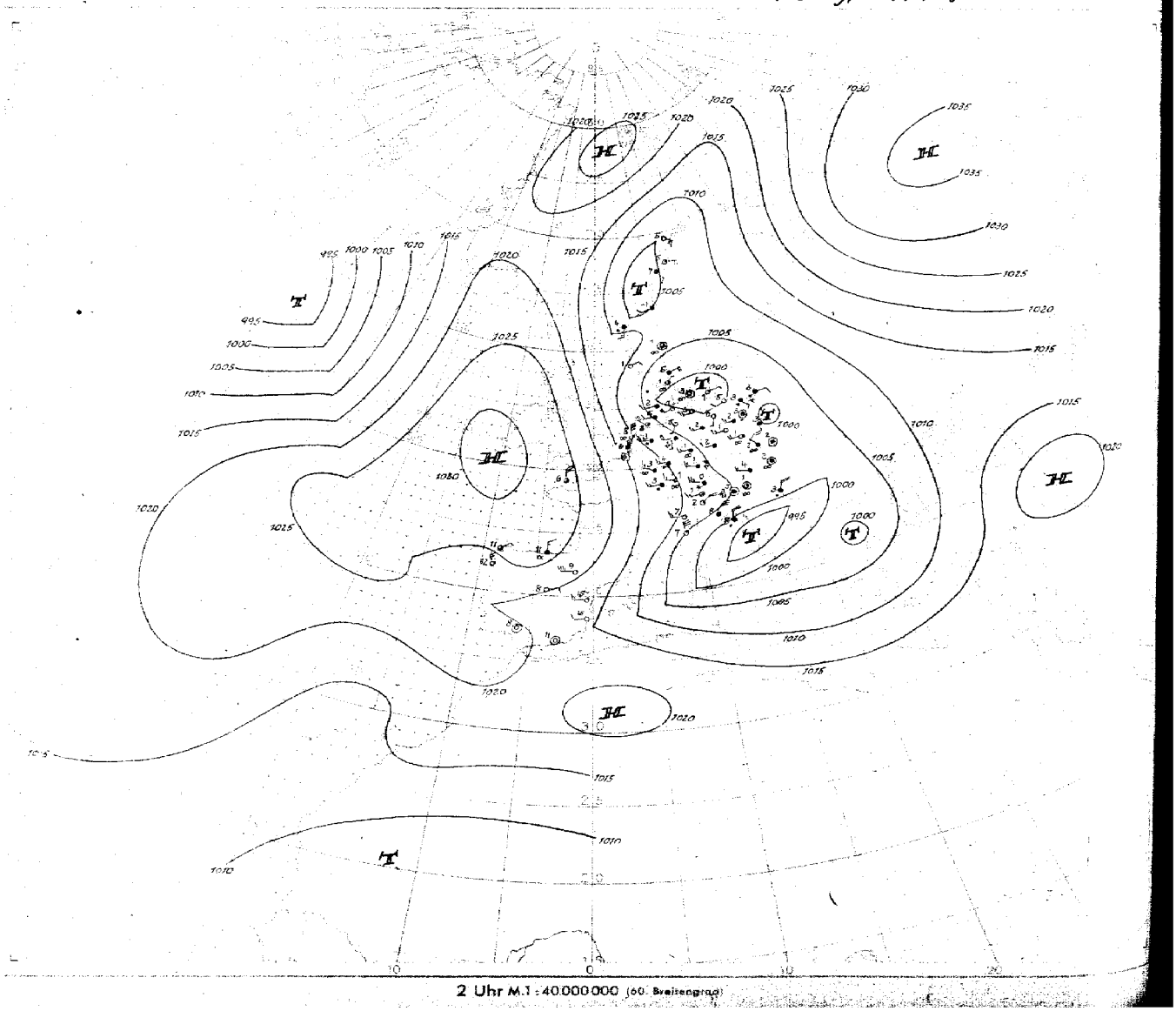

2 Uhr M.Z. 1:40000000 (60. Breitengrad)

Nr 315

Höhen-Aufstiege

1. Teil

Freitag den 10. November 1944

Seite 5

Kenngruppe:
I I G G He He Ea T₁T₁
Schlüssel: Q Q Q Q Fe s₁ s₂ s₃ G G | $H_{a_1}H_{a_2}H_{a_3}H_{a_4}H_{a_5}$ $H_{a_6}H_{a_7}H_{a_8}H_{a_9}$
Q L L L L g g G G

Hauptisobarenflächen $H_{a_1}H_{a_2}T_{a_3}T_{a_4}U_{a_5}$ $H_{a_6}H_{a_7}T_{a_8}T_{a_9}U_{a_{10}}$ $H_{a_{11}}H_{a_{12}}T_{a_{13}}T_{a_{14}}U_{a_{15}}$ ..... $H_{a_1}H_{a_2}T_{a_3}T_{a_4}U_{a_5}$ $H_{a_6}H_{a_7}T_{a_8}T_{a_9}U_{a_{10}}$ $H_{a_{11}}H_{a_{12}}T_{a_{13}}T_{a_{14}}U_{a_{15}}$ $H_aH_iT_iT_aU_a$

Markante Punkte $P_1P_2TTU_1$ $P_1P_2TTU_2$ .....

Pseudopot. Temperatur $9Q_1Q_2Q_3Q_4$ $Q_5Q_6Q_7Q_8Q_9$ $Q_{10}Q_{11}Q_{12}Q_{13}Q_{14}$ III P₁P₂P₃

Ort	Tromsö	Bodö	Bergen	Kjeller	Kristiansand	Hannover	Blankenburg	Kaiserslautern	Schnee	Riga	Oberdauden	Hela	Swinemünde	Hamburg	Fa. Greif	Emden	Lerwick	Scapa Flow	Heiligenbeil	Holzdorf	Le Havre	Cherbourg	Brest	Scilly	Paris	Brüssel	Frankfurt	Lyon	Bern	Lindenberg
	69 G₀G₀																													
00 TT	41																													
06 TT	96																													
12 TT	225																													
18 TT	300																													
24 TT	400																													
30 TT	500																													
36 TT	600																													
42 TT	700																													
48 TT	800																													
54 TT	900																													
60 TT	950																													
66 TT	Boden																													
00 Ha	41																													
06 Ha	96																													
12 Ha	225																													
18 Ha	300																													
24 Ha	400																													
30 Ha	500																													
36 Ha	600																													
42 Ha	700																													
48 Ha	800																													
54 Ha	900																													
60 Ha	1000																													
66 Ha	41/96																													
72 Ha	96/225																													
78 Ha	225/500																													
84 Ha	500/1000																													
	Markante Punkte																													

Vorlag

Ort	Belgrad	Rakovica	Konstantinopel	Salonik	Rom	Athen	Kanea	Rhodos	Belgrad	Vienne	Radar Daten	Klagenfurt	Wien	Lemberg	Krakau	Budapest	Kattowitz	Minsk	Warschau	Breslau
	69 G₀G₀										99 45 / 212	99 43 / 242		99 42	99 43	99 42	99 43		99 43	
00 TT	41										-	-		-	-	-	-		-	
06 TT	96										- 54	- 53		-	-	-	-		-	
12 TT	225										- 51	- 45		- 51	- 50	- 38	-		-	
18 TT	300										- 53	- 46		- 54	49	- 52	-		- 54	
24 TT	400										- 35	- 44		- 37	- 36	32	-		- 49	
30 TT	500										36-22	28-32		35-23	33-29	34-25	32-18		28-29	
36 TT	600										33-17	23-29		33-13	28-24	34-17	26-9		23-28	
42 TT	700										32-8	22-13		32-8	24-12	33-8	25-4		21-23	
48 TT	800										29-2	20-6		29-2	19-5	28-6	24-1		16-8	
54 TT	900										25-6	16-1		26-4	16-1	24-3	24-12		16-13	
60 TT	950										25	-		-	17	19	-		-	
66 TT	Boden										32-9	20-10		29-5	19-8	18-13	22-1		18-13	
00 Ha	41										(2139)	-		-	-	-	-		-	
06 Ha	96										1621	1597		-	-	-	-		-	
12 Ha	225										1062	1055		1065	1050	1045	-		(1041)	
18 Ha	300										880	893		886	871	865	-		857	
24 Ha	400										690	675		686	681	677	-		668	
30 Ha	500										533	529		530	536	522	529		515	
36 Ha	600										398	395		396	398	395	433		384	
42 Ha	700										280	282		299	278	295	295		270	
48 Ha	800										195	181		176	177	194	184		172	
54 Ha	900										91	89		83	86	93	88		81	
60 Ha	1000										46	51		44	46	58	42		56	
66 Ha	41/96										(539)	-		-	-	-	-		-	
72 Ha	96/225										539	546		-	-	-	-		-	
78 Ha	225/500										529	527		535	524	522	-		(520)	
84 Ha	500/1000										537	545		530	504	522	515		517	
	Markante Punkte										21541	-		-	-	-	-		-	
											198541	195341		-	-	-	-		-	
											139461	139343		-	-	-	-		-	
											70531	69961		-	-	-	-		-	
											24551	25975		-	-	24140	-		-	
											27534	30796		26521	28604	27594	-		-	
											45738	49991		28521	34662	33991	-		-	
											67474	67657		64571	63672	65805	68266		67541	
											79538	78507		74573	76564	78268	80203		78378	
											77017	79156		76593	76419	76890	76027		75378	
											88014	87027		86040	84552	85530	84655		83378	
											95438	94823		93079	94047	93049	93540		93330	

Vorlag

Wien Paris

Karten vom Frühtermin

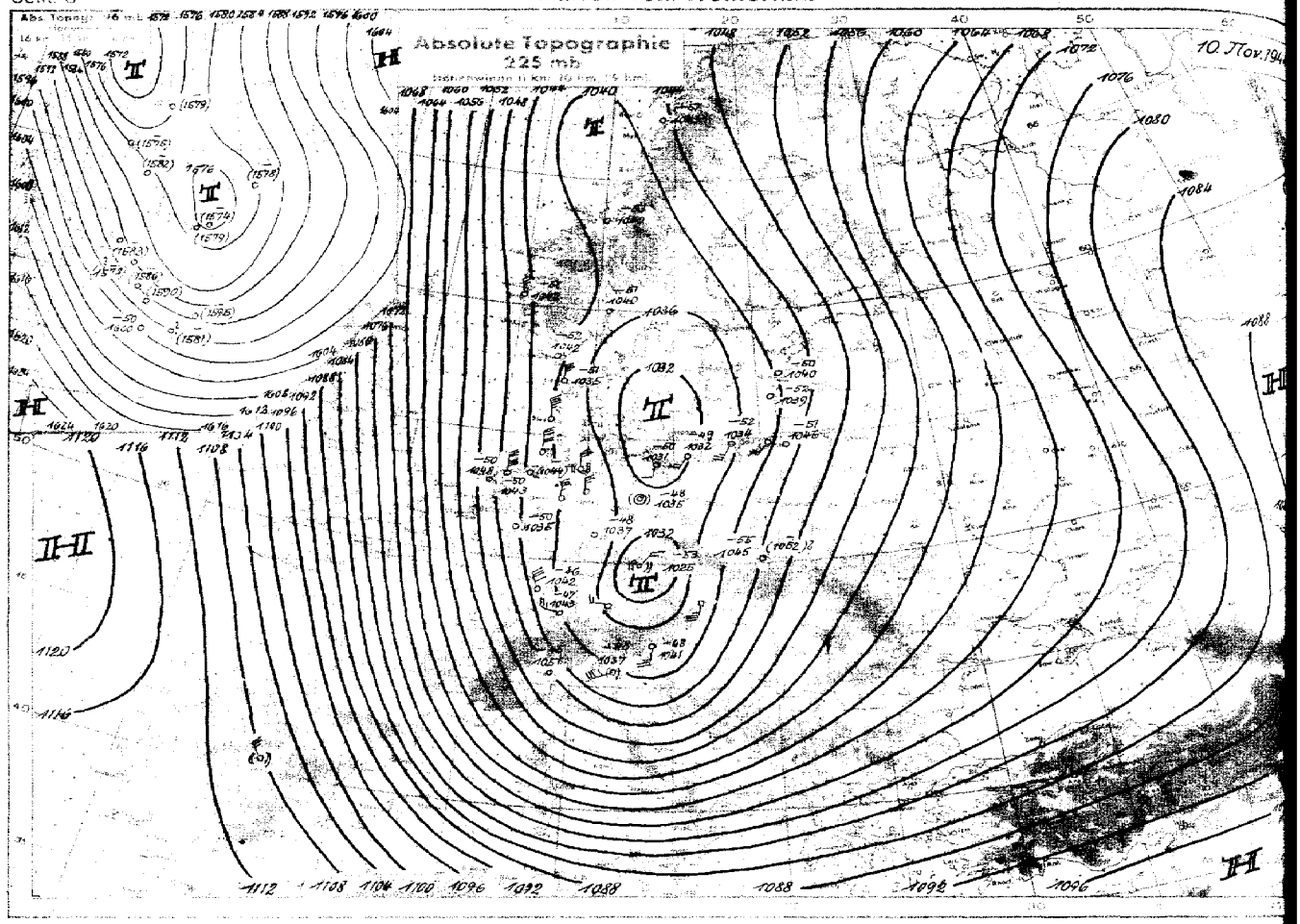

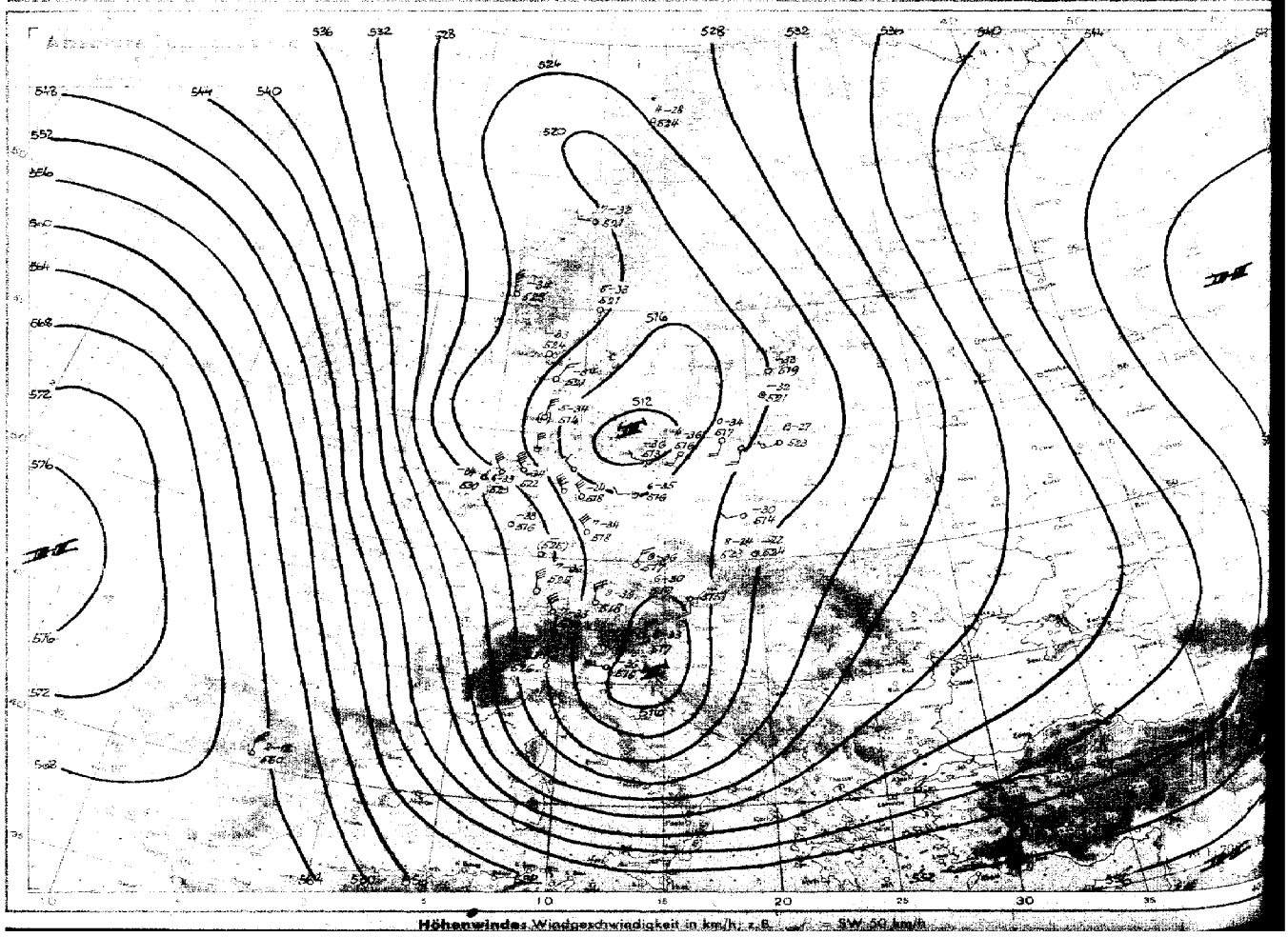

Karten vom Frühtermin

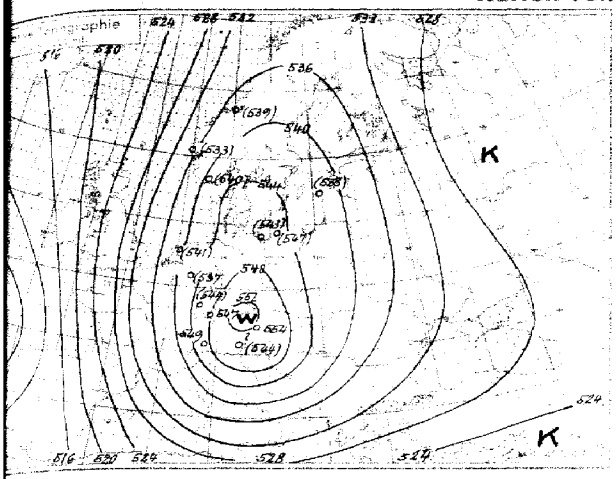

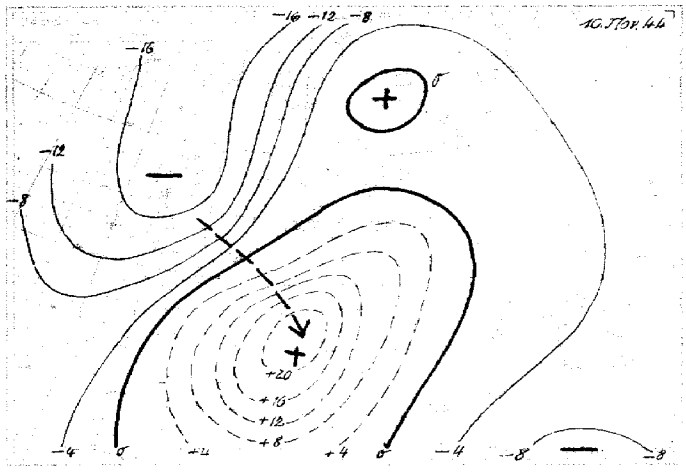

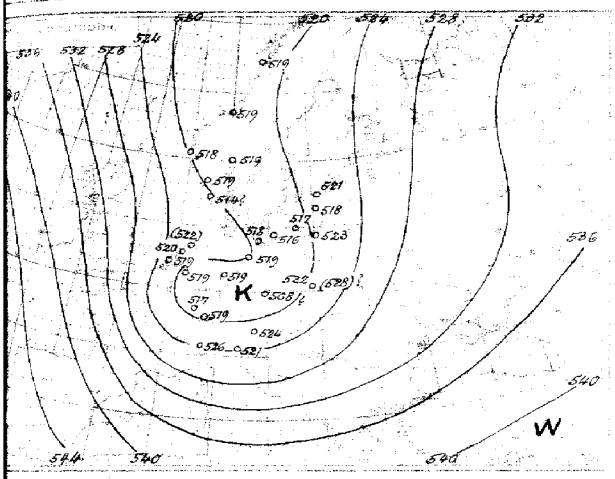

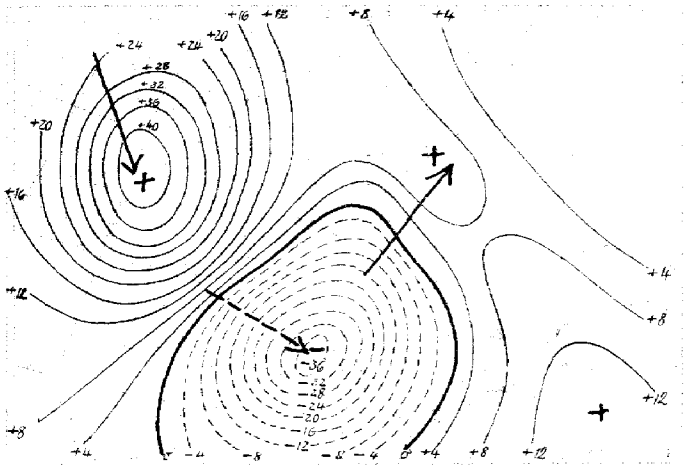

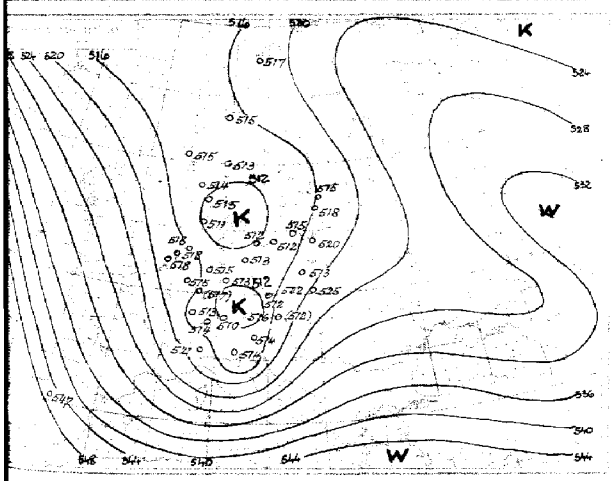

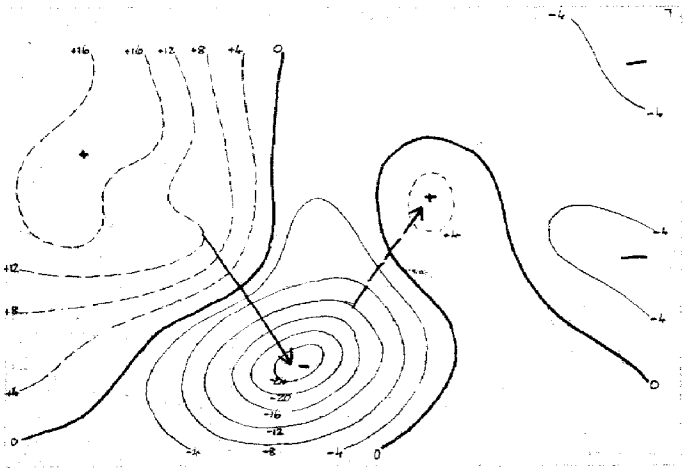

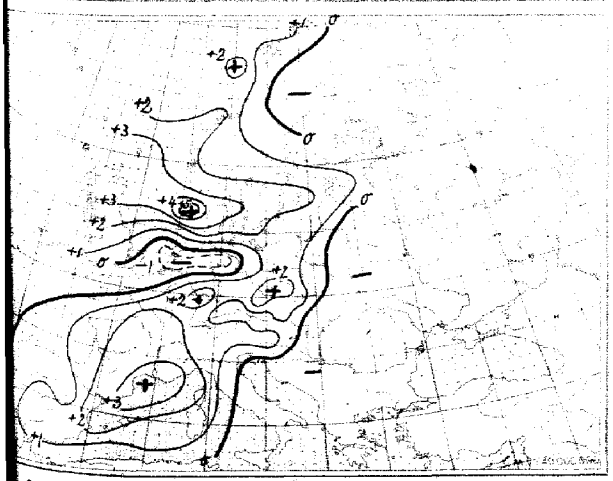

3stündige Bodendruckänderung seit heute 5 Uhr in Millibar

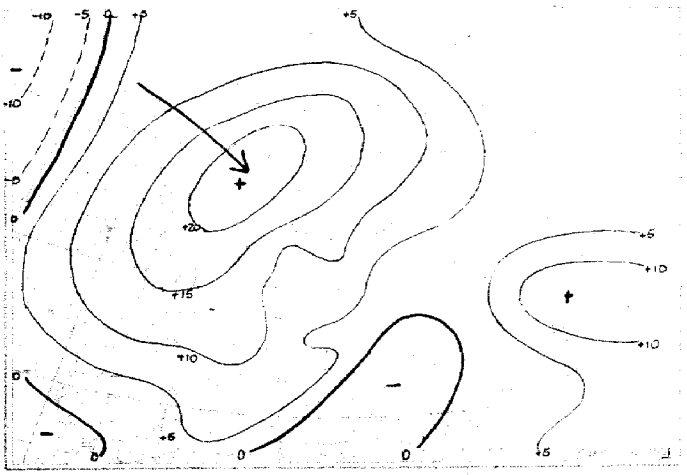

24stündige Bodendruckänderung seit gestern 8 Uhr in Millibar

Nr. 315

Höhen-Aufstiege
2. Teil

Freitag, den *10. November* 1944

Seite 8

yy = Datum
G_1G_2 = Uhrzeit (D.G.Z.)

Oberer Teil: $\overset{U}{QQ}$TT = Relative Feuchte in 10%, darunter Pseudopot. Temperatur in °C und wahre Temp. (°C) an den Hauptisobarenflächen.
Mittlerer Teil: { HaHaHa = Höhen der Hauptisobarenflächen in dyn. Dekametern. HrHrHr = Abstand zwischen 500 u. 1000, 225 u. 500, 96 u. 225, 41 u. 96 mb-Fläche.
Unterer Teil: P_tP_tTTU_t = Druck, Temperatur und Feuchte an den markanten Punkten.

Klammern zeigen an, daß der Wert durch Verlängerung der Zustandskurve ergänzt ist.

Ort	Kennziffer Höhe	Vadsö 703 90 m	Tromsö 008 102 m	Bodö 010 15 m	Rovaniemi 007 80 m	Alakurtti 111	Kiestinki 367 125 m	Vaasa 463	Drontheim 017 50 m	Bergen 022 65 m	Kjeller 041 m	Kristiansand 032 30 m	Hanstholm 183 27 m	Blos-[illegible] 184	Libau 471	Windau 473
	yy G_1G_2			10 06					10 05	10 05	10 05	10 05	10 05	10 05	10 04	10 04
QQTT	41			-					-	-		-	.	-	-	-
QQTT	96			-					-	.	-	-	-	.	-	-
QQTT	225			-57					-53	-51	-61	-52	-51	-	-52	-50
QQTT	300			-51					-51	-50	-52	-51	-51	.	-53	-51
QQTT	400			-41					-43	-46	-43	-44	-43	-	-42	-43
QQTT	500			^{4}17-28					^{7}26-32	21-34	^{5}20-33	25-33	18-34	^{5}19-34	-32	21-33
QQTT	600			^{6}19-22					^{7}21-23	^{7}19-23	^{5}18-23	^{3}17-23	^{7}19-23	^{6}18-23	-22	^{8}20-23
QQTT	700			^{6}21-11					^{9}18-14	^{9}19-14	^{8}18-14	15-14	18-14	^{7}18-14	^{6}18-13	^{7}17-15
QQTT	800			^{7}10-11					^{9}21-7	20-6	^{9}16-8	-7	-6	^{9}17-7	^{6}17-6	-0
QQTT	900			^{7}12-3					16-0	^{9}15-2	^{9}14-3	12-3	^{0}11-1	^{0}17-1	^{8}16-1	^{8}15-2
QQ	950			13					12	12	10	11	18	18	16	.
QQT_tT_t	Boden			11-3					2-3	8-3	4-5	14-1	16+3	11+1	11+0	10+0
HHH	41			-					-	-	.	-	.	.	-	-
HaHaHa	96			-					(1579)	(1575)	-	(1582)	-	.	-	(1578)
HaHaHa	225			1043					1040	1042	1040	1042	1035	-	1039	1040
HaHaHa	300			863					858	856	857	860	857	-	856	858
HaHaHa	400			676					671	673	671	675	671	-	672	670
HaHaHa	500			524					521	523	521	524	521	514	521	519
HaHaHa	600			394					392	395	393	396	393	391	392	391
HaHaHa	700			281					279	283	280	283	261	279	278	278
HaHaHa	800			180					175	182	180	182	180	172	177	178
HaHaHa	900			95					88	91	90	91	88	87	86	87
HaHaHa	1000			7.0					5.3	8.2	7.6	10.7	5.1	4.0	3.0	4.0
HrHr	41/96			-					-	-	-	-	-	.	-	-
HrHr	96/225			.					539)	(533)	.	(640)	.	.	-	(538)
HrHr	225/500			519					519	518	519	519	514	.	518	521
HrHr	500/1000			517					515	515	513	514	515	511	518	515
P_tP_tTTU_t Markante Punkte				.					-	.	.	.	.	-	.	-
				.					.	.	.	.	.	.	.	-
				.					-	.	.	.	.	.	.	.
				.					13531	12571	-	14521	-	.	.	.
				20561					27531	14551	.	17541	.	.	.	10561
				14581					42928	16561	.	28521	.	-	30521	44861
				53756					62727	21511	.	34501	.	-	32521	67677
				57764					67678	35501	-	38971	.	-	67641	88528
				72596					74629	57760	16521	41921	17521	-	83546	92530
				75618					77510	82519	30553	83551	31511	60845	85548	97011
				97037					85541	87011	96529	85561	47981	97030	87036	98001
				01046					00519	01017	99549	01032	00044	00010	00000	00001

Ort	Kennziffer Höhe	Krasnogwardeisk 045 80 m	Schimsk 206	Riga 470 14 m	Ber-[illegible] 319	Gotenhafen 550 3 m	Swinemünde 495	Neu-[illegible] (Pomm.) 366	Hamburg 403 12 m	Helgoland 485 42 m	Emden 154 1 m	[illegible]berg 181	Keider 171	Leeuwarden 201	Calais H. 206 25 m	[illegible] 211	Cherbourg 205 112 m	Brest 270 30 m	St. Nazaire
	yy G_1G_2				10 05	10 04	10 05	10 04	10 07		10 06	10 06	10 04	10 06		10 04			
QQTT	41				.	-	-	. .	-		-	.	-	.		-			
QQTT	96				.	.	-	.	-		.	.	-	.		.			
QQTT	225				-51	-52	-50	-49	.		-	.	-50	-50		-50			
QQTT	300				-54	-53	-50	-50	.		-49	-	-48	^{4}-51		-51			
QQTT	400				^{8}-38	-43	-46	^{4}-48	.		-43	-48	-47	^{4}-44		-43			
QQTT	500				^{8}29-27	^{0}25-34	-36	^{4}16-36	-		19-34	-34	-34	^{4}20-33		21-33			
QQTT	600				^{9}25-19	^{6}18-23	15-25	^{5}15-25	^{4}18-23		^{2}19-22	-23	-22	^{5}19-23		^{8}20-23			
QQTT	700				^{0}20-13	^{8}19-15	^{4}13-16	^{5}14-16	^{6}18-13		^{7}19-13	-15	-13	^{6}17-14		^{7}17-15			
QQTT	800				^{0}20-4	^{9}-8	^{6}-9	^{8}15-8	^{8}17-7		-5	-8	-6	^{8}19-6		-8			
QQTT	900				^{0}17-1	^{9}16-1	^{7}14-2	^{0}15-2	^{0}16-2		^{9}17-0	-2	+0	^{9}18+0		^{8}15-2			
QQ	950				15	15	14	15	13		17	.	.	19		44			
QQT_tT_t	Boden				12+0	13+2	11+1	11+1	9-0		18+4	+1	44	18+4		10+0			
HHH	41				-	-	-	-	-		.	-		.		-			
HaHaHa	96				.	-	(1574)	(1579)	-		.	.	.	(1583)		(1572)			
HaHaHa	225				1046	1034	1031	1032	-		(104.)	.	1048	1043		1036			
HaHaHa	300				865	852	841	847	.		859	(849)	864	859		855			
HaHaHa	400				677	667	661	663	-		663	666	679	673		676			
HaHaHa	500				523	517	513	516	.		522	518	530	523		516			
HaHaHa	600				392	388	386	389	389		394	390	401	395		388			
HaHaHa	700				278	176	275	277	276		281	277	287	282		275			
HaHaHa	800				177	176	175	177	176		179	177	186.	181		175			
HaHaHa	900				85	85	84	87	84		88	86	95	90		84			
HaHaHa	1000				2.4	1.4	1.4	3.6	1.6		4.3	3.1	11.1	5.6		1.3			
HrHr	41/96				-	-	-	.	-		.	.	.	-		-			
HrHr	96/225				.	.	(543)	(547)			.	-	.	(541)		(537)			
HrHr	225/500				523	517	518	516	.		(522)	.	519	520		519			
HrHr	500/1000				520	515	512	512	.		518	515	518	518		515			
P_tP_tTTU_t Markante Punkte					-	-	. .	-	.		.	34511	.	-		.			
					.	.	12521	-	-		-	38511	.	-		.			
					.	-	19511	.	.		-	51831	.	12561		.			
					.	.	18991	-	-		-	53811	.	21991		.			
					19511	-	20991	.	59745		-	54791	-	29514		-			
					24511	-	27991	13991	64685			61717	.	35894		10561			
					28571	-	33511	20501	65696		25991	75611	-	45704		46861			
					29561	17521	42951	35511	71637		31991	88531	14521	55774		88538			
					56750	28521	46911	38501	85549		35951	92519	27501	59755		92500			
					73610	35511	95011	42974	96540		44891	95001	39981	84559		97011			
					83540	96021	97001	95019	92510		57762	94501	38501	99018		98001			
					00029	00020	00010	00020	00000		01069	99010	01078	01068		00005			

Klartexte (heute):

Hamburg: W Koll° ab 0.05 4/10 Fc, 0.25-1.1 9/10 St, 1.9-2.2 4/10 Sc, 3.2-3.5 9/10 Ac, oo⁰ 2.2-3.4, i. W 9/10 mehrf. frequoli. Sc, Ac -3.5, 4.1, NE 4/10 Ac lent SE-Quadr. Cb-Mosiv, Eisschirm 6.5, SW-Quadr. Ks, z.T. Amb. 3-6.0.

Münster:

Frankfurt: v8-0.6, 0.4-1.5 >9/10 Sc, z.T. queh.-2.0, Eisansatz, 2.4-2.8 4/10 adän. As, 2.9-4.3 3/10 Ac-Bank, 5.0-6.0 9/10 Ac v. As, i. W 7.6/-8.1 reichend.

Lindenberg: Drachenanstieg: 9/10 Sc, Fs, Eis am Draht, Sicht 10 km.

Breslau:

Ort	Kennziffer Höhe	Madrid 353 567 m	Limoges 351 m	Paris 215 49 m	Münster 067 52 m	Frankfurt 412 111 m	Erfurt 646 320 m	Berlin 440 57 m	Berlin 440 57 m	Lindenberg 405 122 m	Breslau 411 120 m	Warschau 666 104 m	Minsk 887 —
	yy G_1G_2	10 07				10 07	10 05		10 05	10 05			
QQTT	41	-				.			-	-			
QQTT	96	.				-	.		.	-			
QQTT	225	-				-	-58		-48	-			
QQTT	300	.				.	-49		-49	.			
QQTT	400	-				.	-47		^{6}-48	.			
QQTT	500	^{2}47-12				.	^{7}20-34		^{6}18-35	.			
QQTT	600	^{3}43-3				^{5}21-21	^{9}19-24		^{6}17-24	.			
QQTT	700	^{3}42+5				^{7}18-14	^{0}17-16		^{8}16-15	^{6}17-15			
QQTT	800	^{3}32+6				^{7}16-7	^{0}16-9		^{8}16-7	^{7}15-8			
QQTT	900	^{5}33+6				^{9}15-2	^{9}18-1		^{0}11-5	^{9}13-2			
QQ	950	-				14	16		12	15			
QQT_tT_t	Boden	22+1				14-1	14+0		12+1	14+1			
HHH	41	.				.	-		- -	.			
HaHaHa	96	.				-	.		-	-			
HaHaHa	225	.				-	1037		1035	-			
HaHaHa	300					.	852		850	-			
HaHaHa	400	-				-	667		665	-			
HaHaHa	500	566				(525)	518		516	.			
HaHaHa	600	426				397	391		388	.			
HaHaHa	700	305				283	279		276	271			
HaHaHa	800	198				182	179		176	170			
HaHaHa	900	103				92	88		85	80			
HaHaHa	1000	18.5				8.6	5.4		2.9	-3.0			
HrHr	41/96	.				-	.		.	.			
HrHr	96/225	.				-	-		-				
HrHr	225/500	.				-	519		514	.			
HrHr	500/1000	547				(517)	513		513	.			
P_tP_tTTU_t Markante Punkte		.				-	21981		.	.			
		-				.	24991		.	-			
		.				.	37981		.	.			
		50622				.	29991		.	.			
		55542				47885	31991		.	.			
		66015				64666	53511		.	.			
		72043				67667	39181		21981	68676			
		77093				71637	42941		81348	83564			
		85024				81979	47877		82570	90528			
		87064				85959	65719		87538	91530			
		93076				86550	94018		99659	94510			
		95058				00057	92010		00029	99029			

Ort	Kennziffer Höhe	Pilsen 666	Litzmannstadt 667 m	bei Krakau 5[illegible]	Krakau 561 216 m	Wien 501 157 m	Wien 501 157 m	Klagenfurt 502 464 m	München 414 526 m	bei Friedrichshafen 695	Freiburg 880	Mar-[illegible] 301	[illegible] 312 12 m
	yy G_1G_2	10 05	10 05	10 03	10 05	10 06	10 05	10 05	10 06	10 05	10 05	10 05	10 04
QQTT	41	-	.	.	-	.	-	.	-	.	.	.	-
QQTT	96	.	.	.	-	.	-	-	.	.	.	-60	.
QQTT	225	-53	.	.	-55	.	-	-48	.	-47	-46	-45	-48
QQTT	300	-57	.	-49	-54	.		-46		-51	-51	-45	-42
QQTT	400	-44	.	-35	^{6}-36	.	-40	-45	.	-47	-41	-45	-47
QQTT	500	^{6}26-36	-30	-22	^{8}35-24	.	^{6}25-30	^{8}21-33	^{8}17-36	^{7}21-33	^{7}18-36	^{4}24-33	-36
QQTT	600	^{4}26-24	-24	-15	^{9}28-17	^{8}18-23	^{7}22-21	^{0}19-22	^{9}14-26	^{9}19-24	^{8}17-25	^{4}23-21	^{9}17-25
QQTT	700	^{8}14-17	-17	-10	^{0}18-14	^{8}14-9	^{7}15-15	^{9}17-15	^{8}13-17	^{0}19-15	^{0}17-15	^{5}21-12	17-15
QQTT	800	^{9}13-10	-8	-6	^{0}18-7	^{9}13-11	^{8}13-9	^{9}15-8	^{9}12-11	^{0}18-8	^{0}15-9	^{5}20-3	-8
QQTT	900	^{8}13-2	-3	+1	^{9}17-1	^{0}13-4	^{0}13-4	^{9}15-2	^{9}13-3	^{9}18-1	^{0}14-3	^{5}18+6	17+0
QQ	950	14	-	-	17	13	14	-	-	.	-		16
QQT_tT_t	Boden	12-1	+1	-	17+3	14-1	15+2	15-1	14-1	16-1	14-1	18-4	[illegible]
HHH	41	-	.	-	.	.	.	.	.	.	.	-	.
HaHaHa	96	-	-	-	.	.	-	(1595)	.	(1590)	(1586)	1600	(1591)
HaHaHa	225	1025	-	(1052)	1045	-	-	1041	.	1043	1042	1051	1037
HaHaHa	300	847	-	872	867	-	(858)	854	.	857	857	861	850
HaHaHa	400	665	(667)	681	678		671	667	.	673	673	676	665
HaHaHa	500	517	514	524	523	(515)	519	517	518	524	525	526	516
HaHaHa	600	390	385	391	390	387	389	389	391	386	398	407	389
HaHaHa	700	279	274	275	276	275	276	277	280	283	286	283	277
HaHaHa	800	178	174	174	175	176	176	177	180	183	18[illegible]	18[illegible]	171
HaHaHa	900	88	83	82	84	86	86	86	90	92	93	89	86
HaHaHa	1000	5.0	0.8	-1.7	0.6	2.9	3.1	2.9	7.3	9.1	12.4	4.4	2.0
HrHr	41/96	-	.	-	.		.	.	.	-	-		-
HrHr	96/225	.	.	-	-	.	-	(554)	.	547	(544)	549	(564)
HrHr	225/500	508	-	(528)	522	.	-	524	.	519	517	520	521
HrHr	500/1000	512	513	525	522	(512)	516	514	510	514	513	52[illegible]	514
P_tP_tTTU_t Markante Punkte		-	.	-	.	.	-	.	-	-	-	10[illegible]91	-
		-	.	.	.	.	-	.	-	.	.	15[illegible]91	12571
		.	.	-	.	.	21531	.	.	.	.	24[illegible]	[illegible]
		16521	.	27541	.	-	37951	.	-		-	38[illegible]	20991
		17551	-	37401	.	-	43856	-	-	-	13531	[illegible]	[illegible]
		21501	.	45771	.	52778	57736	14961	.	18501	20961	[illegible]	[illegible]
		25571	.	47731	.	60750	65607	35981	.	[illegible]	25961	[illegible]	[illegible]
		27651	-	64631	20551	[illegible]	64712	45901	45878	25961	27511	[illegible]	[illegible]
		44941	43561	78571	26601	77620	[illegible]	53779	57799	37511	36581	[illegible]	[illegible]
		[illegible]	65711	87001	37650	[illegible]	84568	64690	74648	84560	87901	82525	[illegible]
		94078	85571	85961	46619	87560	96500	67680	76640	92009	95689	[illegible]	[illegible]
		96500	99029	97039	97030	99082	99020	96509	95509	94009	96500	99055	00051

Klartexte (heute):

München: k° 0.7-4.8 9/10 gesch., z.T. mäß. quell. Sc, Ac v. As, S ansteig., aus S. Wolo.

Wien: oo⁰ n. 0.7-1.3, oo¹ 1.3-2.1, oo² 2.1-3.4, 0.75-1.3 9/10, 1.1-2.1 9/10 l. quell. Sc, ab 2.1 oo² aber ab 3.4 l. 9/10 dün. As übergehend.

Paris:

rden ab 1.1.1940 bis auf
one verbreiteten Analyse
vom 21.12.1939).

Wetterlage von heute morgen: *Freitag, 10. Nov. 1944*



Wetterübersicht *Freitag,* *10. November* 44.

Entscheidend für die Wetterentwicklung seit gestern ist der Vorstoß der Kaltluft aus dem Nordseeraum bis nach Oberitalien. Sie beträgt über dem nördlichen Alpengebiet die Abkühlung in der ganzen Troposphäre für 24 Stunden 13-15° und erreicht in der Po-ebene ihre größte, vertikale Mächtigkeit bei einer Lage der Stratosphärenbasis in 390 mb. Der Intensität dieser Temperaturänderungen entspricht ein Absinken der 225 mb-Fläche um 36 Dekameter, während am Boden der Druck um 5-10 mb gestiegen ist. Als Ergebnis der beschriebenen Änderungen findet sich heute eine Kaltluftzunge von Skandinavien über Südostnorwegen nach Mittelitalien mit abgeschlossenen Höhentiefzentren über Dänemark und Alpenvorland und einem ähnlich gelagerten Höhentrog mit zwei abgeschlossenen Höhentiefzentren im Raum Kopenhagen und in der Adriaebene als Achse zweier quasi meridionaler Strömungsglieder, die zur Zeit über Europa vorherrschend sind. Es besteht damit die Aussicht, daß die gegenwärtige Lage in eine Vb- oder Vb-artige übergeht, wie es den Häufigkeitsspitzen dieser Lagen in den langjährigen Reihen und dem Auftreten der Westlagen über Mitteleuropa in diesem Spätherbst entspricht. Bei der mit der Höhe zunehmenden Abkühlung der Kaltmassen verbreitet sich potentialindifferent bis instabil, sodaß die Konvergenzen in der Kaltluft meist von zahlreichen auch gewittrigen Schauern z.T. mit Schnee und Graupeln teilweise waren, die sich gestern nachmittag über dem mittleren Vorfeldgebiet häuften.

Im Osten läßt sich die genaue Lage der sich ausbildenden Frontalzone, an der ein über der Po-ebene entstandenes und auf der Wanderung in den Karpatenraum gekräftigtes Tief nordwärts ziehen wird, noch nicht abschätzen. Im Westen deutet die leichte Erwärmung der Aufstiege über Holland und Nordwestdeutschland auf das Übergreifen des antizyklonalen Einflusses nach Osten.

Der Einbruch der Kaltmassen in das Mittelmeer wird dort die zyklonale Tätigkeit aufleben lassen. Auf dem Atlantik ist auf der Westseite der von den Azoren nach Nordosten verlagerten Hochdruckzelle ein kräftiger Warmluftstrom nach Norden im Gange. Die nächsten Zyklonen aus dem Westen dürften daher weit im Norden ansetzen.

gez. Siegel
Zentrale Wetterdienstgruppe.

Seite 4

Freitag den 10. November 19

Ausland Bodenstationen: Küstenorte ○	Höhe m	JJJ	Gestern 14 Uhr CC	wwVhN	DDFWN	PPPTT	UC app	Gestern 19 Uhr CC	wwVhN	DDFWN	PPPTT	UC app	RR	Heute 2 Uhr CC	wwVhN	DDFWN	PPPTT	UC app	Heute 8 Uhr CC	wwVhN	DDFWN	PPPTT	UC app	RR
Vardö ○	12	004																						
Ingöy ○	4	005																						
Tromsö ○	102	008	52	13964	18328	25334	60303	52	03945	20228	06204	60601	00043											
Bodö ○	17	010						50	04853	xxxxx	01201	60207	00060	50	04863	10403	06005	60306						
Nordöyan ○	37	014	22	02963	11366	95305	76307	25	02863	16314	99704	70311	-						8x	03988	18368	07604	703[illegible]	93291
Krakenes ○	41	021	27	02763	22265	95905	03311	54	02772	xxx84	02804	01323	03271											
Utsira ○	56	028	32	61654	32x88	95404	9x305												32	81654	32588	12606	9x3[illegible]3	11494
Lister ○	9	030	33	03363	32204	95605	73310												24	01961	00002	11701	70[illegible]	00493
Ferce ○	9	036	50	02344	00024	94834	80211	50	02845	08325	99604	80311	00281						81	03844	32219	09963	80302	00280
Aarhus ○	47	180						50	05654	38324	97503	70308	00160	54	05652	32213	00503	80307	53	05755	32468	05703	9x3[illegible]	99271
Kopenhagen ○	1	181	86	17655	26386	93406	80307	50	15458	16188	96104	9x309	91141	50	05555	00025	99403	80308	5x	05638	62328	04002	9x3[illegible]5	01460
Skagen ○	3	182	24	21842	14103	93906	63308	32	01842	00004	96301	70308	90083	8x	03848	06448	01905	7x312	5x	03848	02428	07205	8x3[illegible]3	00480
Biarritz	29	202																						
Lyon	198	210																						
Paris/Le Brg.	46	215																						
Brest	75	220																						
Le Havre ○	119	230																						
Marseille	12	231																						
Nanzig	236	237																						
Châteauroux	153	252																						
La Coubre ○	6	269																						
Helder ○	6	291	80	03754	32686	00807	63310	80	27645	65985	04807	70111	·	50	05654	65884	09308	60209	80	27754	65584	10508	704[illegible]3	·
Vlissingen ○	1	292																						
De Bilt	12	293	5x	61734	28288	-	-	8x	25755	36288	0620x	8x314	-	8x	05645	28288	-	–						
Genua ○	2	305	30	11853	48224	97619	65707	04	01890	65521	97113	40302	-	04	01790	65603	03307	50403	07	01990	32421	07006	5[illegible]30[illegible]	00050
Venedig ○	10	312	04	05690	20423	96815	78808							8x	03658	37628	11408	7x415	24	01851	24204	03805	80308	00[illegible]83
Zara ○	12	315																						
Rom ○	3	322																						
Brindisi ○	16	331																						
Cagliari ○	35	338																						
Syrakus ○	15	655																						
Madrid	667	353	00	05690	22300	48014	60901	00	00690	46200	20309	80300	00140	00	00790	06200	x6608	70901	00	09790	06200	35304	90404	00031
Almeria ○	65	356	24	23952	48214	17016	73910	04	02890	22316	16416	83801	00180	00	00890	00000	16611	70301	04	01890	04313	18211	52405	00180
Mahon	40	357	00	01890	28313	10919	70881	00	04890	28212	11815	78406	00190						3x	03758	65428	18312	5x500	·
Barcelona ○	42	358	00	03790	28300	41149	505x6	02	05790	00013	12315	71305	00170						03	04690	00025	19708	66319	06450
La Coruña ○	57	362	5x	03748	24258	25113	8x005	5x	03748	04228	24812	8x300	01370	50	08546	04116	27911	60400	50	04753	08215	27810	80301	00370
Lissabon	227	384																						
Funchal ○	110	395																						
Pt. Delgada ○	22	396																						
Horta ○	65	398																						
Teneriffa ○	37	400	03	04863	06214	14422	70904	00	24762	00002	12921	80902	01161											
V. Cisneros	6	404						90	08554	30246	11320	89300	97251											
Pinsk	137	569																						
Kauen	83	466																						
Riga	2	470																						
Dorpat	81	476																						
Helsinki	15	481																						
Vaasa	9	483																						
Kuopio	233	484																						
Rovaniemi	80	607																						
Budapest	130	541						62	21575	24158	01606	X0302												
Bukarest	92	575																						
Klausenburg	374	590																						
Belgrad	138	701																						
Sofia	538	720																						
Athen	239	730																						
Canea (Kreta)	63	737	27	25754	18425	09422	60804	27	10755	20227	55518	80401												
Tunis	10	060																						
Orel	191	841																						
Dno	71	858																						
Minsk	211	887																						
Smolensk	234	889																						
Kiew	185	957																						
Dnjepropetrowsk	62	968																						
Odessa	50	975																						
Mariupol	40	981																						
Sewastopol	8	988																						

Bergstationen:	Höhe m	JJJ	Gestern 14 Uhr CC	wwVhN	DDFWN	PPPTT	UC app	Gestern 19 Uhr CC	wwVhN	DDFWN	PPPTT	UC app	RRTTE	Heute 2 Uhr CC	wwVhN	DDFWN	PPPTT	UC app	Heute 8 Uhr CC	wwVhN	DDFWN	PPPTT	UC app	RRTTE
Mussalla	2926	726																						
Lomnitzer Spitze	2640	685																						
Fanaraken	2072	024	54	21982	25403	65461	70209																	
Mt. Ventoux	1900	248																						
Puy de Dôme	1467	246																						
Izana	2367	401																						

Höhenwinde (dd vv)

uu = Datum G₁G₁ = Uhrzeit (DGZ)

dd = Windrichtung (N = 36) vv = Windgeschwindigkeit in km/Std.

Piloten Vortag / Piloten heute

Ort	[illegible] Insel	Blaavandshuk	Brüsterort	Leeuwarden	bei Friedrichshafen	Kopenhagen	Hanstholm	Faaberg	Brüsterort	Berlin	Bergen	bei Friedrichshafen	Swinemünde	Blaavandshuk	Leeuwarden
uuG₁G₁	09 46	09 44	09 46	09 47	09 47	09 47	09 47	09 45	10 04	10 05	10 05	10 05	10 15	10 15	10 06
[illegible] km															
24.0 ..															
16.0 ..															
13.0 ..				34 70	29 70	22 20			11.5 23 40		34 40	29 50			
11.0 ..	34 50	34 20	19 50	33 60	29 70	21 20	25 10	27 40	10.7 20 110	10.5 C	35 50	29 50	10.3 18 20	10.6 35 90	35 120
9.0 ..	34 30	34 20	18 60	32 70	29 70	17 30	26 10	27 30	20 100	C	34 80	31 50	18 10	36 80	36 150
7.0 ..	32 50	32 20	18 50	33 50	28 70	17 20	26 20	27 30	20 90	7.5 C	34 50	33 60	9.5 20 10	04 70	34 100
5.5 ..	32 40	29 20	21 30	34 60	28 70	22 10	24 10	27 30	19 30	26 20	35 10	32 60	28 10	02 50	33 80
4.5 ..	29 50	29 20	24 30	32 60	27 60	28 20	31 10	27 20	16 30	30 20	35 50	32 60	26 10	02 50	34 70
3.0 ..	29 40	31 30	20 30	31 50	28 60	31 10	34 10	28 20	15 20	29 30	35 50	32 50	27 30	02 50	33 80
2.0 ..	29 40	30 20	19 30	33 50	29 50	24 10	34 10	28 20	15 20	29 20	36 50	31 50	29 30	03 50	34 80
1.5 ..	18 30	30 20	17 30	33 50	28 60	23 10	33 30	29 20	14 10	29 30	36 60	30 40	29 30	02 50	35 70
0.6 ..	-	20 20	16 20	33 70	28 40	21 10	33 20	29 20	14 10	29 40	33 30	28 30	27 30	02 50	35 80
0.3 ..	·	33 20	15 20	33 50	8.6 26 20	30 05	34 30	29 10	14 20	27 30	35 05	9.6 27 20	25 30	02 30	35 60

Ort	Lorient	Gerdauen	Emden	Metz	Litzmannstadt	Erfurt	Helder	Venedig	Berlin	bei Elbrus
uuG₁G₁	09 44	09 47	09 47	09 46	09 47	09 47	09 44	09 45	09 44	09 46
7.0 km			9.0 32 80	9.0 19 90	9.6 24 80	8.5 32 20			8.5 18 40	10.4 04 60
5.3 ..	32 110	5.4 20 40	32 50	4.9 19 60	5.5 18 30	7.0 18 20	32 60	26 40	36 30	9.0 34 30
4.0 ..	32 140	20 30	32 40	23 30	24 30	27 30	32 40	26 90	34 30	32 20
3.0 ..	32 110	21 30	32 50	18 20	24 30	28 30	33 60	26 70	34 20	34 30
1.0 ..	33 70	20 30	34 50	33 30	24 50	29 40	33 50	26 50	29 20	34 30
0.8 ..	33 50	19 20	34 90	25 30	24 20	27 40	33 50	29 30	30 30	02 30
Ort	Klagenfurt	Mailand	Litzmannstadt	Erfurt	Freiburg	Helgoland	Wien	Venedig	Pilsen	bei Elbrus
uuG₁G₁	10 05	10 05	10 05	10 05	10 05	10 07	10 05	10 04	10 05	10 04
9.0 km	9.0 17 50	6.5 34 50	6.8 23 40	6.5 34 150	15.0 33 50	12.7 35 80	5.5 22 50	11.6 36 80	9.0 05 30	8.8 02 30
5.3 ..	11.0 17 60	36 30	6.5 25 20	32 60	9.0 34 90	9.0 36 100	5.9 18 30	6.0 26 60	11.9 03 30	03 40
4.0 ..	6.0 36 40	36 40	33 10	34 50	5.5 36 80	5.5 36 60	9.3 15 40	5.8 28 30	5.3 03 30	03 40
3.0 ..	34 80	35 10	30 40	32 40	34 80	01 70	32 30	36 60	35 30	02 20
2.0 ..	34 60	35 60	34 40	33 40	33 40	03 70	33 50	35 30	32 30	05 40
0.8 ..	33 15	33 50	30 20	30 [illegible]	34 30	05 70	33 60	04 40	34 30	07 40

Wolkenmessungen

C = Wolkenart, vv = km/Std., dd = Zugr. 36 = N

Ort		
uuG₁G₁		
Cu.Höhe		
dd vv		
Ort		
uuG₁G₁		
Cu.Höhe		
dd vv		
Ort		
uuG₁G₁		
Cu.Höhe		
dd vv		

Täglicher Wetterbericht

des Deutschen Reichswetterdienstes
Herausgegeben von der Deutschen Seewarte
Verlagsort Hamburg

…gang: 69 **Nr.** 316

Sonnabend, den 11. November 1944.

…e 1

Erläuterung: Die Beobachtungen sind sämtlich in der Form der 1935 in Warschau beschlossenen Einheitsschlüssel wiedergegeben. Kurze Erläuterungen zu den einzelnen Ziffern werden zu Beginn jedes Vierteljahres beigegeben. Ausführlich finden sie sich in „Anweisung zur Verzifferung von Wettermeldungen", herausgegeben vom Reichsluftfahrtministerium. Alle Zeitangaben in DGZ.

Deutschland

Stationen	Höhe m	JJJ	Gestern 14 Uhr CC	wwVhN	DDFWN	PPPTT	UCapp	Gestern 19 Uhr CC	wwVhN	DDFWN	PPPTT	UCapp	RR TxTn SVge E
…urg-Fu.	18	403	26	05743	26474	09704	01311	50	01644	26484	13404	00314	01054
…urg/Fgh.	41	400	5X	05745	32685	10605	80311						
	28	460	8X	25744	30588	09805	8x313	5X	05744	63684	13705	80211	02060
…münde	1	406	96	27845	04387	07705	83211	9X	81945	65726	10806	83306	03494
…e	1	464	90	25836	02487	06905	93310	8X	03858	02528	10106	8x306	11251
…rland	16	461	50	05844	30324	12906	80211	40	01752	02322	14805	80303	00070
…land	50	465	20	02855	35625	13009	70214	30	02854	02484	15807	80205	92383
…m	6	401	36	81744	65784	14206	73314	40	01852	30483	17503	60309	94280
	4	442	2X	02845	65487	10905	8x214	00	00890	32300	15104	80212	95050
…orn	22	402						80	01841	32181	17503	9x311	03091
…ld	178	187	8X	82748	28488	10704	8x315						
…ver	51	421	86	02845	30387	09704	8x321	5X	81645	78428	13504	9x310	91050
…eburg	45	408	5X	68538	02378	07702	9x209	57	52565	37528	11303	0x206	09004
	123	437											
	48	436											
…r	202	407											
	265	049	80	25745	61685	16204	80401	9X	81756	28327	19404	8x310	93061
…l	289	351											
…furt/M	111	412											
…rücken	189	441						5X	05658	28288	19305	7x308	01xx1
…erg	315	426	9X	83538	24488	10001	9x906	9X	03728	61688	12302	8x415	02031
…nbad	538	516											
…burg	151	219	5X	05758	18568	17604	7x902						
…ngen	427	443	5X	74338	26678	14904	9x603	5X	02756	26586	16702	8x210	02021
…chshf	400	444	8X	83748	20288	17202	8x103	8X	26648	22388	18704	9x413	02021
…nen	526	414	9X	05636	22587	12504	8x901	9X	83418	24688	12200	0x402	01026
…ruck	573	507	xx	77309	08179	13300	0x306	6X	72438	05178	13300	9x101	xx009
…münde	3	455	5X	05648	22428	07003	9x305	50	01754	24224	08802	00305	00470
	1	404	5X	03736	22228	07403	8x203	5X	05645	06228	09503	9x304	00040
	70	450	50	05755	28325	07104	80207	50	05633	30305	09404	00306	00041
	48	440	5X	05647	02227	07204	8x205	5X	62548	28228	09503	8x307	00040
…uditz	131	449	5X	05545	26268	06504	9x402	5X	52555	30578	10402	0x212	01031
	320	646	5X	68635	24468	06902	9x703	5X	05045	28278	12302	xx215	03031
…en	230	410	5X	05655	24127	06904	8x400	5X	05518	30228	09102	0x308	00041
…n	449	458						5X	07238	30578	14550	0x214	02011
	363	669	5X	05754	24427	07704	6x701	5X	05658	24328	08301	8x203	00040
…eis	408	670	87	26855	28387	06702	8x202						
	263	676						5X	05758	26328	07002	8x405	00040
…u	302	865						6X	68858	24178	09701	0x805	04038
…rg	434	508	52	2365x	24377	12202	7x304	5X	79438	57578	11302	8x704	02026
	157	501	50	62647	30468	04112	90410						
	334	505	21	02864	28525	05606	56304						
…furt	449	502	20	01872	00024	06904	72302	17	10454	06418	13500	–	–
…walde	7	429						6X	61558	00018	07903	9x302	97051
…g	15	405	5X	52525	30368	05904	9x204	7X	64735	04468	06104	9x300	03052
…sberg	20	422	5X	61636	06328	06003	9x201	6X	62438	06368	06902	0x200	03041
…el	3	447											
	47	551	5X	05528	26368	05008	0x201						
…n	99	552	5X	05638	28458	05704	0x300	5X	05758	28428	06401	9x301	97020
…erg/Sch	148	420	70	02754	24325	06604	76902	5X	03758	30228	08802	8x102	00050
…au	117	411	5X	03756	26228	06303	7x402	50	05754	30224	06602	8x002	00030
…itz	255	454	6X	68428	30378	03701	0x902	5X	72428	30478	04700	0x105	02049
…chau	107	556											
…stok	135	555											
…ennstaut	176	557	5X	62438	28468	03502	9x702	xx	71209	30379	03000	0x301	02034
…n	203	559											
…au	216	561	62	68634	28368	01502	9x201	6X	72436	24478	62901	0x305	05021
…erg	330	571											

Stationen	Höhe m	JJJ	Heute 2 Uhr CC	wwVhN	DDFWN	PPPTT	UCapp	Heute 8 Uhr CC	wwVhN	DDFWN	PPPTT	UCapp	RR TnTn SVge E
…urg-Fu.	18	403	5X	05668	26328	15704	9x302	50	05765	26425	15504	90502	00004
…urg/Fgh.	41	400						24	05793	32401	16354	92000	00525
	28	460	5X	03758	30528	15604	8x702	50	02755	28625	15503	90300	00020
…münde	1	406	90	14955	63828	12003	8x300	5X	14845	63828	10805	8x204	95421
…e	1	464	5X	52748	02628	10904	8x301	5X	03745	32628	11805	8x301	91410
…rland	16	461	00	00790	04200	17604	80306	5X	01752	02303	17302	90703	00010
…land	50	465	20	01953	02223	17396	80103	50	01543	02503	17906	70201	97300
…m	6	401	8X	81647	63787	18307	8x300	8X	25757	32487	19007	8x302	05171
	4	442	50	05554	25104	16806	70301	00	25633	28100	17250	00205	–
…orn	22	402	50	25843	28183	19004	00305	50	02855	32117	18304	0x300	02021
…ld	178	187						5X	05578	02228	19203	0x603	95024
…ver	51	421	00	05690	24300	16704	02206	5X	06657	24307	16704	9x402	97513
…eburg	45	408						5X	05656	28428	13606	8x704	97020
	123	437											
	48	436											
…r	202	407											
	265	049											
…l	289	351						5X	05632	32628	17102	9x000	–
…furt/M	111	412											
…rücken	189	441						5X	05556	28328	21304	8x201	–
…erg	315	426	90	26635	28485	15604	00303	50	02545	26325	17121	90406	01034
…nbad	538	516											
…burg	151	219						54	22755	26428	20705	8x604	97030
…ngen	427	443						5X	87757	20277	20004	8x203	95501
…chshf	400	444	5X	02757	24187	19502	9x403	5X	03858	24138	20404	8x204	02011
…nen	526	414	5X	71638	26428	15701	8x207	5X	05635	26377	17300	0x707	04507
…ruck	573	507	xx	77209	24279	19951	0x704	xx	77209	08279	15651	0x204	xx549
…münde	3	455	5X	25658	02588	08806	9x902	6X	03748	30728	08306	8x404	93580
	1	404	5X	62645	28188	08502	0x803	52	64644	65666	07704	0x704	03021
	70	450	5X	05635	30515	11103	9x304	57	03753	32488	11104	87303	95041
	48	440	5X	24636	28222	10504	4x601	6X	22535	26568	09904	9x601	01021
…uditz	131	449	5X	62438	30768	12602	0x203	5X	05646	61768	13102	9x202	93010
	320	646	5X	x5754	28487	15102	9x105	5X	03758	28468	16302	8x204	01010
…en	230	410	5X	05435	28428	10702	9x402	5X	62428	26578	10601	0x401	02011
…n	449	458											
	363	669	5X	05656	28476	11101	7x203	5X	24538	24578	11001	2x703	–
…eis	408	670	8X	83658	28388	10701	9x206	5X	03758	28388	11704	8x204	97514
	263	676	5X	05768	26328	08201	8x703	5X	23668	26278	13100	0x402	92504
…u	302	865											
…rg	434	508	5X	05658	28478	14804	8x309	52	23755	26378	16401	9x408	02507
	157	501	50	02763	28223	09303	80305						
	334	505	54	05664	00024	10253	90303						
…furt	449	502	50	02864	00024	11252	06305						
…walde	7	429						6X	03458	32658	04205	9x805	10541
…g	15	405	6X	64738	04568	04002	0x707	6X	64414	02268	01203	0x602	12012
…sberg	20	422	6X	62538	04678	02601	0x745	5X	03738	08368	01303	0x100	94004
…el	3	447											
	47	551	6X	72438	30378	03500	0x605	5X	68438	20178	02601	0x501	09506
…n	99	552	5X	08538	28578	04704	0x605	5X	02638	22178	03902	9x702	05024
…erg/Sch	148	420	5X	61758	25328	0x602	8x903	5X	62748	26468	06703	9x300	05011
…au	117	411	5X	72638	24478	06904	0x000	62	52636	24478	05602	9x501	02001
…itz	255	454	5X	05548	26378	06300	9x305	5X	71438	22378	06600	0x204	01516
…chau	107	556											
…stok	135	555											
…ennstaut	176	557	5X	23558	26378	03400	9x305	5X	25638	24378	04100	0x305	07517
…n	203	559											
…au	216	561	62	05536	24378	06001	9x505	6X	71536	22428	06701	9x202	93201
…erg	330	571											

Stationen	Höhe m	JJJ	Gestern 14 Uhr CC	wwVhN	DDFWN	PPPTT	UCapp	Gestern 19 Uhr CC	wwVhN	DDFWN	PPPTT	UCapp	RRTTE
…olice	3106	503						xx	77009	32379	79068	8x204	10689
…pitze	2962	416						xx	77009	30579	97166	8x204	17669
…zkoye	1397	506	xx	49109	65849	93061	9x107						
…eekopp	1602	428	xx	46009	30379	21458	0x205	xx	77009	30579	22258	0x300	01589
…rkogel	1577	862											
…erg Sch	1493	427	xx	46009	28679	44656	0x201	xx	77009	28479	46156	0x204	09559
…ert	1446	511	70	02836	28526	44255	92207						
…er	1214	519	xx	77209	24279	66754	9x300						
…elberg	1213	419	xx	77069	26679	65054	0x301	xx	77009	28679	65954	0x404	03547
…sgrinde	1166	561	xx	78009	20449	78654	0x904	xx	46009	20349	84453	0x306	12539
…ken	1141	418	xx	46009	32889	73254	9x210						
…erkuppe	923	423											
…sberg	915	446	xx	67109	61979	94653	0x704	xx	46109	30749	99953	0x308	05527
…er Asten	840	417						6X	05548	30678	12251	00013	12xx9
…berg/Ts.	801	424											
…nit	573	397	xx	46109	45889	3400x	0x903						

Stationen	Höhe m	JJJ	Heute 2 Uhr CC	wwVhN	DDFWN	PPPTT	UCapp	Heute 8 Uhr CC	wwVhN	DDFWN	PPPTT	UCapp	RRTTE
…olice	3106	503						xx	77009	32679	79568	8x401	11699
…pitze	2962	416	xx	77009	30479	95467	8x202	xx	77009	32279	96266	8x203	07679
…zkoye	1397	506	xx	77009	28549	47032	0x203						
…eekopp	1602	428	xx	77009	65879	21659	0x300	xx	77009	65879	21058	0x804	0x609
…rkogel	1577	862											
…erg Sch	1493	427	xx	77009	61779	46955	0x201	xx	77009	28679	50057	0x300	11569
…ert	1446	511	50	05834	28324	47556	80203						
…er	1214	519											
…elberg	1213	419											
…sgrinde	1166	561						xx	77009	26349	82253	0x804	13559
…ken	1141	418						xx	46009	32649	80355	0x204	09569
…erkuppe	923	423	xx	46009	32579	05352	0x304	xx	77009	30449	06453	0x404	–
…sberg	915	446											
…er Asten	840	417	xx	46209	30649	44352	0x302	xx	46109	30579	44354	0x704	–
…berg/Ts.	801	424	xx	46009	37649	24751	0x203						
…nit	573	397						xx	46009	59789	36406	0x905	01517

Berichtigungen

Sämtliche Karten der Tägl[illegible]
wetteres nach d[illegible]
gezeichnet. [illegible]

Seite 2

Wetterlage von gestern: *Freitag, 10. Nov. 44*

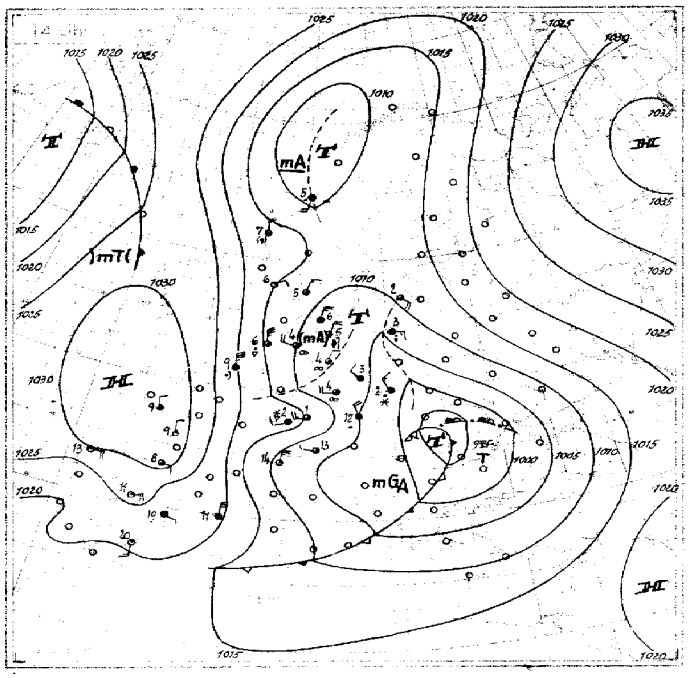

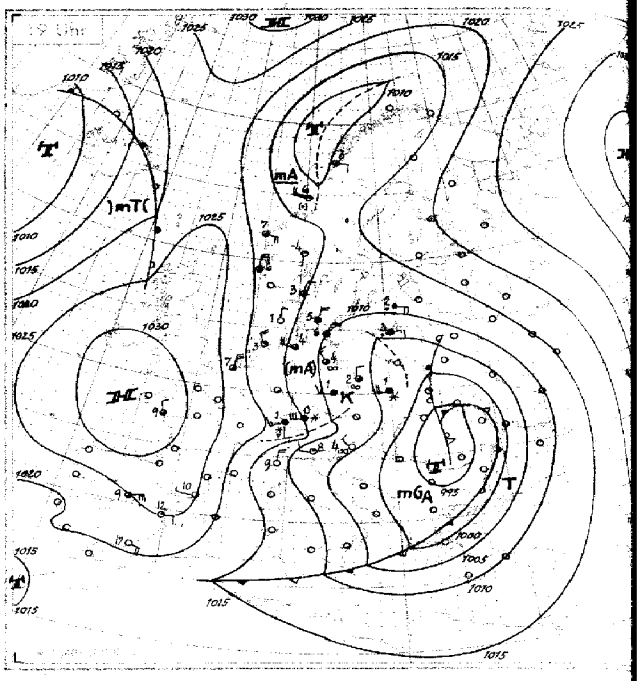

Wetterlage von heute nacht: *Sonnabend, 11. Nov. 44*

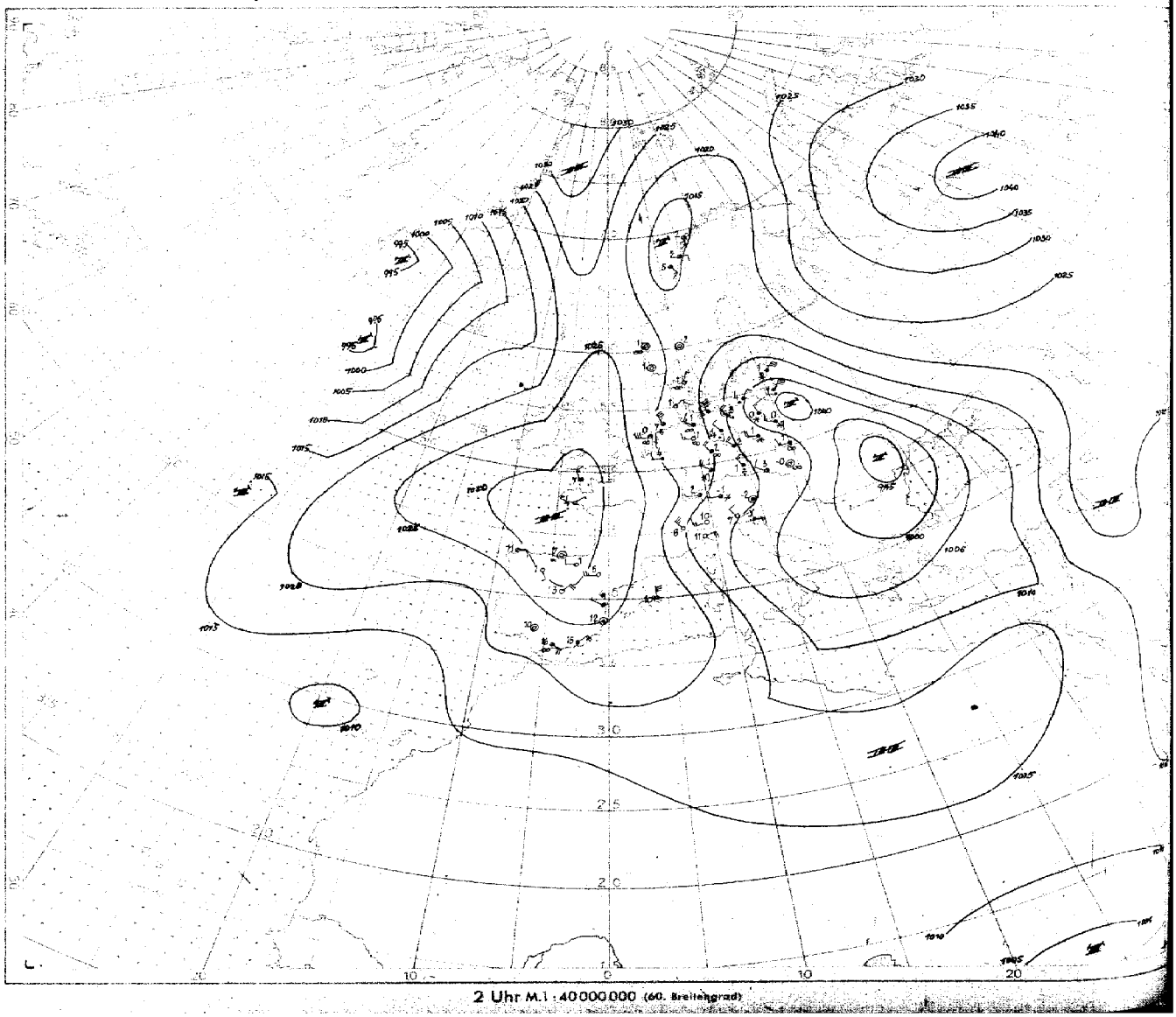

2 Uhr M.1 : 40000000 (60. Breitengrad)

Höhen-Aufstiege

1. Teil

Sonnabend den 11. November 1944

Kenngruppe:

Schlüssel: IIIGG $H_e H_a E_a T_t T_s$ / QQQQQ E_a a_s a_s a_s GG / QLLLL yyQGG — $H_{e_1} H_{a_1} H_{a_2} H_{a_3} H_{e_2}$ $H_{r_1} H_{t_1} H_{r_2} H_{t_2} z_s$

Hauptisobarenflächen $H_{e_0} H_{e_1} T_{a_0} T_{a_1} U_{a_0}$ $H_{e_2} H_{e_3} T_{a_2} T_{a_3} U_{a_2}$ $H_{a_0} H_{e_1} T_{a_1} U_{a_1}$ ..... $H_{e_2} H_{a_2} T_{a_2} T_{a_3} U_{a_2}$ $H_{e_3} H_{a_3} T_{a_3} U_{a_3}$ $H_{a_1} H_{e_1} T_{a_1} U_{a_1}$ $H_{e_2} H_{a_2} T_{a_2} U_{a_2}$

Markante Punkte $P_o P_1 T T U_1$ $P_2 P_3 T T U_3$ .....

Pseudopot. Temperatur $9\,Q_o Q_1 Q_2 Q_3$ $Q_4 Q_5 Q_6 Q_7 Q_8$ $Q_9 Q_{10} Q_{11} Q_{12} Q_{13}$ $III P_1 P_3$

	Ort Kennziffer / Höhe	Tromsö 2006 / 100 m	Bodö 010	Bergen 002 / 65 m	Kjeller 041 / m	Kristiansund 088 / 30 m	Hemmelholm 185 / 97 m	Stavanger 044 / 46 m	Krasnogwardeisk 845 / 188 m	Schmarda 356 / —	Gardsjö 518 / —	m	Dotenhuben 350 / 3 m	Swinemünde 400 / Pommern 588	Nagykanizsa 481 / —	Cassino 154 / 1 m	Emden 291 / —	Helgoland 291 / —	Lerwick Observatory 010	Lerwick Warstein 010	Heiligenschwendi 291 / —	Guéret 405	Cherbourg 005 / 112 m	Brest Clairefont. 020 / 30 m	St. Mathieu 020 / —	Ste. Geneviève 000 / 129 m	Ploumanac'h 020 / —	Nürnberg 040 / —	Münster 087 / 50 m	Stuttgart 440 / —	Lindenberg 445 / 98 m	Berlin 440 / 57 m	Rostock 470 / 120 m
	41																																
	96																																
	225																																
	300																																
	400																																
	500																																
	600																																
	700																																
	800																																
	900																																
	950																																
	Boden																																
	41																																
	96																																
	225																																
	300																																
	400																																
	500																																
	600																																
	700																																
	800																																
	900																																
	950																																
	Boden																																
	41																																
	96																																
	225																																
	300																																
	400																																
	500																																
	600																																
	700																																
	800																																
	900																																
	1000																																
	41/96																																
	96/225																																
	225/500																																
	500/1000																																
	Markante Punkte																																

	Hamburg:	Münster:	Frankfurt:	Lindenberg:	Breslau:
	-	-	-	-	-

Erfurt: 1 v. 11/1 Je 0616 (darin 1 Ersatz, 1 Flz geschl. As 4.9–6.4 ges.) 5 – Halbr. (darv. 1 Kdo.)

Lindenberg: Ballonanstieg: 9/10 – 11/10 Je 1.36 Steigr. 200 m/m

	Ort Kennziffer / Höhe	Belgrad 730	Bukarest 515	Konstanza 382 / 12 m	Salonniki 731 / m	Rom 302 / 3 m	m	m	Athen 730 / 100 m	Kanea 737 / 14 m	Rhodus 688 / 98 m	Kanea 737	Fort-Lamy 547	Haigerloch 465	Venedig 312	Mailand 302 / 103 m	Konstanza 382 / 12 m	Belgrad 701	Freiburg 580	Mühlhausen 595 / 484 m	Wien 501	Klagenfurt 501 / 447 m	Wien 501 / 157 m	Graz 500 / Strass 501	Krakau 561 / —	Lemberg 570 / 557 m	Minsk 687	Warschau 656 / 104 m	Breslau 471 / 120 m
	41																												
	96																												
	225																												
	300																												
	400																												
	500																												
	600																												
	700																												
	800																												
	900																												
	950																												
	Boden																												
	41																												
	96																												
	225																												
	300																												
	400																												
	500																												
	600																												
	700																												
	800																												
	900																												
	950																												
	1000																												
	41/96																												
	96/225																												
	225/500																												
	500/1000																												
	Markante Punkte																												

	Münchberg:	Wien:	Paris:
	-	-	-

Wien: 00 2 n.o.-z., 00 wolk. 2.2 – 7 Gr. 61/2 Se 1.1–2.2, 9/10 Cu-Cg 1 As 5.8 gegen SE dicker Verband u. Regen

Karten vom Frühtermin

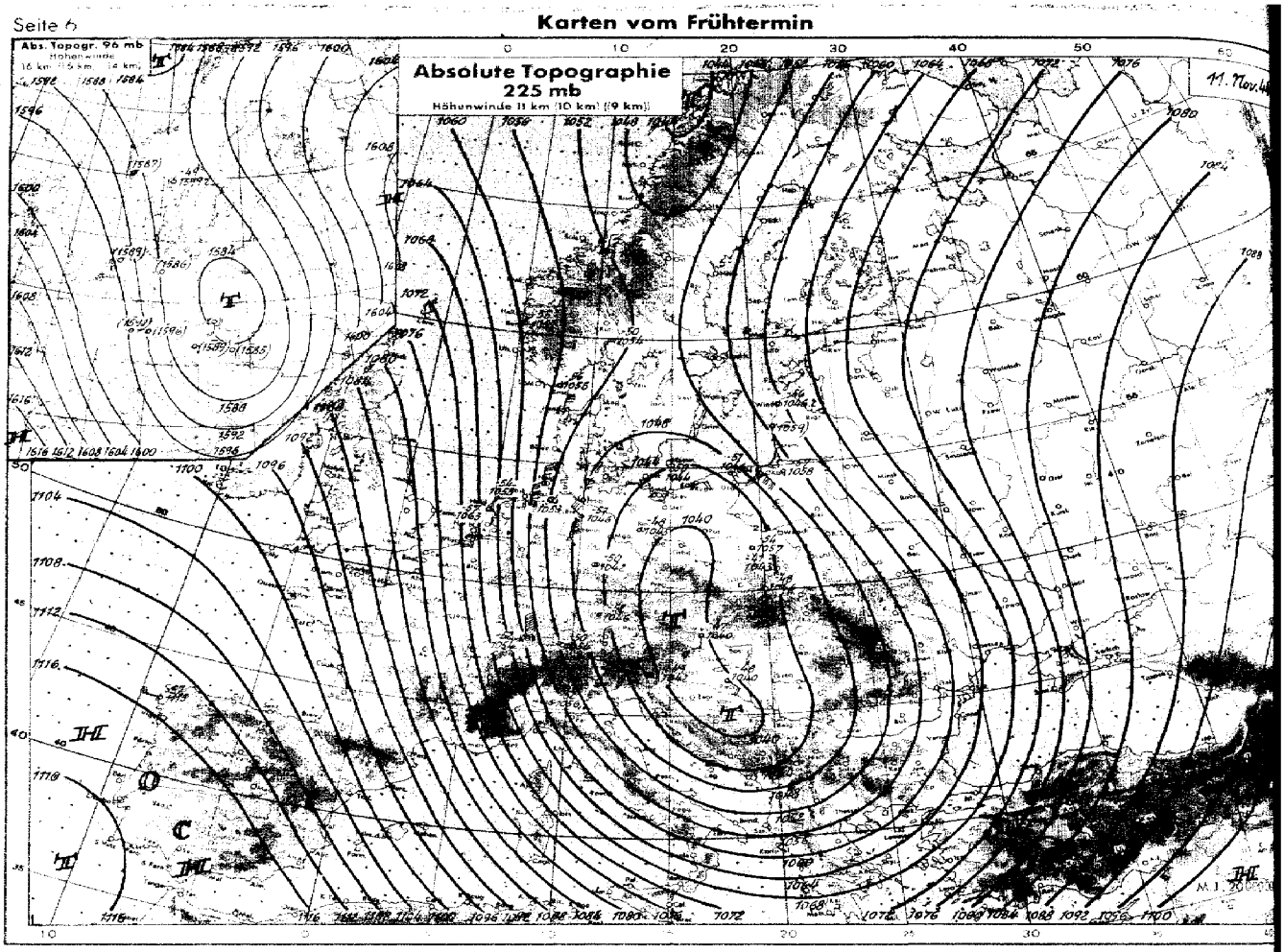

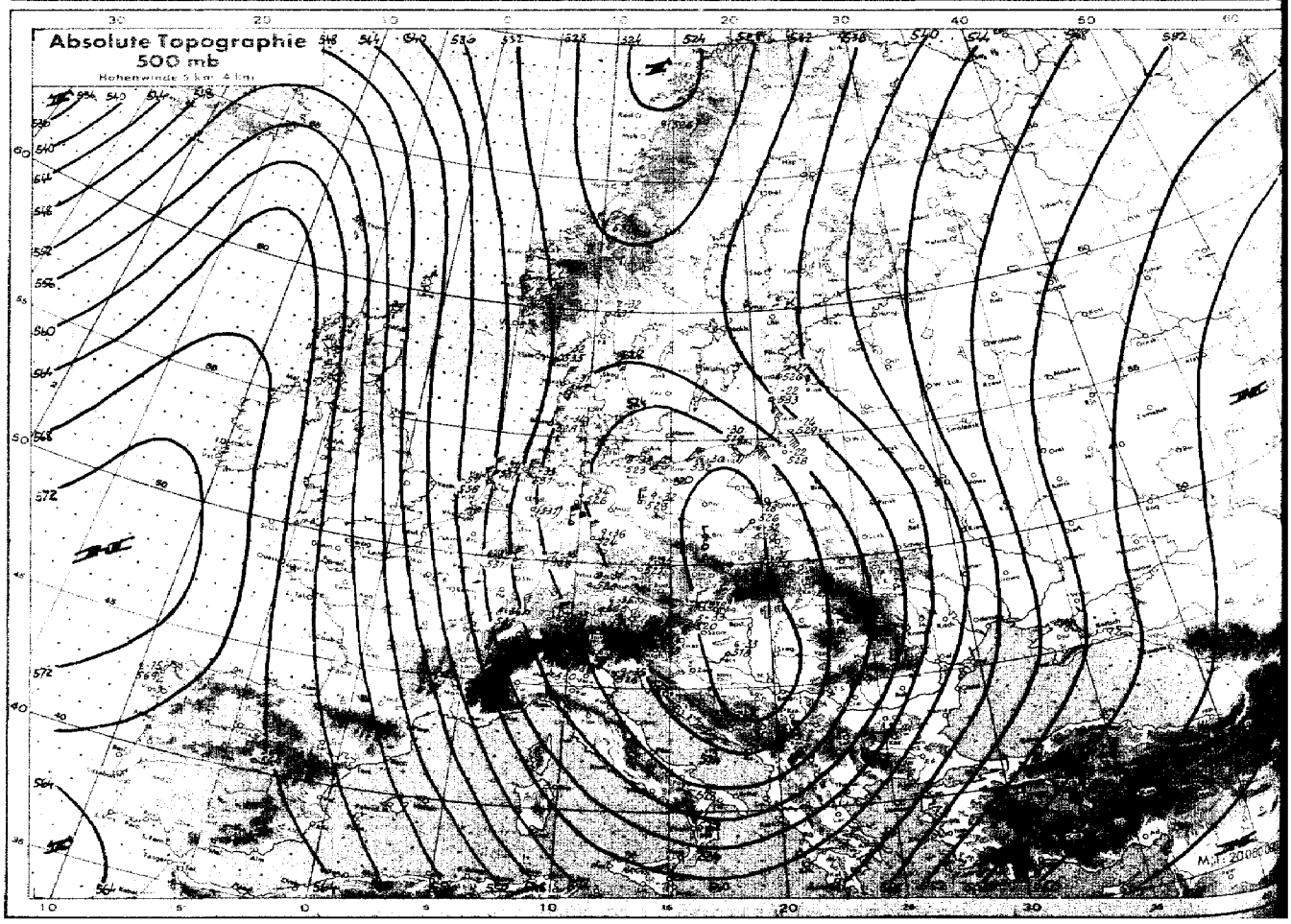

Karten vom Frühtermin

11.Nov.44

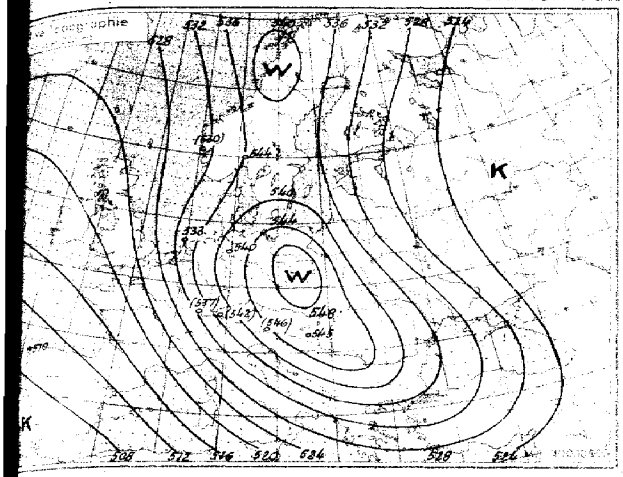

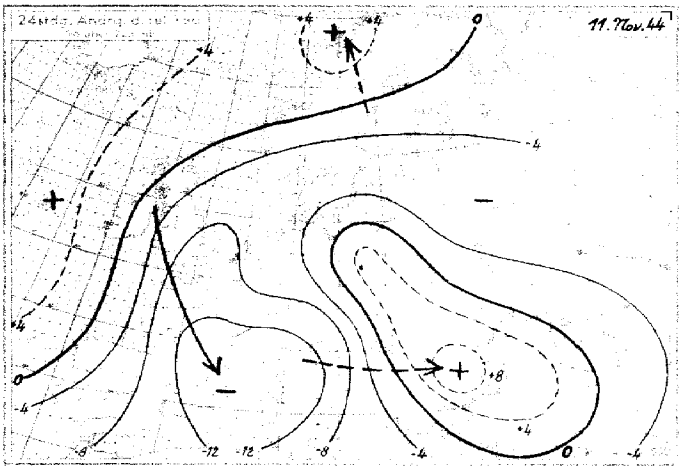

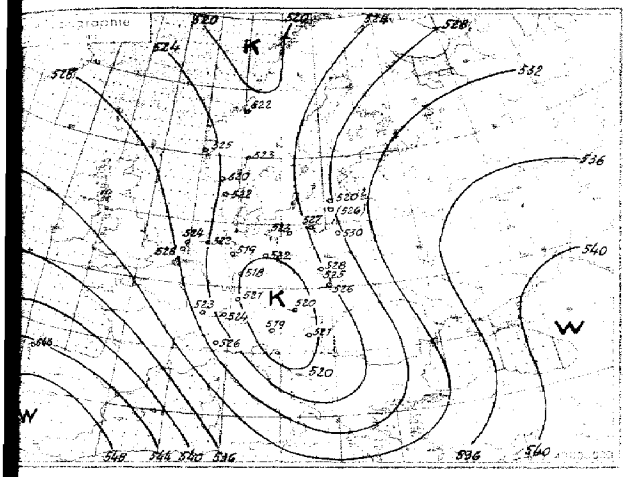

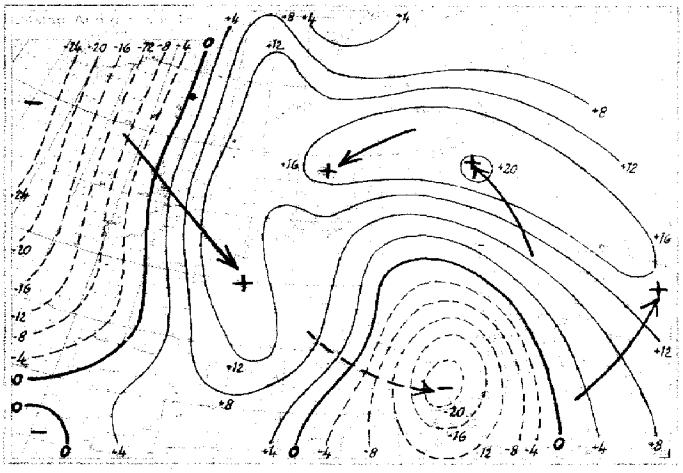

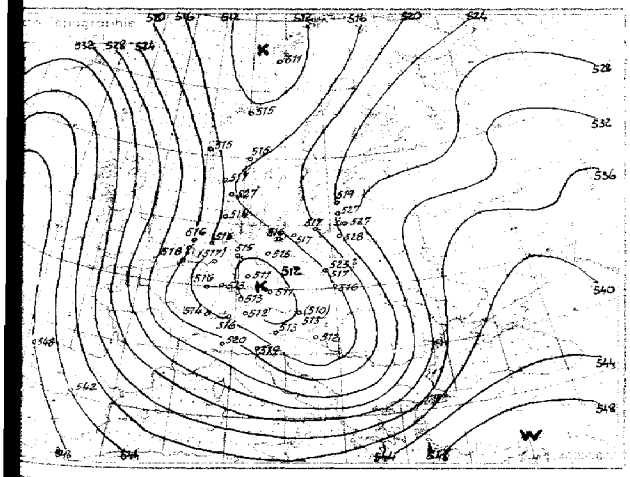

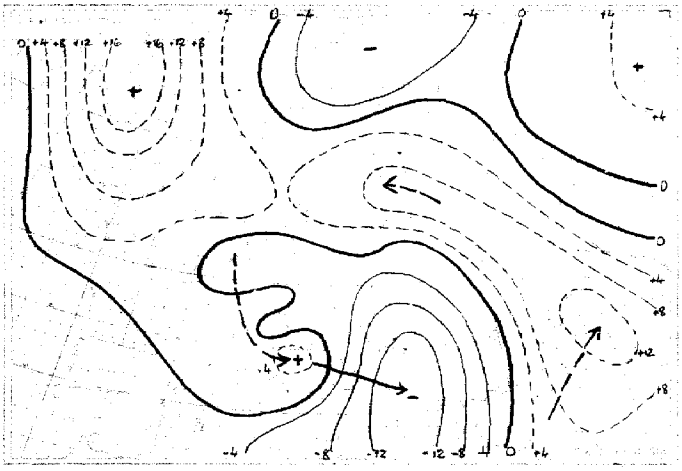

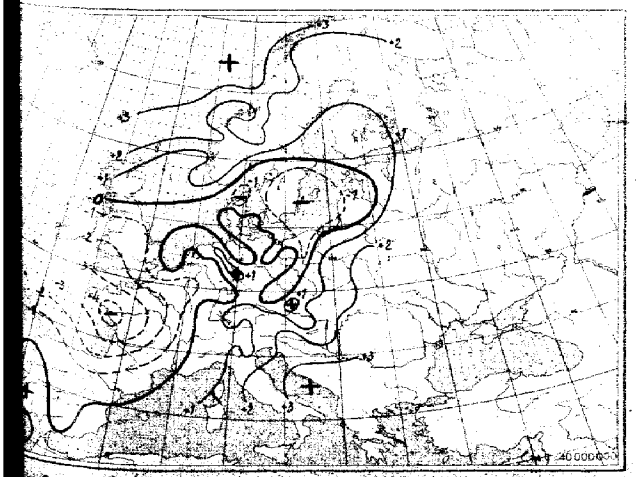

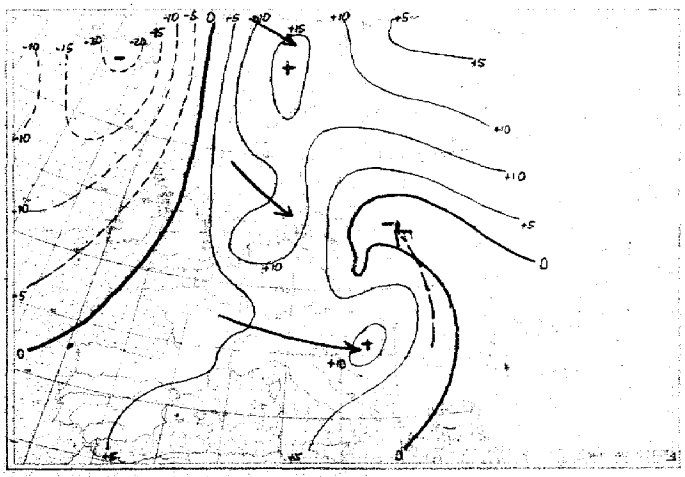

3stündige Bodendruckänderung seit heute 5 Uhr in Millibar

24stündige Bodendruckänderung seit gestern 8 Uhr in Millibar

Nr. 316

Höhen-Aufstiege
2. Teil

Sonnabend, den *11. November* 194

Seite

Oberer Teil: $\overset{U}{OO}TT$ Relative Feuchte in 10%, darunter Pseudopot. Temperatur in °C und wahre Temp. (°C) an den Hauptisobarenflächen.
Mittlerer Teil: $H_a H_a H_a$ = Höhen der Hauptisobarenflächen in dyn. Dekametern. $H_r H_r H_r$ = Abstand zwischen 500 u. 1000, 225 u. 500, 96 u. 225, 41 u. 96 mb-Fläche.
Unterer Teil: $P_t P_t T T U_t$ = Druck, Temperatur und Feuchte an den markanten Punkten.
Klammern zeigen an, daß der Wert durch Verlängerung der Zustandskurve ergänzt ist.

yy = Datum
$G_z G_z$ Uhrzeit (D.G.Z.)

	Ort / Kennziffer Höhe	Vadsö 203 20 m	Tromsö 008 102 m	Bodö 010 15 m	Rovaniemi 607 84 m	Alakurtti 111	Kiestinki 387 125 m	Vaasa 483	Drontheim 017 50 m	Bergen 022 65 m	Kjeller 041	Kristiansand 082 30 m	Hanstholm 183 27 m	Blog. 184	Helsinki 481 48 m	Tilsit 302	Windau 473	Libau 471	Scrdouen 319	Gotenhafen 360 3 m	Swinemünde 456	Hel (Bornh.) 766	Fahlberg 181	Helgoland 485 42 m	Emden 164 1 m	Helder 291	Leeuwarden 010	Calais 208 25 m	Le Havre 288 119 m	Cherbourg 285 112 m
	yy $G_z G_z$			11 05					11 05	11 05	11 05	11 05	11 06	11 06		11 05	11 06	11 06	11 05	11 04	11 05	11 05	11 07		11 05	11 04	11 06			
$\overset{U}{OO}TT$	41			-					-	-		-	-	-		-	-	-	-	-	-	-	-			-	-			
$\overset{U}{OO}TT$	96			-					-	-	-49	-	-	-		-	-	-		-	-	-	-			-	-			
$\overset{U}{OO}TT$	225			-					-54	-56	-50	-56	-52	-		-	-56	-	-57	-51		-50	-51			-57	-54			
$\overset{U}{OO}TT$	300			-52					-52	-50	-61	-52	-50	-		-	-56	-50	-50	-47	-	-48	-51			-49	^{3}-51			
$\overset{U}{OO}TT$	400			-41					-44	^{8}-36	-40	-39	-41	-		-35	-39	-34	^{5}-32	-41	-40	^{9}-42	-43			-34	^{4}-35			
$\overset{U}{OO}TT$	500			^{5}20-33					-32	^{8}29-27	^{7}21-32	-32	23-31	^{5}18-34		-24	^{5}30-27	-22	^{5}35-22	-30	^{8}24-32	^{9}25-30	-34			-27	^{4}26-28			
$\overset{U}{OO}TT$	600			^{6}15-25					20-21	21-23	^{7}19-23	19-23	^{8}19-23	^{6}17-24		-14	^{7}24-14	^{5}31-14	^{6}31-14	-21	^{8}21-12	^{9}20-22	-24			^{3}20-22	^{5}18-23			
$\overset{U}{OO}TT$	700			^{6}14-16					15-17	17-16	^{9}18-14	-14	^{4}18-13	^{8}16-15		-6	^{7}20-12	^{4}29-6	^{8}29-7	-13	^{6}-15	^{0}19-14	-14			-14	^{5}17-14			
$\overset{U}{OO}TT$	800			^{8}13-9					-10	^{8}15-8	^{8}15-8	-9	-6	^{8}17-7		-3	-8	^{9}19-10	^{9}22-4	-8	-8	^{0}18-7	-9			-7	^{8}15-8			
$\overset{U}{OO}TT$	900			^{7}12-3					15-3	15-3	^{9}17-0	16-0	^{0}16+1	^{0}14-3		+0	^{9}14-2	^{0}16-2	^{0}21+1	-3	^{0}17-1	^{3}17-1	-3			-1	^{4}16-2			
OO	950			7					15	14	10	15	15	15		-	14	14	18	-	18	17	-			-	17			
OOT_tT_t	Boden			2-10					13+2	11+0	5-3	8-1	15+0	7+0		17	12+1	13+1	13+2	16+3	18+3	17+4	10+0			17+4	17+3			
$H_a H_a H_a$	41			-					-	-	-	-	-	-			-	-	-	-	-	-	-			-	-			
$H_a H_a H_a$	96			-					-	(1587)	1599	-	-	-		-	-	-	-	-	-	-	(1586)			-	(1589)			
$H_a H_a H_a$	225			-					1053	1057	1054	1055	1064	-		-	1046	(1059)	1058	1046	-	1044	1046			1063	1055			
$H_a H_a H_a$	300			865					872	877	871	875	882	-		-	867	881	878	861	-	859	862			882	875			
$H_a H_a H_a$	400			677					682	684	683	687	694	-		685	680	690	686	672	675	673	677			691	680			
$H_a H_a H_a$	500			526					531	533	531	535	542	528		529	526	533	528	519	523	522	526			535	531			
$H_a H_a H_a$	600			399					402	403	403	407e	414	400		396	395	400	395	389	394	392	398			405	403			
$H_a H_a H_a$	700			287					290	291	290	294	291	288		280	281	283	279	276	282	280	286			292	290			
$H_a H_a H_a$	800			187					190	191	190	193	190	187		177	180	185	176	175	181	179	185			192	189			
$H_a H_a H_a$	900			97					100	101	99	102	99	97		85	89	80	84	85	91	88	95			101	98			
$H_a H_a H_a$	1000			15.0					16.4	18.0	16.1	18.6	15.2	14.0		1.7	6.2	6.0	0.8	1.7	7.2	4.5	11.8			17.2	15.2			
$H_r H_r$	41/96			-					-	-	-	-	-	-			-	-	-	-	-	-	-			-	-			
$H_r H_r$	96/225			-					-	(530)	544	-	-	-		-	-	-	-	-	-	-	(540)			-	533			
$H_r H_r$	225/500			-					522	525	523	520	522	-		-	520	(526)	530	527	-	523	519			528	524			
$H_r H_r$	500/1000			511					515	515	515	517	527	514		527	519	527	528	517	516	517	515			518	516			
$P_t P_t T T U_t$	Markante Punkte			-					19541	-	-	-	-	-			-	-	-	-	-	-	-			-	-			
				-					53511	15571	-	-	-	-			-	-	-	-	-	-	13531			-	-			
				-					39951	19551	09901	-	-	-			-	-	-	-	-	-	17521			18551	13541			
				-					44881	21561	78511	16571	-	-			-	-	-	-	-	-	33521			22541	19561			
				-					47861	26551	32501	18581	-	-			22561	-	22571	-	-	-	34511			23561	27563			
				-					59224	28541	48857	27561	14561	-			26581	76581	24581	-	37921	23501	39941		16581	24571	32914			
				-					62703	41857	54777	42871	18531	-			35971	93681	28641	16611	43838	34501	55841		27551	26561	48774			
				-					64691	46207	72629	46861	25631	-			44828	56681	44774	25551	64696	37971	74611		31991	41831	53804			
				-					66691	63721	76620	58741	46861	50854			86551	76637	54628	26641	67689	45859	83561		42881	41771	77597			
				-					89351	74629	94509	75611	84547	87550			92517	75568	84530	74601	73625	52789	85571		51811	58723	84569			
				26621					95019	83579	96538	97041	86689	98089			98511	85529	95020	86561	88580	57762	87011		89510	71631	00069			
				02638					02049	02038	00530	02049	02067	02000			01039	01020	99020	00049	01078	01059	98001		02059	02069	02060			

Klartexte (heute):

Hamburg:

Münster:

Frankfurt: 100'-3,8, 3,7-2,6 7/10 mehrf. gesch. I. quell. Sc, 25% Baumgrenze 36-38 4/10 ? ques. Ac be. 4,5 u. 5,7 ie 4/10 Ac u. As streif. 7,4 (6,3 spur. C, bei Abstieg Eisansatz.

Lindenberg: Drachenanstieg: 9/10 fs, Regen, starke Vereisung.

Breslau:

	Ort / Kennziffer Höhe	Madrid 352 667 m	Limoges 861	Nürnburg 041	Münster 057 52 m	Frankfurt 412 111 m	Erfurt 546 320 m	Berlin 440 57 m	Berlin 440 57 m	Lindenberg 425 122 m	Breslau 411 120 m	Warschau 566 104 m	Minsk 881	Witzenstadt 557	Fünfkirchen 647 m	Pilsen 666	bei Litzmannstadt 557	Krakau 561 218 m	Wien 501 157 m	Wien 501 157 m	Klagenfurt 502 494 m	München 414 526 m	Friedrichshafen 444 400 m	Donauwörth 739	Freiburg 580	Mailand	Venedig 312 13 m
	yy $G_z G_z$	11 07		11 06	11 07	11 07	11 05	11 05		11 06				11 05	11 06	11 07	11 06	11 05	11 06	11 05	11 05	11 06	11 05	11 05	11 05	11 05	11 04
$\overset{U}{OO}TT$	41	-		-	-	-	-	-		-				-	-	-	-	-	-	-		-	-	-	-	-	-
$\overset{U}{OO}TT$	96	-		-	-	-	-	-		-				-	-44	-	-	-	-	-			-	-	-	-	
$\overset{U}{OO}TT$	225	-		-	-	-	-50	-48		-				-41	-48	-	-54	-48	-	-47	-49	-	-50	-52	-52	-52	-
$\overset{U}{OO}TT$	300	-		-	-	-	-51	-54		-				-48	-48	-59	-37	-48	-	-49	-48	-	-47	-53	-49	-46	-46
$\overset{U}{OO}TT$	400	-		^{4}-40	-	-	-44	^{0}-41		-				^{3}-41	-46	^{7}-46	-37	-41	-	^{5}-46	-48	-47	-43	-40	^{7}-40	-39	-36
$\overset{U}{OO}TT$	500	^{3}44-14		^{4}22-32	-	^{7}19-34	^{9}18-36	^{9}22-32		-				^{6}24-32	^{6}21-33	^{7}18-36	-28	^{5}23-31	-	^{5}20-33	-35	^{6}18-38	^{7}22-33	^{8}23-31	^{8}20-34	^{6}22-32	^{9}-35
$\overset{U}{OO}TT$	600	^{3}39-6		^{5}19-22	^{5}19-22	^{8}17-24	^{0}18-24	^{0}17-24		-				^{8}23-21	^{8}17-24	^{7}16-25	-16	^{8}20-22	^{5}15-26	^{5}17-24	^{8}17-24	^{6}16-25	^{9}20-23	^{7}19-23	^{0}19-23	^{7}19-23	^{5}17-24
$\overset{U}{OO}TT$	700	^{3}36+1		^{6}17-14	^{5}18-13	^{9}16-16	^{0}-16	^{0}17-15		^{8}19-13				^{8}21-13	^{8}16-15	^{8}14-17	-9	^{9}18-14	^{6}14-17	^{7}14-17	^{7}16-15	^{8}16-15	^{9}20-14	^{9}14-17	^{9}15-16	^{6}20-12	15-4
$\overset{U}{OO}TT$	800	^{4}34+5		^{7}16-7	^{9}17-7	^{9}14-9	^{3}13-11	^{0}18-7		^{9}20-7				^{8}19-6	^{0}13-10	^{6}10-11	-5	^{6}17-8	^{9}12-11	^{8}13-10	^{6}15-7	^{0}13-10	^{0}19-7	^{8}14-9	^{0}15-9	^{6}21-3	^{4}18-8
$\overset{U}{OO}TT$	900	^{4}21+6		^{9}16-1	^{9}14-0	^{9}13-3	^{0}14-4	^{0}17-1		^{0}16-2				^{0}14-3	^{9}13-3	^{7}13-4	-3	^{0}12-4	^{8}12-4	^{7}11-3	^{7}15-7	^{0}14-3	^{0}19-1	^{9}14-4	^{0}16-2	^{6}22+4	15+8
OO	950	-		15	18	13	15	16		16				13	19	14	-	13	11	13	-	14	-	11	15	20	15
OOT_tT_t	Boden	14-4		15+0	15+2	13+1	15+1	15+2		16+3				13-0	9-2	13-0	12	12-0	11-2	11-3	10-5	14-0	16-1	4-4	15-0	14-3	11-2
$H_a H_a H_a$	41	-		-	-	-	-	-		-				-	-	-	-	-	-	-	-	-	-	-	-	-	-
$H_a H_a H_a$	96	-		-	-	-	-	-		-				-	(1586)	-	-	-	-	-	(1589)	-	(1596)	-	(1591)	-	-
$H_a H_a H_a$	225	-		-	-	-	1042	1045		-				1043	1040	-	1057	1046	-	1040	1042	-	1052	1046	1052	1056	-
$H_a H_a H_a$	300	-		872	-	-	838	860		-				869	854	852	871	860	-	854	856	-	869	866	872	872	861
$H_a H_a H_a$	400	-		683	-		673	674		-				670	668	671	580	672	-	670	672	673	681	678	682	682	675
$H_a H_a H_a$	500	564		531	(531)	528	524	523		-				520	518	521	526	520	(518)	520	523	525	531	525	531	530	526
$H_a H_a H_a$	600	424		403	403	400	396	394		(395)				389	390	394	394	391	394	397	396	397	403	396	403	402	399
$H_a H_a H_a$	700	307		290	290	288	285	282		282				276	278	285	279	278	280	300	283	285	290	284	291	289	285
$H_a H_a H_a$	800	201		190	189	188	185	182		181				175	178	183	177	177	180	180	183	186	189	184	191	187	185
$H_a H_a H_a$	900	106		99	98	97	95	91		90				84	88	93	85	87	91	90	92	95	98	94	101	95	92
$H_a H_a H_a$	1000	22.1		14.5	14.5	14.5	12.4	7.5		6.6				4.8	6.4	9.8	2.5	4.4	5.0	7.4	9.8	12.6	14.7	11.9	17.5	10.6	4.7
$H_r H_r$	41/96	-		-	-	-	-	-		-				-	-	-	-	-	-	-	-	-	-	-	-	-	-
$H_r H_r$	96/225	-		-	-	-	-	-		-				-	(545)	-	-	-	-	-	(546)	-	(542)	-	(537)	-	-
$H_r H_r$	225/500	-		-	-	-	518	522		-				525	521	-	528	526	-	520	519	-	524	521	523	526	-
$H_r H_r$	500/1000	542		516	(517)	513	511	516		-				517	512	511	523	516	(510)	513	513	512	516	513	514	520	519
$P_t P_t T T U_t$	Markante Punkte	-		-	-	-	-	-		-				-	-	-	-	-	-	-	-	-	-	-	-	-	-
		-		-	-	-	-	-		-				-	-	-	-	-	-	-	-	-	-	-	-	-	-
		-		-	-	-	-	-		-				-	-	-	-	-	-	-	-	-	-	-	-	-	-
		-		-	-	-	-	-		-				-	-	-	-	-	-	-	-	-	-	-	-	-	-
		-		-	-	-	20511	-		-				-	-	-	-	-	-	17991	15601	-	-	-	11521	-	-
		-		-	-	-	25501	21991		-				-	-	-	17541	-	-	26971	19981	-	-	26541	17551	-	-
		-		-	-	-	28521	26971		65678				17531	-	30591	22641	23981	-	36521	29971	-	11531	47827	28531	16661	-
		-		31871	55796	-	35511	31541		67668				20501	-	36531	23551	36961	55815	65596	33511	-	17501	52899	33941	38901	-
		50643		48844	75694	-	45881	35971		79579				27991	11521	47868	48811	44886	66705	77906	34511	43935	32981	57747	87001	45861	28531
		7705.		69695	77599	47876	77629	46869		86549				36951	38981	65706	93631	55748	68696	82609	80537	74629	43971	93728	45898	54796	34521
		85073		93010	97089	66699	56570	56769		96510				45875	76609	75857	85631	86550	79665	97028	95618	76030	77589	15518	47870	94075	97081
		95017		96010	01049	00039	90020	00649		99030				98000	99099	97019	99000	98010	99027	99028	95539	95000	95001	01529	95009	00055	31023

Klartexte (heute):

München: 8/10 aufl. 0.7-1.1, 9/10 Ac 1.3-1.9 z.T. -3.0 quelld., ... -5.0 aufbauend, 2/10 Cs N u. NE-Horiz.

Wien: –

–

Paris: –

–

–

...en ab 1. 1. 1940 bis auf
...e verbreiteten Analyse
...m 21. 12. 1939).

Wetterlage von heute morgen: Sonnabend, 11. Nov. 44

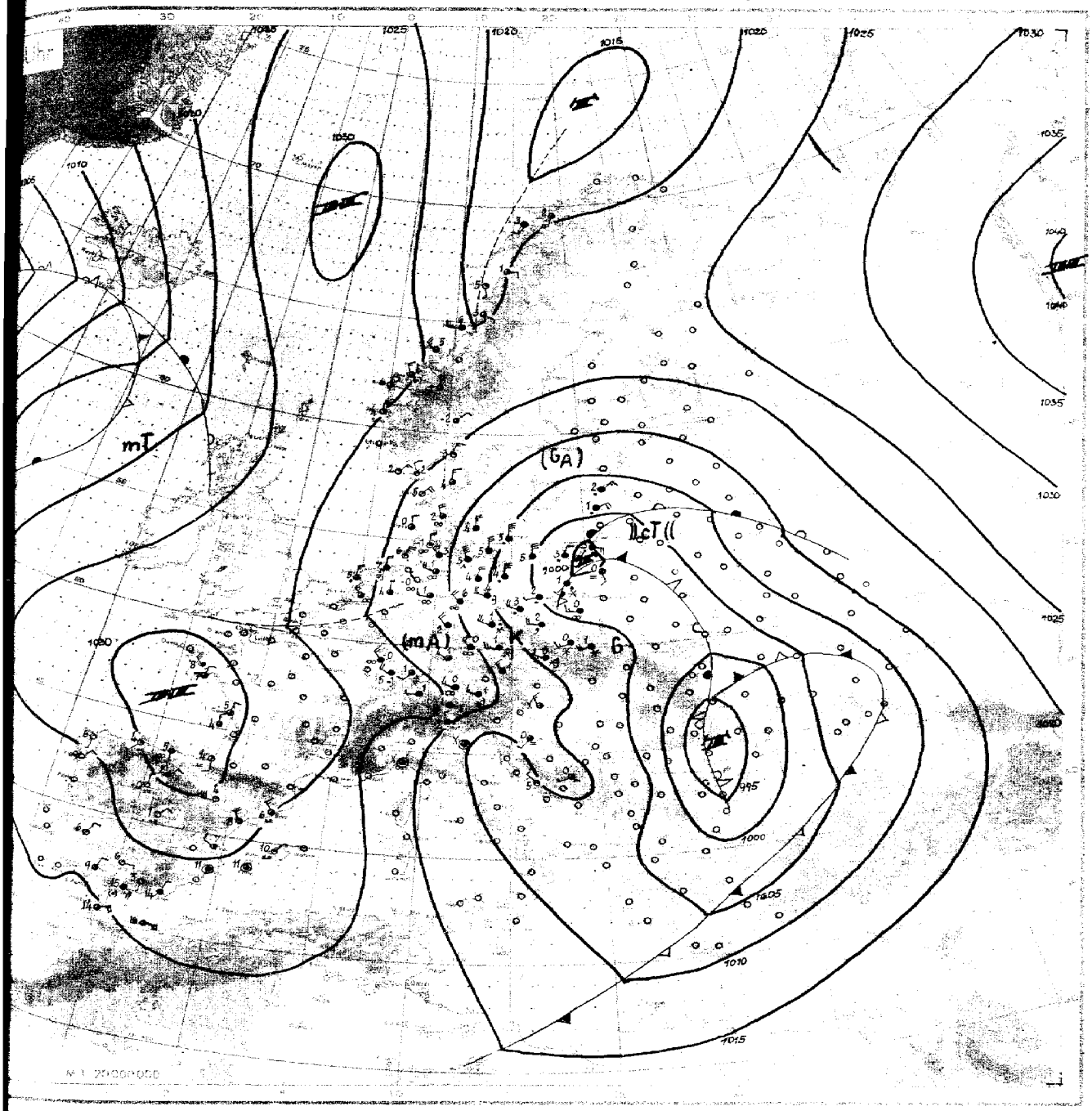

Wetterübersicht Sonnabend 11. November 44

Der Einbruch arktischer Luftmassen, der vor 2 Tagen ...der Nordsee her erfolgte, ist nun bis zum Balkan vorgedrungen. Es bildete sich ...scharfe Frontalzone aus gegenüber der subtropischen Luftmasse, die aus dem ...ärtigen Mittelmeer stammt und die heute in Ostpreußen 5° Erwärmung bringt. ...der meridionalen Höhentiefrurche wurde bei anhaltendem, kräftigem Druckanstieg ...Skandinavien (Schwerpunkt vor Mittelnorwegen mit 15 mb in 24 Stunden) ...langgestrecktes Höhentief zwischen Posen und Belgrad abgeschnürt. Der ...artige Aufgleitvorgang löste dabei die Konvergenz über Ostpreußen und dem ...eralgouvernement ab, an der es fast den ganzen Tag Niederschläge gegeben ...te. In Gespommern und im Generalgouvernement wurden 10 mm bis 15 mm ...essen. Der Hauptdruckfall zog während der Nacht über Ostpreußen hinweg, ...in der mittleren Ostsee frischte der Nordost vorübergehend bis Windstärke 8 ... Die ziemlich scharf ausgeprägte Höhenkonvergenz längs der Weichsel wird ...mählich zur Haupttemperaturscheide und bildet sich weiter in Nordwestrichtung ... Die Rückseitenkaltluft dringt von Südwesten nach. Sie brachte Krakau in der ...ttleren Troposphäre bis zu 6° Abkühlung und überschreitet heute vormittag ...h Ostpreußen. Sie dringt auch im Südteil der Frontalzone weiter ostwärts ...und löst dabei weitere Wellen aus.

Entlang der Frontalzone von Island nach Westeuropa ist anscheinend noch eine schwache Druckwelle bis in den Kanal gezogen, während das Südgrönlandtief den größten Betrag der neuen atlantischen Druckfallgebiete nach Norden führte. Die westnorwegischen Sondierungen weisen bereits Advektion von wärmeren und feuchten Luftmassen auf. Über Holland und der Nordsee sind jedoch die Luftmassen relativ trocken; zum Teil ist eine deutliche Inversionsbildung bei etwa 5000 m erfolgt, oberhalb deren sehr beträchtliche Erwärmung eingetreten ist, noch als Folge des nach Südosten verlagerten Kältezentrums. Es ist zu vermuten, das der anhaltende Druckanstieg über großen Teilen Norwegens und wahrscheinlich auch des Nordmeeres, der mit Erwärmung einhergeht, in großen Höhen seinen Sitz hat und zum Aufbau einer Hochdruckbrücke über der nördlichen Nordsee führt. Damit würde das nördliche Steuerungssystem, das die atlantischen Störungen aufnimmt, von dem nach Südosten verlagerten Zentraltief getrennt werden.

gez. Brauer
Zentrale Wetterdienstgruppe.

Sonnabend den 11. November

Auslandsstationen Küstenorte	Höhe m	JJJ	Gestern 14 Uhr CC wwVhN DDFWN PPPTT UG app	Gestern 19 Uhr CC wwVhN DDFWN PPPTT UG app RR	Heute 2 Uhr CC wwVhN DDFWN PPPTT UG app	Heute 8 Uhr CC wwVhN DDFWN PPPTT UG app RR
Vardö	12	004				
Ingöy	4	008				
Tromsö	102	008				5x 04964 12464 19002
Bodö	17	010		07 02890 08224 11803 78202 00049	54 02864 08224 15402 60307	04 04990 08224 20304
Nordöyan	37	014	62 04655 12468 09705 78303	30 10753 26538 11906 70307 04374		30 01758 24584 21806
Krakenes	41	021	84 10773 28485 15907 93306	87 02764 08427 19307 04340 03474		14 02882 02644 25506
Utsira	56	028		30 02764 32488 18006 88309 02474		
Lister	9	030	03 04961 04504 13906 60204			03 04990 04303 21002
Feröer	9	036		51 02844 06425 16702 94307 00180		53 04742 02303 18203
Aarhus	47	180	51 02845 02425 17005 70343			54 05754 30495 17408
Kopenhagen	1	181	64 03845 02528 09006 84241	54 03858 02428 18005 84309 -		54 03755 32528 18904
Skagen	3	182	54 02844 02314 17205 70341	46 04843 02203 14703 70306 -		56 04844 32314 17204
Biarritz	29	202				
Lyon	198	210				
Paris-Le Brg	46	215				
Brest	75	220				
Le Havre	119	230				
Marseille	12	241				
Nanzig	286	257				
Châteauroux	153	252				
La Coubre	6	269				
Helder	6	281	50 82854 02624 16809 60112	84 02645 35766 20708 81414 04471		57 62745 32566 21005
Vlissingen	1	292				
De Bilt	12	293	54 81855 28487 16809 94414	54 52655 28388 - - -	30 89685 30185 21505 94102	54 05745 28386 -
Genua	2	305	04 01990 65503 08714 42301	00 30890 32400 12709 40306 00150	00 11990 06410 12241 90901	84 02764 00024 KKK58
Venedig	10	312	00 02963 24704 05913 55406	04 01890 24203 07408 70303 00120	00 05790 30200 88707 70303	24 02862 00024 09804
Zara	12	315				
Rom	3	322				
Brindisi	15	331				
Cagliari	35	338				
Syrakus	15	555				
Madrid	867	353	01 01990 04402 23241 50803	00 00790 39600 25209 50301 00220	00 00790 04400 KKK03 50300	00 04590 04288 27901 70700
Almeria	65	355	00 01990 14303 29220 63803	50 02854 10417 21517 78307 00280	50 02866 06486 24115 80102	54 03738 02128 23814 84301
Mahon	40	357	87 03754 65728 20211 54402		00 00790 65500 22640 60104	
Barcelona	42	358		70 02852 26423 24540 87249 00370		00 04690 29324 24306 40601
La Coruña	57	362	54 04859 03413 24113 57804		00 00690 08300 29341 60301	00 00890 16198 27806 00211
Lissabon	227	384				
Funchal	110	395				
Pt. Delgada	22	396				
Horta	65	398				
Teneriffa	37	400	77 02653 19314 12623 50804	80 21957 00057 12122 70702 97192		
V. Cisneros	6	404	50 04843 30313 13102 60867	74 02854 30244 12521 70303 00370		
Pinsk	137	569				
Kauen	83	468				
Riga	2	470				
Dorpat	81	476				
Helsinki	15	481				
Vaasa	9	483				
Kuopio	233	494				
Rovaniemi	80	607				
Budapest	130	541			07 14890 64503 05202 09102	
Bukarest	92	575				
Klausenburg	374	590				
Belgrad	138	701				
Sofia	538	720				
Athen	239	730				
Canea (Kreta)	65	737				
Tunis	10	060				
Orel	191	841				
Dno	71	858				
Minsk	211	887				
Smolensk	234	899				
Kiew	185	957				
Dnepropetrowsk	62	968				
Odessa	50	975				
Mariupol	40	981				
Sewastopol	9	986				

Bergstationen	Höhe m	JJJ	Gestern 14 Uhr CC wwVhN DDFWN PPPTT UG app	Gestern 19 Uhr CC wwVhN DDFWN PPPTT UG app RRTTE	Heute 2 Uhr CC wwVhN DDFWN PPPTT UG app	Heute 8 Uhr CC wwVhN DDFWN PPPTT UG app RRTT
Mussalla	2926	726				
Lomnitzer Spitze	2640	685				
Kanaraken	2072	024	08 46027 21159 81859 00241			
Mt. Ventoux	1900	248				
Puy de Dôme	1467	246				
Ätna	2967	401		87 02994 20356 KKK04 83401 02081		

Höhenwinde (dd vv)

gg = Datum GG = Uhrzeit (06Z) dd = Windrichtung (N = 36) vv = Windgeschwindigkeit in kn

Ort	Essen	Emden	Hannover	Idar-Oberstein	Bremen	Berlin	Nest	Stuttgart-Echterdingen	West	Krakau	Wien	Meiningen-Dreidorf	Freiburg	Hamburg-Fuhlsbüttel	Fassberg	Ort	Oberpfaffenhofen	Emden	Hannover	Idar-Oberstein	Bremen	Berlin	Nest	Stuttgart-Echterdingen	West	Krakau	Wien	Meiningen-Dreidorf	Freiburg	Hamburg-Fuhlsbüttel	Fassberg
gg GG	12 15	12 14	12 16	12 -	12 16	12 16	12 16	12 16	12 16	11 05	11 05	11 05	11 05	11 05	11 07	uu G G	12 15	12 14	12 16	12 18	12 16	12 17	12 16	12 17	11 05	11 05	11 05	11 05	11 05	11 07
27 dkm																7.0 km	35 130	36 90			36 30	36 100	32 40		35 170	16 80	18 50	89 30		
24 ..																5.5 ..	36 130	36 80	36 70		35 30	35 90	36 80		36 70	14 50	18 50	32 40		
21 ..																4.0 ..	36 140	36 60	36 70		34 40	35 50	36 60		34 80	12 20	04 30	34 50		
18 ..																3.0 ..	35 90	36 60	36 60		33 50	34 50	36 50		35 80	04 30	04 50	33 60		
15 ..	22 100	21 100				35 30	16 20	36 40		17 100	18 10	35 30	18 80	04 80		2.0 ..	33 50	36 40	35 50	32 50	04 50	32 50	35 90	05 30	33 50	32 60				
12 ..	21 100	34 100	33 100	36 100	33 30	02 70	36 40	36 70	07 80	18 100	18 10	36 100	01 110	32 80		1.0 ..	34 30	36 50	35 40	27 40	35 50	03 50	95 90	03 30	36 40	34 60				
9..	21 100	36 70	35 90	35 80	33 80	34 70	17 90	35 70	02 80	68 100	18 80	34 90	04 70	04 60		Ort	Berlin	Hamburg	Essen	Hannover	Bremen	Idar-Oberstein	Stuttgart-Echterdingen	Meiningen-Dreidorf	Krakau	Wien	Freiburg	Hannover	Hamburg-Fuhlsbüttel	Fassberg
6..	22 70	36 70	35 80	36 50	34 40	13 90	35 70	03 60	18 80	34 90	36 60	35 80	02 70	34 60		uu G G	11 05	11 04	11 05	11 06	11 06	11 05	11 06	11 04	11 04	11 04	11 05	11 06	11 04	11 05
3..	21 60	34 60	31 70	36 50	31 30	04 80	05 20	33 70	02 70	22 60	-	36 40	34 50	03 60		7.0 km	36 20	36 90	36 80	21 70	34 80							04 60	35 100	
0..	19 30	01 80	32 80	36 50	32 30	36 80	02 80	34 60	04 70	25 70	33 50	02 30	34 60	03 50		5.5 ..	36 40	36 80	36 90	25 50	01 70	35 50	36 50	34 40	35 50	36 50		04 60	36 80	
27 ..	19 35	26 50	34 70	36 50	33 30	04 80	30 40	02 70	29 30	34 60	03 30	35 50	03 50	36 40		4.0 ..	34 50	36 80	35 70	22 40	01 70	35 40	35 40	35 30	35 50	36 50		04 60	36 80	
24 ..	34 40	36 50	33 60	36 50	34 20	09 30	29 40	03 70	29 40	32 70	03 30	34 30	02 80	35 40		3.0 ..	36 50	36 50	33 60	24 30	01 60	35 30	35 40	35 30	35 50	36 50		04 60	36 80	
21 ..	35 50	36 50	33 60	36 50	36 20	36 30	04 30	29 40	03 40	29 40	34 40	03 30	30 20	03 30		2.0 ..	34 60	36 50	33 70	23 30	01 60	35 40	35 40	35 40	35 40	36 60		04 60	36 80	
18 ..	33 50	36 40	33 70	25 40	32 80	34 40	28 20	03 50	28 40	32 40	03 90	24 05	03 20	33 40		1.0 ..	35 50	36 40	34 80	23 20	01 40	32 40	34 50	33 30	33 70	36 60		04 60	36 80	

Piloten Vorlag — Piloten heute

Wolkenmessung: Wolkenart, -menge, Zug

Wetterkennung: Ort, Cu, Cb, dd vv

Täglicher Wetterbericht

des Deutschen Reichswetterdienstes
Herausgegeben von der Deutschen Seewarte
Verlagsort Hamburg

gang: 69 Nr. 317

Sonntag, den 12 November 1944

Erläuterung: Die Beobachtungen sind sämtlich in der Form der 1935 in Warschau beschlossenen Einheitsschlüssel wiedergegeben. Kurze Erläuterungen zu den einzelnen Ziffern werden zu Beginn jedes Vierteljahres beigegeben. Ausführlich finden sie sich in „Anweisung zur Verzifferung von Wettermeldungen", herausgegeben vom Reichsluftfahrtministerium. Alle Zeitangaben in DGZ.

Deutschland			Gestern 14 Uhr					Gestern 19 Uhr						Heute 2 Uhr					Heute 8 Uhr					
Stationen	Höhe m	JJJ	C_LC_M	$wwVhN_h$	DDFWN	PPPTT	UC_Happ	C_LC_M	$wwVhN_h$	DDFWN	PPPTT	UC_Happ	RR $\frac{T_xT_n}{SV_s}$ E	C_LC_M	$wwVhN_h$	DDFWN	PPPTT	UC_Happ	C_LC_M	$wwVhN_h$	DDFWN	PPPTT	UC_Happ	RR $\frac{T_nT_n}{SV_s}$ E
urg-Fu	18	403	14	11852	26520	14505	54606	50	02664	24424	41502	90740	00050	5x	62608	44468	16611	9x709	5x	61632	22548	05522	[illegible]	02041
urg/Fgr	41	400	54	02734	32525	44903	8x708												5x	13736	32458	02502	2x880	43041
	28	460	53	02855	28626	43804	8x907	5x	05745	28628	41423	8x205	00059	5x	52644	28658	45705	9x855	5x	42735	02558	05424	9x381	01021
munde	1	406	5x	44855	63728	08805	7x734	5x	44948	65858	06805	8x327	00504	5x	62948	60362	03274	[illegible]	5x	62735	15268	04705	9x316	04101
	1	464	6x	63748	32668	08204	0x844	6x	63635	32668	04403	9x807	07446						5x	52562	10746	[illegible]	9x313	08201
rland	16	461	50	02755	33325	40206	40706	50	02755	02535	43805	80705	00060	5x	32447	65447	24203	00212	5x	23735	52168	05605	4x837	94021
land	50	465	24	02845	02445	41304	70704	54	02844	32627	44496	09802	00380	5x	25845	25688	19205	5x712	5x	02735	03643	07604	2x513	02311
	6	401	86	25855	32486	48202	7x904	85	35853	32482	45427	73809	038						05	62637	35663	25502	9x204	03101
	4	442	44	04853	63404	46206	60908	50	02854	26224	43627	90706	00180	5x	52648	26358	09503	4x709	02	02044	28348	06205	04701	02511
om	22	402	35	02846	32426	41107	20206																	
	178	187	2x	12857	28227	46705	8x806	8x	13858	26228	44703	7x805	00060						5x	02528	34468	25806	4x876	25044
wer	51	421	24	01763	26424	45205	70208	5x	03755	26428	43604	8x707	00050	05	00190	24262	18402	96726	5x	02025	24328	07602	4x723	03011
burg	45	408	5x	02744	28487	42704	8x806	5x	32745	26468	40814	7x807	92051	04	05790	28302	05904	96705	5x	05640	32318	28122	9x501	[illegible]
	123	437	9x	03436	63928	48406	8x705																	
	48	436	30	02855	28525	-	-							05	25680	26343	44704	92703	5x	61655	25568	42612	3x775	21031
n	202	407																						
	265	049	30	02845	26485	-	-	40	02754	26334	49104	8x704	97060	5x	53528	22238	16273	1x605	5x	25745	[illegible]	[illegible]	9x702	21021
	289	351	8x	08425	28327	46213	7x903	8x	03845	28238	44402	8x605	00034	xx	85538	28328	44704	1x581	5x	22648	25388	22204	9x415	25044
rt/M	111	412												50	25764	24435	43804	82707						
ücken	189	441	8x	81755	24325	21906	8x903							5x	05558	47028	41403	9x805						
er	315	426	90	02749	28385	46603	74904	5x	81738	00238	45402	8x603	97041	5x	62048	24198	49003	0x805	52	54656	22078	13824	[illegible]	04011
bad	538	516																						
urg	151	219	30	02855	24325	20206	80804	40	12764	24424	30202	80603	00070	5x	61658	22282	45603	6x705	5x	05625	48128	40403	[illegible]	[illegible]
gen	427	443	54	23834	26384	48803	9x703	5x	25734	22387	47504	6x706	04044	5x	68636	22288	46604	9x675	5x	23748	24258	45420	[illegible]	[illegible]
chant.	400	444	5x	68538	26478	20302	9x503	5x	21748	20488	49303	8x504	22031	8x	64748	22488	47502	8x707	5x	74328	26122	[illegible]	9x300	21004
er	528	414	9x	83328	32428	41806	9x708	5x	26538	24588	46201	9x704	93021	2x	03634	22048	05490	2x302	52	25445	32428	02313	5x402	13527
uck	573	507	52	12664	22078	48600	0x402	5x	77538	42475	47557	0x603	04049	xx	23209	00079	46552	0x702	54	45473	20644	48537	99405	08578
münde	3	455						62	64635	30568	02404	9x844	04462	5x	03748	20262	02703	0x404	87	23748	14228	27703	9x312	25071
	1	404	5x	62555	26468	06004	0x807	5x	22536	26568	04603	1x505	05054	5x	05638	48428	15603	9x307	5x	05638	46328	08603	4x305	12226
	70	450	5x	02855	32527	09904	7x707	50	54744	28555	97503	[illegible]	91054	5x	57524	24354	24604	5x602	5x	25646	30258	36024	1x505	[illegible]
	48	440	5x	03746	28428	09505	7x703	5x	64644	24428	03204	9x505	97054	5x	24530	22568	03502	1x621	50	22635	23368	27702	1x703	05011
uditz	131	449	5x	05636	28678	42403	8x703	5x	05656	26468	40403	8x706	46041	5x	05650	46367	09604	5x704	54	05553	46314	09251	07200	20513
	320	646	50	02855	26526	45500	70300	50	01883	24223	43501	80835	00040	5x	32658	22273	40902	5x706	54	02635	[illegible]	[illegible]	9x302	45527
	230	410	6x	05628	22478	40603	9x702	5x	05638	26428	40302	9x601	22034	5x	23538	48148	04601	9x200	54	05653	46724	24951	95201	47524
	449	458	5x	72652	59578	-	-	5x	03758	24278	-	-	-											
	363	669	5x	05646	26628	11102	7x204							5x	25666	24426	04590	9x402						
is	408	670	5x	68436	28378	02407	9x403							55	05655	44125	09800	81300						
	263	676																	56	05654	24525	49350	40300	22215
	302	865	62	65554	28418	45003	8x300	5x	32654	24228	15402	8x205	93231						5x	32458	22718	14704	9x801	93001
rg	434	508	5x	27538	26288	46406	2x501	5x	05545	26278	45201	3x801	04027	5x	32548	26278	45570	0x702	5x	74548	22278	45201	9x305	25517
	157	501	5x	72536	26478	-	-							50	05404	26254	42302	80805	52	25584	24225	40002	3x302	43011
	334	505	76	02869	28276	-	-	54	02862	00025	42403	2x204	20070	04	25590	00028	44153	0x304	54	05661	25434	44754	03307	20566
furt	449	502	54	02472	00326	-	-	57	03840	20028	45502	8x403	20060	55	[illegible]	00023	44052	98402	54	38651	22208	44553	27403	20543
walde	7	429	6x	64458	04458	24005	9x812	6x	03458	42258	30303	4x309	01441						5x	32565	20455	29593	90304	04051
	15	406	5x	05635	46468	04502	9x202	5x	01636	44328	22902	9x306	45041	5x	24745	14458	02883	[illegible]	5x	08435	22038	42403	9x206	9x021
berg	20	422	5x	05748	40428	02408	7x103	5x	05648	40428	05702	7x240	97040	5x	02754	62447	09502	8x244	54	24653	04268	40604	0x702	97044
	3	447																						
	47	551	5x	05628	46278	02603	0x004	5x	05528	44228	03902	4x206	97031	5x	05648	46478	28403	9x204	5x	05558	12028	40302	3x404	04001
	99	552	5x	62638	26568	03403	9x702							5x	05658	46328	08202	9x208	5x	05558	48128	05702	2x403	20001
erg.Schl	148	420	5x	62748	28368	06703	9x300	5x	62638	26368	09252	4x409	05034	5x	05958	24228	10402	9x405	5x	02754	44235	19910	9x303	95201
	117	411	52	52836	26458	05905	9x200	5x	02735	24468	07703	9x307	01041	5x	05758	22228	09503	8x304	54	05662	22423	10650	54300	92520
z	255	454	5x	54438	22378	07404	0x204	5x	62438	20358	08604	2x307	32044	5x	54748	28268	09912	9x403	5x	05558	20028	41301	9x403	36504
hau	107	556	5x	43x36	20228	-	-												5x	05538	22128	-	-	-
lok	135	555																						
nstadt	176	557	5x	21545	48258	05204	0x204							5x	08438	22368	05502	0x203	5x	25744	26328	19424	9x202	20444
	203	559																						
	216	561	5x	78534	24599	06702	8x200	50	05443	24273	04404	80205	97034	5x	05435	24028	09602	0x200	5x	05445	24228	40702	9x203	00504
rg	330	571																						

Stationen	Höhe m	JJJ	C_LC_M	$wwVhN_h$	DDFWN	PPPTT	UC_Happ	C_LC_M	$wwVhN_h$	DDFWN	PPPTT	UC_Happ	$R_2R_2T_xT_xE$	C_LC_M	$wwVhN_h$	DDFWN	PPPTT	UC_Happ	C_LC_M	$wwVhN_h$	DDFWN	PPPTT	UC_Happ	$R_2R_2T_nT_nE$
lick	3106	503	xx	46009	37579	81768	8x503	xx	77009	02579	82268	2x302	02689	xx	36009	26549	84868	8x300	xx	xxxx9	22349	84408	8x802	05689
rze	2962	416	xx	77009	32379	97466	8x311	xx	77609	32379	96765	8x802	20659	xx	77009	26579	45867	8x705	xx	44x09	26479	95825	[illegible]	25675
zkogel	[illegible]	506	xx	74109	65779	48761	0x205	52	41850	63278	48353	00200	02xx9	06	47492	33440	44363	00207	54	02843	38745	49663	56302	02xx9
ekoppe	1602	428	xx	77009	63979	24157	0x504	xx	77009	03479	21857	0x300	20579	xx	77009	24649	23808	0x404	xx	46405	22543	24254	0x300	03544
kogel	1577	862						xx	44009	28479	32057	9x500	xx569						xx	77009	22475	34057	4x802	36589
erg.Sch	1493	427	xx	44009	30779	47755	0x302	xx	46009	28679	46955	0x804	40559	xx	47009	13540	44350	1x602						
r	1446	511	7x	038x8	32478	48655	9x302	5x	03838	32428	49056	8x302	97548											
	[illegible]	519	xx	47009	28279	70755	0x407	xx	46409	22279	70655	[illegible]	44559						xx	74209	26379	55875	1x601	95754
lberg	1213	419	xx	47009	61779	67955	0x904	xx	46009	61749	67755	0x204	05547	xx	46029	61749	67356	[illegible]	xx	77209	26029	[illegible]	[illegible]	74602
sgrinde	[illegible]	561	xx	78009	28479	82353	0x902	xx	46009	24479	84153	0x803	40539	xx	46009	57549	49454	0x804						
en	[illegible]	418	xx	46009	63749	79454	0x795	xx	46009	63749	78055	0x603	00539	xx	77009	26779	75555	0x806	xx	77009	26049	74317	[illegible]	05569
rkuppe	923	423	xx	48409	28379	-	-	5x	35418	28348	04653	0x604	00537	xx	77009	28479	24552	0x807	xx	4x009	26479	06513	05801	09524
berg	[illegible]	445	50	02934	28645	02753	95703	5x	49328	32628	04453	0x605	00538	xx	46009	24649	48552	0x709	[illegible]	[illegible]	[illegible]	[illegible]	[illegible]	[illegible]
Asten	840	417	70	02836	30546	-	-	xx	46009	28579	42252	0x804	04549	xx	77009	28379	44632	0x804	xx	77009	26579	05872	0x803	05529
rg/Ts	801	424	xx	46009	08489	21050	0x702	00	46009	16541	49451	00704	97508	xx	44029	28479	45751	0x410						
	673	397	5x	82408	26588	36701	9x902	54	04953	55783	34704	9x605	04024	xx	48009	57639	32704	9x802	xx	46009	22579	34751	9x855	05524

Berichtigungen

Sämtliche Karten des Tägl
weiteres nach der von der Z
gezeichnet. (Erlaß R.M.

Wetterlage von gestern: Sonnabend, 11. Nov. 1944.

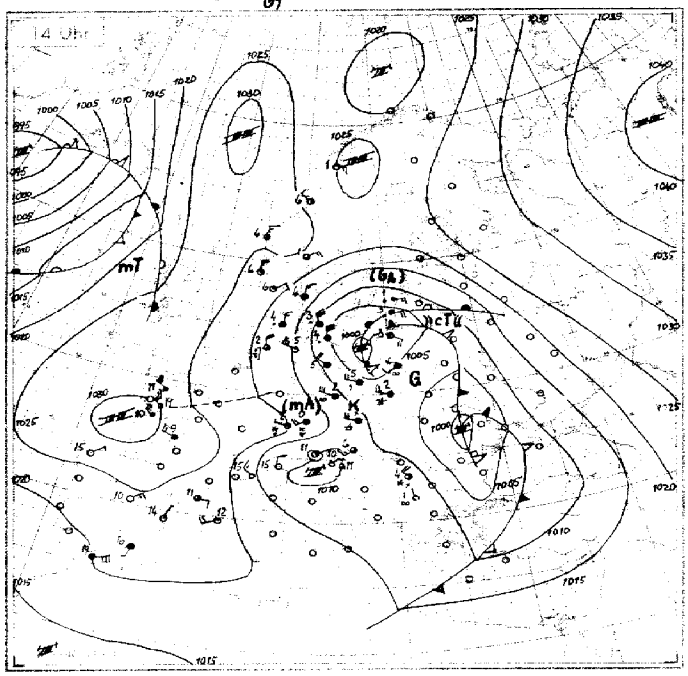

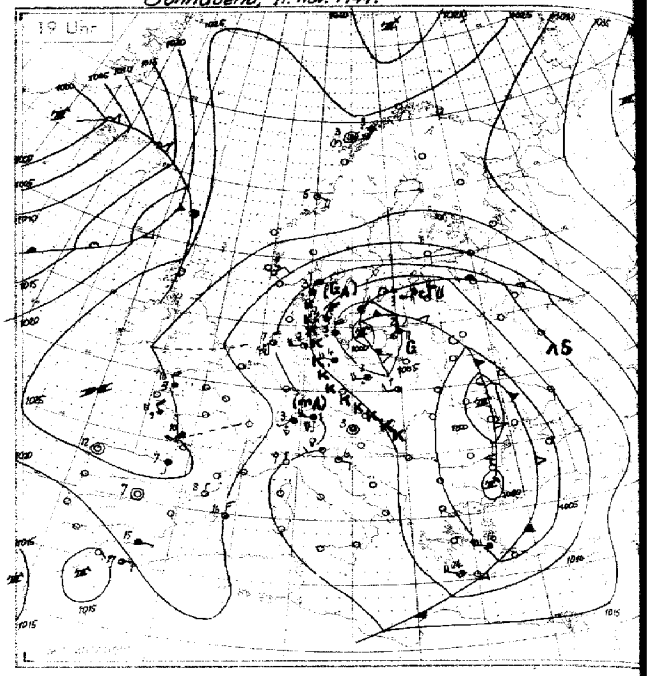

Wetterlage von heute nacht: Sonntag, den 12. November 1944.

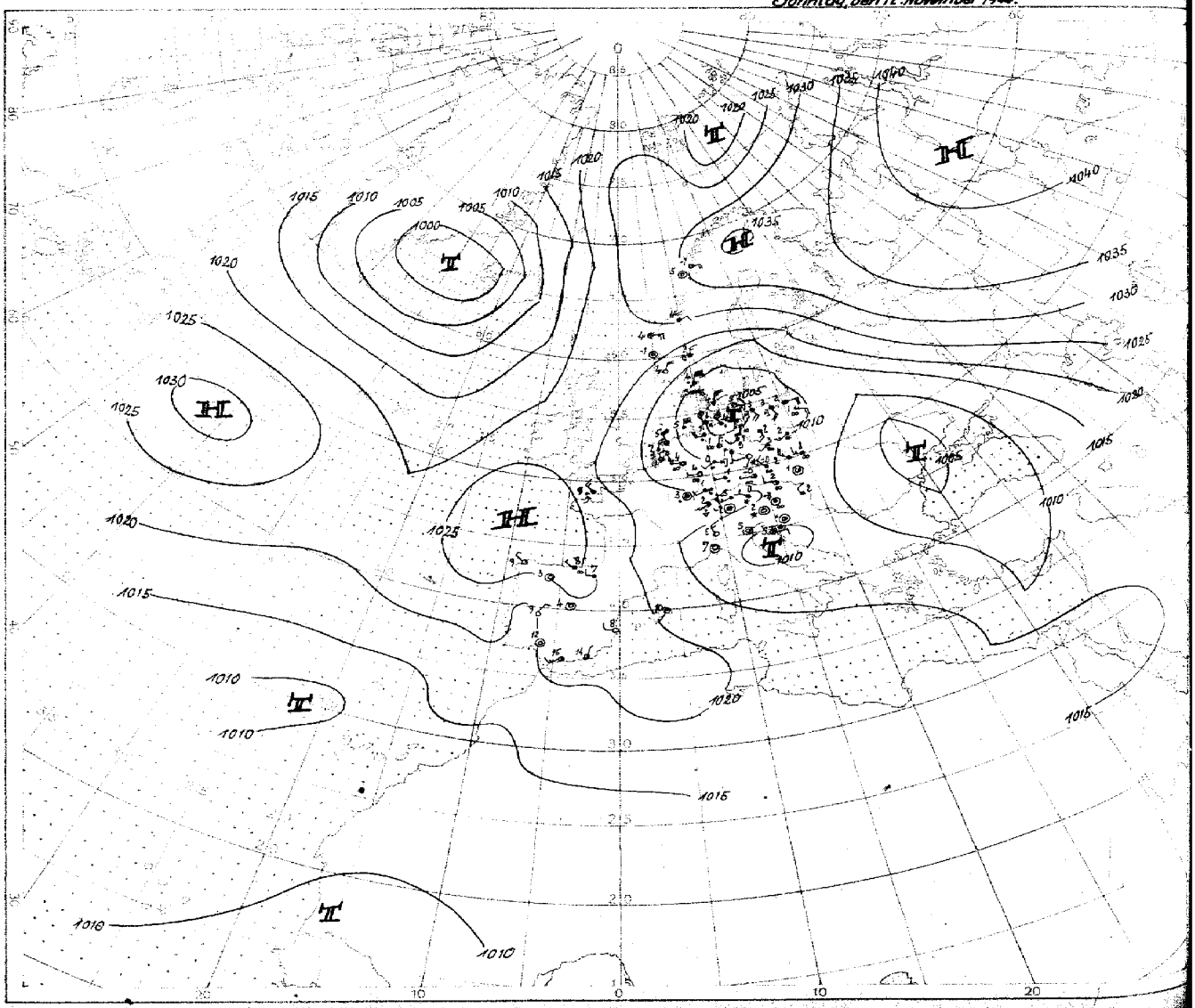

Nr. 347

Höhen-Aufstiege

1. Teil

Sonntag den 12. November 1944

Seite 5

Schlüssel:

Kenngruppe:
I I I G G $H_eH_eE_aT_tT_t$
$Q_LQ_aQ_aQ_aE_a$ s_1 s_2 s_3 G G } $H_{a_0}H_{a_0}H_{a_0}H_{r_1}H_{r_1}$ $H_{r_2}H_{r_2}H_{r_3}H_{r_3}z_n$
O L L l l y y 9 G G

Hauptisobarenflächen: $H_{a_0}H_{a_0}T_{a_0}T_{a_0}U_{a_0}$ $H_{a_1}H_{a_1}T_{a_1}T_{a_1}U_{a_1}$ $H_{a_7}H_{a_7}T_{a_7}T_{a_7}U_{a_7}$ ……… $H_{a_3}H_{a_3}T_{a_3}T_{a_3}U_{a_3}$ $H_{a_2}H_{a_2}T_{a_2}T_{a_2}U_{a_2}$ $H_{a_1}H_{a_1}T_{a_1}T_{a_1}U_{a_1}$ $H_xH_xT_xT_xU_x$

Markante Punkte: $P_tP_tTTU_t$ $P_tP_tTTU_t$ ………

Pseudopot. Temperatur: $9Q_aQ_aQ_aQ_a$ $Q_aQ_aQ_aQ_aQ_a$ $Q_aQ_aQ_aQ_aQ_a$ IIIPIPI

Ort (Kennziffer, Höhe)	Tromsø 008, 102 m	Drontheim 017, 50 m	Bergen 022, 65 m	Kjeller 041	Blaavandshuk 184	Hanstholm 163, 27 m	Faßberg 121	Vest (Pomm) 266	Schinnek 356	Riga 400, 14 m	Gerdauen 349	Gotenhafen 050, 3 m
ggG_cG_c			11 17	11 17	11 14	11 17	11 16	11 16			11 17	
TT 41			-	.	-	.	.	-			-	
TT 96			-	-	-54	-	-	-			-53	
TT 225			-	-53	-48	-50	-50	-48			-53	
TT 300			-50	-53	-48	-52	-54	-46			-46	
TT 400			-38	-38	-43	-41	-41	-44			-37	
TT 500			-28	34-26	19-34	27-30	-31	23-34			24-23	
TT 600			-20	28-16	19-23	18-24	-23	20-22			28-15	
TT 700			-11	19-13	15-16	16-16	-15	19-14			25-2	
TT 800			-6	13-8	16-7	-9	-10	20-11			19-4	
TT 900			+0	10-3	13-3	16-2	-3	17-1			19-3	
950			—	12	14	16	-	17			14	
T_0T_0 Boden			-3	13+14	17+4	17+2	+0	17+3			13+0	
H_aH_a 41			-	.	(2128)	.	.	.			(2243)	
96			.	-	1595	-	.	-			1597	
225			-	1060	1052	1051	1047	1045			1059	
300			882	879	866	867	864	858			875	
400			694	694	679	684	678	669			685	
500			540	536	529	528	526	519			529	
600			410	404	401	399	397	390			396	
700			295	290	288	288	285	277			280	
800			194	189	188	188	184	176			178	
900			103	99	96	97	94	85			86	
1000			19.3	15.9	12.7	13.7	11.0	1.8			3.5	
h_rh_r 41/96			.	.	(533)	.	.	-			(516)	
96/225			-	-	543	-	.	.			539	
225/500			-	524	523	522	521	526			530	
500/1000			520	520	516	515	515	517			526	
$P_tP_tTTU_t$ Markante Punkte			32994	.	-	-	-	.			-	
			45844	-	-	-	.	.			07551	
			48784	-	.	-	.	.			13534	
			52784	-	-	-	-	.			18514	
			58721	-	-	14541	18531	.			21541	
			69605	-	-	22571	24501	20994			24531	
			73634	-	06561	32534	30541	27964			28591	
			75614	23534	12514	58794	30544	53788			34954	
			82544	25537	33994	41754	39934	56768			77546	
			92507	27571	53807	22574	75634	88510			82436	
			98044	97033	96018	85564	19604	92008			91530	
			02056	00029	01009	34068	00048	00049			00479	

Ort (Kennziffer, Höhe)	Swinemünde 465	Hamburg 403, 12 m	Helgoland 485, 42 m	Emden 154, 1 m	Helder 294	Helder 294	Leeuwarden 010	Calais 208, 25 m	Le Havre 230, 118 m	Cherbourg 205, 112 m	Brest-Chateau 220, 30 m	St. Nazaire
ggG_cG_c	11 16		11 10	11 14	11 13	11 20	11 18					
TT 41	.		.	.	-	.	-					
TT 96	-		-52	-	-	.	-49					
TT 225	-46		-50	-55	-	.	-52					
TT 300	-47		-52	-52	-	-49	-47					
TT 400	-45		-39	-41	-38	-40	-42					
TT 500	-23		25-30	24-39	-26	-33	28-35					
TT 600	-24		19-22	20-22	-19	-23	15-25					
TT 700	-16		14-15	19-13	-12	-14	15-15					
TT 800	-9		-8	-5	-7	-6	19-9					
TT 900	-2		16-1	20+0	-1	+0	17-1					
950	-		16	20	-	-	18					
T_0T_0 Boden	+3		16+1	19+5	+6	+6	16+3					
H_aH_a 41	.		-	.	-	.	-					
96	-		1594	(1591)	.	.	1528					
225	1041		1053	1053	-	-	1051					
300	853		870	853	-	874	865					
400	667		682	686	705	685	676					
500	517		529	534	540	534	527					
600	389		400	400	408	405	399					
700	277		287	291	295	302	287					
800	177		185	190	193	204	187					
900	87		96	98	102	100	96					
1000	3.5		12.5	14.3	18.3	16.3	12.5					
h_rh_r 41/96	.		-	.	-	.	-					
96/225	-		541	(538)	-	-	538					
225/500	525		524	520	.	.	529					
500/1000	513		517	519	521	517	519					
$P_tP_tTTU_t$ Markante Punkte	-		.	-	-	.	-					
	-		-	-	.	-	-					
	.		08524	-	.	-	20648					
	-		14544	-	-	.	45554					
	-		18994	-	-	.	20513					
	.		28551	-	-	-	28964					
	21991		29541	.	33964	-	51984					
	26951		32992	-	44841	-	45584					
	33961		66685	14544	56701	-	53685					
	36504		77594	26564	65674	-	79239					
	43901		83574	37964	79864	26514	98659					
	00049		24167	12079	32068	01069	02059					

Ort (Kennziffer, Höhe)	[illegible] Grove 799	Paris 215, 49 m	Siegen 650	[illegible] 344	Münster 067, 12 m	Frankfurt 417, 111 m	Erfurt 546, 320 m	Berlin 440, 57 m	[illegible] 214 m	Lindenberg 405, 122 m
ggG_cG_c	11 10		11 17	11 18		11 14	11 17	11 17	11 15	11 12
TT 41	-		.	.		.	.	.		
TT 96	-56		.	-		-	-	-	-	
TT 225	-57		-59	-51		-	-57	-59	-	.
TT 300	-42		-50	-50		-	-50	-51	-	.
TT 400	-27		[illegible]	-39		-	-37	[illegible]	-	.
TT 500	45-16		25-29	23-34		21-30	[illegible]	14-23	[illegible]	21-31
TT 600	53-9		18-23	19-22		20-20	[illegible]	[illegible]	[illegible]	[illegible]
TT 700	38-0		17-15	12-19		[illegible]	[illegible]	[illegible]	[illegible]	19-14
TT 800	38+8		16-8	19-6		[illegible]	[illegible]	[illegible]	[illegible]	[illegible]
TT 900	29+13		17-2	19-1		[illegible]	[illegible]	[illegible]	[illegible]	[illegible]
950	29		15	15		[illegible]	[illegible]	[illegible]		[illegible]
T_0T_0 Boden	32+7		16+2	16+0		[illegible]	[illegible]	[illegible]	[illegible]	[illegible]
H_aH_a 41	(2141)		.	.		.	.			
96	1630		.	.		-	(1578)	.	-	-
225	1040		1052	1055		-	1050	1058	-	-
300	907		869	892		-	[illegible]	[illegible]	-	-
400	720		681	623		-	672	689	(690)	-
500	525		529	534		534	526	519	519	521
600	430		400	400		402	387	384	[illegible]	380
700	340		288	281		282	283	279	[illegible]	282
800	204		185	188		182	[illegible]	179	180	184
900	108		95	95		95	94	89	[illegible]	90
1000	20.7		13.3	[illegible]		13.0	[illegible]	[illegible]	[illegible]	7.0
h_rh_r 41/96	(541)		.	.		.	-			-
96/225	548		-	-		-	(578)		.	-
225/500	549		524	524		-	519	519	.	.
500/1000	546		515	513		512	515	513	510	517
$P_tP_tTTU_t$ Markante Punkte	28591		-	-		.	[illegible]	-	[illegible]	.
	13[illegible]		-	-		-	[illegible]	-	[illegible]	-
	18650		-	-		-	[illegible]	-	[illegible]	-
	26650		-	-		-	[illegible]	-	[illegible]	-
	42727		-	-		-	[illegible]	-	[illegible]	.
	52645		-	-		-	[illegible]	[illegible]	[illegible]	.
	57684		-	-		52814	45833	[illegible]	[illegible]	-
	66529		22991	-		12807	[illegible]	[illegible]	[illegible]	[illegible]
	67504		32541	-		73607	79543	[illegible]	[illegible]	53768
	71727		53286	22571		74822	89558	[illegible]	[illegible]	[illegible]
	93127		76597	78521		96240	94808	[illegible]	[illegible]	[illegible]
	02175		98039	15045		00558	98019	[illegible]	[illegible]	[illegible]

Hamburg:

Münster:

Frankfurt: [illegible]

Lindenberg: [illegible]

Breslau:

Ort (Kennziffer, Höhe)	Belgrad 701	Bukarest 575	Konstanza 582, 12 m	Saloniki 731, 1 m	Rom 322, 3 m	Athen 730, 100 m	Kanea 737, 14 m	Rhodos 656, 88 m
ggG_cG_c								
TT 41–950, Boden								
H_aH_a 41–1000								
h_rh_r								
Markante Punkte								

Ort (Kennziffer, Höhe)	Kanea 737 Nachts	[illegible] 312 m	[illegible] 302	Belgrad 701	Freiburg 580	Donauwörth 739	bei Friedrichshafen 595	München 414, 526 m	Klagenfurt 502, 454 m	Wien 507, 157 m	Lemberg 571, 330 m	Krakau 561 m	Litzmannstadt	Minsk 667	Warschau 564, 104 m	Breslau 120 m
ggG_cG_c	11 04	11 46	11 47		11 48	11 51	11 47		11 47	11 47		11 47	11 47			
TT 41	-	.	-		.	.	.		-	.		-	-			
TT 96	-	-	-		-	-	-		.	-		-54	.			
TT 225	-59	.	-50		-54	-53	-48		-49	-		-49	-48			
TT 300	-45	.	-53		-52	-54	-53		-52	-54		-50	-46			
TT 400	-27	.	-41		-40	-41	-42		-47	-46		-43	-43			
TT 500	42-16	-	33-32		22-34	28-33	24-32		-34	21-33		21-23	25-30			
TT 600	39-7	-24	24-24		19-22	22-26	24-23		49-23	19-23		19-23	23-21			
TT 700	35+2	-15	20-12		15-15	20-15	20-14		17-15	18-14		15-16	22+12			
TT 800	33+8	11-6	19-4		15-8	20-9	24-7		11-7	19-9		19-9	19+6			
TT 900	36+14	13+3	21+4		16+4	19-4	19+0		18+4	13-3		19-5	18-4			
950	37	47	49		45	-	-		-	43		44	46			
T_0T_0 Boden	36+13	18-3	18-3		15+6	-5	18+0		20+0	14+1		14+4	14+1			
H_aH_a 41	-	-	-		-	-	-		-	-		.	-			
96	[illegible]	.	(1593)		.	-	(1596)		(1589)	-		1585	(1596)			
225	1094	~	1056		1052	1052	1053		1045	(4632)		1042	1050			
300	941	.	872		871	869	868		860	857		857	863			
400	745	.	685		684	682	682		677	673		670	674			
500	554	-	534		532	530	531		528	533		520	522			
600	417	398	404		404	403	402		399	395		391	392			
700	298	286	301		291	291	290		281	282		279	278			
800	191	186	189		191	193	189		186	182		179	177			
900	95	94	96		100	101	98		95	91		88	86			
1000	6.9	8.7	10.8		17.0	15.3	14.2		10.9	8.4		5.5	[illegible]			
h_rh_r 41/96	-	.	.		-	.	-		-	-		-	-			
96/225	-	.	(537)		-	-	(542)		(545)	-		[illegible]	(546)			
225/500	540	-	522		520	531	524		517	(549)		522	535			
500/1000	548	.	523		515	511	516		517	51[illegible]		[illegible]	[illegible]			
$P_tP_tTTU_t$ Markante Punkte	47631	-	-		-	.	.		-	-		.	.			
	49671	-	12551		-	-	.		.	-		-	-			
	45531	-	19521		.	-	-		-	-		.	-			
	26511	.	24991		.	-	[illegible]		16991	-		13541	-			
	34881	.	26501		-	20551	12521		26981	-		19511	.			
	41751	-	28521		.	27521	15521		31531	-		28951	-			
	46913	-	38911		28521	36961	20911		33531	-		45851	-			
	57582	-	43824		29541	47837	29514		35524	25981		(77771)	-			
	64551	53821	93454		45894	76629	42904		53780	35524		75528	42541			
	84404	72636	95874		53804	95528	85540		67618	77595		85591	78640			
	96494	94073	98394		73650	98549	92148		72641	94520		13528	85557			
	04139	04114	00085		95049	02549	95029		85077	99029		95029	96019			

München:

Wien:

Paris:

Vortag

Karten vom Frühtermin

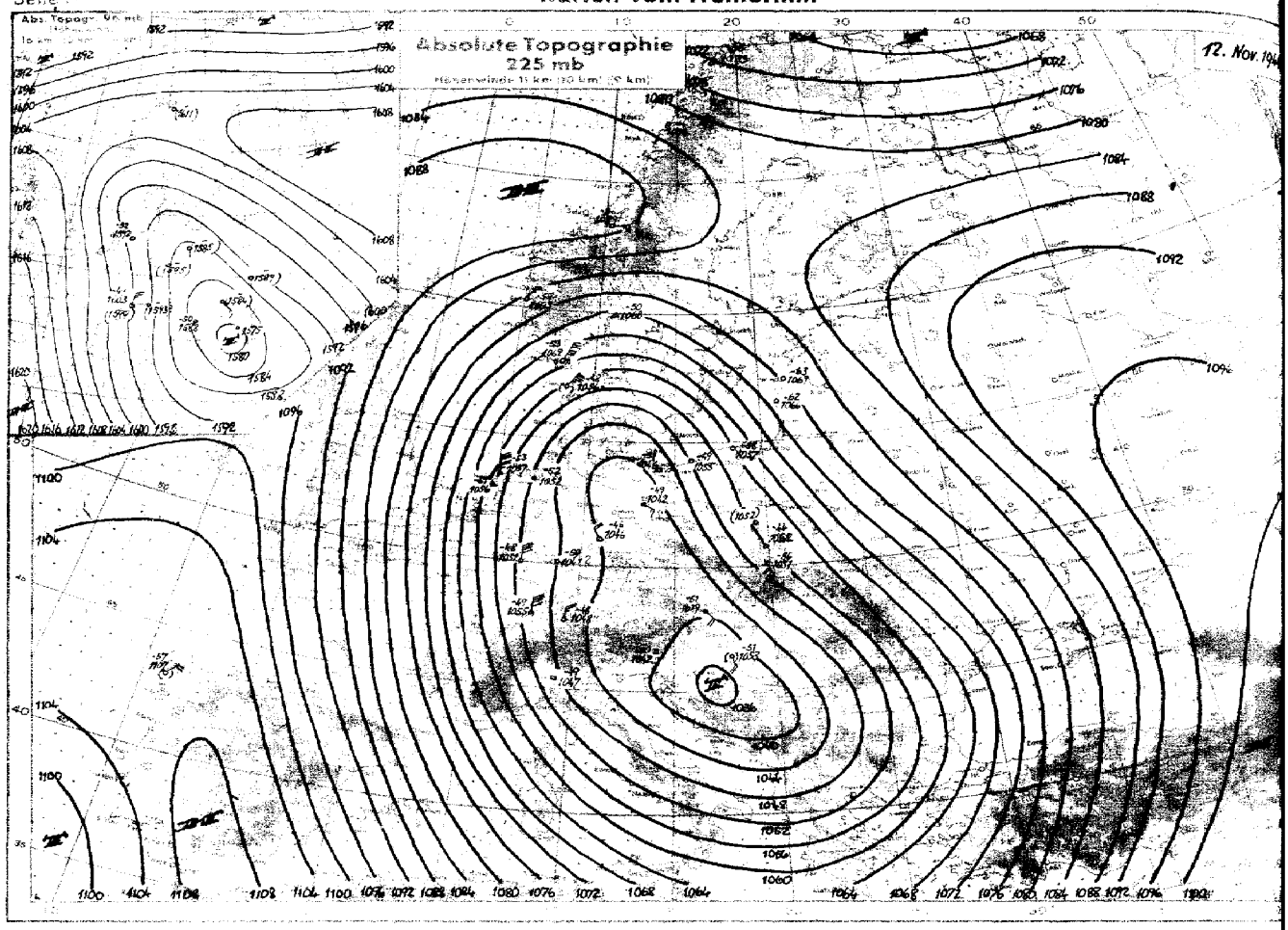

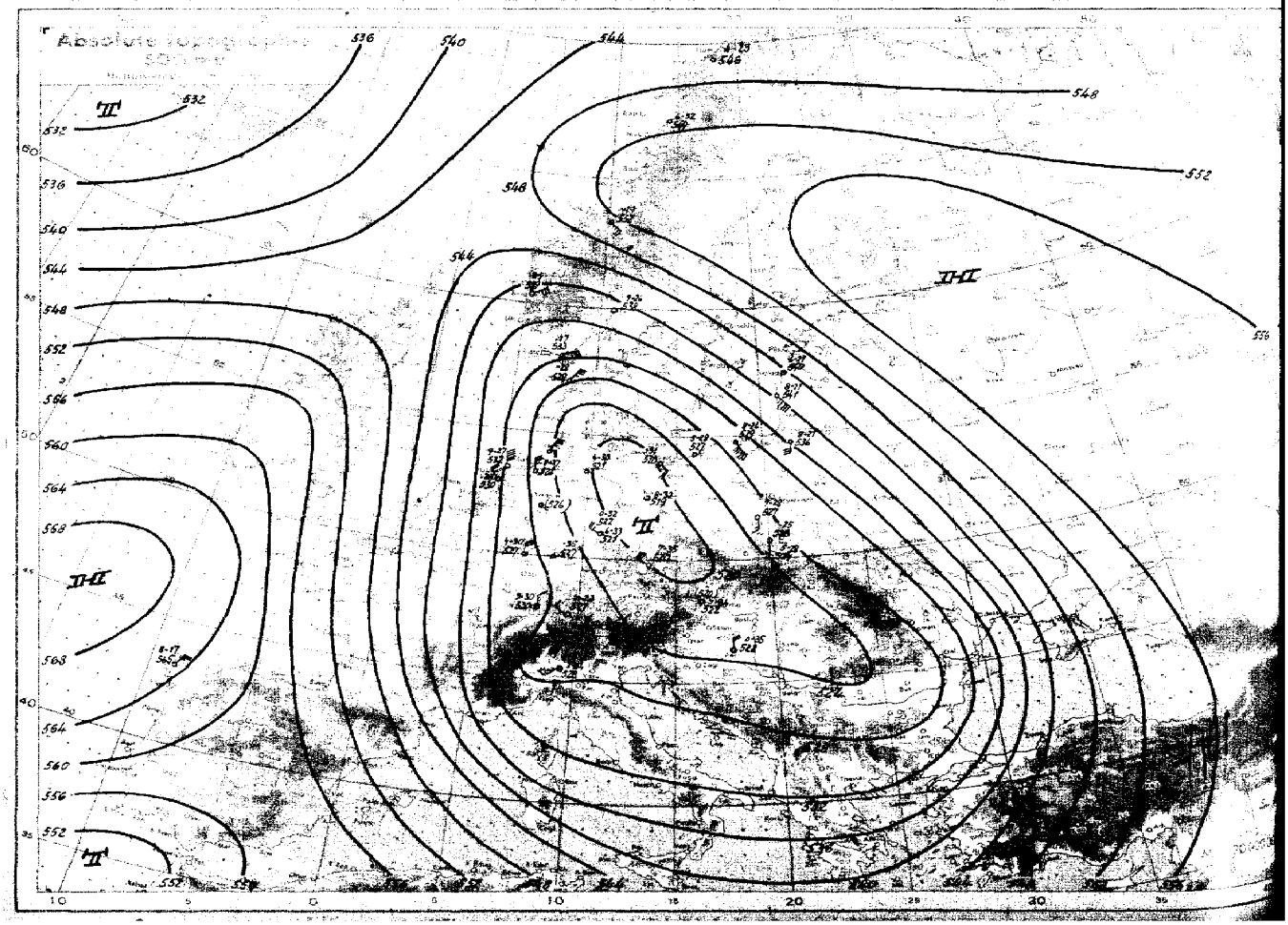

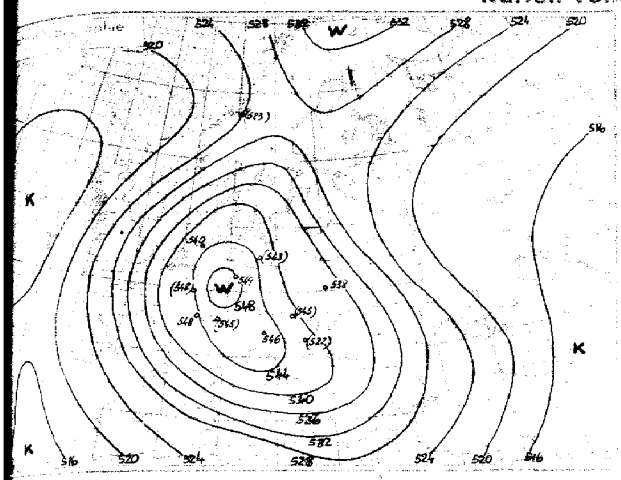

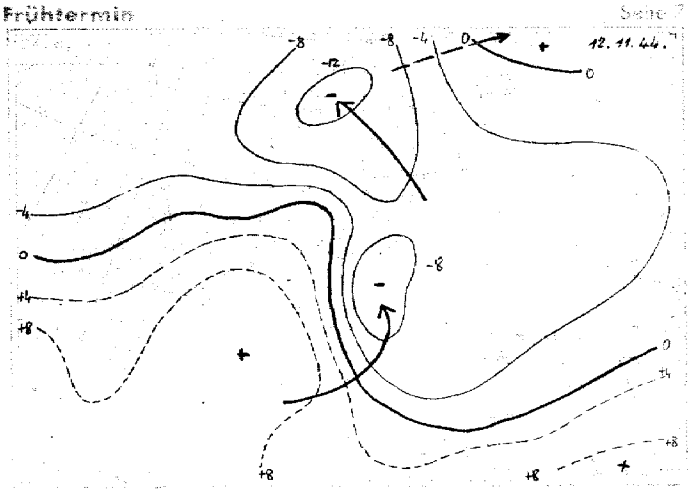

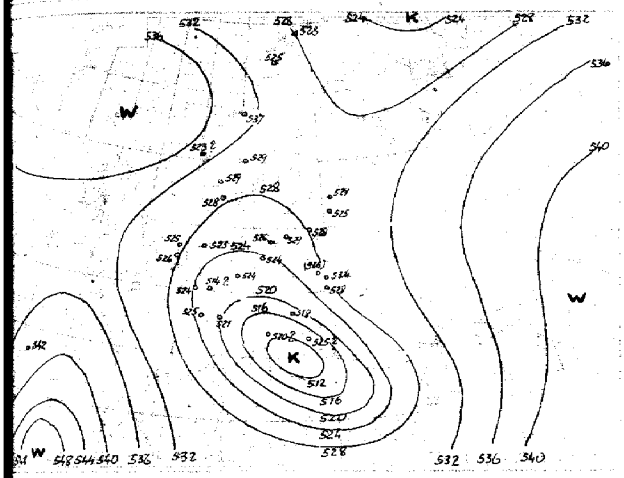

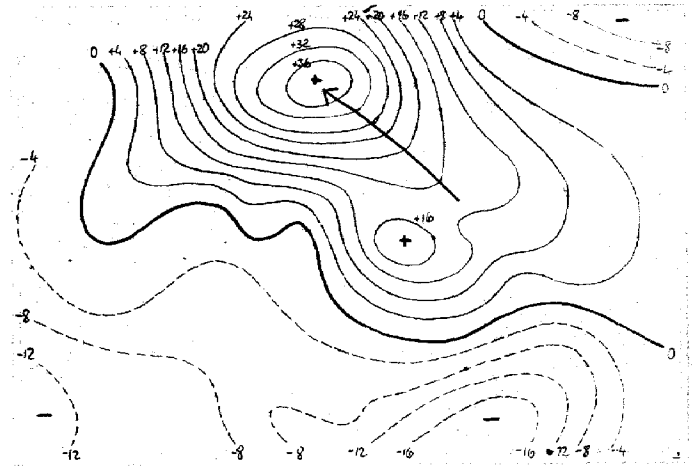

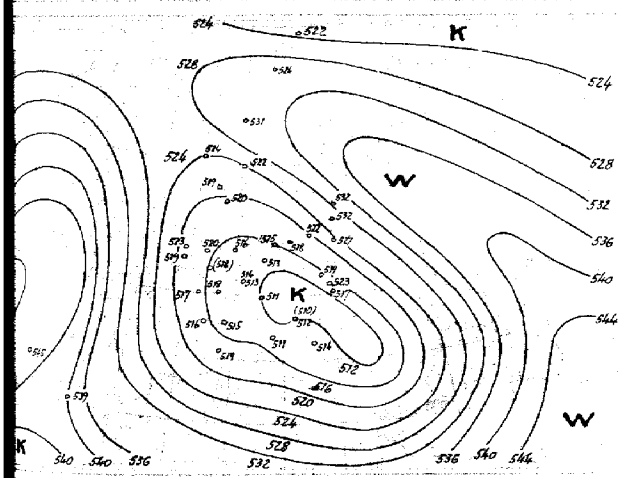

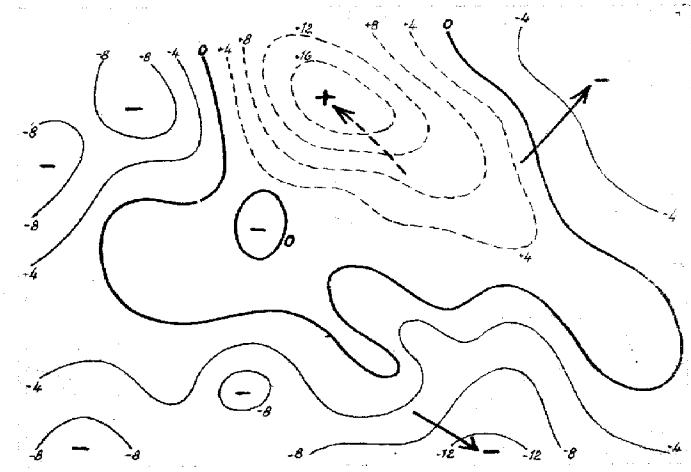

24stündige Bodendruckänderung seit heute 5 Uhr in Millibar.

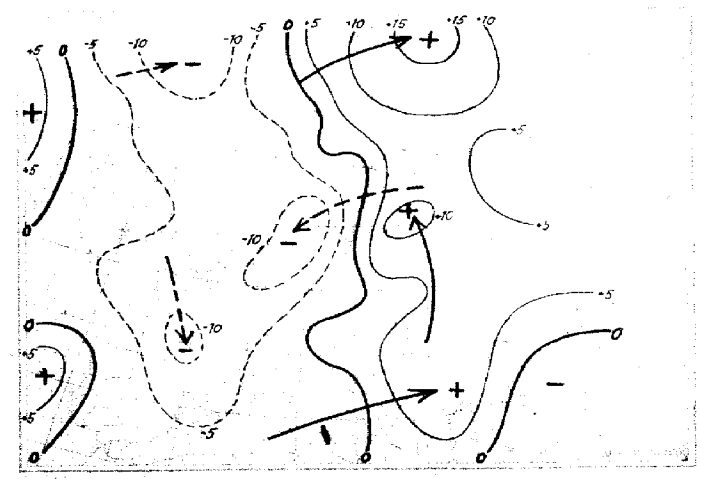

24stündige Bodendruckänderung seit gestern 5 Uhr in Millibar

Nr. 317

Höhen-Aufstiege
2. Teil

Sonntag den 12. November 194[illegible] Seite [illegible]

gg = Datum
G_1G_1 = Uhrzeit (D G Z)

Oberer Teil: $\overset{U}{QQ}TT$ = Relative Feuchte in 10%, darunter Pseudopot. Temperatur in °C und wahre Temp. (°C) an den Hauptisobarenflächen.
Mittlerer Teil: $H_a H_a H_a$ = Höhen der Hauptisobarenflächen in dyn. Dekametern.
$H_r H_r H_r$ = Abstand zwischen 500 u. 1000, 225 u. 500, 96 u. 225, 41 u. 96 mb-Fläche.
Unterer Teil: $P_rP_rTTU_r$ = Druck, Temperatur und Feuchte an den markanten Punkten.
Klammern zeigen an, daß der Wert durch Verlängerung der Zustandskurve ergänzt ist.

Ort / Kennziffer Höhe	Vadsö 702 20 m	Tromsö 008 102 m	Bodö 010 15 m	Rovaniemi 807 80 m	Alakurtti 111	Kiestinki 387 125 m	Vaasa 483	Drontheim 017 50 m	Bergen 022 45 m	Kjeller 041 m	Kristiansand 032 30 m	Hanstholm 183 27 m	Reval 475 3 m	Helsinki 481 48 m	Aasenistina 610 72 m	Krasnogvard. 846 60 m	Windau 973	Libau 491	Gerdauen 369 m	Gotenhafen 500 3 m	Swinemünde 455	West (Bornm) 266	Hamburg 408 12 m	Helgoland 485 42 m	Emden 154 1 m	Helder 291	[illegible] 010	Calais 808 6 m	Calais 808 25 m	Le Havre 220 110 m	Cherbourg 305 112 m	Brest 220	St Nazaire
gg G G			12 05					12 05	12 05	12 05	12 05	12 05					12 04	12 04	12 05	12 04	12 06	12 05	12 07		12 05	12 05	12 06						
QQ TT 41			-					-	-	-	-	-					-	-	-	-	-	-	-		-	-	-						
QQ TT 96			-					-	-	-	-	-					-	-	-	-	-	-	-		-52	-	-						
QQ TT 225			-66					-56	-55	-50	-53	-48					-63	-62	-	-58	-51	-49	-		-52	-51	-53						
QQ TT 300			-52					-45	-52	-48	-47	-46					-49	-51	-49	-51	-46	-47	-		-52	-52	-50						
QQ TT 400			-34					5 -30	-38	-36	-37	-39					5 -33	7 -34	8 -32	-34	-42	5 -38	-		-40	-37	4 -38						
QQ TT 500			4 25-12					-19	35-23	9 30-26	-27	-18					6 38-21	8 39-21	8 38-21	8 34-24	-31	5 27-26	4 24-30		8 29-27	-28	4 28-27						
QQ TT 600			5 29-14					-7	5 26-17	7 29-16	-18	27-19					7 36-11	8 38-10	9 34-13	27-17	-21	6 21-21	6 21-21		9 23-20	-16	9 20-22						
QQ TT 700			6 24-9					-6	2 20-14	0 27-9	-14	22-12					-5	9 38-4	8 26-9	4 20-11	-14	6 20-11	7 18-14		9 22-12	-15	4 18-14						
QQ TT 800			7 17-6					-3	-3	0 18-7	-8	18-8					8 26-7	8 24-2	7 23-3	7 -7	-8	7 17-6	4 16-8		-5	-7	0 16-11						
QQ TT 900			7 13-2					-3	-1	0 10-5	-7	0 -3					8 19-1	4 18-2	0 12-3	0 14-3	-4	9 12-4	0 16-2		-0	-1	9 16-2						
QQ 950			1					-	-	10	-	15					17	14	12	15	-	13	13		16	-	16						
QQT_1T_1 Boden			-5-9					8-7	8-6	10-1	+2	14-2					15-3	13-1	11-0	14-3	16-6	13-1	13-2		16-4	15-3	17-2						
$H_a H_a H_a$ 41			-					-	-	-	-	-					-	-	-	-	-	-	-		2133	-	-						
$H_a H_a H_a$ 96			-					(1611)	-	-	-	-					-	-	-	-	-	-	-		1592	-	-						
$H_a H_a H_a$ 225			1074					1089	1063	1068	1062	1056					1069	1066	-	1057	1046	1055	-		1052	1056	1057						
$H_a H_a H_a$ 300			896					906	883	883	878	871					891	889	886	877	861	870	-		870	873	874						
$H_a H_a H_a$ 400			706					711	695	693	688	682					698	699	694	686	672	680	-		682	684	686						
$H_a H_a H_a$ 500			549					552	539	538	533	528					540	541	536	529	520	527	521		528	530	532						
$H_a H_a H_a$ 600			415					415	407	407	402	396					406	406	401	397	391	397	391		398	394	396						
$H_a H_a H_a$ 700			299					298	292	291	288	283					288	289	285	282	278	283	278		285	286	283						
$H_a H_a H_a$ 800			196					195	190	189	187	182					184	186	183	181	177	182	178		183	186	183						
$H_a H_a H_a$ 900			107					103	98	96	97	92					91	93	91	90	87	91	87		91	95	92						
$H_a H_a H_a$ 1000			24.8					21.1	18.2	16.1	14.4	8.6					7.7	9.7	8.6	7.5	4.7	8.3	4.5		6.1	11.0	8.5						
$H_r H_r$ 41/96			-					-	-	-	-	-					-	-	-	-	-	-	-		541	-	-						
$H_r H_r$ 96/225			-					(523)	-	-	-	-					-	-	-	-	-	-	-		540	-	-						
$H_r H_r$ 225/500			525					537	523	528	529	518					529	525	-	528	526	529	-		523	526	525						
$H_r H_r$ 500/1000			524					531	514	522	519	520					532	532	517	522	515	518	516		520	519	523						
$P_rP_rTTU_r$ Markante Punkte			-					-	19571	-	-	-					21631	-	30991	-	-	-	-		-	-	-						
			-					-	21551	-	-	-					45797	-	35891	21581	-	-	-		-	-	-						
			-					-	28571	-	-	-					49723	-	48728	28551	-	-	-		05521	-	-						
			-					15601	22651	-	16562	16531					58623	-	54689	37384	15521	-	-		29531	-	-						
			-					21604	36734	-	21594	17584					65571	-	58640	46793	26991	-	50809		32501	-	20521						
			-					24564	38921	20504	27991	20981					67581	19591	69608	52747	38721	-	55779		35961	17521	28541						
			-					32911	51718	25501	37911	29991					76511	29591	73589	56701	39921	-	63708		38931	21531	35981						
			16641					52594	65653	28984	46804	34964					87017	24691	84527	59671	42911	20891	73628		46810	28531	62729						
			28561					67564	78533	34961	56717	69539					94001	65600	86537	63651	69691	26991	74629		53797	34501	75669						
			75596					72564	82511	77580	66634	73624					97021	97049	93529	83558	74611	35941	92570		65679	63711	84560						
			95537					94531	97015	86550	84571	74514					98021	00038	97049	88550	82591	56745	94510		74584	73621	78058						
			04589					03049	02045	00000	04039	04039					04099	04029	00029	01039	04039	04039	0020x		01049	02059	01068						

Klartexte (heute):
Hamburg: oo 1-4.2 oo 2 4.5-4.9, 7/10 Fs bei 3.18, 9/10 Sc bei 4.2 [illegible] Sc [illegible] Ac [illegible] -3.8 [illegible] W. G.-Bork
Münster:
Frankfurt:
Lindenberg:
Breslau:

Ort / Kennziffer Höhe	Madrid 353 667 m		Limoges 661		Paris 215 49 m	Münster 087 52 m	Frankfurt 412 111 m	Erfurt 646 320 m	Berlin 440 57 m	Erfurt 646	Nürnberg 691 m	Lindenberg 425 122 m	Breslau 417 120 m	Litzmannstadt 537	Minsk 867				Pilsen 666 m	bei Krakau 816 m	Fünfkirchen 547	Krakau 561 219 m	Wien 504	Wien 501 157 m	Klagenfurt 502 454 m	München 414 526 m	bei Friedrichshafen 995	Freiburg 580	Donauwörth 739		Mailand 302	Venedig 112 3 m
gg G G	12 07					12 07	12 04	12 05	12 05	12 07	12 06	12 09		12 05					12.08	12 05	12.05	12 05	12 06	12 05	12 05		12 06	12 05	12 05		12 06	
QQ TT 41	-					-	-	-	-	-	-	-		-					-	-	-	-	-	-	-50		-	-	-		-	
QQ TT 96	-					-	-	-	-	-	-	-		-					-	-	-	-	-	-	-50		-	-49	-		-	
QQ TT 225	-					-	-50	-46	-49	-	-48	-		-					-	-46	-51	-54	-51	-51	-50		-48	-51	-56		-49	
QQ TT 300	-					-	-55	-47	-47	-	-48	ƒ		-52					-	-35	-54	-50	-	-50	-51		-51	-48	-50		-49	
QQ TT 400	-					-	-44	-44	7 -45	-	-42	/ -		7 -35					-43	-30	-50	4 -33	-	6 -47	-47	-	-44	-39	3 -35		-44	
QQ TT 500	4 44-15					-	-35	0 23-22	8 22-32	6 21-33	4 24-10	-		9 30-28					7 38-35	-25	0 18-35	5 27-18	-	7 20-34	-34		7 22-33	7 24-30	4 34-23		3 19-34	
QQ TT 600	3 37-8					4 20-22	18-24	4 19-24	8 16-25	9 17-25	5 20-23	4 20-22		8 26-19					6 14-26	-18	0 18-24	6 21-21	7 15-24	8 16-25	8 17-24		6 20-23	8 20-22	3 17-16		5 21-21	
QQ TT 700	3 32-1					9 20-14	6 20-13	9 17-15	0 16-16	8 15-16	7 19-13	7 20-13		9 23-13					8 15-16	-11	0 17-15	8 18-14	7 14-17	7 15-16	7 16-15		9 18-15	9 17-15	4 18-12		5 18-13	
QQ TT 800	4 [illegible]					9 19-6	4 18-4	0 18-8	0 16-8	7 13-9	6 17-7	8 16-8		4 19-7					4 14-9	-6	0 17-8	4 14-9	8 10-13	8 13-10	5 15-7		0 18-8	0 15-9	6 15-7		3 20-4	
QQ TT 900	5 26-17					9 17-1	3 16-3	17-2	0 13-4	8 13-3	0 14-3	0 16-3		0 16-3					0 13-3	-1	0 17-1	0 18-2	8 11-4	8 14-2	7 14-1		8 15-2	8 14-2	7 13-3		8 20-3	
QQ 950	-					15	-	14	12	13	14	14		16					13	-	16	16	12	14	-		-	13	13		18	
QQT_1T_1 Boden	15-1					15-3	8-2	13-0	12-1	11-1	14-0	14-0		15-1					13-1	-	11-0	14-1	12-1	11-0	10-5		15-2	13-1	-6		9-5	
$H_a H_a H_a$ 41	-					-	-	-	-	-	-	-		-					-	-	-	-	-	-	2135		-	-	-		-	
$H_a H_a H_a$ 96	-					-	-	(1595)	(1565)	-	(1599)	-		-					-	-	(1575)	(1589)	-	(1584)	1588		(1593)	1603	-		-	
$H_a H_a H_a$ 225	-					-	1041	1046	1042	-	1051	-		(1052)					-	1062	1053	1051	-	1039	1042		1048	1055	1073		1047	
$H_a H_a H_a$ 300	-					-	859	860	856	-	865	-		872					-	880	854	870	-	855	858		863	872	892		862	
$H_a H_a H_a$ 400	-					-	675	673	669	(671)	678	-		682					671	685	672	678	-	671	674		677	682	702		678	
$H_a H_a H_a$ 500	558					(526)	527	522	519	521	527	-		527					520	528	528	524	(520)	522	522		527	530	546		528	
$H_a H_a H_a$ 600	420					396	399	394	391	393	398	394		396					403	397	396	395	393	395	398		399	400	413		400	
$H_a H_a H_a$ 700	301					283	286	282	279	281	285	281		282					282	282	284	281	281	283	285		286	288	298		287	
$H_a H_a H_a$ 800	196					182	185	181	179	181	184	180		181					182	181	184	181	182	183	185		186	187	196		186	
$H_a H_a H_a$ 900	102					91	93	90	88	91	93	90		90					91	90	93	90	93	93	94		96	97	106		93	
$H_a H_a H_a$ 1000	18.3					7.5	8.7	7.7	5.7	8.1	10.3	6.9		7.3					8.7	6.5	13.6	7.5	10.0	9.9	11.3		12.6	14.0	23.2		9.3	
$H_r H_r$ 41/96	-					-	-	-	-	-	-	-		-					-	-	-	-	-	-	547		-	-	-		-	
$H_r H_r$ 96/225	-					-	-	(549)	(543)	-	(548)	-		-					-	-	(522)	538	-	(545)	546		(545)	548	-		-	
$H_r H_r$ 225/500	-					-	514	524	524	-	524	-		(526)					-	534	525	528	-	518	520		521	525	528		51[illegible]	
$H_r H_r$ 500/1000	539					(518)	518	514	513	513	517	-		519					511	523	514	517	(510)	512	511		515	516	522		519	
$P_rP_rTTU_r$ Markante Punkte	-					-	-	-	-	-	-	-		-					-	-	-	-	-	43541	-		-	-	-		-	
	-					-	-	-	-	-	-	-		-					-	-	-	-	-	48981	-		-	-	-		49531	
	-					-	47991	45991	-	-	-	-		-					-	-	-	-	-	31521	04581		-	-	-		24991	
	-					-	24984	25971	-	-	14991	-		24551					-	34561	-	40591	-	29991	07991		-	49981	-		26981	
	-					-	29531	35981	-	-	25971	-		28561					-	27521	-	45544	-	27581	41541		-	43584	-		32551	
	50653					-	35534	45888	-	-	33991	-		45881					-	30951	-	48591	-	35510	49991		43541	49971	-		34531	
	58523					-	43911	48838	44531	-	32961	60724		48809					-	40801	-	24551	-	52849	28501		47981	27531	-		84001	
	65532					-	47891	54980	45991	45891	53785	61413		35938					-	44601	-	43866	53827	66697	43521		52591	27571	20521		87016	
	75833					-	62728	56780	49501	55976	18577	73626		81569					38961	77981	45641	53778	77627	77516	36541		45891	49931	56673		98055	
	77039					59758	94351	65690	29964	59944	82578	86550		87550					44871	82561	36594	73618	18649	93018	86536		74630	82570	75591		96065	
	87264					56758	96041	75648	[illegible]	96049	87529	93520		94000					47871	82571	95010	95049	85927	96218	93507		84518	86569	95282		98059	
	95009					00039	01009	99049	00920	97500	95000	99049		99202					97048	48025	[illegible]	98021	96509	99049	95528		94500	95589	82590		99046	

Klartexte (heute):
München:
Wien: oo 4-4 in Schicht >Töllmerfeld u. Wienerwald bei 2.5 Spur St [illegible] 47-2.1 Obergrenze W -2.5 Spur As bei 39, >Bi [illegible] As (55), ferner i.E. [illegible] ferner im SW [illegible] As op. dort [illegible]
Paris:

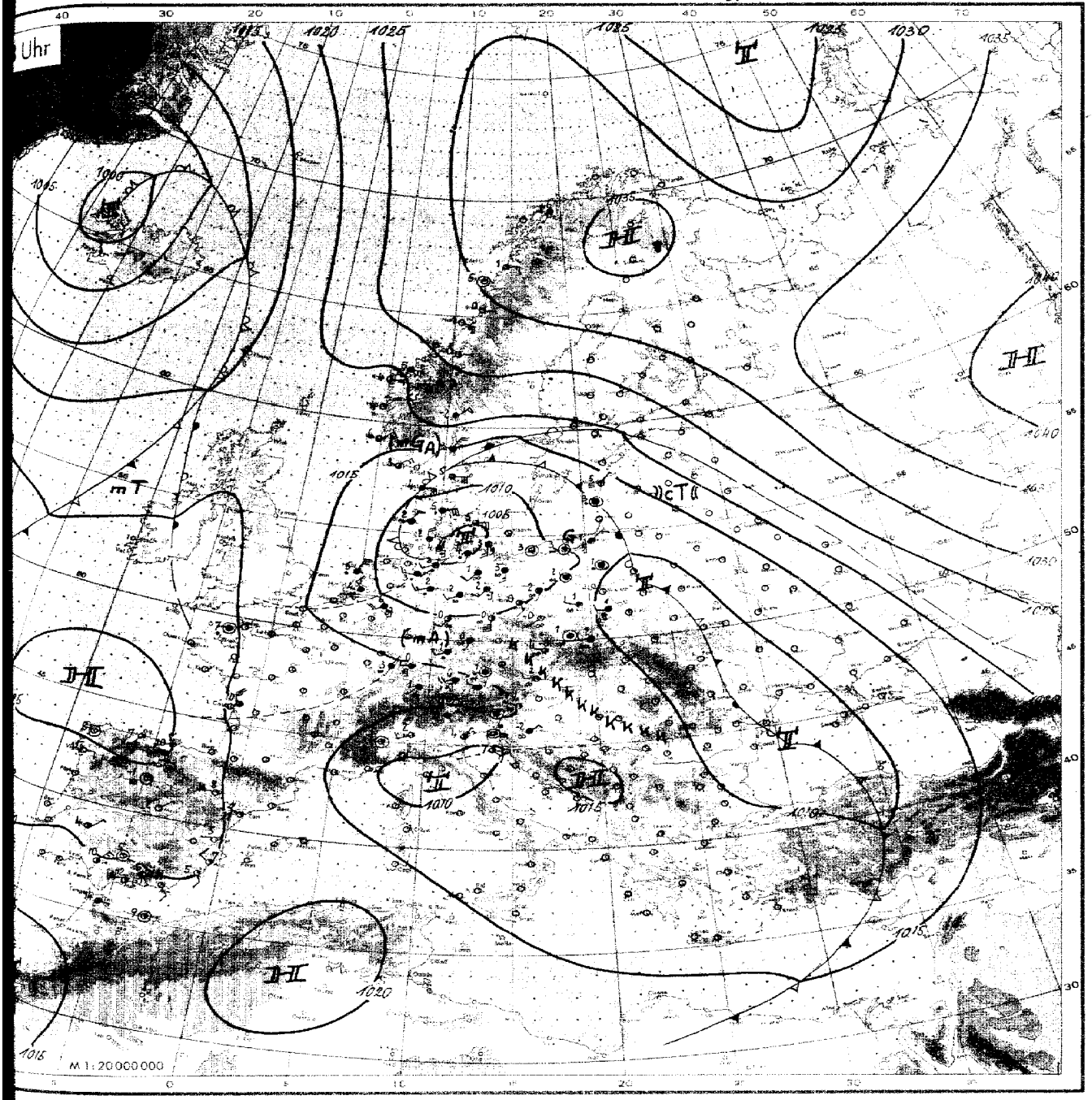

Wetterübersicht Sonntag, am 12. November 194

Über Mitteleuropa hat sich aus dem vor wenigen Tagen erfolgten Zusammenbruch eine in ihrer Entwicklung typische Zentraltiefslage entwickelt. Zugleich schwenkte in Nordatlantik her die nördliche Teile der vom Biscayahoch nordostwärts verlaufenden Hochdruckbrücke nach Osten. Ihr Mittelteil über der Nordsee ist, wie bei der ähnlichen vor einigen Wochen, wenig stabil. Infolgedessen konnten an der Ostflanke des andern Biscayahochs immer wieder Teile der atlantischen Tiefgebiete über die hen Ämtern hinweg südwärts treiben.

Die südosteuropäische Frontalzone, die durch Aktivierung der Luftadvektion eine erhebliche Verschärfung erfahren hat, führte zur Verstärkung des gestern über Ostpreußen gelegenen 24-stündigen Tiefgebietes. Es konnte von reichen Warmluftstrom nach Süden abgedrängt, diesmal nicht mehr von der nalen Zirkulation über der Barentssee erfaßt werden, sondern zog nach zur Deutschen Bucht und ließ ein zentrales Bodentief über der westlichen entstehen. Die teilweise auch dynamische Erwärmung über dem Nord- erreichte mit 15° hohe Werte, und so baute sich bei Windstärke auf Südder Küstenhafen mit 40 km/h in 10 000 m über Skandinavien rasch ein Hochauf. Das zentrale Höhentief teilte sich, und während sich über dem einen Kern Kaltlufteinbruch, der inzwischen das Ostmittelmeer erreicht hat, im ten Südostraum das niederschlagsreiche Wetter aufrecht erhält, verlagerte sich der andere auf zyklonaler Steuerungsbahn etwas nach Westen. So entstand eine lokale Wetteranordnung, die die Niederschlagsbildung laufend unterhielt, sodaß das breite präfrontale Regenband ohne Abschwächung bis nach Holland ausgriff. An der Ostsee wurde in 2 Stunden immerhin 10mm Niederschlag gemessen. Mit dieser Entwicklung hielt auch über dem mittleren und nördlicheren Ostraumgebiet das regnerische Wetter mit tiefen Wolkenuntergrenzen an.

Auf dem Atlantik wandert nur ein Teil der Tiefgebiete ins Nordmeer, der andere dringt nach Frankreich vor und verstärkt damit auch das Wetter über Westeuropa zyklonal. So bildet sich, zumal mit dem Erscheinen eines neuen Tiefgebiets über Nordostdeutschland, [illegible] ein Musterbeispiel einer zyklonalen Kreissteuerung über Mitteleuropa, [illegible] während die Hochdruckbrücke in ihrem Mittelteil mindestens vorübergehend unterbrochen wird. Der Aufbau hohen Druckes über Skandinavien muß im Hinblick auf die Entwicklung des Winters besonders beachtet werden.

gez. Brezowsky,
Zentrale Wetterdiensstelle

Sonntag den 12. November 19

Ausland

Gestern 14 Uhr / Gestern 19 Uhr

Bodenstationen (Küstenorte ○)	Höhe m	JJJ	14: C_LC_H	14: wwVhN$_h$	14: DDFWN	14: PPPTT	14: UC$_H$app	19: C_LC_H	19: wwVhN$_h$	19: DDFWN	19: PPPTT	19: UC$_H$app	19: RR T_xT_x SVs E
Vardö ○	12	004											
Ingöy ○	4	006											
Tromsö ○	102	008	[illegible]	02965	18346	24303	7x212	5X	02958	18388	27603	7x310	91035
Bodö ○	17	010	[illegible]	01990	48322	25604	70340						
Nordöyen ○	37	014	30	10955	28285	24896	73308	30	10853	10383	26705	80305	01281
Krakenes ○	41	021	37	02773	02385	26806	03000						
Utsira ○	56	026	00	01950	32502	22406	70302						
Lister ○	9	030	00	01990	09204	21406	53203						
Ferder ○	9	036	37	03948	02528	49505	7x904	52	03955	02628	17506	7x704	00390
Aarhus ○	47	180	57	02849	30528	15003	8x709	5X	02743	30557	18103	8x810	99371
Kopenhagen ○		181	5X	02795	32628	09503	9x813	62	02845	35768	05404	8x815	01381
Skagen ○	3	182	[illegible]	02894	72316	16704	8x905	6X	01738	02668	11903	9x806	92671
Biarritz	29	202											
Lyon	198	210											
Paris Le Brg	46	215											
Brest	75	220											
Le Havre ○	119	230											
Marseille	12	231											
Nanzig	236	237											
Châteauroux	153	252											
La Coubre ○	6	259											
Helder ○	6	291	8X	01853	30564	20409	73702	8X	25756	32386	17306	8x910	-
Vlissingen ○	1	292											
De Bilt	12	293	9x	84845	28987	-	-	80	01853	28123	17704	90609	-
Genua ○	2	305	00	00990	32200	11015	50711	00	00890	32100	13009	60304	-
Venedig ○	10	312	57	01904	00024	11941	31209	00	01890	20222	15708	60902	-
Zara ○	12	315											
Rom ○	3	322											
Brindisi ○	16	331											
Cagliari ○	35	338											
Syrakus ○	15	855											
Madrid	667	353	00	00790	04300	23410	51905	00	0076X	00000	23407	60707	00100
Almeria ○	65	355	8X	03868	18128	22016	7x907	5X	03858	08128	21515	5x610	00180
Mahon	40	357	10	01752	22412	21712	69807	80	02755	32315	17816	60302	00120
Barcelona ○	42	358	[illegible]	02790	08226	29911	30806	00	00890	32100	22208	40401	00380
La Coruña ○	57	362						00	00790	00000	25112	70665	00270
Lissabon	227	384											
Funchal ○	110	395											
Pt. Delgada ○	22	396											
Horta ○	65	398											
Teneriffa ○	37	400	40	01863	16113	13823	70905	8X	51747	00057	12221	8x605	82181
V. Cisneros	6	404	75	05893	06316	13123	6x806	97	05852	23328	11521	6x401	00180
Pinsk	137	569											
Kauen	83	466											
Riga	2	470											
Dorpat	81	476											
Helsinki	15	481											
Vaasa	9	483											
Kuopio	233	484											
Rovaniemi	80	607											
Budapest	130	541						57	03744	26228	09303	09303	8x404
Bukarest	92	575											
Klausenburg	374	590											
Belgrad	138	701											
Sofia	538	720											
Athen	239	730											
Canea (Kreta)	63	737						40	09616	xxx84	11514	60307	05270
Tunis	10	060											
Orel	191	841											
[illegible]	71	858											
Minsk	211	887											
Smolensk	234	889											
Kiew	135	957											
Dnjepropetrowsk	62	968											
Odessa	50	975											
Mariupol	[illegible]	989											
Sewastopol	[illegible]	998											

Heute 2 Uhr / Heute 8 Uhr

Bodenstationen	2: C_LC_H	2: wwVhN$_h$	2: DDFWN	2: PPPTT	2: UC$_H$app	8: C_LC_H	8: wwVhN$_h$	8: DDFWN	8: PPPTT	8: UC$_H$app	8: RR
Tromsö						04	01890	19112	33002	80309	-
Bodö	00	00990	08400	30351	70902	00	02990	08304	30701	65209	-
Nordöyen						00	00990	09500	28304	[illegible]	00393
Krakenes	40	01882	08512	21809	x0807	04	01990	08301	18604	[illegible]	00371
Utsira						57	02864	04425	15006	60700	00380
Lister						04	02990	05425	13503	[illegible]	00391
Ferder						5X	03848	03528	15803	[illegible]	97384
Aarhus	5X	62648	32568	07703	9x609	5X	61648	06668	06805	[illegible]	-
Kopenhagen	5X	03845	02528	03704	8x602	40	02745	08465	05805	[illegible]	[illegible]
Skagen	6X	63638	37888	10509	8x810	6X	02737	08667	10805	[illegible]	[illegible]
Helder	5X	22636	02368	19807	7x609	6X	63735	35668	12005	[illegible]	-
De Bilt						8X	81445	28288	12904	9x605	-
Genua	00	00890	00000	12507	60703	57	03855	03x88	80605	[illegible]	[illegible]
Venedig	00	00890	00000	11605	70401	37	02952	04127	11504	[illegible]	[illegible]
Madrid	00	00790	00000	02504	80903	00	04790	04100	xxx02	[illegible]	[illegible]
Almeria	50	02646	02126	21014	70965	80	01852	12213	19811	8x803	[illegible]
Mahon	50	01753	21143	19910	70805						
La Coruña	10	00790	28100	26209	80800	00	00890	00000	25508	80804	[illegible]
Teneriffa						70	01892	24112	12717	80701	[illegible]

All other stations have no entries for Heute 2 Uhr and Heute 8 Uhr.

Bergstationen

Bergstationen	Höhe m	JJJ	14: C_LC_H	14: wwVhN$_h$	14: DDFWN	14: PPPTT	14: UC$_H$app	19: C_LC_H	19: wwVhN$_h$	19: DDFWN	19: PPPTT	19: UC$_H$app	19: $R_zR_zT_xT_xE$	2 Uhr	8: C_LC_H	8: wwVhN$_h$	8: DDFWN	8: PPPTT	8: UC$_H$app	8: RRTTE
Mussalla	2926	726																		
Lomnitzer Spitze	2640	685																		
[illegible]ainken	2072	024	[illegible]	[illegible]	85491	89964	70203													
Mt. Ventoux	1900	248																		
Puy de Dôme	1467	246																		
Izaña	2367	401						20	028x6	00016	xxx06	91601	00091		00	019x0	00003	xxxxx	[illegible]	[illegible]

Höhenwinde (dd vv)

jj = Datum G_1G_1 = Uhrzeit (DGZ) — dd = Windrichtung (N = 36) vv = Windgeschwindigkeit in km/St

Ort	Berlin	[illegible]	Freiburg	bei Friedrichshafen	Feldberg	Hanstholm	bei El-Grove	Venedig	Neubiberg	Krakau	Leeuwarden	Hanstholm	Kristiansand	Kjeller	El-Grove
uuG_1G_1	11 17	11 16	11 17	11 17	11 16	11 17	11 16	11 16	11 17	11 17	12 06	12 05	12 05	12 06	12 04
[illegible] km															
20.0 ..															
16.0 ..										12 60					
12.0 ..					32 50	03 70				16 60					
10.0 ..	[illegible]	[illegible]	35 120	34 80	36 70	03 60	32 40	35 90	36 50	17 120		04 90			04 40
9.0 ..	[illegible]	35 50	36 120	36 80	35 50	03 70	33 50	04 80	36 60	17 100	36 100	33 70	03 140	36 80	03 50
7.0 ..	[illegible]	[illegible]	35 110	36 70	34 50	05 70	32 40	36 70	36 50	16 40	35 140	04 80	02 110	36 70	04 40
5.5 ..	[illegible]	[illegible]	35 40	35 60	34 50	03 80	03 40	04 30	32 40	17 20	35 100	04 60	07 80	36 70	03 50
5.0 ..	[illegible]	36 70	33 50	32 60	33 60	03 70	04 40	02 60	32 50	20 20	35 60	06 50	07 70	36 60	03 50
3.0 ..	[illegible]	33 20	34 20	32 70	34 60	03 70	05 40	36 40	34 50	27 20	35 50	07 70	07 70	35 40	03 40
2.0 ..	33 70	36 20	34 20	34 60	30 70	03 60	08 40	31 30	34 40	27 10	35 60	02 50	04 60	34 30	06 30
1.3 ..	31 70	02 20	29 70	29 40	34 50	03 70	08 60	31 80	31 40	26 20	36 60	05 70	07 70	33 30	05 30
0.8 ..	[illegible] 50	02 20	27 20	28 40	33 50	03 40	08 50	23 10	33 10	26 30	35 60	05 70	07 70	31 20	06 40
0.3 ..	30 40	02 10	25 10	28 40	33 30	03 50	10 70	23 20	29 10	25 20	34 40	05 90	05 80	30 10	06 40

Ort	Nürburg	Gerdauen	Prisen	Helder	Klagenfurt	Bladeshak	Gritzmarkstadt	Mainland	Emden	Hamburg
uuG_1G_1	11 18	11 17	11 17	11 20	11 17	11 14	11 17	11 17	11 14	11 15
7.0 km	(9.0) 35 120		33 40		(9.0) 03 40	(9.0) 01 70	(8.5) 19 70	35 80	(9.0) 35 120	(10.0) 01 60
5.3 ..	35 60	16 100	32 40	35 80	03 40	01 60	21 40	01 50	35 80	36 60
4.0 ..	34 40	16 80	31 40	34 60	02 40	36 60	17 30	01 50	35 50	35 70
3.0 ..	34 40	16 60	30 30	35 50	33 40	01 60	18 20	36 50	36 50	36 80
2.0 ..	33 40	18 40	32 40	36 50	33 40	01 60	21 30	35 50	34 40	35 70
0.8 ..	30 20	19 30	24 40	01 50	30 10	01 40	23 20	34 30	35 30	35 50

Ort	bei Krakau	Prisen	Helgoland	Swinemünde	Mainland	Gotenhafen	Libau	Nürburg	Fünfkirchen	Drontheim
uuG_1G_1	12 08	12 05	12 07	12 06	12 05	12 04	12 04	12 06	12 05	12 05
7.0 km	(7.5) 26 130	31 40	(6.8) 36 100		(8.5) 34 70	(8.6) 15 140	15 80	(9.0) 36 80	(9.3) 07 40	(11.0) 01 50
5.3 ..	14 80	31 60	03 70	15 40	23 30	15 120	14 90	36 60	35 80	13 50
4.0 ..	17 40	30 40	01 40	13 40	23 30	14 90	15 90	35 40	33 50	11 50
3.0 ..	18 20	30 40	01 40	11 30	24 20	15 50	14 20	34 30	33 40	10 60
2.0 ..	20 20	29 30	01 40	08 10	22 20	14 30	13 40	33 30	33 30	10 50
0.8 ..	25 20	25 40	36 40	21 30	02 20	12 40	15 30	30 20	33 30	13 30

Wolkenmessung

C = Wolkenart, vv = km/std, dd = Zupr. 36 =

Ort	
uuG_1G_1	
Cu. Höhe	
dd vv	
Ort	
uuG_1G_1	
Cu. Höhe	
dd vv	
Ort	
uuG_1G_1	
Cu. Höhe	
dd vv	

Täglicher Wetterbericht

des Deutschen Reichswetterdienstes
Herausgegeben von der Deutschen Seewarte
Verlagsort Hamburg

...rgang: 60 Nr. 318 — Montag, den 13. November 1944

...e 1

Erläuterung: Die Beobachtungen sind sämtlich in der Form der 1935 in Warschau beschlossenen Einheitsschlüssel wiedergegeben. Kurze Erläuterungen zu den einzelnen Ziffern werden zu Beginn jedes Vierteljahres beigegeben. Ausführlich finden sie sich in „Anweisung zur Verzifferung von Wettermeldungen", herausgegeben vom Reichsluftfahrtministerium. Alle Zeitangaben in DGZ.

Deutschland			Gestern 14 Uhr					Gestern 19 Uhr						Heute 2 Uhr					Heute 8 Uhr					
Stationen: ...orte o	Höhe m	JJJ	C_LC_M	$wwVhN_h$	DDFWN	PPPTT	UC_Happ	C_LC_M	$wwVhN_h$	DDFWN	PPPTT	UC_Happ	RR $\frac{T_gT_k}{SV_s}$ E	C_LC_M	$wwVhN_h$	DDFWN	PPPTT	UC_Happ	C_LC_M	$wwVhN_h$	DDFWN	PPPTT	UC_Happ	RR $\frac{T_nT_n}{SV_s}$ E
...burg-Fu.	18	403	5x	05635	00068	06503	9x002	5x	05558	08228	06603	9x801	97041	5x	05634	08228	03502	9x710	5x	61426	96228	01103	9x727	97031
...burg/Fgh.	41	400	5x	21635	06257	06004	9x001												5x	68438	14268	00302	0x712	97011
	28	460	87	02844	10227	06503	8x203	57	03754	13228	06604	9x300	93061	5x	05648	20128	03403	0x810	5x	62538	12368	01301	0x803	02010
...emünde o	1	406	5x	05135	14328	07903	9x003	5x	15755	12128	07503	8x702	00170	5x	03955	16128	04403	9x707	5x	62535	10328	02401	9x805	01151
...ne o	1	464	5x	62147	14337	08804	8x302	5x	05758	16228	07802	8x705	00070	5x	61858	18368	04203	8x808	84	25745	12465	04202	90302	03371
...erland	16	461	5x	05748	12328	06104	9x901	5x	15756	06328	06904	9x404	97050	50	05776	02226	04203	00740	5x	22643	12368	00003	9x708	01012
...land o	50	465	5x	03835	04378	07105	9x200	5x	03845	10328	07004	8x201	0x280	50	22755	06225	04204	80809	5x	62745	14368	00174	9x809	94174
...m o	6	401	62	63746	28368	07006	8x805	04	01890	00061	06205	90603	04181	50	05753	08203	04303	80808	52	52645	20358	00204	9x810	01161
...en	4	442	8x	03844	34168	06904	9x801	5x	03748	00028	06204	9x301	01040	5x	05658	00028	03703	0x708						
...horn	22	402	6x	03838	28388	07916	9x807							6x	62638	28168	03703	0x805	07	03690	00068	01302	0x803	03021
...old	178	187	5x	64538	28368	08303	9x602	5x	64528	26268	07302	9x702	14041						5x	47228	26128	01600	0x706	03004
...over	51	421	5x	61644	22167	06904	9x702	5x	05538	00068	06303	9x503	01041	xx	46209	00049	03201	0x708	xx	48309	00049	00401	0x806	00501
...eburg	45	408	5x	05648	16228	08104	8x901	50	05655	12115	07002	80703	97040	5x	05548	18228	04001	9x818	5x	52638	18128	02101	9x501	93011
	123	437																						
	48	436						50	62645	xxx68	18804	0x807	-						5x	08448	24368	01302	05808	06021
...en	202	407																						
	265	049	6x	62638	22468	13602	9x803							5x	05747	18527	07701	8x913	57	05644	20567	03701	8x811	91010
...el	289	351	5x	68418	24378	08601	0x803	5x	62428	22278	07702	0x503	03031						xx	46309	20279	-	-	-
...furt/M	111	412	5x	62645	22358	11505	9x905							5x	61558	20568	07003	9x808	6x	72328	20578	03300	0x810	04516
...nicken	189	441	52	64646	24268	14603	8x804	5x	05438	22368	13203	8x704	03xx1	5x	05548	24328	10602	8x908	5x	52536	16268	05002	8x814	93xx1
...berg	315	426	62	68636	20268	12602	9x702	62	68536	20368	10901	9x803	02022	62	72426	18378	08701	0x808	9x	72538	16378	07100	8x803	04504
...nbad	538	516																						
...burg	151	219	5x	05658	20228	15604	7x704	5x	05658	20268	14903	8x603	97051	5x	05658	20128	12003	7x809	5x	22558	18168	06201	9x713	01011
...ngen	427	443	52	03746	18498	14302	8x701	5x	72768	20328	13301	9x603	97021	5x	03768	20278	10850	0x708	5x	23746	18278	06850	9x810	94514
...ichshf.	400	444	8x	05757	22377	16203	6x805	5x	03757	20427	15702	9x702	00041	5x	05758	18478	13001	8x710	5x	23558	00028	07604	8x920	01004
...hen	528	414	54	05653	22426	14601	71904	07	02790	22526	13000	77706	00024	5x	05655	20428	11650	7x709	5x	03886	18328	08851	8x807	93518
...ruck	573	507	20	05673	00044	16602	82707	00	45490	00020	17658	90402	00039	02	08490	12148	14958	0x807	01	43390	00047	12057	0x907	00599
...münde o	3	455	5x	03638	16228	09203	9x300	5x	05548	00028	08403	8x803	00161	5x	52658	18258	06002	9x805	52	22656	18368	04702	0x300	01161
	1	404	5x	05645	13228	09903	8x901	5x	05643	13128	08802	8x603	00030	5x	05668	10228	06002	8x805	5x	23535	10428	05302	0x401	91010
	70	450	54	05625	18357	08203	8x302	5x	02676	00026	07501	0x702	91040	5x	05438	00028	04501	0x810	xx	48209	12379	02901	0x705	97011
	48	440	80	02744	16325	08604	80904	5x	03756	12228	07503	8x806	00050	5x	68548	10168	04401	0x806	6x	61526	12378	03102	0x502	01001
...uditz	131	449	82	61745	20468	08603	8x904	5x	21648	18368	07003	9x801	94041	5x	62648	18358	04102	0x707	5x	21648	11468	02402	01703	990x0
	320	646	5x	72548	18278	09301	0x705	5x	62537	18277	07801	0x904	06012	5x	23458	18278	04701	0x908	6x	03948	16168	02101	9x904	03001
...en	230	410	84	05663	18127	09004	60806	5x	05567	18227	07802	7x805	00050	5x	52548	16228	05002	9x807	5x	05657	16427	03802	8x501	97020
...n	449	458	5x	23547	18277	-	-							5x	05448	18378	06451	0x707	5x	05748	18478	-	-	-
	363	669	54	02744	22526	10603	6x902	5x	05655	20428	09902	8x701	97040	5x	71447	20677	07801	8x806	5x	55748	20678	07851	7x202	97001
...eis	408	670	84	02955	22427	11304	62902	57	02863	20226	11402	7x501	00041						57	02874	18427	08801	7x501	00501
...z	263	676	85	05755	22427	12303	6x703	5x	05768	18328	12302	9x201	00041	5x	05448	16428	12400	9x300	55	05654	14425	13000	9x90x	01501
...u	302	865						52	05654	24128	13702	7x301	9x034						5x	71458	12478	11500	9x804	01507
...urg	434	508	54	05764	12175	15401	75804	5x	05568	20128	15452	9x800	92027	5x	05678	12428	13152	8x809	5x	03868	12428	10352	7x807	00547
	157	501	57	83744	24386	12705	75701	07	05590	22187	13304	6x204	97051	07	05690	13106	13501	8x801	57	05551	12106	13052	06400	00530
	334	505	84	02863	14125	12905	56803	57	02864	00025	14401	7x304	00070	00	00890	00000	05854	00801	57	05574	00028	14556	0x801	00573
...nfurt	449	502	20	02873	00024	13005	56807	40	05773	00025	15051	9x305	00080	00	05790	00020	05855	00902	04	05490	00048	13854	06005	00553
...walde o	7	429	5x	05678	00018	09904	9x803	6x	62558	00058	07803	9x805	01051						07	02580	10365	07801	40205	02151
...g	15	405	52	62644	28268	08304	8x711	5x	64648	24478	03702	9x707	04042	5x	61735	16478	07702	9x317	5x	05525	14468	12701	9x313	03002
...sberg	20	422	5x	62426	26278	07101	0x715	6x	62335	08168	03804	0x713	06041	6x	22536	14468	10002	9x223	54	05744	10414	16201	80245	92011
...el o	3	447																						
	47	551	52	61645	26228	09304	8x904	6x	68428	24368	08001	0x804	03041	50	24454	10264	09601	00105	5x	05438	14428	11301	8x207	95501
	99	552	27	05745	22228	19504	7x705	5x	05748	24128	08303	8x803	00040	5x	03648	10328	07101	9x803	5x	53628	12428	07702	9x405	97011
...erg/Schl.	148	420	8x	02766	24226	10103	7x904	04	01790	18103	09300	91601	00031	5x	05658	08128	07151	9x907	5x	03758	14128	06401	0x401	93524
...au	117	411	20	02763	20324	09706	52705	50	05665	20125	09501	8x300	00060	50	05673	14323	08002	80803	57	02857	14578	08703	7x405	02011
...itz	255	454	84	05654	26126	10603	66501	5x	05568	20388	10901	8x301	97031	50	05654	20524	10701	80301	04	05690	14416	12300	86106	00523
...chau	107	556	6x	67228	24278	●	-																	
...stok	135	555																						
...annstadt	176	557	5x	61634	14428	09103	8x706	5x	08558	22368	09601	8x400	97031	00	05690	14300	10701	90300	04	05690	12304	13101	82205	00503
...n	203	559																						
...au	216	561	5x	62548	24228	10602	8x702	5x	05468	12178	11901	0x401	01031	5x	05668	08218	13150	9x101	57	01762	12304	14950	87204	00523
...erg	330	571																						

Stationen:	Höhe m	JJJ	C_LC_M	$wwVhN_h$	DDFWN	PPPTT	UC_Happ	C_LC_M	$wwVhN_h$	DDFWN	PPPTT	UC_Happ	$R_zR_zT_xT_xE$	C_LC_M	$wwVhN_h$	DDFWN	PPPTT	UC_Happ	C_LC_M	$wwVhN_h$	DDFWN	PPPTT	UC_Happ	$R_zR_zT_nT_nE$
...blick	3106	503						04	01972	24223	22063	78300	00639	xx	48009	20529	80663	8x805	xx	96009	24449	78563	51805	00649
...pitze	2962	416	54	029x3	24345	95167	88801	xx	48009	24549	94667	8x801	00179	xx	46009	24549	93266	8x705	50	057x4	16446	90567	86711	00679
...itzkogel	2397	506	xx	46009	28429	50261	0x00x	xx	49109	26349	51063	0x302	00xx9	xx	46009	22409	49603	0x803						
...eekoppe	1602	428	xx	46109	20549	24459	0x300	xx	49109	53779	23958	0x310	12589	xx	77009	51879	21358	0x806	xx	77009	51879	21008	0x403	xx589
...rkogel	1577	862						50	02645	26115	21458	8x200	xx579						5x	83448	16388	94001	9x403	97011
...erg/Sch	1493	427	xx	77009	22649	42757	0x803	xx	77009	22779	42157	0x801	02569	xx	77009	22879	39058	0x713	xx	74009	18679	34057	0x714	06589
...ckl	1446	511	10	02843	28326	51355	78201	50	02846	28326	51656	80811	00538						04	02890	20327	50256	9x300	00548
...er	1214	519	xx	77309	20479	99254	0x701	xx	77309	18479	68455	0x603	99549						xx	4x109	4x579	78856	9x704	99569
...elberg	1213	419	5x	05607	26377	66954	0x901	xx	46009	24679	65954	0x601	02539	xx	77009	24679	63555	0x805	xx	46009	24679	61055	0x807	02559
...usgründe	1166	561	xx	78009	16379	77554	0x801	xx	77009	18479	76754	0x801	16539	xx	46009	18479	73655	0x809	xx	46009	18379	70055	0x810	06569
...ken	1141	418	xx	77x09	22479	74454	0x900	xx	77009	24779	73504	0x703	02539	xx	77009	24279	70754	0x707	xx	47209	22279	68555	0x815	02559
...erkuppe	923	423						xx	77009	24479	99050	0x402	-						xx	77009	22579	93154	0x804	02549
...eberg	915	445	xx	77109	20579	90752	0x800	xx	77009	22679	95852	0x803	07528	xx	05948	18378	06451	0x707	xx	46109	20679	90354	0x807	08548
...er Asten	840	417	xx	77xx9	xxx79	07052	0x701	xx	77009	22579	05552	0x705	-						xx	46009	22379	99453	00806	09539
...berg/Ts.	801	424	xx	77009	18479	44651	0x7[illegible]	xx	77009	20379	13651	0x803	-	xx	46109	55979	27152	0x705	xx	77009	26379	07053	0x810	10539
...rit	673	397	xx	77009	53689	31400	0x901	xx	77109	53989	29351	0x706	02007	xx	77009	26579	10352	0x809	xx	77309	20579	22352	0x713	02537

Berichtigungen

Wetterlage von gestern: **Sonntag, 12. Nov. 1944**

14 Uhr

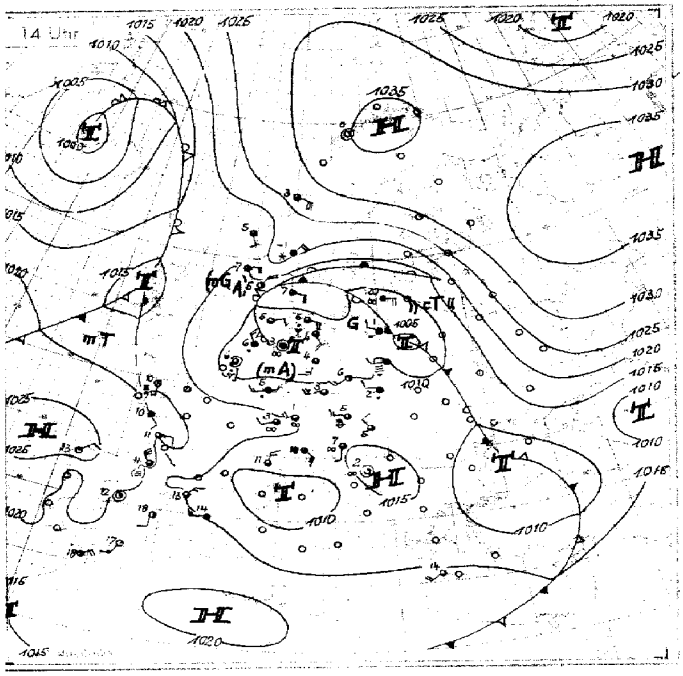

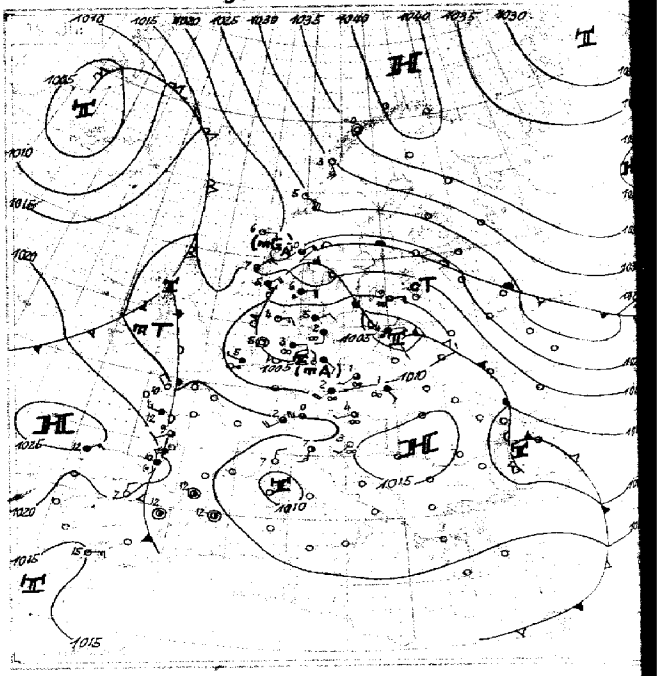

Wetterlage von heute morgen: **Montag, 13. Nov. 1944**

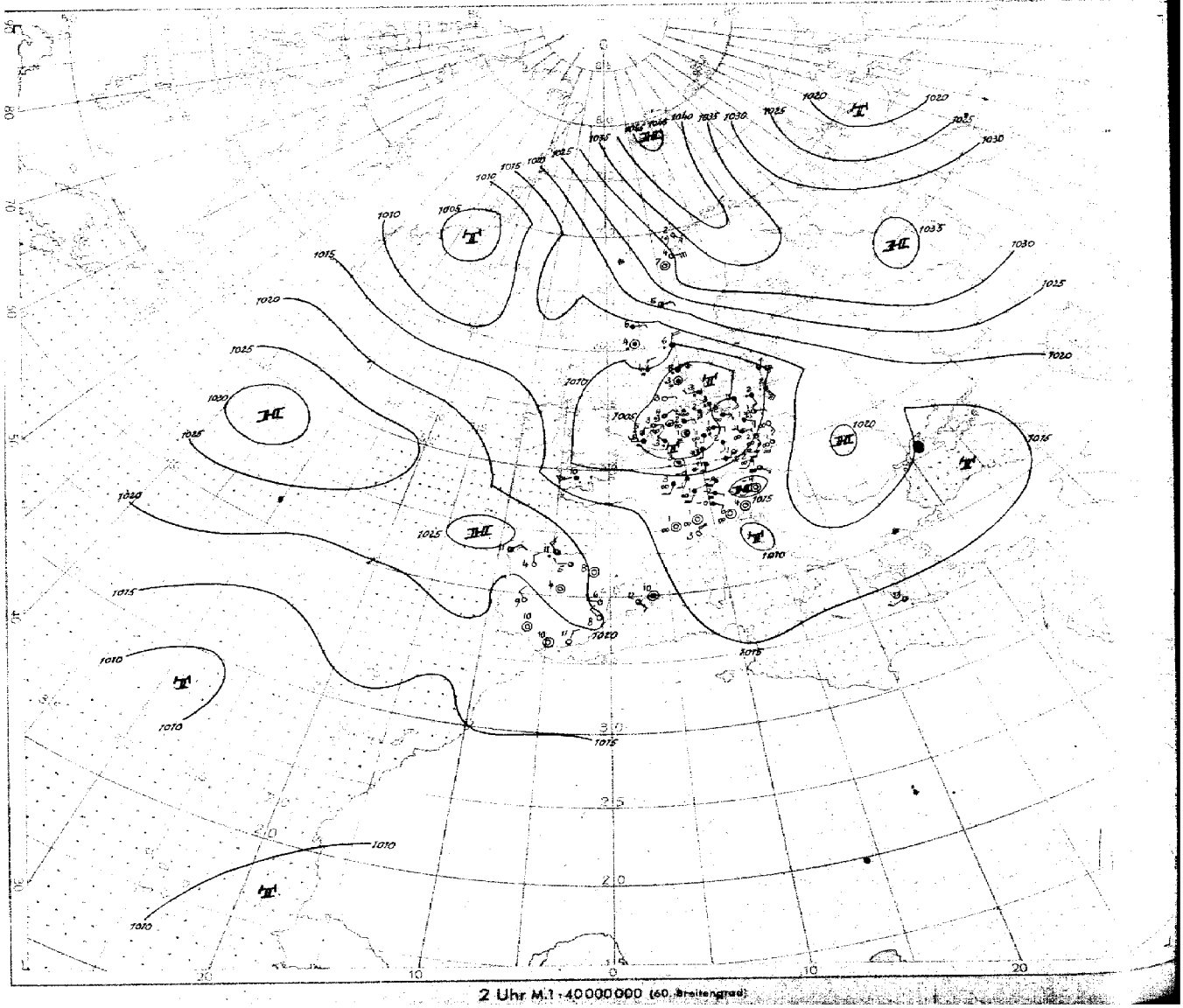

2 Uhr M.1 : 40000000 (60. Breitengrad)

Nr. 348

Höhen-Aufstiege

1. Teil

Montag den *13. November* 1944

Seite 5

Schlüssel:

Kenngruppe:
III G G $H_eH_eE_aT_tT_t$
$Q_1Q_2Q_3Q_4E_a$ s_1 s_2 s_3 G G } $Ha_eHa_eHa_eHr_eHr_e$ $Hr_fHr_fHr_fHr_fz_b$
Q L L t t y y 9 G G

Hauptisobarenflächen: $Ha_1Ha_1Ta_1Ta_1Ua_1$ $Ha_2Ha_2Ta_2Ta_2Ua_2$ $Ha_3Ha_3Ta_3Ta_3Ua_3$ .... $Ha_4Ha_4Ta_4Ta_4Ua_4$ $Ha_5Ha_5Ta_5Ta_5Ua_5$ $Ha_6Ha_6Ta_6Ta_6Ua_6$ $H_7H_7T_7T_7U_7$
Markante Punkte: $P_1P_1TTU_1$ $P_2P_2TTU_2$ ....
Pseudopot. Temperatur: $9Q_1Q_1Q_1Q_2$ $Q_2Q_2Q_2Q_3Q_3$ $Q_3Q_3Q_3Q_4Q_4$ $IIIP_iP_i$

Ort / Kennziffer / Höhe	Bardufoss 739	Bodö 010	Bergen 022 65 m	Kjeller 041	Kristiansand 032 20 m	Hanstholm 163 27 m	Blaavandshuk 184	Krasnowardeisk 645 80 m	Schimsk 314	Riga 470 14 m	Ber-dauen 319	Kiel 266	Swinemünde 405	Hamburg 403 12 m	Helgoland 405 42 m	Emden 104 1 m	Helder 294	Leeuwarden 040	Helder 294	Calais 208 25 m	Le Havre 230 119 m	Cherbourg 205 112 m	Guernsey 448	St. Nazaire	Gt. Grove 294	Nürnberg 047	Würzburg 244	Hohenpeissenberg	Stuttgart	Frankfurt 412 111 m	Erfurt 540 320 m	Berlin 44 57 m	Neubrandenburg	Lindenberg 425 122 m
$g_0G_3G_3$	12 17	12 17	12 17	12 17		12 17	12 14				12 17	12 17	12 16	12 16	12 10	12 16	12 14	12 16	12 20				12 13		12 14	12 15	12 14	12 13	12 17	12 [illegible]	12 17	12 [illegible]	12 15	12 12
41	.	-	-	-		-	-				-	-	-	-	-	-	-	-	-				-		-	-	-		-	-			-	-
96	-	-	-	-		-	-55				-	-	-	-	-	-50	-	-	-				-		-65	-	-	-	-	-	-	-	-	-
225	-60	-	-	-		-53	-48				-62	-	-	-	-44	-48	-	[6]-49	-50				-57		-56	-50	-48	-	-	-	-[illegible]	-[illegible]	-	-
300	-51	-	-49	-50		-50	-46				-50	-52	-	-	-43	-46	-47	[7]-46	-47				-46		-45	-49	-51	-	-	-	-42	-[illegible]	-	-
400	[2]-36	-36	[2]-33	-34		-34	-38				[2]-32	[9]-36	-	-	-36	-40	-33	[5]-38	-37				-34		[5]-38	[2]-38	[2]-37	-	-40	[illegible]	[illegible]	[illegible]	-	-
500	[2]34-24	[3]33-23	[6]35-22	[2]34-21		[2]35-25	[5]23-31				[2]38-21	[9]34-24	-27	[3]35-29	-26	[2]23-30	-25	[3]74-28	[2]25-30				-29		[4]43-40	26-29	26-29	-	-28	[illegible]	[5]25-30	[illegible]	15-30	[illegible]-29
600	24-14	[9]34-12	30-14	[8]35-12		[2]24-18	[6]18-23				[0]40-10	37-15	24-19	20-21	23-18	[9]24-22	-19	[9]30-22	[6]23-24				[2]-19		38-7	[illegible]	[illegible]	[illegible]	[illegible]	[illegible]	[illegible]	[illegible]	[illegible]	[illegible]
700	[3]23-8	[4]27-6	-9	[7]29-6		[2]18-11	[9]17-14				[0]35-5	[6]23-11	-13	[6]18-13	[3]19-13	[9]19-14	-13	18-14	-14				-5		16-5	[illegible]	[illegible]	[illegible]	[illegible]	[illegible]	[illegible]	[illegible]	[illegible]	[illegible]-14
800	[3]16-5	[3]17-5	-4	[8]23-3		-7	[5]16-7				[9]29-0	[6]18-7	-7	[5]18-7	15-6	-7	-6	[0]19-7	-7				-7		35-7	17-[illegible]	12-7	[8]-5	[illegible]	[illegible]-7	24-7	15-8	15-8	[8]16-8
900	[5]14-2	[6]16-4	[8]14+3	[8]15-1		[9]16-1	[9]14-2				18+1	12-4	-3	[6]16-2	[6]+0	[0]16-2	+1	[9]17-2	-7				+3		33-10	[illegible]	[illegible]	15-4	[illegible]	[illegible]	[illegible]	[illegible]	15-4	[9]24-3
950	11	09	16	12		16	15				11	12	13	16	16	16	-	10	-				-		35	16	17	14	15	[illegible]	10	[illegible]	15	15
Boden	10-9	53	15-7	14+0		17+3	16+3				12+1	11-0	12+1	15+3	16+5	16+3	22+6	17+7	16+3				22-7		37+10	10+4	17+7	11+4	15+0	17+3	[illegible]	17+0	10+7	19+3
41		-	-	-		-	-				-	-	-	-	-	(3145)	-	-	-						-	-						-	-	-
96	-	-	-	-		(1600)	1592				(1588)	-	-	-	(1624)	1597	-	-	(1597)				-		1649	-	-		-	-	-	-	-	-
225	1074	-	(1070)	(1073)		1069	1052				1067	(1059)	-	-	1063	1051	-	1051	1055				1090		1105	1050	1042	-	-	-	1048	1056	-	-
300	895	-	889	892		878	866				888	873	-	-	873	864	912	865	870				906		920	866	869	-	-	859	860	857	-	-
400	705	707	698	704		687	674				696	685	(682)	(677)	624	674	689	675	677				713		725	678	679	-	672	672	672	670	-	-
500	550	551	541	543		534	522				538	529	526	524	526	522	532	523	526				553		564	526	526	(534)	525	525	522	524	524	524
600	417	417	408	409		399	393				403	396	395	394	394	393	404	393	396				418		427	395	396	398	395	396	394	394	398	394
700	300	304	292	292		285	284				285	284	284	284	280	280	287	280	283				300		308	282	283	283	284	283	284	284	282	284
800	198	198	190	189		184	180				181	180	180	180	179	179	186	179	182				197		202	182	183	181	180	182	182	181	179	180
900	107	107	97	97		93	89				88	89	89	89	87	89	97	88	91				102		106	91	92	90	91	92	91	89	89	91
1000	24.4	25.6	12.8	14.4		9.2	5.8				4.7	6.8	7.1	5.3	4.0	5.5	10.1	4.0	7.5				18.8		19.5	7.5	8.0	6.4	7.3	8.7	6.3	8.2	6.2	7.3
41/96	.	-	-	-		-	-				-	-	-	-	-	(548)	-	-	-				-		-	-	-	-	-	-	-	-	-	-
96/225	-	-	-	-		(540)	540				(522)	-	-	-	(559)	546	-	-	(542)				-		548	-	-	-	-	-	-	-	-	-
225/500	535	-	(530)	(530)		529	530				529	(523)	-	-	537	529	-	529	530				537		543	535	507	-	-	-	523	526	-	-
500/1000	525	525	528	529		522	546				533	522	519	519	522	517	522	517	518				534		545	545	541	(524)	517	513	516	518	[illegible]	517

Markante Punkte	Bardufoss	Bodö	Bergen	Kjeller	Kristiansand	Hanstholm	Blaavandshuk	Krasnowardeisk	Schimsk	Riga	Ber-dauen	Kiel	Swinemünde	Hamburg	Helgoland	Emden	Helder	Leeuwarden	Helder	Calais	Le Havre	Cherbourg	Guernsey	St. Nazaire	Gt. Grove	Nürnberg	Würzburg	Hohenpeissenberg	Stuttgart	Frankfurt	Erfurt	Berlin	Neubrandenburg	Lindenberg
	.	.	.	-		.	.				20624	-	.	-	-	.	-	.					.		.		.	.	-	.	-	-		
	-	-	-	-		-	-				27634	-	-	-	-	-	-	-	14991				-		-	-	-	-	-	-	-	11504	-	
	-	-	-	-		-	-				25594	-	-	-	-	-	-	-	16534				-		38467	-	-	-	-	-	23991	16541	-	-
	-	-	-	-		-	-				46749	-	-	44853	-	-	-	17534	22534				-		48657	-	-	-	-	-	46[illegible]	22534	-	-
	-	-	26554	-		12534	-				51749	-	-	57713	13941	-	-	33957	25541				-		78022	-	-	-	-	-	[illegible]	[illegible]	74813	-
	-	-	35921	-		27534	-				59640	-	-	58734	10961	-	28991	46838	32961				11054		19554	-	-	-	-	[illegible]	[illegible]	[illegible]	50153	-
	-	-	46763	-		43841	-				68550	26581	45834	67655	24930	04991	31961	47859	35911				20591		27504	17514	-	-	-	[illegible]	[illegible]	50704	52755	-
	-	-	53717	-		46799	-				75510	55699	56715	68656	25930	76511	36860	54758	44891				22604		45707	26521	19841	53701	-	[illegible]	[illegible]	[illegible]	72634	52775
	20564	38881	66614	28551		54713	30551				86040	74600	59694	95607	34941	28761	37881	57753	45891				27514		63552	38954	27524	63606	-	[illegible]	[illegible]	[illegible]	[illegible]	54127
	65602	74957	75561	63590		64693	35941				95520	85550	86551	77590	38881	43891	43890	76179	42225				55661		84095	94967	42848	93052	52950	[illegible]	[illegible]	[illegible]	86575	85548
	97047	89626	96065	97510		90529	45860				97510	88550	88551	89529	56711	56755	76641	92519	87520				86021		92127	[illegible]	[illegible]	[illegible]	56759	[illegible]	[illegible]	[illegible]	[illegible]	44622
	02578	03557	04085	89010		01058	01059				00029	01032	01039	00049	00049	01059	04089	04059	01059				01079		01089	95010	[illegible]	01059	[illegible]	00059	[illegible]	[illegible]	02038	97038

Klartexte (Besondere Bemerkungen):

Hamburg: ∞^2 - 0.2 ∞^9 0.8 - 5.0 ∞ [illegible] Sc. [illegible] E aufget. [illegible] Sc m. [illegible] 13 - 1.2 [illegible] S. Hofbr. am [illegible] Horiz. [illegible] 6.0 [illegible] N.W.-E [illegible] u. [illegible] Bän 5.5.

Münster:

Wernigerode: ∞^1 - 1.1 α^1 3 - 1.2 [illegible] 6.2 - [illegible] St. [illegible] nach [illegible] aufge. [illegible] Horiz. [illegible] M.E. Horiz. [illegible]

Frankfurt: leichter [illegible] 3 - 4 ab 0.6 [illegible] S. [illegible] ausgeschl. [illegible] E Raum - 6.2 [illegible] 8.5 [illegible]

Lindenberg: [illegible] 12 [illegible]

Breslau:

Ort / Kennziffer / Höhe	Belgrad 701	Bukarest 525	Konstanza 562 12 m		Saloniki 731 1 m		Rom 322 3 m				Athen 730 100 m	Kanea 737 14 m	Rhodos 658 66 m					Magdeburg? 302	Vemedig? 342 m	Budapest 511	Belgrad 701		Sete 224	Friedrichshafen 545	München 474 526 m	Klagenfurt 502 464 m	Wien 501 157 m	Krakau 561	Litzmannstadt 551			Minsk 887	Warschau 556 104 m	Breslau 411 120 m
$g_0G_3G_3$																		12 17	12 16	12 15				12 17		12 17	12 17	12 16	12 17					
41																		-	-	-				-		-	-	-	-					
96																		-	-	-59				-		-	-	-56	-					
225																		-53	-	-46				-50		-48	-48	-47	-					
300																		-55	-	-49				-51		-56	-52	-46	-					
400																		-42	-46	-47				-44		-44	-46	[8]-43	-45					
500																		33-34	[9]-34	[9]24-33				[5]25-30		[9]-33	-37	[8]23-34	[7]23-33					
600																		[6]18-23	[2]18-22	[7]18-24				[7]21-22		[2]19-23	-26	[9]20-22	[9]24-22					
700																		[5]16-15	[9]19-13	[8]19-13				[9]19-14		[9]17-15	-16	[9]19-17	[9]17-16					
800																		[6]17-6	[9]16-6	[5]17-8				[7]16-9		[8]17-6	[8]17+9	[0]17-8	[0]12-11					
900																		[5]18+2	16+3	[0]15-3				[8]15-2		[9]20+2	[8]15-1	[0]15-3	[5]12-5					
950																		15	-	15				-		-	14	13	13					
Boden																		16-2	21+4	15-2				15-2		18+4	14+0	13+4	15+4					
41																		.	.	-				-		-	-	.						
96																		-	-	1598				(1591)		(1594)	-	1595	.					
225																		1047	-	1048				1050		1046	1037	1050	-					
300																		866	-	863				868		863	853	864	(857)					
400																		680	678	676				680		679	670	675	671					
500																		529	528	527				528		529	522	524	520					
600																		399	400	399				399		400	395	395	394					
700																		287	287	287				286		287	284	282	278					
800																		186	186	187				185		186	184	184	178					
900																		94	94	97				95		94	93	91	89					
1000																		9.9	9.9	13.7				11.9		10.5	10.2	8.0	6.4					
41/96																		.	.	.				-		.			.					
96/225																		-	.	548				(544)		(548)	.	545	-					
225/500																		519	-	521				522		517	516	527	-					
500/1000																		519	519	513				516		512	511	516	513					

Markante Punkte	Magdeburg?	Venedig?	Budapest	Friedrichshafen	Klagenfurt	Wien	Krakau	Litzmannstadt
	-	.	-	.	.	.	-	.
	.	.	.	-	.	.	.	-
	-	.	.	11591	.	.	.	-
	10534	-	.	18501	.	.	.	-
	27551	-	09501	27531	.	-	-	-
	28551	-	16991	39971	-	20961	-	32531
	35971	.	18971	54781	34991	26981	-	41995
	42901	34591	29991	66667	35991	32521	42531	40866
	55966	67752	38991	76618	45891	34551	43531	33551
	65645	77677	34501	78640	69659	48891	43911	35630
	76857	83551	37511	83570	21007	77659	53521	83560
	09075	84107	96048	84002	95238	99138	98539	94115

Klartexte (Besondere Bemerkungen): München: | Wien: | Paris:

Vortag

Karten vom Fruhtermin

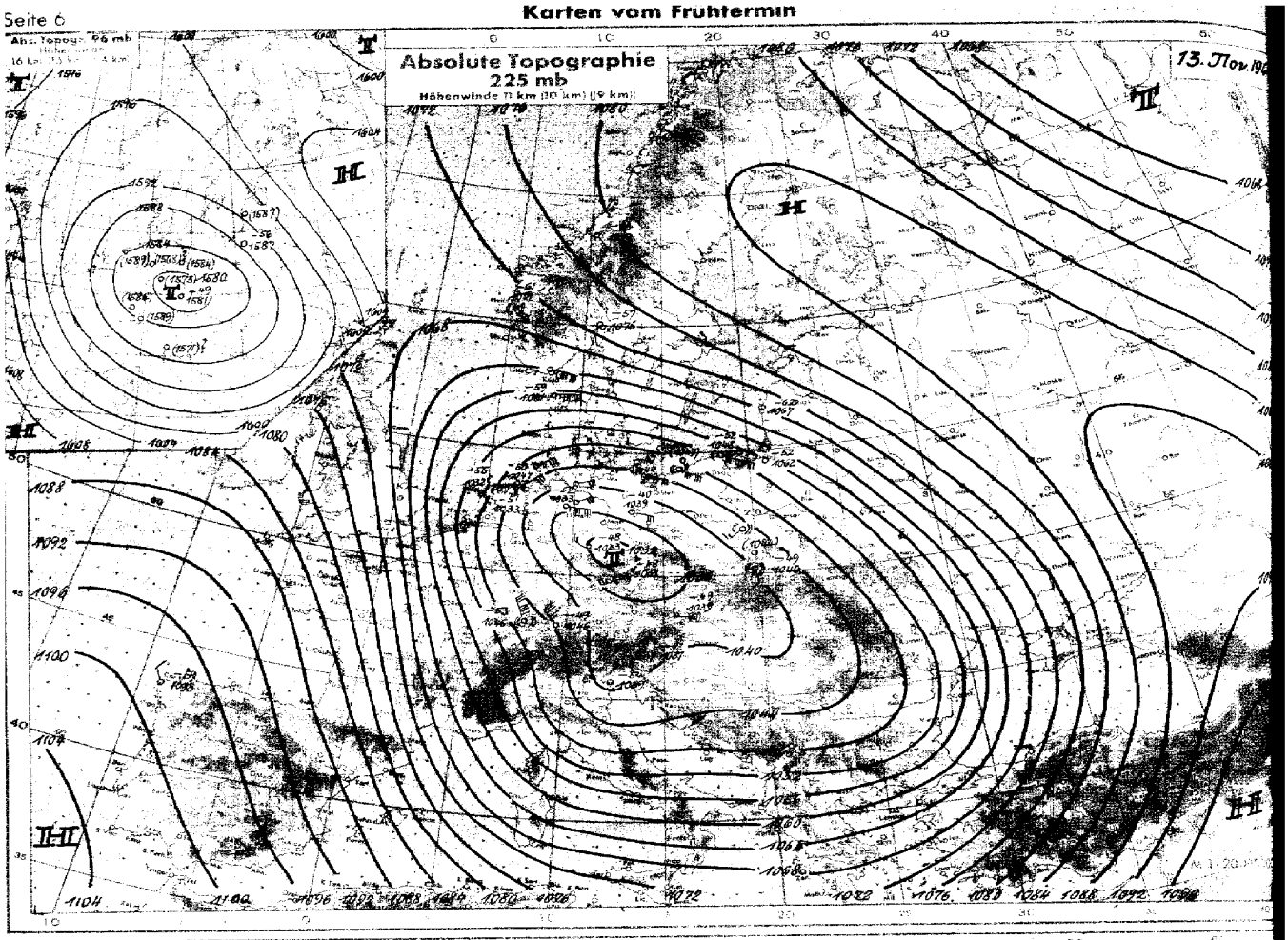

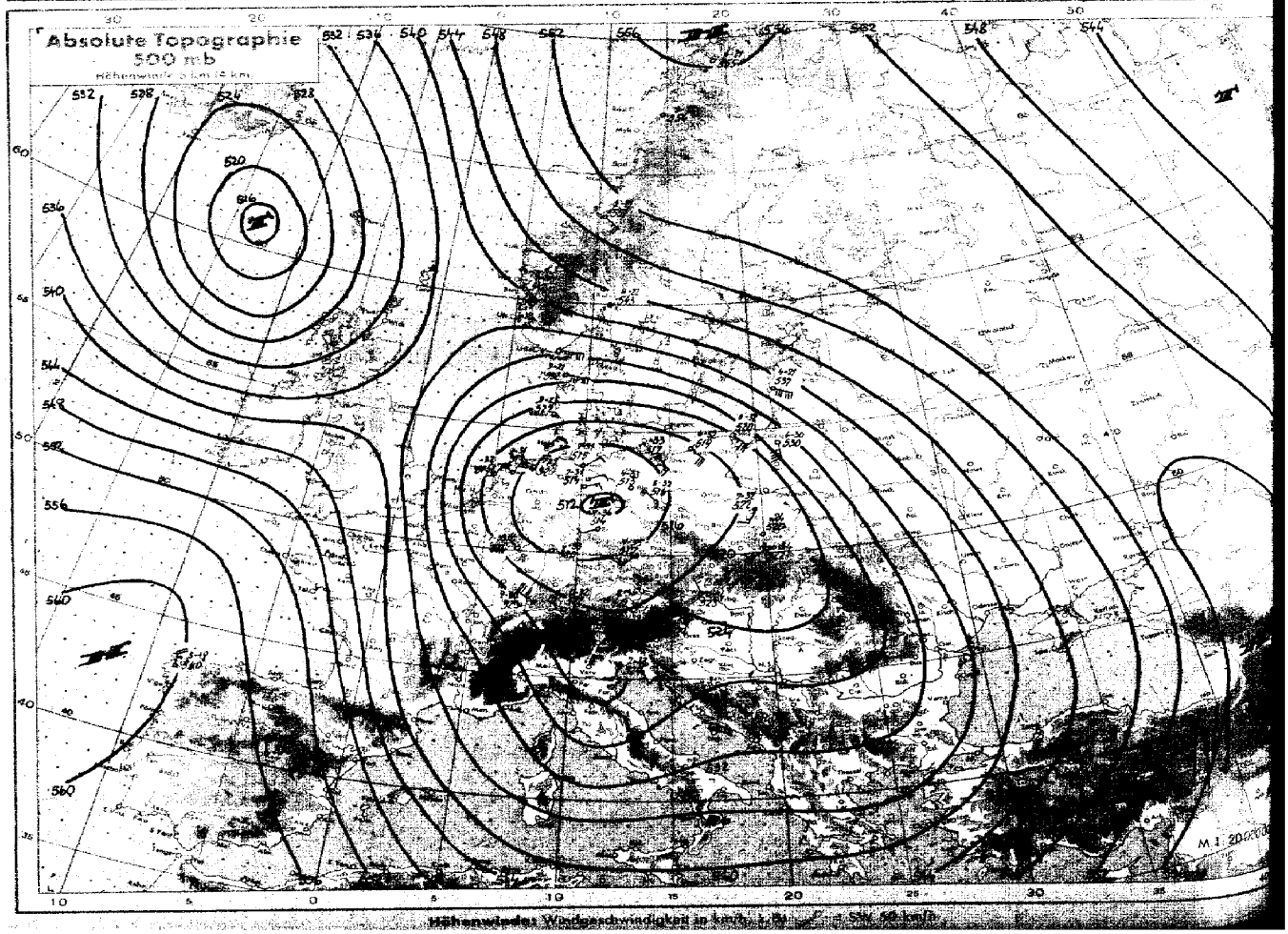

Höhenwinde: Windgeschwindigkeit in km/h

Karten vom Frühtermin

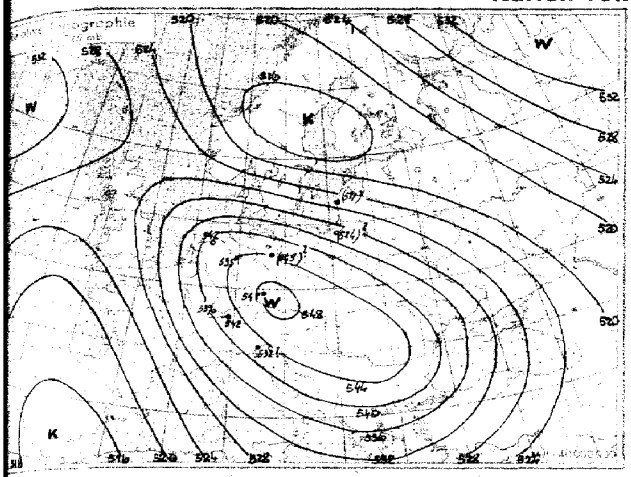

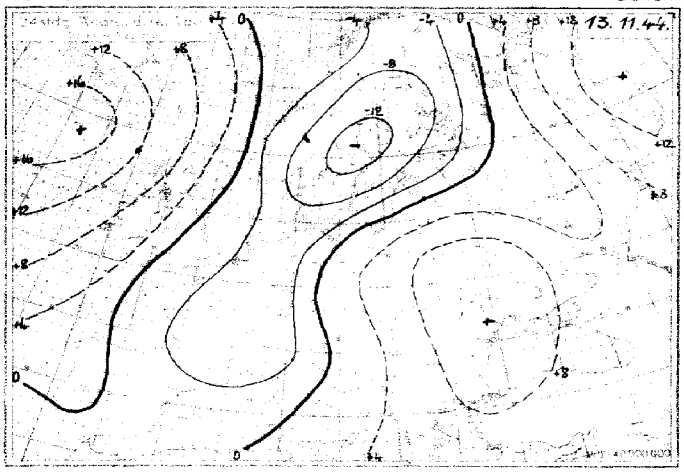

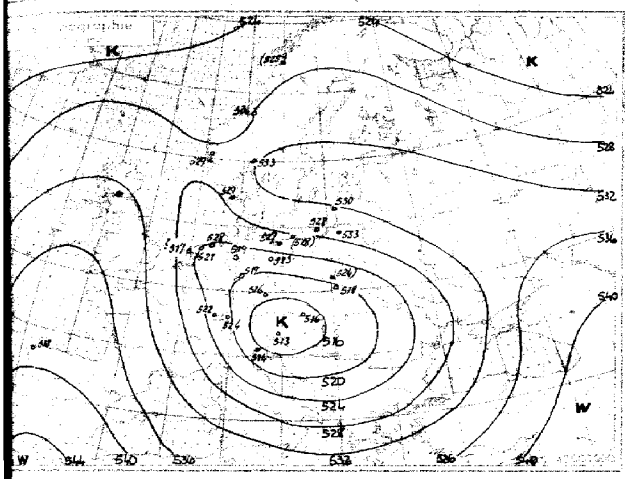

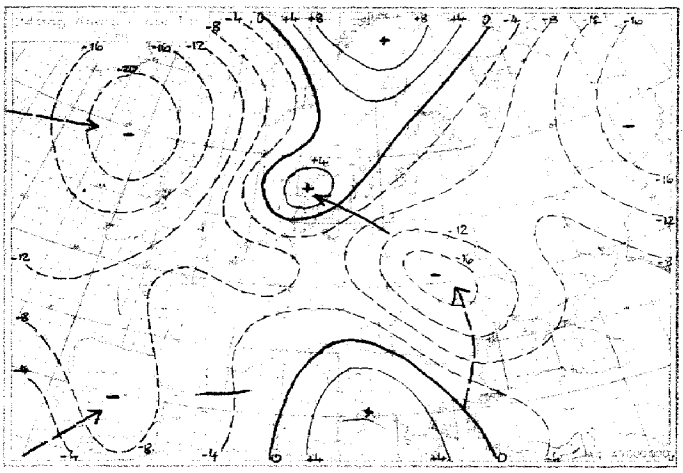

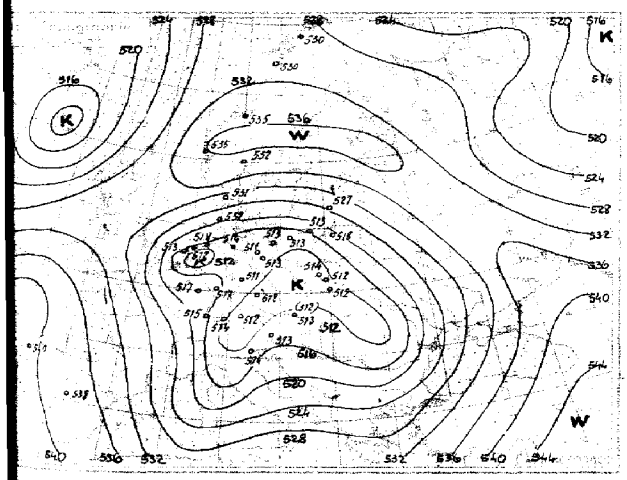

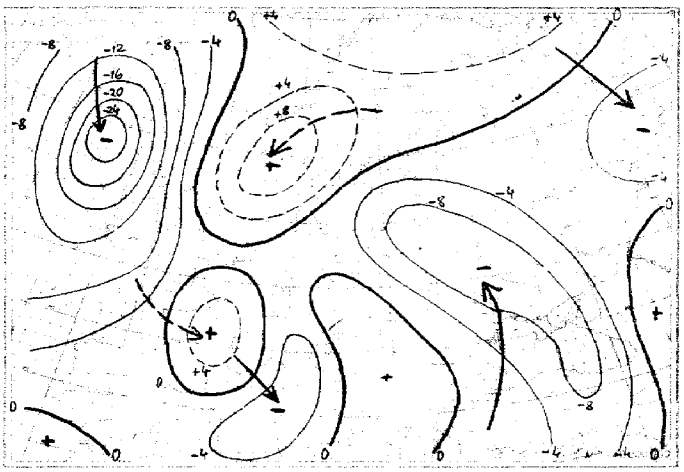

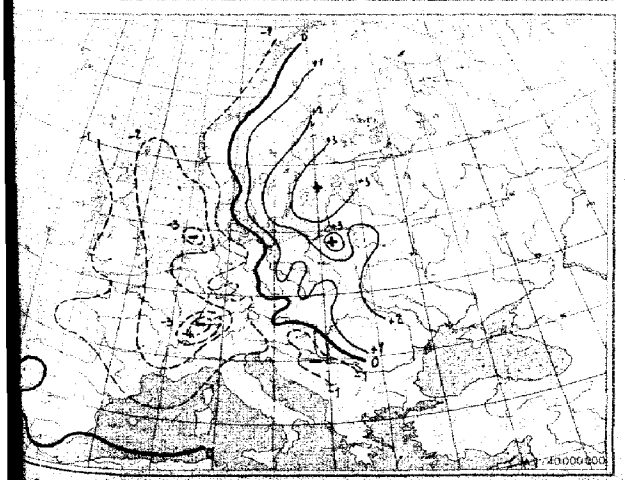

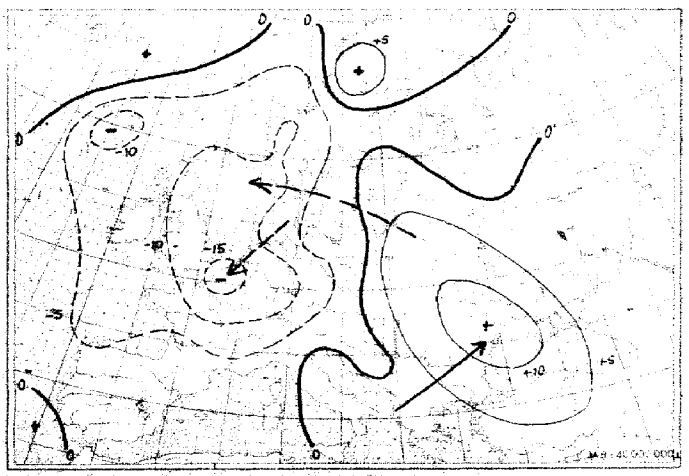

3stündige Bodendruckänderung seit heute 5 Uhr in Millibar

24stündige Bodendruckänderung seit gestern 8 Uhr in Millibar

Nr. 318

Höhen-Aufstiege

2. Teil

Montag den 13. November 1944

Seite 8

Oberer Teil: $\overset{U}{OO}TT$ Relative Feuchte in 10%, darunter Pseudopot. Temperatur in °C und wahre Temp. (°C) an den Hauptisobarenflächen.

Mittlerer Teil: $H_a H_a H_a$ = Höhen der Hauptisobarenflächen in dyn. Dekametern. $H_r H_r H_r$ = Abstand zwischen 500 u. 1000, 225 u. 500, 96 u. 225, 41 u. 96 mb-Fläche.

Unterer Teil: $P_t P_t TTU_t$ = Druck, Temperatur und Feuchte an den markanten Punkten.

Klammern zeigen an, daß der Wert durch Verlängerung der Zustandskurve ergänzt ist

UU Datum
$G_s G_s$ Uhrzeit (G.G.Z.)

	Ort (Kennziffer, Höhe)	Vaasa 702, 20 m	Sodank- 729	Bodö	Drontheim 017, 50 m	Bergen 022, 65 m	Kjeller 041	Kristiansand 032, 30 m	Hanstholm 183, 27 m	Blaavandshuk 184
	$G_s G_s$		13.05	13.05	13.05	13.05	13.05		13.05	13.05
OO TT	4		-	-	-	-	-		-	-
OO TT	96		-	-	-	-	-		-	-
OO TT	225		-	-	-63	-61	-57		-59	-
OO TT	300		^{7}-52	-51	^{0}-49	-49	-47		-48	-52
OO TT	400		^{4}-34	-35	-35	-33	-32		^{0}-33	-37
OO TT	500		^{4}32-27	^{3}34-22	^{2}35-21	^{7}40-20	^{9}30-22		^{7}38-21	^{8}32-15
OO TT	600		^{5}33-11	^{4}34-11	-10	^{6}36-11	^{8}33-13		^{7}30-13	^{8}25-19
OO TT	700		^{5}30-5	^{6}31-4	37-3	37-2	^{7}34-3		-7	^{0}25-10
OO TT	800		^{4}23-1	^{7}25-1	^{9}37-4	24+1	^{7}30+2		30-2	^{9}19-6
OO TT	900		^{4}13-1	^{8}13-3	+2	^{8}16+5	^{0}16+1		26+3	^{0}17-1
OO	950		10	10	-	20	10		26	16
OOTnTn	Boden		3-4	-6	13+2	15+0	17+2		24+7	14+2
$H_a H_a H_a$	41		-	.	-	-	-		-	-
$H_a H_a H_a$	96		-	-	-	-	-		-	-
$H_a H_a H_a$	225		-	(1079)	1079	1071	1075		1061	-
$H_a H_a H_a$	300		902	900	900	891	894		882	865
$H_a H_a H_a$	400		712	711	708	700	701		690	677
$H_a H_a H_a$	500		555	554	551	542	543		532	522
$H_a H_a H_a$	600		420	420	416	407	409		396	390
$H_a H_a H_a$	700		303	302	298	289	292		282	276
$H_a H_a H_a$	800		198	199	194	185	187		178	174
$H_a H_a H_a$	900		107	107	100	92	94		86	83
$H_a H_a H_a$	1000		24.5	24.3	16.4	7.3	11.4		1.6	3.0
$H_r H_r$	41/96		-	-	-		-		-	-
$H_r H_r$	96/225		-	-	-	-	-		-	-
$H_r H_r$	225/500		-	(525)	526	529	533		529	-
$H_r H_r$	500/1000		530	530	535	535	532		531	522
$P_t P_t TTU_t$ Markante Punkte			-	-	18661	20631	-		-	-
			-	-	58861	26551	-		-	-
			-		46771	29991	-		-	-
			-	-	49722	32971	-		-	-
			-	-	58623	48727	-		-	-
			24611	-	62501	75818	-		-	-
			45964	-	72519	76028	-		-	-
			78015	-	84061	82011	23571		19581	28531
			82536	-	87051	91041	24571		24591	32501
			93507	26581	92011	95061	46761		25581	45801
			99003	00017	97021	98041	88520		54688	73580
			02529	03548	02045	01057	99049		00080	99530

	Ort (Kennziffer, Höhe)	Libau 471	Gerdauen 319	Gotenhafen 550, 3 m	Swinemünde 455	Neuhof/Pomm. 266	Hamburg 403, 12 m	Helgoland 485, 42 m	Emden 154, 1 m	Faßberg 181	Helder 291	Leeuwarden 010	Le Havre 230, 119 m	Cherbourg 205, 112 m	Brest 220, 30 m
	$G_s G_s$	13.04	13.05	13.05	13.06	13.07	13.07		13.05	13.07	13.04	13.06			
OO TT	4	-	-	-	-	-	-		-	-	-	-			
OO TT	96	-	-56	-	-	-	-		-	-	-	-			
OO TT	225	-52	-52	-52	-47	-	-		-50	-52	-55	-51			
OO TT	300	-47	-45	-46	-43	-45	-		-49	-50	-52	-52			
OO TT	400	^{6}-35	^{3}-35	-38	-45	^{6}-40	-		-38	-45	-43	-41			
OO TT	500	^{4}36-21	^{4}24-30	^{8}22-32	-33	^{6}22-32	^{7}23-31		38-24	^{7}24-31	-32	^{8}24-31			
OO TT	600	^{3}30-13	^{4}23-19	^{9}20-23	-25	^{7}18-23	^{8}19-24		-21	^{8}18-24	-25	^{9}22-21			
OO TT	700	^{4}14-8	^{3}20-12	^{8}17-16	^{8}15-17	^{8}17-15	^{8}15-16		^{7}18-14	^{7}15-18	-18	^{9}13-16			
OO TT	800	^{7}22-3	^{6}15-7	^{9}-6	^{9}13-10	^{9}14-9	^{9}13-10		-8	-11	-12	^{0}12-11			
OO TT	900	^{0}12-4	^{0}14-3	^{0}12-5	^{9}14-3	^{9}12-4	^{9}12-4		-2	-4	-5	^{0}9-5			
OO	950	13	13	12	13	11	12		14	-	-	11			
OOTnTn	Boden	13+1	11+0	11+1	11+1	11+1	12+0		13+2	12+1	12+1	15+2			
$H_a H_a H_a$	41	-	2127	-	-	-	-		-	-	-	-			
$H_a H_a H_a$	96	(1587)	1587	-	-	-	-		(1589)	(1568)	-	-			
$H_a H_a H_a$	225	1067	1062	1048	1044	(1047)	-		1047	1033	1032	1033			
$H_a H_a H_a$	300	886	877	864	856	861	-		860	859	851	851			
$H_a H_a H_a$	400	694	683	673	668	670	-		673	664	665	664			
$H_a H_a H_a$	500	537	530	520	517	519	515		520	514	515	513			
$H_a H_a H_a$	600	403	399	392	389	391	386		389	385	387	384			
$H_a H_a H_a$	700	287	286	280	277	278	274		276	273	271	272			
$H_a H_a H_a$	800	185	185	180	177	178	174		176	174	172	173			
$H_a H_a H_a$	900	93	94	90	87	88	84		85	84	84	83			
$H_a H_a H_a$	1000	10.4	11.3	7.8	3.7	5.8	0.8		2.0	1.0	2.3	1.1			
$H_r H_r$	41/96	-	540	-	-	-	-		-	-	-	-			
$H_r H_r$	96/225	(521)	524	-	-	-	-		542	(535)	-	-			
$H_r H_r$	225/500	530	533	528	527	(528)	-		528	519	517	521			
$H_r H_r$	500/1000	527	518	513	513	513	514		518	515	513	512			
$P_t P_t TTU_t$ Markante Punkte		-	-	-	-	-	-		-	11541	-	-			
		-	-	-	-	-	-		-	12581	-	-			
		-	08561	-	-	-	-		-	13561	-	-			
		-	13661	-	-	-	-		13526	15561	-	-			
		-	16541	-	-	-	50817		21991	17531	-	-			
		15601	19541	-	-	-	57757		31981	37991	20561	-			
		20611	25501	-	-	-	58756		34961	63718	26531	27531			
		34901	34691	16541	22901	-	85579		43861	72646	28541	32511			
		37891	45833	17531	33931	23501	86570		44861	76631	42911	54768			
		65624	52785	24521	38981	36411	92579		54741	77631	51811	77620			
		78536	85560	66687	64718	42916	94520		65681	94511	83601	88570			
		01048	01029	01029	00020	01010	00029		00020	99010	01039	00020			

Klartexte (heute):

Hamburg: Leichter Regen ωω² 0.2, ωω ¹h o z. 0.3 -1.2, ωω¹ 1.2-2.2, 8/10 Sc 0.08-0.15, 7/10 Sc fra 1.1-1.2 u. 1.6-1.7, 7/10 Ac fra 3.2-3.5, >Gi, 5.4 6/10 Cs, SE-Hor. frei.

Neuruppin: ωω² 0.3-1.4, 10/10 St 0.05-0.3, 6/10 St 0.3-1.4, 10/10 St 1.4-4.0, sf. Vereisung 3/10 Ac, Ac lent 4.2-4.7, >Gi Ci.

Frankfurt: Regen u. Schnee, 0.2 6/10 Fs, 0.3-2.2 10/10 Sc, St, 2.8-4.0 4/10 Ac u. As, 5.5-6.3 10/10 dünn. As, >Gi wolk.

Lindenberg: Drachenanstieg: 10/10 St, Nieseln in 0.12, Sicht 3 km, Vereisung 2.

Breslau:

	Ort (Kennziffer, Höhe)	Madrid 255	Nürnberg 641	Münster 067, 52 m	Frankfurt 412, 111 m	Erfurt 646, 320 m	Berlin 440, 57 m	Berlin 440, 57 m	Neuruppin 238 m	Lindenberg 425, 122 m	Breslau 411, 120 m	Pilsen 666
	$G_s G_s$	13.05	13.06		13.08	13.05		13.05	13.07	13.06		13.05
OO TT	41	-	-		-	-		-	-	-		-
OO TT	96	-	-		-	-		-	-	-		-49
OO TT	225	-	-		-	-46		-40	-	-		-48
OO TT	300	-	-		-	-48		-	-	-		-51
OO TT	400	-	^{6}-40		-	-46		-45	-	-		^{6}-48
OO TT	500	39-18	^{5}31-33		^{6}21-33	^{9}38-36		^{5}22-32	^{4}20-33	-		^{7}17-35
OO TT	600	^{3}34-10	^{9}20-22		^{7}21-21	^{0}17-23		^{6}18-23	^{7}14-26	^{7}19-23		^{8}16-25
OO TT	700	32-2	^{0}20-13		^{8}21-12	^{0}17-16		^{8}14-17	^{8}14-17	^{8}19-17		^{0}16-16
OO TT	800	^{4}32+5	^{8}20-6		^{8}18-4	^{0}16-9		^{9}13-9	^{8}12-10	^{8}17-7		^{8}13-9
OO TT	900	31+1	^{0}17-1		^{8}14-2	^{0}16-3		^{0}14-3	^{7}12-3	^{8}15-2		^{9}14-3
OO	950	-	12		13	16		14	11	16		14
OOTnTn	Boden	10+0	12-2		11-0	16-1		11+1	12+1	14		14-0
$H_a H_a H_a$	41	-	-		-	-		-	-	-		-
$H_a H_a H_a$	96	-	-		-	(1595)		(1584)	-	-		1581
$H_a H_a H_a$	225		-		-	1033		1039	-	-		1033
$H_a H_a H_a$	300	-	-		-	847		852	-	-		848
$H_a H_a H_a$	400	-	668		(669)	662		666	-	-		665
$H_a H_a H_a$	500	565	519		520	514		516	513	-		517
$H_a H_a H_a$	600	419	390		392	387		387	386	390		390
$H_a H_a H_a$	700	300	277		278	275		275	274	277		278
$H_a H_a H_a$	800	206	176		176	175		176	175	176		178
$H_a H_a H_a$	900	101	85		85	85		85	85	86		88
$H_a H_a H_a$	1000	16.5	2.9		2.6	2.2		2.7	2.0	2.9		5.1
$H_r H_r$	41/96	-	-		-	-		-	-	-		-
$H_r H_r$	96/225		-		-	(543)		(545)	-	-		548
$H_r H_r$	225/500	-	-		-	519		523	-	-		516
$H_r H_r$	500/1000	438	517		517	511		513	511	-		512
$P_t P_t TTU_t$ Markante Punkte		-	-		-	-		-	-	-		-
		[illegible]	-		-	15521		-	-	-		-
		-	-		-	28971		-	-	-		-
		-	-		-	33511		14531	-	54768		-
		-	-		-	36991		17981	50834	67666		10991
		-	-		-	36501		25951	53825	64659		13501
		-	-		-	41931		35931	56796	79577		27971
		50682	-		-	47891		38981	59766	86550		33551
		63572	44916		-	75620		65694	74649	92518		53651
		82055	65670		45906	84560		64708	81588	94018		77607
		84050	88510		64549	93510		96500	84576	96010		82599
		96030	94510		99019	97010		00010	00020	99010		00019

	Ort (Kennziffer, Höhe)	Litzmannstadt 537	bei Krakau 561	Krakau 561, 216 m	Wien 501	Wien 501, 157 m	Klagenfurt 502, 464 m	München 414, 528 m	bei Friedrichshafen 595	Freiburg 580
	$G_s G_s$	13.05	13.03	13.05	13.06	13.05	13.05	13.06	13.05	13.05
OO TT	41	-	-	-	-	-	-	-	-	-
OO TT	96	-	-	-	-	-	-	-	-	-
OO TT	225	-	-	-49	-	-49	-62	-	-49	-53
OO TT	300	-	-45	-50	-	-54	-67	-	-49	-54
OO TT	400	-	-30	-46	-	^{9}-43	-45	^{8}-46	-42	-38
OO TT	500	^{7}25-32	-24	^{0}30-34	-	^{6}30-34	17-32	^{8}18-35	^{7}24-32	^{9}26-30
OO TT	600	^{9}19-24	-18	^{8}16-25	^{5}15-15	^{6}16-24	^{9}18-24	^{8}16-25	^{0}20-24	^{0}18-24
OO TT	700	^{9}18-15	-11	^{9}14-17	^{7}14-17	^{7}14-17	^{4}15-16	^{8}16-17	^{0}17-16	^{0}17-15
OO TT	800	^{9}18-7	-6	^{0}15-9	^{6}15-8	^{7}15-8	^{8}15-8	^{8}14-9	^{8}16-8	^{0}15-9
OO TT	900	^{0}14-4	-1	^{9}15-2	^{6}11-1	^{7}15-7	^{9}12-3	^{8}14-3	^{8}15-2	^{9}13-3
OO	950	13	-	13	13	13	9	-	-	-
OOTnTn	Boden	12+0	-	10-1	9-2	9-1	9-4	12-2	14-3	13-2
$H_a H_a H_a$	41	-	-	-	-	-	-	-	-	-
$H_a H_a H_a$	96	-		-	-	-	-	-	(1589)	(1584)
$H_a H_a H_a$	225	-	(1044)	1040	-	1039	1037	-	1046	1045
$H_a H_a H_a$	300	-	881	865	-	856	857	-	862	864
$H_a H_a H_a$	400	-	687	671	-	674	674	668	673	676
$H_a H_a H_a$	500	522	520	522	(522)	523	524	519	522	523
$H_a H_a H_a$	600	394	398	395	395	396	396	392	393	394
$H_a H_a H_a$	700	281	284	283	284	284	284	280	281	283
$H_a H_a H_a$	800	181	182	183	184	184	184	180	181	181
$H_a H_a H_a$	900	90	91	93	93	93	93	90	90	91
$H_a H_a H_a$	1000	7.4	8.2	10.1	10.0	10.2	11.2	7.4	7.7	8.1
$H_r H_r$	41/96	-	-	-	-	-	-	-	-	-
$H_r H_r$	96/225	-	-	-	-	-	-	-	(542)	(539)
$H_r H_r$	225/500	-	(524)	518	-	516	513	-	524	522
$H_r H_r$	500/1000	514	512	512	(512)	513	513	512	514	515
$P_t P_t TTU_t$ Markante Punkte		-	-	-	-	-	-	-	-	-
		-	-	-	-	-	-	-	-	-
		-	-	-	-	-	-	-	-	-
		-	-	-	-	20991	-	-	-	-
		-	-	-	-	28511	-	-	-	-
		-	24541	-	-	31551	-	-	-	-
		-	27521	-	54826	35521	15531	-	13521	-
		-	44801	-	65706	46866	26561	-	28511	14521
		-	77561	18501	66707	56776	33551	39978	36931	45631
		84559	82561	36511	87525	64717	87548	58778	58748	74640
		92530	94511	96019	95016	86517	93530	81587	92518	78600
		99019	95570	99009	99510	94008	95540	95519	94518	94519

Klartexte (heute):

München: Leichter Schnee, 10/10 Ns 2.9-6.2, -5.0 Ni, -6.5 Eisnadeln, >Gi wolk.

Wien: ωω³ 0.4, ωω¹ 0.3-1.1, einz. Bodenfelder 0.3, 4/10 Sc 0.9-1.1, 4/10 Ci dem, Cs.

Paris:

...gen ab 1. 1940 bis auf
...ten Analyse
...1939)

Wetterlage von heute morgen: Montag, 13. Nov. 1944

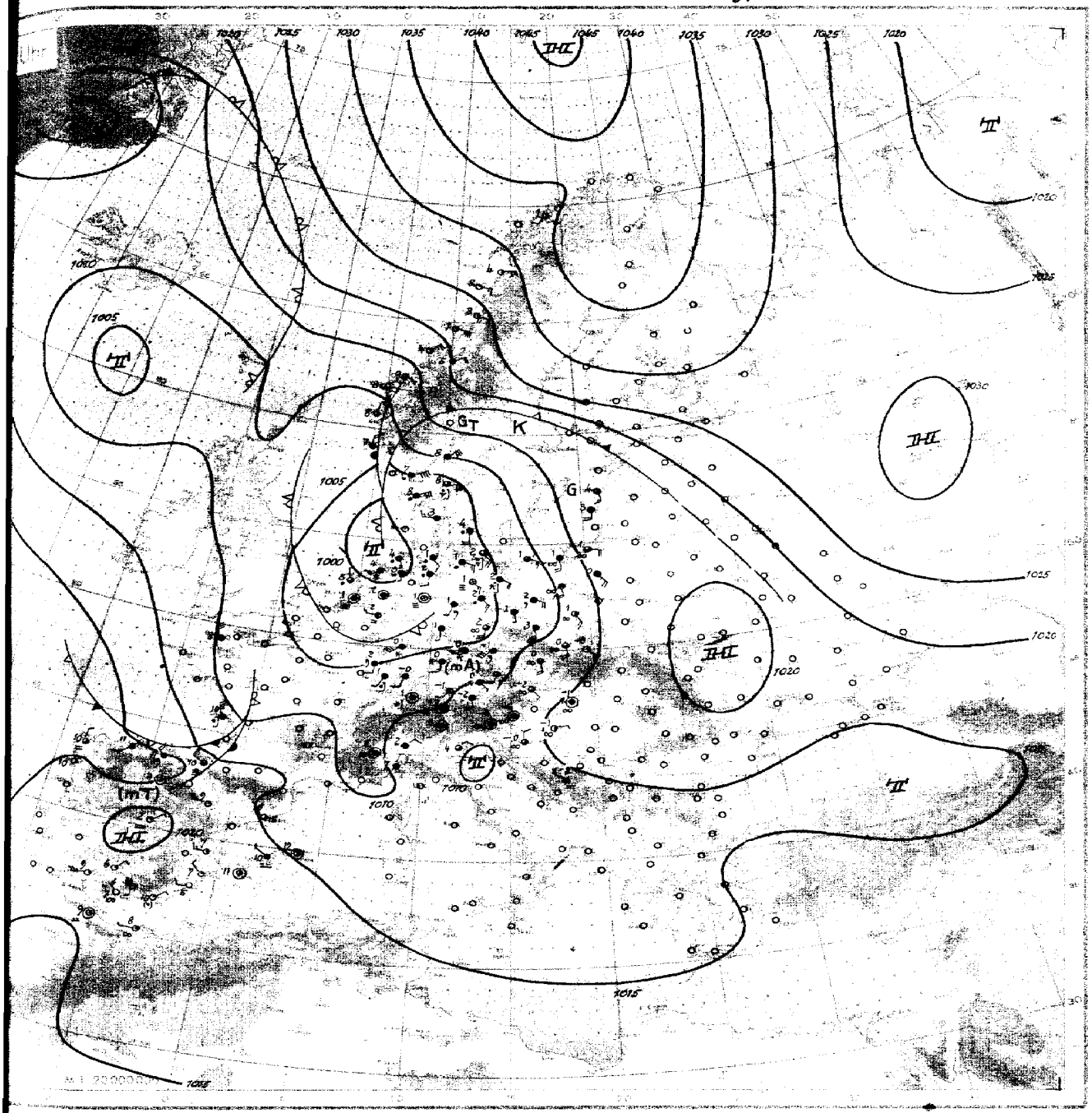

Wetterübersicht Montag 13. Nov. 44

Großräumig gesehen hat sich zwischen dem nach Westen zurückgedrängten, gestrigen Biskayahoch und dem von Spitzbergen zum mittleren Nordmeer reichenden Hoch eine breite Tiefdruckrinne gebildet, die sich von Island bis zur Türkei erstreckt.

In dieser Tiefdruckrinne hat sich das atlantische Tief in der Dänemarkstraße stark aufgefüllt. Kräftiger Druckanstieg zwischen Island und Norwegen hat das Tief nicht nordostwärts vordringen lassen. Da auch südlich von hier Druckanstieg folgt, hat sich der Auffüllungsprozeß beschleunigt. Nur der südliche Teil seines noch England reichenden Wirbelsystems blieb noch wetterwirksam. Dort hat die maritime Kaltluft Mittelmeerbereich überschritten und die Nordküste Spaniens erreicht.

Weit stärker blieb das Wettergeschehen im Bereich des noch vertieften südwestlichen Höhentiefs. Die polarische Warmluft ist mit kräftiger Südwestströmung aus Nordost jetzt bis zur norwegischen Westküste vorgedrungen. Während über dem Quellgebiet die Nullgradgrenze bereits in 400m liegt, steigt sie an der norwegischen Westküste in 2500m, und selbst in Tromsö steigt die Temperatur oberhalb 2000m nochmals kurz über 0°an. Niederschlagstätigkeit vergrößerten dabei noch die Erwärmungsbeträge. Andererseits hat sich mit dem Vorstoß der Kaltluft auf der Südostseite des Höhentiefs die Frontalzone aus dem osteuropäischen Raum nach dem nördlichen Mittelmeer verlagert. In ihr wanderte mit verbreitetem Niederschlag eine Welle westwärts über die Ostsee. Die Temperaturänderungen waren dabei über Pommern sehr stark mit Erwärmungsbeträgen oberhalb 3000m bis 5° zum Abend und anschließender Abkühlung bis zu 8° bis heute früh. Fast im gesamten zyklonalen Strömungsbereich hielten die Hebungs- und Aufgleitvorgänge mit verbreiteten Niederschlägen, die in den Bergländern Durchweg als Schnee fielen, an.

Das dritte zyklonale Störungsglied über dem Schwarzen Meer fällt gleichfalls rascher Auffüllung anheim, da die Kaltluft vom Ostmittelmeer her bereits weit nach Norden vorgestoßen ist. Mit dieser Entwicklung dürfte die Warmluftzufuhr aus Südosten langsam zu Ende gehen.

Dem Druckanstieg über dem nordwestlichen Eismeer entspricht Druckfall in seinem Ostteil, der zwischen dem hohen Druck im Nordwesten und dem über den Ural abziehenden Hoch im Osten eine Zone relativ niedrigen Druckes entstehen läßt. Die Druckänderungen, verbunden mit dem abgeschwächten Gradienten über dem Atlantik, lassen erwarten, daß die zyklonale Ostlage über Mitteleuropa bestehen bleibt.

gez. Ludwig
Zentrale Wetterdienstgruppe

 Montag den *13. November* 19..

Ausland			Gestern 14 Uhr					Gestern 19 Uhr						Heute 2 Uhr					Heute 8 Uhr					
Bodenstationen: Küstenorte o	Höhe m	JJJ	C_LC_M	wwVhN$_h$	DDFWN	PPPTT	UC$_H$app	C_LC_M	wwVhN$_h$	DDFWN	PPPTT	UC$_H$app	RRT$_x$T$_n$...	C_LC_M	wwVhN$_h$	DDFWN	PPPTT	UC$_H$app	C_LC_M	wwVhN$_h$	DDFWN	PPPTT	UC$_H$app	RR...
Vardö o	12	004																						
Ingöy o	4	005																						
Tromsö o	102	008	54	05951	00003	34900	90301	10	00990	00000	35150	90300	00013						50	01961	18202	34601	?5802	005..
Bodo o	17	010						04	01890	4x502	30403	60707	00030	04	01890	41403	28004	60706	04	01990	41603	27804	6?400	0003..
Nordöyan o	37	014	25	02983	10616	26705	62707	24	02882	09712	24305	60707	-						25	02852	10604	21407	??704	003..
Krakenes o	41	021	00	0890X	14115	16605	76803	04	01990	08213	17106	70300	00391	52	03764	08128	14506	x/808	15	02881	02127	10408	??805	003..
Utsira o	56	028	07	02875	08425	14907	60200	51	02764	04327	14707	7x200	00370						02	03788	32468	07807	8??08	023..
Lister o	9	030	07	02990	04424	13605	80901	xx	039x9	04428	12605	7x703	00391	xx	646x9	32228	08004	8x714						
Ferder o	9	036	5X	03958	04488	15405	8x808												5X	03858	04628	09908	8??02	043..
Aarhus o	47	180	8X	25847	10087	09106	8x206	5X	03738	08428	09406	7X901	-	5X	64638	28268	03303	9x844	5X	03848	24862	00903	9?404	-
Kopenhagen o	1	181	8X	81647	10487	09505	8x104	5X	03858	04288	08205	7x706	96181	62	62836	24168	02703	8x711	62	62636	16468	04604	9?412	0346..
Skagen o	3	182	5X	02844	10427	12307	8x304	6X	61738	08428	11306	8x806	97471	6X	62738	06668	03908	9x918	64	25736	08687	02908	9?302	-
Biarritz	29	202																						
Lyon	198	210																						
Paris/Le Brg	46	215																						
Brest	75	220																						
Le Havre o	119	230																						
Marseille	12	231																						
Nanzig	236	237																						
Châteauroux	153	252																						
La Coubre o	6	269	XX	02xxx	08225	20611	70302																	
Helder o	6	291	86	10746	04388	09506	86709	80	05744	30586	07007	7x808	01834	8X	25555	04185	04105	8x808	5X	62745	30166	02005	8x50?	-
Vlissingen o	1	292																						
De Bilt	12	293	86	25744	26187	-	-	5X	62648	24288	08005	9x807	-	5X	03745	00088	-	-	5X	45238	00068	01301	0x709	
Genua o	2	305	04	02890	02306	11411	58901	00	00890	02200	11807	50301	97130	00	00790	02400	12303	70801	80	02855	02125	09007	70808	0006..
Venedig o	10	312	27	02952	12316	11510	76704	90	02744	16324	13407	70406	00370	00	05690	32200	12306	80805						
Zara o	12	315																						
Rom o	3	322																						
Brindisi o	16	331																						
Cagliari o	35	338																						
Syrakus o	15	655																						
Madrid	667	353	20	01871	00013	16622	61807	00	00690	32200	21007	60402	00120	00	00790	00000	21204	90902	04	04490	04103	21102	01200	0002..
Almeria o	65	356	11	01951	18343	18217	60810							00	00790	02100	17811	80903	20	109x2	04102	17010	80901	001..
Mahon	40	357	8X	02757	24817	15344	7x606	50	02754	00014	15912	70403	00170	57	02754	00015	16810	70802	41	02852	00014	15012	80105	008..
Barcelona o	42	358	50	02763	04315	15113	41805	40	02864	00024	17012	60405	00170						07	04690	61425	19415	62507	0031..
La Coruña o	57	362	50	01862	04213	25113	82901	57	03756	04318	25512	8x302	00270	67	02754	05256	24611	00805	57	08445	32117	23410	00801	022..
Lissabon	227	384																						
Funchal o	110	385																						
Pt. Delgada o	22	396																						
Horta o	65	398																						
Teneriffa o	37	400	70	01953	08113	14613	70900	76	01954	09214	14321	80601	94291						50	01863	00004	15317	80300	0012..
V. Cisneros	6	404	80	01853	32513	11923	60810	74	01853	02514	11821	50404	00380						07	02840	04315	12518	90403	002..
Pinsk	137	569																						
Kauen	83	466																						
Riga	2	470																						
Dorpat	81	476																						
Helsinki	15	481																						
Vaasa	9	483																						
Kuopio	233	484																						
Rovaniemi	80	607																						
Budapest	130	541	27	02854	28227	12305	60303	50	87754	00025	14702	80306	-						57	05767	00018	16551	77104	-
Bukarest	92	575																						
Klausenburg	374	590																						
Belgrad	138	701																						
Sofia	538	720																						
Athen	239	730																						
Canea (Kreta)	63	737	96	81744	22427	15714	70201							02	01644	22187	15513	00604						
Tunis	10	080																						
Orel	191	841																						
Dno	71	858																						
Minsk	211	887																						
Smolensk	234	889																						
Kiew	185	957																						
Dnjepropetrowsk	62	968																						
Odessa	50	975																						
Mariupol	40	981																						
Sewastopol	8	988																						

Bergstationen.	Höhe m	JJJ	C_LC_M	wwVhN$_h$	DDFWN	PPPTT	UC$_H$app	C_LC_M	wwVhN$_h$	DDFWN	PPPTT	UC$_H$app	R$_2$R$_2$T$_x$T$_x$E	C_LC_M	wwVhN$_h$	DDFWN	PPPTT	UC$_H$app	C_LC_M	wwVhN$_h$	DDFWN	PPPTT	UC$_H$app	RRT...
Mussalla	2926	726																						
Lomnitzer Spitze	2640	685																						
Fanaraken	2072	024																						
Mt. Ventoux	1900	248																						
Puy de Dôme	1467	246																						
Izana	2367	401	XX	460x9	00029	xxx16	9x001	YX	434x9	00049	xxx06	8x401	97094											

yy = Datum G_1G_2 = Uhrzeit (DGZ.)

Höhenwinde (dd vv)

dd = Windrichtung (N = 36) vv = Windgeschwindigkeit in km/S..

Ort	Leeuwarden	Wien	Pilsen	bei Friedrichshafen	Emden	Bergen	Venedig	bei El-Grève	Mailand	Berlin	bei Friedrichshafen	Emden	Drontheim	Kristiansand	Wien
yyG_1G_2	12 16	12 17	12 17	12 17	12 16	12 17	12 16	12 16	12 18	13 05	13 05	13 05	13 05	13 05	13 05
27.0 km															
21.0 ..							(15.1) 29 10								
16.0 ..							(15.1) 34 30								
13.0 ..				36 80	(12.5) 02 30		34 40				(12.5) 33 70	(11.8) 05 80			
11.0 ..		(9.5) 34 20		35 90	01 40	(9.0) 14 160	34 30			10 60	32 90	05 60	14 60	(10.9) 10 150	(10.3) 27 30
9.0 ..	34 190	(8.5) 32 20	(8.5) 29 10	34 80	36 40	(8.0) 14 180	35 40	34 30	33 50	10 30	31 100	06 80	14 60	10 120	(8.8) 33 40
7.0 ..	33 170	29 30	28 10	31 70	34 50	(5.7) 14 180	32 30	35 30	32 40	13 20	31 80	06 90	14 70	10 100	32 30
5.3 ..	34 70	28 40	29 30	30 40	33 40	(4.4) 13 140	32 20	36 30	01 40	13 10	30 60	03 40	13 50	10 110	31 50
4.0 ..	34 40	28 40	29 40	28 50	34 30	12 70	35 05	02 40	36 50	18 10	29 60	02 40	12 70	10 100	33 60
3.0 ..	34 40	28 40	27 40	28 50	36 30	11 50	33 10	02 50	35 30	19 20	29 60	01 30	13 60	10 90	34 60
2.0 ..	34 60	29 60	26 50	26 50	01 90	13 30	(2.3) 27 05	03 50	36 30	18 20	26 50	35 30	15 70	09 80	(2.4) 24 70
1.3 ..	33 50	29 60	26 50	25 50	02 10	15 10	13 20	03 60	02 20	18 20	24 60	34 05	14 70	07 70	26 80
0.8 ..	34 40	28 50	25 30	25 50	34 05	11 05	15 20	03 30	02 20	18 20	22 30	32 05	13 50	06 70	25 40
0.3 ..	33 20	27 30	23 20	(0.6) 24 20	01 06	18 05	17 20	03 20	(0.5) 02 20	18 20	(0.6) 24 10	30 05	13 30	05 70	25 20

Ort	Klagenfurt	Helder	Hamburg	Helgoland	[illegible]	Brüsterort	[illegible]	Berlin	Guernsey	Libau
yyG_1G_2	12 13	12 14	12 16	12 16	12 14	12 16	12 17	12 17	12 13	12 16
7.0 km		(6.5) 34 110	(11.0) 02 50	(6.7) 10 50	(9.0) 11 80	12 140	(6.6) 02 50	(5.3) 12 60	34 130	12 120
5.3 ..	29 30	35 130	12 90	(5.8) 10 30	(4.6) 12 110	12 130	10 20	(4.0) 15 10	34 90	12 100
4.0 ..	29 31	(4.3) 33 100	12 100	(4.3) 12 30	(5.5) 12 10	12 100	10 10	(3.8) 14 10	(4.3) 34 100	12 100
3.0 ..	31 20	34 40	(2.5) 13 60	(3.8) 15 10	10 40	12 80	(2.5) 07 10	(2.2) 14 05	34 70	12 70
2.0 ..	32 05	33 50	(3.0) 07 10	(3.3) 10 10	09 30	12 70	31 30	(1.6) 24 10	34 40	12 70
0.8 ..	C	33 40	10 80	(0.8) 04 10	09 30	08 30	28 40	22 20	32 20	12 70
Ort	Hamburg	Krakau	[illegible]	Venedig	Bergen	[illegible]	[illegible]	Nest	Helder	bei El-Grève
yyG_1G_2	13 06	13 05	13 05	13 05	13 04	13 08	13 08	13 07	13 04	13 04
7.0 km	(11.0) 07 60	(8.5) 17 20	31 130	(6.0) 20 70	(7.0) 12 70	11 110	(3.5) 25 30	(9.0) 11 130	(6.5) 05 70	(11.8) 34 50
5.3 ..	(7.0) 37 60	(7.0) 17 80	31 110	20 40	(7.0) 12 70	(6.1) 11 120	21 30	12 100	03 70	(4.6) 33 60
4.6 ..	(5.3) 15 20	(5.3) 24 30	(3.3) 31 110	22 30	(5.5) 13 80	11 100	20 30	(2.3) 13 40	01 50	(5.0) 35 60
3.0 ..	(1.0) 06 30	21 40	22 50	27 10	13 10	11 80	19 30	15 40	01 40	(4.0) 31 50
2.0 ..	(3.0) 01 10	23 40	26 60	16 10	(2.5) 13 100	14 70	19 30	17 30	36 30	35 50
0.8 ..	14 10	21 30	23 60	10 10	(0.5) 15 20	16 40	19 30	18 10	04 20	04 30

Wolkenmessung

C = Wolkenst...
vv = km/std.
dd = Zugr. 36 = ...

Ort	
yyG_1G_2	
Cu. Höhe	
dd vv	
Ort	
yyG_1G_2	
Cu. Höhe	
dd vv	
Ort	
yyG_1G_2	
Cu. Höhe	
dd vv	

Piloten Vortag Piloten heute

Täglicher Wetterbericht

des Deutschen Reichswetterdienstes
Herausgegeben von der Deutschen Seewarte
Verlagsort Hamburg

[Jah]rgang: [illegible] Nr. 319

Dienstag, den 14. November 19 39

[Seit]e 1

Erläuterung: Die Beobachtungen sind sämtlich in der Form der 1935 in Warschau beschlossenen Einheitsschlüssel wiedergegeben. Kurze Erläuterungen zu den einzelnen Ziffern werden zu Beginn jedes Vierteljahres beigegeben. Ausführlich finden sie sich in „Anweisung zur Verzifferung von Wettermeldungen", herausgegeben vom Reichsluftfahrtministerium. Alle Zeitangaben in DGZ

Deutschland — Gestern 14 Uhr / Gestern 19 Uhr

Stationen	Höhe m	JJJ	14: CC_LC_M	14: $wwVhN_h$	14: DDFWN	14: PPPTT	14: UC_Happ	19: CC_LC_M	19: $wwVhN_h$	19: DDFWN	19: PPPTT	19: UC_Happ	19: $RR\frac{T_xT_x}{SV_{S^o}}E$
…burg-Fu	18	403	5x	21636	08468	00603	8x504	5x	05468	08568	01803	8x405	91041
…burg/Fgn.	41	400	6x	62436	10458	00603	9x802						
	28	460	5x	05634	10467	21403	8x802	5x	05558	43528	02904	8x405	97040
…emünde	1	406	5x	52634	43568	03503	9x302	50	02955	45525	06304	80307	90390
…a	1	464	6x	63436	14668	06004	8x303	5x	05758	14628	08604	80306	02381
…erland	16	461	50	05645	40365	00403	00309	5x	03638	40368	01003	8x300	94041
…bland	50	465	2x	10835	12667	98803	8x603	8x	03745	12828	98604	8x806	04674
…m	6	401	6x	62628	12768	97403	9x807	6x	62538	43868	99903	9x808	08451
…en	4	442	5x	05945	12328	99403	9x803	5x	05435	12328	99703	0x004	00030
…horn	22	402	5x	13858	18328	98004	8x809						
…eic	178	187	5x	05638	16448	00602	9x803	5x	03758	10478	00702	0x302	91024
…hover	51	421	5x	61525	12468	99703	0x704	50	05643	12463	00602	80303	94040
…leburg	45	408	5x	05644	16358	02604	8x201	5x	05645	14428	04204	7x304	01041
	123	437	5x	02756	18347	98903	0x706						
	48	436	80	61754	18127	99904	9x805	5x	21558	16458	xxx04	8x904	01051
…en	202	407											
	265	049	5x	05648	30378	01602	9x706	6x	68428	18358	01901	0x502	02031
…i	289	351	5x	05625	18318	00601	0x601	5x	45628	16375	01501	0x809	-
…furt/M	111	412						5x	02348	16428	02001	0x204	95046
…rücken	189	441	5x	23648	20258	02603	8x605	5x	62548	16228	02703	9x302	01051
…berg	315	426	62	05635	14378	04602	8x807	5x	71944	14228	03704	9x204	-
…nbac	538	516											
…burg	151	219	5x	05658	18128	03503	8x606	5x	05657	10127	03802	0x401	00037
…ngen	427	443	57	03845	18328	03404	8x807	50	02755	18125	03800	0x401	00011
…chshf.	400	444	52	73328	14478	04500	9x609	5x	23758	12178	04600	0x300	00017
…ken	528	414	01	02890	10326	04701	72810	54	02764	14324	05452	80200	00540
…ruck	573	507	52	05573	14448	16453	8x745	02	05590	00028	00053	9x400	00529
…münde	3	455						50	05653	10323	09503	80340	94200
	1	404	5x	03746	12468	07704	8x305	00	00890	12400	10302	90300	-
	70	450	5x	21638	12428	04103	9x205						
	48	440	5x	03745	14568	05404	7x306	50	05653	10423	07204	7030x	-
…witz	131	449	5x	02797	47527	03003	8x302	52	61645	12468	04202	7x405	00041
	320	646	5x	03745	18478	02101	8x300	5x	05644	12228	03401	9x204	97021
…er	230	410	77	05653	14425	05504	60303	00	05690	14526	05902	70004	00050
…h	449	458	5x	72756	16428	-	-	51	72650	16328	-	-	-
	363	669	07	02890	16626	07403	53703	50	05764	12524	07357	60201	00030
…ers	408	670	07	03990	16328	06103	0x710	00	00890	12200	05600	70300	00040
	263	676	34	02854	14685	13704	64922						
	302	865	51	02753	08226	06404	76812						
…rg	434	508	01	05490	20123	04602	64814	5x	05677	00027	05552	8x303	00028
	157	501	52	05763	12428	10904	7x808						
	334	505	57	05654	00028	10403	9x807	5x	72758	00028	10450	0x802	90111
…nfurt	149	502	57	05664	00028	10059	97812	5x	72368	00078	00501	01401	97001
…swa de	7	429	10	02566	10416	11303	90303	5x	03568	10418	13303	9x306	01251
	15	405						00	05690	14320	16201	90208	00034
…sberg	20	422	50	02744	10624	17003	80204	00	00790	08400	17900	90200	00040
	3	447											
	47	551						00	05690	10420	15102	90207	00064
	99	552	3x	02855	47585	29605	7x408	00	05690	10320	12402	80307	97051
…erg/Schl.	148	420	5x	02757	12327	08404	7x403	50	01763	12203	10302	70103	00041
…i	117	411	54	02804	16426	10305	66303	5x	03778	10328	11504	7x302	00051
…tz	255	454	10	02853	16425	12606	52200	5x	05678	10328	12261	8x904	00060
…thau	107	556						00	00790	12100	-	-	-
…rok	135	555											
…rnstadt	176	557	10	01863	14613	14305	52201	00	00790	12300	11501	90202	00060
	203	559											
	216	561	04	02490	10424	14805	63909	07	05788	08528	13901	8x501	00051
…erg	330	571											

Deutschland — Heute 2 Uhr / Heute 8 Uhr

Stationen	Höhe m	JJJ	2: CC_LC_M	2: $wwVhN_h$	2: DDFWN	2: PPPTT	2: UC_Happ	8: CC_LC_M	8: $wwVhN_h$	8: DDFWN	8: PPPTT	8: UC_Happ	8: $RR\frac{T_nT_n}{SV_{S^o}}E$
…burg-Fu	18	403	00	05790	41520	03801	80305	04	05690	06502	22400	96305	[illegible]
…burg/Fgn.	41	400						50	05632	10312	24401	82201	[illegible]
	28	460	50	05653	43603	05003	80004	50	05643	16603	05701	80500	[illegible]
…emünde	1	406	00	00790	10500	04604	80300	5x	05604	12418	05701	8x703	[illegible]
…a	1	464	00	00790	12500	10203	8x301	5x	[illegible]	[illegible]	08803	[illegible]	[illegible]
…erland	16	461	5x	05658	45828	01703	8x303	50	05054	40609	04801	[illegible]	[illegible]
…bland	50	465	6x	03448	45928	09204	8x404	50	05736	10826	04703	80305	[illegible]
…m	6	401	6x	64528	Sturmflo 45968	95503	9x308	6x	02628	10868	99103	9x709	[illegible]
…en	4	442	5x	05356	15538	05502	9x204	50	05455	10526	00901	[illegible]	95502
…horn	22	402	6x	63738	13568	96304	0x305	6x	03838	12468	97302	[illegible]	07027
…eic	178	187						5x	62538	12428	04001	9x802	[illegible]
…hover	51	421	5x	05658	10438	03503	8x204	5x	05555	10426	04604	9x704	[illegible]
…leburg	45	408	00	05590	14300	05100	80901	50	05604	08604	03851	[illegible]	
	123	437											
	48	436	5x	67445	13268	986xx	9x306						
…en	202	407											
	265	049	5x	05548	18478	01002	0x701	6x	23578	18578	98301	[illegible]	[illegible]
…i	289	351	5x	08048	18128	02401	9x621						
…furt/M	111	412	5x	21338	16458	02402	0x905						
…rücken	189	441	5x	05648	20348	03302	8x804	5x	05438	14268	99101	9x808	[illegible]
…berg	315	426	00	00790	10303	04852	90702	5x	05658	13402	03451	[illegible]	[illegible]
…nbac	538	516											
…burg	151	219	50	05654	16225	03400	00705						
…ngen	427	443	5x	71635	16425	04051	0x802	5x	72554	16178	02451	[illegible]	82518
…chshf.	400	444	5x	05675	00027	05350	9x900						
…ken	528	414	50	72554	18224	05050	90801	52	02764	14207	03253	[illegible]	[illegible]
…ruck	573	507	5x	46209	00029	00956	9x300	5x	45365	12148	05056	0x605	[illegible]
…münde	3	455	00	05690	10300	12302	80922	07	05633	10328	08300	8x506	[illegible]
	1	404	04	01790	10302	10400	90903	5x	[illegible]	10328	08001	8x807	[illegible]
	70	450	00	05690	10320	17750	80802	5x	05637	08348	16400	9x802	[illegible]
	48	440	50	01753	10313	07402	70903	5x	05545	08228	05401	8x604	[illegible]
…witz	131	449	00	05590	10300	05450	90702	54	[illegible]	10404	03352	01006	-
	320	646	00	05604	10124	04450	80904	07	[illegible]	10225	05252	[illegible]	-
…er	230	410	5x	05658	10228	05501	8x905	51	05656	12226	05900	8x507	
…h	449	458	50	15463	14103	06055	00903						
	363	669	51	05656	08228	06300	7x904	5x	05568	10228	05352	7x706	00540
…ers	408	670	00	05790	00000	05555	80201						
	263	676	50	05690	20123	06454	06202	5x	23438	12298	07401	2x704	03504
	302	865											
…rg	434	508	5x	74548	10378	09300	0x707	07	05690	12205	05957	82835	[illegible]
	157	501	52	05656	12428	07002	9x607	52	05636	12308	05802	9x602	[illegible]
	334	505	5x	72438	00078	07751	0x805						
…nfurt	149	502	5x	72448	00078	08250	0x602						
…swa de	7	429						04	01582	10213	10451	90807	00050
	15	405						57	08453	12425	12450	92768	[illegible]
…sberg	20	422	00	00790	08200	17152	02804	5x	44448	02448	14451	9x705	00333
	3	447						50	05665	24475	05050	01601	[illegible]
	47	551	00	05590	12300	13900	00906	5x	05628	10508	10650	8x706	-
	99	552	00	05690	08400	10301	80708	5x	18638	08408	07656	8x704	[illegible]
…erg/Schl.	148	420	5x	72658	08378	08664	8x909	5x	72648	12378	06400	0x907	02008
…i	117	411	5x	72658	08378	09101	9x706	53	71435	10378	[illegible]	0x823	02044
…tz	255	454	5x	25768	12328	08300	8x809	52	23653	12378	07400	[illegible]	[illegible]
…thau	107	556											
…rok	135	555											
…rnstadt	176	557	50	05664	10324	11451	80708	5x	25735	15528	09651	8x904	[illegible]
	203	559											
	216	561	07	05788	08428	10951	9x807	57	05683	06438	08350	83706	02516
…erg	330	571											

Bergstationen — Gestern 14 Uhr / Gestern 19 Uhr

Stationen	Höhe m	JJJ	14: CC_LC_M	14: $wwVhN_h$	14: DDFWN	14: PPPTT	14: UC_Happ	19: CC_LC_M	19: $wwVhN_h$	19: DDFWN	19: PPPTT	19: UC_Happ	19: $R_1R_2T_xT_xE$
…lick	3106	503	xx	47009	57549	75764	8x808						
…nze	2962	416	xx	77209	20479	87865	9x707	xx	48209	24579	88465	0x302	00659
…kkogl	3797	506	xx	46009	10579	45862	0x808						
…kopf	[illegible]	428	xx	77009	55879	23158	0x401	xx	77009	51879	22258	0x300	06584
…ogel	[illegible]	862											
…rg Sch	493	427	xx	46009	24279	32455	8x702	xx	46009	18549	32856	0x202	04559
…kl	146	511	xx	77009	30279	44457	0x705						
	114	519						04	01890	12223	12656	00701	04539
…berg	[illegible]	419	xx	46009	16479	62356	0x901	xx	46009	12479	63156	0x301	96559
…grinde	[illegible]	561	xx	46009	16279	67454	0x806	xx	46009	16249	67855	0x302	01549
…en	141	418	xx	77009	18779	87855	0x703	xx	77009	49879	68555	0x202	01539
…rkuppe	923	423	xx	46009	24319	92053	0x903	xx	77009	16579	93158	0x304	
…berg	[illegible]	445	xx	46009	18549	89653	0x801	xx	77009	52779	91053	0x402	03539
…Aste	[illegible]	417	xx	46109	21249	98852	0x804	xx	46009	18349	98752	0x302	-
…rg/Ts	[illegible]	424	xx	46009	18149	06053	0x403	xx	46009	12249	06352	0x203	04519
	[illegible]73	397	xx	46309	18449	20751	9x705	xx	06409	20409	20502	09507	00904

Bergstationen — Heute 2 Uhr / Heute 8 Uhr

Stationen	Höhe m	JJJ	2: CC_LC_M	2: $wwVhN_h$	2: DDFWN	2: PPPTT	2: UC_Happ	8: CC_LC_M	8: $wwVhN_h$	8: DDFWN	8: PPPTT	8: UC_Happ	8: $R_1R_2T_nT_nE$
…lick	3106	503	xx	77009	22879	70767	8x302	07	42956	22446	75965	3x901	-
…nze	2962	416	xx	77409	26479	89165	9x801	xx	46209	22379	88063	9x703	[illegible]
…kkogl	3797	506	xx	46009	12249	44462	0x802	52	02823	38295	74061	78862	[illegible]
…kopf	[illegible]	428	xx	77009	51879	20458	0x809	xx	77009	53679	19558	0x502	[illegible]
…ogel	[illegible]	862											
…rg Sch	493	427	xx	46009	20749	32256	0x906						
…kl	146	511	xx	46009	30349	76458	0x802	xx	77009	22379	44155	[illegible]	[illegible]
	114	519	[illegible]					xx	46109	16239	61256	[illegible]	[illegible]
…berg	[illegible]	419	xx	46009	12349	12356	0x801	xx	46009	14349	59257	[illegible]	-
…grinde	[illegible]	561	xx	47109	14349	67755	0x801						
…en	141	418	xx	46009	16809	69255	0x204	54	04833	10017	06856	22402	-
…rkuppe	923	423	xx	46009	14x79	93253	0x803						
…berg	[illegible]	445	5x	46009	16649	91484	0x200						
…Aste	[illegible]	417	xx	46319	16249	99053	0x300						
…rg/Ts	[illegible]	424	xx	46009	18379	06452	0x200	xx	46209	[illegible]	[illegible]	[illegible]	[illegible]
	[illegible]73	397	xx	44209	18579	21252	9x403	xx	77209	16579	49052	0x807	-

Berichtigungen

Nachtrag v. Montag d. 13. November

…tegen: 02 Uhr 024 xx 83009 10509 86452 0x205

18 " 024 44 49504 06694 83954 00707 91569

Sämtliche Karten des „Täglich
weiteres nach de
gezeichnet (Erl

Wetterlage von gestern: Montag, 13. Nov. 44

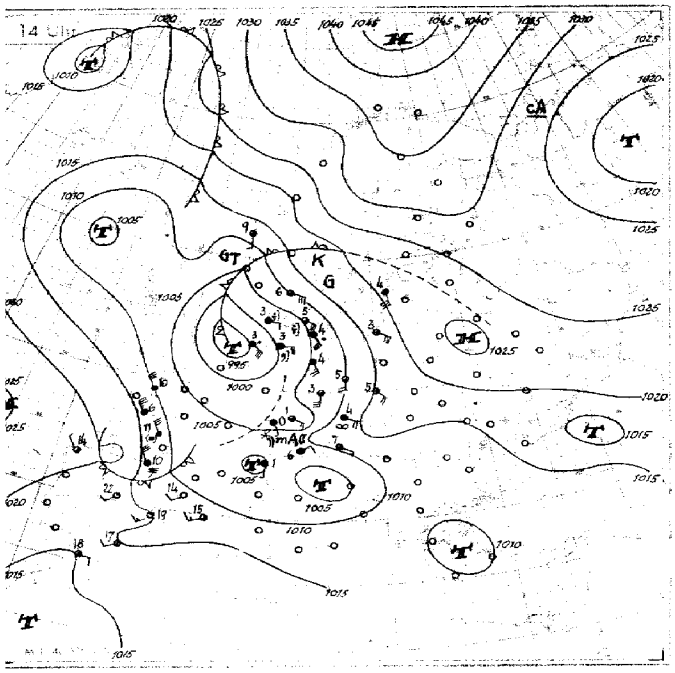

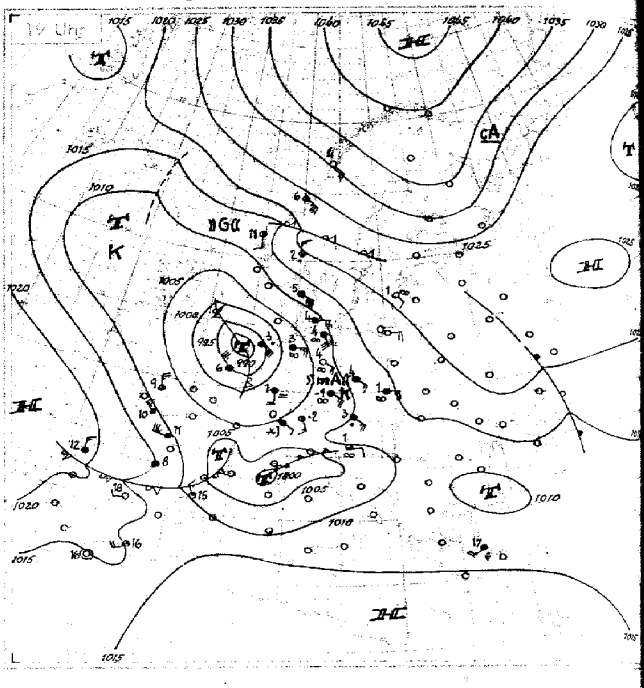

Wetterlage von heute nacht: Dienstag, 14. Nov. 44

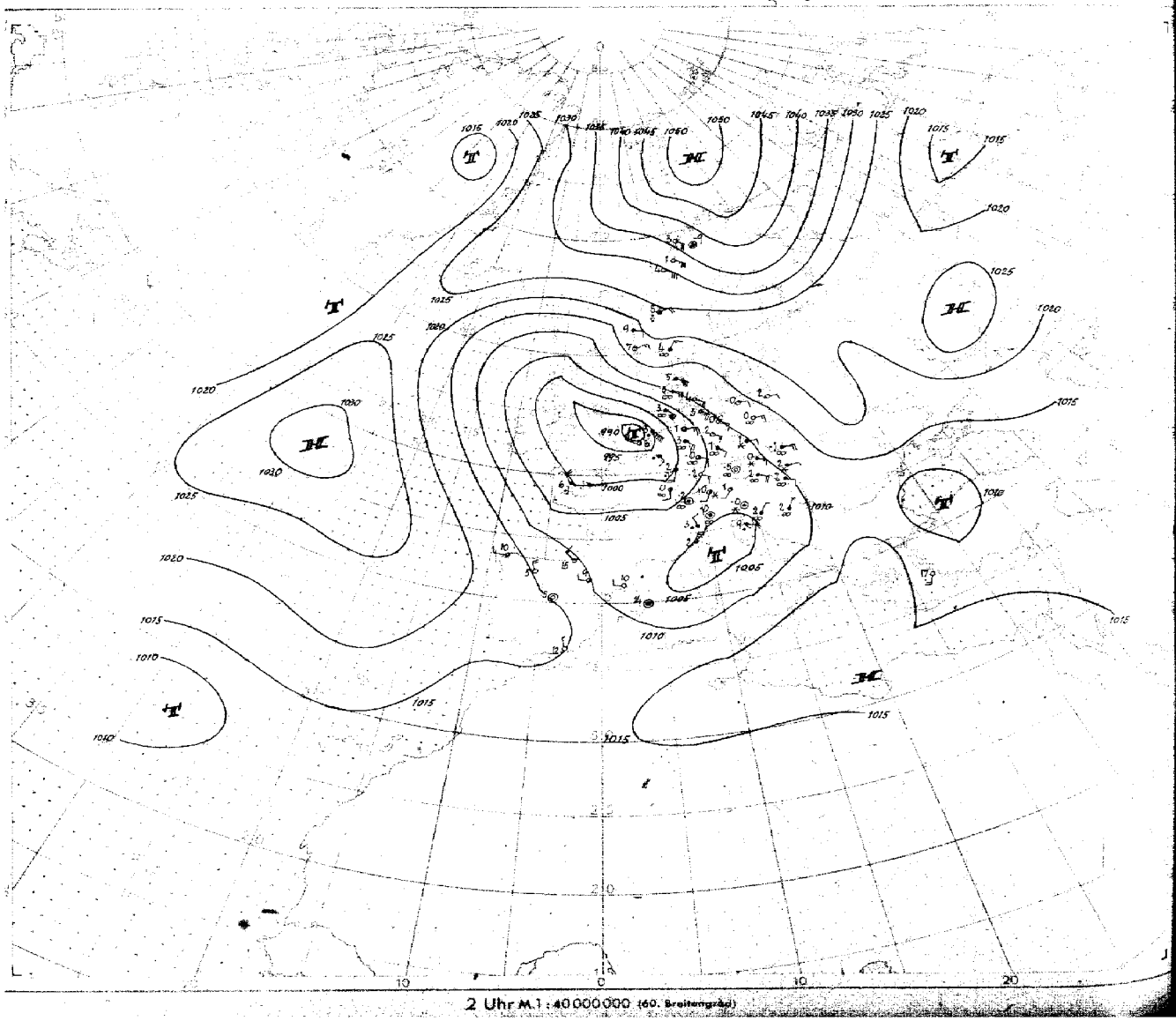

2 Uhr M. 1 : 40 000 000 (60. Breitengrad)

Nr. 319

Höhen-Aufstiege

1. Teil

Dienstag, den 14. November 1944

Seite 5

Schlüssel: Kenngruppe: I I I G G HeHeEaTtTe / $Q_tQ_aQ_oQ_oE_a$ s₁ s₂ s₃ G G / O L L L L y y 9 G G } $Ha_9Hr_9Ha_8Hr_8Hr_8$ $Ha_7Hr_7Hr_1Hr_1z_4$

Hauptisobarenflächen: $Ha_0Ha_0Ta_0Ta_0U_{a0}$ $Ha_1Ha_1Ta_1Ta_1U_{a1}$ … $Ha_7Ha_7Ta_7Ta_7U_{a7}$ … $Ha_8Ha_8Ta_8Ta_8U_{a8}$ $Ha_9Ha_9Ta_9Ta_9U_{a9}$ $H_xH_xT_xT_xU_x$

Markante Punkte: $P_1P_1TTU_1$ $P_2P_2TTU_2$ …

Pseudopot. Temperatur: $9Q_1Q_2Q_3Q_4$ $Q_5Q_6Q_7Q_8Q_9$ $Q_1Q_2Q_3Q_4Q_5$ IIIPIPI

Ort (Kennziffer, Höhe)	Bardufoss 039	Bodö 010	Bergen 022 (55 m)	Kjeller 041	Kristiansand 062 (30 m)	Hanstholm 183 (27 m)	Blaavandshuk 184	Windau 437	Schmalleningken 356	Gerdauen 319	Jlest 266	Swinemünde 456	Hamburg 403 (12 m)	Helgoland 405 (42 m)	Emden 154 (1 m)	Leeuwarden 610	Leeuwarden 010	Fassberg 161	Helder 291	Le Havre 230 (119 m)	Cherbourg 205 (112 m)	Brest-Châteaudun 220 (30 m)	St. Nazaire	bei El Grove 880	Freiburg 580	Würzburg 041	Siegen	Münster 067 (52 m)	Frankfurt 412 (111 m)	Erfurt 646 (320 m)	Berlin 440 (57 m)	Neuruppin 219	Lindenberg 425 (122 m)
YYGG	1317	1317		1317		1317	1314	1316		1317	1316	1316	1316	1310	1316	1318	1313	1317	1320					1316	1317	1314	1317	1317	1316	1317	1317	1315	1311
TT 41	-	-		-		-	-	-		-	-	-	-	-	-	-	-	-	-					-	-	-	-	-	-	-	-	-	-
TT 96	-	-		-		-	-54	-		-51	-	-	-	-46	-	-	-	-	-					-	-	-54	-	-	-	-	-	-	-
TT 225	-	-65		-58		-47	-46	-61		-51	-49	-	-	-41	-46	-46	-	-48	-48					-60	-53	-51	-	-	-	-	-48	-	-
TT 300	-	-51		-48		-45	-43	-50		5 -47	-49	-	-	-41	-46	6 -46	-	-48	-49					-46	-55	-54	-49	-	-	-	-51	-	-
TT 400	-	-36		-33		-41	-45	-37		5 -37	-47	-47	-	-37	-43	5 -42	-	-46	-41					7 -39	-39	-43	-44	-	-	-	5 -46	-	-
TT 500	-	6 37-31		3 33-23		22-32	8 22-32	6 30-26		6 22-32	7 19-34	-35	5 19-34	-30	5 25-30	6 -30	-	-34	-28					42-17	2 25-29	5 23-31	-32	-	6 23-31	9 20-34	6 19-31	4 16-31	22
TT 600	5 35-11	5 15-12		3 23-18		4 18-23	9 16-25	2 22-19		7 20-22	7 17-24	18-24	6 17-24	4 22-20	9 21-21	7 21-21	-	7 -24	-18					36-7	4 22-19	6 15-25	7 18-23	8 24-19	7 19-24	9 19-24	6 17-24	5 16-25	6 22-21
TT 700	5 30-4	6 34-3		4 20-11		4 19-16	9 14-27	2 16-13		7 18-14	8 17-14	16-15	9 16-16	5 18-13	8 19-14	8 28-13	-	-16	-10					35-3	7 15-14	0 16-15	0 16-16	7 19-13	8 15-16	0 18-16	7 16-17	6 14-16	9 21-12
TT 800	5 15+0	8 21-1		8 18-6		-9	0 13-10	-7		8 15-8	9 16-8	-10	9 14-9	5 15-7	9 15-8	0 20-6	8 21-5	39-8	-4					+4	8 16-7	0 17-8	0 15-9	0 17-8	0 13-10	0 13-10	7 10-1	6 14-8	8 19-7
TT 900	9 12-30	9 10-5		7 16-1		12-2	0 14-3	5 12-1		5 13-1	9 12-4	14-3	0 14-3	-1	-3	17-1	0 [illegible]-1	9 16-2	+1					38+6	9 14-2	0 16-2	0 15-2	7 15-1	0 12-4	8 14-2	0 10-3	0 14-3	0 18-2
950	8	9		11		14	15	12		12	12	14	14	15	-	13	15	-	-					33	-	17	14	16	12	15	11	15	18
Boden	5-3	4-3		17+3		14+1	14+1	11+0		12-0	14+1	14+2	14+1	15+2	13+2	11-0	14+11	15+2	22+5					34+11	14-2	16-0	14+0	15+2	12+1	15+0	13-0	16-1	16-2
H 41	-	-		-		-	(1120)	-		-	-	-	-	(1170)	-	-	-	-	-					-	-	-	-	-	-	-	-	-	-
H 96	-	-		-		(1586)	1587	(1602)		1601	(1586)	-	-	1616	(1591)	-	-	-	-					(1619)	(1579)	1575	-	-	-	-	(1577)	-	-
H 225	-	1078		1067		1048	1041	1058		1058	1042	-	-	1057	1041	1037	-	1036	1045					1097	1041	1032	-	-	-	-	1034	-	-
H 300	-	901		886		861	852	878		873	857	(850)	-	866	854	850	-	857	859					915	861	851	850	-	-	-	849	-	-
H 400	-	711		694		671	664	689		683	672	667	-	673	666	662	-	665	672					720	674	666	665	-	-	-	666	-	-
H 500	(556)	555		537		520	613	534		530	523	519	514	519	514	510	-	515	519					560	521	514	514	-	516	515	517	519	(526)
H 600	422	420		406		391	385	403		402	395	391	386	389	385	381	-	388	388					424	391	386	386	387	387	387	389	390	393
H 700	304	303		290		279	273	289		289	283	279	274	276	272	267	-	275	273					302	278	274	274	273	274	276	277	278	279
H 800	200	199		189		179	174	188		188	182	179	174	175	171	166	169	175	171					198	177	174	174	172	174	176	178	177	178
H 900	113	108		98		89	84	97		97	92	89	83	81	81	74	77	84	79					104	86	84	83	81	84	85	88	87	87
H 1000	25.8	25.7		14.2		5.8	0.7	13.6		14.5	9.1	6.0	0.6	-2.1	-2.2	-8.5	-5.5	1.3	-4.8					18.0	3.4	1.2	0.1	-1.8	1.6	2.9	5.3	3.8	3.8
41/96	-	-		-		-	(533)	-		-	-	-	-	(554)	-	-	-	-	-					-	-	-	-	-	-	-	-	-	-
96/225	-	-		-		(538)	546	(544)		543	(544)	-	-	559	550	-	-	-	-					(521)	(538)	542	-	-	-	-	(543)	-	-
225/500	-	524		-		528	528	524		527	519	-	-	538	527	527	-	521	526					537	520	518	-	-	-	-	518	-	-
500/1000	531	529		522		514	512	520		516	514	513	513	521	517	519	-	514	524					542	518	513	514	-	515	512	512	513	(521)
Markante Punkte	-			-		-	-	-		-	-	-	-	-	-	-	-	-	-					-	-	-	-	-	-	-	-	-	-
	-			-		-	-	-		-	-	-	-	-	-	-	-	-	-					12601	-	-	-	-	-	-	-	-	-
	-			-		-	-	-		-	-	-	-	-	-	-	-	26961	-					13571	15531	-	-	-	-	-	-	-	-
	-			-		-	-	-		-	-	-	-	18961	-		-	35517	-					15581	18521	-	-	-	46866	-	-	-	-
	-			-		12561	-	22617		09511	14511	-	-	24941	15991		-	39981	15981					17601	25551	-	-	-	52786	-	11541	-	-
$P_1P_1TTU_1$	58635	20611		-		94561	-	28541		11511	11511	-	56845	29821	19991	18991	-	45901	11911					20641	42891			-	53788	-	15521	-	-
	64594	22661		08541		15531	-	41851		21501	20991	32521	56776	31911	21961	22977	-	54807	19511					21641	52752	09547		-	66676	50849	11781	-	51814
	75564	73607		13531		16991	-	52731		23521	33501	33541	57777	36871	35951	23951	-	64707	23981					38818	47733	13531		59708	68607	66670	25981	-	59716
	86527	77549		17991		18991	08551	55721		25511	35501	46611	62726	37891	38941	33976	-	71661	27981					46724	61684	19991		67656	69698	75627	34531	45979	71627
	94539	88597		21991		34941	36951	91515		35936	55727	78678	66698	48891	41921	37966	-	81581	31501					47051	76584	21991	29981	74607	73638	77610	66695	69665	81580
	00008	96528		27591		43901	95019	94518		94518	87349	93510	85658	93017	83590	85520	-	91519	39921					83020	97587	27571	34501	95026	94639	88547	96025	83580	89580
	02508	03508		94000		00849	00037	02029		01038	01039	01049	00039	99030	00010	99000	99020	99030	99067					00148	93510	94000	96019	99039	99029	99019	00048	00058	99030

Klartexte (abgekürzt):

Hamburg: ω² 1.0 x, 0.0-0.5, 6/10 Fc 0.3-0.5, 7/10 Sc 0.5-1.0, darüber ω³-3.1, 7/10 Ac m. l. Vereisg. 3.5-3.1, 4/10 Ac, Ci > Gi (5.2) SW.

Münster:

Frankfurt:

Neuruppin: ω 0.1-1.6, bei 0.9 2/10 Fs, 10/10 St 1.2-1.6, i. S böcken, l. Eisansatz, 3/10 As 3.0-5.0 i. SE u. SW.

Lindenberg: Drachenaufstieg: 10/10 St i. 0.85, Sc i. 1.3, Eis am Draht.

Breslau:

Ort (Kennziffer, Höhe)	Belgrad 707	Bukarest 575	Konstanza 587 (12 m)	Saloniki 731 (1 m)	Rom 622 (3 m)	Athen 730 (100 m)	Kanea 737 (14 m)	Rhodos 658 (88 m)	Konstanza 592 (12 m)	Belgrad 701	Venedig 342	Mailand 302	bei Friedrichshafen 595	München 414 (526 m)	Klagenfurt 602 (464 m)	Wien 601 (157 m)	Litzmannstadt 557	Krakau 564	Minsk 887	Warschau 566 (104 m)	Breslau 411 (120 m)
YYGG											13 15	13 17	13 17	13 16	13 17	13 17	13 17	13 17			
TT 41											-	-	-	-	-	-	-	-			
TT 96											-	-	-	-	-	-	-	-54			
TT 225											-	-55	-49	-	-52	-50	-49	-50			
TT 300											-	-53	-51	-	-53	-52	-50	-48			
TT 400											-39	-37	-38	1 43	-43	-48	-45	4 44			
TT 500											30-27	3 32-26	5 30-27	8 22-32	29-31	-35	8 22-33	19-35			
TT 600											8 25-19	0 34-16	0 34-20	8 20-23	9 22-21	-24	5 27-23	5 15-25			
TT 700											9 21-13	0 20-10	0 23-13	0 18-15	9 17-15	9 17-15	8 19-14	5 17-14			
TT 800											0 14-8	8 19-7	0 21-6	9 17-7	9 16-8	0 14-9	8 18-7	5 19-9			
TT 900											9 19+0	4 16-2	9 18-1	9 15-21	9 14-21	0 15-3	7 19+1	7 15-1			
950											19	16	-	-	-	14	18	14			
Boden											17+3	12+1	15+1	14-1	15-2	14-0	15+6	15-1			
H 41											-	-	-	-	-	-	-	-			
H 96											-	(1585)	(1594)	-	-	-	(1590)	1578			
H 225											-	1052	1050	-	1045	1036	1043	1029			
H 300											-	873	867	-	859	853	862	853			
H 400											679	683	678	671	674	676	678	675			
H 500											526	528	524	519	523	524	528	526			
H 600											394	396	393	391	394	394	399	399			
H 700											281	281	279	278	281	284	287	287			
H 800											180	179	178	178	180	181	186	185			
H 900											89	88	86	86	90	91	95	94			
H 1000											5.7	5.0	3.6	3.5	6.6	7.9	10.8	10.8			
41/96												-	-	-	-	-	-	-			
96/225											-	533	(549)	-	-	-	(547)	539			
225/500											-	524	526	-	519	514	515	513			
500/1000											520	523	520	516	516	513	517	515			
Markante Punkte											-	-	-	-	-	-	-	-			
											-	15551	-	-	-	-	-	-			
											-	26571	-	-	-	-	11511	-			
											-	36911	12511	-	-	-	15991	-			
											34991	45801	28531	-	-	-	21981	-			
$P_1P_1TTU_1$											42867	52750	41881	-	17511	18991	29991	10941			
											46820	56700	65657	-	26621	36521	33521	13541			
											56701	63630	66640	40937	35521	76610	36601	25511			
											59708	47610	69640	47837	35501	98610	66668	48864			
											96910	76590	98560	48847	64689	84660	91027	86637			
											98041	98020	81560	86598	92630	87550	92049	95018			
											01068	99010	93519	94009	94008	99038	99029	99047			

Klartexte (abgekürzt):

München: 5/10 Sc 1.0-1.1 i. N u. W, 5/10 St 1.6-3.4, 3/10 As i. N 4.6-4.9, 7/10 Sc i. W u. S 6.4-6.8.

Wien:

Paris:

Vorlag

Karten vom Frühtermin

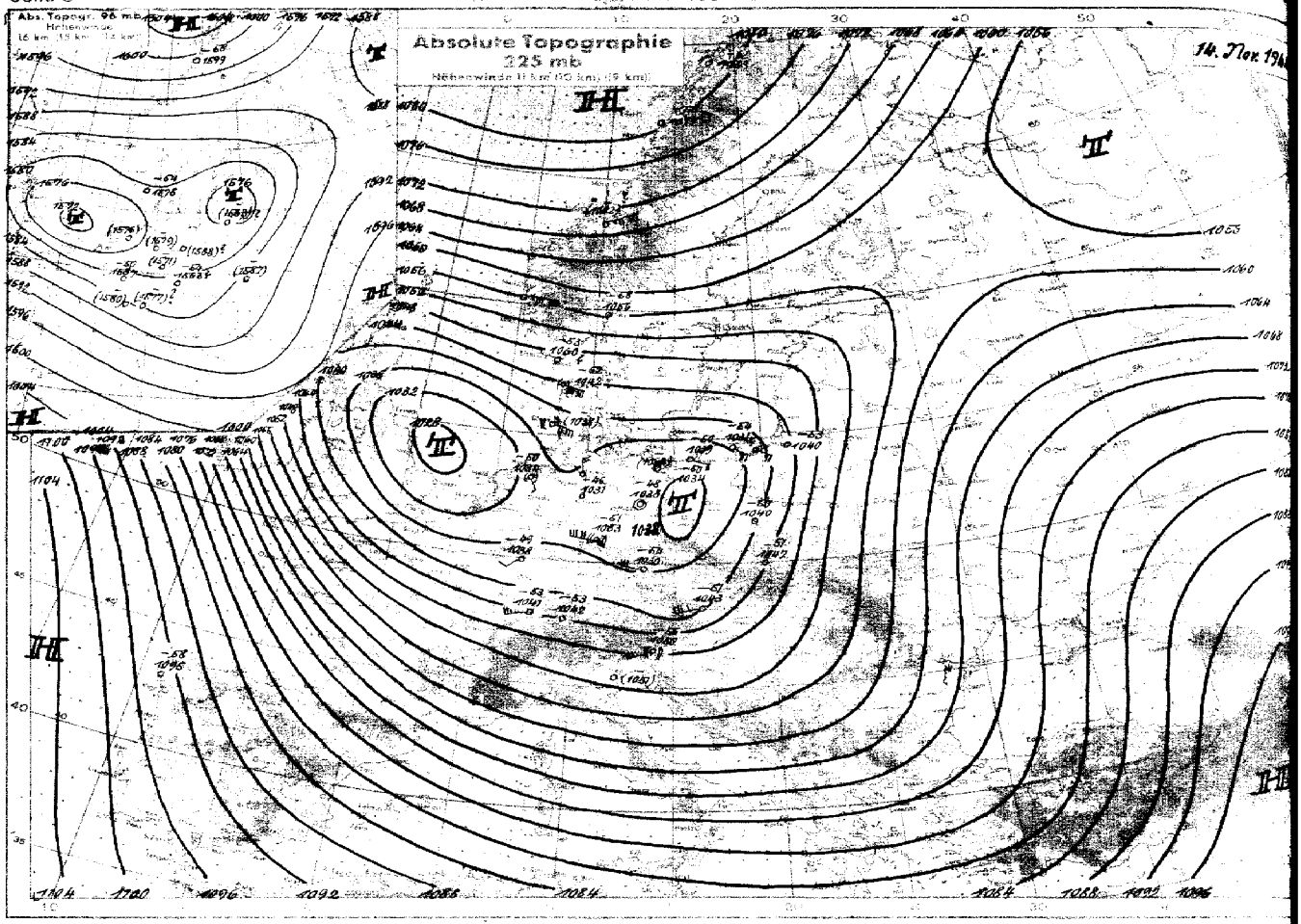

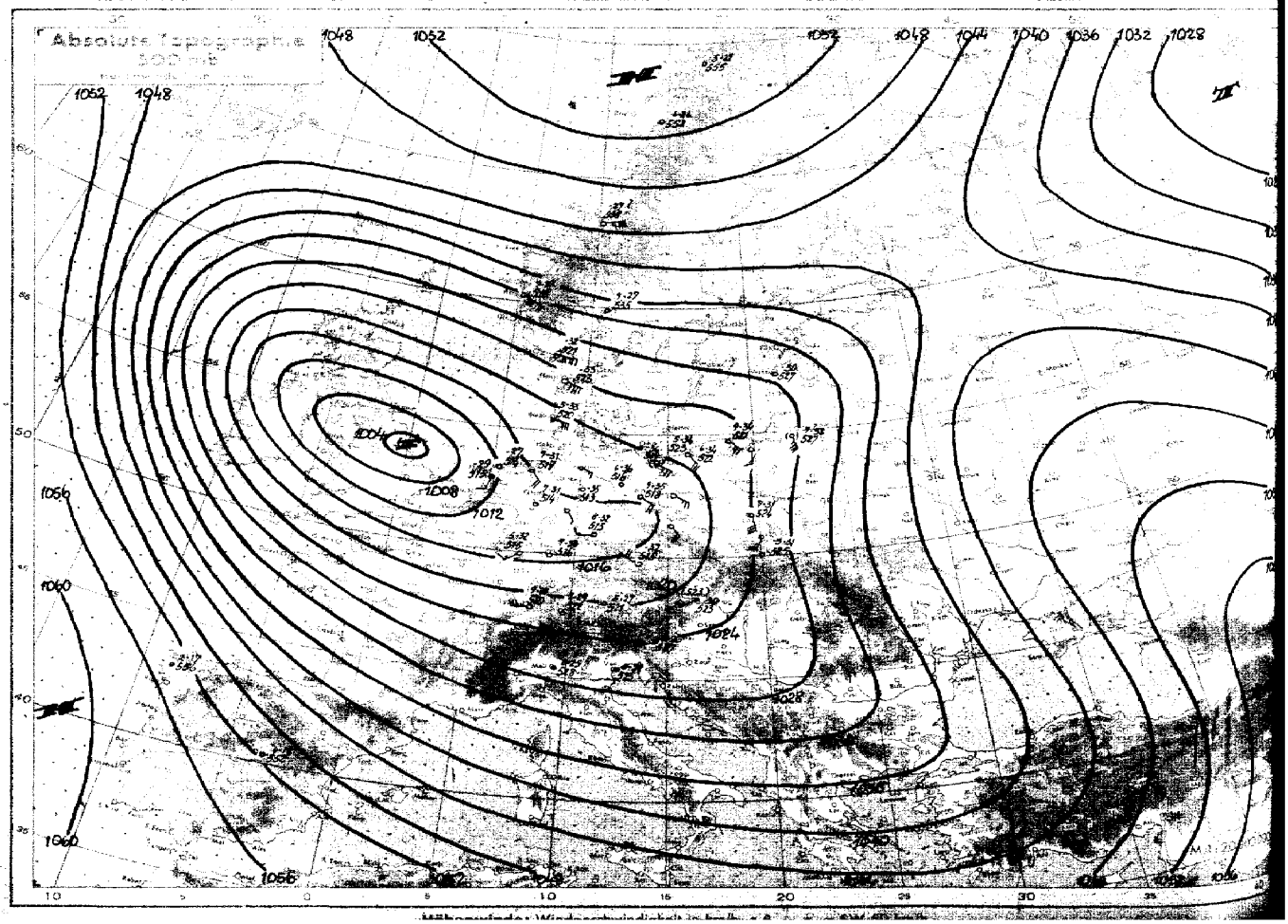

Karten vom Frühtermin

14. 11. 44

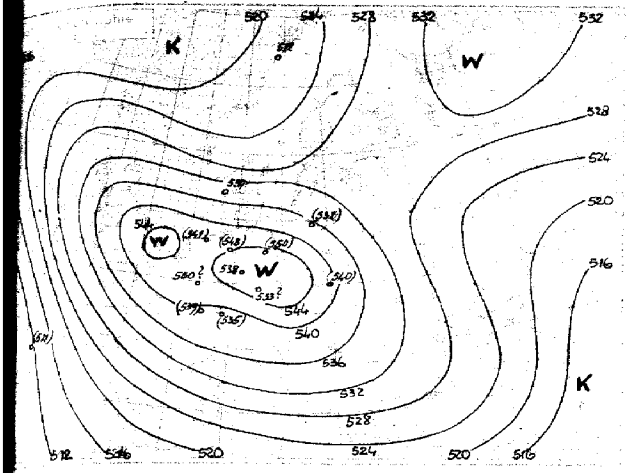

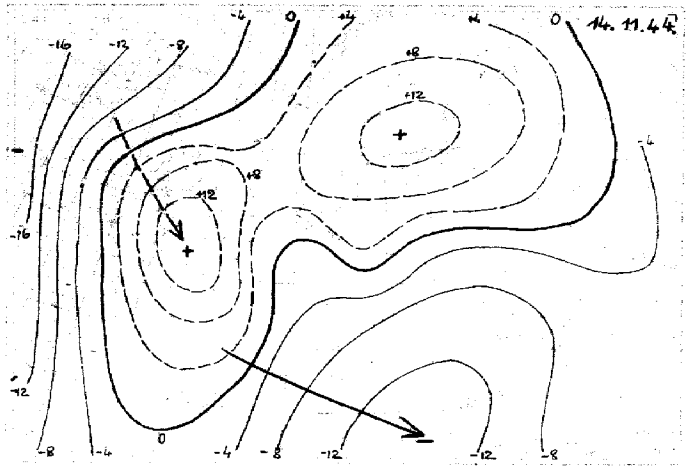

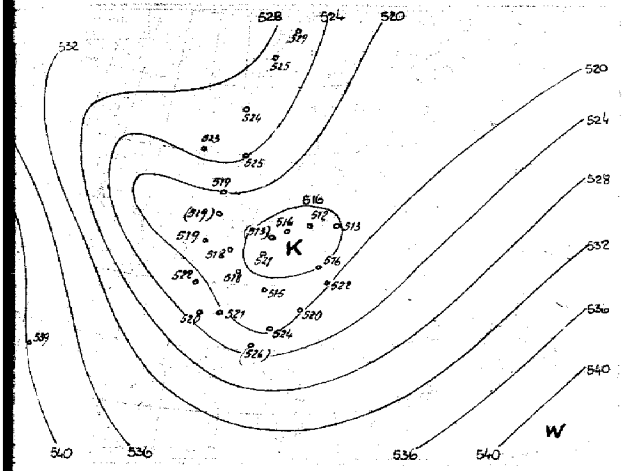

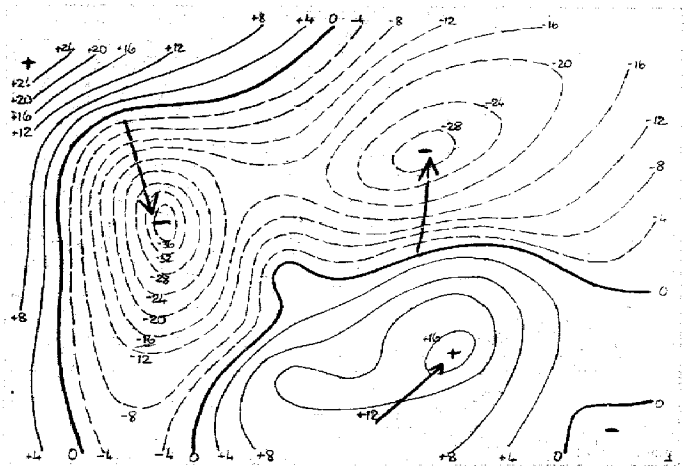

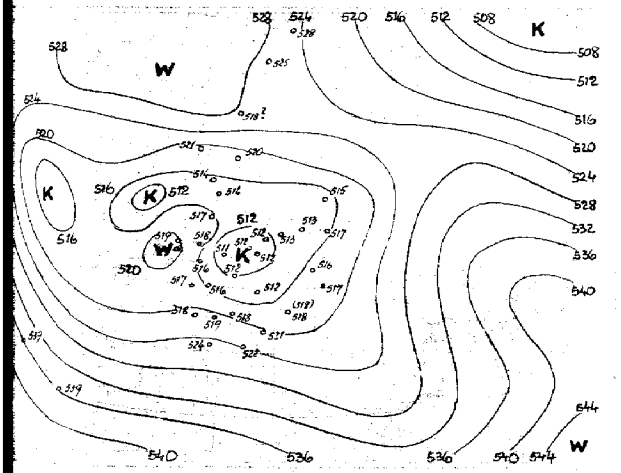

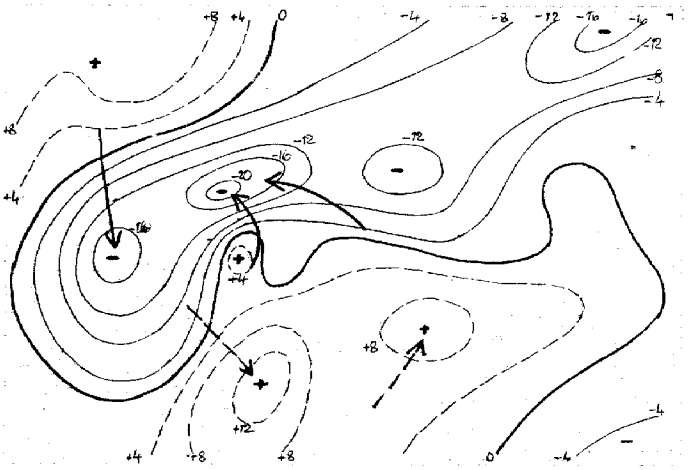

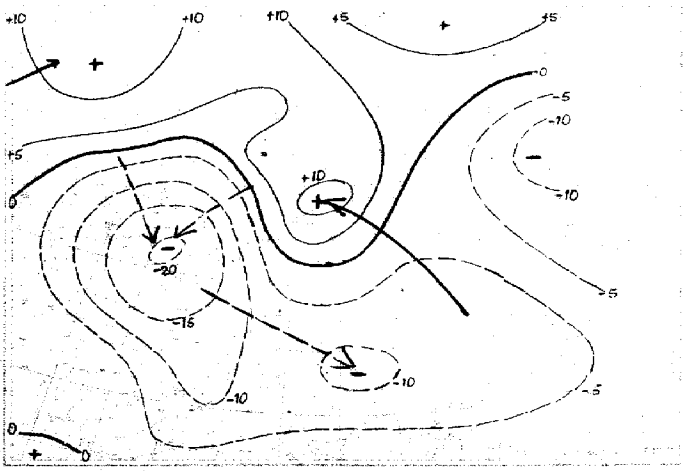

3stündige Bodendruckänderung seit heute 5 Uhr in Millibar

24stündige Bodendruckänderung seit gestern 5 Uhr in Millibar

Höhen-Aufstiege
2. Teil

Dienstag, den 14. November 194

yy = Datum
G_xG_x = Uhrzeit (D.S.Z.)

Oberer Teil: $\overset{U}{QQ}TT$ = Relative Feuchte in 10%, darunter Pseudopot. Temperatur in °C und wahre Temp. (°C) an den Hauptisobarenflächen.
Mittlerer Teil: $H_aH_aH_a$ = Höhen der Hauptisobarenflächen in dyn. Dekametern. $H_rH_rH_r$ = Abstand zwischen 500 u. 1000, 225 u. 500, 96 u. 225, 41 u. 96 mb-Fläche.
Unterer Teil: $P_rP_rTTU_r$ = Druck, Temperatur und Feuchte an den markanten Punkten.
Klammern zeigen an, daß der Wert durch Verlängerung der Zustandskurve ergänzt ist.

	Ort	Bordufoss	Tromsö	Bodö	Rovaniemi	Alakurtti	Kiestinki	Vaasa	Drontheim	Bergen	Kjeller	Kristiansand	Hanstholm	Stag[illegible]
	Kennziffer Höhe	739	008 102 m	010 15 m	807 80 m	111	387 125 m	483 —	017 50 m	022 65 m	041 m	032 30 m	183 27 m	186
	yyGxGx	14 05		14 05					14 05	14 05	14 05	14 06	14 05	14 06
QQ TT	41	.		.					.	.	.	.	-	-
QQ TT	96	.		-58					.	-	-	.	-54	-
QQ TT	225	-62		-59					-41	-58	-53	.	-62	.
QQ TT	300	-49		-51					-49	-50	-51	-	-51	-52
QQ TT	400	-33		-35					-38	-38	[7]-37	-42	-43	-43
QQ TT	500	34[3]-22		32[6]-24					31-27	30[9]-27	29[9]-27	-32	21-33	20[5]-33
QQ TT	600	33[6]-12		32[6]-13					23[6]-20	26[6]-17	25-19	17[6]-24	13[2]-23	18[3]-26
QQ TT	700	31[7]-4		28[0]-6					19[2]-11	20[2]-11	28[9]-13	-17	14[5]-16	18[6]-13
QQ TT	800	10[4]-5		17-5					-8	-8	18[0]-7	-9	-9	17[7]-6
QQ TT	900	10[9]-5		7[7]-					14-5	13[8]-2	16[0]-2	16-2	13-2	16[9]-1
QQ	950	9		5					9	13	17	15	14	17
QQTrTr	Boden	3-3		-0-8					10-1	17+1	14+2	17+2	12+1	12+1
$H_xH_xH_x$	41	.		.					-	.	.	-	(2113)	-
$H_aH_aH_a$	96	.		1599					.	-	-	.	1578	-
$H_aH_aH_a$	225	1083		1077					(1062)	1056	1040	.	1042	(1038)
$H_aH_aH_a$	300	904		898					882	876	876	.	859	855
$H_aH_aH_a$	400	712		708					692	687	690	672	673	671
$H_aH_aH_a$	500	555		552					638	533	535	521	623	620
$H_aH_aH_a$	600	421		418					407	402	404	373	395	391
$H_aH_aH_a$	700	303		302					293	287	290	281	282	279
$H_aH_aH_a$	800	200		199					195	186	189	182	182	177
$H_aH_aH_a$	900	109		109					109	95	98	92	92	86
$H_aH_aH_a$	1000	27.0		27.0					20.0	12.0	16.3	7.6	8.7	3.1
H_rH_r	41/96	.		-					.	.	.	.	(635)	-
H_rH_r	96/225	.		522					-	-	-	-	637	-
H_rH_r	225/500	529		525					(524)	523	525	.	519	(519)
H_rH_r	500/1000	528		525					518	521	520	514	514	517
$P_rP_rTTU_r$	Markante Punkte	.		.					.	.	-	.	-	.
		-		.					.	20601	.	.	-	.
		.		08571					-	28531	.	.	07541	.
		.		12601					.	35951	.	-	11541	.
		.		15591					25571	37911	.	.	14551	.
		20641		26581					33951	58698	.	.	24621	24511
		21651		35921					48781	65642	.	.	26531	34521
		45765		56666					59716	75592	20671	.	33501	45871
		67567		75546					74591	78601	25561	.	37971	75597
		76547		87588					89541	84551	45811	37941	61722	85558
		00008		02516					96537	88549	66649	67681	97021	96030
		03514		03587					02028	01086	00030	01068	01029	00029

	Ort	Helsinki	Aasenietina	Kraenward	Schimsk	Windau	Gerdauen	Gotenhafen	Swinemünde	Nest (Rohrm.)	Falsberg	Nest (Pomm.)	Emden	Helder	Leeuwarden	Calais M.	Calais H.	Le Havre	Cherbourg	Brest-Châteaul.	St. Na.
	Kennziffer Höhe	481 48 m	010 72 m	845 60 m	336 —	473 —	819 — m	550 3 m	485 —	366	181	366	104 1 m	271 —	270	200 6 m	208 25 m	280 118 m	285 112 m	220 40 m	
	yyGxGx					14 04	14 05	14 04	14 05	14 02	14 07	14 04	14 05	14 04	14 06						
QQ TT	41					.	.	-	.	.	.	.	.	.	.						
QQ TT	96					.	.	-	.	-	-	.	.	.	.						
QQ TT	225					-	-53	-54	-	-50	-46	-50	-50	.	.						
QQ TT	300					-54	-54	-56	-51	-53	-50	-54	-52	-52	-						
QQ TT	400					-42	[6]-46	-47	-50	-46	-46	-47	-41	-41	-38						
QQ TT	500					25-30	21[7]-33	19[9]-34	-36	19[5]-34	-35	19[5]-34	23[7]-31	22-29	-27						
QQ TT	600					19[3]-12	19[8]-23	19[8]-24	16 25	26[5]-26	-25	16[5]-24	23[6]-21	-20	-20						
QQ TT	700					15[5]-15	18[8]-14	16[6]-15	16-16	14[6]-16	[8]-17	14[5]-16	20[9]-13	-11	-13						
QQ TT	800					-9	15[9]-8	-9	-8	12[6]-9	-10	12[6]-9	-6	-5	-7						
QQ TT	900					-4	15[9]-2	11[7]-3	11-2	12[6]-2	-3	14[6]-1	-2	+0	-1						
QQ	950					11	13	12	11	8	.	14	-	.	-						
QQTrTr	Boden					4-4	8-2	8-1	9-1	9-0	-3	10-1	13+2	18+4	15+2						
$H_xH_xH_x$	41					-	.	.	.	.	-	-	-	.	.						
$H_aH_aH_a$	96					.	-	(1563)	-	-	(1579)	-	(1576)	-	-						
$H_aH_aH_a$	225					-	1040	1031	(1032)	1039	1031	1034	1034	-	.						
$H_aH_aH_a$	300					864	857	851	848	856	846	853	853	854	.						
$H_aH_aH_a$	400					679	676	670	666	673	663	671	668	667	669						
$H_aH_aH_a$	500					527	527	521	519	523	513	522	517	515	514						
$H_aH_aH_a$	600					397	398	393	392	396	387	395	388	385	384						
$H_aH_aH_a$	700					284	286	280	281	284	275	283	274	271	271						
$H_aH_aH_a$	800					184	185	184	181	184	175	183	173	161	170						
$H_aH_aH_a$	900					94	104	90	90	94	85	92	82	77	79						
$H_aH_aH_a$	1000					11.7	12.0	7.5	7.3	10.7	2.7	9.2	-1.3	-7.0	-4.2						
H_rH_r	41/96					-	.	-	-	-	.	.	-	.	.						
H_rH_r	96/225					.	-	(512)	-	-	(548)	.	(541)	-	-						
H_rH_r	225/500					.	513	512	(513)	516	518	514	519	.	.						
H_rH_r	500/1000					515	517	513	512	613	511	513	518	522	619						
$P_rP_rTTU_r$	Markante Punkte					-	.	-	-	-	13501	.	-	-	.						
						.	.	.	.	.	15501	-	.	.	.						
						.	.	.	.	.	24971	-	13531	.	.						
						.	.	.	.	20991	34541	.	15531	.	.						
						.	.	15561	-	26511	36531	-	19501	.	.						
						29551	.	19541	24991	28511	44911	18511	24511	.	.						
						32541	26541	27541	34521	34531	55811	26501	28531	.	.						
						66672	34551	32571	35541	35581	64711	32541	31531	26501	.						
						76613	45906	35551	38531	37501	94511	34551	33511	31521	36941						
						95525	94008	74621	92501	93027	95511	95097	41911	36961	55761						
						99011	97520	79601	96519	98027	97531	99509	47850	83531	95001						
						01529	01519	01509	01019	01019	99529	01007	00020	99059	99039						

Klartexte (heute)

Hamburg:

Münster: ∞² n.a.z. bei 2.5; 9/10 gesch. As übergeh. 5.0; 9/10 Fs 1.0-1.6, 3/10 Ci fil > bis/d.

Frankfurt: ∞² 0.3, 9/10 Sc 0.7-1.2, 8/10 gesch. Sc 1.7-2.4; W aufgel. 7/10 gesch. As 4.6-5.8; 5 ab/leit. 7.0, 9/10 Ci, Cs bis; (?) bes. 2.5.

Neuruppin: 9/10 Fs 0.3-0.4, 9/10 St 0.4-0.8 u. 1.0-1.5; Untergr. nach W ansteig., darin mäß. Vereis. 4/10 As bei 3.0 i. S, 9/10 As 7.0 i. E, darauf Eismodelfall - 4.0.

Lindenberg: Drachenaufstieg: 9/10 Sc, 1.0 z. Ausfall, schwache Vereisung.

Breslau:

	Ort	Madrid	Limoges	Nürburg	Paris	Münster	Frankfurt	Erfurt	Berlin	Berlin	Neuruppin	Lindenberg	Breslau	Warschau	Minsk
	Kennziffer Höhe	353 667 m	351	041 m	215 49 m	097 52 m	412 111 m	646 320 m	440 57 m	440 57 m	144 m	425 122 m	411 120 m	566 104 m	887 —
	yyGxGx	1407		1407		1408	1407	14 07	1405		1407	14 06			
QQ TT	41	-		-		-	-	-	-		-	-			
QQ TT	96	-		-60		-	-	-	-		-	-			
QQ TT	225	-		-49		-	-	-51	-48		-	-			
QQ TT	300	-		-50		-	-	-54	-49		-	-			
QQ TT	400	-		-42		-	[6]-41	-43	-45		-	.			
QQ TT	500	[4]40-18		[5]22-32		[7]23-31	[7]25-30	[8]23-32	[9]18-35		[6]-36	[7]-			
QQ TT	600	[4]28-8		[6]21-21		[7]21-22	[4]19-22	[9]18-24	[3]17-24		[7]16-25	[5]17-24			
QQ TT	700	[1]33-1		[6]18-13		[9]18-14	[6]17-14	[9]15-17	[9]15-19		[6]14-16	[9]17-15			
QQ TT	800	[4]30+5		[8]18-6		[7]16-7	[8]15-8	[0]13-11	[9]15-8		[7]13-9	[8]18-8			
QQ TT	900	[6]28+8		[0]18-0		[8]16-1	[0]14-2	[8]12-4	[9]-5		[9]13-4	[0]15-3			
QQ	950	.		15		14	14	12	12		10	13			
QQTrTr	Boden	18+1		14-1		13+1	13+1	12-1	10-1		9-2	12-0			
$H_xH_xH_x$	41	-		-		-	-	-	-		-	-			
$H_aH_aH_a$	96	-		1587		-	-	(1571)	(1588)		-	-			
$H_aH_aH_a$	225	-		1038		-	-	1033	1032		-	-			
$H_aH_aH_a$	300	-		853		-	-	850	853		-	-			
$H_aH_aH_a$	400	-		667		-	669	666	667		-	-			
$H_aH_aH_a$	500	552		515		514	516	515	518		516	-			
$H_aH_aH_a$	600	416		387		386	387	386	390		389	390			
$H_aH_aH_a$	700	297		293		273	274	275	278		278	278			
$H_aH_aH_a$	800	192		172		172	173	175	178		177	178			
$H_aH_aH_a$	900	97		81		85	83	85	88		87	88			
$H_aH_aH_a$	1000	12.7		-1.5		-1.4	0.8	3.0	5.2		4.7	5.2			
H_rH_r	41/96	-		-		-	-	-	-		-	-			
H_rH_r	96/225	-		550		-	-	(538)	(550)		-	-			
H_rH_r	225/500	-		522		-	-	518	521		-	-			
H_rH_r	500/1000	539		517		516	516	512	512		512	-			
$P_rP_rTTU_r$	Markante Punkte	-		-		-	-	15531	-		-	.			
		.		-		-	-	19501	-		-	.			
		-		-		-	-	31551	-		-	-			
		-		-		-	-	34531	-		-	.			
		-		08501		-	39926	43808	-		-	.			
		-		15991		-	56756	57758	-		-	65774			
		-		10981		-	59754	58759	-		-	63716			
		-		28991		51807	71637	66719	-		50866	67689			
		-		33521		75619	72669	76620	-		85580	75628			
		63594		44861		85559	24668	72620	13981		91549	86559			
		86064		85559		16028	26660	92528	36991		96520	93520			
		94010		97500		99029	99029	97519	00119		00018	99000			

	Ort	Wien	Litzmannstadt	Lemberg	Krakau	Pilsen	Wien	Klagenfurt	München	Bei Friedrichshafen	Freiburg	Marseille	Mailand	Venedig
	Kennziffer Höhe	541 m	559 m	571 330 m	561 216 m	666	501 157 m	502 464 m	414 526 m	595	680	231 9 m	602	312 13 m
	yyGxGx	1406	1405		1405	1407	1405	14 06	1407	1403	1405		1405	1404
QQ TT	41	-	-		-	-	.	-	-	-	-		-	-
QQ TT	96	-	-		-	-64	-	-	-	-	-		-	-
QQ TT	225	-	-50		-51	-64	-61	-56	-	-53	-63		-	-
QQ TT	300	-	-57		-51	-64	-55	-52	-	-56	-56		-	[5]-55
QQ TT	400	-	[9]-45		[5]-40	-45	-41	-37	-	-39	-39		-37	-37
QQ TT	500	-	[7]26-31		[5]25-31	21-32	-30	[8]30-26	[5]39-27	[7]27-29	[9]28-28		[6]31-25	[0]29-28
QQ TT	600	[6]23-20	[6]17-27		[6]19-22	[9]18-24	-22	[0]25-19	[9]21-20	[9]27-19	[9]32-21		[6]27-17	[9]28-19
QQ TT	700	[9]31-12	[6]18-14		[6]17-14	[0]17-16	[9]20-13	[9]25-11	[6]18-13	[9]21-12	[0]30-13		[9]36-9	[8]19-10
QQ TT	800	[8]30-6	[7]18-7		[8]18-6	[0]17-10	[9]17-6	[9]21-5	[9]16-7	[8]16-7	[0]18-7		[9]20-6	[2]22-6
QQ TT	900	[9]17-1	[5]15-3		[9]20+1	[9]9-6	[0]16-1	[0]16-2	[8]14-2	[9]16-2	[0]17-1		[9]19+0	[8]19+1
QQ	950	14	12		12	8	15	-	-	-	-		19	15
QQTrTr	Boden	14+0	10-3		18-4	8-3	13+0	13-3	10-4	14-2	16-0		16+2	16-1
$H_xH_xH_x$	41	-	-		-	(2101)	-	-	-	-	-		-	-
$H_aH_aH_a$	96	-	-		(1587)	1563	-	-	-	(1577)	(1580)		-	-
$H_aH_aH_a$	225	-	1040		1047	1030	1043	1050	-	1042	1041		-	(1051)
$H_aH_aH_a$	300	-	859		864	849	861	870	-	861	859		(893)	857
$H_aH_aH_a$	400	-	676		677	664	675	681	-	676	673		683	677
$H_aH_aH_a$	500	(623)	524		525	515	533	527	521	522	520		528	525
$H_aH_aH_a$	600	39[illegible]	394		396	386	397	395	391	392	390		396	394
$H_aH_aH_a$	700	280	282		283	274	281	281	277	278	277		282	280
$H_aH_aH_a$	800	178	181		182	175	179	179	176	176	176		179	178
$H_aH_aH_a$	900	87	90		90	85	88	88	85	86	85		87	86
$H_aH_aH_a$	1000	4.4	7.4		7.5	2.9	5.2	5.4	3.2	2.8	7.6		3.9	2.6
H_rH_r	41/96	-	-		-	(538)	-	-	-	-	-		-	-
H_rH_r	96/225	-	-		(540)	533	-	-	-	(535)	(539)		-	-
H_rH_r	225/500	-	516		522	515	520	524	-	521	520		-	(526)
H_rH_r	500/1000	(518)	516		517	513	518	521	518	519	518		524	522
$P_rP_rTTU_r$	Markante Punkte	.	18981		-	-	.	.	-	-	-		-	-
		.	26581		-	-	-	.	-	12591	-		-	-
		.	29581		-	-	-	.	-	18511	-		-	-
		-	37581		-	-	-	.	-	25567	-		-	.
		-	56757		-	-	-	.	-	28591	-		-	16591
		.	64706		16521	09531	-	15561	-	46811	-		32991	12591
		.	75606		25521	41651	12511	25571	-	48811	-		72591	19591
		56776	84587		36997	24557	26541	56719	41615	99578	13621		75529	[illegible]
		79567	92539		55797	32597	44827	61690	51756	82570	15510		85528	[illegible]
		92519	93549		85620	44584	52781	86659	53977	87540	18131		94038	[illegible]
		94510	98007		[illegible]	84569	55761	56630	94518	92519	25021		98039	[illegible]
		99017	99519		[illegible]	[illegible]	[illegible]	[illegible]	99537	[illegible]	[illegible]		99010	[illegible]

Klartexte (heute)

München: 4/10 Sf 1.5-1.6 i. W u. N, 3/10 dünner As 2.9-3.4, 4/10 As 4.4-5.0 i. W u. S, 1 SE Cs-Schirm etwa 7.0.

Wien: ∞² n.a.z. 0.0-0.3, ∞ wechs. h.g. 2 0.3-2.0, ∞° 2.0-4.7, 4/10 Sf 0.18-0.25, NE u. S-Holbr. aufgelock. 1.2-1.5, 4/10 Sc 1.8-2.8, 10/10 As > 6?.

Paris:

den ab 1.1.1940 bis auf
ppe verbreiteten Analyse
vom 21.12.1939).

Wetterlage von heute morgen **Dienstag, 14. Nov. 44**



Wetterübersicht **Dienstag** **14. Nov.** **44**

In der Druckverteilung fällt vor allem die Verschärfung des ...ruckgegensatzes zwischen dem um etwa 10mb auf über 1050mb ver...rkten Hochbergenhoch und dem um wenigstens 10mb bis unter 990mb ...hefen Tief über der Nordsee auf. Beide Druckgebilde sind bis über ...em mit nur wenig vorgeschobenen Kernen festzustellen, nur über Ost...eutschland zeigt sich über einer fast schon antizyklonalen Bodendruck...teilung ein sehr ausgeprägtes Höhentief oberhalb der 235-mb-Fläche. ...Trotz der sehr geringen Verlagerung des Tiefs über der südli...en Nordsee traten im Laufe des gestrigen Nachmittags im Zuge der ...rderen Vertiefung recht kräftige Fallgebiete auf, deren Kern mit etwa ...mb/6std sich heute morgen in Westfrankreich befinden dürfte. Es ...t auffällig, daß hier ebenso wie bei dem ebenfalls erheblich kräfti...en Druckfallgebieten gestern nachmittag über Nordfrankreich und heute ...rgen über Nordholland entsprechende Höhendivergenzen bzw. Konver...enzen kaum angedeutet sind.

Eine Andeutung der Luftmassengegensätze, die bei dieser ...iefung wirksam waren, geben die holländischen Aufstiege mit er...heblicher Erwärmung, die in 12 Stunden schichtweise bis 8° beträgt. Belegt ...ferner ein kräftiger Kaltluftvorstoß, der von Südosten kam und über ...m Baltikum, Dänemark, Südnorwegen und der Nordsee die konti...entalen warmen Luftmassen verdrängte, die vorher aus dem Schwarz...meergebiet dorthin geströmt waren, und dabei Abkühlung bis zu 11° im Mittel der unteren Troposphäre bewirkte. Wahrscheinlich hat ein ähnlich kräftiger Kaltluftvorstoß aus dem Raume südlich Island in Richtung Südirland, also von Nordwesten her, auf der Westseite des Tiefs die entsprechende Verlagerung eines Kaltluftkeiles bewirkt.

Die mit der Westverlagerung des Tiefsystems über der Mitte und dem Osten Norddeutschlands eingetretene Aufheiterung ist rasch durch die Aufgleitvorgänge eines neuen Warmluftvorstoßes aus Süden abgelöst worden, den die Aufstiege Südostdeutschlands belegen. Über der Po-Ebene bezeichnen Regen am Alpennordrand Erwärmung und Druckfall eine neuerliche Belebung der zyklonalen Tätigkeit, die gut zu der Osflage über Mitteleuropa passen würde, die nach synoptischen Überlegungen und der Deutung der Häufigkeitsstatistik im Sinne der bisherigen Spätherbstwetters zu erwarten ist.

gez. Siegel

Zentrale Wetterdienstgruppe

Dienstag den 14. November 19

Ausland			Gestern 14 Uhr					Gestern 19 Uhr						Heute 2 Uhr					Heute 8 Uhr					
Bodenstationen: Küstenorte ○	Höhe m	JJJ	CC_n	$ww Vh N_h$	DDFWN	PPPTT	UC_n app	CC_n	$ww Vh N_h$	DDFWN	PPPTT	UC_n app	RR $T_T T_A$ $S_N S_S E$	CC_n	$ww Vh N_h$	DDFWN	PPPTT	UC_n app	CC_n	$ww Vh N_h$	DDFWN	PPPTT	UC_n app	RR
Vardø	○	12	004																					
Ingøy	○	4	005																					
Tromsø	○	102	008					00	00990	19400	36001	50303	00013						44	04961	04202	39400	50305	00
Bodø	○	17	010					80	00990	45600	29504	60304	00060	00	00890	43700	34701	50202						
Nordøyan	○	37	014					24	02863	12724	24396	60208	80480						10	01983	11213	27601	60304	00
Krakenes	○	41	021	55	02893	16127	10509	45975	04	02890	10224	14111	62241	00381	52	03764	08228	17409	XX300		05	02990	14245	16409	70503	00
Utsira	○	66	028																20	02762	01514	12306	60203	00
Lister	○	9	030											XX	60789	04688	10044	80101	90	10856	05560	11804	80103	19
Færder	○	9	036					5X	04853	08443	16706	7X307	91380						54	02854	06427	16405	20303	00
Aarhus	○	47	180	5X	44447	45887	04605	88805	6X	05748	43888	06804	8X205	99671										
Kopenhagen	○	1	181	5X	05635	40887	06705	9X205	9X	81548	08588	09304	9X206	02151	90	00890	10400	11304	80303		56	05754	68502	10004	90103	93
Skagen	○	11	182	5X	02835	12045	08706	70340	5X	03738	12808	11405	6X304	02711	5X	03748	10628	13405	9X304		57	02744	10446	12904	70103	00
Biarritz		29	202																					
Lyon		198	210																					
Pérpignan		46	218																					
Brest		75	220																					
Le Havre	○	119	230																					
Marseille		12	231																					
Nanzig		236	267																					
Châteauroux		163	252																					
La Couspe	○	6	269																					
Helder	○	6	291	5X	02638	12408	94005	0X702	57	05645	22867	87806	8X417	10401	50	05644	57624	88706	80431		5X	62438	12568	92304	0X205	00
Vlissingen	○	1	292																					
De Bilt		12	293	5X	02528	20448	-	-	5X	62528	02468	-	-	-	5X	62528	20468	-	-		5X	62428	20368	-	-	-
Genua	○	2	305	30	03555	76408	08709	78845							32	02798	35607	63002	85802		07	05790	85504	02603	85704	97
Venedig	○	10	312	50	03853	04408	06806	80443							5X	03758	02228	04404	9X808		87	03854	28428	02204	90704	94
Zara	○	12	315																					
Rom	○	3	327																					
Brindisi	○	16	331																					
Cagliari	○	25	398																					
Syrakus	○	15	650																					
Madrid		667	353	40	06402	20202	40402	80805	00	05790	24400	17908	80801	0042X	00	00790	00000	76704	90705		00	04790	00000	16002	09702	03
Almeria	○	65	366	24	21852	20242	15547	60889	46	61851	02411	04716	70501	00280	00	00890	04200	14541	90909		20	04853	02443	13409	80300	04
Mahon		40	367	84	02854	22365	12445	73940							90	00753	00044	09344	80480		90	02754	24424	09344	73600	99
Barcelona	○	42	368	00	00790	00000	10014	82846	00	61890	08242	08345	50003	00180	00	00770	24200	13440	80903		55	06693X	28325	03341	79200	20
La Coruña	○	57	362	94	00736	28467	22644	80804	5X	03748	32808	22342	80240	-	60	02755	25365	17740	90807		6X	51658	28552	17840	0X405	00
Lissabon		227	364																					
Funchal	○	110	396																					
Pt. Delgada	○	22	398																					
Horta	○	65	398																					
Teneriffa	○	37	400	84	02851	04445	16023	60904													80	02844	30154	15348	80704	25
V. Cisneros		6	404	04	25840	00515	12323	85905													54	00877	04427	11748	80405	20
Pinsk		137	569																					
Kauen		83	466																					
Riga		2	470																					
Dorpat		81	476																					
Helsinki		15	481																					
Vaasa		9	483																					
Kuopio		233	484																					
Rovaniemi		80	607																					
Budapest		130	541	70	05764	10315	18706	67719	5X	05668	08228	11004	7X804	-	56	05658	10228	09702	80707							
Bukarest		92	575																					
Klausenburg		374	590																					
Belgrad		138	701																					
Sofia		538	720																					
Athen		239	730																					
Canea (Kreta)		53	737																					
Tunis		10	080																					
Orel		191	841																					
Uno		21	858																					
Minsk		211	887																					
Smolensk		234	899																					
Kiew		156	967																					
Dnjepropetrowsk		62	966																					
Odessa		50	975																					
Mariupol		40	981																					
Sewastopol		8	988																					

Bergstationen	Höhe m	JJJ	CC_n	$ww Vh N_h$	DDFWN	PPPTT	UC_n app	CC_n	$ww Vh N_h$	DDFWN	PPPTT	UC_n app	RRTTE	CC_n	$ww Vh N_h$	DDFWN	PPPTT	UC_n app	CC_n	$ww Vh N_h$	DDFWN	PPPTT	UC_n app	RRTTE
Mussalla	2529	726																					
Schneekoppe	1490	888																					
Feldberg	1472	924																					
Mt. Ventoux	1909	948																					
Puy de Dôme	1465	960																					
Ceuta	2877	470																	XX	43149	30549	XXX02	0X	97

Höhenwinde (dd vv)

dd = Windrichtung (N = 36) vv = Windgeschwindigkeit in kn

da = Datum GG = Uhrzeit (DGZ)

Ort	Hamburg	Groß Borstel	Fuhlsbüttel	Lüneburg Stadt	Eppert	Kloster Petz	Wien	Krakau	Riesenfernsprechamt	Wetterkarte
uuGG	13 19	13 19	13 19	13 19	13 19	13 19	13 19	13 19	13 19	13 19
0 km	14 20	14 20	13 20	13 20		24 30	24 30		25 20	15 30
0.3 ..	15 30	17 30	13 30	19 30		23 40	20 30	21 30	19 20	16 30
1.0 ..	15 30	16 30	14 30	20 30	23 30	22 40	18 30	19 20	18 20	16 30
3.0 ..	16 30	16 30	13 30	20 30	23 30	22 40	19 30	18 30	18 20	17 30
5.0 ..	16 30	18 30	13 30	20 30	24 30	20 40	17 30	14 30	17 20	17 30
8.0 ..	16 30	14 30	13 30	19 30	18 30	16 30	16 30	12 20	11 20	16 30
Ort	Hamburg	Heide	Eppert	Kloster Petz	Krakau	Fernbung	Prisen	Wetterkarte	Ort
uuGG	14 05	14 04	14 05	14 05	14 05	14 05	14 04	14 05	uuGG
0 km	24 30		24 30	24 30	26 40	30 90	30 40	11 120	Cu Hom
5.0 ..	17 30	19 30	27 30	19 30	27 30	30 40	11 120	11 120	dd vv
4.0 ..	18 30	22 30	27 30	12 30	29 30	26 50	24 40	11 90	Ort
3.0 ..	19 30	22 30	32 30	12 30	20 50	20 50	19 20	11 60	uuGG
2.0 ..	19 20	22 30	14 30	19 30	18 30	26 60	19 20	09 70	Cu Hom
0.R ..	16 20	22 30	15 20	12 30	13 10	24 30	18 10	09 50	dd vv

Piloten Vortag — Piloten heute

Täglicher Wetterbericht

des Deutschen Reichswetterdienstes
Herausgegeben von der Deutschen Seewarte
Verlagsort Hamburg

Jahrgang: 29 Nr. 320 Mittwoch, den 15. November 194[illegible]
Seite 1

Erläuterung: Die Beobachtungen sind sämtlich in der Form der 1935 in Warschau beschlossenen Einheitsschlüssel wiedergegeben. Kurze Erläuterungen zu den einzelnen Ziffern werden zu Beginn jedes Vierteljahres beigegeben. Ausführlich finden sie sich in „Anweisung zur Verzifferung von Wettermeldungen", herausgegeben vom Reichsluftfahrtministerium. Alle Zeitangaben in DGZ.

Deutschland

Stationen	Höhe m	JJJ	Gestern 14 Uhr CC	wwVhN	DDFWN	PPPTT	UCapp	Gestern 19 Uhr CC	wwVhN	DDFWN	PPPTT	UCapp	RR
…mburg-Fu	18	403	5x	05546	06408	02204	9x808	5x	05545	06428	00501	6x805	00020
…sburg/Fgl	41	400	2b	01153	41403	03804	60906						
	28	460	50	05744	08624	03802	70807	57	05655	08428	03102	8x802	00020
…nemünde	1	406	54	05644	10424	04502	70742	5x	23645	10578	03400	6x802	97850
…ona	1	464	52	02844	10625	05704	75840	5x	24648	10578	04202	9x804	91361
…sterland	16	461	20	01853	10503	04304	90804	50	01754	05504	02602	90801	00040
…goland	50	465	5x	05736	10726	02202	9x902	50	05734	08624	-	-	-
…kum	6	401	55	05653	39868	98303	86903	5x	05738	08428	99002	8x700	94470
…mer	4	442	5x	05645	10427	00402	8x103	50	05565	08425	99201	8x700	94470
…dnorn	22	402	5x	02841	10427	96304	8x806	5x	03648	08528	95801	8x801	00010
…mold	178	187	52	02535	08478	99002	9x806	50	02744	06464	91300	90804	95031
…nnover	51	421	50	05534	08526	99902	96710	5x	05668	08428	97601	9x707	00020
…deburg	45	408	50	05654	06328	01303	77708	50	05654	04326	99402	92606	00030
…en	123	437											
	48	436	5x	22555	10567	94903	8x809	5x	61445	10428	93403	0x803	03054
…chen	202	407											
	265	049	5x	61648	17428	94103	8x915	5x	05848	06268	94402	9x610	92031
…sel	289	351	5x	71535	12278	98701	9x709	5x	05817	06278	96201	40704	-
…kfurt/M	111	412	5x	05645	06368	96803	8x714	5x	61538	06268	93122	6x810	95134
…brücken	189	441	5x	24438	14368	94393	0x715	5x	52548	12468	90403	9x712	04xx[illegible]
…nberg	315	426	62	05736	10428	99801	8x811	00	05790	08423	96350	80803	00010
…enbad	538	516											
…ßburg	151	219											
…ingen	427	443	57	02854	16476	95304	7x817						
…dnensbf.	400	444											
…chen	528	414	57	02873	12225	94401	22812	00	03890	10328	95551	8x710	00569
…bruck	573	507	54	05474	16144	00300	71776	5x	05565	08225	97253	8x710	00569
…emünde	3	455	5x	72548	10378	05506	9x812	6x	05548	10378	03209	9x803	00251
…n	1	404	5x	23647	10328	05501	8x808	5x	05548	10478	03901	9x705	94040
	70	450	5x	05637	06428	01401	9x605	5x	05637	06428	02500	9x602	97011
	48	440	5x	05636	06378	02602	8x809	5x	05536	06328	01001	9x806	91030
…eustrelitz	131	449	50	05552	12224	00403	27705	5x	05558	08328	98301	9x706	00040
	320	646	07	05690	14226	11x02	82xxx	6x	05650	08228	96700	8x710	00020
…den	230	410	5x	05656	14426	00703	61710	5x	05658	12428	99002	8x806	00040
…en	449	458	5x	05558	16228	00850	8x708	5x	05558	00028	-	-	-
	363	669	6x	05754	12347	01602	5x710	xx	05548	12228	00001	6x605	-
…weis	408	670	5x	03756	14228	01101	5x906						
…itz	263	676						5x	05448	12178	03102	9x704	91024
…au	302	865						45	05662	00002	28700	84603	00034
…burg	434	508	52	05090	00028	99901	7x411	00	05690	20203	96451	75913	00038
	157	501											
	334	505	5x	08338	24178	03701	9x709	5x	08337	00077	02800	0x303	97024
…genfurt	449	502	5x	72328	00028	03900	9x808	xx	46309	00079	03551	0x200	92047
…nwarde	7	429	5x	03568	08218	07705	9x807	5[illegible]	03566	10368	08401	9x803	94151
…zig	15	405	52	05634	10228	09200	8x812	5x	72525	10278	07900	4x702	94053
…gsberg	20	422	50	05744	08427	11500	8610x	6x	78536	06528	10004	9x703	97044
…rel	3	447											
	47	561	5x	05636	12428	07301	9x741	5x	05648	10328	06304	9x704	00043
	99	562	5x	23538	08478	04450	9x705	5x	05438	08428	03801	9x702	01044
…berg(Schl)	148	420	5x	05646	08226	04702	9x804	5x	05658	08228	04701	9x603	00031
…au	117	411	57	05435	12377	04003	8x807	5x	05458	08428	02403	8x807	96030
…itz	255	454	57	05775	14478	04204	6x709	00	05590	10328	02702	80705	00050
…schau	107	556											
…stok	135	555											
…ranstadt	176	557	50	23634	10645	06301	80708	00	05690	10320	05200	90903	97020
…n	203	559											
…au	216	561						07	05690	08428	03402	97807	00050
…berg	330	571											

Stationen	Höhe m	JJJ	Heute 2 Uhr CC	wwVhN	DDFWN	PPPTT	UCapp	Heute 8 Uhr CC	wwVhN	DDFWN	PPPTT	UCapp	RR
…mburg-Fu	18	403	5x	05658	04428	98101	8x703	5x	23445	04478	91812	8x2[illegible]0	91001
…sburg/Fgl	41	400						5x	22546	40368	00202	8x000	[illegible]
	28	460	5x	05648	08428	00862	8x202	5x	41638	08528	99193	[illegible]	00600
…nemünde	1	406	5x	05548	10328	99901	8x8[illegible]	5x	05345	14928	02103	8x320	91270
…ona	1	464	5x	05755	10628	02603	8x902	5x	05745	10728	[illegible]	5x803	[illegible]
…sterland	16	461	5x	22648	10328	01202	9x501	5x	05648	04428	[illegible]	3x401	[illegible]
…goland	50	465	50	02744	08624	00002	80300	5x	05745	08648	99302	8x903	00445
…kum	6	401	5x	05548	39728	98602	8x300	5x	05632	39728	98502	8x310	00360
…mer	4	442	5x	05548	06428	97704	9x901	5x	05638	04428	96711	9x301	[illegible]
…dnorn	22	402	20	00802	04300	95014	90802	5x	03648	04428	95401	9x302	35500
…mold	178	187						5x	68438	04378	93701	9x804	97544
…nnover	51	421	5x	05648	08428	95602	8x705	5x	74338	06368	94704	0x605	96504
…deburg	45	408	5x	05659	05327	96502	9x807	5x	24526	06468	[illegible]	[illegible]	-
…en	123	437											
	48	436	5x	05468	26428	91702	90805	5x	05557	00028	93401	0x311	00000
…chen	202	407											
	265	049	6x	68548	32368	89501	0x401	5x	[illegible]	[illegible]	[illegible]	[illegible]	[illegible]
…sel	289	351	50	08237	08425	93451	[illegible]	5x	71438	[illegible]	93450	[illegible]	[illegible]
…kfurt/M	111	412	5x	72438	04278	89701	0x207						
…brücken	189	441	5x	71428	00078	88500	9x704	5x	51532	99058	[illegible]	9x304	99xx[illegible]
…nberg	315	426	5x	23636	10278	92301	8x606	5[illegible]	05454	[illegible]	[illegible]	[illegible]	[illegible]
…enbad	538	516											
…ßburg	151	219	5x	05647	18368	89604	8x403	57	02835	24227	93403	8x309	88601
…ingen	427	443	50	05753	18273	90002	80201	51	02846	18227	93102	8x341	07044
…dnensbf.	400	444	5x	62758	30268	92602	9x405	5x	02858	32768	94103	4x206	030[illegible]
…chen	528	414	02	32790	10625	93452	2x502	52	23255	18478	94001	0x303	[illegible]
…bruck	573	507	5x	05668	22428	94050	8x602	6x	72448	08222	96300	6x407	97564
…emünde	3	455	5x	05648	10428	02401	9x802	5x	05638	10478	01902	8x402	97360
…n	1	404						5x	05648	12448	04721	8x401	[illegible]
	70	450	5x	05638	08428	00301	9x305	5x	05638	41628	[illegible]	9x300	00011
	48	440	5x	05435	06428	98602	9x205	5x	05536	41368	97612	8x401	97010
…eustrelitz	131	449	5x	05468	06428	95404	0x709	5x	23538	10478	93102	0x302	01004
	320	646	5x	74548	08328	94351	0x806	5x	05448	00078	92651	0x603	99547
…den	230	410	5x	05658	10328	97703	8x806	5x	62648	12408	94072	5x402	93044
…en	449	458	5x	05558	00028	95353	9x704						
	363	669	5x	05548	10428	96602	9x706	5x	72448	10378	[illegible]	7x402	97001
…weis	408	670	5x	05658	14328	94501	9x706	5x	71348	14178	94900	0x206	97x57
…itz	263	676	5x	05548	10228	00701	8x705	5x	68348	12428	02562	0x205	[illegible]
…au	302	865											
…burg	434	508	5x	05676	00028	94862	80705	5x	74338	00028	96451	9x215	05507
	157	501						52	54435	10438	46902	9x805	92011
	334	505	5x	08458	00028	00551	0x804	5x	71348	20158	97250	0x605	03518
…genfurt	449	502	5x	72348	00048	00450	0x709	xx	92009	00079	99051	0x804	23524
…nwarde	7	429						5x	03608	08328	05302	9x405	00260
…zig	15	405	5x	03748	08328	07302	8x602	5x	08624	08428	07402	9x301	97044
…gsberg	20	422	5x	05658	06478	09300	0x702	52	78656	06528	18600	0x300	97300
…rel	3	447											
	47	561	5x	05648	10328	05301	8x703	5x	05648	10438	05602	9x203	00000
	99	562	5x	23538	08528	02301	9x543	5x	05638	06528	04201	9x104	94004
…berg(Schl)	148	420	5x	03748	08428	00201	9x602	5x	03748	10427	99401	9x203	00011
…au	117	411	54	05533	10427	00302	8x603	5x	05532	08428	99004	9x704	00040
…itz	255	454	50	05665	10365	04204	[illegible]	5x	05538	12438	00250	0x701	91500
…schau	107	556											
…stok	135	555											
…ranstadt	176	557	5x	05548	08408	04200	9x802	5x	05638	08428	03101	3x301	00500
…n	203	559											
…au	216	561	xx	48109	08479	01601	0x905	6x	48309	08349	01981	0x201	9400[illegible]
…berg	330	571											

Bergstationen

Stationen	Höhe m	JJJ	Gestern 14 Uhr CC	wwVhN	DDFWN	PPPTT	UCapp	Gestern 19 Uhr CC	wwVhN	DDFWN	PPPTT	UCapp	RRTTE
…nblick	3106	503						xx	46009	57549	73464	8x801	00639
…spitze	2962	416	24	01913	14344	87062	82906	xx	48109	14509	84262	8x709	01639
…tzkogel	2347	506	xx	46009	10349	42659	0x805	xx	77009	10549	44950	0x801	00xx9
…eekoppe	1602	428	xx	46009	53779	17458	0x909	xx	46009	55849	15958	0x703	00589
…rkogel	1577	862						00	00990	16330	18252	60808	xx539
…berg Schl	1493	427	xx	77009	18779	36454	0x811					-	
…ck	1446	511	xx	46009	16279	42659	9x705	xx	75009	24249	41554	0x720	24558
…er	1214	519	xx	77309	12379	59454	0x705	50	41832	12372	70755	00807	-
…elberg	1213	419	xx	46009	14449	58456	0x807	xx	46009	12349	56356	0x809	00559
…isgrinde	1166	561	xx	77009	16279	61352	0x813	xx	77409	12279	57652	0x807	10529
…ken	1141	410	xx	49109	12549	64756	0x909						
…serkuppe	923	423	xx	46009	14449	-	-						
…sberg	915	445	xx	48019	16429	87253	0x807	xx	48109	14349	85054	0x808	00539
…er Asten	840	417	xx	46009	12449	95953	0x706	xx	46009	10549	93654	0x803	-
…berg/Ts	801	424	xx	46009	12379	01053	0x811	xx	77019	14419	-	-	-
…nit	673	397	xx	77009	12279	15451	0x743	xx	40109	08279	11400	0x711	02095

Stationen	Höhe m	JJJ	Heute 2 Uhr CC	wwVhN	DDFWN	PPPTT	UCapp	Heute 8 Uhr CC	wwVhN	DDFWN	PPPTT	UCapp	RRTTE
…nblick	3106	503	xx	77009	34549	71864	8x701						
…spitze	2962	416	xx	77109	16349	83862	8x903	xx	77009	30279	83563	8x402	00639
…tzkogel	2347	506	xx	46509	45649	39561	0x803	xx	78209	[illegible]	[illegible]	0x706	03xx9
…eekoppe	1602	428	xx	77009	51879	14357	0x802	xx	77009	51944	43071	0x900	3958x
…rkogel	1577	862											
…berg Schl	1493	427	xx	77009	30879	32355	0x303	xx	77009	22779	34866	0x309	45569
…ck	1446	511	xx	46009	20249	40355	0x707	xx	77009	20579	37654	[illegible]	[illegible]
…er	1214	519						5x	72408	32238	54555	[illegible]	93554
…elberg	1213	419	xx	46009	45749	53454	0x807	xx	46009	14579	52854	0x501	00560
…isgrinde	1166	561	xx	77009	18479	56552	0x332	xx	[illegible]	[illegible]	[illegible]	[illegible]	[illegible]
…ken	1141	410	xx	46009	40749	62356	0x305	xx	77009	[illegible]	[illegible]	[illegible]	[illegible]
…serkuppe	923	423	xx	77009	14449	83454	00807	xx	46009	[illegible]	[illegible]	[illegible]	[illegible]
…sberg	915	445	xx	77009	10579	84555	0x809	xx	77009	14579	84459	0x505	[illegible]
…er Asten	840	417						xx	77209	[illegible]	[illegible]	0x505	[illegible]
…berg/Ts	801	424	xx	77009	16579	95853	0x806	xx	77009	33279	[illegible]	[illegible]	[illegible]
…nit	673	397	xx	46009	18479	08851	0x801	xx	[illegible]	[illegible]	[illegible]	[illegible]	[illegible]

Berichtigungen

Nachtrag v. Dienstag d. 14. November 08 Uhr
13734 0284x xxxxx 15816 76304

Im Tägl. Wetterbericht Nr. 316 vom Sonnabend [illegible]
streiche Donauwörth und setze dafür [illegible]
Im Bericht Nr 317 vom Sonntag 12.11.4[illegible] [illegible]
streiche Donauwörth und setze dafür Bergus[illegible]

Wetterlage von gestern: Dienstag, 14. Nov. 44

14 Uhr

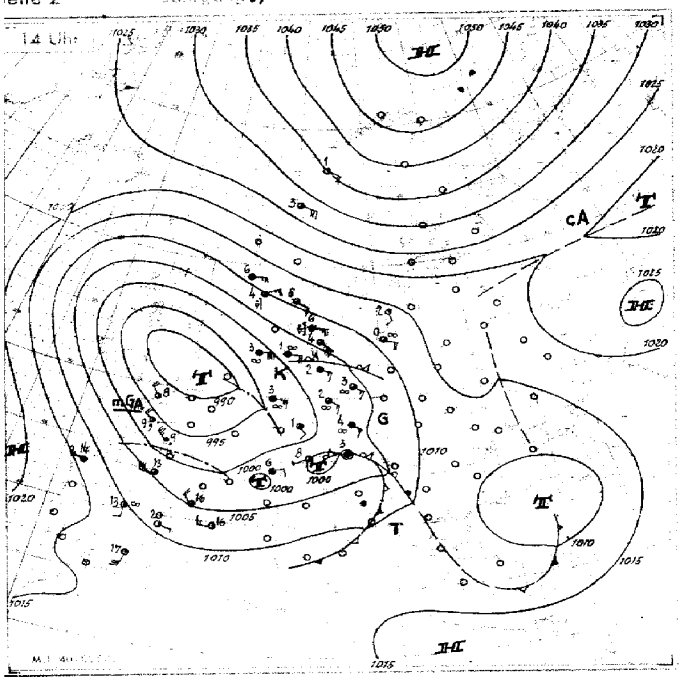

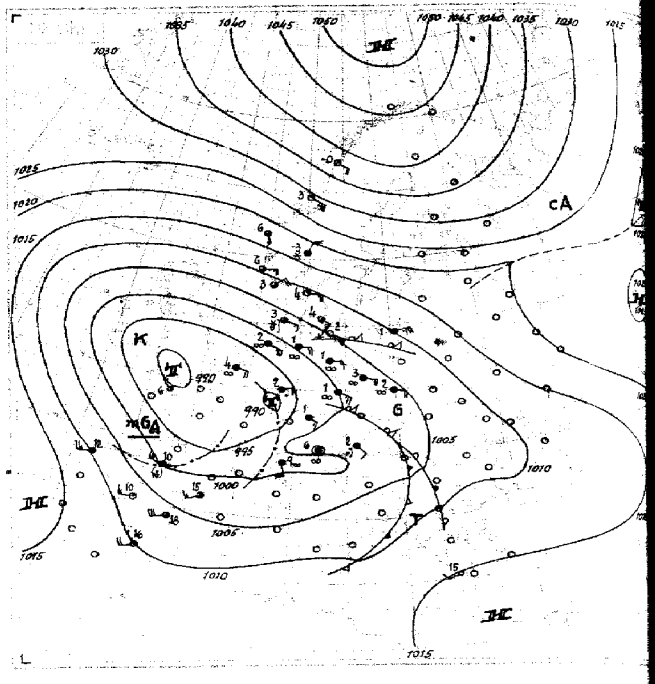

Wetterlage von heute: Mittwoch, 15. Nov. 44

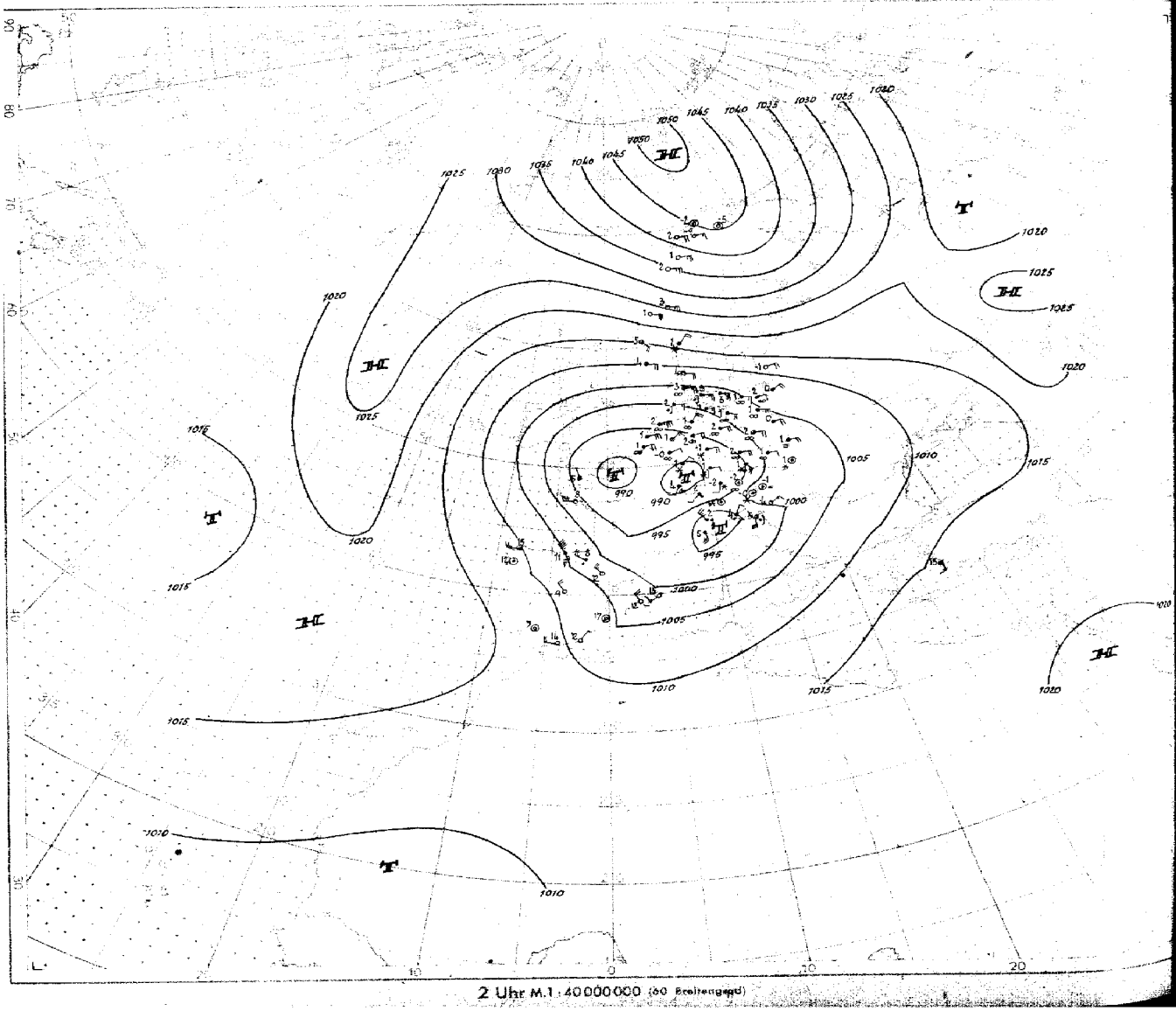

2 Uhr M.1:40000000 (60 Breitengrad)

Nr. 326

Höhen-Aufstiege

1. Teil

Mittwoch, den 15. November 1944

Seite 5

Schlüssel:
Kenngruppe:
I I I G G He He E s T s T s
Q Q Q Q E s s s s G G
Q L L i i y y 9 G G
Ha Ha Ha Hr Hr   Hr Hr Hr Hr z

Hauptisobarenflächen: Ha Ha Ta Ta Ua   Ha Ha Ta Ta Ua   Ha Ha Ta Ta Ua …… Ha Ha Ta Ta Ua   Ha Ha Ta Ta Ua   Ha Ha Ta Ta Ua   H H T T U
Markante Punkte: P P T T U   P P T T U ……
Pseudopot. Temperatur: 9 Q Q Q Q   Q Q Q Q Q   Q Q Q Q Q   I I I P P

Ort / Kennziffer / Höhe	Bardufoss 159	Bodö 018	Bergen 022	Kjeller 048	Kristiansand 032 30 m	Hanstholm 183 27 m	Reval 475 3 m	Krasnowerd 845 80 m	Windau 493	Hesl 266	Gerdauen 319	Gotenhafen 350 3 m	Swinemünde 455	Hamburg 403 12 m	Helgoland 486 42 m	Emden 154 1 m	Helder 297	Leeuwarden 010	Helder 191	Le Havre 280 110 m	Cherbourg 205 112 m	Brest-Château 220 30 m	Dorum 445	bei El Grove 799	Paris 215 49 m	Oldenburg 061	Tiegen 030	Münster 067 52 m	Frankfurt 412 111 m	Erfurt 046 320 m	Berlin 447 57 m	Neuruppin 514	Lindenberg 425 182 m
GGG	1417	1417	1417	1418		1417		15	1416	1416	1417	1416	1416	1416	1410	1413	1414	1418	1420				1412	1416		1418	1417	1416	1416	1417	1417	1415	1415
41	-			-		-			-	-	-	-	-	-	-	-	-	-	-				-	-		-				-	-	-	-
96	-			-		-			-	-	-54	-	-	-	-	-49	-	-	-				-	-65		-	-	-		-	-		-
225	-			-53		-54			-	-56	-52	-	-53	-	-	-52	-54	-49	-47				-44	-54		-	-50	-	-	-51	-51	-	-
300	-			-55		-55			-	-62	-54	-52	-54	-	-52	-50	-49	-53	-51				-40	-47		-	-51	-	-	-51	-53	-	-
400	-	-41		-42		-44			-44	-45	7 -44	-41	-47	-	-44	-41	-40	-44	-42				6 -35	-24			-46		-	-44	-45	-	-
500	-	4 26-18	26-30	-31		0 22-32			22-38	8 30-34	8 22-32	-36	-36	3 17-35	-33	0 21-33	-30	9 27-33	-51				6 31-25	-15		8 15-30	9 21-33	8 21-33	6 22-32	6 20-33	8 22-33	2 22-33	-
600	4 29-16	4 15-14	8 23-20	8 18-23		2 18-23			19-24	9 19-23	8 20-22	-24	-26	3 16-24	6 19-23	0 19-24	8 22-21	9 18-24	-21				7 21-21	-7		20-22	9 19-23	20-15	[illegible]	[illegible]	[illegible]	[illegible]	-
700	4 23-8	6 19-16	9 17-15	7 14-16		5 15-16			3 16-13	9 17-15	9 15-16	-16	-18	5 15-15	5 16-15	6 16-13	21-13	9 16-16	-12				7 20-7	-2		8 18-14	20-13	18-13	[illegible]	[illegible]	[illegible]	[illegible]	14-15
800	7 13-9	4 10-9	8 13-9	8 10-11		-8			5 11-9	9 14-9	9 16-7	-10	-10	8 13-10	-8	-7	-6	8 15-8	-7				5 17-5	+1		15-9	10-6	16-9	17-9	16-9	16-16	[illegible]	13-10
900	9 4-9	0 3-9	9 12-2	8 9-5		11-1			6 11-4	0 11-5	9 17-3	-6	-5	0 11-5	8 17-2	0 12-2	0 16-1	0 14-3	-2				6 18+2	+7		9 14-3	13-3	11-3	[illegible]	[illegible]	[illegible]	[illegible]	23-3
950	5	2	13	6		13			11	10	10	-	-	10	17	12	-	13	-				-			15	13	15	15	13	13		14
Boden	3-3	2-8	11-6	9-2		14+1			8-1	9-1	11-1	9-2	10-0	9-3	16+2	11+1	14+1	12-0	14+1				-3	33+11		15-1	13-1	14+1	15+2	13-3	[illegible]	[illegible]	14-0
41	-	-	-	-		-			-	-	-	-	-	-	-	-	-	-	-				-			-		-	-				
96	-	-	-	-		(1594)			-	-	1580	-	-	-	-	1583	(1576)	-	-				(1620)	1614		-			-				
225	-	-	-	1041		1037			-	1036	1040	-	1028	-	(1034)	1038	1040	1030	1039				1062	1101		-	1029		-	1022	1032	-	-
300	-	-	-	862		857			-	853	859	853	846	-	849	855	857	846	854				872	916		-	866	-		866	870		
400	-	696	-	676		673			674	668	674	668	662	-	667	667	669	661	668				675	747		-	661	-	668	670	673		-
500	(551)	543	527	525		522			524	518	524	617	513	514	515	515	517	511	516				520	555		511	511	515	513	512	517	512	
600	418	413	398	396		393			396	390	395	390	386	386	386	387	387	383	387				389	417		381	383	385	384	384	381	385	-
700	302	299	285	284		281			283	278	283	278	275	274	274	274	273	271	274				276	298		278	277	277	271	272	274	273	276
800	201	199	183	185		181			182	178	182	178	175	174	174	173	172	170	172				174	192		178	172	177	172	177	174	174	176
900	112	110	94	95		90			92	88	91	88	85	84	83	82	81	80	81				82	98		78	79	80	79	85	89	89	86
1000	30.5	28.6	11.1	13.4		7.3			9.4	6.5	8.9	6.6	3.4	1.2	0.1	-0.2	2.2	-2.7	-1.9				-2.2	12.4		-6.6	-4.3	-3.5	4.2	-1.4	[illegible]	[illegible]	3.5
41/96	-	-	-	-		-			-	-	-	-	-	-	-	-	-	-					-	-		-	-						
96/225	-	-	-	-		(537)			-	-	540	-	-	-	-	545	(536)	-					(557)	512		-	-	-		-	-		-
225/500	-	-	-	516		515			-	518	517	-	514	-	(519)	522	523	519	522				543	546		-	515	-	-	527	511	-	-
500/1000	(520)	515	516	511		515			515	513	515	511	510	513	515	516	519	514	518				522	542		516	516	515	511	514	516	517	-
Markante Punkte	-	-	-	-		-			-	-	-	-	-	-	-	-	-	-	-				-	-		-	-	-	-	-	-	-	-
	-	-	-	-		-			33551	-	-	-	-	-	24971	-	13541	-	-				-	-		-	-	-	-	-	-	-	-
	-	-	-	-		-			36521	-	-	-	-	-	28500	-	16531	-	-				-	17651		-	-	-	-	-	-	-	-
	-	-	-	-		-			41951	21501	-	-	-	-	31531	-	30541	-	-				-	39981		-	-	-	-	[illegible]	-	-	-
	-	-	-	-		15541			51819	26511	08541	-	-	-	33531	-	24531	16511	15971				-	37821		-	-	-	-	26501	-	-	-
	-	-	-	-		18541			65886	29511	14521	29521	-	-	36501	-	29591	18981	47511				-	39751		-	-	-	-	[illegible]	[illegible]	[illegible]	-
	-	37961	49811	-		20521			75602	32501	20511	34301	19551	50853	42911	-	35961	21991	20951				-	55591		-	-	-	[illegible]	[illegible]	[illegible]	[illegible]	66892
	58684	62664	54775	23531		26561			82561	35991	36501	68661	26521	75626	56761	18501	45891	29511	24991				-	62571		50508	[illegible]	50888	76557	55778	35551	27606	94605
	66594	66685	61698	26551		28561			94516	37991	67699	84571	37951	77628	46683	42521	59729	34511	28521				22949	72001		52758	35501	73629	77578	77626	[illegible]	[illegible]	51570
	77608	83544	93649	28571		31551			96011	43911	87526	87581	39981	85578	92511	09511	91695	79598	33501				66980	78501		[illegible]	75610	85553	84507	62588	59740	52536	86566
	00519	87617	86561	95548		36501			99511	88540	94534	99501	87561	97570	95511	13605	99511	83599	36971				96011	84051		84580	86560	[illegible]	[illegible]	93629	54592	[illegible]	93523
	03529	04616	01064	94519		01098			01009	01019	00028	01010	00000	00018	00039	00019	00030	00019	00031				99097	00029		[illegible]	96019	99068	88028	96509	45019	00019	99019

Bemerkungen:

Hamburg: ∞° n.o.z. - 0.3, ∞ 1 0.8 - 1.9 … 2.8 10/10 Sc m. Quellg. 1.9 - 2.2 4/10 Sc E aufziehd. > Gi … 8/10 Ci fil.

Münster: ∞ 1.2 - 1.3, 0.5 - 0.7 2/10 Fc, 1.1 - 1.2 4/10 Sc darin ∞1, ab 2.0 ∞ 1, darin 5/10 Ac 2.2 - 2.4, 4/10 dünn As - 5.5 daran 3/10 Cs-lent - 6.0, > Gi Ci fil.

Frankfurt: ∞1 n.o.z., 0.5 - 6.5 10/10 Ns, ab 2.0 leicht geschichtet, zum Teil auflockernd.

Neuruppin: ∞° … 0.5 … 1.5 … Sc … groß … 10 Wolkenlücken … As, Ci.

Lindenberg: Drachenaufstieg: Stratus, Fs … 0.2, anstieg auf 0.5, Sicht zunehm. ab 0.5 km.

Breslau:

Ort / Kennziffer / Höhe	Belgrad 701	Bukarest 575	Konstanza 582 12 m	Saloniki 731 1 m	Rom 322 3 m	Athen 730 100 m	Kanea 737 14 m	Rhodos 658 88 m	Konstanza 582 12 m	Hannover 302	Jena 342	Fritzlar 580	Friedrichshafen 505	München 414 526 m	Klagenfurt 502 454 m	Wien 501 157 m	[illegible] 345	[illegible] 501	[illegible]	[illegible]	Minsk 867	Warschau 560 104 m	Breslau 411 120 m
GGG							1404			1417	1414	1417	1417	1416	1417	1417	1412	1417	1414	1417			
41							-			-	-	-	-	-					-	-			
96							-			-	-	-	-	-	-	-	-	-	-52	-			
225							-57			-54	-55	-52	-57	-	-	-	-29	-53	-55	-55			
300							-40			-53	-52	-54	-53	-	-53	-	-54	-56	-55	-54			
400							7 -34			-35	-38	2 -40	-45	-	-46	-	-11	5 -34	4 -34	-39			
500							2 13-18			7 34-29	30-29	8 26-23	30-27	25-30	-25	-	-30	20-29	29-27	13-28			
600							-9			33-15	29-17	9 34-26	9 29-17	26-20	29-20	23-21	-22	28-20	23-19	23-20			
700							9 37-3			28-7	25-7	25-10	28-9	26-11	25-10	24-12	-12	28-11	21-12	23-10			
800							7 35+5			22-5	23-3	26-5	25-3	25-4	24-5	23-5	-5	25-6	[illegible]	24-7			
900							5 36+13			19+1	22+3	9 20+4	23+2	18-0	16-21	18-4	-4	17-0	18-1	18-2			
950							36			20	24	-	-	-	-	16	-	16	19	15			
Boden							34+14			19+1	21+3	19+1	20+4	16-2	15+0	[illegible]	[illegible]	[illegible]	[illegible]	[illegible]			
41							-					-											
96							(1647)			-	-	(1578)	-	-	-	-	-	(1579)	1580	-			
225							1089			1054	1048	1036	1044	-	-	-	1049	1042	1045	1040			
300							707			873	860	854	864	-	862	-	870	862	866	865			
400							574			683	684	669	675	-	675	-	685	672	679	672			
500							555			527	526	516	524	549	522	524	534	523	525	525			
600							449			394	395	386	389	389	392	392	404	392	394	395			
700							300			279	280	274	275	275	278	285	287	278	280	281			
800							195			177	178	169	174	173	177	176	186	176	179	175			
900							100			84	85	78	79	84	85	85	96	85	87	78			
1000							12.1			0.2	1.0	-3.6	-4.7	-5.0	3.3	4.9	[illegible]	4.9	3.3	5.4			
41/96							-			-	-	-	-	-	-	-	-	-	-				
96/225							(528)			-	-	(542)	-	-	-	-	-	(552)	529	-			
225/500							534			527	522	520	525	-	-	-	518	544	515	521			
500/1000							543			527	525	523	525	520	520	(519)	518	521	522	519			
Markante Punkte							-			-	-	-	-	-	-	-	-	-	-				
							-			16511	-	-	-	-	-	-	-	-	-				
							12541			19551	20561	-	-	-	-	-	-	-	-				
							14551			44811	21581	-	-	-	-	-	-	-	-	[illegible]			
							20611			63638	26551	-	-	-	32521	-	-	[illegible]	-	[illegible]			
							26531			67609	43817	45511	-	-	22541	-	-	[illegible]	-	[illegible]			
							52652			73580	46820	48511	-	-	45680	71677	-	[illegible]	[illegible]	[illegible]			
							56612			75580	58681	56791	-	-	[illegible]	[illegible]	[illegible]	[illegible]	[illegible]	[illegible]			
							64571			86008	65641	45851	20951	[illegible]	[illegible]	81550	[illegible]	55736	[illegible]	[illegible]			
							75009			89008	71581	53752	53501	51760	[illegible]	89558	[illegible]	95558	[illegible]	[illegible]			
							96166			93038	76579	56740	[illegible]	[illegible]	87540	82510	[illegible]	[illegible]	[illegible]	[illegible]			
							01147			98067	00087	92029	[illegible]	[illegible]	[illegible]	58659	41028	[illegible]	[illegible]	[illegible]			

Bemerkungen:

Münster(?): … sichtbar 3.0 - 5.4, … As, Ac, nach W zunehm … > Gi … SW 4/10 dünn As, Cs.

Wien: ∞1 - 0.7, ∞1 n.o.z., 0.7 - 1.7 ∞° n.o.z. 1.7 - > Gi, 0.6 - 0.7 Fast 4/10 leck Sc 1.4 - 1.7, 10/10 dicht Sc, Ersons … Gip. - 4/10 aufgelo. … quellд. 3.7 - > Gi 4/10 dünn As.

Paris:

Vortag

Vortag

Karten vom Frühtermin

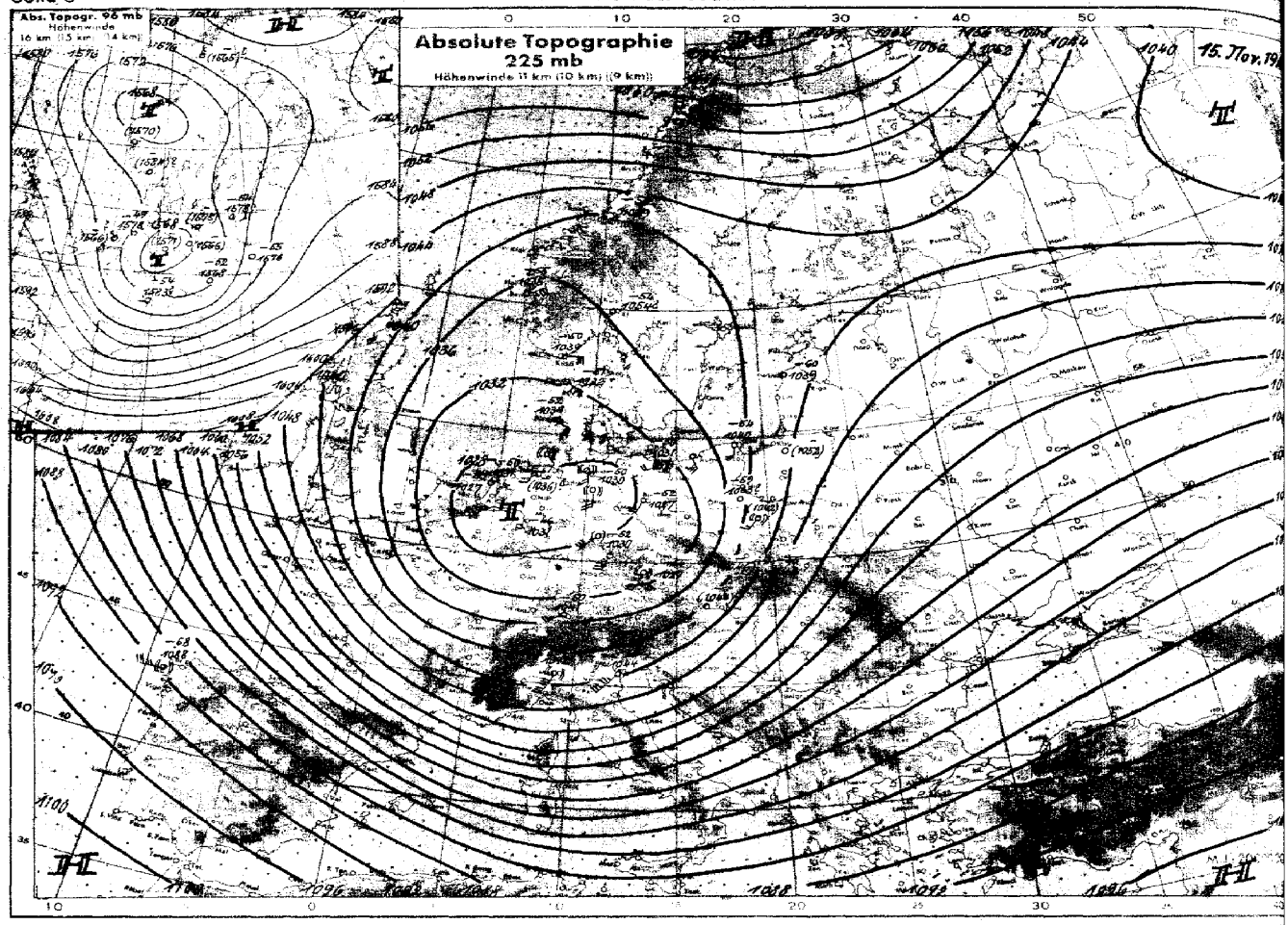

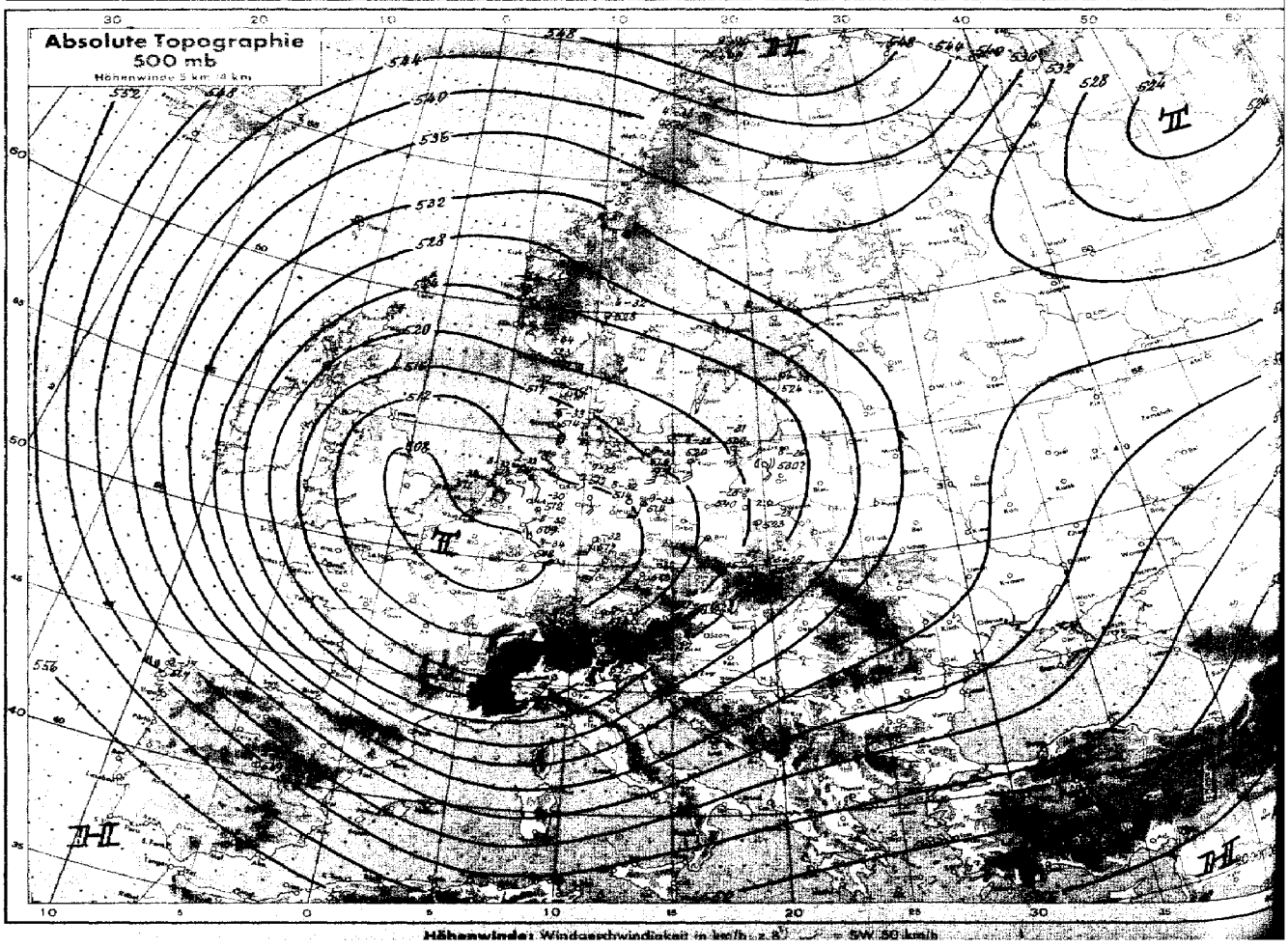

Höhenwinde: Windgeschwindigkeit in km/h, z. B. SW 50 km/h

Karten vom Frühtermin

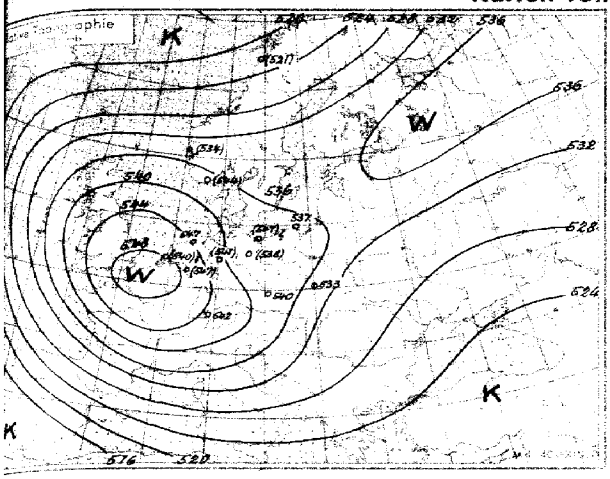

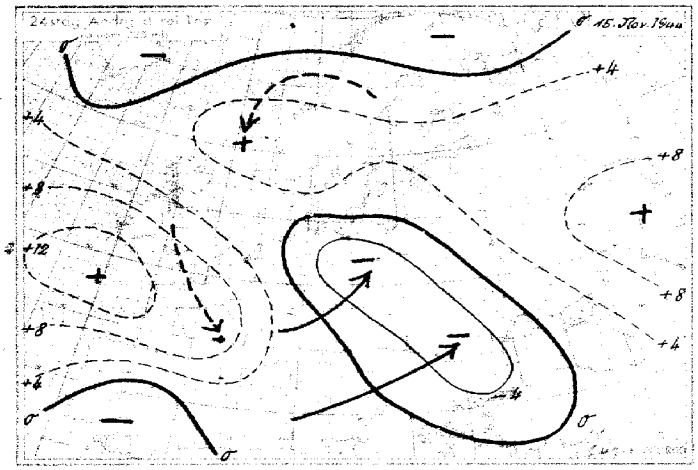

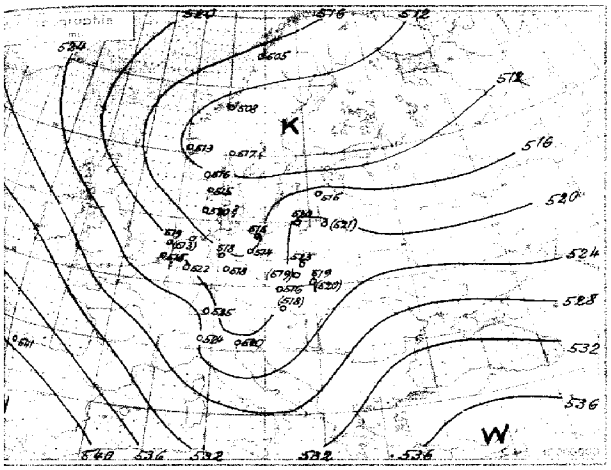

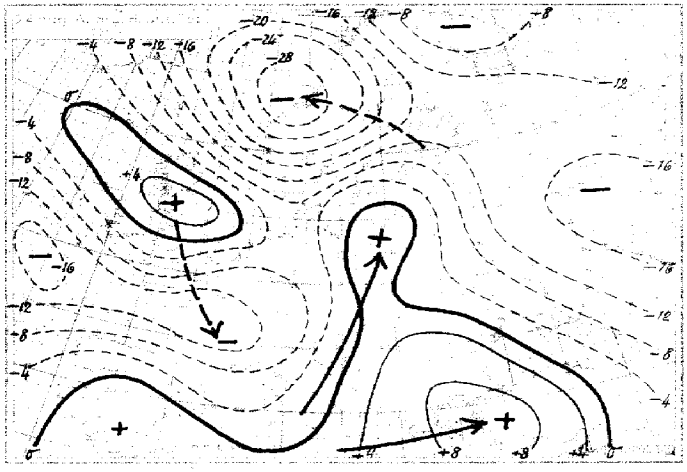

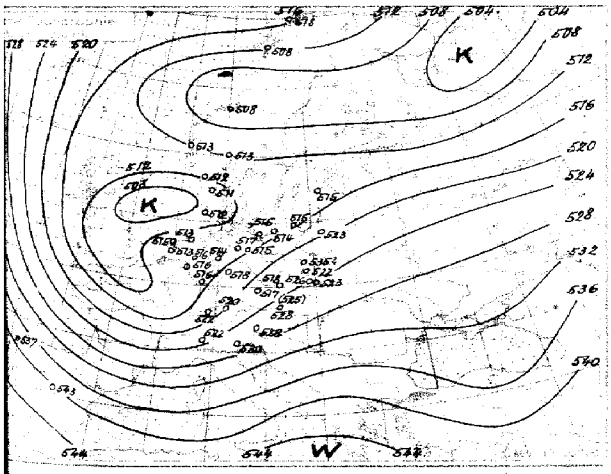

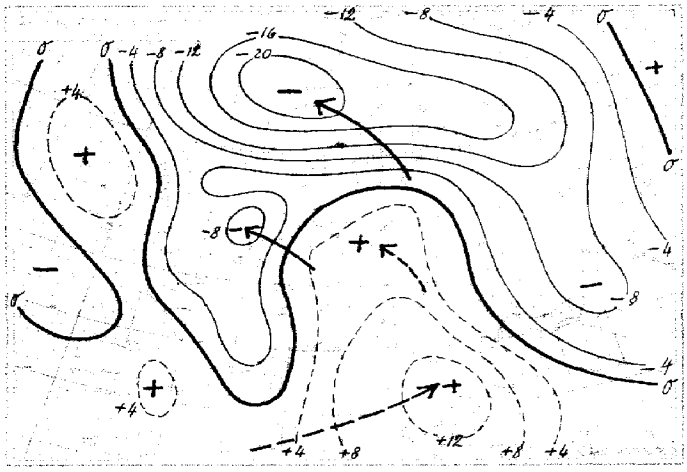

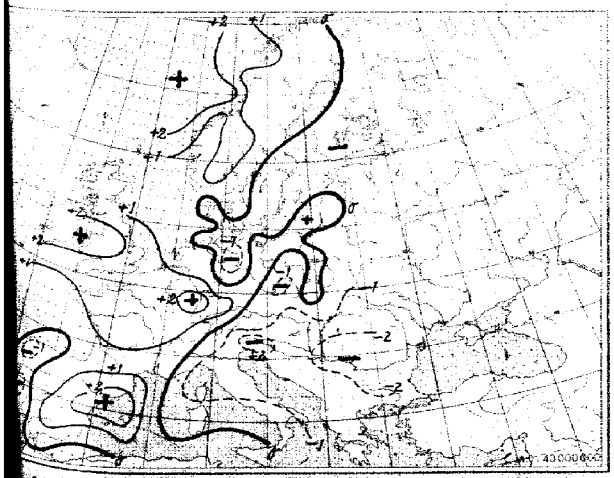

3stündige Bodendruckänderung seit heute 5 Uhr in Millibar

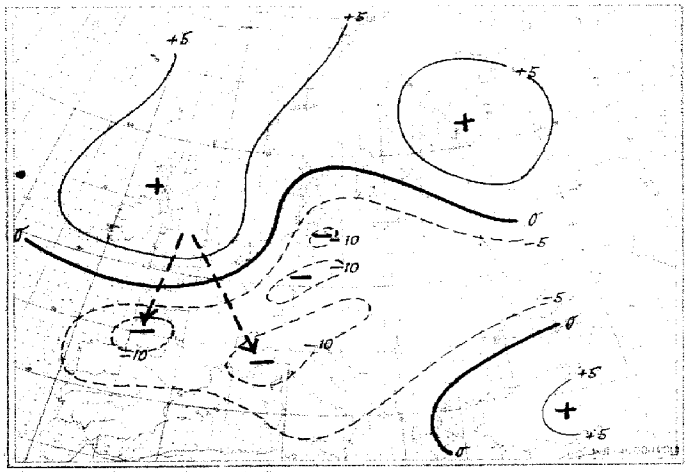

24stündige Bodendruckänderung seit gestern 8 Uhr in Millibar

Nr. 320

Höhen-Aufstiege
2. Teil

Mittwoch, den *15. November* 1944

Seite 8

Oberer Teil: ÜOOTT Relative Feuchte in 10%, darunter Pseudopot. Temperatur in °C und wahre Temp. (°C) an den Hauptisobarenflächen.
Mittlerer Teil: $H_a H_a H_a$ = Höhen der Hauptisobarenflächen in dyn Dekametern. $H_r H_r H_r$ = Abstand zwischen 500 u. 1000, 225 u. 500, 96 u. 225, 41 u. 96 mb-Fläche.
Unterer Teil: $P_t P_t TTU_t$ = Druck, Temperatur und Feuchte an den markanten Punkten.
Klammern zeigen an, daß der Wert durch Verlängerung der Zustandskurve ergänzt ist.

gg = Datum
$G_t G_t$ = Uhrzeit (D G Z)

(Notation in the temperature rows: ^{u}OO TT = relative humidity in tens of % written above, then pseudopotential and true temperature.)

	Ort / Kennziffer Höhe	Bardufoss 739	Bodø 070 15 m	Drontheim 012 50 m	Bergen 022 65 m	Kjeller 041	Kristiansand 032 30 m	Hanstholm 180 27 m	Bromma 464
	gg $G_t G_t$	15 05	15 05	15 05	15 05	15 05	15 05	15 05	15 05
ÜOOTT	41			-	-		-	-	-
ÜOOTT	96			-	-	-	-	-	-
ÜOOTT	225		-58	-58	-56	-54	-50	-51	-52
ÜOOTT	300	-53	-60	-58	-55	-54	-53	-52	-51
ÜOOTT	400	^{5}-45	-47	-47	-44	-43	-46	-47	-42
ÜOOTT	500	^{5}31 -26	^{4}20 -33	-35	21 -33	^{2}27 -32	-34	-37	^{5}20 -33
ÜOOTT	600	^{7}26 -18	^{4}15 -25	^{9}15 -26	^{9}18 -25	^{6}17 -24	^{7}16 -25	^{8}16 -26	^{6}15 -25
ÜOOTT	700	^{5}23 -10	^{4}15 -15	^{0}14 -17	^{7}14 -17	^{0}16 -16	^{0}15 -17	^{8}15 -7	^{7}13 -17
ÜOOTT	800	^{7}15 -8	^{6}12 -14	7 -14	-8	^{0}15 -8	-9	19 -9	^{8}13 -9
ÜOOTT	900	^{0}14 -9	^{5}17 -10	-8	-4	^{0}14 -3	^{9}-2	^{8}15 -1	^{8}14 -2
OO	950	4	1	9	0	12	12	16	14
OOTdTd	Boden	+1 -7	-5 -10	10 +1	10 +7	10 +0	13 +1	13 +1	10 +0
$H_a H_a H_a$	41	.		-	.	-	-	-	-
$H_a H_a H_a$	96	-	(1565)	-	(1570)	-	(1584)	-	.
$H_a H_a H_a$	225		1043	1039	1060	1054	1039	1032	1034
$H_a H_a H_a$	300	893	868	862	856	864	855	849	851
$H_a H_a H_a$	400	704	688	680	673	679	672	665	665
$H_a H_a H_a$	500	549	530	531	523	528	523	517	514
$H_a H_a H_a$	600	418	411	404	395	400	396	390	386
$H_a H_a H_a$	700	303	299	292	284	287	284	279	275
$H_a H_a H_a$	800	201	199	193	184	187	185	179	175
$H_a H_a H_a$	900	112	111	106	94	97	94	85	84
$H_a H_a H_a$	1000	31.4	30.3	23.4	10.7	14.6	11.3	5.6	1.4
$H_r H_r$	41/96	-	.	.	.	.	-	.	-
$H_r H_r$	96/225	.	(521)		(534)	.	(544)	-	.
$H_r H_r$	225/500		506	506	513	517	516	515	520
$H_r H_r$	500/1000	518	502	508	513	513	512	511	512
$P_t P_t TTU_t$	Markante Punkte	.	.	20581	-		-	-	-
				23601	12551		-	.	.
			12591	37921	14551		.	.	.
			15581	42961	16531		12501	.	.
			19631	52811	26541		13981	.	.
		25581	24561	56730	35541		14511	17521	.
		56649	27641	59779	52819	23941	25501	24811	.
		59709	35551	60719	65719	35501	33561	27531	.
		67017	75604	72660	75614	65682	45111	46111	22621
		84619	81657	76631	82521	85570	83814	85812	83521
		90038	102536	84531	91536	93510	86796	93011	90019
		03509	09568	98026	01054	00000	01039	00019	00019

	Ort / Kennziffer Höhe	Zwolen 484	Pilsen	Windau 473	Gerdauen 289	Gotenhafen 550 3 m	Swinemünde 485	Neust. (Pommern) 266	Königsberg (181)	Emden 154 1 m	Rerder 391	Leeuwarden 010	Würzburg (RHS)
	gg $G_t G_t$	15 06	15 05	15 04	15 05	15 04	15 05	15 02	15 06	15 05	15 04	15 06	15 06
ÜOOTT	41	-	-	-	-	-	-	-	-	-	-	-	-
ÜOOTT	96	-	-52	-	-	-54	-	-	-	-49	-	-	-
ÜOOTT	225	-	-54	-60	-	-54	-60	-	-50	-50	-52	-	-46
ÜOOTT	300	-	-57	-54	-53	-53	-53	-56	-50	-51	-52	-51	-47
ÜOOTT	400	-46	^{6}-40	-44	^{7}-38	-42	-46	^{7}-43	^{7}-45	-44	-46	^{6}-44	^{7}-46
ÜOOTT	500	-33	^{0}24 -31	^{6}24 -30	^{8}30 -26	-31	^{8}23 -33	^{8}22 -32	^{9}23 -32	^{2}24 -32	-34	^{8}22 -32	^{8}28 -39
ÜOOTT	600	-22	^{0}21 -22	^{8}19 -23	^{0}28 -17	-22	10 -27	^{8}19 -23	^{7}21 -22	^{6}18 -23	-21	^{8}19 -23	^{9}22 -21
ÜOOTT	700	-14	^{0}13 -14	^{8}16 -15	^{9}23 -11	-14	^{9}19 -15	^{8}15 -16	-14	^{5}14 -16	-15	^{7}18 -14	^{0}17 -16
ÜOOTT	800	-7	^{0}16 -7	-9	^{8}23 -3	-8	-5	^{9}14 -9	-9	-10	-9	^{9}16 -8	^{0}17 -7
ÜOOTT	900	+0	^{9}16 -3	-2	^{7}17 -0	-5	^{8}11 -2	^{9}13 -3	-4	-4	-8	^{9}14 -3	^{9}15 -1
OO	950	-	16	10	11	-	12	11	-	-	-	13	15
OOTdTd	Boden	-	15 -0	6 +2	10 -0	-0	11 +1	10 -1	10 -0	10 +1	+8	11 +0	13 +2
$H_a H_a H_a$	41	-	-	-	-	(2110)	-	-	-	(2114)	-	-	-
$H_a H_a H_a$	96	-	1568	-	-	1578	(1578)	-	(1571)	1578	(1566)	-	(1578)
$H_a H_a H_a$	225	-	1027	1059	(1032)	1040	1031	-	1030	1031	1027	(1034)	1031
$H_a H_a H_a$	300	-	849	861	872	859	848	854	846	848	845	852	845
$H_a H_a H_a$	400	670	664	675	688	672	666	671	662	662	661	666	699
$H_a H_a H_a$	500	520	512	524	530	520	516	520	512	511	511	512	509
$H_a H_a H_a$	600	391	383	394	399	391	387	392	383	383	385	384	380
$H_a H_a H_a$	700	278	270	282	284	278	275	279	271	270	271	271	267
$H_a H_a H_a$	800	177	169	181	182	178	175	180	170	171	171	170	167
$H_a H_a H_a$	900	86	78	91	90	88	84	89	80	81	81	80	75
$H_a H_a H_a$	1000	2.4	-5.1	8.7	7.1	5.6	1.5	6.4	-2.4	-1.6	-1.5	-2.9	-7.1
$H_r H_r$	41/96	.	-	.	.	(532)	.	.	-	(536)	.	.	.
$H_r H_r$	96/225	.	540	.	-	537	(547)	.	(541)	547	(540)	.	(547)
$H_r H_r$	225/500	.	516	515	(521)	520	515	.	518	519	515	(513)	522
$H_r H_r$	500/1000	518	517	515	523	515	514	514	514	513	513	515	516
$P_t P_t TTU_t$	Markante Punkte	-	-	-	-	07551	.		-	-	.	.	.
		.	.	.		12551	.	.	14531	05521	.	.	.
				24601	.	17521	.	.	21951	23501	-	-	.
		.	.	43681	25571	19521	.	.	28991	28531	14531	.	.
		.	.	53761	29551	25551	.	.	33541	33511	20511	.	.
		.	10521	63719	45828	28571	14491	.	35531	42921	27541	-	10481
		.	11531	75617	76578	57741	19511	28561	51815	69664	28531	-	14521
		.	15511	76601	85017	58751	27531	37561	61717	74658	37528	25991	27501
		.	28591	77611	87517	74631	33541	65708	66681	75651	34521	33511	32961
		40961	31561	92537	92539	85561	93511	89569	73631	85561	66501	54778	37501
		94031	88520	98001	99079	87571	96521	92539	75641	92541	76617	71657	76609
		98010	95029	01519	00019	01028	00029	01039	98010	00019	91550	00015	93510

Further columns (Vadsø 703 30 m, Kövarem 007 80 m, Alakurtti 111, Kiestinki 387 125 m, Vaasa 483, Helsinki 481 48 m, Aasenistina 610 72 m, Hamburg 400 12 m, Calais H. 208 25 m, Le Havre 250 119 m, Cherbourg 205 112 m, …) without entries.

Klartexte (deutsch):

Hamburg: –

Münster: oo² n.z.2 – Oz clonic ⁸⁄₁₀ dunh. Hochnebelschwaden … ab. … 2.0 – 2.5 ⁸⁄₁₀ … 3.8 ⁹⁄₁₀ … menschl. … dicht G-Wand.

Frankfurt: oo² 0.3, 0.3 – 0.4 ⁹⁄₁₀ St, darin vereist 2.9 – 3.3 ⁹⁄₁₀ Acu. As, 3.4 – 5.8 ⁹⁄₁₀ gesch. As … W → Gi … mit tiefer Bewölk, z.T. verwachs. G.5 > Oroho ✶ -

Lindenberg: Drachenaufstieg: ⁹⁄₁₀ Sc, St, Fs, Sicht 3 km.

Breslau:

	Ort / Kennziffer Höhe	Madrid 265	Münster 387	Frankfurt 415	Erfurt 556 320 m	Berlin 446 57 m	Neuruppin 214	Lindenberg 405 122 m	bei Radom 140	bei Krakau 561 m	Litzmannstadt 557 m	Krakau 561 216 m	Wien 501	Wien 501 157 m	Klagenfurt 502 454 m	München 414 528 m	bei Friedrichshafen 516	Marland 302
	gg $G_t G_t$	1507	1508	1507	1505	1515	1507	1506	1509	1505	1505	1505	1506	1506	1505	1507	1505	1505
ÜOOTT	41	-	.	-	-	-	-	-	-	-	-	-	-	-	-	-	-	-
ÜOOTT	96		-	-	-	-	-	-	-	-	-	-55	-	-	.	.	-54	-
ÜOOTT	225		-	-	-52	-52	-	-	-59	-	-	-55	-	-	-	-	-50	-51
ÜOOTT	300	.	-	.	-48	-55	-	-	-53	-54	-53	-56	-55	-	-51	.	-48	-47
ÜOOTT	400	-	-	-	-42	-45	^{7}-45	-	-38	-41	^{7}-43	^{6}-42	^{6}-38	-	-40	^{7}-43	-40	-42
ÜOOTT	500	^{2}12 -15	^{4}23 -30	^{7}19 -35	26 -34	^{9}25 -31	^{8}22 -32	-	-26	-27	^{8}29 -18	^{3}26 -28	^{6}33 -24	-	^{6}30 -27	^{9}34 -31	^{7}27 -19	^{5}26 -19
ÜOOTT	600	^{4}23 -5	^{8}21 -21	^{5}20 -21	22 -22	^{0}21 -22	^{8}20 -21	^{7}26 -19	-16	-16	^{0}28 -18	^{4}25 -17	^{7}31 -14	^{9}30 -19	^{7}29 -16	^{9}23 -20	^{0}26 -19	^{6}25 -18
ÜOOTT	700	^{5}29 +2	^{8}17 -13	20 -13	^{9}20 -12	^{0}19 -14	^{8}20 -14	25 -11	-8	-8	^{8}25 -10	^{5}29 -9	^{9}30 -7	^{0}29 -9	^{9}18 -8	^{7}20 -13	^{8}22 -12	^{9}18 -9
ÜOOTT	800	^{6}28 +1	^{7}16 -8	^{0}17 -8	16 -8	^{0}16 -5	^{8}17 -8	^{5}19 -5	-6	-3	^{6}18 -5	^{8}21 -4	^{0}26 -2	^{0}25 -4	^{0}25 -3	^{7}17 -6	^{9}22 -5	^{9}23 -4
ÜOOTT	900	^{6}26 +8	^{9}14 -3	^{0}14 -3	14 -3	^{9}16 -3	^{9}15 -2	^{8}16 -1	-2	+1	^{6}16 +0	^{9}17 -1	^{9}25 +3	^{0}21 +0	^{9}14 -3	^{8}18 +0	^{8}20 +1	^{6}30 +7
OO	950	.	13	14	13	-	13	14	-	-	15	13	15	15	-	-	-	18
OOTdTd	Boden	24 +2	12 -0	12 +1	13 -6	+1	13 +0	14 +0	-	-	16 +0	13 +1	12 -0	14 +1	15 -1	18 -0	19 -0	17 +2
$H_a H_a H_a$	41		-	-	.		-	-	-	-	-	-	-	-	-	-	-	-
$H_a H_a H_a$	96	-	-	-	-	(1565)	-	-	-	-	-	1576	-	.	-	-	1583	-
$H_a H_a H_a$	225		.	-	1039	1037	-	-	1063	(1046)	(1042)	1043	(1044)	-	-	-	1041	1042
$H_a H_a H_a$	300	-	.	.	848	846	-	-	888	866	861	863	869	-	863	-	856	857
$H_a H_a H_a$	400		.	-	663	664	665	-	677	679	675	677	682	-	676	666	669	667
$H_a H_a H_a$	500	540	512	528	512	514	514	-	540	526	523	524	527	(523)	521	514	516	517
$H_a H_a H_a$	600	412	382	380	383	385	385	388	404	394	392	393	394	391	396	385	386	387
$H_a H_a H_a$	700	293	269	266	269	273	272	274	286	276	278	278	277	275	275	279	271	272
$H_a H_a H_a$	800	186	169	168	168	172	171	172	182	175	176	175	174	173	172	170	170	170
$H_a H_a H_a$	900	92	78	75	77	81	80	81	89	63	64	84	82	81	81	78	78	79
$H_a H_a H_a$	1000	6.5	-4.9	-9.3	-6.0	-5.7	-2.2	-2.0	4.0	0.9	1.1	1.1	-1.5	-2.2	-2.0	-6.0	-7.8	-4.6
$H_r H_r$	41/96		-	-	-	-	-	-	-	-	-	-	-	-	-	-	-	-
$H_r H_r$	96/225		.	.		(538)	-	-	-	-	-	533	-	-	-	-	542	-
$H_r H_r$	225/500		-	-	518	524	-	-	523	(520)	(519)	519	(518)	-	-	-	525	524
$H_r H_r$	500/1000	545	516	516	515	515	517	-	535	526	522	523	528	(525)	523	520	522	522
$P_t P_t TTU_t$	Markante Punkte		-	.	-	-	-	-	-	-	-	-	-	.	-	.	-	-
			-	.	-	-	.	-	-	-	-	-	.	-	.	.	-	-
			-	.	-	-	-	-	-	.	-	-	-	-	-	.	40541	-
			-		19534	.	-	-	-	.	27547	10557	-	-	-	.	15511	-
			50874	44885	28524	-	-	59726	15301	-	29541	26541	23601	-	.	.	20991	-
			55754	48965	34531	-	-	69637	25591	-	35991	29561	26641	.	-	.	35991	-
		50652	62709	64915	35991	44531	40957	96564	26601	25591	49808	31561	54696	52739	26541	-	55738	-
		065121	74618	65646	43901	27521	29685	79554	53721	32541	64640	45853	72567	76540	33501	40959	62677	64677
		73033	75620	65670	55161	33561	76538	85548	66601	63941	95567	75557	75560	77560	54720	60707	76598	73570
		88006	84658	71628	68630	83569	88539	90517	84531	65611	99566	84528	91039	84500	89530	81557	86517	82537
		92405	97019	72610	74598	93538	93530	92610	89541	94011	94610	92530	93019	96500	87540	92019	91018	94089
		94599	99019	98010	83560	99029	99019	98019	98020	98001	98010	99010	96019	98019	73510	93000	93019	98020

Further columns (Paris 21, Berlin 440 57 m, Breslau 411 120 m, Warschau 566 104 m, Minsk 887, Lemberg 571 339 m, Sète 724, Marseille 231 0 m, …) without entries.

Klartexte (deutsch):

München: A 1.2 – 6.5 ¹⁰⁄₁₀ Ns. As, Untergr. nach W 3.0 ansteig., SwE 6.0 → 8/8 … Wolk., NW aufklarend

Neuruppin: oo² - 0.3 oo¹ 0.7 - 1.1, 0.3 - 0.9 ¹⁰⁄₁₀ SF, 1.1 - 2.1 ¹⁰⁄₁₀ Ns, IE - 2.6 ³⁄₁₀ Ci Cs. Vereisg.⁰

Wien: oo 2.1.0 ∞¹ 0.17 - 0.25 ¹⁄₁₀ lck. Sc, 0.95 → Gi ¹⁰⁄₁₀ Ns m. Schichtg. 2.5 - 3.7, Vereisung¹ u ✶¹.

Paris:

...roen ab 1.1.1940 bis auf
...end verbreiteten Analyse
...ber 31. 12. 1939.

Wetterlage ... Mittwoch, 15. Nov. 44



Mittwoch 15. November 44

Das mitteleuropäische Zentraltief ist noch immer wetterbestimmend. Es hatte sich am 9.11. bei einem Kaltlufteinbruch aus Nordwesten gebildet. Seine Energiezufuhr erhielt es in den nächsten Tagen, als sein Schwerpunkt nach Ungarn wanderte, durch Warmluftvorstöße vom Schwarzen Meer her, wobei es zu kräftigen Vb-artigen Störungen kam, die von Ostpreußen, das Höhentief umkreisend, der Dänemark nach Westdeutschland zogen. Über Westeuropa aber wurden am 11. neuerdings Kaltluftmassen einbezogen und nach dem westlichen Mittelmeer in Bewegung gesetzt, die zu mehrfachen Schirokkovorstößen geführt haben.

Der neue Kaltlufttropfen, der in 2 Tagen von Island nach ... bis zur unteren Seine gewandert ist, kann in gleicher Weise dem System nochmal Energien zuführen. Er wird am Rande des orologischen Keiles über West- und Südwestdeutschland durch leichtes Absinken der Tropopause ... merkbar. Als Randvorgang ist wahrscheinlich auch das geschlossene Niederschlagsgebiet über dem mittleren Westdeutschland aufzufassen, das an eine Konvergenz gebunden ist. Das ganze östliche Reichsgebiet weist leichte Erwärmung auf. Im Ostalpengebiet ist die Schichtung zum Teil feuchtlabil, und in der südlichen Po-Ebene geht der neue Kaltlufteinbruch mit gewittrigen Schauern vor sich. Auf der Vorderseite der neuen Welle ist über Wien ein nur wenig geschichteter, hochreichender Nimbostratus erflogen.

Mit der noch fortdauernden Aktivität des Zentraltiefs ... die Gefahr eines frühen winterlichen Kaltlufteinbruchs nach Mitteleuropa am Südrande des kräftigen Polarhochs behoben. Der Hauptkaltluftvorstoß ist bereits nach Westen erfolgt und hat in Mittelnorwegen in der gesamten Tropopausenzone einen Temperatursturz von 8° bis 10° gebracht. Die Tendenz zur Ausbildung einer Ostlage, die dem singulären Verlauf entsprechen würde, ist jedoch immer noch gegeben, insbesondere scheint sich über Rußland bei anhaltendem Druckanstieg im Norden die Grenzzone der flachen kontinentalarktischen Luft nach Süden zu verschieben. Die Aufgleitvorgänge von Süden her werden aber auch weiterhin eine rasche Kaltluftproduktion durch Ausstrahlung behindern.

gez. Brauer
Zentrale Wetterdienststellen

Mittwoch den *15. November* 19

Ausland Bodenstationen: Küstenorte ○	Höhe m	JJJ	Gestern 14 Uhr CC	wwVhN	DDFWN	PPPTT	UCapp	Gestern 19 Uhr CC	wwVhN	DDFWN	PPPTT	UCapp	RR
Vardö ○	12	004											
Ingöy ○	4	005											
Tromsö ○	102	008	[illegible]	01962	11202	44600	50204						
Bodö ○	17	010	10	01961	10401	36404	60204	04	01890	10404	35250	60204	-
Nordöyan ○	37	014	3X	02975	10517	28503	6X904	10	01872	12712	29703	60204	-
Krakenes ○	41	021						45	02882	14326	15006	62401	00391
Utsira ○	56	028	01	03878	08528	12606	52200	56	02655	07525	11506	60803	00461
Lister ○	9	030	[illegible]	05855	04525	10104	83707	XX	028X9	04525	09403	7X604	96481
Ferder ○	9	036	52	02794	04598	14203	9X809	5X	02748	04568	12803	9X804	03384
Aarhus ○	47	180	20	04754	08704	08706	60906	5X	02755	06625	06005	7X803	00570
Kopenhagen ○	1	181	86	25754	08504	06906	70812	50	01754	10524	05404	80602	97270
Skagen ○	3	182	7X	02747	10247	11606	7X907	46	01843	08313	09704	70409	05380
Biarritz	29	202											
Lyon	198	210											
Paris/Le Bg	46	215											
Brest	75	220											
Le Havre ○	119	230											
Marseille	12	231											
Nanzig	236	237											
Châteauroux	153	252											
La Coubre ○	6	269											
Helder ○	6	291	62	62530	10768	94604	9X203	62	62638	06668	94703	9X201	-
Vlissingen ○	1	292											
De Bilt	12	293	5X	05632	10268	-	-	5X	05435	08368	94004	8X301	-
Genua ○	2	305	52	03825	04228	04006	8X807	52	05755	14428	93809	7X815	00090
Venedig ○	10	312	[illegible]	02862	20424	64908	60904	57	05664	00028	01406	8X502	00160
Zara ○	12	315											
Rom ○	3	322											
Brindisi ○	16	331											
Cagliari ○	35	338											
Syrakus ○	15	665											
Madrid	667	363	51	05673	16044	08443	60813	50	01762	24312	08710	60604	00140
Almeria ○	65	355	20	01862	18602	11117	70807	04	01890	22413	09116	73603	00280
Mahon	40	357	10	02752	20344	06816	64910						
Barcelona ○	42	358	29	02263	28415	04346	54818	09	02890	22326	02045	48601	01370
La Coruña ○	57	362	5X	02748	24528	13014	2X814	5X	03648	22568	11112	9X807	01461
Lissabon	227	384											
Funchal ○	110	395											
Pt. Delgada ○	22	396											
Horta ○	65	396											
Teneriffa ○	37	400	[illegible]	02865	04343	45424	51905	70	02845	32415	13920	50701	00484
V. Cisneros	6	40[illegible]	54	02872	02544	11592	54808	54	04873	02514	09220	71603	00380
Pinsk	137	569											
Kauen	83	466											
Riga	2	470											
Dorpat	81	476											
Helsinki	15	481											
Vaase	9	483											
Kuopio	233	484											
Rovaniemi	80	607											
Budapest	130	541	52	62753	10328	03304	8X613	88	5XX35	10468	01902	9X903	-
Bukarest	92	575											
Klausenburg	374	590											
Belgrad	138	701											
Sofia	538	720											
Athen	236	730											
Canea (Kreta)	60	737						30	XX8X2	20422	10815	70101	-
Tunis	10	060											
Orel	191	041											
Dno	71	[illegible]											
Minsk	211	887											
Smolensk	234	889											
Kiew	155	357											
Dnjepropetrowsk	62	368											
Odessa	60	975											
Mariupol	40	981											
Sewastopol	8	968											
Bergstationen:	**Höhe m**	**JJJ**	**CC**	**wwVhN**	**DDFWN**	**PPPTT**	**UCapp**	**CC**	**wwVhN**	**DDFWN**	**PPPTT**	**UCapp**	**RRTTE**
Mussala	2926	726											
Lomnitzer Spitze	2640	685											
Fanaraken	2072	004	30	19308	10458	53562	00707						
Mt. Ventoux	[illegible]	248											
Puy de Dôme	1467	240											
Izana	2367	401											

Ausland Bodenstationen: Küstenorte ○	Heute 2 Uhr CC	wwVhN	DDFWN	PPPTT	UCapp	Heute 8 Uhr CC	wwVhN	DDFWN	PPPTT	UCapp	RR
Vardö ○											
Ingöy ○											
Tromsö ○						40	01962	18202	43751	[illegible]	70533
Bodö ○	00	00990	08500	38001	60702	04	02990	10405	39500	[illegible]	00503
Nordöyan ○						19	01982	08704	33701	[illegible]	00490
Krakenes ○						10	01991	08202	19204	[illegible]	10294
Utsira ○											
Lister ○						62	68653	05628	09802	8X[illegible]	01414
Ferder ○						5X	03848	04528	15704	[illegible]	94324
Aarhus ○	5X	27748	41768	04003	8X704	5X	03748	39728	04204	8[illegible]	-
Kopenhagen ○	6X	22745	08528	04303	8X300	50	03753	08528	04604	[illegible]	97270
Skagen ○	50	01793	08413	09504	80300	5X	03738	08728	10004	[illegible]	97770
Biarritz											
Lyon											
Paris/Le Bg											
Brest											
Le Havre ○											
Marseille											
Nanzig											
Châteauroux											
La Coubre ○						50	23658	20668	94909	90[illegible]	-
Helder ○	5X	05448	06628	95904	0X201	5X	05655	04627	97002	8X[illegible]	
Vlissingen ○											
De Bilt	50	05544	08364	94202	90001	5X	05745	08328	-	-	.
Genua ○	52	22755	47668	93205	8X805	50	01752	02462	94104	80[illegible]	04990
Venedig ○	5X	62458	02268	90707	9X815	52	62558	32468	92006	[illegible]	20352
Zara ○											
Rom ○											
Brindisi ○											
Cagliari ○											
Syrakus ○											
Madrid	00	00790	28400	91709	60603	84	04653	22343	xxx07	[illegible]	00060
Almeria ○	00	00890	02100	08112	80905	00	00890	02290	08611	80503	00180
Mahon	00	00790	20310	00815	80910	50	01853	00013	03912	80110	-
Barcelona ○						04	04790	00011	03341	50311	01350
La Coruña ○	5X	03658	24568	10415	7X803	9X	13658	24648	09511	4X300	-
Lissabon											
Funchal ○											
Pt. Delgada ○											
Horta ○											
Teneriffa ○						80	02844	32414	12618	60604	[illegible]
V. Cisneros						5X	047X0	39412	09847	20502	[illegible]
Pinsk											
Kauen											
Riga											
Dorpat											
Helsinki											
Vaase											
Kuopio											
Rovaniemi											
Budapest						62	57425	06228	01303	9X805	-
Bukarest											
Klausenburg											
Belgrad											
Sofia											
Athen											
Canea (Kreta)											
Tunis											
Orel											
Dno											
Minsk											
Smolensk											
Kiew											
Dnjepropetrowsk											
Odessa											
Mariupol											
Sewastopol											
Bergstationen:	**CC**	**wwVhN**	**DDFWN**	**PPPTT**	**UCapp**	**CC**	**wwVhN**	**DDFWN**	**PPPTT**	**UCapp**	**RRTTE**
Mussala											
Lomnitzer Spitze											
Fanaraken						00	83009	10649	82963	[illegible]	35[illegible]
Mt. Ventoux											
Puy de Dôme											
Izana						00	009X0	06101	XXX03	[illegible]	00[illegible]

yy = Datum G1G2 = Uhrzeit (DGZ)

Höhenwinde (dd vv)

dd = Windrichtung (N = 36) vv = Windgeschwindigkeit in km/std.

Ort	Emden	[illegible]	Bergen	Berlin	[illegible]	[illegible]kirchen	Krakau	Mailand	Berlin	bei Frisoythe	Blaavandshuk	Emden	Bergen	Drontheim	Mailand
yyG1G2	[illegible]	[illegible]	[illegible]	[illegible]	[illegible]	[illegible]	14 14	14 12	15 05	15 05	15 05	15 05	15 05	15 05	15 05
[illegible] km															
[illegible]															
[illegible]							15.5 28 30								
[illegible]	[illegible] 29 [illegible]						05 40		11.5 22 30	26 50		11.3 20 15			
[illegible]	[illegible] 20	[illegible] 60					23 60	28 90	20 40	24 50	10.2 12 30	10.5 18 10	06 20		
[illegible]	[illegible]	[illegible]	5.2 [illegible] 10	23 40	22 110	24 80	22 40	28 80	22 40	22 90	14 40	15 20	06 20	09 150	21 120
[illegible]	[illegible] 40	[illegible]	[illegible] 50	[illegible]	25 90	14 70	23 70	09 70	21 60	23 110	16 50	13 20	08 70	10 130	21 140
[illegible]	[illegible]	[illegible]	[illegible] 65	07 40	24 80	14 60	32 60	27 50	20 40	23 90	13 50	14 20	10 40	10 110	6.9 22 100
[illegible]	[illegible]	[illegible]	[illegible] 40	[illegible]	24 70	15 40	00 40	27 40	19 40	24 70	10 50	12 70	11 40	11 80	24 60
[illegible]	[illegible]	[illegible]	[illegible] 30	16 30	21 70	14 20	19 40	25 30	17 40	25 60	09 70	10 30	13 40	12 70	25 30
[illegible]	[illegible]	10 [illegible]	09 30	15 30	[illegible]	17 80	20 20	23 20	15 50	26 60	10 50	09 50	12 50	13 70	26 20
[illegible]	[illegible]	[illegible]	[illegible] 20	14 30	19 40	11 [illegible]	18 10	17 80	13 50	25 50	09 50	09 50	10 60	12 70	28 20
[illegible]	[illegible]	08 [illegible]	[illegible]	12 20	18 20	12 10	14 70	13 10	11 50	22 50	09 30	08 50	11 30	10 50	34 70
[illegible]	11 50	07 50	15 10	09 20	3.6 19 05	15 20	14 30	C	10 30	3.6 22 20	09 20	07 90	18 10	09 50	33 10

Piloten Vortag — Piloten heute

Ort	Helder	Klagenfurt	Kristiansand	Litzmannstadt	Coburg	Wien	Neubiberg	Gotenhafen	Hanstholm	El-Grove
yyG1G2	14 14	14 17	14 17	14 17	14 17	14 17	14 17	14 16	14 17	14 16
7.0 km	6.5 13 30	26 50	8.5 09 120	8.5 22 110	14.0 24 90	10.? 23 30	12.5 27 60	9.0 15 70	12.5 08 110	8.6 34 130
5.3 ..	12 30	25 40	09 80	20 30	9.0 23 40	9.0 21 60	9.0 26 90	9.0 14 70	9.0 08 150	32 150
4.0 ..	13 20	24 70	10 50	19 30	5.3 24 90	5.3 23 50	5.3 26 70	5.3 15 30	6.0 10 50	32 90
3.0 ..	13 30	22 20	09 50	19 30	23 30	22 30	23 50	15 50	09 50	34 90
2.0 ..	13 36	21 20	10 57	19 30	23 30	18 30	18 20	14 40	09 50	30 70
0.8 ..	13 30	20 05	07 50	18 38	15 10	16 30	14 10	13 30	08 50	29 50
Ort	Erfurt	Litzmannstadt	Nest	Faßberg	Leeuwarden	Pilsen	Kopenhagen	Hanstholm	Venedig	bei El-Grove
yyG1G2	15 05	15 05	15 02	15 06	15 06	15 05	15 05	15 05	15 04	15 04
7.0 km	9.5 23 60	8.5 21 40	8.5 15 60	8.6 18 40	10 10	9.0 20 100	12.0 15 90	9.0 13 50	8.3 22 110	8.0 28 90
5.3 ..	9.0 19 50	9.0 22 30	16 50	15 40	11 05	8.0 20 90	9.0 12 60	9.0 14 70	25 90	9.0 29 100
4.0 ..	5.5 20 40	5.3 22 30	15 30	13 40	08 10	5.3 20 60	5.3 12 50	5.3 10 70	25 90	5.3 09 100
3.0 ..	20 70	4.6 21 30	15 40	12 40	08 10	20 40	4.0 11 60	10 70	24 100	30 90
2.0 ..	18 40	14 20	14 40	11 60	08 30	22 30	3.0 11 60	09 70	3.3 23 90	30 30
0.8 ..	11 20	12 20	14 40	10 30	08 40	18 70	2.0 10 60	09 70	13 40	34 50

Wolkenmessung	
[illegible] = Wolkenart [illegible] = km/std. [illegible] = Zugr 36 =	
Ort	
yy G1G2	
Cu Höhe	
dd vv	
Ort	
yy G1G2	
Cu Höhe	
dd vv	
Ort	
yy G1G2	
Cu Höhe	
dd vv	

Täglicher Wetterbericht

des Deutschen Reichswetterdienstes
Herausgegeben von der Deutschen Seewarte
Verlagsort Hamburg

[Jah]rgang: 69 Nr. 321

Donnerstag, den 16. November 1944

[Se]ite 1

Erläuterung: Die Beobachtungen sind sämtlich in der Form der 1935 in Warschau beschlossenen Einheitsschlüssel wiedergegeben. Kurze Erläuterungen zu den einzelnen Ziffern werden zu Beginn jedes Vierteljahres beigegeben. Ausführlich finden sie sich in „Anweisung zur Verzifferung von Wettermeldungen", herausgegeben vom Reichsluftfahrtministerium. Alle Zeitangaben in DGZ.

Deutschland — Gestern 14 Uhr

Stationen	Höhe m	JJJ	C_LC_M	wwVhN$_h$	DDFWN	PPPTT	UC$_H$app
...mburg-Fu	18	403	5X	72328	04478	98304	0X401
...nsburg/Fgh	41	400	5X	61638	41568	00204	8X701
...	28	460	6X	62638	41868	00003	0X202
...nemünde o	1	406	5X	62745	43528	00503	8X702
...ona	1	464	5X	03745	40728	02604	8X801
...sterland	16	461	5X	22635	08468	00904	9X900
...goland	50	465	5X	62636	08668	99403	9X201
...kum	6	401	57	22635	06578	98903	9X300
...men	4	442	5X	68535	04478	96801	9X901
...chorn	22	402	5X	03648	04228	96802	8X301
...molc	178	187	5X	72528	04178	96201	9X306
...nover	51	421	5X	68428	06318	95501	0X303
...gdeburg	45	408	62	05526	08468	96303	9X402
...er	123	437					
...h	48	436					
...hen	202	407					
...r	265	049	5X	03748	22278	97003	8X309
...sel	289	351	9X	12320	0X678	94X01	0X2X7
...nkfurt/M	111	412					
...rbrücken	189	441	57	62646	22468	97904	8X310
...nberg	315	426	9X	05748	22218	96604	7X309
...ienbad	538	516					
...lburg	151	219	52	05755	22468	99705	8X402
...lingen	427	443	50	02855	20225	97203	70309
...drichshf.	400	444	20	02954	20224	-	-
...chen	528	414	52	05663	24328	97802	8X306
...bruck	573	507	5X	23548	08478	98300	9X706
...emünde o	3	455	52	03737	08428	01903	8X801
...in	1	404	5X	05646	08428	01003	3X804
...w	70	450	5X	05638	06578	99202	9X902
...n	48	440	5X	61635	08468	97903	8X601
...eu..itz	131	449	5X	05658	10328	94705	8X404
...t	320	646	5X	05645	16228	95401	8X207
...den	230	410	52	52644	10268	95902	0X200
...en	449	458	5X	05648	18228	-	-
...	363	669	5X	05548	08178	96002	7X701
...eis	406	670					
...itz	263	676					
...au	302	665					
...burg	434	508	XX	67309	00079	98601	9X303
...	157	501	57	74338	24468	51403	XXXXX
...	334	505	XX	77338	00078	93401	0X71X
...anfurt	449	502	XX	76209	00079	95560	0X503
...nwalde o	7	429	5X	03668	10328	04803	9X300
...ng	15	405	5X	05735	06478	06604	8X601
...gsberg	20	422	54	02845	39777	08704	7X503
...el o	3	447					
...r	47	551	5X	05638	10428	03003	9X907
...n	99	552	5X	62638	41528	99502	9X808
...berg/Sch	148	420	5X	61748	02228	98302	9X802
...lau	117	411	5X	52428	08368	97703	0X705
...ritz	255	454	5X	62658	10578	94303	9X811
...chau	107	556					
...stok	135	555					
...annstadt	176	557	5X	62638	10468	01002	9X806
...n	203	559					
...au	216	561	57	22143	06566	98905	8X112
...berg	330	571					

Deutschland — Gestern 19 Uhr

Stationen	Höhe m	JJJ	C_LC_M	wwVhN$_h$	DDFWN	PPPTT	UC$_H$app	RR $\frac{T_xT_x}{SV_s^o}$ E
...mburg-Fu	18	403	5X	72328	04378	00201	0X207	05036
...nsburg/Fgh	41	400						
...	28	460	5X	62648	10668	01003	9X303	06041
...nemünde o	1	406	6X	62638	10668	01502	9X203	91361
...ona	1	464	5X	62748	10828	02814	8X203	97671
...sterland	16	461	5X	62528	08568	02703	9X206	04041
...goland	50	465	6X	62628	08768	01303	9X302	05561
...kum	6	401	5X	05548	06468	00603	8X306	91251
...men	4	442	5X	68328	04378	98901	0X205	04010
...chorn	22	402						
...molc	178	187	5X	05528	04178	99401	9X306	93041
...nover	51	421	5X	22428	00078	98502	0X310	06031
...gdeburg	45	408	62	08335	06328	98502	9X307	94031
...er	123	437						
...h	48	436						
...hen	202	407						
...r	265	049	6X	68538	18778	04500	9X216	02034
...sel	289	351	5X	44348	24278	99400	0X315	92017
...nkfurt/M	111	412	5X	62335	20268	00702	0X210	97031
...rbrücken	189	441	5X	05656	20126	01703	8X213	03XX1
...nberg	315	426	62	62636	20188	01202	9X311	91041
...ienbad	538	516						
...lburg	151	219	5X	05656	22126	02303	8X314	97051
...lingen	427	443	54	05754	20485	92601	00214	93041
...drichshf.	400	444	3X	02867	20287	03803	8X211	01050
...chen	528	414	50	05753	22323	02201	71313	00034
...bruck	573	507	XX	48209	00079	03951	0X215	94029
...emünde o	3	455						
...in	1	404	5X	62536	08328	01302	0X701	02031
...w	70	450	5X	64538	08478	00501	0X203	01028
...n	48	440	5X	22435	06368	99402	0X204	94031
...eu..itz	131	449	5X	05558	20338	98003	9X209	00051
...t	320	646	57	05655	20328	98901	9X209	00026
...den	230	410	5X	08448	22258	97902	0X306	02031
...en	449	458						
...	363	669	5X	05438	22428	99401	8X307	01021
...eis	406	670	5X	05558	28278	99100	0X211	04014
...itz	263	676						
...au	302	665	52	05456	00008	01601	0X308	07027
...burg	434	508	5X	05767	28377	02603	6X414	97037
...	157	501	5X	64438	245X8	96403	8X207	16041
...	334	505	5X	05658	00078	98301	0X249	07014
...anfurt	449	502	50	05623	00023	00501	00316	18019
...nwalde o	7	429	XX	22558	10358	04803	9X801	91251
...ng	15	405	5X	03846	41628	06604	8X301	-
...gsberg	20	422	5X	05658	06728	09003	8X103	97050
...el o	3	447						
...r	47	551	5X	61548	08568	02604	0X201	97041
...n	99	552	5X	62528	06468	99403	0X702	02031
...berg/Sch	148	420	5X	58638	10268	99002	9X101	93021
...lau	117	411	52	62435	08268	97103	07802	02042
...ritz	255	454						
...chau	107	556						
...stok	135	555						
...annstadt	176	557	5X	62588	08468	99504	0X902	06041
...n	203	559						
...au	216	561	07	05690	08628	96305	8X707	02061
...berg	330	571						

Deutschland — Heute 2 Uhr

Stationen	Höhe m	JJJ	C_LC_M	wwVhN$_h$	DDFWN	PPPTT	UC$_H$app
...mburg-Fu	18	403	5X	05546	04178	03101	0X207
...nsburg/Fgh	41	400					
...	28	460	5X	62648	10368	03803	9X305
...nemünde o	1	406	5X	62935	08268	03402	0X302
...ona	1	464	5X	62758	08768	03804	9X300
...sterland	16	461	5X	62648	08368	04403	9X205
...goland	50	465	5X	61538	08468	04103	0X307
...kum	6	401	5X	52538	10358	03702	0X307
...men	4	442	5X	08228	04178	03204	0X210
...chorn	22	402	5X	03548	00028	03802	0X307
...molc	178	187					
...nover	51	421	5X	05558	24228	03402	0X219
...gdeburg	45	408	5X	08338	04428	02603	9X208
...er	123	437					
...h	48	436					
...hen	202	407					
...r	265	049	5X	61648	48328	05902	0X811
...sel	289	351	5X	24448	24278	-	-
...nkfurt/M	111	412	5X	05335	20228	06102	9X310
...rbrücken	189	441	5X	05558	20420	07001	0X313
...nberg	315	426	54	05753	26264	08701	8X309
...ienbad	538	516					
...lburg	151	219	5X	05458	22428	07403	8X314
...lingen	427	443	5X	03758	16128	06801	8X309
...drichshf.	400	444	5X	22867	24268	07702	8X310
...chen	528	414	00	05690	20300	08052	80106
...bruck	573	507	XX	46409	00049	10053	0X107
...emünde o	3	455	5X	62648	06668	02404	0X306
...in	1	404	5X	64538	04368	02701	0X300
...w	70	450	5X	68438	06168	02000	0X303
...n	48	440	5X	62438	30158	01702	0X206
...eu..itz	131	449	5X	05458	22428	02802	9X208
...t	320	646	5X	05668	22328	04400	9X309
...den	230	410	6X	05458	24428	01602	8X208
...en	449	458	6X	05448	22328	053X2	9X210
...	363	669	5X	05658	24628	03901	6X312
...eis	406	670	50	05662	24222	04600	80109
...itz	263	676	5X	22448	26368	00701	9X322
...au	302	665					
...burg	434	508	50	05609	12324	08854	92309
...	157	501	57	02744	24565	04704	7X218
...	334	505	50	05564	00024	07852	90248
...anfurt	449	502	XX	46309	00049	10453	0X201
...nwalde o	7	429					
...ng	15	405	5X	62855	41658	05903	8X902
...gsberg	20	422	5X	03748	39728	07702	8X703
...el o	3	447					
...r	47	551	5X	05538	08568	00063	9X701
...n	99	552	5X	62938	06368	98603	9X300
...berg/Sch	148	420	5X	72648	32178	99400	0X300
...lau	117	411	6X	72438	26378	98700	0X206
...ritz	255	454	6X	77228	26468	97701	0X803
...chau	107	556					
...stok	135	555					
...annstadt	176	557	5X	05658	08568	97003	0X702
...n	203	559					
...au	216	561	5X	64535	57668	95704	9X409
...berg	330	571					

Deutschland — Heute 8 Uhr

Stationen	Höhe m	JJJ	C_LC_M	wwVhN$_h$	DDFWN	PPPTT	UC$_H$app	RR $\frac{T_nT_n}{SV_s^o}$ E
...mburg-Fu	18	403	5X	68845	00068	06300	0X309	05004
...nsburg/Fgh	41	400	5X	62636	39568	06604	9X327	12031
...	28	460	52	62548	06568	[illegible]	9X307	[illegible]
...nemünde o	1	406	52	62735	08268	05202	6X308	06271
...ona	1	464	6X	62736	10668	05604	9X307	04571
...sterland	16	461	5X	62548	06668	77203	9X228	[illegible]
...goland	50	465						
...kum	6	401	5X	05657	00057	07522	0X311	24061
...men	4	442	5X	05422	26428	06662	9X209	62010
...chorn	22	402	5X	03658	20128	07901	9X312	97010
...molc	178	187	5X	05548	24428	08601	9X312	01001
...nover	51	421	5X	05535	24328	06902	9X202	20041
...gdeburg	45	408	6X	05625	24458	60202	8X310	[illegible]
...er	123	437						
...h	48	436	5X	08358	24432	-	-	-
...hen	202	407						
...r	265	049	5X	05648	20228	10601	0X311	96001
...sel	289	351	5X	05558	24228	08700	98312	92007
...nkfurt/M	111	412	5X	05557	16228	09701	8X3[illegible]	97014
...rbrücken	189	441	5X	05438	26178	17562	9X410	92XX4
...nberg	315	426	62	28746	22178	10702	8X312	99510
...ienbad	538	516						
...lburg	151	219	5X	05648	14468	12402	6X312	[illegible]
...lingen	427	443	5X	68555	22238	[illegible]	0X313	[illegible]
...drichshf.	400	444	5X	13848	18428	12304	7X211	[illegible]
...chen	528	414	50	02864	24324	01401	90340	97548
...bruck	573	507	50	41375	00045	15835	00312	97579
...emünde o	3	455	52	84737	08468	04402	9X206	10492
...in	1	404	5X	62536	07358	04601	2X310	[illegible]
...w	70	450	5X	52528	00078	01300	0X308	05006
...n	48	440	5X	72328	24278	04500	0X309	02006
...eu..itz	131	449	5X	05448	22528	06202	9X208	20014
...t	320	646	5X	05555	22328	03400	8X310	00518
...den	230	410	5X	05536	24428	06202	8X311	00028
...en	449	458						
...	363	669						
...eis	406	670						
...itz	263	676	52	03845	24328	07302	7X209	05004
...au	302	665	52	04755	24928	12250	9X313	97524
...burg	434	508	54	02865	12325	12454	80308	[illegible]
...	157	501	54	05552	24403	10303	72215	01021
...	334	505	00	08340	00000	12055	30507	00583
...anfurt	449	502	5X	05428	[illegible]	13653	0X309	[illegible]
...nwalde o	7	429	5X	03668	10358	06903	9X206	24264
...ng	15	405	5X	03845	26668	06402	8X205	97021
...gsberg	20	422	6X	57735	39528	09200	8X205	37011
...el o	3	447						
...r	47	551	5X	03734	06428	03402	7X207	42021
...n	99	552	5X	64525	24278	[illegible]	0X306	[illegible]
...berg/Sch	148	420	5X	72538	24178	[illegible]	0X413	[illegible]
...lau	117	411	5X	62428	24578	[illegible]	06412	17206
...ritz	255	454	5X	68428	24478	[illegible]	[illegible]	[illegible]
...chau	107	556						
...stok	135	555						
...annstadt	176	557	6X	52428	06268	00402	0X305	[illegible]
...n	203	559						
...au	216	561	6X	68525	57668	[illegible]	9X317	09641
...berg	330	571						

Bergstationen — Gestern 14 Uhr

Stationen	Höhe m	JJJ	C_LC_M	wwVhN$_h$	DDFWN	PPPTT	UC$_H$app
...bbck	3106	503					
...pitze	2962	416	XX	77109	30379	85264	8X407
...ilzkogel	3391	506	XX	77009	30579	37058	0X703
...eekoppe	1602	428	XX	46009	18579	13757	0X803
...rkoge	1577	862					
...berg. Sch.	1493	427	XX	77009	22749	28456	0X308
...ckl	1446	511	XX	77009	16379	35352	0X712
...er	1214	519	XX	44309	27379	55853	0X102
...elberg	1213	419	XX	46009	20449	55453	0X303
...isgrinde	1166	561	XX	77009	18449	63153	0X309
...ken	1141	418	XX	77009	14549	62654	0X205
...erkuppe	323	423	XX	46009	22479	85952	0X307
...berg	815	445	XX	46009	12349	84252	0X206
...r Asten	840	417	XX	46009	20179	9365X	0X305
...berg/Ts.	801	424	XX	46009	28379	01053	0X310
...t	373	397	XX	77309	22479	14051	0X311

Bergstationen — Gestern 19 Uhr

Stationen	Höhe m	JJJ	C_LC_M	wwVhN$_h$	DDFWN	PPPTT	UC$_H$app	$R_RT_xT_xE$
...bbck	3106	503	XX	77009	30379	74466	8X214	04609
...pitze	2962	416	XX	77009	26479	88366	8X211	04639
...ilzkogel	3391	506	XX	46009	30879	59160	0X109	02XX9
...eekoppe	1602	428	XX	77009	20479	14656	0X312	9956X
...rkoge	1577	862						
...berg. Sch.	1493	427	XX	77009	55879	31856	0X105	03559
...ckl	1446	511	XX	77009	33679	37054	0X413	22518
...er	1214	519						
...elberg	1213	419						
...isgrinde	1166	561	XX	46009	16479	66954	0X306	05539
...ken	1141	418	XX	46009	22479	63554	0X306	02519
...erkuppe	323	423	XX	46009	18349	90454	0X313	01529
...berg	815	445	XX	46009	20549	87954	0X210	91529
...r Asten	840	417	XX	46009	24279	97653	0X305	95539
...berg/Ts.	801	424	XX	46009	28349	05353	0X309	01529
...t	373	397						

Bergstationen — Heute 2 Uhr

Stationen	Höhe m	JJJ	C_LC_M	wwVhN$_h$	DDFWN	PPPTT	UC$_H$app
...bbck	3106	503					
...pitze	2962	416	XX	37109	22509	92065	8X209
...ilzkogel	3391	506	00	08890	28644	46062	70809
...eekoppe	1602	428	XX	77309	61879	64957	0X401
...rkoge	1577	862					
...berg. Sch.	1493	427	XX	77009	22779	35755	0X305
...ckl	1446	511	50	01843	32503	45756	80223
...er	1214	519					
...elberg	1213	419	XX	46009	61749	60650	0X308
...isgrinde	1166	561					
...ken	1141	418	XX	46009	24679	69555	0X307
...erkuppe	323	423	XX	46009	24349	-	-
...berg	815	445	XX	46009	22779	92454	0X709
...r Asten	840	417					
...berg/Ts.	801	424	XX	46009	28249	40453	0X307
...t	373	397	54	41743	22423	24652	80343

Bergstationen — Heute 8 Uhr

Stationen	Höhe m	JJJ	C_LC_M	wwVhN$_h$	DDFWN	PPPTT	UC$_H$app	$R_RT_nT_nE$
...bbck	3106	503	54	21953	24482	[illegible]	[illegible]	54529
...pitze	2962	416	XX	77009	28579	94565	8X472	07669
...ilzkogel	3391	506	04	25990	24503	46600	61109	27609
...eekoppe	1602	428	XX	46049	61279	19382	[illegible]	19089
...rkoge	1577	862						
...berg. Sch.	1493	427	XX	77109	22679	39955	[illegible]	[illegible]
...ckl	1446	511	50	22542	[illegible]	48655	[illegible]	[illegible]
...er	1214	519	XX	46409	24479	64454	[illegible]	[illegible]
...elberg	1213	419	XX	42009	57848	69455	[illegible]	[illegible]
...isgrinde	1166	561	XX	46009	33479	[illegible]	[illegible]	[illegible]
...ken	1141	418	XX	77009	[illegible]	[illegible]	[illegible]	[illegible]
...erkuppe	323	423	XX	46039	[illegible]	[illegible]	[illegible]	[illegible]
...berg	815	445	XX	46409	24159	[illegible]	[illegible]	[illegible]
...r Asten	840	417	XX	46009	[illegible]	06954	[illegible]	[illegible]
...berg/Ts.	801	424	XX	46009	[illegible]	[illegible]	[illegible]	[illegible]
...t	373	397	XX	46001	[illegible]	[illegible]	[illegible]	[illegible]

Berichtigungen

Sämtliche Karten des „Täglich
weiteres nach der von der Z
gezeichnet. (Erlaß RLM. LB

Wetterlage von gestern: Mittwoch, 15. Nov. 44

14 Uhr

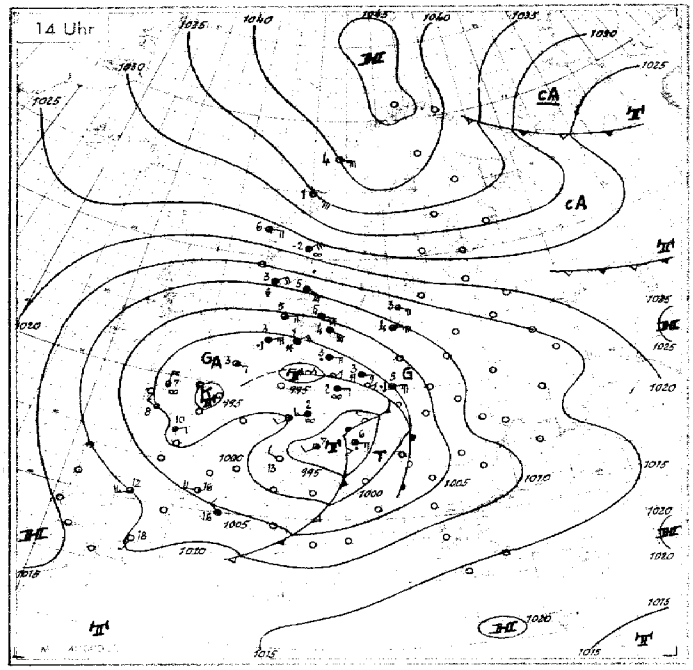

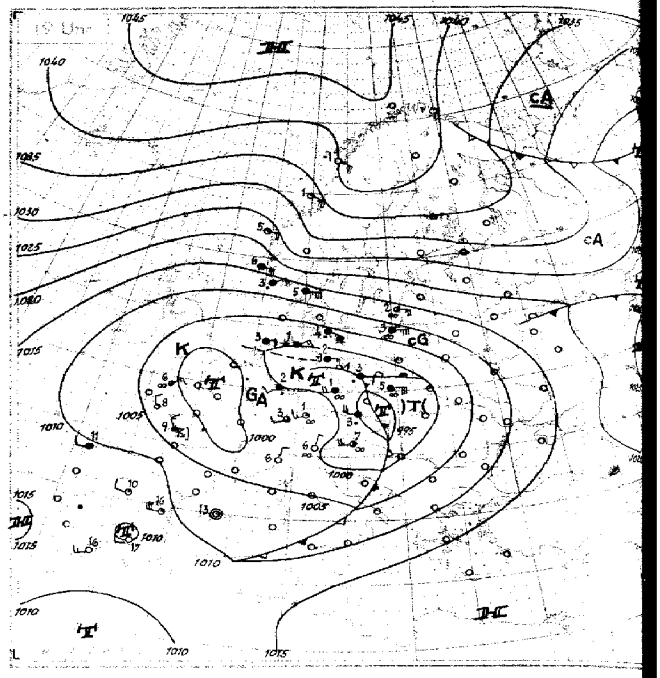

Wetterlage von heute früh: Donnerstag, 16. Nov. 44

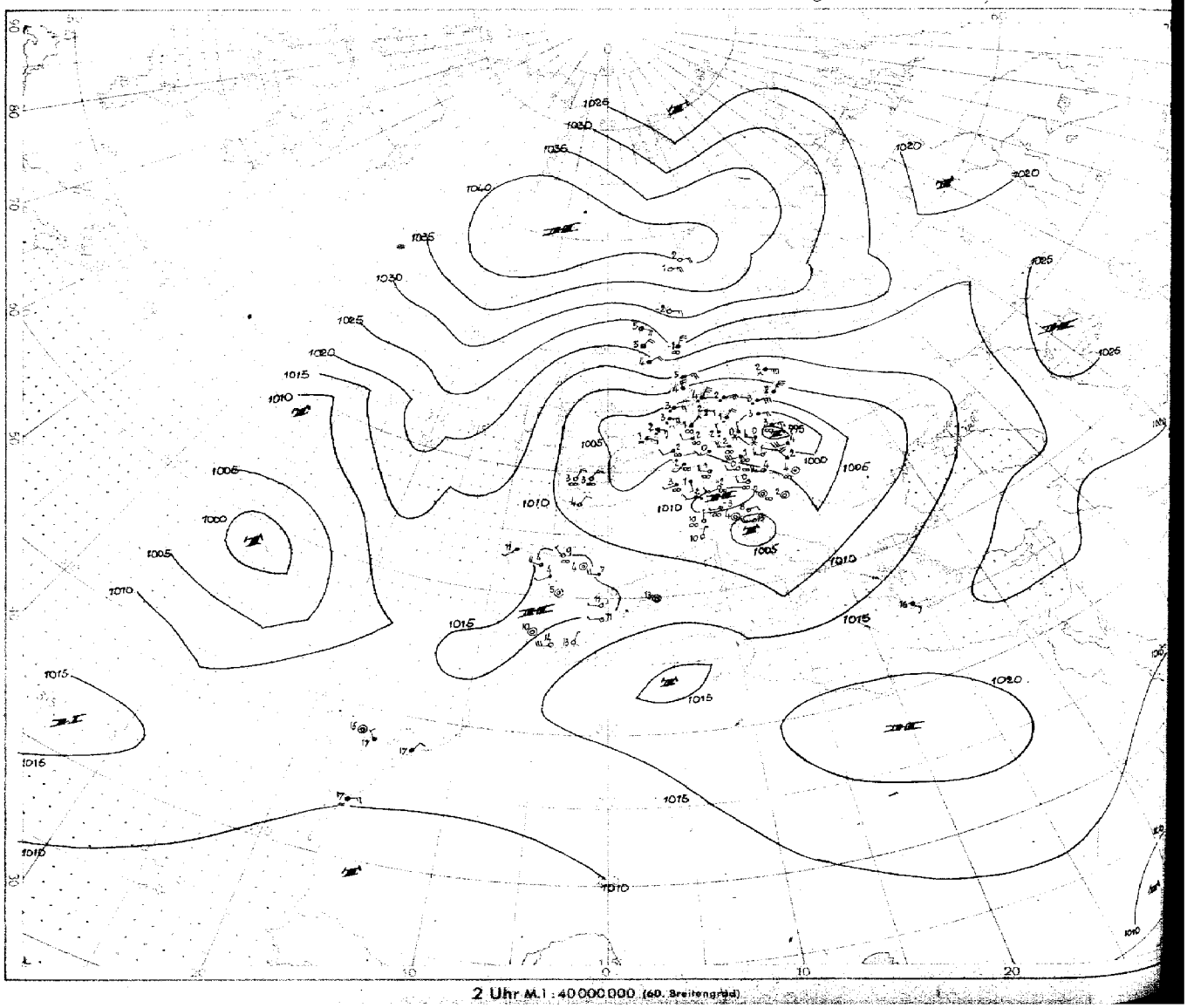

2 Uhr M.1 : 40000000 (60. Breitengrad)

Nr. 321.

Höhen-Aufstiege

I. Teil

Donnerstag den 16. November 1944

Kenngruppe:

Schlüssel: I I I G G H H E T T | Q Q Q Q E s s s G G | Q L L i i y y 9 G G — $H_{a}H_{a}H_{a}H_{r}H_{r}$ $H_{r}H_{r}H_{r}H_{r}z$

Hauptisobarenflächen: $H_aH_aT_aT_aU_a$ $H_aH_aT_aT_aU_a$ $H_aH_aT_aT_aU_a$ …… $H_aH_aT_aT_aU_a$ $H_aH_aT_aT_aU_a$ $H_aH_aT_aT_aU_a$ $H_1H_1T_1T_1U_1$

Markante Punkte: $P_1P_1TTU_1$ $P_1P_1TTU_1$ ……

Pseudopot. Temperatur: 9 Q Q Q Q Q Q Q Q Q Q Q Q Q Q I I I P P

Ort (Kennziffer, Höhe)	Bardufoß 739	Drontheim 017 50 m	Bergen 022 65 m	Kjeller 041	Kristiansand 037 20 m	Hanstholm 163 27 m	Bodö 040	Helder 291	Nest (i. Pom.)	Gerdauen 349	Gotenhafen 550 3 m	Swinemünde 455 3 m	Hamburg 403 12 m	Helgoland 465 42 m	Emden 164 1 m
Zeit	15 17			15 17		15 17	15 17	15 20	15 20	15 27	15 10	15 10	15 16	15 10	15 13
41	-			-		-	-	-	-	-	-	-	-	-	-44
96	-			-		-	-	-	-	-	-	-	-	-51	-48
225	-			-		-52	-63	-51	-	-58	-56	-	-	-47	-51
300	-52			-52		-55	-55	-52	-65	-53	-56	-56	-	-50	-51
400	-37			-42		-44	-38	-49	-40	-39	-39	-42	-44	-42	-44
500	33-24			22-32		22-32	27-28	25-32	24-27	30-26	30-27	26-29	27-31	-34	25-37
600	27-17			19-24		19-23	26-17	-21	23-20	31+5	36-15	25-19	23-20	-21	21-21
700	23-10			13-18		19-15	20-13	24-15	21-12	28-8	25-10	19-13	21-17	16-14	16-14
800	22-5			11-11		-9	14-8	-8	19-6	16-2	20-7	-9	19-6	-8	-8
900	9-6			6-7		-3	6-10	16-2	12-4	21+1	15-3	-4	15-2	17-1	-4
950	+5			8		13	3	9	13	17	15	-	13	17	-
Boden	-2			9-2		13+0	5-10	13	13+1	13+1	14+1	13+1	11+1	16+3	13+1
41	-			-		-	-	-	-		-			2443	2432
96	-			-		(1579)	-	1575	-	-	(1579)	-	-	1587	1582
225	-			-		1038	1065	1036	-	1053	1045	-	-	1037	1034
300	896			866		857	889	853	863	876	866	855	(855)	852	851
400	707			680		673	702	669	677	688	681	671	670	666	667
500	551			528		523	548	548	524	534	527	519	518	515	516
600	419			400		394	418	389	393	401	395	389	389	385	386
700	304			289		281	303	276	280	285	280	275	275	272	273
800	202			189		181	202	176	178	182	179	174	173	172	173
900	112			100		90	113	85	87	90	88	84	82	81	82
1000	30.5			18.1		11.9	32.0	2.1	4.7	6.8	4.8	1.5	-1.0	-2.6	-6.5
41/96	-			-			-	-	-		-		-	556	556
96/225	-			-		[542]	-	539	-	-	(539)	-	-	552	548
225/500	-			-		515	517	518	-	519	518	-	-	522	518
500/1000	524			510		514	516	516	519	527	523	517	519	518	516
Markante Punkte	-			-		-	-	-	-	-	-	-	-	07961	-
	-			-		-	-	-	-	-	-	-	-	10521	18981
	-			-		13501	-	-	-	-	-	29561	-	11971	26531
	-			-		16531	-	18541	-	-	-	31561	39999	22960	29511
	-			-		19521	24641	15551	-	-	13561	33541	37986	26521	33541
	-			-		25521	24631	24511	-	18551	21541	51547	53785	31511	36501
	-			-		29561	27601	34521	-	21551	27641	66671	57738	33571	44871
	67038			-		33541	45824	36501	-	24621	58671	75581	79609	36971	56736
	75597			38581		36511	77586	57721	-	65609	66644	78601	78578	52782	59726
	93569			53798		72651	98597	69655	30851	83500	84564	86561	86539	65684	69672
	01529			78629		75621	03537	71651	86530	85520	82551	91551	95540	93040	87551
	03559			00009		01038	04578	00029	01039	00039	00008	00030	00010	99049	00029

Ort (Kennziffer, Höhe)	Leeuwarden 040	Kopenhagen 181	Bloavandshuk	Faßberg 184	Helder 291	Leeuwarden 1040	Windau 044	[illegible]grave 799	Siegen 030	Würzburg 041	Nürnberg 044	München 061 52 m	Frankfurt 111 m	Erfurt 045	Berlin 440	Neuruppin	Lindenberg 425 122 m
Zeit	15 14	15 17	15 14	15 15	15 13	15 17	15 14	15 16	15 17	15 14	15 18	15 18	15 16	15 25	15 17	15 15	15 12
41	-	-	-50	-	-	-	-	-	-	-	-	-	-	-	-	-	-
96	-	-	-51	-	-	-51	-	-	-	-57	-	-	-	-	-	-	-
225	-47	-	-49	-50	-	-50	-58	-56	-49	-46	-47	-	-	-	-50	-	-
300	-54	-	-53	-49	-50	-54	-55	-46	-51	-46	-50	-	-	-	-51	-	-
400	-45	-	-46	-49	-43	-45	-40	-30	-47	-42	-44	-	-49	-	-40	-	-
500	24-30	28-28	22-32	-32	-34	22-32	27-28	41-18	24-33	24-30	20-33	23-31	22-30	20-33	23-29	24-27	-
600	20-21	22-21	19-23	-21	-21	20-23	20-21	35-10	24-22	22-20	19-22	21-21	15-23	19-22	25-18	27-17	38-18
700	20-13	20-14	17-15	-14	-13	18-14	17-15	-7	16-15	20-12	15-16	18-13	25-13	18-14	24-10	15-15	28-10
800	17-7	18-8	17-7	-8	-9	16-7	15-7	-1	16-8	26-[illegible]	15-5	16-4	18-7	13-10	18-7	17-7	25-5
900	17-1	19-1	16-2	-4	-4	13-2	18-3	30+6	13-3	26+1	16-3	11-[illegible]	6-2	14-3	16-2	15-3	21-2
950	16	19	16	-	-	11	14	32	13	16	15	13	15	14	14	13	18
Boden	12+0	17+4	16+3	12+1	13+0	11-1	11+0	32+10	13+1	15+1	14+1	12-0	15+1	12-1	14+2	16+1	15+1
41	-		2425		-	-				2453	-					-	
96	(1597)	-	1580	-	-	1576	-	(1604)	-	1600	-						-
225	1041	-	1034	1039	(1035)	1033	1044	1083	1054	1045	1036	-	-	-	1040	-	-
300	855	-	850	850	850	850	866	900	847	859	850	-	-	-	860	-	-
400	671	(676)	667	664	664	665	680	706	663	669	664	-	666	-	673	-	-
500	521	523	518	514	513	515	527	546	514	517	514	510	516	514	520	532	521
600	391	395	389	384	384	386	397	410	385	388	385	382	387	385	389	400	389
700	278	280	277	271	271	273	289	292	272	[illegible]	273	269	274	270	274	285	274
800	173	199	176	171	171	172	182	189	172	172	172	169	173	[illegible]	173	184	172
900	82	85	85	80	81	81	93	96	82	84	82	79	82	80	[illegible]	92	81
1000	-1.2	4.8	2.0	-1.8	-1.6	-1.3	10.1	9.9	-1.6	2.4	0.2	-1.9	-1.1	-3.0	[illegible]	[illegible]	-1.9
41/96	-	-	545	-	-	-	-	-	-	553	-	-	-	-	-	-	-
96/225	(556)	-	546	-	-	543	-	(521)	-	555	-	-	-	-	-	-	-
225/500	520	-	516	521	(522)	519	514	537	518	528	524	-	-	-	523	-	-
500/1000	521	519	516	516	516	515	517	536	515	520	[illegible]	[illegible]	[illegible]	[illegible]	521	532	523
Markante Punkte	-	-	-	-		-	26604	-	-	-	-	-	-	-	-	-	-
	-	-	-	-		-	38841	-	-	-	-	-	[illegible]	-	-	-	-
	-	-	-	21501		-	07812	-	-	-	-	-	48839		-	-	-
	-	-	19501	25511		-	68758	-	-	-	-	-	07732		-	-	-
	-	-	05991	26501		-	67678	-	-	-	-	52812	07748	06770	-	-	-
	15961	-	07501	27991		-	73620	15611	-	-	-	[illegible]	33707	[illegible]	-	[illegible]	-
	20951	-	16991	32981		28902	84504	19591	-	-	50971	[illegible]	68609	67650	-	52742	54728
	32524	-	28501	36974		37501	84774	20604	22991	56771	85904	76612	79607	71627	76739	68758	68618
	38985	48244	37551	49840		52796	94628	43773	38504	[illegible]	31561	75640	75609	78239	79559	62655	74576
	69638	53758	36521	59784		60739	93521	38609	73659	38961	[illegible]	89158	77587	[illegible]	[illegible]	68458	92550
	73548	65670	83559	65628		72638	03684	05774	86569	92039	60560	97049	73589	[illegible]	76564	77567	94000
	00079	10039	00049	99040		00032	04032	00188	76019	96249	99500	99249	99039	96049	99029	99039	93029

Klartexte:

[illegible]: Schnell zunehm. ∞³-0.7 darin ⁴/₁₀ dünn durch Eschwaden 0.3-0.7 darin ∞¹-0.2, [illegible] Stratus 2.0-2.2 ³/₁₀ Ac lent mehrschicht. 3.8 > Bi vorwieg. E-Raum ⁷/₁₀ [illegible] am E Hor. dichte Cb-Wand

Hamburg: ✱ ab 0.08 ⁹/₁₀ Fs 1.12-1.6 ¹⁰/₁₀ Ns, dar. v. 1.0-1.6 Vereisg. ⁰ 1.6-2.6 u. 6.1-6.8 m. W. mehrsch. aufgelockt. Ns-Masse südl. Elbe fast senkr. abbaind bei 5.3 ²/₁₀ Ac lent

Frankfurt 14 Uhr: 6.3-1.5 ¹⁰/₁₀ dünn St. [illegible] 1.0-2.7 ¹⁰/₁₀ gesch. näss. Sc St, dar. Vereisg ⁰ 2.7-3.9 ⁸/₁₀ gesch. dünn. Ac, As, 4.5-5.0 ∞¹ > Bi wolo, 6. Abst. e Wolkenfetzen aufwälzend aufliegend.

Frankfurt 16 Uhr: ● ⁰ Fetzen aufliegt. ∞³ 0.6 bei 0.3 ⁹/₁₀ Fs 0.6-2.0 ¹⁰/₁₀ näss. St. Eis ⁰ 2.3-3.3 ⁹/₁₀ mehrf. gesch. St Sc 4.2-6.3 ⁹/₁₀ gesch. dünn As u. Ac > Bi am W-Hor. Ci, Cs sonst Wolo.

Neuruppin: ✱ 0.2-0.3 ⁵/₁₀ Fs v. 0.3-2.0 ⁸/₁₀ Ns, darin Vereisg ³ 2.1-2.9 ¹⁰/₁₀ As (Mischwolke) 3.4-5.0 ⁸/₁₀ As Mischwolk 5.2-5.6 ⁹/₁₀ As-Bänke mit Fallstr. n. W. verdicht.

Lindenberg: Drachen um 15 Uhr [illegible] Sc, St [illegible] in 2.2 m. ● Vereisg ⁰ Sicht 10 km.

Breslau:

Ort (Kennziffer, Höhe)	Belgrad 701	Bukarest 575	Konstanza 582 12 m	Saloniki 731 1 m	Rom 322 3 m	Athen 730 100 m	Kanea 737 14 m	Rhodos 658 88 m
Zeit							16 04	
41							-	
96							-67	
225							-60	
300							-46	
400							-29	
500							-17	
600							-8	
700							+2	
800							+6	
900							+14	
950							-	
Boden							+9	
41							-	
96							1602	
225							1094	
300							913	
400							718	
500							558	
600							412	
700							303	
800							198	
900							102	
1000							14.4	
41/96							-	
96/225							608	
225/500							536	
500/1000							544	
Markante Punkte							-	
							10661	
							12641	
							14671	
							16651	
							18671	
							24681	
							59592	
							61581	
							64086	
							95181	
							01166	

Ort (Kennziffer, Höhe)	Konea 737	Mailand 302 m	Venedig 313	Belgrad 701	Sete 204	bei Friedrichshafen 595	München 418 526 m	Wien 504	Wien 157 m	Klagenfurt 502	Krakau 564 m	Hermannstadt 557	Minsk 860	Warschau 104 m	Breslau 120 m
Zeit	15 04	15 47	15 46			15 47	15 46	15 46	15 47	15 47	15 47	15 47			
41	-	-	-			-	-	-	-	-	-	-			
96	-	-58	-			-53	-	-	-	-	-56	-			
225	-59	-53	-50			-46	-	-	-	-	-53	-			
300	-45	-42	-44			-45	-	-	-51	-40	-53	-44			
400	-34	-30	-30			-38	-	-	-36	-40	-38	-30			
500	40-18	27-29	26-28			24-32	27-29	-	-24	20-28	34-23	-20			
600	-9	25-18	24-19			23-21	23-19	34-18	32-14	25-19	33-13	37-13			
700	33-3	25-9	24-9			22-13	21-12	30-8	30-7	21-12	34-9	30-8			
800	37+5	26-2	28-0			20-6	18-6	25-4	24-3	21-5	32+3	26-3			
900	36+12	27+5	22+3			20+1	18-0	19-1	21+0	-2	26+4	24+2			
950	35	24	23			-	-	16	16	-	25	18			
Boden	+8	21+3	23+5			18-1	18-1	15+1	19+0	18+0	19+3	19+3			
41	-	-	-			-	-	-	-	-	-	-			
96	(1612)	1599	-			1596	-	-	-	-	1593	-			
225	1090	1064	1059			1051	-	-	-	-	1057	(1069)			
300	918	877	873			862	-	-	870	873	877	885			
400	715	680	677			672	(673)	-	681	653	688	640			
500	556	525	521			520	520	(524)	535	520	530	531			
600	419	395	391			391	390	390	391	389	396	396			
700	303	280	276			278	276	274	275	275	279	279			
800	196	177	173			176	175	171	172	174	175	177			
900	100	84	80			84	83	79	81	82	83	84			
1000	13.3	-0.5	-3.9			0.3	-0.6	-3.8	-2.6	-1.1	-1.8	0.1			
41/96	-	-	-			-	-	-	-	-	-	-			
96/225	(533)	536	-			545	-	-	-	-	536	-			
225/500	534	538	538			531	-	-	-	-	535	(538)			
500/1000	542	525	525			519	521	(528)	527	524	532	536			
Markante Punkte	-	-	-			40531	-	-	-	-	-	-			
	-	-	-			44491	-	-	-	-	-	-			
	-	17541	-			17521	-	-	-	-	40561	-			
	20601	20991	-			32971	-	-	-	-	19540	-			
	28511	28961	17541			45296	-	-	-	-	42524	-			
	31991	33811	20991			47857	-	-	-	-	[illegible]	[illegible]			
	34911	35851	28961			63629	45897	-	-	-	44790	[illegible]			
	52653	44991	53881			64690	[illegible]	-	43221	58790	67569	69600			
	57628	48805	35851			73640	68658	-	38657	52580	74524	77590			
	64564	89031	44791			25522	73578	53699	71569	84530	71018	[illegible]			
	87465	92029	89031			92028	77588	65609	85539	87520	95069	93000			
	01451	99087	92029			93028	94038	95020	98029	93049	97049	93030			

München: [illegible] Sc nach S ansteig. [illegible] nach NW abnehmend. As.

Wien: -

Paris: -

Vorlag

Karten vom Frühtermin

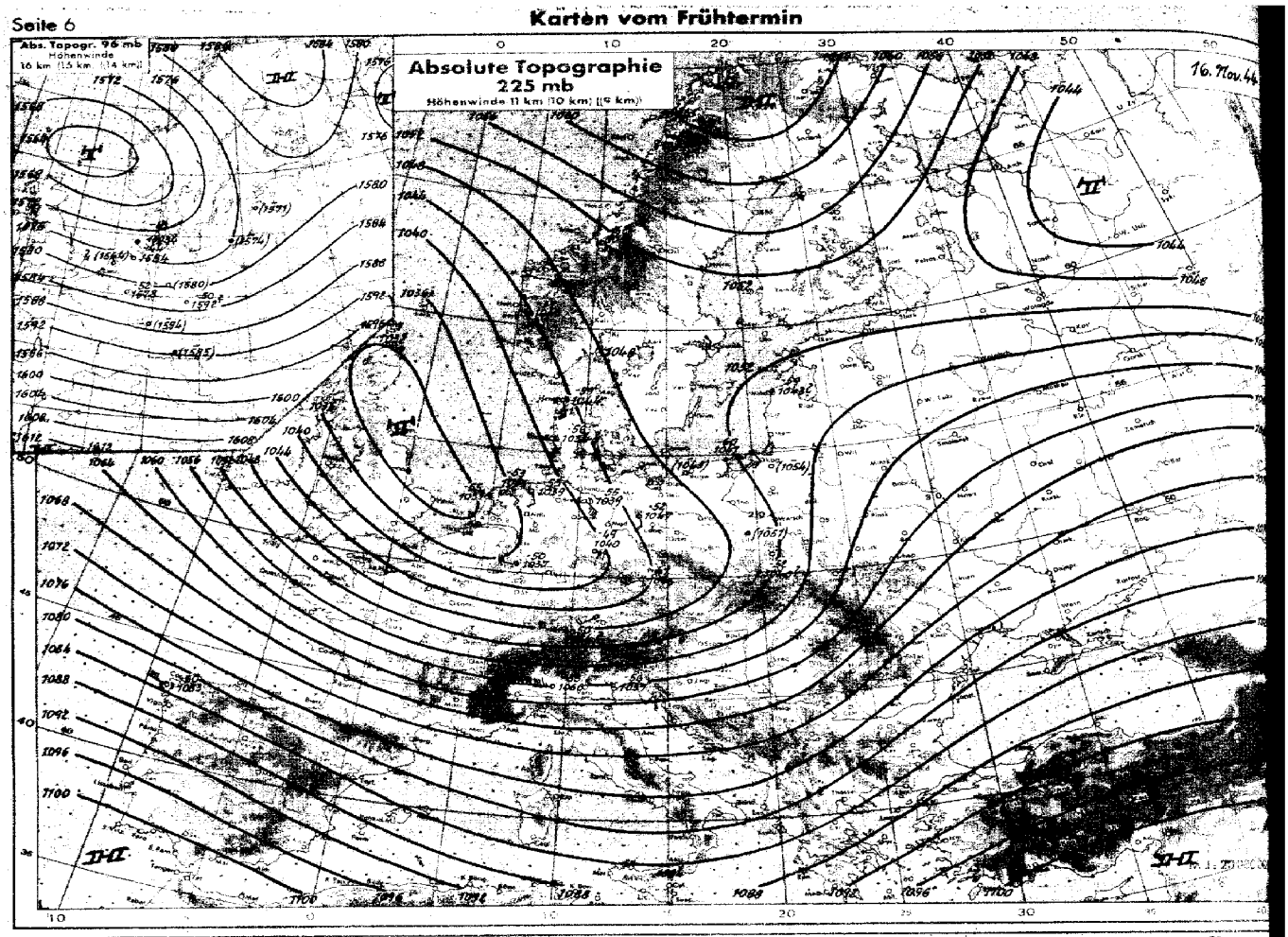

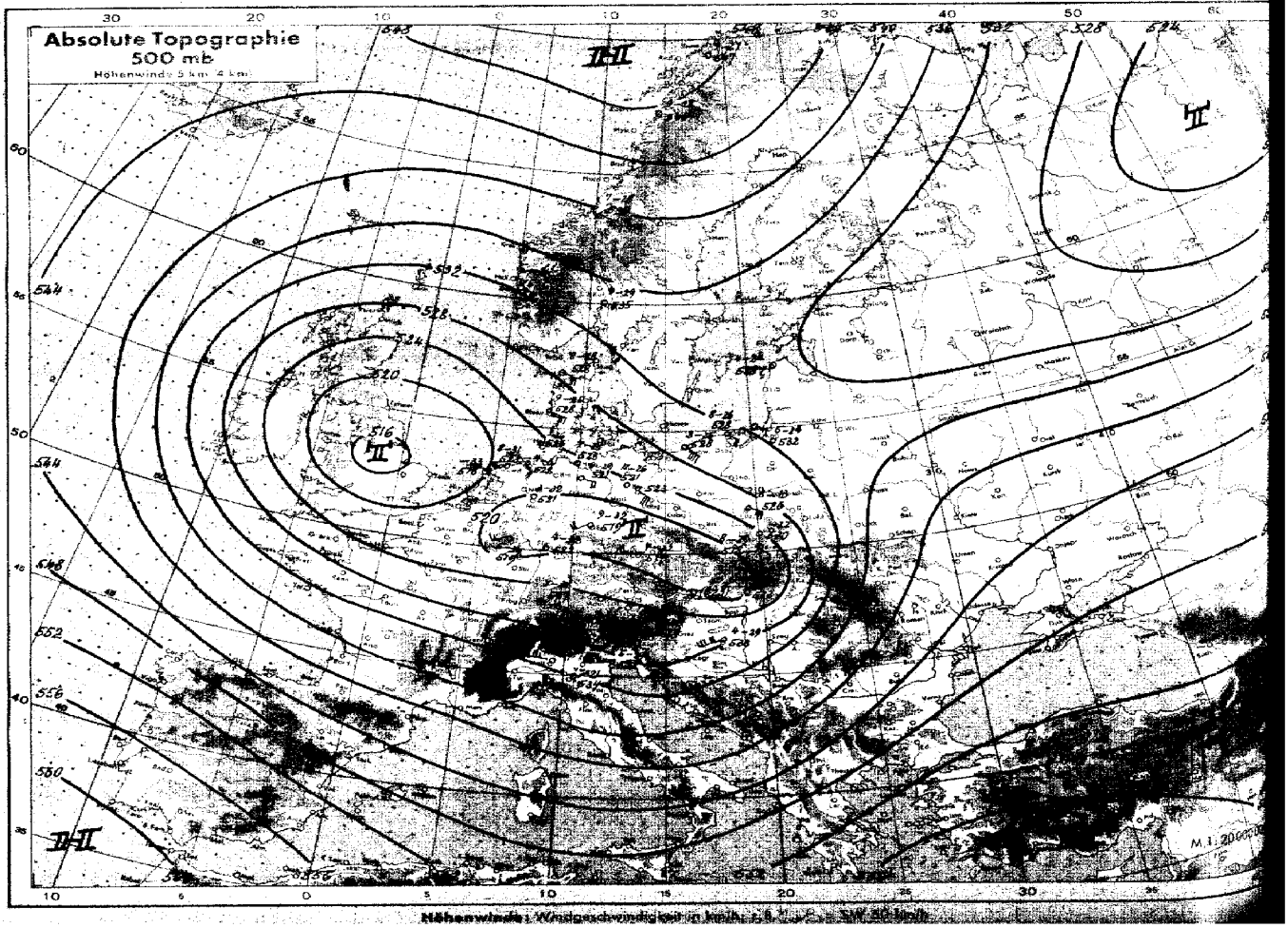

Höhenwinde: Windgeschwindigkeit in km/h; 6 ... SW 30 km/h

Karten vom Frühtermin

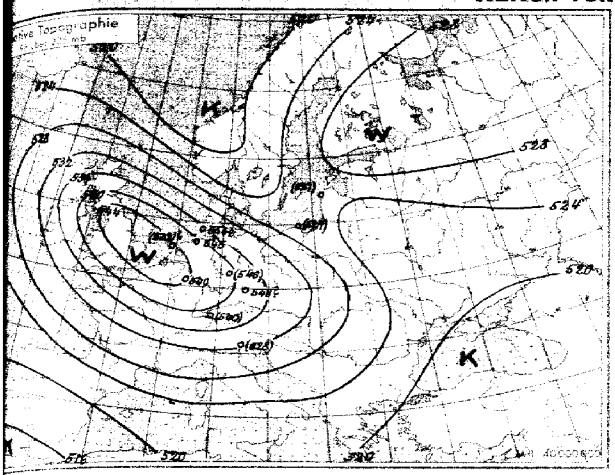

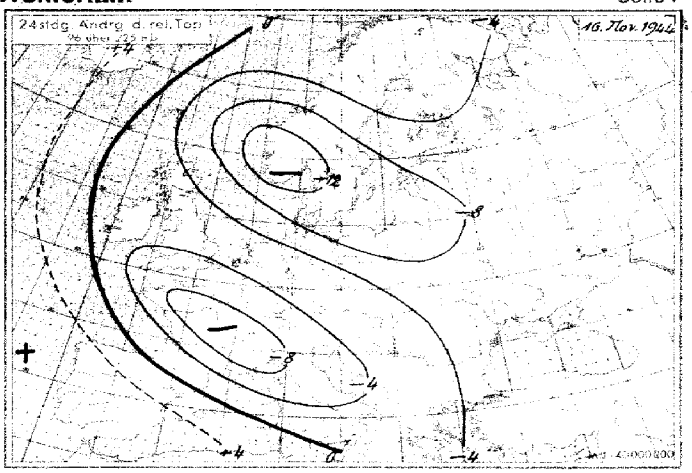

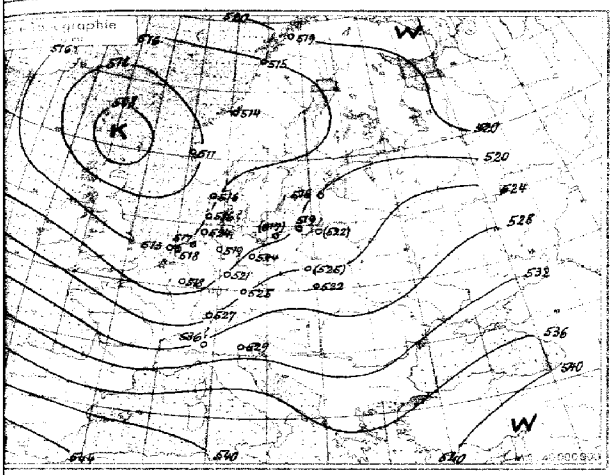

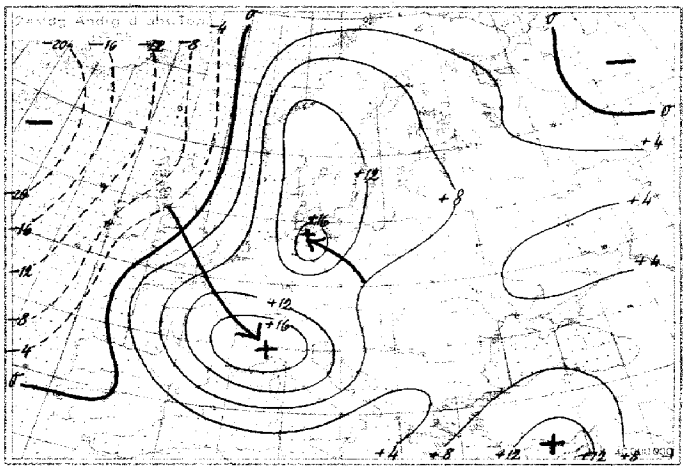

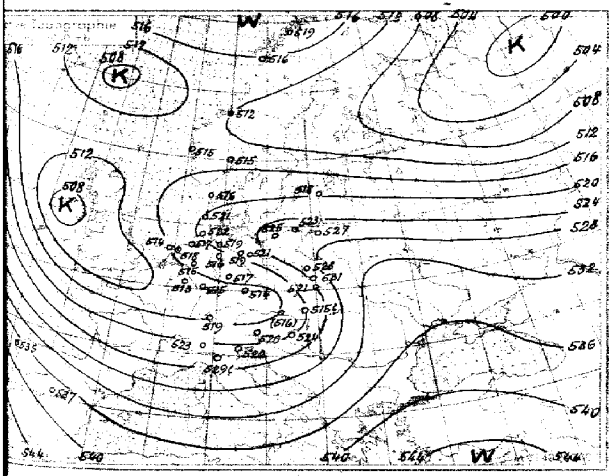

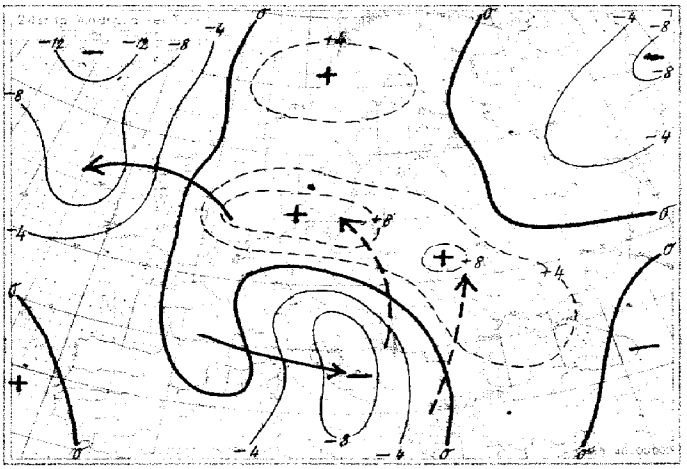

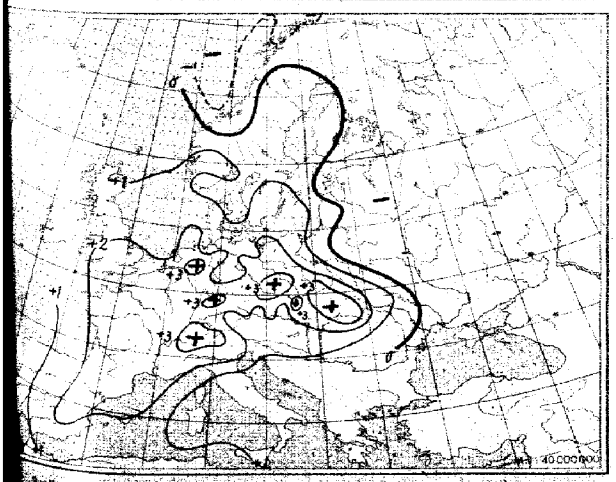

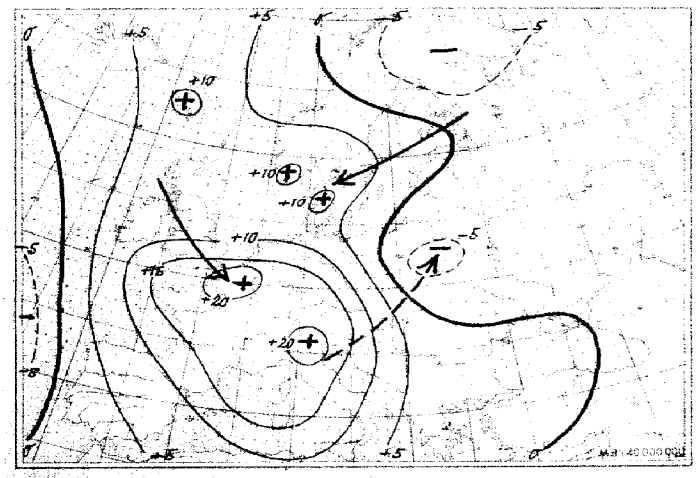

12stündige Bodendruckänderung seit heute 5 Uhr in Millibar

24stündige Bodendruckänderung seit gestern 8 Uhr in Millibar

Nr. 321

Höhen-Aufstiege
2. Teil

Donnerstag den 16 November 194[illegible] Seite [illegible]

yy = Datum
G₁G₁ = Uhrzeit (D.G.Z.)

Oberer Teil: QQTT Relative Feuchte in 10%, darunter Pseudopot. Temperatur in °C und wahre Temp. (°C) an den Hauptisobarenflächen.
Mittlerer Teil: $H_aH_aH_a$ = Höhen der Hauptisobarenflächen in dyn. Dekametern. $H_rH_rH_r$ = Abstand zwischen 500 u. 1000, 225 u. 500, 96 u. 225, 41 u. 96 mb-Fläche.
Unterer Teil: $P_rP_rTTU_r$ = Druck, Temperatur und Feuchte an den markanten Punkten.

Klammern zeigen an, daß der Wert durch Verlängerung der Zustandskurve ergänzt ist.

	Ort (Kennziffer, Höhe)	Vadsø 703, 20 m	Bardufoss 739	Bodö 010, 15 m	Rovaniemi 807, 90 m	Alakurtti 111	Kiestinki 387, 125 m	Vaasa 483	Drontheim 017, 50 m	Bergen 022, 65 m	Kjeller 041	Kristiansand 032, 30 m	Hanstholm 183, 27 m	Blaavandshuk 184	Windau 478	Falsterbo 181
	yy G₁G₁		16 05	16 05					16 05	16 05	16 06		16 06	16 06	16 04	16 07
QQ TT	41		-	-					-	-	-		-	-	-	-
QQ TT	96		-	-					-	-	-		-	-	-	-
QQ TT	225		-58	-63					-62	-57	-		-59	-56	-59	-55
QQ TT	300		-63	-60					-57	-57	-		-56	-50	-56	-56
QQ TT	400		-88	-39					-41	-46	-42		-41	-36	-39	-41
QQ TT	500		[3] 30 -27	[6] 26 -28					[7] -28	22 -31	[9] 26 -29		[8] 28 -28	[9] 32 -25	[4] 25 -24	[6] 27 -29
QQ TT	600		[9] 27 -18	[6] 26 -17					[4] -20	17 -23	[0] 23 -20		24 -20	[0] 28 -17	24 -20	[5] 22 -21
QQ TT	700		[0] 24 -11	[8] 20 -13					[6] -15	[4] 12 -16	[0] 17 -15		[7] 17 -14	[0] 24 -11	[7] 20 -13	[7] 18 -14
QQ TT	800		[0] 21 -5	[8] 15 -8					[7] -13	[4] 12 -9	[6] 15 -9		-9	[0] 20 -6	-7	-9
QQ TT	900		[5] 12 -4	[0] 03 -9					-10	12 -2	[0] 07 -6		-5	[0] 12 -4	11 -5	-4
QQ	950		06	04					-	13	06		15	13	13	-
QQTT	Boden		02 -8	88 -10					-6	10 -5	05 -6		14 +2	14 +3	11 -0	13 +1
$H_aH_aH_a$	41		-	-					-	-	-		-	-	-	-
$H_aH_aH_a$	96		-	-					-	-	-		-	-	(1571)	-
$H_aH_aH_a$	225		1067	1061					1051	1043	-		1044	1054	1043	1039
$H_aH_aH_a$	300		689	886					876	866	-		868	873	867	860
$H_aH_aH_a$	400		702	700					691	683	688		682	683	681	674
$H_aH_aH_a$	500		547	546					538	532	535		528	528	528	521
$H_aH_aH_a$	600		416	416					407	402	405		398	396	397	391
$H_aH_aH_a$	700		302	302					294	291	292		285	281	283	277
$H_aH_aH_a$	800		202	201					194	191	192		185	180	182	177
$H_aH_aH_a$	900		109	111					106	100	102		95	89	92	87
$H_aH_aH_a$	1000		28.0	30.1					25.5	17.0	20.4		12.0	6.3	9.6	4.3
H_rH_r	41/96		-	-					-	-	-		-	-	-	-
H_rH_r	96/225		-	-					-	-	-		-	-	(527)	-
H_rH_r	225/500		519	515					514	514	-		516	526	516	519
H_rH_r	500/1000		519	518					512	515	515		516	521	518	516
$P_rP_rTTU_r$ Markante Punkte			-	-					18601	-	-		-	-	14531	22551
			-	-					21601	-	-		-	-	18551	25541
			-	-					24641	-	-		-	-	26661	38931
			-	-					25641	21581	-		-	-	29611	44855
			-	-					47817	25601	-		22581	-	40823	54767
			-	23631					56721	27601	-		24691	-	55731	59715
			24611	26631					67663	93531	-		26021	-	66651	64685
			26601	62656					72646	37501	40921		31541	22561	67651	69648
			45828	64668					74637	67694	58700		57718	28541	84561	71641
			55750	85668					81041	86631	64700		64498	46781	86581	75619
			87539	98548					84649	91616	88589		76621	75580	99021	94521
			03579	04600					03538	02055	00517		01049	01030	01038	99010

	Ort (Kennziffer, Höhe)	Kraasnwerd 845, 80 m	Schimsk 356	Gerdauen 319	Gotenhafen 560, 3 m	Swinemünde 495	West/Posen 266	Hamburg 403, 12 m	Helgoland 465, 42 m	Emden 154, 1 m	Helder 291	Leeuwarden 010	Calais M 306, 6 m	Calais H 206, 25 m	Le Havre 280, 110 m	Cherbourg 205, 112 m	St. Nazaire
	yy G₁G₁			16 06	16 06		16 02	16 07	16 10	16 06	16 04	16 06					
QQ TT	41			-	-		-	-	-	-	-						
QQ TT	96			-	-		-	-	-48	-44	-						
QQ TT	225			-	-60		-	-	-49	-53	-55	-53					
QQ TT	300			-52	-54		-52	-	-53	-53	-54	-53					
QQ TT	400			[5] -38	-37		[8] -38	-	-37	-46	-46	-43					
QQ TT	500			[5] 32 -24	[8] 32 -26		[3] 32 -25	[7] 27 -28	27 -26	[4] 22 -31	-33	[8] 23 -31					
QQ TT	600			[8] 31 -13	29 -17		[8] 29 -16	[8] 23 -20	[5] 24 -19	[2] 20 -21	-24	[9] 26 -18					
QQ TT	700			[6] 27 -7	-9		[9] 26 -9	[9] 20 -13	[6] 20 -12	[7] 17 -14	-16	[9] 18 -14					
QQ TT	800			24 -9	-5		[0] 23 -4	[9] 17 -7	-6	-8	-9	[9] 17 -7					
QQ TT	900			[0] 14 -5	[9] 12 -3		[0] 17 -1	[9] 13 -3	[8] 17 +0	-3	-2	[8] 16 -1					
QQ	950			14	-		14	13	17	-	-	10					
QQTT	Boden			11 +0	13 +1		13 +2	11 +0	16 +3	10 +1	13 +1	11 +1					
$H_aH_aH_a$	41			-	-		-	-	(2138)	(2144)	-	-					
$H_aH_aH_a$	96			-	(1574)		-	-	1603	1584	(1564)	-					
$H_aH_aH_a$	225			(1054)	1047		(1046)	-	1050	1039	1031	1041					
$H_aH_aH_a$	300			876	872		869	-	879	858	851	860					
$H_aH_aH_a$	400			687	683		683	-	681	673	668	674					
$H_aH_aH_a$	500			532	528		528	523	526	522	518	523					
$H_aH_aH_a$	600			399	396		395	393	395	392	390	392					
$H_aH_aH_a$	700			283	281		280	279	281	279	278	276					
$H_aH_aH_a$	800			179	179		178	178	179	178	178	178					
$H_aH_aH_a$	900			88	88		86	87	81	86	87	87					
$H_aH_aH_a$	1000			5.5	4.8		3.1	4.4	4.5	4.0	4.2	4.1					
H_rH_r	41/96			-	-		-	-	(535)	(560)	-	-					
H_rH_r	96/225			-	(527)		-	-	553	8.5	(532)	-					
H_rH_r	225/500			(522)	519		(517)	-	524	517	513	578					
H_rH_r	500/1000			527	523		525	519	522	517	514	518					
$P_rP_rTTU_r$ Markante Punkte				-	-		-	-	-	-	-	-					
				-	-		-	-	-	-	-	-					
				-	-		-	-	-	-	-	-					
				-	-		-	-	-	05541	-	21531					
				-	19581		-	-	-	17531	-	23531					
				-	19561		-	-	-	25541	14561	25651					
				-	23611		27621	-	07641	29581	19541	35971					
				24621	25651		45808	50787	08801	44891	29551	47861					
				78538	87921		86510	52747	20961	52761	32521	61670					
				82589	59678		88000	56738	27571	73627	37501	64699					
				87550	65621		96000	95510	52741	83561	64721	99029					
				00029	00038		40020	00010	00049	01010	00039	01010					

Klartexte (heute)

Hamburg: *° ab 0.04 9/10 Fs, >Gi (5.4) 10/10 Ns, keine Vereisung.

Münster: ∞3 m.o.z. -1.2, darü. 4/10 Hoch-≡-Schwaden, 6/ 0.250, sowie 9/10 Sc 0.7-0.9, 7/10 Sc 1.2-1.4, darum ∞1-2.4, 8/10 Sc Tra 2.3-2.9, KE-Horiz. CS-Wind

Neuruppin: ∞3 0.0-0.4, 0.4-7.0 10/10 Ns, 7.2-8.6 8/10 C vorwgd. E-Raum, 8/Absfg. Wolkenuntergr. 0.05 u. *

Frankfurt: ∞° m.o.z. -0.5, 0.5-1.1 8/10 Sc, 1.4-2.8 10/10 Sc, 7/10 7/10 Ac lent, tiefe Bewö. beim Abstg. auf 5/10 abnehmend

\-

Lindenberg: Drachenaufstieg ≡*, schwache Vereisung, *-Decke, Sicht abnehmend auf 500 m

Breslau: -

	Ort (Kennziffer, Höhe)	Madrid 351, 667 m	Limoges 561	Nürnberg 041	Münster 057, 52 m	Frankfurt 412, 111 m	Erfurt 546, 320 m	Berlin 440, 57 m	Pilsen 666	Neuruppin 214	Lindenberg 426, 122 m	Breslau 411, 120 m	Litzmannstadt 557	Minsk 687
	yy G₁G₁	16 07		16 06	16 08	16 07	16 05	16 05	16 06	16 07	16 06	-	16 06	
QQ TT	41	-		-	-	-	-	-	-	-	-		-	
QQ TT	96	-		-52	-	-	-	-	-60	-	-		-	
QQ TT	225	-		-60	-	-	-49	-52	-47	-	-		-	
QQ TT	300	-		-54	-	-	-52	-52	-47	-	-		-52	
QQ TT	400	-		-43	-	-	-42	-37	-42	[6] -38	-		[8] -35	
QQ TT	500	[3] 39 -18		[5] 19 -34	[3] 22 -32	[4] 21 -32	[9] 23 -32	-25	[7] 21 -33	[7] 30 -26	-		[8] 38 -13	
QQ TT	600	[3] 34 -10		[6] 19 -22	[6] 20 -22	[4] 18 -23	[9] 21 -22	[8] 26 -18	[8] 19 -33	[4] 26 -19	-		[4] 36 -13	
QQ TT	700	[3] 31 -2		[8] 17 -15	[5] 18 -13	[5] 17 -14	[0] 18 -15	[0] 13 -11	[9] 16 -16	[8] 20 -13	[8] 22 -12		[9] 33 -7	
QQ TT	800	[6] 27 +0		[9] 14 -9	[7] 13 -9	[7] 14 -8	[9] 15 -9	[0] 19 -6	[0] 15 -8	[4] 16 -9	[8] 20 -7		[0] 26 -3	
QQ TT	900	[6] 26 +7		[0] 14 -3	[0] 11 -5	[9] 13 -3	[0] 14 -3	[0] 11 -2	[9] 12 -3	[0] 14 -4	[0] 16 -3		[0] 22 +0	
QQ	950	-		14	10	13	14	13	12	11	14		18	
QQTT	Boden	19 02		14 -1	08 -1	13 +0	13 -1	10 +0	13 -1	10 +0	12 -0		16 +1	
$H_aH_aH_a$	41	-		-	-	-	-	-	-	-	-		-	
$H_aH_aH_a$	96	-		1578	-	-	(1580)	-	1592	-	-		-	
$H_aH_aH_a$	225	-		1037	-	-	1040	1047	1046	-	-		(1051)	
$H_aH_aH_a$	300	-		852	-	-	856	866	858	-	-		872	
$H_aH_aH_a$	400	-		669	-	-	670	678	670	676	-		683	
$H_aH_aH_a$	500	552		519	521	522	519	523	519	521	-		526	
$H_aH_aH_a$	600	416		391	392	393	391	391	391	390	-		392	
$H_aH_aH_a$	700	297		279	279	280	278	277	279	270	276		275	
$H_aH_aH_a$	800	192		179	179	180	178	175	179	175	175		175	
$H_aH_aH_a$	900	98		89	89	90	88	84	89	85	84		81	
$H_aH_aH_a$	1000	14.3		6.2	6.4	7.1	3.3	4.7	5.8	2.7	1.5		-2.5	
H_rH_r	41/96	-		-	-	-	-	-	-	-	-		-	
H_rH_r	96/225	-		540	-	-	(540)	-	548	-	-		-	
H_rH_r	225/500	-		518	-	-	521	524	626	-	-		(525)	
H_rH_r	500/1000	537		513	515	516	517	521	514	519	-		528	
$P_rP_rTTU_r$ Markante Punkte		-		-	-	-	11541	-	-	-	-		-	
		-		-	-	-	15521	-	-	-	-		-	
		-		-	-	-	19521	-	-	-	-		-	
		-		-	-	-	25511	-	-	-	-		-	
		-		-	-	-	34501	-	-	-	-		26671	
		-		-	47863	-	47858	-	10501	-	-		27681	
		-		-	67744	47853	55789	-	15501	-	-		61629	
		-		09521	72025	71635	63710	-	27981	-	-		65610	
		55623		17531	74649	72668	75629	-	35961	-	68658		69579	
		58613		24991	39649	84567	83590	21521	48861	-	80676		74579	
		77033		63728	97598	85660	94009	27671	83580	40886	91520		85510	
		95020		94600	00019	00028	97009	99000	96019	00000	99000		98010	

	Ort (Kennziffer, Höhe)	Zvolen 684	Krakau 684	Krakau 561, 218 m	Farrkirchen 547	Wien 501, 157 m	Klagenfurt 502, 464 m	München 414, 528 m	Friedrichshafen 444, 400 m	Sète 724	Marseille 231, 4 m	Parma 304	Mailand 302, 119 m	Venedig
	yy G₁G₁	16 05	16 05	16 06	16 05	16 07	16 05		16 06			16 07	16 06	16 05
QQ TT	41	-	-	-	-	-	-		-			-	-	-
QQ TT	96	-	-	-	-	-	-		-			-	-	-
QQ TT	225	-	-	-62	-	-	-		-50			-	-55	-56
QQ TT	300	-	-	-49	-55	-	-45		-47			-	-44	-47
QQ TT	400	-	-36	[6] -43	-41	-	-36		-42			-29	-30	-35
QQ TT	500	-35	-22	[8] 26 -29	[4] 25 -29	-	[7] 25 -30		[7] 25 -31			-21	[6] 32 -25	[5] 25 -29
QQ TT	600	-24	-12	[9] 25 -19	[4] 25 -16	20 -22	[7] 24 -19		[8] 24 -21			-17	[8] 23 -20	26 -21
QQ TT	700	-14	-6	[0] 24 -11	[5] 22 -10	[5] 19 -13	[9] 25 -19		[0] 24 -13			-8	[8] 23 -11	24 -11
QQ TT	800	-8	-1	[9] 21 -5	[7] 20 -2	[6] 16 -7	[9] 22 -4		[0] 21 -6			-7	[7] 25 -3	22 -3
QQ TT	900	-2	+4	[0] 14 -3	[0] 23 +3	[8] 15 -2	[8] 11 -4		[0] 22 +1			+6	[8] 23 +2	17 +3
QQ	950	-	-	14	19	14	-		-			-	15	15
QQTT	Boden	19	-	15 +1	10 -1	13 -2	04 -9		17 -1			-	10 -2	11 +1
$H_aH_aH_a$	41	-	-	-	-	-	-		-			-	-	-
$H_aH_aH_a$	96	-	-	-	-	-	-		(1594)			-	-	(1585)
$H_aH_aH_a$	225	-	-	1040	-	-	-		1054			-	1046	1057
$H_aH_aH_a$	300	-	(874)	857	872	-	874		868			-	882	874
$H_aH_aH_a$	400	-	675	670	685	-	682		679			692	687	683
$H_aH_aH_a$	500	522	530	518	533	(523)	529		527			534	530	528
$H_aH_aH_a$	600	394	396	388	402	395	399		398			401	400	398
$H_aH_aH_a$	700	283	277	273	286	282	285		284			286	[illegible]	280
$H_aH_aH_a$	800	179	174	192	183	181	183		183			183	[illegible]	182
$H_aH_aH_a$	900	8.9	8.2	8.0	92	90	91		91			89	[illegible]	90
$H_aH_aH_a$	1000	5.6	-1.2	-2.5	9.3	6.8	9.9		7.8			4.6	[illegible]	5.0
H_rH_r	41/96	-	-	-	-	-	-		-			-	-	-
H_rH_r	96/225	-	-	-	-	-	-		(540)			-	-	(528)
H_rH_r	225/500	-	-	522	-	-	-		527			-	526	529
H_rH_r	500/1000	515	531	521	524	(516)	520		519			529	[illegible]	522
$P_rP_rTTU_r$ Markante Punkte		-	-	-	-	-	-		-			-	-	-
		-	-	-	-	-	-		-			-	[illegible]	-
		-	-	-	-	-	-		-			-	[illegible]	-
		-	-	-	-	-	-		17631			-	[illegible]	-
		-	-	20501	-	53794	29961		27971			-	[illegible]	46581
		-	-	24521	-	72615	46871		25931			-	[illegible]	46801
		-	-	27511	-	74616	56736		37941			-	[illegible]	35811
		-	-	31981	-	79576	66648		67659			40791	[illegible]	75661
		-	38891	36981	-	86536	83538		68650			57661	[illegible]	78661
		45891	49741	65644	30551	87537	87527		76589			59681	[illegible]	94041
		86651	94051	86539	96048	98037	92669		92029			93061	93347	98031
		99057	97049	97029	00019	99029	95579		96012			99010	99039	01010

Klartexte (heute)

München

Wien: ∞1 m.o.z. 1/10 Sc 1.1-1.2, E-Horiz. 1/10 As, >Gi. Ac u. As

Paris

erden ab 1.1.1940 bis auf
uppe verbreiteten Analyse
vom 21.12.1939).

Wetterlage von heute morgen: Donnerstag, 16. Nov. 44

Wetterübersicht Donnerstag 16. November 44

Wie schon auf Grund großräumiger Luftdruckschwingungen ermutet wurde, hat das ungewöhnlich kräftige Eismeerhoch seinen Schwerpunkt on Südwesten in den Raum von Jan Mayen verlagert. Der schon gestern einsetzende bau seines Ostteils erfolgte im Zusammenhang mit dem Kaltluftausbruch, der stern von Osten her Mittelnorwegen erreicht hatte. Heute ist er wahrscheinlich nach Island vorgedrungen und wird durch die von Norden her vorstoßende Warmluft, die über Drontheim und Bodoe Erwärmung bis 8° brachte, zu einem uen Kaltlufttropfen abgeriegelt.

Im Bereich des mitteleuropäischen Zentraltiefs l die zyklonale Entwicklung ihr Ende erreicht. Mit Abkühlung um 5° bis 10° en gestern abend und kräftigem Druckanstieg ist die gestern über Oberitalien egene Vb-Welle rasch nach Nordosten abgedrängt worden. Sie liegt heute über m Gouvernement, wobei der Druckanstieg und der Beginn der Abkühlung bereits f die Vorderseite der scharfen Bodenkonvergenz hinübergewandert sind. Die fgleitende Warmluft der Okklusion hat in ganz Norddeutschland und Dänemark bis 7000 m reichenden Nimbostratusmassen mit Vereisung und zu anhaltenden gen- und Schneefällen geführt, die ostwärts der Oder 25 mm überschritten. In tland ist dabei auf der Rückseite des nach England abgewanderten Kaltluftopfens Erwärmung bis 10° eingetreten. Gleichzeitig ist in Nordostdeutschland seichte Bodenkaltluft, die nach oben von einer deutlichen Aufgleitinversion renzt wird, etwas angeschwollen und erreicht im südlichen Ostpreußen eine chtigkeit von 2000 m. Wenn auch die Temperaturen bereits nahe an Null herangehen und bei einsetzender Auflockerung nachts teilweise noch weiter absinken werden, so steht doch eine Frostperiode nicht mehr in Aussicht, da der Druckanstieg über Mitteleuropa und der Druckfall im Nordosten das starke nordsüdliche Luftdruckgefälle auflockert und die Gefahr der Kaltluftadvektion aus Nordrußland beseitigt. Über Mitteleuropa ist nunmehr mit mehr antizyklonaler Witterung zu rechnen, die durch den verbreiteten Druckanstieg im 225-mb-Niveau – im Süden trotz Abkühlung in der unteren Troposphäre – unterstützt wird.

Entsprechend der Schwerpunktverlagerung des Hochs im Norden verlagert sich auch der Schwerpunkt der zyklonalen Systeme im Süden nach Westen. Während der Auffüllungsprozeß des mitteleuropäischen Zentraltiefs voll im Gange ist, hat sich im Seegebiet nördlich der Azoren mit anhaltendem Druckfall ein neues Zentraltief ausgebildet. Eine im einzelnen nicht zu belegende Störung macht sich unter anderem durch Aufzug, Druckfall und beginnende Abkühlung in Nordwestspanien bemerkbar, dürfte jedoch für das übrige Europa kaum wetterwirksam werden. Damit bleibt die anormale Zirkulation, die besonders in den strengen Wintern der Jahre 1939 bis 1942 so häufig auftrat, weiterhin bestehen, wenn sich auch ihre größte Intensität vom Kontinent auf den Ozean verlagert.

gez. Flohn
Zentrale Wetterdienstgruppe

Donnerstag den 16. November 19

Ausland Bodenstationen: Küstenorte o	Höhe m	JJJ	Gestern 14 Uhr CC	wwVhN	DDFWN	PPPTT	UCapp	Gestern 19 Uhr CC	wwVhN	DDFWN	PPPTT	UCapp	RRTT	Heute 2 Uhr CC	wwVhN	DDFWN	PPPTT	UCapp	Heute 8 Uhr CC	wwVhN	DDFWN	PPPTT	UCapp	RRTT
Vardö o	12	004																						
Ingöy o	4	005																						
Tromsö o	102	008	44	01964	18402	43751	50802	00	00990	02200	42652	60804	00513	-										
Bodö o	17	010						00	00890	10500	40051	50404	01013	00	00890	08400	50352	60707						
Nordöyan o	37	014	10	01982	10703	34001	52971	10	01882	10702	35001	50004	-						14	01972	10603	34001	60[illegible]01	00393
Krakenes o	41	021	15	02893	08826	21806	60105	40	01983	08413	22705	60104	-	40	01884	10424	23405	x0300	04	01990	08801	24505	60[illegible]02	00294
Utsira o	56	028						57	03654	07528	15506	6x406	00361						20	01863	08513	20404	60[illegible]07	00320
Lister o	9	030	9x	81858	04978	11803	7x204	xx	627x8	04588	13603	8x205	0347x						52	03961	04668	18902	6x[illegible]08	93499
Ferder o	9	036	6x	51728	06688	16004	8x801	5x	03848	04658	19203	8x307	97381						52	03855	04628	23202	7x[illegible]06	00380
Aarhus o	47	180	6x	05738	41928	05705	8x300	5x	05648	41868	07105	8x205	99661	5x	62648	39868	09105	8x306	5x	61748	39768	10905	9x[illegible]76	-
Kopenhagen o	1	181	5x	03748	08758	05305	8x504							62	62845	04668	07204	8x104	5x	22746	04768	08705	8x[illegible]08	93274
Skagen o	3	182	31	03734	43728	11205	6x300	32	03735	41628	12505	7x303	97670	57	03744	41428	15505	7x307	5x	02847	39727	16404	7x[illegible]03	-
Biarritz	29	202																						
Lyon	198	210																						
Paris/Le Brg	46	215																						
Brest	75	220																						
Le Havre o	119	230																						
Marseille	12	231																						
Nanzig	236	237																						
Châteauroux	153	252																						
La Coubre o	6	269																						
Helder o	6	291	5x	05754	06220	98703	8x302	5x	0555x	00028	00402	9x208	00170	5x	08355	10128	03301	0x108	5x	22456	00066	05801	0x[illegible]07	97344
Vlissingen o	1	292																						
De Bilt	12	293	5x	05638	06228	-	-	5x	05438	00028	00303	8x308	-	50	05443	08223	04402	80213	5x	61544	22468	-	-	-
Genua o	2	305	00	00890	26200	xxx13	30313	00	00890	02200	00446	60111	00160	00	00790	02100	05510	70308	00	01890	02203	09108	82709	00060
Venedig o	10	312	87	02746	20266	92907	80405	00	05590	02100	00306	80320	03250	00	05790	00000	08504	80318	24	05761	30103	09803	903[illegible]	00270
Zara o	12	315																						
Rom o	3	322																						
Brindisi o	16	331																						
Cagliari o	35	338																						
Syrakus o	15	655																						
Madrid	667	353	84	05664	55525	xxx12	50902	04	01890	26412	12310	60304	00140	00	00790	00000	95905	90102	00	00890	04200	19703	09302	00020
Almeria o	65	355	00	00890	18100	09418	60903	00	00890	22200	10017	80405	00280	00	00890	02100	11013	80105	10	01851	04202	16610	63309	00400
Mahon	40	357	80	01843	28213	06416	60103	00	00890	00000	09413	80311	00180	07	01790	00012	12913	80105	82	01752	00013	16113	81[illegible]	00080
Barcelona o	42	358	20	02864	24404	04716	40802												00	01890	32101	16610	703[illegible]	00150
La Coruña o	57	362						5x	03748	24228	10811	8x304	93371	5x	03658	20128	13611	8x300	47	02755	53517	12412	80603	03371
Lissabon	227	384																						
Funchal o	110	395																						
Pt. Delgada o	22	396																						
Horta o	65	398																						
Teneriffa o	37	400	7x	02854	04326	13121	5x905	53	02866	04225	12120	60602	00180						70	01862	00002	12315	70705	00484
V. Cisneros	6	404																	54	04863	06304	10317	90403	00370
Pinsk	137	569																						
Kauen	83	466																						
Riga	2	470																						
Dorpat	81	476																						
Helsinki	15	481																						
Vaasa	9	483																						
Kuopio	233	484																						
Rovaniemi	80	607																						
Budapest	130	541																						
Bukarest	92	575																						
Klausenburg	374	590																						
Belgrad	138	701																						
Sofia	538	720																						
Athen	239	730																						
Canea (Kreta)	63	737																						
Tunis	10	080																						
Orel	191	841																						
Dno	71	858																						
Minsk	211	887																						
Smolensk	234	889																						
Kiew	185	957																						
Dnjepropetrowsk	62	968																						
Odessa	50	975																						
Mariupol	40	981																						
Sewastopol	8	988																						
Bergstationen:	**Höhe m**	**JJJ**	**CC**	**wwVhN**	**DDFWN**	**PPPTT**	**UCapp**	**CC**	**wwVhN**	**DDFWN**	**PPPTT**	**UCapp**	**RRTTE**	**CC**	**wwVhN**	**DDFWN**	**PPPTT**	**UCapp**	**CC**	**wwVhN**	**DDFWN**	**PPPTT**	**UCapp**	**RRTTE**
Mussalla	2926	726																						
Lomnitzer Spitze	2640	685																						
Fanaraken	2072	024	85	49204	08685	85964	00104																	
Mt. Ventoux	1900	248																						
Puy de Dôme	1467	246																						
Izana	2367	401																	00	00970	00000	xxY06	16031	00050

Höhenwinde (dd vv)

uu = Datum G₁G₂ = Uhrzeit (DGZ) — dd = Windrichtung (N = 36) vv = Windgeschwindigkeit in km/Std.

Piloten Vortag / Piloten heute (values in parentheses are small figures written above the entry)

Ort	[illegible]	Unter-[illegible]	Siegen	Mailand	Venedig	Krakau	Kristiansand	Berlin	Erfurt	Emden	Krakau	Litzmannstadt	Pilsen	Brüsterort	W. El-Grave
uuG₁G₂	15 16	15 17	15 [illegible]	15 17	15 16	15 17	15 17	16 05	16 05	16 05	16 05	16 05	16 05	16 06	16 04
25.0 km															
20.0 ..															
16.0 ..										(14.0) 16 20			(15.0) 25 60		
13.0 ..						24 60				(9.6) 13 40			(14.0) 25 50		
10.0 ..		20 [illegible]		(9.0) 26 300		22 70			(10.0) 11 60	(8.5) 12 80	(10.5) 11 40		(9.0) 34 30		
9.0 ..	28 100	[illegible] 80	29 20	(9.5) 27 300		21 60	(8.5) 13 70		12 50	(9.5) 13 10	25 70		(9.3) 13 90	14 20	28 90
7.0 ..	29 10	[illegible] 70	20 10	(6.5) 28 100	(7.5) 28 100	22 70	13 60	12 70	(4.2) 13 30	(4.5) 13 60	08 80	(6.3) 12 50	(7.0) 20 30	10 30	30 80
5.5 ..	29 80	10 50	22 05	29 100	27 80	14 60	12 80	13 60	25 80	16 30	15 20	11 50	(5.6) 28 40	10 30	29 50
4.0 ..	30 20	10 80	27 100	29 60	27 80	18 40	10 90	12 40	27 60	18 05	34 10	10 30	28 60	11 40	27 70
3.0 ..	28 70	11 40	28 30	28 50	28 60	19 40	08 90	02 10	28 40	18 05	27 30	09 20	28 60	10 40	27 60
2.0 ..	32 30	11 60	28 30	27 50	30 50	18 30	09 80	30 20	29 30	18 05	29 60	07 10	28 50	10 40	25 40
1.5 ..	29 30	12 60	29 20	29 30	33 30	15 30	09 90	30 10	28 30	13 05	29 60	07 90	27 50	10 70	24 20
0.8 ..	26 05	11 50	30 20	28 30	30 40	13 90	09 80	30 30	26 30	23 10	29 80	07 10	28 50	10 70	19 80
0.3 ..	29 30	10 50	30 05	28 30	25 40	(9.9) 11 40	08 70	28 20	(5.9) 26 10	28 10	(8.9) 27 30	16 10	27 20	10 60	18 85

Ort	Kopenhagen	Wien	Helder	Swinemünde	Leeuwarden	Blaavandshuk	Gerdauen	Berlin	Litzmannstadt	Bergen
uuG₁G₂	15 17	15 17	15 13	15 16	15 14	15 14	15 17	15 17	15 17	15 17
7.0 km	(8.8) 17 80	17 70	(6.5) 22 10	(9.0) 19 70	(9.0) 15 10	(10.5) 10 20		18 90	25 40	(7.8) 11 90
5.3 ..	12 50	18 50	23 10	15 50	19 05	13 50	(4.6) 15 80	18 90	22 50	09 31
4.0 ..	12 60	19 70	23 05	13 50	15 20	12 50	(3.0) 14 80	18 30	20 40	10 40
3.0 ..	10 60	21 50	05 05	10 60	12 20	10 40	(2.0) 13 70	18 30	20 70	12 60
2.0 ..	-	(1.2) 24 50	05 20	11 60	08 30	10 50	(1.2) 11 60	15 20	22 80	11 80
0.8 ..	09 60	30 60	08 10	10 50	07 30	09 60	09 50	11 30	14 20	09 40

Ort	Blaavandshuk	Friedrichshafen	Bergen	Nest (Pom.)	Klagenfurt	[illegible]kirchen	Marburg	Helder	Gotenhafen	Drontheim
uuG₁G₂	16 05	16 05	16 05	16 07	16 05	16 06	16 04	16 04	16 05	16 05
7.0 km	(9.0) 19 70	(9.5) 27 10	12 30	15 50	(9.0) 28 130	26 100	(14.0) 28 60		(10.9) 17 50	(14.0) 11 160
5.3 ..	11 10	27 50	10 30	13 60	27 60	26 100	(9.0) 27 30	(4.8) 29 20	(9.0) 16 30	(4.0) 11 110
4.0 ..	9 50	27 50	06 10	19 50	27 60	26 80	(5.5) 06 30	29 30	(5.3) 12 40	(3.3) 10 70
3.0 ..	9 50	27 60	04 10	13 60	26 50	27 80	(4.0) 25 20	29 30	(4.0) 11 40	(4.0) 10 60
2.0 ..	10 60	26 50	04 10	12 50	25 40	26 60	27 30	29 10	10 40	12 60
0.8 ..	09 80	24 30	13 05	11 60	05 05	26 90	24 20	25 20	10 50	11 40

Wolkenmessungen

C = Wolkenart; vv = km/std.; dd = Zugr. 36 = [illegible]

Ort	
uuG₁G₂	
Cu. Höhe	
dd vv	
Ort	
uuG₁G₂	
Cu. Höhe	
dd vv	
Ort	
uuG₁G₂	
Cu. Höhe	
dd vv	

Täglicher Wetterbericht

des Deutschen Reichswetterdienstes
Herausgegeben von der Deutschen Seewarte
Verlagsort Hamburg

rgang: 25 Nr. 322

Freitag, den 17. November 1944

e 1

Erläuterung: Die Beobachtungen sind sämtlich in der Form der 1935 in Warschau beschlossenen Einheitsschlüssel wiedergegeben. Kurze Erläuterungen zu den einzelnen Ziffern werden zu Beginn jedes Vierteljahres beigegeben. Ausführlich finden sie sich in „Anweisung zur Verzifferung von Wettermeldungen", herausgegeben vom Reichsluftfahrtministerium. Alle Zeitangaben in DGZ.

Deutschland

Gestern 14 Uhr / Gestern 19 Uhr

Stationen	Höhe m	JJJ	14: C_LC_M	14: $wwVhN_h$	14: DDFWN	14: PPPTT	14: UC_Happ	19: C_LC_M	19: $wwVhN_h$	19: DDFWN	19: PPPTT	19: UC_Happ	19: RR $\frac{T_xT_x}{SV_{S^0}}$ E
burg-Fu	18	403	6x	68314	00078	04801	0x309	6x	52324	00078	14201	0x313	05031
burg/Fgh	41	400	5x	62636	30568	09604	9x307						
	28	450	5x	58744	06368	09903	9x310	5x	61648	06368	14304	9x309	03041
emünde	1	406	5x	68648	06268	09202	9x308	5x	03778	06168	13703	9x315	01071
ne	1	464	6x	61733	10668	09604	9x309	5x	64748	06668	13404	9x309	05271
rlanc	16	461	6x	62636	06668	10304	9x307	6x	62636	06568	15503	9x316	05041
blend	50	465	5x	62638	08568	09804	9x305	5x	62528	08568	13804	9x302	xxxxx
m	6	401	57	05664	22428	10904	0x308	5x	62658	24328	12104	9x310	91161
er	4	442	5x	05638	22428	10003	8x206	5x	68448	00028	14202	0x313	97031
hom	22	402	5/										
cid	178	187	5x	92538	24378	12302	8x356						
over	51	421	52	61635	24368	10703	0x306	5x	08338	22328	24803	9x315	92040
eburg	45	408	6x	58685	24468	10203	9x209	6x	58428	24358	14202	9x313	02023
n	123	437	5x	05557	20478	12303	9x305						
	48	436						50	08290	20220	17200	00309	00060
er	202	407											
	265	049						5x	05658	20228	19501	9x311	-
e	289	351	5x	05697	24327	12202	8x306	5x	23555	22328	15702	80212	97024
furt/M	111	412	50	06645	20465	14604	8x106						
brucken	189	441	57	05756	24326	16604	7x310	50	05545	22225	20403	8x310	-
berg	315	426	9x	23748	20388	14702	8x309	6x	72648	25788	48701	0x411	82037
nbad	538	516											
burg	151	219						80	05653	06223	21002	90312	00612
ingen	427	443	9x	87846	28488	16302	9x209	50	02854	20414	24000	00215	01031
richsnf.	400	444						50	05655	20265	20903	80312	04041
chen	528	414						57	05764	24328	19602	8x311	09034
ruck	573	507											
emünde o	3	455	62	61635	06468	09203	0x413	5x	03758	08368	13304	8x301	02311
n	1	404	5x	62636	04268	08702	0x309	5x	03x58	02468	12602	0x309	02031
	70	450	5x	72328	00078	08201	0x310	5x	52328	00058	03901	0x311	01061
	48	440	5x	68426	26378	08901	0x308	5x	72437	26278	12801	0x307	06031
eudilz	131	449	5x	05645	22728	11203	8x210	5x	62458	22568	14202	8x211	97031
	320	646	54	05654	24327	12601	8x208	52	72525	22328	15900	0x312	97024
den	230	410	52	05645	24528	09703	7x308	52	68525	26478	13601	9x309	91031
n	449	458	5x	05797	24427	-	-	50	05541	22424	-	-	-
	363	669	5x	05755	26627	11503	5x208	50	05755	24527	15301	60212	00040
es	408	670	87	02854	26425	12304	60206						
z	263	676						54	05758	26228	13603	8x309	00040
	302	865	52	68765	20477	14603	9x102	52	05763	24424	18622	80315	93034
urg	434	508						5x	05658	12128	17750	8x310	91027
	157	501						50	02774	22504	15904	70308	00070
	334	505	14	05673	00024	14502	82306	20	08490	20000	17403	00312	00063
erfurt	449	502	14	05572	00023	15802	70401	07	47290	00041	20255	00311	00029
nwalde o	7	429	5x	03668	08428	09603	8x307	6x	22558	08458	12303	9x003	93151
	15	405	5x	03845	06628	08003	8x203	5x	51846	04628	10603	8x206	97011
gsberg	20	422	5x	03748	37658	08202	8x201	5x	03748	37628	10100	7x204	97030
e o	3	447											
	47	551	5x	52635	02328	05602	0x307	6x	54514	02358	09001	0x313	92031
	99	552	5x	74328	28168	06000	0x309						
berg/Schl.	148	420	5x	73538	24478	07900	0x109	5x	72538	22178	11700	0x106	10017
au	117	411	52	64628	24578	07002	0x102	5x	64438	24568	10401	0x309	06022
tz	255	454	5x	05768	30578	06903	8x208	52	62664	24678	09901	8x205	01041
chau	107	556	5x	08828	08378	-	-						
stok	135	555											
arnstadt	176	557	5x	74318	26378	03000	0x310	5x	74318	26378	06900	0x304	07027
n	203	559											
au	216	561	62	78725	57678	06103	81206	5x	62545	57778	08702	9x306	02031
berg	330	571											

Heute 2 Uhr / Heute 8 Uhr

Stationen	Höhe m	JJJ	2: C_LC_M	2: $wwVhN_h$	2: DDFWN	2: PPPTT	2: UC_Happ	8: C_LC_M	8: $wwVhN_h$	8: DDFWN	8: PPPTT	8: UC_Happ	8: RR $\frac{T_nT_n}{SV_{S^0}}$ E
burg-Fu	18	403	xx	46009	00049	20904	0x314	5x	08385	00645	23304	0x205	92004
burg/Fgh	41	400						5x	05748	40352	22503	8x207	64031
	28	450	5x	03858	08368	28904	02313	5x	02754	08328	23404	9x205	02031
emünde	1	406	50	05754	02125	20503	93213	50	02955	08125	23604	90205	57910
ne	1	464	5x	05756	06626	19704	8x314	57	02755	04325	22903	70309	00170
rlanc	16	461	5x	05548	08428	20603	9x309	5x	05648	10528	21703	9x300	95030
blend	50	465	57	03754	08568	19806	9x314	5x	03738	13528	23403	9x301	97374
m	6	401	5x	05438	14268	19404	9x310	xx	46009	16469	23401	[illegible]x305	97401
er	4	442	5x	05434	00028	19702	0x312	5x	21445	18158	22402	9x302	97021
hom	22	402											
cid	178	187						14	05790	16222	23700	9x302	01001
over	51	421	57	08438	00568	20703	0x313	5x	44348	20468	23503	9x306	94021
eburg	45	408	5x	05448	26258	20702	9x315	53	08456	26122	24002	9x107	61021
n	123	437											
	48	436	00	08390	xxxxx	22150	90608	00	08390	12300	23451	90301	00520
er	202	407											
	265	049	00	05590	00000	23954	00307	xx	48109	14109	24654	0x904	00540
e	289	351						54	05454	48474	25051	00304	02514
furt/M	111	412	00	05490	00000	24151	40309	5x	4720-	10004	25953	00064	70542
brucken	189	441	00	03490	02020	21852	0030-	00	04490	20004	25354	24005	00xx3
berg	315	426	50	00790	20300	24605	80210	00	43300	22145	26852	9x404	00539
nbad	538	516											
burg	151	219	10	05690	18100	24752	00304	xx	78190	00649	23053	1x402	00573
ingen	427	443	00	05790	00000	25952	00308	04	05490	00004	27755	96702	00563
richsnf.	400	444						04	01540	44303	26752	29400	-
chen	528	414	50	05654	22323	25800	90209	04	05590	16205	28853	96205	-
ruck	573	507											
emünde o	3	455	50	32646	04368	19504	90308	60	02844	02424	23004	60209	05380
n	1	404	50	05653	28223	19103	00316	5x	05655	26227	23403	90308	91011
	70	450	5x	54438	32128	17902	0x305	5x	08328	26228	24002	0x309	01001
	48	440	6x	05336	26278	19701	0x216	50	45133	00043	22552	00105	97534
eudilz	131	449	5x	61348	24468	20202	0x206	5x	08438	24268	23902	0x207	97024
	320	646	5x	23548	24378	22101	8x313						
den	230	410	6x	68427	26478	19901	0x315	5x	08322	12478	23301	9x310	01110
n	449	458	5x	24448	24478	22100	0x211	5x	05548	22478	-	-	-
	363	669	5x	71658	24628	20001	7x310						
es	408	670	00	00790	28400	21390	80210	5x	07258	32328	25002	77241	06501
z	263	676						52	05755	28528	24503	2x313	00040
	302	865						52	05665	24427	28200	8x311	97504
urg	434	508	57	71558	26128	25201	8x308	54	45173	32444	28254	90306	-
	157	501	50	02786	24506	19504	60304						
	334	505	xx	46409	00049	23953	0x310	30	42390	00040	26151	00308	00598
erfurt	449	502	80	45190	00040	24155	00307	xx	44209	00049	28757	2x410	00579
nwalde o	7	429						10	02756	32256	28603	80310	02171
	15	405	5x	03758	04568	14703	8x807	6x	63625	30428	19002	9x313	02001
gsberg	20	422	5x	03748	07428	14051	8x307	57	02254	02327	17451	9x306	00543
e o	3	447											
	47	551	5x	05638	32328	14304	9x212	5x	52638	28228	19404	0x310	95501
	99	552	5x	62438	28478	15501	0x314	50	05734	28764	21400	00313	01504
berg/Schl.	148	420	5x	71538	24278	17600	0x315	xx	45209	26448	23200	0x109	24506
au	117	411	5x	72538	26378	16301	0x312	5x	54438	26278	23501	0x312	03044
tz	255	454	5x	72538	26578	13600	9x206	5x	72435	28278	19700	0x607	05547
chau	107	556											
stok	135	555											
arnstadt	176	557	5x	74428	30478	12650	0x310	5x	05638	28578	18351	0x313	03527
n	203	559											
au	216	561	6x	72383	57578	12301	0x806	5x	52748	28378	18000	8x310	08507
berg	330	571											

Bergstationen — Gestern 14 Uhr / Gestern 19 Uhr

Stationen	Höhe m	JJJ	14: C_LC_M	14: $wwVhN_h$	14: DDFWN	14: PPPTT	14: UC_Happ	19: C_LC_M	19: $wwVhN_h$	19: DDFWN	19: PPPTT	19: UC_Happ	19: $R_tR_tT_xT_xE$
blick	3106	503	04	01943	22403	04765	70801	04	01844	28404	-	-	-
pitze	2962	416											
	3?47	506	14	01412	32303	52459	80306	00	00890	30500	54560	70306	00xx9
eekoppe	?02	428	xx	77009	59779	22058	0x305	xx	77009	59879	24458	0x307	99599
kogel	?77	862											
berg Sch	?93	427	xx	77009	22879	43955	0x307	xx	46009	24649	47655	0x307	01559
k	?446	511	44	02872	28244	56754	70203	44	01842	20308	53855	80204	00529
er	?214	519						xx	77009	24379	73355	0x304	-
eiberg	?213	419	xx	44209	57849	67955	0x207	xx	48009	57749	71056	0x306	00559
sgrind	?156	561	xx	46009	22349	79363	0x308	xx	46009	48449	82453	0x307	91539
ken	?141	418						xx	77009	59779	79555	0x311	01549
erkuppe	?93	423	xx	46009	22449	95353	0x307	xx	77009	20549	06353	00312	91529
berg	?15	445	xx	46009	20749	99654	0x309	xx	77009	22649	02953	0x306	01539
r Aster	340	417	xx	48209	24349	99553	0x307	xx	46409	24449	12853	00306	04529
berg/Ts	301	424	xx	46009	28279	17652	0x307	54	05553	28444	31553	0x308	-
n	873	397	2x	49606	23577	33000	9x209	00	05790	22540	-	-	-

Bergstationen — Heute 2 Uhr / Heute 8 Uhr

Stationen	Höhe m	JJJ	2: C_LC_M	2: $wwVhN_h$	2: DDFWN	2: PPPTT	2: UC_Happ	8: C_LC_M	8: $wwVhN_h$	8: DDFWN	8: PPPTT	8: UC_Happ	8: $R_tR_tT_nT_nE$
blick	3106	503	xx	47009	02379	82368	8x002						
pitze	2962	416	xx	77009	28579	02966	8x206	30	01990	53683	05x66	53207	-
	3?47	506	00	70590	36600	56462	70201	00	49190	63843	58612	72306	00xx9
eekoppe	?02	428	xx	77009	?5949	28758	0x307	xx	77009	65879	03358	0x313	99599
kogel	?77	862											
berg Sch	?93	427	50	49485	24645	50365	00305	04	02890	48544	21556	96301	00569
k	?446	511	50	01844	29904	55856	90301	50	01893	32603	57151	80201	00559
er	?214	519	xx	77109	24349	77457	9x310						
eiberg	?213	419	xx	77009	57779	75755	0x30[illegible]	xx	46009	26609	79859	0xxxx	-
sgrind	?156	561	xx	46009	44349	86154	0x311	05	05665	00005	[illegible]	90360	[illegible]
ken	?141	418	xx	77009	26579	85554	0x311						
erkuppe	?93	423						00	49390	51442	48755	00303	00595
berg	?15	445	xx	46009	27749	08854	0x312	xx	49409	20449	10652	0x300	24559
r Aster	340	417						04	54390	48248	19355	00304	00349
berg/Ts	301	424	xx	46409	24249	21353	0x310	xx	48009	48245	21355	0x304	00549
n	873	397						04	47430	49583	44653	02304	02585

Berichtigungen

Sämtliche Karten des „Täglich
weiteres nach de
gezeichnet. (Erl

69

Wetterlage von gestern: Donnerstag, den 16. November 1944.

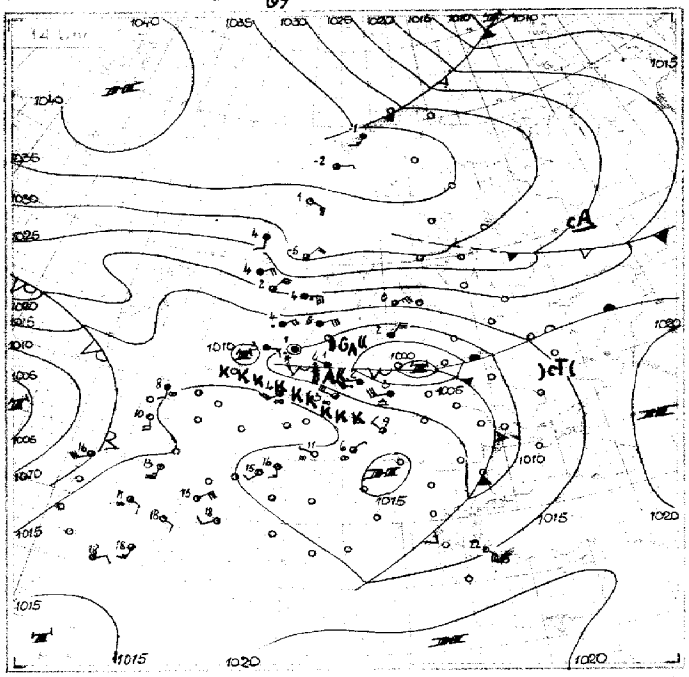

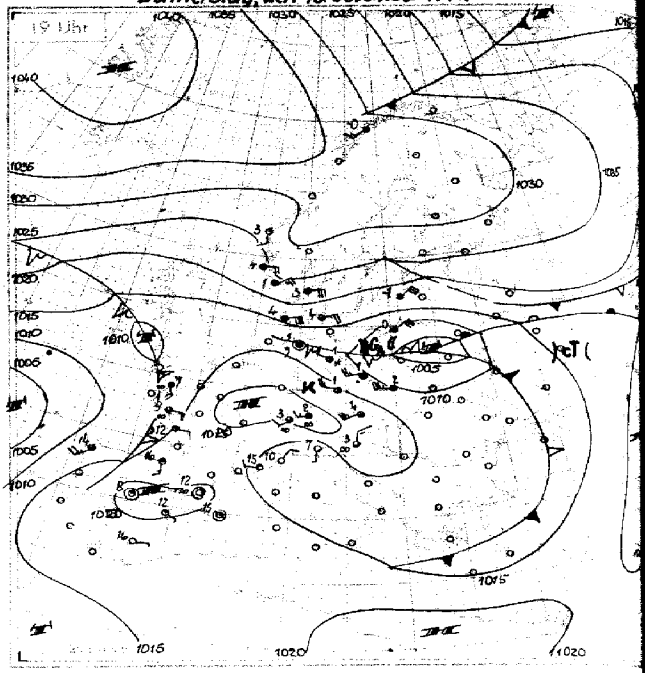

Wetterlage von heute nacht: Freitag, den 17. November 1944.

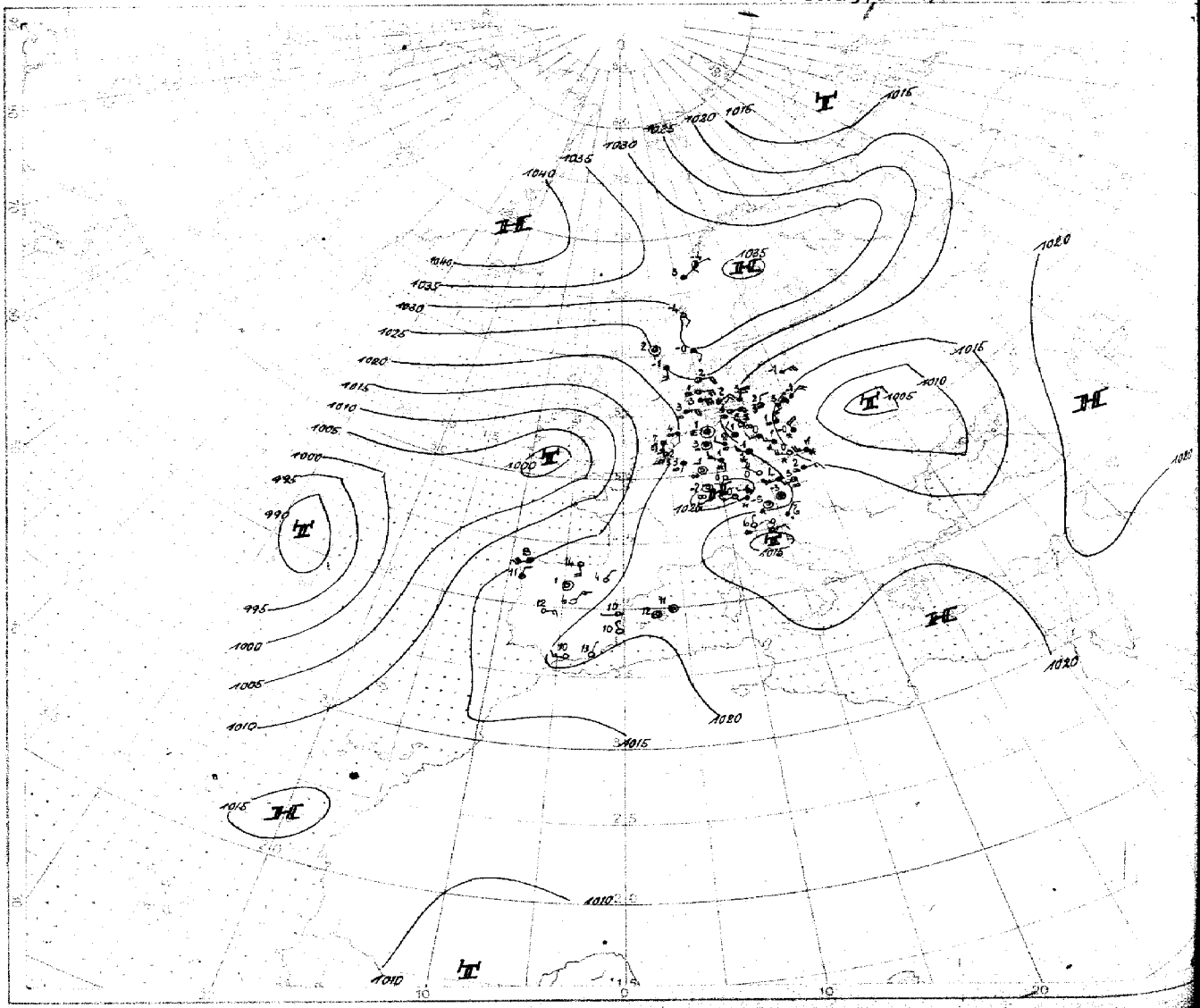

2 Uhr M.1 : 40 000 000 (60. Breitengrad)

Nr. 322

Höhen-Aufstiege

1. Teil

Freitag, den 17. November 1944

Seite 5

Schlüssel: Kenngruppe: IIIGG HeHeEaTₜTₜ / Q₀Q₁Q₂Q₃Eₐ s₁ s₂ s₃ G G / QLLll yy9GG } HaₐHaₐHaₐHrₐHrₐ HrₜHrₜHrₜHrₜzₐ

Hauptisobarenflächen: HaₐHaₐTaₐTaₐUaₐ ... HaₐHaₐTaₐTaₐUaₐ

Markante Punkte: PₐPₐTTUₐ PₐPₐTTUₐ ...

Pseudopot. Temperatur: 9Q₁Q₂Q₃Q₄ Q₅Q₆Q₇Q₈Q₉ QₜQₜQₜQₜQₜ IIIPₜPₜ

Ort (Kennziffer, Höhe)	Tromsö 008 102 m	Drontheim 017 50 m	Bergen 022 65 m	Kjeller 041 m	Kristiansand 062 30 m	Hanstholm 183 27 m	Blaavandshuk 194	Windau 473	Kopenhagen 181	Hest. (Pomm) 266	Gerdauen 319	Belenhafen 550 3 m	Swinemünde 486	Hamburg 403 12 m	Faßberg 181	Emden 166 1 m	Helder 291	Leeuwarden 018	Leeuwarden 010	Guernsey 168	Le Havre 230 110 m	Fünfkirchen 547	Budapest 541	St. Nazaire	bei E. Greve 999	Würzburg 041 m	Würzburg 041	Siegen (Rhld) 024	Münster 067 52 m	Frankfurt 412 111 m	Erfurt 046 320 m	Berlin 440 57 m	Neubrandenburg 414 m	Lindenberg 425 122 m
μ G.G.			1617	1617		1617	1614	1616	1617	1616	1617	1616	1617	1616	1618	1616	1618	1614	1617	1613		1615	1615		1616	1614	1618	1617	1616	1617	1615	1618	1615	1612
41			-	-		-	-	-	-	-	-	-	-	-	-	-	-	-	-	-		-	-		-	-	-	-	-	-	-	-	-	-
96			-	-		-	-55	-	-	-	-	-	-	-	-	-51	-	-	-	-		-	-		-59	-	-52	-	-	-	-	-	-	-
225			-60	-56		-	[2] -58	-58	-59	[3]	-	-	-	-	-54	-56	-52	-57	-52	-62		-	-		-57	-	-52	-	-	-	-	-55	-	-
300			-55	-53		-56	-56	-56	-60	-55	[6] -52	-55	-	-	-56	-60	-50	-54	-54	-51		-	-48		-44	-	-49	-	-	-		-55	-	-
400			-38	-42		-39	-38	-41	[9] -39	[7] -37	[8] -35	-38	-44	[6] -38	-39	-37	-40	[5] -42	[3] -44	-38		-	[6] -37		[4] -27	[5] -41	[5] -41	-	-	-	[7] -41	[9] -37	-	-
500			[5] 26-29	[6] 26-29		30-17	[9] 27-27	[6] 28-17	[9] 32-26	[7] 32-25	[0] 36-23	-25	-27	[7] 32-25	28-28	[4] 27-28	-31	[5] 25-30	[3] 32-31	-26		-31	[6] 22-32		[3] 46-16	[6] 31-32	[6] 23-37	[5] 20-33	[6] 25-31	[6] 29-32	[6] 22-32	[0] 52-15		-
600			24-24	[7] 21-21		[7] 25-19	[9] 25-19	[0] 25-19	[9] 29-18	[7] 28-16	[9] 32-14	-15	25-18	[8] 26-18	[8] 24-20	[3] 24-20	[3] 21-20	[6] 22-20	[3] 22-19	-15		-22	[6] 21-21		[2] 36-7	[7] 19-22	[6] 21-21	[5] 18-23	[4] 20-22	[7] 17-24	[7] 16-24	[0] 25-19	[8] 19-18	-
700			[7] 15-16	[7] 14-16		[7] 20-13	[0] 17-14	[6] 20-13	[0] 25-11	[9] 26-9	[8] 26-9	-11	[5] 22-11	[8] 23-17	[7] 19-14	[7] 17-13	-11	[9] 21-13	[5] 16-13	-10		-13	20-12		-0	[8] 16-15	[6] 17-14	[6] 16-16	[0] 15-14	[6] 16-15	[6] 15-15	[0] 21-12	[8] 21-12	[8] 12-12
800			[4] 12-9	[8] 9-12		-9	[0] 16-8	[8] 14-8	[0] 18-8	[0] 18-7	[9] 17-7	-9	-7	[8] 19-6	-8	-7	-7	[9] 20-6	[8] 16-7	-4		-10	20-10		+1	[7] 17-6	[9] 16-9	[8] 14-9	[6] 15-7	[8] 1?-9	[4] 12-10	[8] 18-7	[4] 17-7	[8] 17-7
900			[5] 9-4	[3] 8-9		-3	[0] 12-4	-9	[0] 17-2	[0] 16-2	[0] 12-4	-4	14-8	[0] 16-2	-4	[0] -1	-1	[8] 17+0	[9] 17-1	+1		-9	19-8		+7	[9] 15-2	[9] 14-3	[9] 13-3	[0] 17-2	[8] 14-2	[8] 12-3	[9] 13-3	[6] 15-2	[9] 15-3
950			8	4-		13-	14	6-	17	14	11	-	13	14	13	14	-	17	18	-			15		-	16	12	14	16	14	12	12	16	14
Boden			9-4	4-7		13+2	15+3	5-5	15+1	13+1	11+0	+1	12+1	11+1	13+2	14+3	17+4	16+3	12+2	-17			15-2		34+10	15-1	12-1	17+0	15+2	15-0	13-2	9+0	10+1	12+0
41			-	-		-	-	-	-	-	-	-	-	-	-	-	-	-	-	-		-	-		-	-	-	-	-	-	-	-	-	-
96			(1574)	-		-	1577	(1573)	-	-		-		-	-	1590						-	-		1617	-	1588	-	-	-	-	-	-	-
225			1051	1050		(1050)	1045	1043	1055	(1053)	-	(1047)	-	-	1045	1052	1057	1048	1049	1063		-	(1057)		1095	-	1053	-	-	-	-	1049	-	-
300			875	870		875	869	866	874	874	876	872	-	-	867	878	874	866	867	885		-	873		913	-	869	-	-	-	-	87?	-	-
400			688	685		688	682	680	686	686	687	684	682	695	687	683	685	680	680	697		-	683		716	678	682	-	-	-	665	684	-	-
500			635	633		534	529	527	532	532	530	529	529	531	528	529	533	528	528	542		528	530		554	527	530	526	527	526	523	523	-	-
600			404	403		403	398	396	401	399	397	397	397	399	397	399	393	399	399	409		397	401		417	398	401	398	398	398	395	398	390	-
700			292	291		289	284	282	287	284	280	282	283	295	284	285	289	285	285	294		285	287		298	286	288	286	285	286	282	284	282	299
800			192	191		189	184	182	185	183	179	181	182	183	183	184	188	183	184	192		184	186		192	185	187	186	184	186	193	183	182	178
900			102	103		98	98	92	95	92	88	91	91	92	93	93	97	92	93	100		95	96		98	94	97	95	94	96	93	92	91	88
1000			19.2	22.1		15.3	10.2	10.6	11.5	8.7	5.5	8.1	8.4	9.3	10.8	10.1	13.2	8.1	9.7	15.7		14.3	16.7		12.3	11.2	14.4	12.5	10.4	12.4	10.2	9.8	8.4	5.3
41/96			-	-		-	-	-	-	-	-	-	-	-	-	-	-	-	-	-		-	-		-	-	-	-	-	-	-	-	-	-
96/225			(523)	-		-	532	(530)	-	-		-		-	-	538	-	-	-	-		-	-		523	-	535	-	-	-	-	-	-	-
225/500			516	517		(516)	616	516	522	(522)	-	(518)	-	-	517	503	524	520	519	521		-	(527)		541	-	523	-	-	-	-	520	-	-
500/1000			515	511		519	619	616	521	523	524	521	520	521	517	519	520	520	519	526		513	520		542	515	516	514	517	514	513	519	-	-
Markante Punkte			-	-		-	-	-	-	-	-	-	-	-	-	-	-	-	-	-		-	-		-	-	-	-	-	-	-	-	-	-
			-	-		23591	-	14561	-	-	-	-	-	-	-	-	-	-	-	-		-	-		-	-	09521	-	-	-	-	-	-	-
			-	-		25641	-	15581	-	-	-	-	-	-	-	-	-	-	-	-		-	-		-	-	15561	-	-	-	-	-	-	-
			-	-		26631	-	19551	-	-	-	-	39411	-	22541	-	-	-	-	-		-	-		17601	-	20541	-	-	46875	-	-	-	-
			-	23561		46839	-	26601	-	-	-	-	46811	35955	23541	-	19531	-	-	-		-	26511		18581	-	35971	-	-	53786	48826	-	-	-
			-	34525		66729	10551	47814	19651	-	30526	-	65711	51768	26611	-	26511	-	-	-		-	30981		36837	-	65696	-	-	55676	25816	-	-	-
			13601	55746		62691	21551	68636	20631	27561	44799	-	62676	54717	21611	10511	21521	-	-	20601		-	38901		43742	40915	92627	-	50516	71647	57755	17547	-	-
			20581	66717		76606	26521	75618	37931	64648	64607	-	69615	55728	47819	13511	30921	20991	-	55701		-	41865		67602	65687	76618	-	67655	72648	59752	22531	-	66648
			26631	77607		79601	27621	81577	76580	75580	86549	25631	77591	66637	59718	20541	49821	26531	-	65661		51801	48846		64536	71648	82560	-	68660	81597	71645	25611	-	81578
			53711	84640		86561	64659	86561	85560	77570	89560	44821	86551	73598	75617	25571	59711	36975	26561	77561		83581	77596		76031	87550	89560	46975	82579	85527	74668	29611	-	87533
			66707	95558		93521	84550	92581	96029	88528	94529	93631	92529	85529	95610	56922	71611	65657	96029	85531		88601	84529		82011	92608	91529	83559	99048	91529	83559	53759	60688	93520
			01046	09527		02049	01049	01577	01048	01039	00019	01038	01030	01010	00020	01039	01069	01059	01028	02108		31507	36097		00148	96019	96510	36019	01849	00087	99018	01000	01010	99000

Hamburg: × ∞² 2.0 - 4.0, ∞¹ 4.8 - 6.2, 9/10 Fs, Sf - 0.15, 10/10 St 0.5 - 1.2, 5/10 As 3.3 - 4.0, 10/10 As 4.0 - 4.8, Vereisg. 1, 7/10 As 5.3 - 6.2, rings einz. As-Bänke → Gi (8.0)

Münster: ∞2 6/5 0.8, davon 9/10 Sf, Sc v. 0.8 - 1.1, ∞¹ - 2.7, 8/10 Sc ab 2.7 - 3.2, nach W locker, dar. ∞° 3/10 Cs - 6.0, i. W 4/10 C.

Neuruppin: ✱ (v. 0.2 - 4.2) 10/10 Ns, keine Vereisg.

Frankfurt:

Erfurt: ∞°: Schichten 6/10 Sc, Sf bei 2.5, 3/10 dünn. As, Sf i. W. 3/10 As, i. S 4.5 - 4.6, i. N 9/10 C 8.0.

Lindenberg: Drachenaufstieg: ≡ ✱, Schneedecke, Vereisg. Sf, Sicht v. 0.5 auf 2.0 zunehm.

Breslau:

Ort (Kennziffer, Höhe)	Belgrad 701	Bukarest 575	Konstanza 582 12 m	Saloniki 731 1 m	Rom 322 3 m	Athen 730 100 m	Kanea 737 14 m	Rhodos 658 88 m	Mailand 302	Venedig 312	Konstanza 582 12 m	Belgrad 701	Freiburg 680	bei Friedrichshafen 595	München 414 526 m	Klagenfurt 502 454 m	Wien 501 157 m	Lemberg 571 330 m	Krakau 561	Litzmannstadt 557	Minsk 567	Warschau 585 104 m	Breslau 411 120 m
G.G.									1617	1616			1617	1617	1616	1617	1617		1616	1617			
41									-	-			-	-	-	-	-		-	-			
96													-53	-	-	-	-		-	-			
225									-57	-			-52	-50	-	-50	-50		-	-53			
300									-47	-50			-47	-47	-	-50	-48		-	-54			
400									-33	-37			-38	-40	-	-41	-44		-	-38			
500									[4] 37-21	32-26			[6] 24-30	[5] 21-33	[6] 18-35	-30	[6] 21-33		[9] 20-28	-25			
600									[4] 27-16	[5] 24-18			[8] 29-23	[8] 21-22	[5] 18-24	[6] 21-21	[8] 21-22		[0] 19-22	-17			
700									[5] 22-9	[6] 20-12			[9] 18-14	[8] 17-15	[9] 16-15	[5] 19-17	[0] 17-15		[0] 17-14	[0] 25-11			
800									[5] 18-7	[6] 21+3			[0] 17-7	[9] 19-7	[9] 15-8	[5] 19-4	[8] 15-8		[0] 14-9	[0] 18-8			
900									[6] 23+5	20+5			[9] 19-0	[9] 19+0	[9] 15-1	[6] 15-1	[8] 19+0		[9] 14-2	[0] 16-3			
950									22	22			17	-	16	7	17		-	15			
Boden									20+4	23+5			16-0	17-1	16-1	8-8	15+2		-0	14+0			
41									-	-			(2140)	-	-	-	-		-				
96									-	-			1599	(1596)	-	(1595)	-		1594	(1583)			
225									1094	-			1060	1057	-	1056	1051		1048	1049			
300									892	880			875	872	-	872	866		862	867			
400									699	691			685	683	-	684	679		675	680			
500									541	536			533	532	528	532	529		527	525			
600									408	404			404	403	400	403	400		392	395			
700									292	290			291	290	288	289	287		279	279			
800									195	188			191	190	188	188	187		179	178			
900									96	95			99	98	97	96	96		86	86			
1000									11.7	10.5			15.9	15.8	13.4	13.6	12.4		5.1	3.4			
41/96									-	-			(540)	-	-	-	-		-	-			
96/225									-	-			539	(538)	-	(538)	-		546	(534)			
225/500									533	-			527	526	-	524	522		525	524			
500/1000									530	525			517	517	515	519	516		517	522			
Markante Punkte									-	-			-	-	-	-	-		-	-			
									-	-			-	-	-	-	-		-	-			
									-	-			-	12591	-	-	-		-	-			
									19511	-			-	20791	-	-	-		-	-			
									25551	-			-	23991	-	-	15501		10501	-			
									43801	-			08521	33991	-	-	25501		15501	-			
									55485	-			12531	46841	-	14541	37941		26981	11541			
									63634	-			16521	67656	49866	19501	42931		32981	15551			
									85025	28531			18531	81600	54806	32991	63718		37957	24531			
									98057	55745			44861	85590	77600	54781	68660		05620	28551			
									99098	99106			56778	93028	82578	84525	99048		85560	55711			
									00069	01107			45026	95028	95028	95627	00058		98048	98000			

München: 9/10 Fs, Fc 1.0 - 1.3, daraus ●° 9/10 Sf 1.5 - 2.9, quellig, unregelm. - 3.3, 9/10 Fs, Fc 3.2 - 4.3, i. SW quell. > Gi Wolo.

Wien:

Paris:

Vortag

Karten vom Frühtermin

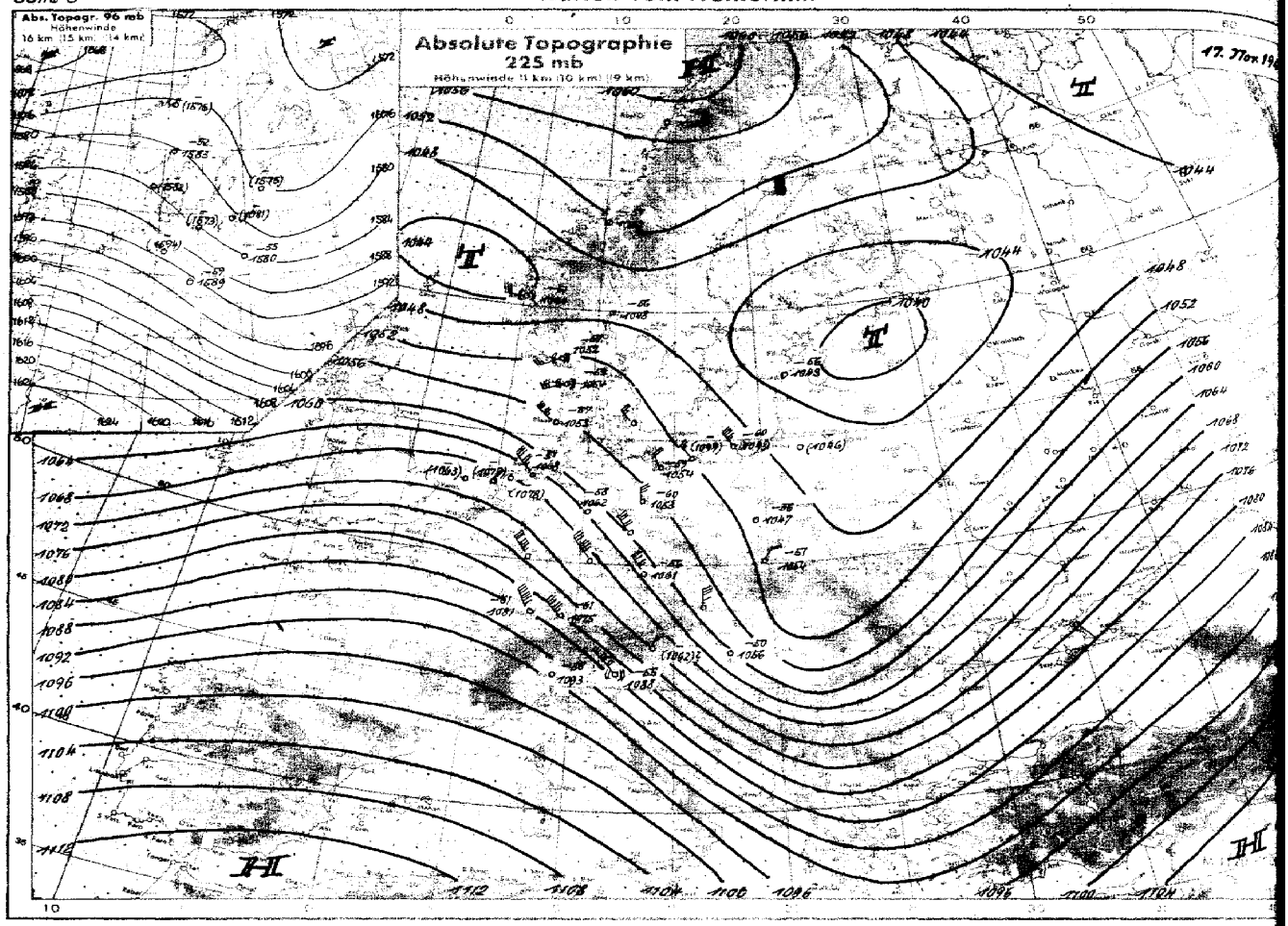

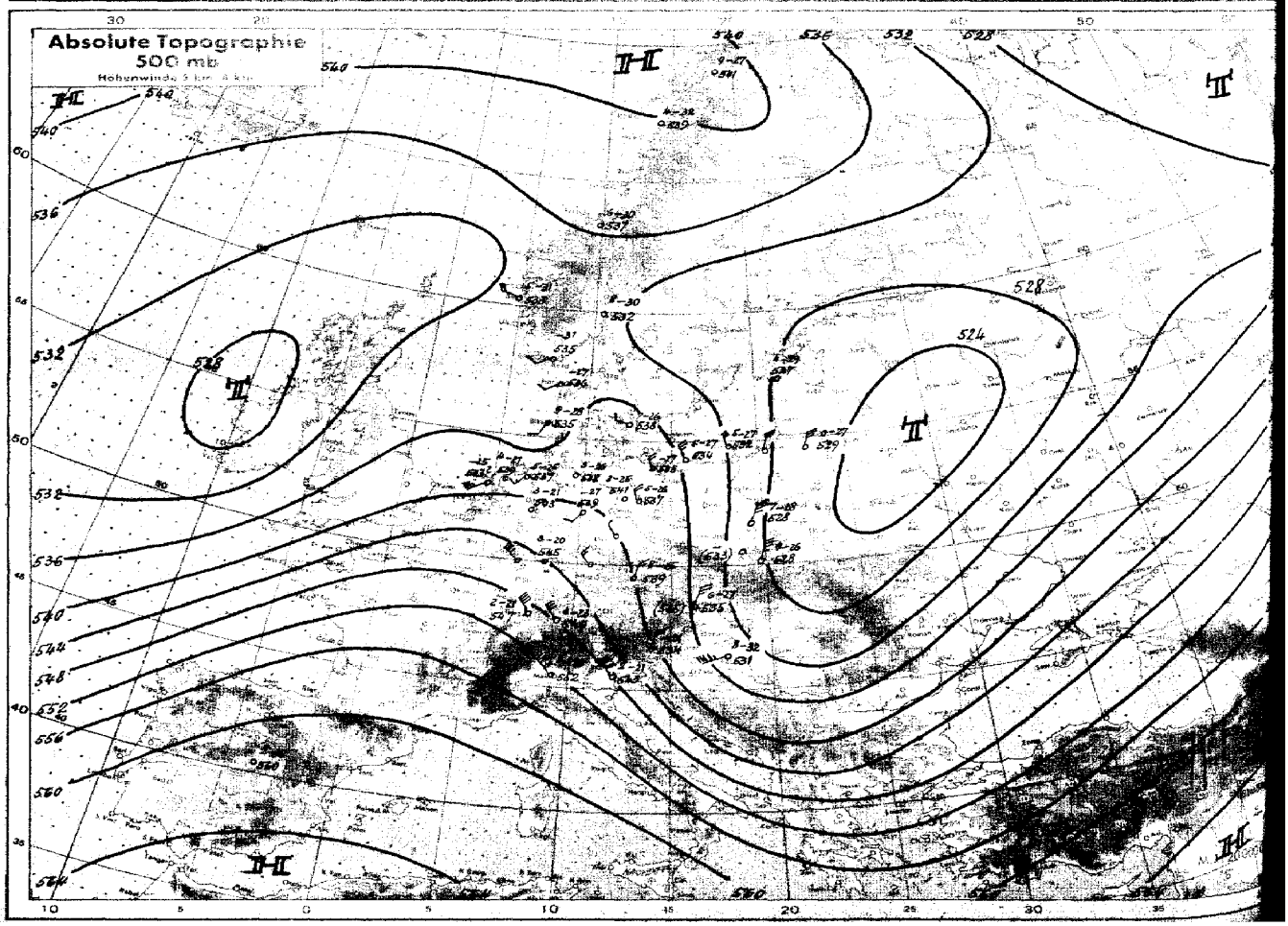

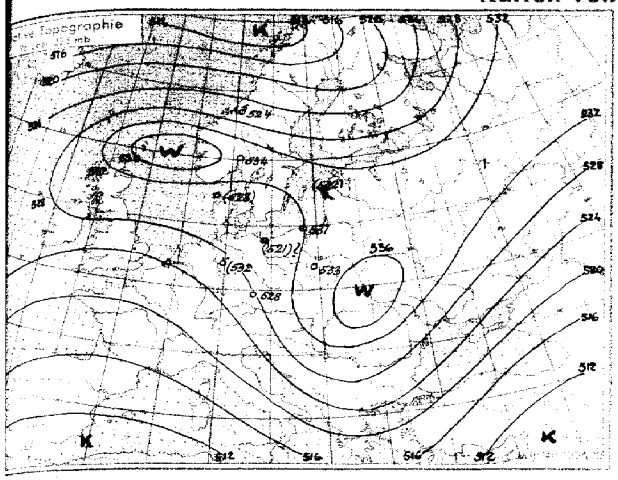

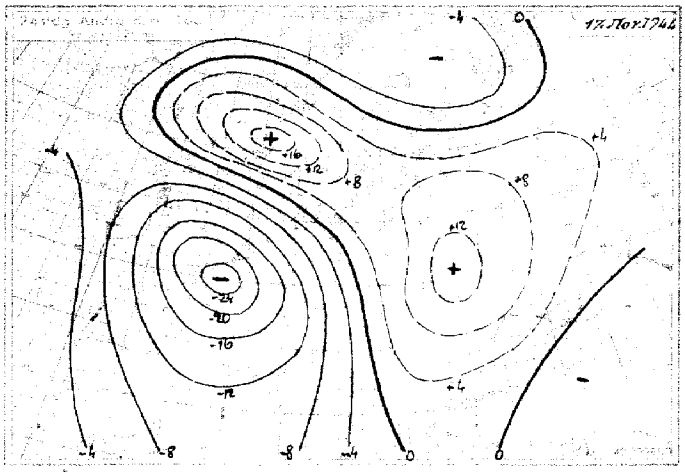

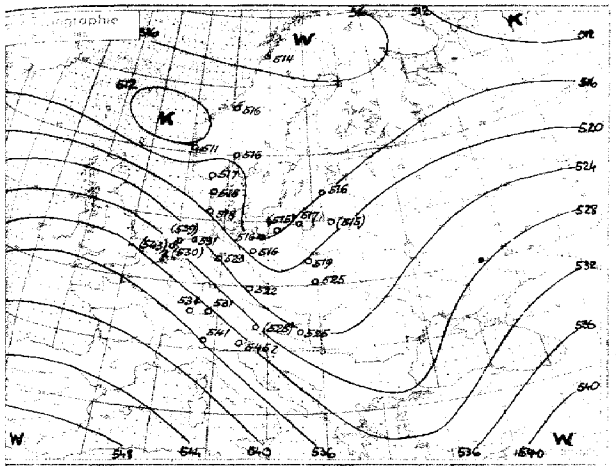

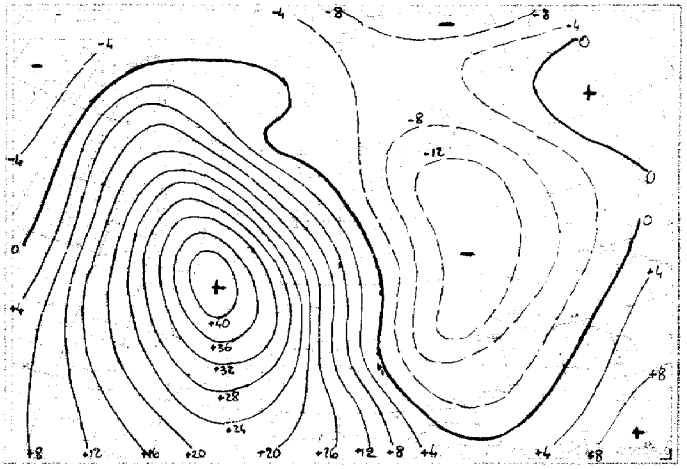

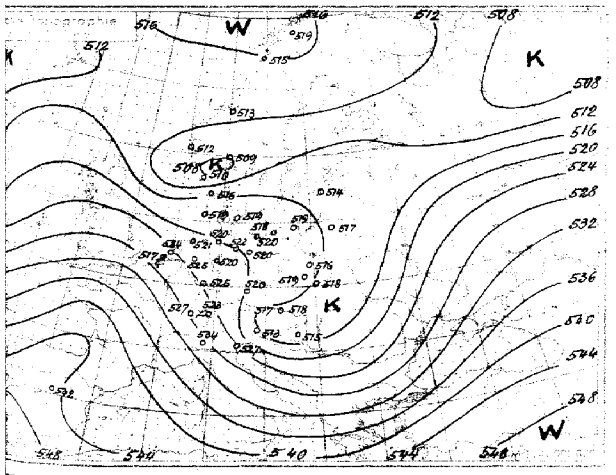

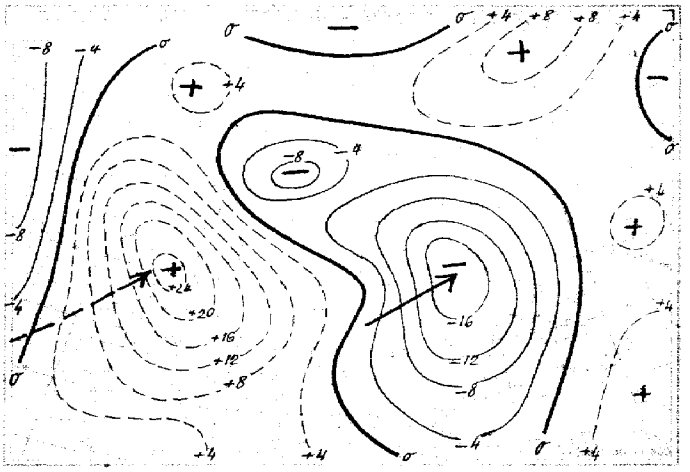

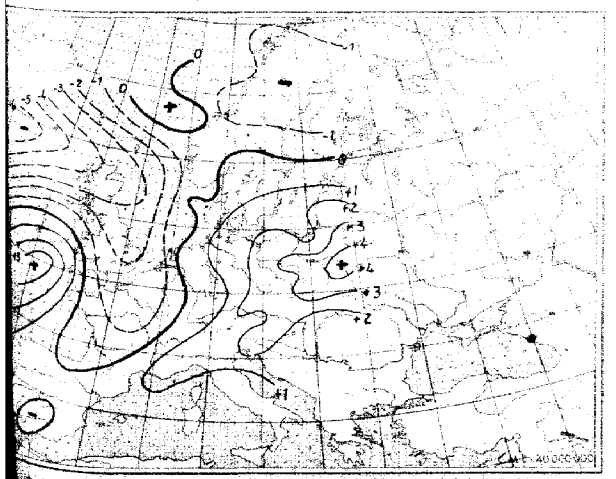

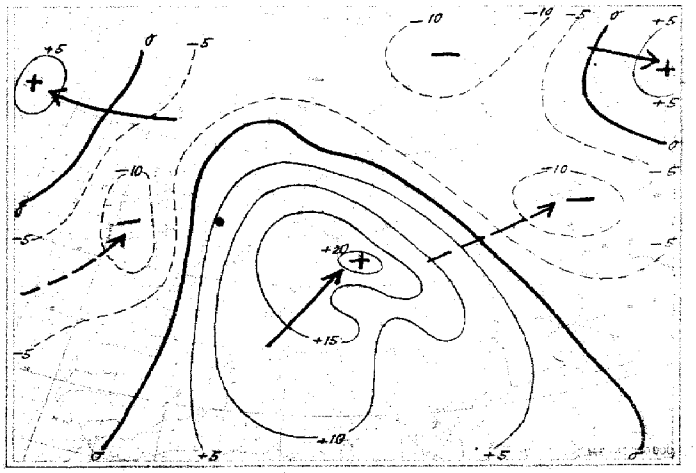

24stündige Bodendruckänderung seit heute 5 Uhr in Millibar

24stündige Bodendruckänderung seit gestern 8 Uhr in Millibar

Nr. 322

Höhen-Aufstiege

2. Teil

Freitag den *17. November* 194[illegible]

Seite 8

Oberer Teil: $\overset{U}{QQ}TT$ = Relative Feuchte in 10%, darunter Pseudopot. Temperatur in °C und wahre Temp. (°C) an den Hauptisobarenflächen.
Mittlerer Teil: $H_a H_a H_a$ = Höhen der Hauptisobarenflächen in dyn. Dekametern. $H_r H_r H_r$ = Abstand zwischen 500 u. 1000, 225 u. 500, 96 u. 225, 41 u. 96 mb-Fläche.
Unterer Teil: $P_f P_f T T U_f$ = Druck, Temperatur und Feuchte an den markanten Punkten.
Klammern zeigen an, daß der Wert durch Verlängerung der Zustandskurve ergänzt ist.

gg = Datum
G_1G_1 = Uhrzeit (D.G.Z.)

Ort (Kennziffer, Höhe)	Vadsö 703 20 m	Bardufoss 739	Bodö 016 15 m	Rovaniemi 807 80 m	Alakurtti 111	Kiestinki 387 125 m	Vaasa 463	Drontheim 017 50 m	Bergen 022 65 m	Kjeller 041 m	Kristiansand 032 30 m	Hanstholm 183 27 m	Blaavandshuk 184	Kopenhagen 181
gg G_1G_1		17 05	17 05					17 05	17 05	17 05	17 06	17 06	17 05	17 06
QQ TT 41		-	-					-	-	-	-	-	-	-
QQ TT 96		-	-					-	-	-52	-	-	-	-
QQ TT 225		-	-66					-57	-61	-56	-57	-57	-57	-
QQ TT 300		-51	-54					-54	-58	-55	-57	-56	-53	-
QQ TT 400		9 -38	-41					-44	-42	7 -40	-40	-40	-41	-40
QQ TT 500		9 29 -27	4 21 -32					6 24 -30	8 23 -31	8 24 -30	-31	-27	9 28 -28	7 31 -26
QQ TT 600		8 27 -12	6 22 -20					5 20 -21	18 -23	9 21 -21	-24	6 24 -19	9 26 -18	8 27 -18
QQ TT 700		8 23 -12	8 18 -14					16 -15	7 14 -17	8 13 -18	-16	8 17 -15	4 10 -13	8 20 -13
QQ TT 800		8 17 -7	7 16 -7					10 -13	0 13 -11	7 3 -16	-12	-8	0 15 -9	7 18 -6
QQ TT 900		0 9 -6	0 7 -7					-7	7 -4	8 3 -10	-7	7 10 -5	0 14 -3	8 8 -6
QQ 950		9	6					-	8	3	-	11	12	10
QQT_sT_s Boden		-5 -5	-2 -7					1 -6	7 -6	4 -5	6 -2	6 -2	12 +2	9 -3
$H_aH_aH_a$ 41		-	-					-	-	-	-	-	-	-
$H_aH_aH_a$ 96		-	-					(1576)	-	1583	-	(1582)	-	-
$H_aH_aH_a$ 225		-	1053					1052	1044	1098	1052	1054	1053	-
$H_aH_aH_a$ 300		884	877					873	868	869	873	876	873	-
$H_aH_aH_a$ 400		695	691					688	684	683	687	690	688	692
$H_aH_aH_a$ 500		541	539					537	533	532	535	536	535	538
$H_aH_aH_a$ 600		409	410					407	404	403	403	406	405	407
$H_aH_aH_a$ 700		295	296					294	292	290	294	292	301	302
$H_aH_aH_a$ 800		194	196					194	193	192	195	192	191	191
$H_aH_aH_a$ 900		104	106					106	103	104	106	102	100	101
$H_aH_aH_a$ 1000		22.2	24.0					24.1	20.4	22.7	24.3	20.3	17.7	18.7
H_rH_r 41/96		-	-					-	-	-	-	-	-	-
H_rH_r 96/225		-	-					(524)	-	534	-	(528)	-	-
H_rH_r 225/500		-	574					516	511	516	517	518	518	-
H_rH_r 500/1000		519	515					513	512	509	510	516	519	519
$P_fP_fTTU_f$ Markante Punkte		-	-					-	-	-	-	-	-	-
		-	-					-	-	-	-	-	-	-
		-	-					-	-	-	-	-	-	-
		-	-					15591	17631	10521	-	-	-	-
		27561	-					27571	19611	14561	-	-	-	-
		37911	20671					38961	24601	29561	-	15581	22571	-
		55718	47841					52764	28621	33511	32531	51771	24581	35571
		66659	63677					61715	56767	45877	37931	52757	33511	66637
		75587	65688					74631	62741	54789	64711	64681	36981	72638
		82599	84547					81637	75631	64699	78611	77592	45831	88578
		94539	98649					97538	95515	78646	81631	82591	75620	99018
		02549	03569					03538	02035	01528	03009	02509	02039	02018

Ort (Kennziffer, Höhe)	Aasemailina 810 72 m	Krasnogward. 845 80 m	Schimsk 838	Windau 473	Gerdauen 319 m	Gotenhafen 500 3 m	Swinemünde 455	Neutomischel 266	Hamburg 403 72 m	Fassberg 481	Emden 154 1 m	Leeuwarden 010	Helder 291	Calais M. 806 6 m	Calais H. 208 25 m	Le Havre 280 118 m	Cherbourg 205 112 m	Brest	St. Nazaire
gg G_1G_1				17 04	17 05	17 04	17 06	17 04	17 07	17 08	17 05	17 06	17 06						
QQ TT 41				-	-	-	-	-	-	-	-	-	-						
QQ TT 96				-	-	-	-	-	-	-	-	-	-						
QQ TT 225				-58	-	-60	-59	-	-	-58	-51	-	-						
QQ TT 300				-56	-56	-56	-56	-57	-	-50	-46	-49	-47						
QQ TT 400				-41	8 -41	-40	-39	5 -40	-	-39	2 -33	4 -34	-34						
QQ TT 500				4 26 -29	0 30 -27	5 39 -27	29 -27	5 28 -27	3 29 -26	30 -27	5 30 -25	4 36 -21	-25						
QQ TT 600				6 24 -19	9 24 -20	4 24 -19	26 -16	6 26 -17	5 25 -18	8 26 -18	2 22 -19	4 27 -16	-19						
QQ TT 700				5 16 -15	9 18 -14	8 20 -13	17 -12	7 16 -15	4 20 -12	7 21 -12	11 -10	6 20 -11	-14						
QQ TT 800				6 8 -13	9 18 -7	-10	-8	8 13 -9	7 14 -8	-8	-8	6 15 -5	-8						
QQ TT 900				-7	8 11 -4	9 12 -4	0 12 -4	7 10 -4	8 12 -3	9 15 -2	-3	8 15 -1	-3						
QQ 950				-	5	13	12	11	12	-	-	15	-						
QQT_sT_s Boden				2 -6	6 -3	13 +1	11 -1	11 -1	10 +0	12 +2	11 +1	14 +1	11 +1						
$H_aH_aH_a$ 41				-	-	-	-	-	-	-	-	-	-						
$H_aH_aH_a$ 96				(1575)	-	(1581)	(1573)	-	-	(1594)	-	-	-						
$H_aH_aH_a$ 225				1043	(1046)	1049	1054	(1049)	-	1062	1068	(1078)	(1063)						
$H_aH_aH_a$ 300				865	868	873	878	872	-	882	887	888	881						
$H_aH_aH_a$ 400				680	683	687	691	687	-	693	694	696	639						
$H_aH_aH_a$ 500				527	529	532	538	534	538	539	537	539	503						
$H_aH_aH_a$ 600				396	399	401	406	403	407	408	406	406	401						
$H_aH_aH_a$ 700				283	285	287	291	288	292	293	291	291	288						
$H_aH_aH_a$ 800				184	185	187	190	188	191	192	190	189	187						
$H_aH_aH_a$ 900				95	93	95	100	101	101	101	99	98	97						
$H_aH_aH_a$ 1000				13.2	11.9	13.5	17.4	15.8	18.0	18.6	16.5	14.8	15.6						
H_rH_r 41/96				-	-	-	-	-	-	-	-	-	-						
H_rH_r 96/225				(532)	-	(531)	(521)	-	-	(532)	-	-	-						
H_rH_r 225/500				516	(515)	517	516	(516)	-	523	531	(539)	(530)						
H_rH_r 500/1000				514	517	519	520	518	520	520	521	524	517						
$P_fP_fTTU_f$ Markante Punkte				11561	-	-	14611	-	50763	-	-	-	-						
				20551	-	-	18561	-	54571	-	-	23631	-						
				28581	27691	-	21601	-	57694	-	-	51704	-						
				31551	32531	-	25621	-	58695	26581	13531	54684	-						
				47824	45839	14551	27611	-	64666	34951	19571	56695	-						
				66071	53740	15551	66611	27611	76588	38921	23591	59674	-						
				68665	67658	26621	67611	29591	77600	55718	72591	65684	-						
				74641	73630	48818	72649	35981	84558	73601	77591	78555	26541						
				78641	88517	57702	76604	52725	86658	75601	84571	86528	42811						
				94541	92579	73618	81571	67626	89537	79581	95011	96028	89691						
				97551	96559	76621	84571	82617	99028	91519	98011	99070	62691						
				02528	01519	02038	02047	02047	02019	01020	02038	02020	02029						

Klartexte (heute)

Hamburg: ∞² −0.1, ⋮.≡ ≡ v ≡, Obergr. 0.1 ∞ i. mehr. dchr. u. dichter, 8/10 Sc 2.5, 4/10 Sc 1.0, 10/10 Sc 2.1–2.3, 8/10 Sc i.W. As-Bänke −5.5.

Münster: ∞ −1.2, 4/10 lock. Sc 1.1−1.2, ∞⁰ − 4.6, darin sehr dün. As-Schleier 4.6, >Gi 9/10 dün. streifg. Cs, NE-Horiz. frei.

—

Frankfurt: Bod.≡ bis 0.4, darü. ∞² −1.5, i. W gesch., 8/10 Ac-Felder i. W, 7/10 Ci, Cc u. dün. Cs >Gi i. SW, W, N.

—

Lindenberg: —

Breslau: —

Ort (Kennziffer, Höhe)	Madrid 361 667 m	m	Limoges 861	m	Würzburg 091 m	Münster 057 52 m	Frankfurt 412 111 m	Erfurt 546 320 m	Berlin 440 57 m	Berlin 440 57 m	Neuruppin 219 m	Lindenberg 425 122 m	Breslau 411 120 m	Warschau 566 104 m	Minsk 887
gg G_1G_1	1707				1715	1708	1707			1705	1707	1707			
QQ TT 41	-				-	-	-			-	-	-			
QQ TT 96	-				-	-	-			-	-	-			
QQ TT 225	-				-	-	-			-60	-	-			
QQ TT 300	-				-	-	-			-56	-	-			
QQ TT 400	-				-	-	-			5 -39	-	-			
QQ TT 500	2 44 -15				-	3 36 -21	3 37 -20			5 29 -16	3 30 -25	-			
QQ TT 600	2 40 -5				-	3 27 -15	2 28 -14			5 27 -16	3 29 -14	27			
QQ TT 700	2 34 +1				3 19 -11	3 21 -10	3 20 -10			0 20 -13	5 23 -9	5 20 -12			
QQ TT 800	3 29 +6				4 16 -5	4 18 -4	4 19 -3			0 16 -8	5 16 -8	7 16 -7			
QQ TT 900	5 23 +6				6 13 -1	8 14 -3	9 13 -2			0 13 -4	9 17 -1	8 15 -2			
QQ 950	14				10	12	12			14	16	17			
QQT_sT_s Boden	14 +0				11 -2	7 -0	2 -5			9 +0	12 +1	12 +1			
$H_aH_aH_a$ 41	-				-	-				-	-	-			
$H_aH_aH_a$ 96	-				-	-				-	-	-			
$H_aH_aH_a$ 225	-				-	-				1053	-	-			
$H_aH_aH_a$ 300	-				-	-				878	-	-			
$H_aH_aH_a$ 400	-				-	-				691	-	-			
$H_aH_aH_a$ 500	560				-	543	545			537	541	-			
$H_aH_aH_a$ 600	423				-	409	411			405	408	(408)			
$H_aH_aH_a$ 700	302				295	294	296			297	293	293			
$H_aH_aH_a$ 800	196				200	192	194			190	191	191			
$H_aH_aH_a$ 900	102				101	101	102			100	101	101			
$H_aH_aH_a$ 1000	18.0				18.4	17.8	19.8			17.0	17.5	18.1			
H_rH_r 41/96	-				-	-	-			-	-	-			
H_rH_r 96/225	-				-	-	-			-	-	-			
H_rH_r 225/500	-				-	-	-			516	-	-			
H_rH_r 500/1000	542				-	525	526			520	522	-			
$P_fP_fTTU_f$ Markante Punkte	-				-	-	46743			-	-	-			
	-				-	-	56663			-	-	-			
	-				-	-	56673			-	-	-			
	-				-	50713	61632			-	-	64622			
	-				-	56663	81524			-	47793	66613			
	50652				-	68694	83564			-	54784	68636			
	64512				-	62643	86525			-	55784	75594			
	66512				-	63653	88536			21601	68616	83598			
	81063				67643	87525	93519			25641	75594	85610			
	85056				73583	88548	96008			62645	78609	93004			
	92045				91506	99028	99009			95500	99010	96019			
	95000				96520	02000	01540			01010	02010	01010			

Ort (Kennziffer, Höhe)	Litzmannstadt 557			m	Wien 501 m	Udetfeld 153 m	Krakau 561 216 m	Pilsen 666	Wien 501 157 m	Klagenfurt 502 404 m	München 414 526 m	Friedrichshafen 695	Freiburg 580	Fünfkirchen 547	Mailand 302		Venedig 312 3 m
gg G_1G_1	1705				1707	1707	1705	1706	1705	1702		1705	1705	1705	1705		1704
QQ TT 41	-				-	-	-	-	-	-		-	-	-	-		-
QQ TT 96	-55				-	-	-	-59	-	-		-	-	-	-		-
QQ TT 225	-56				-	-	-51	-56	-	-		-61	-61	-56	-58		-55
QQ TT 300	-55				-	-	-50	-54	-	-47		-47	-45	-46	-43		-40
QQ TT 400	-41				-	-	8 -39	-39	-40	-41		-39	-30	9 -41	-28		7 -18
QQ TT 500	7 18 -28				-	28 -	7 31 -26	8 33 -25	6 28 -27	-31		4 35 -23	2 35 -2[illegible]	8 28 -32	4 41 -18		2 26 -2[illegible]
QQ TT 600	7 22 -19				7 25 -17	6 26 -17	7 26 -18	4 21 -15	6 21 -21	6 21 -20		5 28 -16	2 29 -13	8 19 -23	4 26 -10		3 27 -16
QQ TT 700	0 19 -16				9 19 -14	9 20 -13	0 19 -14	4 18 -14	6 19 -14	6 11 -17		5 22 -11	5 21 -9	9 17 -15	4 27 -6		4 21 -10
QQ TT 800	0 18 -8				9 14 -11	9 16 -8	0 15 -9	0 18 -8	7 12 -9	5 13 -9		8 19 -6	5 17 -5	9 16 -8	5 24 -1		3 20 -2
QQ TT 900	0 9 -7				9 13 -4	0 10 -6	10 14 -3	0 17 -4	8 11 -5	6 11 -5		8 15 -2	7 15 -1	9 17 -1	5 24 +6		16 +5
QQ 950	10				13	11	13	12	14	10		11	13	18	21		14
QQT_sT_s Boden	11 -1				13 -	9 -1	12 +1	11 -2	11 -1	10 -10		11 -3	13 -3	10 -0	20 -2		9 -6
$H_aH_aH_a$ 41	-				-	-	-	-	-	-		-	-	-	-		-
$H_aH_aH_a$ 96	1580				-	-	-	1589	-	-		-	-	-	-		-
$H_aH_aH_a$ 225	1047				-	-	1054	1061	-	(1062)		1075	1081	1056	1093		1088
$H_aH_aH_a$ 300	866				-	-	870	882	-	896		894	900	870	909		90[illegible]
$H_aH_aH_a$ 400	681				-	-	682	694	699	686		701	706	682	711		70[illegible]
$H_aH_aH_a$ 500	528				(535)	(533)	528	539	536	534		544	547	531	562		54[illegible]
$H_aH_aH_a$ 600	397				404	401	397	407	404	405		411	412	402	416		41[illegible]
$H_aH_aH_a$ 700	284				290	287	283	292	291	292		296	297	290	298		295
$H_aH_aH_a$ 800	183				190	186	183	192	191	192		195	194	190	195		193
$H_aH_aH_a$ 900	93				100	96	93	102	100	102		104	103	99	102		100
$H_aH_aH_a$ 1000	11.4				17.8	14.0	10.2	19.8	17.3	20.8		21.2	20.1	16.3	17.3		15.9
H_rH_r 41/96	-				-	-	-	-	-	-		-	-	-	-		-
H_rH_r 96/225	533				-	-	-	528	-	-		-	-	-	-		-
H_rH_r 225/500	519				-	-	525	522	-	(528)		531	534	525	541		545
H_rH_r 500/1000	516				(517)	(519)	518	520	518	513		523	527	515	534		527
$P_fP_fTTU_f$ Markante Punkte	-				-	-	-	-	-	-		-	-	-	-		-
	-				-	52763	-	-	-	-		-	-	-	-		-
	09551				-	58702	-	-	-	25991		-	-	-	20611		-
	22551				-	62653	-	-	-	34961		-	-	-	39811		-
	26621				-	66668	-	-	-	37941		-	20611	-	34644		2256[illegible]
	58709				56736	66699	-	-	35967	46837		-	22621	20581	66573		3991[illegible]
	62687				66678	72618	-	18591	54728	51811		-	43761	36968	67554		449[illegible]
	67680				71649	78590	-	13591	74626	62697		-	46761	56768	71594		3303[illegible]
	75620				76627	79599	20501	34571	76627	57697		-	58642	64698	76524		9205[illegible]
	82570				77630	86567	53991	68634	95557	87546		91619	62632	94029	99076		9506[illegible]
	89580				83589	87570	68640	91558	98049	93599		94519	66602	98039	99068		9906[illegible]
	99500				00838	98570	99010	98018	00038	96598		95530	95017	01010	00599		62019

Klartexte (heute)

München:

Wien: ∞ 1.3 u.v. 1.6–2.0, ●⁰ 0.5–1.1, 4/10 Ac 1.3–1.6, 8/10 Sc 2.0–2.3, 3/10 Ac 4.c vereinz. Ac. Spuren, i.E. 3/10 Asop > Gi, darüb. Ci, Cs Spuren

Paris:

Udetfeld: 7/10 Sc, geschicht. Ns m. 98% Raumerfülle, darin Bereisg., i.E 3/10 Ac 3.0–3.6.

...rden ab ... verbreiteten Analyse
...vom 21. 12. 1939).

Wetterlage von heute morgen: Freitag, den 17. November 1944.

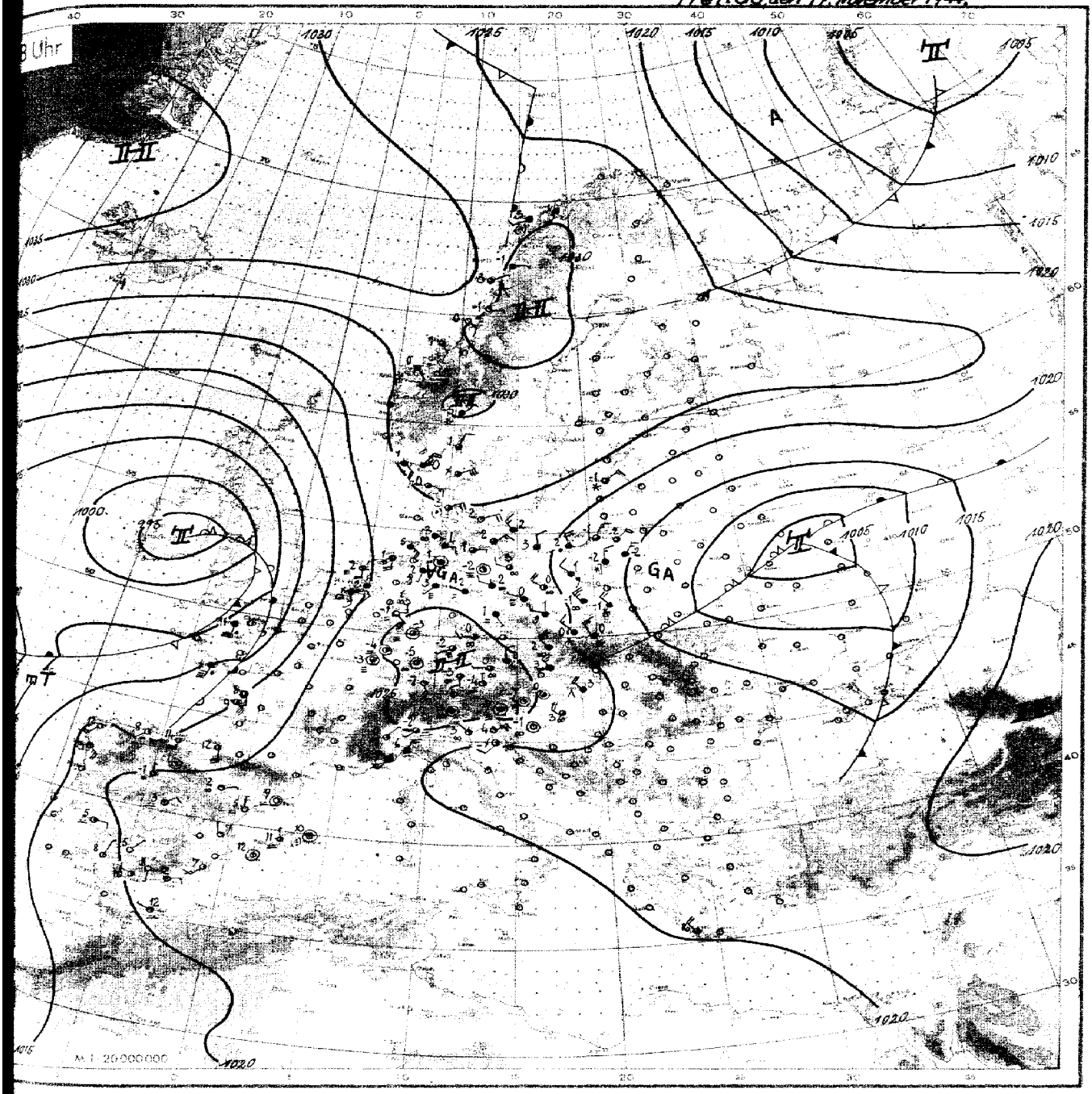

Wetterübersicht Freitag, den 17. November 1944.

Der entscheidende Vorgang der letzten 24 Stunden ist der kräf... Druckanstieg über Mitteleuropa bei gleichzeitiger Erwärmung der gesamten ...sphäre. So ist z. B. in Emden seit gestern bei Druckanstieg um 16 mb ober... 500 mb Erwärmung bis zu 12° eingetreten, wobei die Tropopause von ... auf 200 mb anstieg und die Stratosphäre um 10° kälter wurde. Der erwar... Aufbau hohen Druckes über Süddeutschland hat damit bis in große ...en übergegriffen, erkenntlich an den stark aufgefrischten nordwestlichen ...enwinden über Südwestdeutschland und Italien. Hier hat die Erwärmung ...oberen Troposphäre mit 15° ihre größten Beträge erreicht. Sie läßt sich ...er Höhe bereits bis nach dem südwestlichen Gouvernement nachweisen.

Linksdrehung des Höhenwindes in Nordwestspanien bei noch ...auernder Erwärmung deutet auf die Nähe der von West vorstoßenden ...luft hin, die gestern mittag die Azoren mit Gewittern überschritten hat. An ...Vorderseite der vom Azorentief bisher nordwärts gesteuerten Störungen ...über dem Kanal kräftiger Druckfall mit Aufgleiten und Regen einge...t, der sich nun bis in den Seeraum südlich Islands verfolgen läßt.

Die Abschwächung des Nordmeerhochs wird daher nun ...h von Süden eingeleitet, nachdem die schon gestern an seiner Nordost...ke zu Tage tretenden Abbauerscheinungen sich mit dem Durch... einzelner Druckwellen fortgesetzt haben. Dabei herrscht Druckfall ...der mit Aufzugsbewölkung die norwegische Küste jetzt erfaßt hat.

Durch den Druckanstieg über Mitteleuropa ist die anhaltende Niederschlagstätigkeit vom Reichsgebiet nach Osten abgedrängt worden. Das deutsche Kaltluftgebiet ist mit seinem Niederschlag größtenteils nach Osten ins Gouvernement gezogen mit durchgehender Abkühlung um 5-8°. Auf der Nordseite des Tiefs fließt kontinentale Kaltluft in seichter Schicht nach Westen. Ein kleinerer Teil von Kaltluft wurde von der Ostströmung an der Südseite der über Skandinavien hinwegreichenden Hochdruckbrücke nach Westen verfrachtet und hat Südnorwegen und Dänemark Abkühlung gebracht.

Mit dem Aufbau eines von Warmluft erfüllten Hochdruckgebietes vom Mittelmeer nach Süddeutschland und dem langsamen Zerfall des Nordmeerhochs ist die Gefahr einer stärkeren Frostperiode für Mitteleuropa vorerst gebannt. Im Gegenteil dürfte über Westeuropa die vom Atlantik herangeführte Warmluft sich verbreitet bis zum Boden durchsetzen.

gez. Ludwig,
Zentrale Wetterdienstgruppe.

Freitag den *17. November* 19[illegible]

Ausland

Bodenstationen / Küstenorte ○	Höhe m	JJJ	Gestern 14 Uhr CC	wwVhN	DDFWN	PPPTT	UC app	Gestern 19 Uhr CC	wwVhN	DDFWN	PPPTT	UC app	RR TT E
Vardö ○	12	004											
Ingöy ○	4	005											
Tromsö ○	102	008	52	03965	18328	36151	7x805	5x	03968	20328	33550	7x808	00503
Bodö ○	17	010	05	02990	08126	36852	7x705						
Nordöyan ○	37	014	14	01972	09503	33701	60902						
Krakenes ○	41	021	10	01991	16202	25304	61300	40	01992	16202	25603	60300	00291
Utsira ○	56	028	57	03864	06428	21904	6x303	52	03654	08428	23204	6x305	00360
Lister ○	9	030	57	02962	04627	20202	63403	xx	039x8	04528	24104	6x211	00390
Ferder ○	9	036	52	0385x	04628	24802	6x305	52	03254	04528	27201	7x303	00380
Aarhus ○	47	180						5x	03748	06668	18505	8x309	99471
Kopenhagen ○	1	181	52	03744	06668	12205	8x308	52	02854	06526	17004	8x212	00180
Skagen ○	3	182	50	03848	08728	18804	7x308	57	03844	06628	22403	7x308	00680
Biarritz	29	202											
Lyon	198	210											
Paris/Le Brg.	46	215											
Brest	75	220											
Le Havre ○	119	230											
Marseille	12	231											
Nanzig	236	237											
Châteauroux	153	252											
La Coubre ○	6	269						54	01752	08213	15312	81302	00096
Helder ○	6	291	70	05754	02225	09705	94910	50	08251	12101	14402	00215	00230
Vlissingen ○	1	292											
De Bilt	12	293	24	05655	24366	-	·	5x	05655	22428	-	-	
Genua ○	2	305	10	01852	14302	11516	60303	00	00890	02200	13440	80309	00460
Venedig ○	10	312	00	05790	26100	12611	60203	00	00790	16100	15107	80502	00170
Zara ○	12	315											
Rom ○	3	322											
Brindisi ○	16	331											
Cagliari ○	35	338											
Syrakus ○	15	555											
Madrid	667	353	71	03772	10214	17241	6800	50	01762	00012	20208	70402	00120
Almeria ○	65	355	24	01952	18343	11818	60901	00	00890	06100	19116	72004	00180
Mahon	40	357	80	02754	22211	17518	80902	50	01751	00011	19315	70340	00190
Barcelona ○	42	358	10	02894	05604	18715	70700	00	05790	00000	20112	80305	00170
La Coruña ○	57	362	24	02853	52615	13216	61001	5x	02754	58515	10511	60300	01371
Lissabon	227	384											
Funchal ○	110	395											
Pt. Delgada ○	22	396											
Horta ○	65	398											
Teneriffa ○	37	400											
V. Cisneros	6	404						00	018x0	32401	09919	71400	00380
Pinsk	137	569											
Kauen	83	466											
Riga	2	470											
Dorpat	81	475											
Helsinki	15	481											
Vaasa	9	483											
Kuopio	233	484											
Rovaniemi	80	607											
Budapest	130	541	44	02973	28221	12009	65211						
Bukarest	92	575											
Klausenburg	374	590											
Belgrad	138	701											
Sofia	536	720											
Athen	239	730											
Canea (Kreta)	63	737											
Tunis	10	080											
Orel	191	841											
Dno	71	858											
Minsk	211	857											
Smolensk	234	889											
Kiew	185	957											
Dnjepropetrowsk	62	963											
Odessa	50	975											
Mariupol	40	981											
Sewastopol	8	988											

Bodenstationen / Küstenorte ○	Heute 2 Uhr CC	wwVhN	DDFWN	PPPTT	UC app	Heute 8 Uhr CC	wwVhN	DDFWN	PPPTT	UC app	RR TT E
Vardö											
Ingöy											
Tromsö						5x	03968	18388	29211	8x225	91544
Bodö	03	01990	06404	33254	8x802	57	03876	08428	30651	7x801	01543
Nordöyan						00	01998	12300	30300	70823	00493
Krakenes											
Utsira											
Lister						57	03896	30458	25400	67[illegible]15	02393
Ferder						52	02854	03336	28801	6x323	00180
Aarhus	5x	03748	06628	23603	7x310	74	40855	06426	24803	60[illegible]22	00380
Kopenhagen	00	00890	04490	22902	70343	50	01752	06402	24602	80225	00180
Skagen	57	02844	06427	25302	70306	74	02744	06645	·	·	·
Biarritz											
Lyon											
Paris/Le Brg.											
Brest											
Le Havre											
Marseille											
Nanzig											
Châteauroux											
La Coubre						54	02753	12619	17309	90203	0033[illegible]
Helder	50	41355	16345	18207	8x305	xx	48209	16429	18802	0x51[illegible]	0033[illegible]
Vlissingen											
De Bilt	xx	48109	18329	20202	0x308	5x	47258	12348	-	-	·
Genua						07	03890	02408	21306	77305	0005[illegible]
Venedig	00	05790	32100	19400	90309	04	05764	28103	23503	86409	00410
Zara											
Rom											
Brindisi											
Cagliari											
Syrakus											
Madrid	00	00790	04300	02706	8000	04	04590	04202	23803	90201	0023[illegible]
Almeria	00	00890	02400	21013	80401	00	01990	06213	20712	61404	6029[illegible]
Mahon	00	00790	00000	21111	90102	50	09853	00013	21810	90404	0040[illegible]
Barcelona						00	04590	00010	21809	70[illegible]12	0034[illegible]
La Coruña	50	02755	53645	14413	70201	05	02790	53414	14712	70323	003[illegible]
Lissabon											
Funchal											
Pt. Delgada											
Horta											
Teneriffa						9x	52647	00057	11716	9x200	094[illegible]
V. Cisneros						05	433x0	00044	12613	05404	20xx[illegible]
Pinsk											
Kauen											
Riga											
Dorpat											
Helsinki											
Vaasa											
Kuopio											
Rovaniemi											
Budapest						52	14765	64448	18903	70303	
Bukarest											
Klausenburg											
Belgrad											
Sofia											
Athen											
Canea (Kreta)											
Tunis											
Orel											
Dno											
Minsk											
Smolensk											
Kiew											
Dnjepropetrowsk											
Odessa											
Mariupol											
Sewastopol											

Bergstationen	Höhe m	JJJ	Gestern 14 Uhr CC	wwVhN	DDFWN	PPPTT	UC app	Gestern 19 Uhr CC	wwVhN	DDFWN	PPPTT	UC app	RR TT E
Mussalle	2926	726											
Lomnitzer Spitze	2640	685											
Fanaraken	2072	024	64	01902	00043	89563	61701						
Mt. Ventoux	1900	248											
Puy de Dôme	1467	246											
Izana	2367	401											

Bergstationen	Heute 2 Uhr CC	wwVhN	DDFWN	PPPTT	UC app	Heute 8 Uhr CC	wwVhN	DDFWN	PPPTT	UC app	RR TT E
Mussalle											
Lomnitzer Spitze											
Fanaraken											
Mt. Ventoux											
Puy de Dôme											
Izana						97	02846	22427	XXX08	9x803	0087[illegible]

Höhenwinde (dd vv)

yy = Datum G₂G₁ = Uhrzeit (DGZ) — dd = Windrichtung (N = 36) vv = Windgeschwindigkeit in km/std

Ort	Emden	Friedrichshafen	Coburg	Berlin	Klagenfurt	Wünsdorf	Kristiansand	Neisse	Krakau	Coburg	Berlin	Wien	Blasenberg(?)	Friedrichshafen	Kopenhagen
yyG₂G₁	16 14	16 17	16 17	16 17	16 13	16 13	16 17	16 19	16 16	17 06	17 05	17 05	17 05	17 06	17 05
27.4 km															
21.0 „															
16.0 „															
13.0 „	29 30	30 120							25 50			36 80			
11.0 „	29 20	29 120			10.2 20 200		25 20		25 50	33 140		04 70	30 110	33 110	30 50
9.0 „	13 70	29 120	08 30	10 50	29 100	12 70	25 40	21 20	31 30	33 100	33 40	04 80	29 80	33 40	29 50
7.0 „	33 70	29 90	08 50	10 60	-	10 60	11 10	23 60	36 40	32 20	34 30	02 60	22 50	33 90	29 30
5.3 „	3[illegible] 30	29 90	33 20	07 60	28 80	08 30	06 30	22 60	32 50	32 30	35 30	02 50	81 70	33 60	28 20
4.0 „	33 70	28 80	31 31	08 20	25 70	03 20	05 20	23 70	28 80	32 30	36 30	36 60	11 10	32 40	32 30
3.0 „	33 20	28 70	29 50	09 20	26 40	31 20	09 40	23 90	28 70	31 31	05 30	33 50	16 21	32 30	22 40
2.0 „	33 10	28 60	30 30	01 20	30 20	30 40	09 60	22 80	28 90	31 30	05 80	31 70	15 20	30 20	35 40
1.3 „	32 10	28 60	30 30	31 30	33 70	29 40	02 80	21 70	27 70	31 70	03 30	31 70	18 40	29 70	02 20
0.8 „	30 20	28 40	29 30	31 70	00 00	28 40	06 70	19 50	27 70	29 20	08 20	32 80	10 40	29 70	07 35
0.3 „	23 30	27 20	27 30	30 70	00 00	27 30	04 50	18 80	26 60	27 20	01 20	33 70	19 40	00 00	05 35

Piloten Vortag — Piloten heute

Ort	Hamburg	Leeuwarden	Bergen	Helder	Helgoland	Gotenhafen	Magdeburg	Mailand	Venedig	Fünfkirchen
yyG₂G₁	16 15	16 14	16 17	16 18	16 16	16 16	16 16	16 17	16 16	16 15
7.0 km	9.0 12 70	31 20	31 30		9.0 13 70	9.0 07 40	8.0 10 80	28 140	29 150	
5.3 „	10 60	31 10	04 10	29 10	11 50	08 30	06 20	28 100	29 120	35 10
4.0 „	09 40	28 10	07 70	28 20	11 40	08 60	29 30	28 80	29 60	01 10
3.0 „	3.3 11 30	29 10	00 00	29 20	10 50	07 60	28 40	27 70	28 50	04 10
2.0 „	04 40	33 10	26 10	31 20	06 30	07 50	28 40	32 20	28 50	07 20
0.8 „	C	33 05	28 30	27 30	07 20	04 60	26 50	32 20	27 30	07 40

Ort	Gerdauen	Brüsterort	Mailand	Hesr	Litzmannstadt	Helder	Pilsen	Freiburg	Hanstholm	Fassberg
yyG₂G₁	17 05	17 04	17 05	17 04	17 05	17 04	17 06	17 05	17 06	17 09
7.0 km		33 10	34 130	4.0 32 50	-		4.6 33 10	4.0 33 110	4.5 26 50	
5.3 „	11 50	36 50	32 110	34 50	02 10	25 10	01 30	32 80	26 20	22 20
4.0 „	03 60	36 40	32 40	34 50	03 70	25 40	02 40	32 10	26 20	21 10
3.0 „	03 60	02 20	33 50	34 50	03 60	24 40	34 40	30 40	31 10	21 40
2.0 „	03 50	04 30	34 30	34 60	04 40	23 30	30 40	29 20	09 30	22 40
0.8 „	03 30	08 40	04 40	36 30	04 30	20 30	30 30	21 30	10 30	25 20

Wolkenmessung

C = Wolkenart, vv = km/std, dd = Zugr. 36 =

Ort	
yyG₂G₁	
Cu. Höhe	
dd vv	
Ort	
yyG₂G₁	
Cu. Höhe	
dd vv	
Ort	
yyG₂G₁	
Cu. Höhe	
dd vv	

Täglicher Wetterbericht

des Deutschen Reichswetterdienstes
Herausgegeben von der Deutschen Seewarte
Verlagsort Hamburg

…rgang: 24 **Nr.** 323

…e 1

Sonnabend, den 18. November 1944

Erläuterung: Die Beobachtungen sind sämtlich in der Form der 1935 in Warschau beschlossenen Einheitsschlüssel wiedergegeben. Kurze Erläuterungen zu den einzelnen Ziffern werden zu Beginn jedes Vierteljahres beigegeben. Ausführlich finden sie sich in „Anweisung zur Verzifferung von Wettermeldungen", herausgegeben vom Reichsluftfahrtministerium. Alle Zeitangaben in DGZ.

Deutschland

Stationen	Höhe m	JJJ	Gestern 14 Uhr CC	wwVhN	DDFWN	PPPTT	UC app	Gestern 19 Uhr CC	wwVhN	DDFWN	PPPTT	UC app	RR TxTx/SVs E
…burg-Fu	18	403	5x	42348	40148	23303	0x903	51	05454	40428	49803	9x712	00040
…burg/Fgh.	41	400	5x	05625	40358	22004	9x707						
	28	460	51	05745	42328	22504	8x903	5x	05642	12328	20603	9x806	00040
…emünde o	1	406	5x	02867	40227	24104	7x903	50	02954	40335	22802	80304	00290
…ns o	1	464	55	02754	06224	24004	60202						
…erland	16	461	5x	05635	40427	24404	4x705	5x	05438	44632	47903	9x740	00040
…pland o	50	465	51	05635	44527	21004	96404	52	05534	44728	45404	9x816	00450
…um o	6	401	5x	52538	42648	-	-	5x	62538	42768	45004	8x817	07351
…en	4	442	50	05653	46326	21705	8x706	5x	05478	44528	48203	7x714	00050
…orn	22	402						6x	62548	42468	44304	8x846	01051
…pic	178	187	00	05690	42328	23802	27805	02	05640	44428	44902	8x805	00030
…over	51	421	04	05690	46325	22406	96707	02	05590	44328	44503	7x841	00060
…eburg	45	408	5x	05545	43157	24005	9x601	5x	45228	42248	22602	9x806	97051
	123	437											
	48	436	52	05578	xxxxx	20605	8x705	6x	64768	45668	46704	9x844	40041
…en	202	407											
	265	049	07	05590	00048	22902	8x603	5x	62558	48268	20403	8x707	02041
	289	351	•					51	05455	46428	22002	8x505	00024
…furt/M	111	412						5x	05468	00028	22702	9x504	00030
…rücken	189	41	57	05664	00028	22408	8x406	5x	01558	46268	20603	9x708	91xx1
…berg	315	426	10	02753	48125	26403	76803	01	05590	08225	25001	xx704	00031
…noad	538	516											
…burg	151	219						5x	03857	00028	22203	9x803	00049
…nger	427	443						07	05588	00028	23402	8x813	00034
…ichshf.	400	444	55	05764	42427	24405	7x906	5x	06666	24426	24802	9x401	00061
…nen	528	414	00	05590	42225	26203	66704	01	05640	40428	25400	8x704	00048
…ruck	573	507	00	05790	00004	-	-	07	05690	00027	28853	9x402	00049
…münde o	3	455	60	02854	30224	24604	66300	50	04853	48423	24600	80300	00280
	1	404	5x	03858	24228	25004	5x302	5x	03758	22428	25301	9x202	00050
	70	450	5x	47338	00048	24400	0x304	50	05538	44448	2350x	0x802	00624
	48	440	5x	05538	20428	25402	9x803	5x	05658	42228	24602	9x903	00030
…dit.	131	449	8x	05547	44227	24424	8x904	50	05454	44424	23702	80806	00054
	320	646	04	05690	46224	24404	68905	01	05592	46328	23400	8x807	00048
…ler	230	410	5x	57318	00058	25402	0x902	00	43390	00040	24704	00901	94021
…n	449	458						74	08390	48443	-	-	-
	363	669						00	05553	22222	27002	80401	00040
…es	408	670						00	05690	46423	25650	82903	00053
…iz	263	676	07	03855	28528	25603	8x205	5x	05632	00025	27321	0x303	00030
…u	302	865						00	05690	00002	27152	88603	00047
…urg	434	508	00	47490	42328	26702	77906	00	05590	42432	26254	81703	00038
	157	501	54	05664	26426	-	-	00	08490	00020	26800	82404	00050
	334	506											
…nfurt	449	502	00	08390	00047	28554	86807	02	08390	00826	29957	26300	00819
…walde o	7	429	00	02755	04275	23103	90305	45	02665	06445	24401	90304	00461
…g	15	406	50	03955	02465	43102	64244	5x	02965	28405	24451	8x405	97043
…sberg	20	422											
	3	447											
	47	551						5x	05768	04228	24400	8x407	96031
…n	99	552	50	02734	28426	23503	30202	54	02754	24425	24950	06205	00031
…berg/Schl.	148	420	5x	05538	24428	25004	0x403	5x	45338	24448	25701	0x000	97036
…e	117	411						5x	03758	26428	25202	9x302	00031
…ft.	256	454	5x	05648	30378	23701	0x309	5x	05658	26328	25709	9x203	94017
…chau	107	556	5x	03748	28378	-	-						
…slok	135	555											
…nnstadt	176	557	6x	21628	26358	22600	9x319	5x	05528	26478	25600	0x211	93046
…n	208	559											
…a.	216	561	62	69546	24372	23401	0x209						
…berg	330	571											

Stationen	Höhe m	JJJ	Heute 2 Uhr CC	wwVhN	DDFWN	PPPTT	UC app	Heute 8 Uhr CC	wwVhN	DDFWN	PPPTT	UC app	RR TxTx/SVs E
…burg-Fu	18	403	5x	62438	40428	44403	0x713	6x	64435	40658	24802	[illegible]	[illegible]
…burg/Fgh.	41	400						6x	57226	44662	[illegible]	[illegible]	[illegible]
	28	460	5x	05534	42428	44603	9x807	5x	23536	47568	04502	4x710	04021
…emünde o	1	406	5x	05638	40658	49201	91814	5x	05535	45732	42702	9x718	47460
…ns o	1	464	5x	05752	42524	20202	75709	62	03890	44735	45603	[illegible]	[illegible]
…erland	16	461	5x	81648	47828	40503	9x712						
…pland o	50	465	5x	62538	07868	04903	9x816	5x	64418	24569	06408	0x305	08244
…um o	6	401	6x	62528	44668	07905	0x815	6x	02032	48698	42408	0x602	48206
…en	4	442	5x	62348	44568	42803	0x608	5x	62435	44568	09207	0x806	44024
…orn	22	402											
…pic	178	187						07	32890	20268	42796	9x822	10004
…over	51	421	5x	62563	42362	44503	2x712	5x	64952	46368	41305	[illegible]	[illegible]
…eburg	45	408	5x	72438	44228	48701	9x912	52	57636	44912	44002	0x608	07214
	123	437											
	48	436	5x	22464	42568	42305	9x805	07	05690	14328	43207	[illegible]	03060
…en	202	407											
	265	049						07	05692	20328	48005	[illegible]	[illegible]
	289	351	5x	64332	48228	47404	0x705	5x	53232	20568	[illegible]	[illegible]	[illegible]
…furt/M	111	412	5x	08263	20462	48902	01808	50	05363	22228	[illegible]	[illegible]	55094
…rücken	189	41						57	05654	[illegible]	[illegible]	[illegible]	[illegible]
…berg	315	426	5x	05648	42428	22702	8x907	51	05453	42428	20602	8x900	[illegible]
…noad	538	516											
…burg	151	219	50	05663	20423	20604	70901	57	02764	00007	20302	[illegible]	00080
…nger	427	443	02	05790	46468	20703	7x904	54	05764	46129	21003	[illegible]	[illegible]
…ichshf.	400	444	04	05690	22203	24400	90702	54	02853	26405	23901	[illegible]	[illegible]
…nen	528	414	5x	03678	46428	22200	8x607	07	12890	[illegible]	[illegible]	[illegible]	[illegible]
…ruck	573	507						57	05553	00027	25951	[illegible]	[illegible]
…münde o	3	455	5x	23758	42268	22401	8x909	07	02890	xx035	[illegible]	[illegible]	[illegible]
	1	404	5x	02755	40325	22602	8x807	57	02859	[illegible]	[illegible]	[illegible]	[illegible]
	70	450	5x	05532	44328	45501	0x210	5x	63428	42452	44801	[illegible]	[illegible]
	48	440	5x	05568	42728	20502	9x912	5x	63527	44498	46501	0x212	[illegible]
…dit.	131	449	5x	08458	44368	22001	9x708	52	02494	44468	45902	0x705	[illegible]
	320	646	5x	02568	46278	47902	8x711	52	05752	20908	[illegible]	[illegible]	[illegible]
…ler	230	410	52	05474	44448	21302	9x807	5x	62548	44578	[illegible]	[illegible]	[illegible]
…n	449	458	5x	08256	46506	-	-	5x	05555	46572	-	-	-
	363	669	5x	05638	46348	24000	20706	5x	[illegible]	[illegible]	[illegible]	[illegible]	[illegible]
…es	408	670						5x	[illegible]	[illegible]	[illegible]	[illegible]	[illegible]
…iz	263	676	50	05550	48428	26350	00704	5x	[illegible]	[illegible]	[illegible]	[illegible]	[illegible]
…u	302	865	•					52	[illegible]	[illegible]	[illegible]	[illegible]	[illegible]
…urg	434	508						5x	05790	42300	[illegible]	[illegible]	[illegible]
	157	501	00	08490	42400	26353	80805	54	08494	40205	24051	[illegible]	[illegible]
	334	506	05	08390	00806	27656	20704	57	05675	00057	[illegible]	9x504	00643
…nfurt	449	502	xx	46209	00049	30858	7x906	xx	42405	00090	[illegible]	7x804	00590
…walde o	7	429						07	04743	42143	[illegible]	[illegible]	00073
…g	15	406	5x	02956	22346	24800	[illegible]						
…sberg	20	422	5x	03758	40428	23851	9x200	5x	23757	46947	23952	9x200	93532
	3	447											
	47	551	50	04764	00004	25354	80601						
…n	99	552	5x	41427	42227	24250	0x905	55	05662	[illegible]	22351	[illegible]	[illegible]
…berg/Schl.	148	420	50	05644	08429	23400	9x905	5x	05538	42278	24500	0x840	[illegible]
…e	117	411	5x	05434	20428	24203	0x406	57	05561	42328	21602	87805	00010
…ft.	256	454	5x	05668	48228	25506	9x802	5x	05667	[illegible]	23800	7x700	[illegible]
…chau	107	556						50	05675	20005	-	-	-
…slok	135	555											
…nnstadt	176	557	5x	03758	28258	25250	7x000	04	05690	47423	25256	[illegible]	93568
…n	208	559											
…a.	216	561	5x	05568	00028	25300	9x702	5x	25657	00027	24750	8x502	[illegible]
…berg	330	571											

Höhenstationen

Stationen	Höhe m	JJJ	Gestern 14 Uhr CC	wwVhN	DDFWN	PPPTT	UC app	Gestern 19 Uhr CC	wwVhN	DDFWN	PPPTT	UC app	RRTxTxE
…blick	3106	503						24	02973	30524	95259	48603	00599
…pitze	2962	416	00	03930	26526	07461	46203	07	03990	26528	08658	9x702	00529
…zinge	2397	506	00	02990	32546	61359	86211	04	04890	30522	x6257	70403	00x49
…eekoppe	1602	428	xx	49409	28579	34257	0x309	xx	49409	20249	27257	0x300	99561
…kogel	1577	862						00	04990	00002	42452	21804	xx526
…berg/Sch	1493	427						02	03290	20728	50900	3x403	00049
…kl	1446	511											
…er	1214	519	00	05590	24249	81954	06702	50	05744	27225	84254	06705	02849
…elberg	1213	419	6x	45308	24248	80855	0x900	04	09790	24437	-	-	-
…sgrinde	1166	561						5x	03868	46328	85953	8x300	00519
…en	1141	418						07	42790	48473	86355	9x707	00539
…erkuppe	923	423						54	52524	46448	41854	0x803	00519
…berg	835	445						xx	46009	51749	07954	0x705	91539
…r Asten	840	417						xx	48009	46549	46254	3x005	00529
…erg/Ts	801	424	5x	05638	44328	26052	0x707	5x	72538	44378	25952	0x602	00529
…il	673	397	01	02790	42447	40301	80909	5x	78658	48578	25804	9x704	27009

Stationen	Höhe m	JJJ	Heute 2 Uhr CC	wwVhN	DDFWN	PPPTT	UC app	Heute 8 Uhr CC	wwVhN	DDFWN	PPPTT	UC app	RRTxTxE
…blick	3106	503	xx	77209	30429	96256	0x901	07	03966	28578	26755	[illegible]	93589
…pitze	2962	416	02	03690	24548	04656	7x302	24	02990	26537	40455	[illegible]	[illegible]
…zinge	2397	506	00	04890	26404	62655	85300	05	02990	24405	62652	80201	[illegible]
…eekoppe	1602	428	60	04854	26444	35958	90803	xx	49309	57579	34257	0x405	[illegible]
…kogel	1577	862											
…berg/Sch	1493	427	04	04890	20803	50101	70500	52	03953	20807	50401	[illegible]	[illegible]
…kl	1446	511	00	00490	20300	59557	90761	57	02874	28247	58203	47301	[illegible]
…er	1214	519	00	03840	20308	79552	07807	57	03994	30428	78853	0x502	[illegible]
…elberg	1213	419	xx	77429	35449	77756	0x807	5x	62638	57832	74650	[illegible]	[illegible]
…sgrinde	1166	561	5x	05648	46428	85051	0x801	50	02957	18527	[illegible]	[illegible]	[illegible]
…en	1141	418											
…erkuppe	923	423	xx	45009	43679	09052	0x806	5x	62628	22772	08802	[illegible]	[illegible]
…berg	835	445	xx	46009	54849	03959	0x709	xx	49309	[illegible]	[illegible]	[illegible]	[illegible]
…r Asten	840	417	xx	67009	20564	43351	0x815	5x	44628	20518	42700	[illegible]	[illegible]
…erg/Ts	801	424						57	05558	20527	[illegible]	[illegible]	[illegible]
…il	673	397						5x	03858	53828	[illegible]	[illegible]	[illegible]

Berichtigungen

…chtrag vom Freitag, d. 17. November 08 Uhr

…nea 737 10 048xx xxxxx 19916 69300 00280

Wetterlage von gestern: *Freitag, 17. Nov. 1944*

weiteres nach der ... gezeichnet. (Erlaß RLM ...

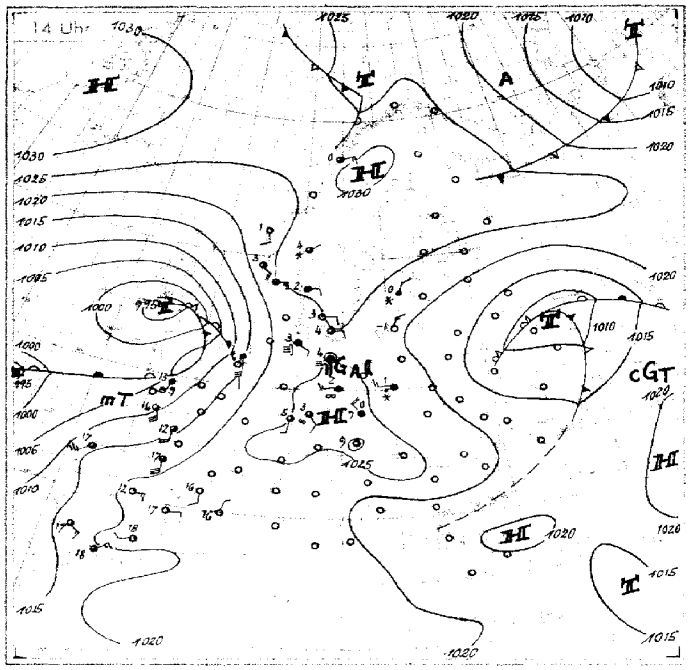

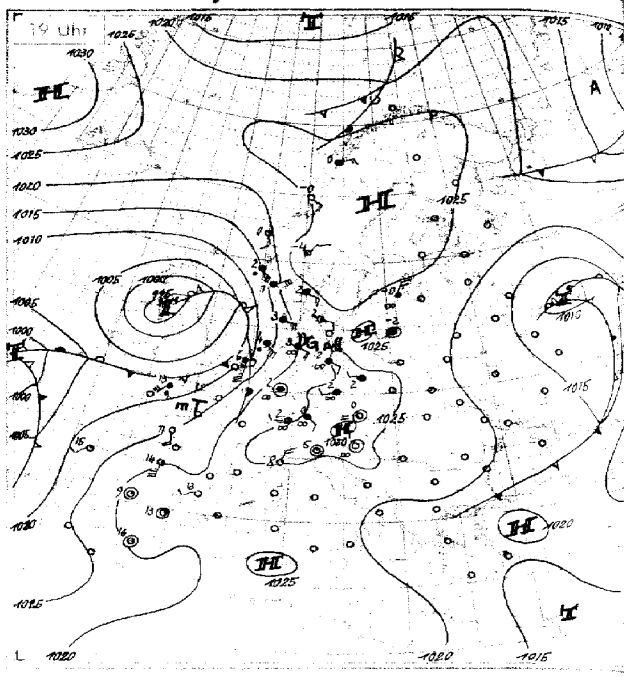

Sonnabend, 18. November 1944

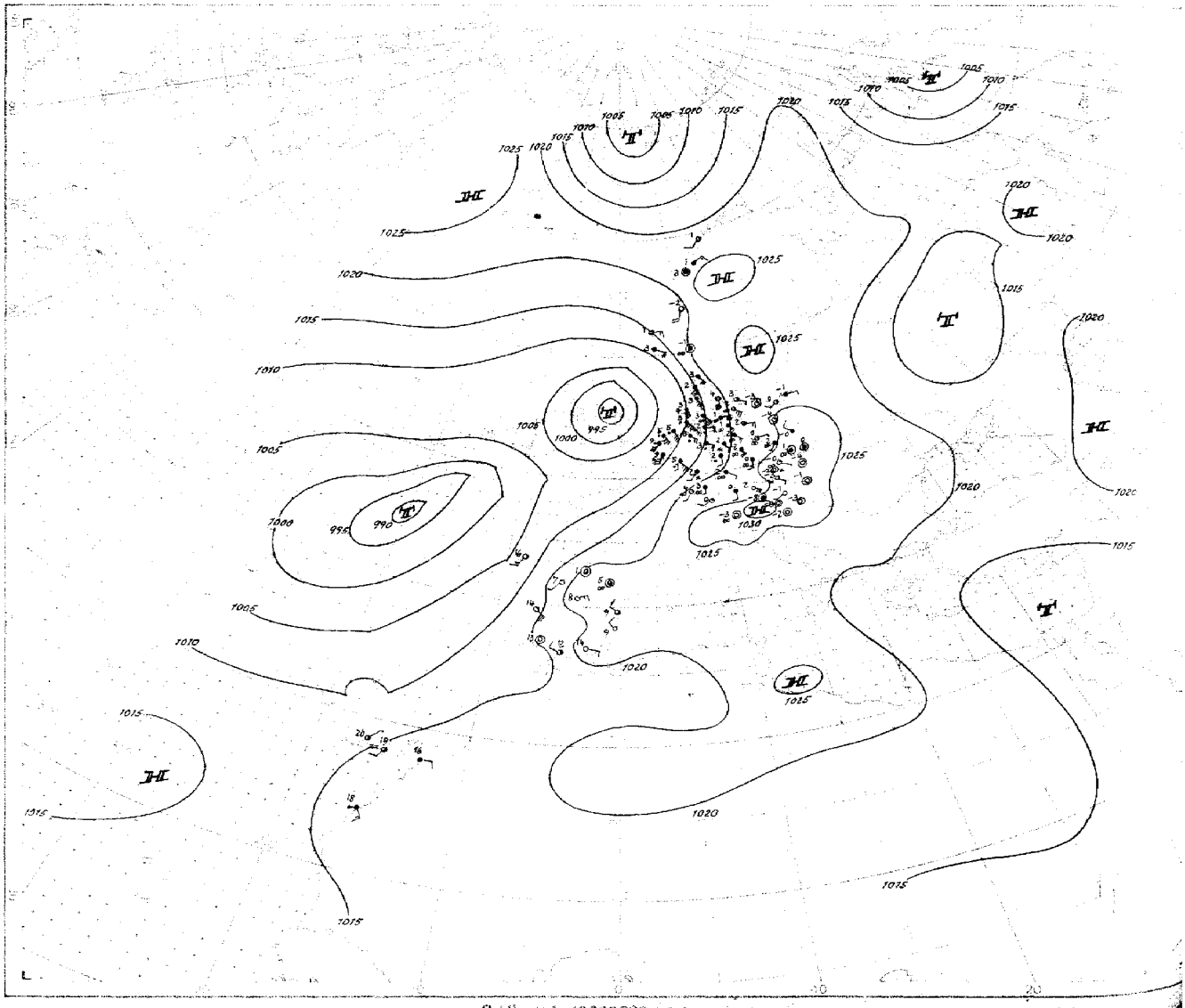

2 Uhr M.1:40000000 (60. Breitengrad)

Nr. 323

Höhen-Aufstiege

1. Teil

Sonnabend den *18. November* 1944

Seite 5

Schlüssel: Kenngruppe: I I I G G $H_eH_eE_aT_tT_t$ / $Q_1Q_2Q_3Q_4E_a$ $s_1s_2s_3$ G G / O L L l l g g g G G — $H_{a0}H_{a1}H_{a2}H_{r1}H_{r2}$ $H_{r3}H_{r4}H_{r5}H_{r6}z_s$

Hauptisobarenflächen: $H_{a1}H_{a2}T_{a1}T_{a2}U_{a1}$ $H_{a3}H_{a4}T_{a3}T_{a4}U_{a3}$ $H_{a5}H_{a6}T_{a5}T_{a6}U_{a5}$ ……… $H_{a8}H_{a9}T_{a8}T_{a9}U_{a8}$ $H_{a9}H_{a9}T_{a9}T_{a9}U_{a9}$ $H_aH_aT_aT_aU_a$ $H_xH_xT_xT_xU_x$

Markante Punkte: $P_1P_1TTU_1$ $P_2P_2TTU_2$ ………

Pseudopot. Temperatur: $9Q_1Q_1Q_1Q_1$ $Q_1Q_1Q_1Q_1Q_1$ $Q_1Q_1Q_1Q_1Q_1$ $IIIP_tP_t$

Ort (Kennziffer, Höhe)	Bardufoss 659	Bodö 010	Bergen 082 65 m	Kieler 041 m	Gefrahefen 460	Hanstholm 185 27 m	Gleavandsfjuk 184	Kopenhagen 181	Faßberg 461	Wjndo… 473	Geydouen 517 m	Ost… i. Pom. 344	Swinemünde 405	Hamburg 403 12 m	Helgoland 405 42 m	Emden 154 1 m
w_GG_G	1717	1717	1717	1717	1715	1717	1714	1716	1716	1718	1717	1716	1716	1716	1711	1713
41	-	-	-	-	r	-	-	-	-	-	-	-	-	-	-	-
96	-	-	-	-	-	-	-	-	-	-	-	-	-	-	-56	-
225	-	-62	-57	-54	-57	-54	-60	-	-67	-56	-64	-	-61	-	-59	-55
300	-54	-52	-51	-49	-56	-46	-48	-51	-46	-54	-53	-50	-60	-	-46	-44
400	8-41	-40	-38	4-40	-48	-34	-32	-38	-31	-42	4-39	3-38	-35	-	-33	-32
500	5 35-30	6 27-28	26-30	5 27-28	-36	34-23	5 35-32	6 30-27	-22	4 26-29	4 28-27	3 27-16	6 39-26	8 32-22	30-24	6 43-20
600	9 23-20	6 24-19	7 22-21	6 32-20	3-26	8 26-18	4 27-16	5 26-18	-15	3 21-20	4 26-17	5 26-17	33-19	5 30-14	2 23-18	8 33-13
700	6 19-13	7 20-13	16-16	6 14-16	-19	19-14	6 21-11	5 17-13	-10	-14	6 19-12	4 20-11	20-13	9 10-10	-10	9-9
800	9 16-10	6 19-4	14-9	8 05-15	-13	-9	9 14-9	8 15-9	-5	-16	6 11-10	9 11-11	-6	4 16-5	-6	-6
900	0 08-7	8 09-5	-6	9 06-8	-6	-6	0 14-3	9 14-6	12-3	-9	6 04-8	9 12-4	-5	7 13-2	+0	9 11-2
950	08	07	07	05	-	14	12	12	13	-	03	11	-	13	-	11
Boden	03-5	01-6	05-10	03-7	07-4	08-1	10+1	09-4	15+3	05-4	02+10	11+1	09-1	14+2	16+3	13+2
41	-	-	-	-	-	-	-	-	-	-	-	-	-	-	-	-
96	-	-	-	-	(1564)	-	(1586)	-	(1600)	-	(1590)	-	-	-	1599	-
225	-	1058	1063	1067	1037	1068	1068	-	1075	1046	1055	(1066)	1063	-	1071	1078
300	873	881	872	875	859	886	888	881	893	866	875	884	884	-	889	894
400	687	694	683	687	677	693	695	692	699	680	688	695	694	-	698	700
500	535	541	530	534	529	537	538	537	542	528	534	541	538	542	539	542
600	404	410	401	403	402	404	405	406	409	398	403	409	407	409	407	407
700	291	296	288	290	291	290	290	292	294	285	288	294	293	293	292	291
800	190	195	188	191	192	190	189	191	192	186	188	194	192	191	190	189
900	110	104	99	102	103	100	99	101	101	97	98	104	101	100	99	98
1000	18.8	21.8	16.8	21.2	20.3	18.0	16.4	19.0	18.1	16.2	17.2	21.3	19.2	17.4	15.3	15.1
41/96	-	-	-	-	-	-	-	-	-	-	-	-	-	-	-	-
96/225	-	-	-	-	(527)	-	(518)	-	(524)	-	(535)	-	-	-	528	-
225/500	-	518	523	523	509	531	531	-	534	518	521	(525)	525	-	532	536
500/1000	516	519	513	513	508	519	521	518	524	512	517	520	519	525	524	527
Markante Punkte	-	-	-	-	-	-	-	-	-	-	-	-	22621	-	08531	-
	-	-	20591	-	-	-	-	-	12591	20561	-	-	42821	48748	09681	-
	-	-	21591	-	-	12601	-	-	19641	25561	-	-	47797	52708	12661	-
	-	-	27531	-	-	54702	-	-	40818	27561	-	-	53723	53708	19611	-
	-	49651	31501	-	-	57707	-	-	60655	31531	-	-	58701	57668	20631	15691
	-	21641	37971	23541	-	66641	13601	-	63641	37951	-	-	59706	63613	42801	16591
	-	27581	63691	25541	14591	71651	18641	30511	66641	51783	41541	-	67631	66662	63651	18601
	27591	63667	65691	36961	25581	82591	35911	64645	70602	64692	20531	26531	67641	63568	69601	24541
	55948	65688	76625	63677	36641	86571	58664	79597	82541	73641	27591	57693	83541	86568	75591	64609
	75579	86536	84601	76635	41951	88571	64664	86589	86551	78668	76605	67615	87681	89517	78571	72589
	97528	97528	94548	96659	66911	94538	83589	98008	93518	84621	83606	00028	94525	93520	88517	75590
	01538	09538	02024	00578	02026	02009	02029	03017	01049	02608	01526	01029	02025	02049	01049	02049

Ort (Kennziffer, Höhe)	Leeuwarden 010	Leeuwarden 010	Calais M. 208 25 m	Le Havre 280 118 m	Cherbourg 205 112 m	Brest-Châteaul. 220 30 m	St Nazaire	bei Et Grove 799	Paris 215 49 m	Brüssel 278 56 m	Köln 636 46 m	Münster 087 52 m	Frankfurt 412 111 m	Berlin 10 57 m	Erfurt 446 m	Lindenberg 425 182 m
w_GG_G	1714	1717						1716				1716		1717	1715	1712
41	-	-						-				-		-	-	-
96	-	-						-				-		-	-	-
225	-69	-60						-55				-		-61	-	-
300	-44	-45						-40				-		-46	-	-
400	7-29	9-30						-24				-		4-32	-	-
500	6 43-18	6 45-18						48-14				-		4 36-21	6 38-20	3 30-26
600	6 34-11	9 40-10						43-2				6 38-11		5 26-17	6 32-13	2 26-16
700	7 30-6	8 34-4						+3				0 31-6		6 22-10	1 24-7	3 20-11
800	8 24-2	7 14-2						6 29+2				9 15-2		9 14-9	2 17-3	4 15-7
900	9 19+0	9 21+2						8 31+8				6 17+2		9 11-5	4 11-1	9 14-3
950	15	16						34				15		13	11	13
Boden	15+1	15+1						34+19				13+1		11+2	13-2	12+1
41	-	-						-				-		-	-	-
96	-	-						-				-		-	-	-
225	1083	1081						1108				-		1074	-	-
300	899	899						922				-		893	-	-
400	704	704						723				-		700	-	-
500	544	544						569				(548)		542	547	539
600	408	408						421				412		409	412	409
700	291	291						299				295		294	296	294
800	182	186						193				191		192	194	193
900	96	93						99				99		102	102	102
1000	12.7	10.1						12.2				15.4		19.6	19.1	19.6
41/96	-	-						-				-		-	-	-
96/225	-	-						-				-		-	-	-
225/500	540	538						549				-		532	-	-
500/1000	531	534						547				(532)		522	528	519
Markante Punkte	-	-						-				-		-	-	-
	-	-						-				-		-	-	-
	18621	-						-				-		-	-	-
	20641	-						27951				-		15631	-	-
	53646	-						43716				-		20551	-	50903
	58636	-						48651				-		27541	-	51953
	73548	22611						49651				53649		56694	-	56622
	83629	65559						52614				61610		59685	46736	71614
	85540	75508						57551				82535		63645	64616	81574
	92019	98029						76041				87064		77579	74571	88547
	97019	97029						96058				97027		95510	84533	95510
	02039	01039						00157				01057		02020	99037	01010

Klartexte:

Hamburg: co² -1.6, co ⁰0.0-7 3.6-4.0, i.W co⁰ n.e.z. 1.6-4.0, 4/10 Fc 0.1-0.9, 8/10 Sc 0.6-0.75, Su.W fast frei, I.E Sc Decke 1.5, 8/10 As fra 4.0-6.6, W verdicht, darüber 8/10 Cs Fil, NE-Horiz. nach Frei

Münster: co ⁴geschicht. - 2.0, darin 4/10 Sr 1.3-1.4, darüb. schnell co-Zunahme u. Übergang in 10/10 As 2.0- > 6.0

Frankfurt:

Erfurt: co¹ 0.3-1.5, 3/10 Sc 0.8-1.0, 3/10 Ac 4.1-4.3, südw. des Thüring. Waldes, 7/10 dünner Cs etwa 8.0

Lindenberg: Ballonanstieg: Nebel, stark böig um 1.8

Breslau:

Ort (Kennziffer, Höhe)	Belgrad 701	Bukarest 575	Konstanza 582 12 m	Saloniki 731 1 m	Rom 322 3 m	Athen 730 100 m	Kanea 737 14 m	Rhodos 658 88 m	Venedig 312	Konstanza 582 12 m	Belgrad 701	Budapest 541	Sete 224	bei Friedrichshafen 815	Freiburg 580 m	Klagenfurt 502 464 m	Wien 501 157 m	Krakau 661	Minsk 697	Litzmannstadt 557	Breslau 417 120 m
w_GG_G							1704		1716			1714		1717	1717	1717	1717	1717		1717	
41							-		-			-		-	-	-	-	-		-	
96							-		-			-		-	-	-	-	-		-	
225							-59		-69			-56		-58	-57	-62	-62	-55		-	
300							-44		-45			-54		-43	-43	-47	-46	-55		-	
400							-30		8-29			5-37		7-27	-27	-32	-35	5-44		-39	
500							37-17		9 43-18			5 53-25		4 46-17	3 41-17	5 36-21	5 32-24	6 27-29		9 33-26	
600							-7		38-11			6 31-14		0 45-8	4 37-5	2 31-13	5 29-15	6 28-16		8 32-15	
700							+2		27-5			2 25-12		6 33-4	6 32-4	5 25-8	6 17-7	8 20-13		7 27-9	
800							2 +8		2 17-4			9 19-6		4 27+2	5 28+2	7 19-5	0 16-8	0 16-9		9 15-9	
900							9 40+15		6 15+2			9 16-2		6 21+4	6 25+5	7 14-2	9 15-2	0 10-6		0 15-4	
950							-		19			17		15	17	08	15	12		12	
Boden							37+8		18+1			17+1		14-1	17-3	08-5	09-1	12+1		11+0	
41							-		-			-		-	-	-	-	-		-	
96							(1619)		(1608)			(1594)		-	-	-	-	-		-	
225							1100		1090			1063		1098	1097	1080	1076	1056		-	
300							917		907			885		914	913	900	894	876		-	
400							712		713			696		717	717	707	702	690		693	
500							562		553			544		556	555	549	547	538		539	
600							426		418			408		420	419	415	414	406		406	
700							306		300			293		301	301	298	298	292		291	
800							199		197			192		197	196	196	196	191		200	
900							108		105			101		103	102	105	105	101		100	
1000							16.0		20.6			17.8		19.7	18.2	22.9	21.8	18.6		17.3	
41/96							-		-			-		-	-	-	-	-		-	
96/225							520		(518)			(531)		-	-	-	-	-		-	
225/500							538		537			532		541	547	532	529	518		-	
500/1000							546		632			524		536	517	526	525	519		522	
Markante Punkte							-		-			-		-	-	-	10621	-		-	
							-		-			-		-	-	-	22631	-		-	
							-		-			-		-	-	-	28991	-		-	
							11621		10621			-		-	-	-	38861	-		-	
							13661		14631			-		-	-	-	45816	-		-	
							19621		18601			14561		-	-	15591	54695	-		-	
							52653		38817			26581		-	18661	21635	66586	73613		40891	
							54642		40711			61636		20601	47901	65605	94567	77619		61648	
							61693		64585			68630		64530	65844	74571	99390	65560		64638	
							71025		76531			76589		67568	85045	85537	74760	85570		72587	
							98157		86525			66559		86053	92037	95528	98039	95573		77619	
							01168		02105			97038		95510	95046	96549	01019	00029		00010	

Klartexte:

München:

Wien:

Paris:

Karten vom Frühtermin

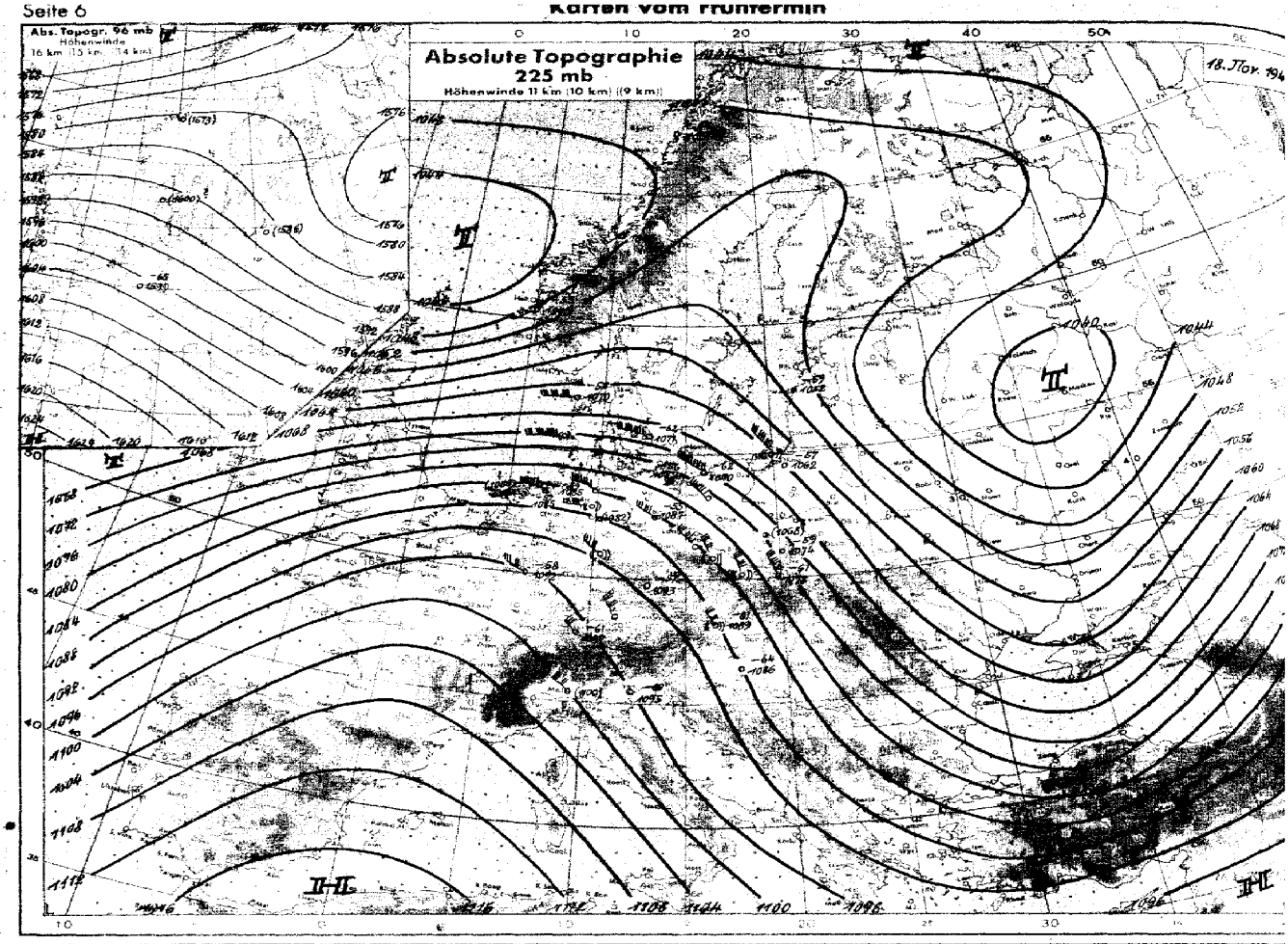

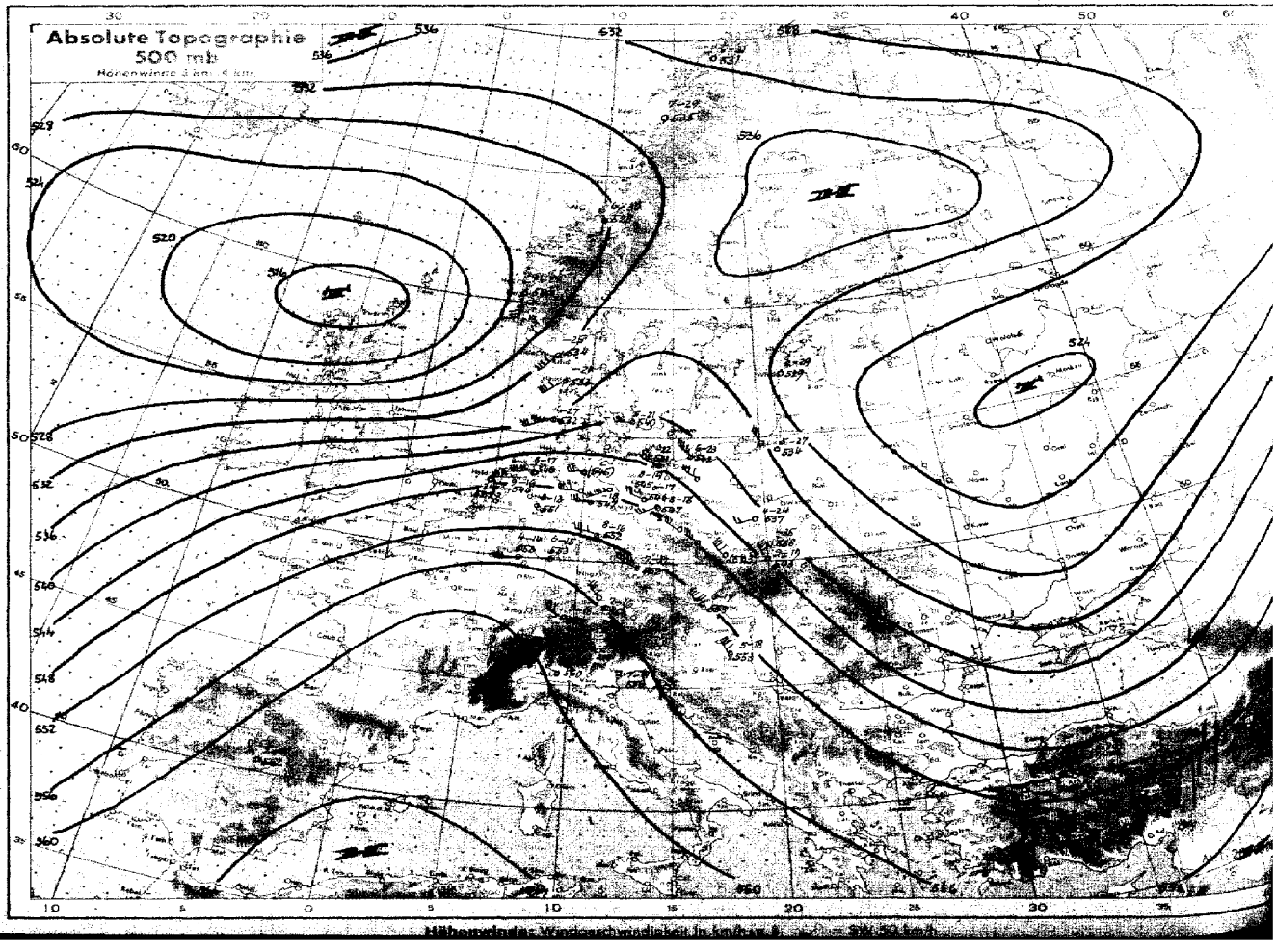

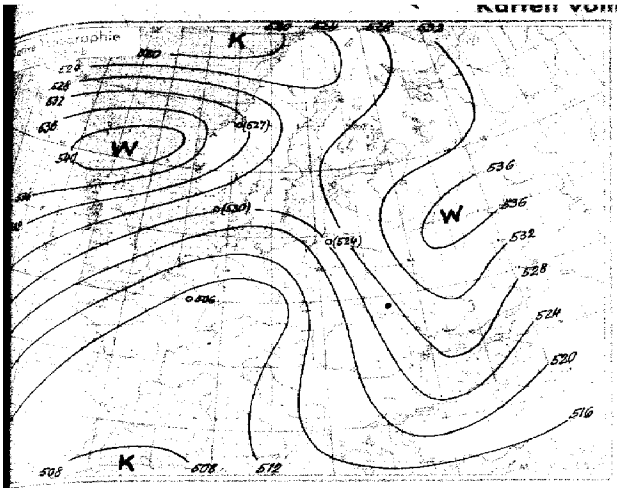

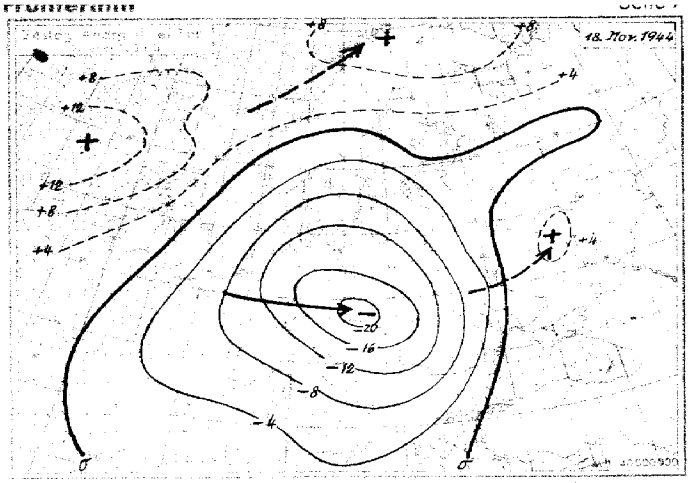

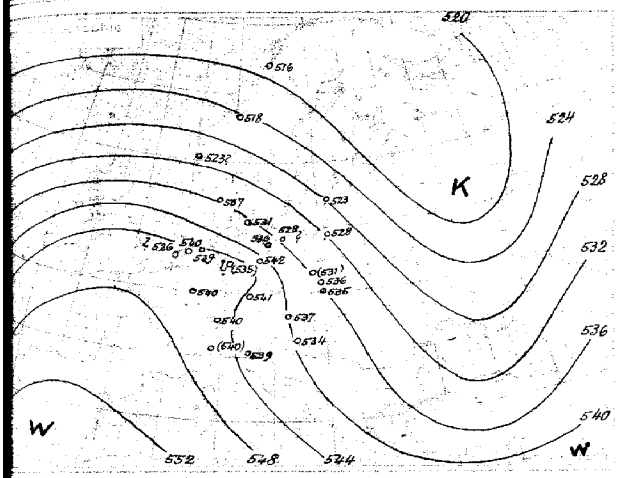

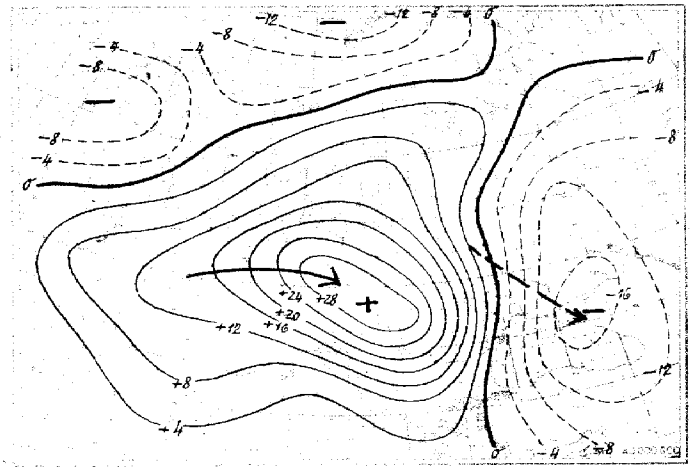

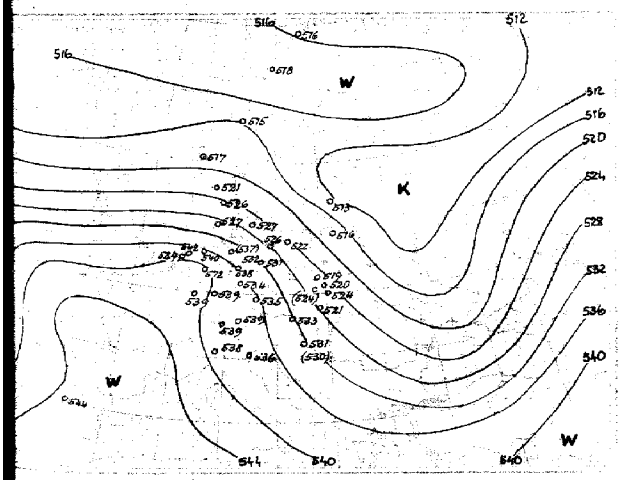

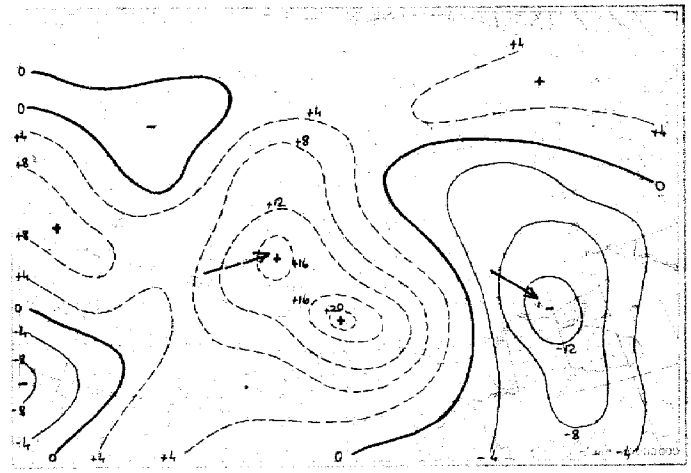

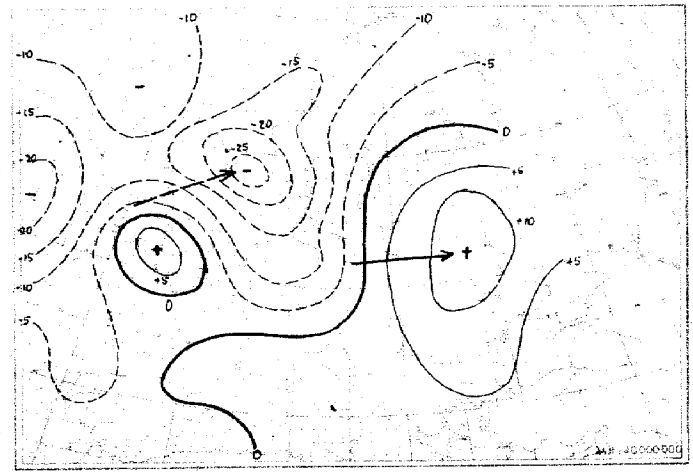

3stündige Bodendruckänderung seit heute 5 Uhr in Millibar

24stündige Bodendruckänderung seit gestern 8 Uhr in Millibar

Nr. 323

Höhen-Aufstiege
2. Teil

Sonnabend, den *18. November* 19..

Seite

uu = Datum
G1G1 = Uhrzeit (D.G.Z.)

Oberer Teil: U QQ TT = Relative Feuchte in 10 %, darunter Pseudopot. Temperatur in °C und wahre Temp. (°C) an den Hauptisobarenflächen
Mittlerer Teil: { HaHaHa = Höhen der Hauptisobarenflächen in dyn. Dekametern. HrHrHr = Abstand zwischen 500 u. 1000, 225 u. 500, 96 u. 225, 41 u. 96 mb-Fläche.
Unterer Teil: PrPrTTUr = Druck, Temperatur und Feuchte an den markanten Punkten.
Klammern zeigen an, daß der Wert durch Verlängerung der Zustandskurve ergänzt ist.

	Ort Kennziffer Höhe	Vardsø 700 30 m	Bardufoss 137	Bodø 010 15 m	Rovaniemi 807 80 m	Alakurtti 111	Helsinki 387 125 m	Vaasa 480	Drontheim 017 50 m	Bergen 022 65 m	Kjeller 041	Kristiansand 032 30 m	Hanstholm 183 27 m	…vandsfluk 164	Kopenhagen 181	Aasenlisina 610 72 m	Krasnogvardeisk 645 60 m	Schimsk 396	Wilna 113	Gerdauen 319	Bolenhafen 550 3 m	Swinemünde 455	Hesf (Pomm.) 166	Hamburg 498 12 m	Helgoland 485 42 m	Emden 354 1 m	Gilze 155	Leeuwarden 010	Helder 277	Calais 308 35 m	Le Havre 380 110 m	Cherbourg 305 132 m	Brest 220	St. Nazaire
	uu G1G1		1805	1805					1805	1805		1805	1805	1806	1806				1804	1805		1805	1804	1807		1816	1806	1806	1806					
U QQ TT	41		-	-					-	-		-	-	-	-				-	-		-	-	-		-	-	-	-					
U QQ TT	96		-	-					-	-		-	-	-	-				-	-		-	-	-		-	-	-	-					
U QQ TT	225		-	-64					-57	-55		-	-58	-	-61				-59	-57		-56	-62	-		-59	-	-67	-					
U QQ TT	300		-54	-53					-53	-49		-	-43	-	-48				-50	-47		-45	-47	-		-45	-47	-45	-61					
U QQ TT	400		[7] -41	-41					-40	-41		-	2-31	-	-32				-38	[5] 37		-31	6-34	-		7-28	-30	8-28	-28					
U QQ TT	500		[6] 24-31	[7] 20-29					[6] 25-30	[7] 30-29		-25	39-31	-27	[0] 40-21				[2] 25-19	[5] 28-27		-22	[6] 24-23	-		[8] 46-17	-18	[9] 49-16	-26					
U QQ TT	600		[7] 25-20	[6] 24-17					[5] 23-20	[9] 16-19		-16	[4] 33-11	-17	[8] 38-11				[5] 27-11	[5] 24-18		36-18	[5] 31-14	[9] 43-8		-8	-8	[9] 44-7	-18					
U QQ TT	700		[6] 20-12	[5] 18-14					[9] 16-14	[9] 19-14		-13	31-8	[5] 26-7	[9] 33-7				16-13	[6] 20-12		-7	[5] 22-10	[9] 39-2		8-2	-6	[9] 43-8	-13					
U QQ TT	800		[8] 13-10	[7] 18-6					-10	[8] 16-4		-9	21-7	[7] 29+1	[8] 17-8				9-10	[9] 8-13		-4	[0] 17-8	[0] 33+1		[8] 34+3	+2	[8] 35+3	-5					
U QQ TT	900		[0] 10-5	[7] 11-4					-6	8-4		-2	-4	[9] 22+2	[7] 11-4				-10	6-7		11-4	[9] 9-5	[0] 29+5		+7	+1	[8] 36+8	+4					
QQ	950		8	5					11	14		-	13	16	12				-	7		9	9	20		-	-	33	-					
QQ T1T1	Boden		4-3	-7					5-5	9-2		11+1	11+1	16+3	13+9				3-5	5-3		9-1	6-2	12+2		23+7	13+2	27+9	26+2					
HkHkHk	41		-	-					-	-		-	-	-	-				-	-		-	-	-		-	-	-	-					
HaHaHa	96		-	-					(1573)	-		-	(1600)	-	-				-	(1586)		-	-	-		-	-	-	-					
HaHaHa	225		-	1051					1046	1049		-	1090	-	1091				1052	1062		1077	1070	-		1085	(1082)	1085	(1055)					
HaHaHa	300		868	876					867	866		-	886	-	891				873	880		893	890	-		903	901	902	873					
HaHaHa	400		681	688					680	678		-	691	-	698				683	689		699	699	-		706	707	707	683					
HaHaHa	500		531	535					528	525		534	533	532	540				529	534		541	542	(545)		546	547	546	529					
HaHaHa	600		401	405					398	394		401	399	400	405				400	403		408	408	409		407	411	409	397					
HaHaHa	700		287	291					284	281		287	281	285	288				286	289		301	293	290		290	292	290	283					
HaHaHa	800		187	190					184	181		186	180	181	186				186	188		189	191	185		185	187	184	181					
HaHaHa	900		97	98					94	90		96	90	88	95				98	100		98	102	92		91	94	90	89					
HaHaHa	1000		15.0	17.5					11.6	7.8		11.8	9.5	4.6	12.7				16.7	18.3		15.5	19.4	7.8		5.6	9.0	4.2	4.6					
HrHr	41/96		-	-					-	-		-	-	-					-			-	-	-		-	-	-	-					
HrHr	96/225		-	-					(517	-		-	(530)	-					-	(524		-	-	-		-	-	-	-					
HrHr	225/500		-	516					518	513		-	537	-	531				523	528		536	528	-		539	535	540	(536)					
HrHr	500/1000		516	518					515	517		521	526	527	527				513	516		526	522	(537)		540	538	542	524					
PrPrTTUr	Markante Punkte		-	-					-	-		-	12551	-	-				-	-		-	-	-		-	-	-	-					
			-	-					-	-		-	18551	-	-				-	-		-	-	-		-	-	-	-					
			-	-					14571	-		-	21581	-	-				-	-		-	-	-		-	-	-	-					
			-	16641					18591	-		-	23581	-	-				20601	-		68594	-	52657		-	-	16031	-					
			-	24641					24601	-		-	27981	-	-				23591	11591		73550	20641	55628		15681	24591	18571	-					
			27581	29581					32571	-		-	32901	-	20631				27521	17591		56561	24601	72520		21681	25591	24631	-					
			96516	64656					47857	39921		44811	43796	-	35891				28521	23571		78549	36911	82020		37916	33921	45697	26521					
			82600	67678					56733	47808		58671	56381	50791	67599				32961	74606		83549	45746	83020		66621	71001	52657	27651					
			87560	86517					75622	56716		65641	66584	75520	72569				48818	79639		85551	76686	87044		75018	74511	76038	56711					
			93530	93558					89561	65689		72631	85591	86097	75699				79591	86619		98551	89588	95030		88081	87041	98016	73617					
			98540	01538					91567	75619		77611	92541	91940	87567				86551	95549		98007	99007	98010		92061	94061	97060	92031					
			01530	02559					01517	01018		01029	01010	00030	02038				02528	01529		02028	02007	01020		01090	00021	01090	01090					

Klartexte (heute)

Hamburg: ●° v. 0.08 - 0.15 9/10 St Sc, 0.45 -> Gi (5.1) 10/10 Ns, darin ab 3.0 Scheibenvereisg. 0

Münster: ●° ∞' geschicht. -> Gi, darin 3/10 Sc 1.3 - 1.8, bei 2.0 Übergang i. 10/10 As, Cs 2.4 -> Gi, zwischen 4.0 u. 6.0 stellenw. stark. Auflock.

Neuruppin: ● ∞ 1.1 - 1.9 u. 2.8 - 4.2 10/10 St d.1 - 1.1 n. E aufgelock. 10/10 Sf 1.9 - 2.8, 10/10 As 4.2 - 8.2, E-Hor. fast frei, Wolk. i. W. teilw. Zuswachs., 6/10 Cs - etwa 9.0

Frankfurt: Boden ∞ 2, ∞ 1 - 1.0, 3/10 Sc i. 1.0, geschicht. ∞ - Gi, 3/10 Ac i. 4.5, 10/10 Cs 6.8 -> Gi (6.8.)

Udetfeld: ∞1, 0.6 - 1.4 10/10 St, Eiswolken, darüber wolk., 1.5 8/10 Ac lent., 5.0 am W.-Horiz. Spuren v. As.

Lindenberg: Drachenanstieg 10/10 St Fs, ● stark. Eisansatz, Sicht 1 km.

Breslau:

	Ort Kennziffer Höhe	Madrid 353 667 m		Limoges 361		Straßburg 044	Frankfurt 416	Münster 066	Erfurt 548 320 m	Berlin 440 57 m	Berlin 440 57 m	Neuruppin 314	Lindenberg 425 122 m	Breslau 411 120 m	Pilsen 666	Minsk 897				Zwiesel 684	Udetfeld 463	Litzmannstadt 557	bei Krakau 661	Krakau 501 216 m	Fünfkirchen 547	Wien 501 157 m	Wien 501	München 414 526 m	bei Friedrichshafen 695	Sète 224	Marseille 231 9 m		Mailand 302	Venedig 312 13 m
	uu G1G1	1807				1808	1807	1808	1808		1805	1807	1806		1805					1805	1806	1805	1803	1805	1805	1805	1807	1806	1805				1805	1805
U QQ TT	41	-				-	-	-	-		-	-	-		-					-	-	-	-	-	-	-	-	-	-				-	-
U QQ TT	96	-				-65	-	-	-		-	-	-		-					-	-	-	-	-	-	-	-	-	-				-	-
U QQ TT	225	-				-58	-	-	-		-55	-	-		-57					-	-	-	-49	-61	-64	-61	-	-	-61				-	-60
U QQ TT	300	-				-43	-	-	-		-42	-	-		-42					-	-	-49	-44	-45	-47	-46	-	-	-43				-40	-44
U QQ TT	400	-				3-29	-	-	8-28		0-29	7-30	-		8-28					-43	-	4-34	-34	5-32	-29	-29	-	-	5-28				-28	-29
U QQ TT	500	[2] 44-15				[4] 21-14	[6] 46-15	[8] 1-13	[8] 46-14		[0] 45-17	[8] 41-19	[8] 42-18		[9] 44-17					-27	-	[4] 32-24	-25	[9] 31-13	[5] 41-18	[6] 42-17	-	[7] 45-16	[7] 46-16				[4] 45-16	[7] 49-16
U QQ TT	600	[2] 43-4				4-8	[4] 39-7	[9] 46-7	[8] 42-8		[0] 41-9	[8] 41-9	[7] 40-9		[7] 41-8					-17	[9] 32-14	[5] 27-17	-16	[5] 30-14	[5] 34-11	[6] 37-10	[9] 38-11	[6] 40-8	[5] 40-8				[3] 40-7	[5] 58-9
U QQ TT	700	[5] 39+1				[5] 33-1	[3] 43-1	[0] 42-2	[8] 36-3		[0] 33-6	[9] 37-4	[0] 37-4		[0] 38-3					-11	[3] 20-9	[6] 21-12	-7	[7] 23-10	[5] 18-6	[5] 28-6	[9] 33-6	[3] 32-2	[3] 34-1				[4] 39+1	36-1
U QQ TT	800	[4] 34+7				[5] 31+4	[3] 36+3	[8] 33+1	[6] 32+5		[0] 23-4	[9] 18-1	[9] 24-4		[0] 29-1					-5	[5] 14-6	[8] 14-10	-6	[8] 18-6	[6] 23-2	[5] 31-2	[6] 17-5	[4] 28+3	[4] 33+5				[4] 24+1	+1
U QQ TT	900	[5] 23+9				[8] 30+7	[4] 23+7	[8] 35+8	[4] 26+8		[0] 14-2	[0] 16-3	[9] 16-2		[0] 22+2					-5	[9] 1-6	[8] 1-10	-5	[9] 10-5	[9] 18+0	[6] 21+4	[4] 16+2	[6] 24+6	[6] 25+5				[5] 21+1	+1
QQ	950	-				18	19	29	20		11	14	14		33					-	8	6	-	10	18	15	11	17	16				19	-
QQ T1T1	Boden	19+1				17+1	11+0	25+7	16-0		11+1	12+2	13+1		11-1					3	7-14	5-4	-	10-2	3-5	4-3	7-3	15-1	16-1				10-[illegible]	-1
HkHkHk	41	-				-	-	-	-		-	-	-		-					-	-	-	-	-	-	-	-	-	-				-	-
HaHaHa	96	-				1599	-	-	-		-	-	-		-					-	-	-	-	-	-	-	-	-	-				-	-
HaHaHa	225	-				1092	-	-	-		1087	-	-		1093					-	-	(1068)	1074	1078	1086	1089	-	-	1097				(1100)	1095
HaHaHa	300	-				908	-	-	-		902	(900)	-		910					-	-	886	887	895	906	908	-	-	915				917	913
HaHaHa	400	-				713	(715)	-	713		706	704	-		713					715	-	696	695	702	712	713	-	-	718				721	719
HaHaHa	500	569				563	553	551	552		546	545	547		552					544	(543)	537	538	543	553	553	(549)	556	557				560	556
HaHaHa	600	423				416	416	413	415		410	409	411		416					412	409	405	406	409	416	417	414	419	420				423	420
HaHaHa	700	303				297	297	293	296		292	291	293		297					297	293	290	291	293	299	299	296	301	302				303	301
HaHaHa	800	197				191	192	188	192		189	187	189		193					195	191	189	189	191	196	196	193	195	196				198	196
HaHaHa	900	101				97	98	94	97		98	95	98		100					105	101	100	100	101	104	103	101	101	102				106	103
HaHaHa	1000	16.8				13.1	14.1	8.3	12.4		16.1	12.2	15.3		17.2					22.7	18.6	18.4	18.4	19.2	20.8	19.7	18.7	19.1	17.8				22.2	20.0
HrHr	41/96	-				-	-	-	-		-	-	-		-					-	-	-	-	-	-	-	-	-	-				-	-
HrHr	96/225	-				506	-	-	-		-	-	-		-					-	-	-	-	-	-	-	-	-	-				-	-
HrHr	225/500	-				540	-	-	-		542	-	-		541					-	-	(531)	536	535	534	537	-	-	540				(540)	539
HrHr	500/1000	544				539	539	542	539		531	532	532		535					521	(524)	519	520	524	532	533	(530)	539	537				538	536
PrPrTTUr	Markante Punkte	-				-	-	-	-		-	-	-		-					-	-	-	-	-	-	-	-	-	-				-	-
		-				-	-	-	-		-	-	-		-					-	-	-	-	-	-	-	-	-	-				-	-
		-				-	44957	-	40788		-	-	-		-					-	-	-	-	-	-	-	52699	-	-				-	-
		-				-	49656	-	53638		-	-	54048		-					-	-	-	22501	18601	-	36461	66597	-	-				-	18611
		-				-	51666	-	66586		-	-	58606		-					-	-	-	36901	20641	-	49731	74549	-	-				24561	44715
		-				-	61593	-	68558		-	-	72538		-					-	-	-	45791	24581	-	58606	77537	-	-				[illegible]	57619
		-				-	69512	50648	71548		-	-	75540		-					37951	53697	24611	52791	55644	20641	68576	78566	45719	24469				[illegible]	62394
		-				-	71513	79010	76518		20611	-	78548		19591					56791	65618	36884	68601	62646	33921	92544	89023	59589	45716				57604	69515
		-				-	91074	85085	89094		74549	-	83540		45728					81651	69591	55694	96581	73607	45721	98025	91034	63694	55618				[illegible]	99051
		15034				07651	94048	93116	91085		85539	34886	88520		58596					83561	68602	79587	82551	82569	82627	93007	93517	92803	65677				82005	82511
		85164				18691	99048	95098	92066		96518	45748	97010		93519					94532	83565	81619	86581	86695	95038	98039	97808	99008	86075				97057	[illegible]
		45039				96029	00010	00199	98057		04020	86548	00010		98009					80549	99518	00530	00809	00018	01539	01539	00628	96419	95019				01019	[illegible]

Klartexte (heute)

München: 4.2 - 4.6 9/10 lock. Ac, im W stärker aufgerissen, 6.4 -> Gi 9/10 i. W absink., As, Cs.

Wien: ∞3 0.0 - 0.3, ∞² 0.3 - 0.7, ∞° n.d. z. 0.7 - 1.8, 1.7 -> Gi 10/10 Ns, dar. x Fall - 4.5, darüber [illegible] - 3.5, Eisans. gep. E stärk. aufgelock. b. Aufg. at FS-Bild 2.7 - 3.6

Erfurt: ∞ 1.6 Fallstreif. 2.2 - 2.8, 4/10 As Ac, ab 3.3 zunehm. ∞ u. 8/10 As, Ac, 4.4 - 9.3 dünn. 10/10 As.

Paris:

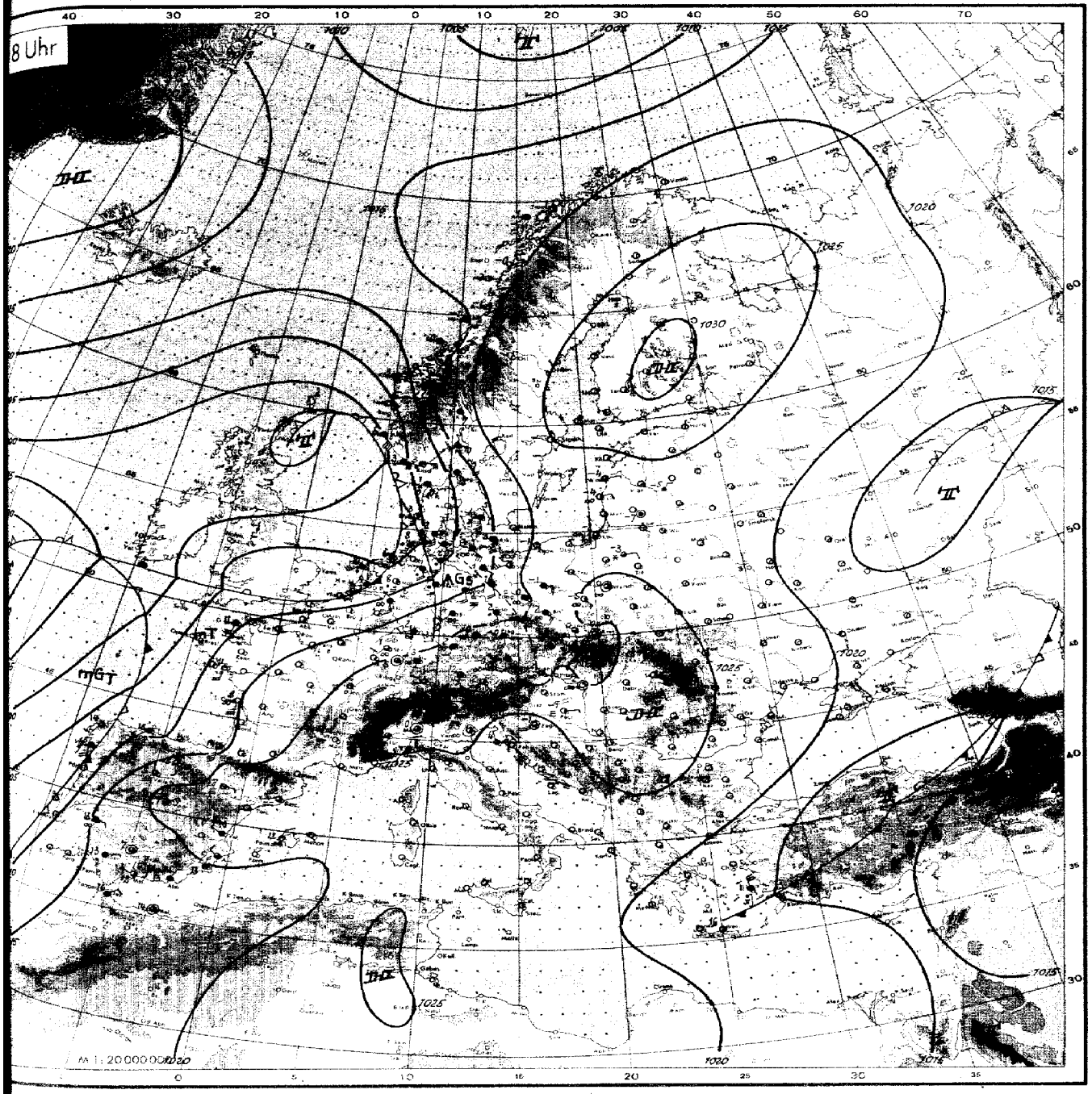

Wetterübersicht *Sonnabend* den *18. November* 1944

Die letzten 24 Stunden brachten einen kräftigen Vorstoß subtropischer Warmluft aus Südwest- bis West gegen die kontinentale Kaltluft, die über dem Festlandsgebiet als arktische Kaltluftmasse bezeichnet werden kann. Dabei hat sich zwischen dem Nordosten und dem Südwesten des Reiches eine Frontalzone von 12° Unterschied der Mitteltemperaturen in der unteren Troposphäre herausgebildet. Die erste der aus dem Azorenraum vorstoßenden Zyklonen an dem Warmluftstrom hat sich seit gestern früh mit abnehmender Geschwindigkeit von Südwestirland etwa 500km nach Nordosten verlagert. Inzwischen ist der nun bis etwa 55° Nord vorgetragene Okklusion begann die Ausbildung eines Höhentiefs über Schottland. Die Höhendivergenz vor der Warmluftzone hat sich seit gestern vom Kanal zum Ostteil der Nordsee verlagert. Das damit gekoppelte Druckfallgebiet hat vor der westnorwegischen Küste in 24 Stunden bis 24 mb Druckfall gebracht. Die entstehende Gradientverschärfung ließ über der Nordsee und den Inseln die Winde z.T. bis Sturmesstärke auffrischen. Über dem Osten des Reiches beträgt die Windrehung zwischen der Südostströmung in den bodennahen Schichten der Kaltluft und der Höhenströmung oberhalb 1000m z.T. 180 Grad. Dieser kräftigen Überschiebung entsprechen die Ausdehnung des Aufgleitniederschlages und das langsame Vordringen der Warmfront am Boden. So fielen über Holland und den angrenzenden Teilen Nordwestdeutschlands in den letzten 12 Stunden vielfach 20 z.T. 30mm Niederschlag. Die Wetterwirksamkeit über dem Reichsgebiet geht dabei zunehmend von der westlichen Windkonvergenz auf die weiter ostwärts gelegene über. Eine solche Ausbildung zweier Konvergenzen entspricht der Einbeziehung sowohl der warmen wie der kalten Extremmasse in den Bereich einer Zyklone.

Die Kaltfront der ersten Zyklone ist heute morgen in Holland eingedrungen und dürfte über Südengland bereits in die Warmfront einer zweiten Zyklone übergehen, deren Kaltfront bereits an der Westküste Spaniens belegt ist und wohl einen Abschluß bildet. Sie wird auch für das Mittelmeer die dort herrschende störungsfreie Witterung beenden.

Die Ausbildung der Südwestlage zum Zeitpunkt eines ausgesprochenen Minimums dieser Lagen und die Beendigung der Ostlage zur Zeit eines ausgesprochenen Maximums zeigt, daß der in diesem Spätherbst verfolgbare Rhythmus gestört ist.

gez. Siegel

Zentrale Wetterdienstgruppe

Sonnabend den *18. November* 19

Ausland

Bodenstationen: Küstenorte o	Höhe m	JJJ	Gestern 14 Uhr CC	wwVhN	DDFWN	PPPTT	UC app	Gestern 19 Uhr CC	wwVhN	DDFWN	PPPTT	UC app	RR TxTn SVe E
Vardö o	12	004											
Ingöy o	4	005											
Tromsö o	102	008						5X	03958	19388	25400	8X801	91015
Bodö o	17	010	57	12964	12325	28600	6X606	5X	03868	08328	26700	7X802	00003
Nordöyan o	37	014						00	00990	12400	25250	70808	00293
Krakenes o	41	021	10	01991	14201	23101	60909	40	11991	14201	19400	60810	00291
Utsira o	56	026	24	02964	10424	21003	60707	50	63658	13628	16302	6X715	00460
Lister o	9	030	62	02967	06527	22701	60745	XX	039X8	06628	18301	8X714	00493
Ferder o	9	036	52	02854	05126	27701	5X906	5X	01853	08313	25501	7X806	00380
Aarhus o	47	180	54	02956	10527	24103	69607	5X	03858	12528	22403	6X809	00480
Kopenhagen o	5	181	42	01852	02203	24703	45904	50	01753	12224	23702	71704	00170
Skagen o	3	182	55	02843	08226	25602	72904	5X	03848	12328	23102	7X805	00380
Biarritz	29	202											
Lyon	198	210											
Paris/Le Brg.	46	215											
Brest	75	220											
Le Havre o	119	230											
Marseille	12	231											
Nanzig	236	237											
Châteauroux	153	252											
La Coubre o	6	269											
Helder o	6	291	5X	52548	12628	14803	8X919	62	66435	14768	08805	0X814	06421
Vlissingen o	1	292											
De Bilt	12	293	5X	51565	16428	17603	8X709	5X	62325	16168	11905	9X712	05091
Genua o	2	305						04	01790	02312	24808	70302	00160
Venedig o	10	312						04	01890	00203	26305	80303	00080
Zara o	12	315											
Rom o	3	322											
Brindisi o	16	331											
Cagliari o	35	338											
Syrakus o	15	655											
Madrid	667	353	70	01772	08342	20412	68904	00	01890	00042	20709	18300	00120
Almeria o	65	355	24	01990	22212	21412	60903	20	01990	00013	20216	72401	00090
Mahon	40	357	70	01853	02113	23616	80903						
Barcelona o	42	358	00	00690	16200	22016	60801	00	00890	24100	22313	70301	00180
La Coruña o	57	362	24	02751	20517	14217	41001	02	01790	20141	13015	63602	00371
Lissabon	227	384											
Funchal o	110	395											
Pt. Delgada o	22	396											
Horta o	65	398											
Teneriffa o	37	400	9X	01648	16368	12720	8X000						
V. Cisneros	6	404	04	058X0	14125	14222	53901						
Pinsk	137	569											
Kauen	83	466											
Riga	2	470											
Dorpat	81	476											
Helsinki	15	481											
Vaasa	9	483											
Kuopio	233	484											
Rovaniemi	80	607											
Budapest	130	541	41	01484	63519	23005	70306						
Bukarest	92	575											
Klausenburg	374	590											
Belgrad	138	701											
Sofia	538	720											
Athen	239	730											
Canea (Kreta)	63	737											
Tunis	10	080											
Orel	191	841											
Dno	71	858											
Minsk	211	887											
Smolensk	234	889											
Kiew	185	957											
Dnjepropetrowsk	62	968											
Odessa	50	975											
Mariupol	40	981											
Sewastopol	8	968											
Bergstationen:	**Höhe m**	**JJJ**	**CC**	**wwVhN**	**DDFWN**	**PPPTT**	**UC app**	**CC**	**wwVhN**	**DDFWN**	**PPPTT**	**UC app**	**RRTTE**
Mussaila	2926	726											
Lomnitzer Spitze	2640	685											
Fanaraken	2072	024	10	49205	10545	85865	00706						
Mt. Ventoux	1980	248											
Puy de Dôme	1467	246											
Izana	2367	401											

Station	Heute 2 Uhr CC	wwVhN	DDFWN	PPPTT	UC app	Heute 8 Uhr CC	wwVhN	DDFWN	PPPTT	UC app	RR TxTn SVe E
Vardö											
Ingöy											
Tromsö						54	01963	18384	19901	70877	91051
Bodö	5X	03868	04328	22621	8X809	50	01963	06433	18150	60843	00513
Nordöyan											
Krakenes	52	02763	08327	15201	XX810	41	03882	08418	08703	6X515	-
Utsira											
Lister						6X	64668	08768	04103	7X717	11561
Ferder						XX	74409	10649	16501	99807	96541
Aarhus	5X	03858	45928	14803	7X820						
Kopenhagen	50	02854	16604	19604	80710	62	22844	14728	14404	7X717	91380
Skagen	5X	03748	12528	11703	7X813	6X	64638	13668	12003	8X813	03661
Biarritz											
Lyon											
Paris/Le Brg.											
Brest											
Le Havre											
Marseille											
Nanzig											
Châteauroux											
La Coubre						00	00690	10600	15510	80301	-
Helder	5X	62426	18668	05609	9X604	5X	62536	20668	05600	0X322	-
Vlissingen											
De Bilt	5X	64335	18668	08809	0X905	5X	62334	22568	08909	9X906	-
Genua						50	03765	02226	24607	86801	-
Venedig						07	05690	00004	26303	80202	00060
Zara											
Rom											
Brindisi											
Cagliari											
Syrakus											
Madrid	00	00790	04300	21208	60901	57	02755	04506	20307	6X301	00032
Almeria	40	00890	10100	20214	80802	54	02854	02417	18913	73401	20180
Mahon											
Barcelona						5X	04566	22126	23312	7X702	00340
La Coruña	40	02754	18314	07946	50807	50	02756	18316	07514	70816	96571
Lissabon											
Funchal											
Pt. Delgada											
Horta											
Teneriffa						21	01753	04114	14320	90421	08073
V. Cisneros						62	63656	14328	15818	8X402	03161
Pinsk											
Kauen											
Riga											
Dorpat											
Helsinki											
Vaasa											
Kuopio											
Rovaniemi											
Budapest	00	00810	00000	25751	90901	04	05690	00012	24852	90501	-
Bukarest											
Klausenburg											
Belgrad											
Sofia											
Athen											
Canea (Kreta)											
Tunis											
Orel											
Dno											
Minsk											
Smolensk											
Kiew											
Dnjepropetrowsk											
Odessa											
Mariupol											
Sewastopol											
Bergstationen:	**CC**	**wwVhN**	**DDFWN**	**PPPTT**	**UC app**	**CC**	**wwVhN**	**DDFWN**	**PPPTT**	**UC app**	**RRTTE**
Mussaila											
Lomnitzer Spitze											
Fanaraken											
Mt. Ventoux											
Puy de Dôme											
Izana						10	019X0	26701	XXX05	40-[illegible]	00141

Höhenwinde (dd vv)

yy = Datum G,G, = Uhrzeit (DGZ.) dd = Windrichtung (N = 36) vv = Windgeschwindigkeit in km/Std.

Ort	Berlin	Krakau	Drontheim	Brüsterort	Venedig	Hanstholm	Gotenhafen	Kopenhagen	Berlin	Krakau	bei Friedrichshafen	Drontheim	Emden	Kopenhagen	Wien
yyG,G,	17 17	17 17	17 17	17 16	17 16	17 17	17 15	18 05	18 05	18 05	18 05	18 05	18 06	18 06	18 05
20.0 km															
24.0 ..															
16.0 ..															
13.0 ..					(14.0) 33 110	(10.9) 31 180	(12.4) 31 90	(12.3) 30 140		(12.5) 35 120		(12.5) 26 20			
11.0 ..	(10.5) 36 90	36 100	(10.5) 14 20	(10.5) 31 90	34 110	(9.3) 28 120	32 90	29 130	31 120	35 160	32 60	33 40	(10.5) 28 120		
9.0 ..	33 110	34 100	13 40	32 100	(7.5) 33 130	(8.3) 27 100	31 100	29 120	30 110	33 160	32 60	22 30	28 140	(11.0) 29 120	33 100
7.0 ..	32 110	33 80	12 60	32 80	(6.5) 33 110	28 70	32 70	29 100	30 80	34 130	31 60	22 40	27 100	(9.0) 29 120	32 100
5.5 ..	32 70	34 70	12 40	32 80	33 80	28 60	31 50	27 60	30 60	33 80	30 80	19 30	27 100	(7.0) 29 100	32 100
4.0 ..	35 40	34 60	12 50	32 50	33 60	22 40	32 50	25 40	29 40	32 60	29 70	18 50	27 80	(5.3) 27 60	32 90
3.0 ..	28 30	34 50	17 50	33 50	31 40	17 20	32 70	21 40	27 40	33 50	27 50	16 60	26 70	(4.0) 25 40	30 70
2.0 ..	29 20	34 70	15 50	01 60	28 40	15 30	01 40	(2.1) 16 60	31 40	30 40	27 50	19 70	26 50	(3.0) 22 40	27 40
1.5 ..	35 40	34 50	35 40	02 30	27 20	12 30	02 50	-	20 40	30 70	27 50	19 40	26 50	(1.5) 19 30	24 30
0.8 ..	20 40	34 50	15 30	03 40	23 40	11 50	05 20	-	18 30	29 40	34 30	19 50	26 70	16 60	27 02
0.2 ..	34 10	(0.4) 27 20	15 20	04 40	23 40	11 40	04 30	-	18 30	(0.4) 28 40	(0.6) 23 40	20 50	23 90	15 60	26 05

Piloten Vortag — Piloten heute

Ort	Hamburg	Litzmannstadt	Klagenfurt	Mest	Kopenhagen	Pilsen	bei Friedrichshafen	Leeuwarden	Bergen	Budapest
yyG,G,	17 15	17 17	17 17	17 16	17 16	17 17	17 17	17 19	17 17	17 14
7.0 km	30 110	(4.8) 01 60	(4.5) 35 110	(4.2) 32 110	(3.5) 31 130	31 90	(6.0) 32 130	(9.0) 27 130	22 30	
5.5 ..	29 70	(4.0) 36 70	(7.0) 35 70	(4.0) 30 60	(4.0) 31 100	32 70	21 100	(7.0) 27 110	19 30	35 50
4.0 ..	29 50	(3.0) 36 70	(5.3) 32 70	(5.3) 29 40	(5.3) 28 30	32 60	30 30	(5.3) 27 20	(4.2) 18 10	36 50
3.0 ..	26 30	(1.5) 34 40	34 40	31 30	27 20	31 50	27 20	22 70	(3.5) 17 15	36 40
2.0 ..	27 20	(1.2) 32 30	28 20	36 20	28 05	31 30	26 50	21 70	16 30	03 30
0.8 ..	19 20	(1.5) 13 40	C	10 20	(0.9) 44 20	21 20	18 10	17 60	13 20	32 50

Ort	Brüsterort	Litzmannstadt	Hamburg	Leeuwarden	Fünfkirchen	Mest	Pilsen	Kristiansand	Swinemünde	Mailand
yyG,G,	18 04	18 05	18 07	18 06	18 05	18 04	18 05	18 05	18 05	18 05
7.0 km	(6.0) 33 180	(5.0) 26 30	(10.5) 29 110	(4.9) 25 120		(12.5) 29 160	30 100	(6.4) 29 120	(6.6) 31 90	(4.3) 31 60
5.5 ..	(4.0) 33 100	(4.0) 35 40	(4.0) 28 90	26 90	33 80	(7.0) 32 110	30 110	22 80	30 80	30 50
4.0 ..	(5.5) 33 70	(3.0) 32 40	(5.3) 27 60	26 80	33 60	(5.3) 32 90	29 70	21 70	29 30	36 15
3.0 ..	01 40	(2.5) 25 30	(3.0) 27 70	35 70	34 60	34 42	30 70	16 70	(3.2) 26 20	27 20
2.0 ..	36 20	(1.2) 35 20	(1.5) 33 40	25 50	30 40	21 40	29 60	14 70	19 20	26 20
1.5 ..	01 30	10 20	(0.9) 42 40	26 70	23 30	16 40	23 30	15 60	17 50	29 19

Wolkenmessungen

C = Wolkenart, vv = km/std., dd = Zugr. 36 = N

Ort		
yy G,G,		
Cu. Höhe		
dd vv		
Ort		
yy G,G,		
Cu. Höhe		
dd vv		
Ort		
yy G,G,		
Cu. Höhe		
dd vv		

Täglicher Wetterbericht

des Deutschen Reichswetterdienstes
Herausgegeben von der Deutschen Seewarte
Verlagsort Hamburg

[Jahr]gang: 69 Nr. 324 Sonntag, den 19. November 1944

[Sei]te 1

Erläuterung: Die Beobachtungen sind sämtlich in der Form der 1935 in Warschau beschlossenen Einheitsschlüssel wiedergegeben. Kurze Erläuterungen zu den einzelnen Ziffern werden zu Beginn jedes Vierteljahres beigegeben. Ausführlich finden sie sich in „Anweisung zur Verzifferung von Wettermeldungen", herausgegeben vom Reichsluftfahrtministerium. Alle Zeitangaben in DGZ.

Deutschland Stationen (Küste o)	Höhe m	JJJ	Gestern 14 Uhr CC	wwVhN	DDFWN	PPPTT	UCapp	Gestern 19 Uhr CC	wwVhN	DDFWN	PPPTT	UCapp	RR TxTx/SVse E	Heute 2 Uhr CC	wwVhN	DDFWN	PPPTT	UCapp	Heute 8 Uhr CC	wwVhN	DDFWN	PPPTT	UCapp	RR TnTn/SVse E
[Ham]burg-Fu.	18	403	6x	63535	18368	08718	0x804	6x	58334	18368	09404	0x301	11091	5x	21543	18368	10109	9x300	5x	63444	18368	09408	8x107	03081
[Ham]burg/Fgh.	41	400	xx	46209	20459	05508	8x904												5x	58527	16358	06707	0x805	02071
	28	460	5x	34428	18458	07607	0x603	5x	21048	20458	07509	06200	02091	xx	46109	20449	09208	0x101	6x	64538	18468	07208	0x909	04071
[Swine]münde o	1	406	6x	64628	16668	10003	8x840	6x	62335	16368	09206	0x800	02231	5x	03458	22158	10306	9x305	6x	62535	18368	09608	0x705	02151
[Ark]ona o	1	464	6x	64654	14668	11202	9x712	5x	62528	16468	08309	06705	03251	5x	21618	24458	09606	9x304	xx	67209	18359	09407	0x814	01221
[Sy]lt/[Westerl]and	16	461	5x	05435	22858	06008	9x203	5x	05544	22328	06508	9x202	97091	5x	62478	18328	08008	0x101	5x	64232	18468	05307	0x708	06701
[Hel]goland o	50	465	xx	48109	55949	06109	0x203	5x	05636	22526	07809	0x201	02461	5x	62448	22658	09068	0x902	5x	02644	51668	05608	0x702	04561
[Bork]um o	6	401	6x	64638	20568	07908	0x303	xx	57209	20569	09408	0x304	07221	5x	63458	16548	10008	0x801	5x	05677	16667	06108	0x808	05261
[Bre]men	4	442	6x	53635	22168	09204	9x301	6x	54534	22558	10209	0x[illegible]01	01091	5x	52578	30258	11008	9x301	5x	05665	16357	09408	8x106	01071
[Wi]lhorn	22	402	6x	03648	20368	10709	0x302												07	22890	16426	08440	50803	91090
[Det]mold	178	187	57	03855	22328	12711	7x301	5x	03858	22328	12611	7x300	94111											
[Han]nover	51	421	5x	62548	20368	11409	0x300	5x	05658	20268	11711	8x403	03111	50	05666	18226	12598	90101	54	22775	16327	11008	82705	00060
[Ma]gdeburg	45	408	5x	53446	16368	13006	9x804	57	05534	18428	13007	9x402	08081	50	05552	18222	13407	30201	55	05554	19305	12906	90703	00051
[...]an	123	437																						
	48	436	09	03840	16438	-	-																	
[...]hen	202	407																						
	265	049	07	02790	16427	17909	6x902	04	05790	18325	17408	88600	00110	00	05690	20200	17106	9x300	07	05790	20227	14906	9x910	00050
[Kas]sel	289	351	57	05654	20531	16301	00221	57	05454	18226	-	-	-	00	05454	18624	15705	90301	50	05557	20324	15404	90802	00021
[Fran]kfurt/M.	111	412	07	05690	22328	17710	87903	00	05690	00022	16345	94102	00100	00	45290	00040	17201	00703	04	08390	22435	17350	99201	00500
[Saar]brücken	189	441	07	05757	18327	-	-	00	05690	14222	17908	75300	00xx0	00	05690	00000	17905	80300	07	05790	14404	16605	35902	00xx0
[Nür]nberg	315	426	01	05690	18126	19610	66300	51	05573	18124	18006	85803	00010	00	05490	10100	20300	00601	04	05590	2000x	20651	92601	00520
[...]enbad	538	516																						
[Stra]ßburg	151	219	07	05790	18135	19711	62005	06	05790	00020	18907	80901	00120	00	05790	20100	18802	80200	04	05790	10705	18004	02804	00030
[...]ingen	427	443	07	02890	24327	-	-	00	05790	18120	19904	80603	00101	00	05690	00000	20851	00602	04	05890	10104	19303	85504	00533
[Frie]drichshf.	400	444												xx	48209	00009	22850	0x201	00	41490	00043	22653	84003	00543
[Mün]chen	528	414	01	02890	18235	20110	46903	07	03890	18228	20804	86801	00110	00	03790	18300	21550	90602	00	01990	18202	22351	82303	00520
[Inns]bruck	573	507	00	05690	00022	-	-	00	05690	10125	-	-	-											
[Weichsel]münde o	3	455	5x	62438	14478	13602	0x813	5x	67338	18368	10903	0x707	06322						5x	57238	18168	11308	0x301	04122
[...]r	1	404	5x	62638	12478	15402	0x810							5x	62438	18368	11906	0xx01	5x	62-38	18358	12708	07303	06031
[...]ow	70	450	5x	62428	16368	11203	0x109	5x	64528	20362	10606	0x702	02061	5x	62328	22268	10608	0x301	5x	52438	20358	11507	0x300	03061
[Ber]lin	48	440	5x	58418	16368	13904	0x709	5x	54325	22458	12806	0x701	06061	5x	05648	20358	13106	9x203	5x	05556	20327	13307	8x401	93061
[...]euortz	131	449	57	05664	18462	14507	9x705	07	05590	18424	14507	80401	03080	5x	05552	16328	15006	8x002	04	05590	16404	14603	01907	00030
[Erfu]rt	320	646	53	03864	18628	15801	7x201	57	02713	18227	16006	8x102	97081	00	05690	18100	16206	20601	54	02763	16224	15905	90301	04502
[Dre]sden	230	410	52	64455	16368	15805	8x604	5x	05464	20524	14908	90300	03081	50	05664	22324	15407	70403	54	05564	16225	15505	-	-
[...]en	449	458	57	05664	18428	-	-	5x	05666	18326	-	-	-	50	05553	16133	18404	90201	54	05664	18205	-	-	-
	363	569	07	05690	22478	19103	67906	07	05690	22327	xxxxx	xxxxx	-	00	05590	22600	18303	70702	04	05690	22404	18702	74401	00011
[...]weis	408	670	07	03890	18258	19307	67704	07	02840	18326	19103	70301	97071	00	05790	16200	19701	80402	00	05690	16102	20852	01200	00531
[...]ütz	263	676	5x	05538	20328	-	-	5x	05545	14228	21201	0x200	02011						xx	48109	00009	21652	0x403	00524
[...]sau	302	665	11	25443	00026	22404	67301												xx	46109	00049	23152	0x300	97530
[...]burg	434	508	05	41690	12227	21804	7x904	04	05690	12428	21403	8x901	00017	00	05690	12300	21801	80301	00	01890	12303	23551	81302	00518
[...]n	157	501	67	28354	14257	22623	8x705	04	05490	00023	21850	02500	97041	00	05490	00003	21251	02902	xx	46109	16149	29052	0x301	00533
[...]z	334	505	04	05690	00026	-	-	07	05590	00025	22800	90802	60034	07	05590	12424	22255	00801	00	45190	00040	22056	00802	00573
[Kla]genfurt	449	502	xx	44309	00049	26052	0x906	04	45290	00042	26756	00406	20539	xx	4x409	28149	26658	9x903	xx	46109	28149	26759	0x401	-
[...]enwalde o	7	429						6x	72558	12268	12801	9x713	03054						5x	45468	24158	10406	9x403	96011
[Dan]zig	15	405	[illegible]	05690	14328	20301	7x715	52	08765	14428	17500	70707	00020	5x	72438	14578	13051	9x710	5x	05428	16378	12250	9x702	03528
[Kö]nigsberg	20	422	57	02854	10427	22051	78707	52	05774	10428	19952	7x000	00003	5x	71168	47528	16052	7x609	5x	05738	10578	14152	8x503	97524
[Me]mel o	3	447																						
[...]rn	47	551	07	05790	12328	20401	6x707	5x	74558	12338	17950	9x709	97013	5x	68638	14368	14350	9x707	xx	57109	14279	13501	0x601	94528
[...]er	99	552	67	05654	12438	17603	8x811	5x	64348	12378	15101	0x801	02021	5x	54208	20368	13203	0x603	5x	05328	22468	13206	0x301	04011
[...]nberg/Schl.	148	420	5x	68[illegible]38	12278	16322	0x[illegible]38	5x	52438	20158	14402	0x602	35021	5x	585x8	24108	13605	01902	5x	05637	20267	13905	0x901	03046
[Bre]slau	117	411	5x	52058	14322	18101	2x810	5x	58558	14268	16204	9x705	01241	5x	05558	16258	15109	xx701	5x	05656	18227	15706	8x203	92041
[...]witz	255	454	5x	05052	16328	20102	8x709	5x	68448	18378	18703	9x706	97024	5x	15598	22568	17003	8x702	5x	05657	22427	16502	87202	00020
[...]nchau	107	556																						
[Bia]lystok	135	555																						
[Litz]mannstadt	176	557	00	05740	11302	21160	97708	52	18654	42428	19051	9x808	00018						xx	67119	20469	15002	0x501	04526
[...]lin	203	559																						
[Kra]kau	216	561	07	[illegible]5590	xxx26	22001	2x711	5x	05558	08328	20400	9x705	00016	5x	59445	00018	17601	0x706	5x	05468	24258	17703	8x201	94506
[...]berg	330	571																						

Bergstationen	Höhe m	JJJ	Gestern 14 Uhr CC	wwVhN	DDFWN	PPPTT	UCapp	Gestern 19 Uhr CC	wwVhN	DDFWN	PPPTT	UCapp	RRTTE	Heute 2 Uhr CC	wwVhN	DDFWN	PPPTT	UCapp	Heute 8 Uhr CC	wwVhN	DDFWN	PPPTT	UCapp	RRTTE
[Son]nblick	3106	563	14	02964	28427	91854	37302	04	02443	26324	98453	48402	00523						00	01990	30403	97800	21301	00549
[Zug]spitze	2962	416	04	02990	26526	10753	46300	90	01990	26524	10952	36901	00529	00	00990	2?400	10550	10603	00	01990	26503	10252	11601	00509
[Sch]mittenhöhe / [...]itzkogel	2344	506	04	02890	26820	63504	88401							00	00890	22300	03902	80201	00	04990	22303	6x803	51300	00029
[Schn]eekoppe	1602	428	xx	67309	01879	34451	0x403	xx	57309	Sturm 40 57979	32401	0x705	99019	xx	46109	59949	33001	0x701	54	04824	59644	34601	08403	99009
[...]rkogel	1577	862						07	02790	24327	72404	38300	6x359						00	01990	37101	41305	31300	00139
[Feld]berg/Sch.	1493	427	00	02990	20724	50702	88301	00	01990	18622	50602	81000	00099	04	01890	20702	49501	70804						
[...]ckl	1446	511	04	02890	20227	85506	7x300	02	02890	20325	58206	40801	00077						02	01890	20102	57507	36801	00037
[...]zer	1214	519	07	02990	16427	79451	0x001	07	02890	20526	48751	06601	00509	00	05890	20300	78451	00300						
[Fich]telberg	1213	419	04	05784	54928	76200	05901	00	05690	59825	76304	86203	00019	00	05690	59710	76600	00301	54	05744	59435	75201	02903	00009
[...]misgrinde	1166	561	00	02990	16427	84802	29902	00	24890	46433	84303	98903	00049	00	10890	44390	84303	90901						
[Bro]cken	1141	418	xx	46009	55869	81001	0x701	xx	46009	24849	83603	0x203	03039	5x	05732	24843	82603	90403	54	12853	24825	82104	71904	00004
[Wa]sserkuppe	923	423	07	03790	22628	-	-	54	05525	26227	98601	90300	-	00	05535	22524	08205	00482						
[...]lsberg	915	445	57	49105	51848	09050	0x903	xx	46109	50749	05104	0x301	01019	50	44713	51843	05502	90301	xx	46109	51859	01300	0x401	01269
[Ka]hler Asten	840	417	54	02855	24627	43704	00201	54	02744	22527	43904	00300	00059	00	00890	22400	14303	00201	04	01890	20122	12803	92805	00039
[Fe]ldberg/Ts.	801	424	50	49204	28546	22402	09703	00	05590	20500	22603	00300	00036	00	00790	20600	22609	90300	54	05515	22645	21903	0x202	00027
[...]nn	673	397	07	02890	55725	37506	86301	04	01890	20623	36806	80801	00076	00	00890	53800	36815	80300	04	01890	53704	30807	82802	00074

Berichtigungen

Wetterlage von gestern: *Sonnabend, 18. Nov. 44*

weiteres nach der von der ... gezeichnet. (Erlaß RLM. ...

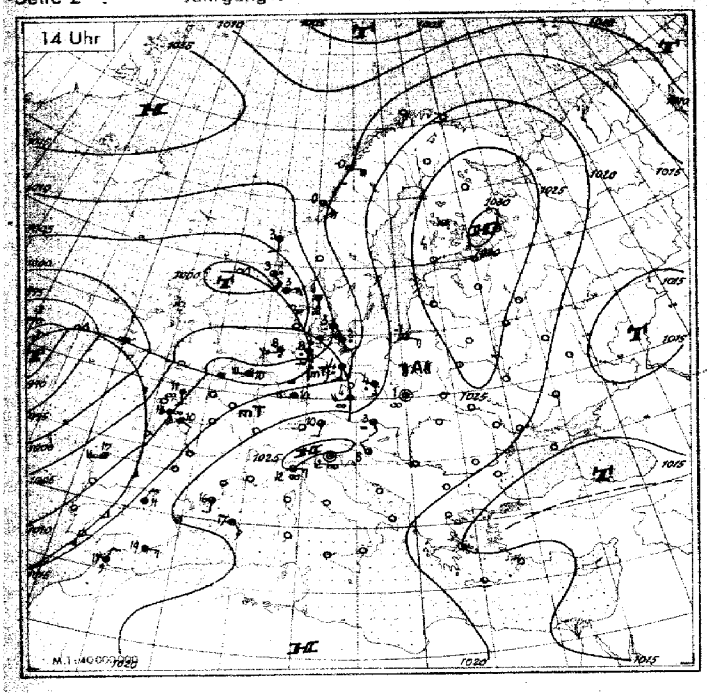

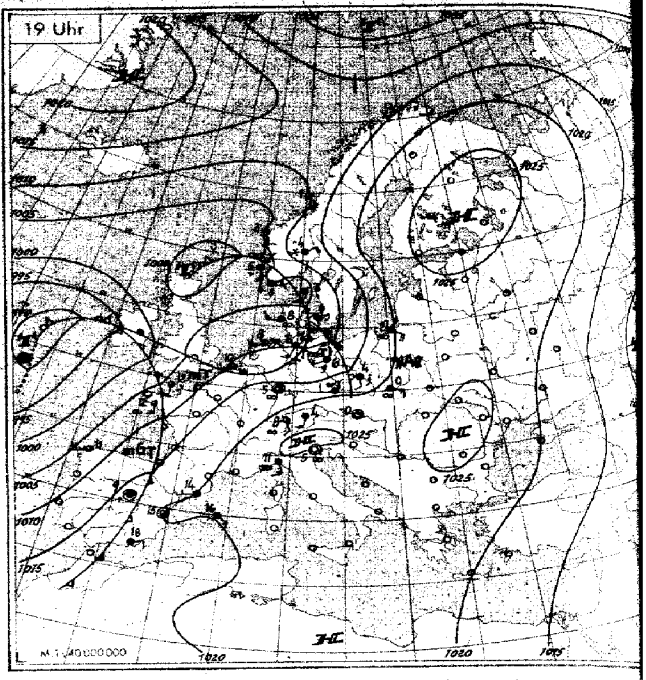

Wetterlage von heute nacht: *Sonntag, 19. Nov. 44*

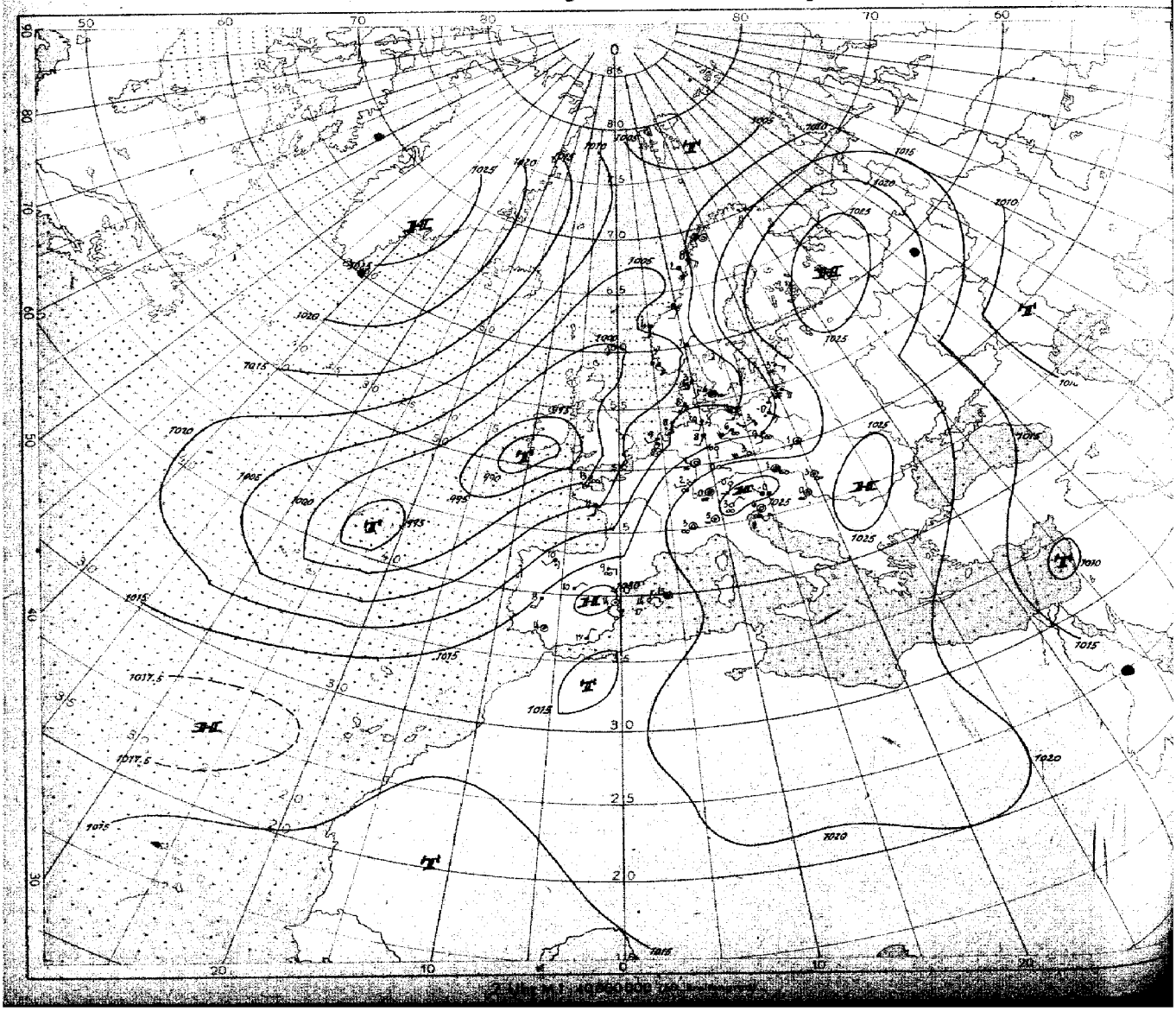

Nr. 324

Höhen-Aufstiege

1. Teil

Sonntag, den 19. November 1944

Seite 5

Schlüssel: Kenngruppe: I I I G G $H_eH_eE_aT_tT_t$ | $Q_1Q_1Q_2Q_3E_a$ ... G G | Q L L ... G G | $H_aH_a...$

Hauptisobarenflächen · Markante Punkte $P_1P_1TTU_1$ $P_2P_2TTU_2$ ... · Pseudopot. Temperatur 9 Q Q Q Q ... III PP

Ort / Kennziffer / Höhe	Bardufoss 797	Bodö 010	Bergen 022 65 m	Kjeller 041	Kristiansand 032 30 m	Hanstholm 193 27 m	Blaavandshuk 184	Kopenhagen 181	Schmalk 356	Riga 470 14 m	[illegible] 619	Kiel 144	Swinemünde 485	Hamburg 403 12 m	Helgoland 465 42 m	Emden 154 1 m
yy G G	18 17	18 17	18 17	18 17		18 17	18 16	18 16			18 17	18 16	18 16	18 16	18 10	18 14
41	-	-	-	-		-	-	-			-	-	-	-	-44	-
96	-	-	-	-		-61	-	-			-	-	-	-	-57	-
225	-	-67	-52	-34		-60	-67	-56			-59	-	-60	-	-58	-
300	-34	-36	-46	-47		-45	-44	-43			-46	-45	-48	-	-47	-
400	^7-33	-43	-42	-42		^2-29	-29	-28			^4-32	^8-30	-31	-	-53	^8-27
500	23^7-31	20^5-35	25^8-30	24^8-31		40-19	40^4-18	44^5-17			38^5-20	47^8-19	-20	-	39-22	44^7-17
600	22^6-20	20^7-22	24^8-20	24^9-19		29-14	47^4-9	35^5-11			32^6-15	40^6-9	-10	43^9-8	33-13	-2
700	18^8-14	18^6-13	32^8-12	17^0-15		24-10	29^5-5	30^6-6			25^5-8	38^0-3	-3	41^0+2	31-5	-2
800	17^6+5	19^7-5	-7	11^8-10		23-3	26^8-1	33^9-1			19^6-5	29^0-1	+2	37^0+3	35+?	39^9+4
900	9^7+5	4^8-9	-1	7^9-6		23^0+2	28^0+5	22^0+1			2^0-7	17^0-1	+2	29^0+5	30+6	+8
950	4	3	13	7		21	27	10			7	13	-	28	28	-
Boden	-3-10	-5-15	13-3	7-3		18+5	26+8	18+3			3-5	9+8	12+2	26+8	26+8	24+8
41	-	-	-	-		-	-	-			-	-	-	-	(2109)	-
96	-	-	(1581)	-		1587	-	-			-	-	-	-	1587	-
225	-	1038	1048	1048		1069	1078	1081			1076	(1081)	1077	-	1069	-
300	864	866	863	865		887	895	896			894	899	895	-	867	-
400	678	676	672	675		692	699	700			700	705	702	-	694	709
500	527	526	521	524		532	538	539			542	546	543	(547)	537	549
600	397	397	391	394		397	402	404			407	410	408	411	403	412
700	283	284	277	281		281	285	286			291	292	290	292	285	293
800	182	183	176	181		179	181	183			189	187	186	187	181	187
900	91	93	85	91		87	88	90			99	95	92	92	87	92
1000	10.2	12.6	2.0	9.6		2.8	2.8	6.5			17.4	12.7	9.6	7.2	2.5	6.8
41/96	-	-	-	-		-	-	-			-	-	-	-	522	-
96/225	-	-	(535)	-		518	-	-			-	-	-	-	518	-
225/500	-	512	527	525		538	539	542			534	(532)	534	-	532	-
500/1000	616	513	519	514		529	536	533			525	533	533	(540)	534	542
Markante Punkte	-	-	-	-		09681	-	-			-	-	21571	-	-	-
	-	-	-	-		28235	-	-			-	-	24581	-	-	-
	-	-	11581	-		40713	-	-			-	-	28501	-	-	-
	-	-	13561	-		55641	-	-			22601	-	31961	-	07641	-
	-	-	25511	22541		62632	-	-			24581	-	43791	-	09571	40778
	-	-	28971	27511		63631	-	23661			26651	-	73531	-	12581	43767
	-	-	36911	34921		68591	-	44721			53665	-	76511	-	18651	46726
	-	22571	38911	63661		72601	17651	56645			57656	-	81031	-	25561	48796
	25601	27611	48911	67670		75371	20620	[illegible]			65595	25551	85011	52659	35041	65547
	66647	88609	88531	77639		93051	45721	66049			84619	72510	92021	56019	93071	85079
	85536	99547	94016	95540		97031	97614	[illegible]			99528	96510	[illegible]	77020	96061	95101
	[illegible]	01584	00055	99529		00050	00090	[illegible]			01528	02019	01020	01090	[illegible]	01080

Ort / Kennziffer / Höhe	Leeuwarden 010	Leeuwarden 016	Helder 891	Emden 984	Le Havre 230 118 m	Guernsey 166	Brest-Château 220 30 m	St. Nazaire	Ei Brove 792	Paris 215 40 m	Nürburg	Köln 436 48 m	Münster 087 52 m	Frankfurt 412 111 m	Erfurt 646 320 m	Berlin 440 57 m	Neuruppin 314	Lindenberg 425 122 m
yy G G	18 14	18 17	18 16	18 18		18 15			18 14		18 12			18 17		18 17	18 15	18 12
41	-	-	-	-		-			-		-			-		-	-	-
96	-59	-	-	-		-			-		-			-		-	-	-
225	-58	-60	-	-59		-			-56		-55			-		-	-	-
300	^5-42	^5-46	-36	-35		-			-45		-39			-		-44	-	-
400	^6-29	^6-30	-26	^5-27		-32			-29		^2-26			-		^7-22	^6-30	-
500	41^5-18	39^4-19	-18	44^8-18		-20			47^7-17		46^2-14			46^2-16		46^7-17	39^5-19	-
600	41^9-9	31^4-13	-10	42-9		-10			42^4-6		38^6-7			41^2-4		42-7	38-9	44^8-8
700	40^9-2	35^9-4	-2	44^0-2		-2			^5+1		38^3-2			36^3+1		41^0-1	36^8-3	38^8-3
800	37^9+3	31^8+2	^7+5	38^0+3		^0+4			29^7+6		22^5+2			22^4+3		37^0+4	34^8+2	34^9+2
900	34^0+7	37^9+7	+9	^0+6		+13			42^9+11		29^8+7			27^5+8		29^5+6	29^7+6	26^9+2
950	28	28	-	-		-			43		25			26		24	24	17
Boden	21+9	26+9	26+10	25+7		+10			41+14		21+3			24+6		19+5	17+5	16+2
41	-	-	-	-		-			-		-			-		-	-	-
96	1602	-	-	-		-			(1018)		-			-		-	-	[illegible]
225	1087	1078	(1101)	1094		-			1092		1105			-		(1094)	-	-
300	903	896	909	914		-			909		916			-		907	-	-
400	706	701	709	706		709			713		717			-		710	706	-
500	546	541	548	544		551			553		555			553		550	547	-
600	410	407	415	409		415			416		417			420		415	411	412
700	291	290	305	291		297			296		297			299		294	293	294
800	186	186	190	186		193			190		192			195		189	188	189
900	91	92	96	92		98			95		98			99		95	94	96
1000	6.?	6.6	9.4	6.2		11.0			7.9		12.8			13.9		10.3	9.4	12.4
41/96	-	-	-	-		-			-		-			-		-	-	-
96/225	515	-	-	-		-			(527)		-			-		-	-	
225/500	541	536	(555)	550		-			558		548			-		(544)	-	-
500/1000	640	535	539	535		540			545		542			539		540	534	-
Markante Punkte	-	-	-	-		-			-		-			-		-	-	-
	-	-	-	-		-			-		-			-		-	-	-
	-	-	-	-		-			-		-			-		-	-	-
	09591	-	-	-		-			-		-			-		-	-	-
	12541	-	-	-		-			-		17691			-		-	40600	-
	15651	-	-	15501					15571		47791			-		-	42797	-
	19671	-	-	22501		-			48719		[illegible]			47683		-	46236	-
	56040	57644	-	26911		-			57646		73053			65512		-	53696	69582
	82039	56676	-	28911		-			65518		78015			65512		76981	62586	82029
	91060	91082	-	46716		39851			73119		85055			78043		96050	67542	89020
	97070	93060	23941	87061		95461			91121		92079			95077		[illegible]	88040	92000
	01090	01090	01119	01080		01128			[illegible]		[illegible]			00108		[illegible]	01050	00080

Hamburg: ab Q1 ?/10 Fs, ?/10 As, 0.2-4.3, ab 2.9 l. Vereis., 4.3-6.0 ?/10 As, mäß. Vereisung.

Münster:

Neuruppin: 00 - 7.6, ?/10 St 2.4-3.0, ?/10 As, Ac 4.3-6.4, ?/10 As 6.5-7.4, bei Landung Niesel u. Nebel.

Frankfurt: 00°-0.8, darüber 00°-2.2 ?/10 gesch., Ac, Ac rent., As am Nw. E-Horiz., 4.3-5.5, ?/10 G, G > Gi 6.- pes. i.E.

Lindenberg: Drachenaufstieg: ?/10 Fs ...

Breslau:

Ort / Kennziffer / Höhe	Belgrad 701	Bukarest 576	Konstanza 582 12 m	Saloniki 731 1 m	Rom 322 3 m	Athen 730 100 m	Kanea 737 14 m	Rhodos 858 86 m	Venedig 312	Mailand 302	Konstanza 582 12 m	Belgrad 701	Freiburg 584	Freiburg 580	bei Friedrichshafen 595	Klagenfurt 802 464 m	Wien 501 157 m	Celle 182	Krakau 561	Budapest 541	Litzmannstadt 557	Warschau 561 104 m	Breslau 411 120 m
yy G G									18.16	18.17			18.05	18.17	18.17	18.17	18.?6	18.06	18.16	18.14	18.17		
41									-	-			-	-	-	-	-	-	-	-	-		
96									-	-			-	-	-	-	-	-	-	-	-46		
225									-57	-58			-60	-54	-56	-	-	-	-58	-60	-58		
300									-41	-43			-45	-43	-41	-	-	-47	-44	-44	-46		
400									-26	-27			-29	-25	-26	-31	-	-30	-31	-28	^8-32		
500									-16	45^2-14			41^4-17	41^2-16	47^3-14	41^9-18	-	-18	39^6-19	46^9-15	42^9-20		
600									-7	43^2-4			38^3-7	38^2-6	46^3-5	38^6-9	43^9-9	-8	36^6-11	44^6-10	43^6-10		
700									35^2-2	40^3+3			34^5-1	32^3-1	37^3+1	34-2	30^6-6	-0	32^0-6	29^6-4	33^9-6		
800									+6	34^4+6			33^5+6	30^2+6	33^3+6	30^5-3	29^6+2	+2	23^9-4	28^7-0	23^8-4		
900									+12	26^7+5			25^5+7	25^4+7	30^5+7	18^6+2	23^5+6	+4	15^4-2	21^5-3	12^6-6		
950									18	22			21	26	22	6	16	-	11	16	10		
Boden									18+2	18-1			21-2	26+2	22-2	6-1	14+1	13+2	10-1	14-1	8-2		
41									-	-			-	-	-	-	-	-	-	-	(2180)		
96									-	-			-	-	-	-	-	-	-	(1617)	1621		
225									1105	1105			1097	1103	1106	-	-	(1082)	1083	1101	1080		
300									919	921			915	919	921	-	-	901	900	908	896		
400									722	725			719	721	723	714	-	707	705	713	703		
500									559	563			558	559	561	555	(553)	547	545	552	544		
600									422	425			429	422	422	420	417	411	410	415	409		
700									303	304			302	302	302	301	299	292	293	298	291		
800									197	198			197	196	196	196	195	187	190	194	185		
900									103	104			102	102	101	103	101	94	99	101	97		
1000									19.1	19.0			16.6	15.6	16.8	20.5	17.4	9.0	16.3	15.0	15.1		
41/96									-	-			-	-	-	-	-	-	-	-	(559)		
96/225									-	-			-	-	-	-	-	-	-	(516)	541		
225/500									546	542			539	544	546	-	-	(535)	538	549	536		
500/1000									540	544			542	544	544	535	(536)	538	529	534	529		
Markante Punkte									-	-			-	-	-	-	-	-	-	-	-		
									-	-			-	-	-	-	-	-	-	-	07961		
									-	-			-	-	-	-	-	-	17641	-	13961		
									-	15681			20631	-	-	-	-	-	20611	-	14581		
									-	16701			24581	-	-	-	53646	14571	36821	11611	18561		
									19631	17701			36831	20621	-	-	58610	25591	47705	13601	21601		
									52652	27991			59576	45711	18631	15861	64578	39921	67568	18661	34891		
									77061	35613			61573	46512	20621	45556	07558	71201	75560	22611	38651		
									82051	65002			66533	78062	71014	75066	09556	74511	89540	34861	64573		
									85021	84017			72516	83063	85083	85036	92075	87041	87579	75874	75559		
									95039	98086			83074	84065	93057	83007	97009	94031	96518	85508	85059		
									02096	07086			84066	95106	95058	96559	00039	00020	99019	96018	00519		

München:

Wien: 00 ... 0.3-0.4, 00 0.4-0.6, 00 0.8-3.6, ?/10 Sc 0.8, 3/10 Ac in 3.4-5.5, 3/10 Ac 5.1-6.2, 4/10 G, G > Gi.

Paris:

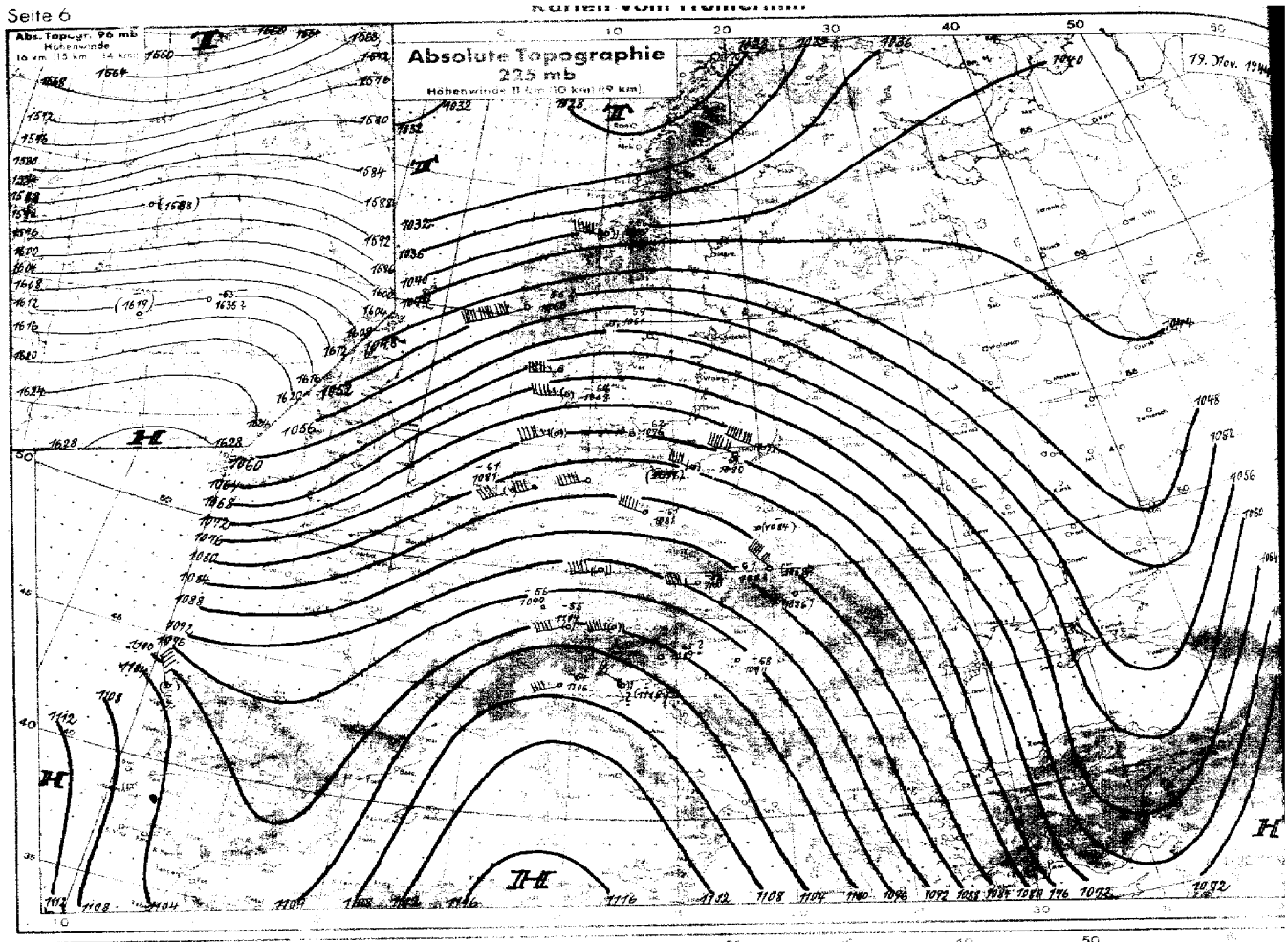
Abs. Topogr. 96 mb
Höhenwinde
16 km 15 km 14 km
Absolute Topographie
225 mb
Höhenwinde 11 km 10 km 9 km
19. Nov. 194

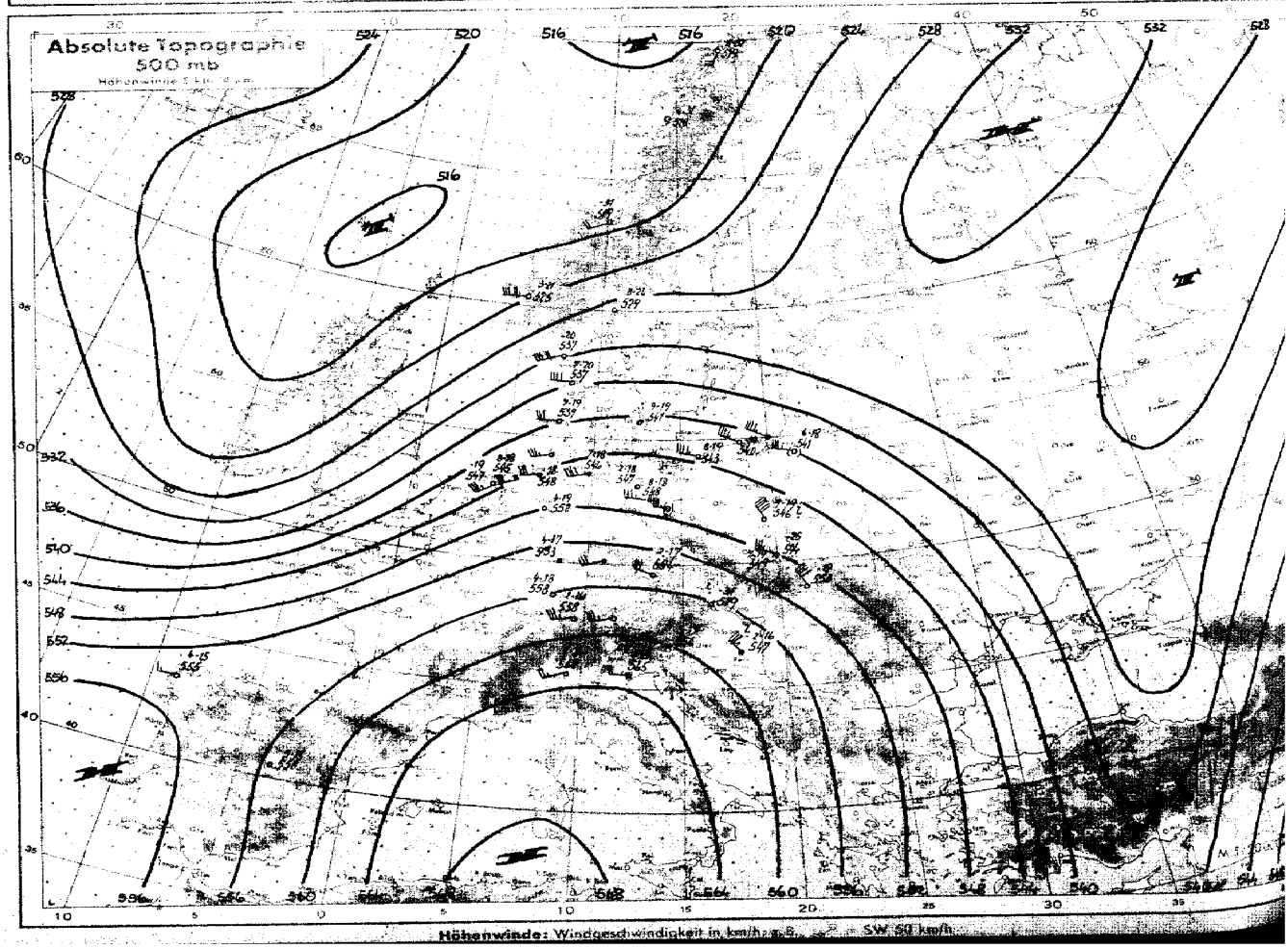
Absolute Topographie
500 mb
Höhenwinde
Höhenwinde: Windgeschwindigkeit in km/h

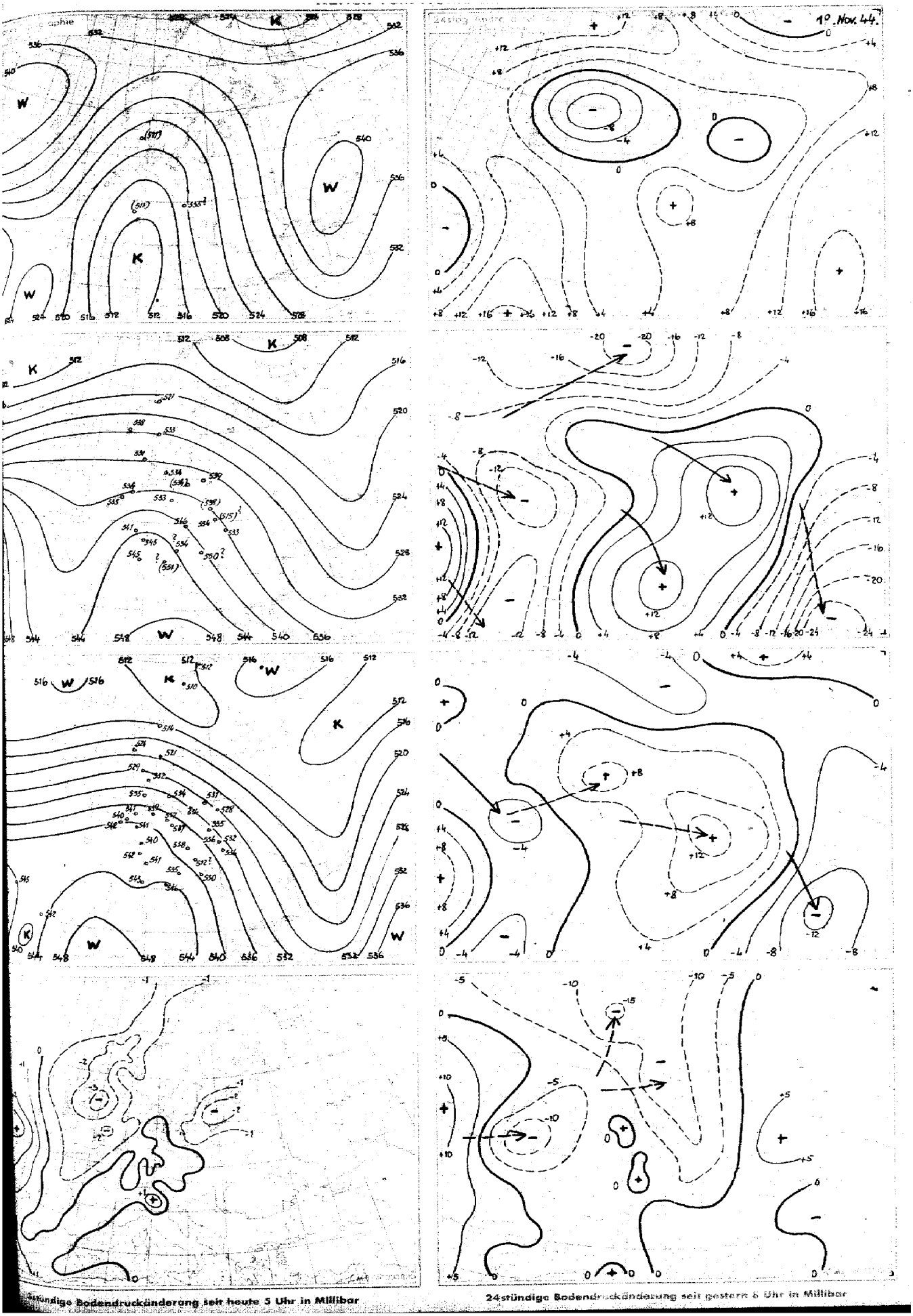

24stündige Bodendruckänderung seit gestern 6 Uhr in Millibar

Nr. 324

Höhen-Aufstiege
2. Teil

Sonntag, den 19. November 1944

Seite 6

yy = Datum
G_1G_2 Uhrzeit (D.G.Z.)

Oberer Teil: QQTT = Relative Feuchte in 10%, darunter Pseudopot. Temperatur in °C und wahre Temp. (°C) an den Hauptisobarenflächen.
Mittlerer Teil: HaHaHa = Höhen der Hauptisobarenflächen in dyn. Dekametern. HrHrHr = Abstand zwischen 500 u. 1000, 225 u. 500, 96 u. 225, 41 u. 96 mb-Fläche.
Unterer Teil: $P_1P_1TTU_1$ = Druck, Temperatur und Feuchte an den markanten Punkten.

Klammern zeigen an, daß der Wert durch Verlängerung der Zustandskurve ergänzt ist.

Ort	Vesan	Sondvfors	Bodö	Rovaniemi	Alakurtti	Kiestinki	Vaasa	Drontheim	Bergen	Kraller	Kristiansand	Hanstholm	Glono-huk	Kopenhagen
Kennziffer Höhe	703 30 m	739	010 15 m	607 80 m	111	387 125 m	403	017 50 m	029 65 m	041 m	032 30 m	180 27 m	124	(6)
yyG1G2		19 05	19 05					19 05	19 07	19 05	19 05	19 05	19 05	19 05
QQTT 41		-	.						-	.	-	-	-	-
QQTT 96		.	.					.	.	.	.	-	.	.
QQTT 225		.	.					-56	-55	-59	-	-64	.	-62
QQTT 300			-57					-50	-44	-46	-42	-48	-45	-46
QQTT 400		-42	-43					-41	-50	-52	-33	-33	-30	-29
QQTT 500		21-32	22-31					-31	-21	34-24	-20	39-20	40-19	43-19
QQTT 600		15-25	16-25					22-23	29-18	26-17	-12	38-11	36-12	38-11
QQTT 700		10-14	15-17					18-15	26-12	18-15	-8	39-5	36-4	34-5
QQTT 800		15-3	17-13					-8	24+4	18-6	-6	28-3	32+1	28-1
QQTT 900		10-8	14-8					-5	21+1	11-4	+1	23+2	29+5	25+3
QQ 950		2	3					6	18	10	-	21	25	29
QQTdTd Boden		-6-11	0-9					5-5	16+0	8-2	+1	17+4	22+7	22+6
HaHaHa 41		.	.					-	-	-	-		.	.
HaHaHa 96		.	-					-	.	.	.	(1588)	.	.
HaHaHa 225		-	.					1040	1063	1061	.	1062	.	1076
HaHaHa 300		(85[illegible])	832					858	879	870	887	888	893	895
HaHaHa 400		670	669					670	685	686	695	695	698	701
HaHaHa 500		519	518					519	525	527	537	537	539	541
HaHaHa 600		390	389					390	393	396	402	402	404	406
HaHaHa 700		277	277					276	279	281	283	285	286	288
HaHaHa 800		176	178					177	177	181	185	182	182	184
HaHaHa 900		86	89					86	85	90	91	89	80	92
HaHaHa 1000		6.1	8.1					4.6	1.3	8.1	7.8	4.8	3.9	7.4
HrHr 41/96		-	.					.	.	.	.	-	.	.
HrHr 96/225		-	.					.	.	.	.	(521)	-	-
HrHr 225/500		.	.					521	538	533	.	531	-	534
HrHr 500/1000		512	510					514	524	521	525	532	535	534
$P_1P_1TTU_1$ Markante Punkte		-	-					-	.	-	-	-	.	-
		.						19561				15661		
		.						23561				16631		
								46861				27631		
								57751			63691	45770		
		27611	30571					597-1			47531	63599		
		37951	54775					65681		21611	77561	64591		23631
		66755	62747					68660	20551	58841	85511	67571		43759
		86624	75626					75628	24551	53695	87511	73561		74527
		74604	83637					82581	55510	68648	93011	76661		84503
		96378	98535					93518	83520	86568	96661	95061	30351	95060
		00519	01547					00517	00067	99519	01034	00040	00070	01070

Ort	Aasenisilna	Krasn. ward.	Schimsk	Riga	Gerdauen	Bolenhafen	Swinemünde	Neu (Pomm.)	Hamburg	Helgoland	Emden	Leeuwarden	Helder	Calais M.	Calais H.	Le Havre	Cherbourg	Brest-Chateau	St. Nazaire
Kennziffer Höhe	610 72 m	645 80 m	358	470 14 m	319 m	560 3 m	456	266	403 12 m	486 42 m	354 1 m	210	191	205 6 m	206 25 m	220 119 m	205 112 m	220 30 m	
yyG1G2					19 05	19 04		19 04	19 07		19 06	19 05	19 04						
QQTT 41					.	.		.	.		.	-	-						
QQTT 96					.	.		.	.		.	.	.						
QQTT 225					.	-59			.		-61	-61	-						
QQTT 300					-46	-45		-47	-		-46	-46	-41						
QQTT 400					-30	-29		-29	-30		-30	-35	-32						
QQTT 500					41-18	45-19		41-19	42-18		40-18	38-18	-19						
QQTT 600					34-11	37-10		36-11	38-10		-9	27-10	-9						
QQTT 700					28-8	-6		30-0	37-3		30-2	21-3	-1						
QQTT 800					28-3	29-2		26+1	33+1		+5	18+4	+7						
QQTT 900					11-4	19+0		24+3	28+6		+10	19+10	+9						
QQ 950					6	11		24	25 -		.	.	.						
QQTdTd Boden					4-5	7-1		15+3	25+7		21+6	+6	+7						
HaHaHa 41					.	.		.	.		.	.	.						
HaHaHa 96					.	.		.	.		.	.	.						
HaHaHa 225					-	1080		(1077)	.		1081	1081	.						
HaHaHa 300					894	896		896	(900)		901	899	901						
HaHaHa 400					701	700		702	706		707	705	706						
HaHaHa 500					541	540		543	546		548	545	547						
HaHaHa 600					406	405		408	410		412	410	411						
HaHaHa 700					289	288		290	292		293	291	292						
HaHaHa 800					186	185		186	187		188	186	186						
HaHaHa 900					95	92		93	93		92	91	91						
HaHaHa 1000					13.1	9.8		9.1	7.7		6.5	5.6	5.6						
HrHr 41/96					.	.		.	.		.	.	.						
HrHr 96/225					.	.		.	.		.	.	.						
HrHr 225/500					-	539		(534)	.		534	535	-						
HrHr 500/1000					528	531		534	539		541	540	542						
$P_1P_1TTU_1$ Markante Punkte					.	-		.			-	-	-						
					.	.		.			18611								
					28191	-					22621								
					49735	21631					47713								
					58835	38820					51673								
					64596	45757					54667								
					72570	64591					58610								
					78558	68567		27531			88101	89106	50911						
					82538	76561		75515	32936		91091	92098	62561						
					84648	85003		86017	41687		94102	95108	66541						
					93565	50531		85050	74010		95101	97093	82081						
					01539	01510		01040	01099		01089	01089	01099						

Klartexte (heute)

Hamburg: Inversion, 9/10 St ab 17, 1/10 Ns 2.0-2.8, 3.8-4.6 Lagen, [illegible] Eiswolke, oberh. 6.0 Ac. [illegible] 3/10 Cs [illegible]

Münster:

Frankfurt: 10/10 to darü. Lagerschicht 3.0, 7/10 Ac, At floc 3.0-3.5, 7/10 Ac Ac lent, As, Cs, Ns, W > 0. 5.0, bei Landung [illegible]bildung.

Neuruppin: ab wechs. [illegible] 9/10 [illegible] Bewölkg 6.0-4.1, [illegible] 4/10 Ac, 6.0-8.0 Alt/o. 2 Horiz. gesch. Bewölkung.

Lindenberg: Drachenaufstieg: 9/10 Sc in 0.7.

Breslau:

Ort	Madrid	Limoges	Paris	Münster	Frankfurt	Erfurt	Berlin	Berlin	Neuruppin	Lindenberg	Breslau	Warschau	Pilsen	Zwaie..	Fitz..	..Kiglitz	Krakau	Fünfkirchen	Wien	Klagenfurt	München	Friedrichshafen	Freising (Brig.)	Marseille	Mailand	Venedig
Kennziffer Höhe	353 667 m		215 49 m	067 52 m	412 113 m	645 320 m	440 57 m	440 57 m	214	425 122 m	411 120 m	566 104 m	444	689	597	561	561 216 m	547	501 157 m	602 464 m	414 526 m	395	582	231 9 m	502	112 13 m
yyG1G2	19 07			19 08	19 07			19 05	19 07	19 06			19 05	19 06	19 05	19 03	19 05	19 05	19 06	19 05		19 06	19 05		19 06	19 06
QQTT 41				-	-			.	-	.			.	.	.	-	.	.	.	-		-	-		-	-
QQTT 96	.			.	-			.	-	.			-53	-	.	-	-	.	-	-		-	-		-	-
QQTT 225	.			-	-			-61	-	.			-52	.	-	-	-61	-58	.	-65		-55	-56		-54	-
QQTT 300				-	.			-48	.				-40	-47	-46	-40	-44	-43	-39	-48		-41	-43		-40	-37
QQTT 400				.	-			-30	.				-28	-31	-30	-34	-31	-29	-42	-30		-26	-27		-26	-24
QQTT 500	45-15			41-19	42-17			42-18	40-18				42-17	-17	43-19	-25	40-19	41-16	-31	42-17		44-16	40-15		45-14	-13
QQTT 600	54-5			37-10	39-7			39-10	36-12	40-5			30-6	-10	41-10	-16	37-10	37-7	19-21	37-8		42-4	40-6		44-3	40-4
QQTT 700	34-1			39-1	31-2			34-4	37-2	38-1			34+1	-3	34-3	-9	37-3	32-1	12-16	37-1		37+1	37+1		38+3	39+4
QQTT 800	38+5			32+4	26+2			37+1	30+1	38+3			33+3	+2	36+1	-6	36+3	29+4	8-11	29+4		32+6	33+6		29-1	+5
QQTT 900	31+10			31+11	25+3			28+6	28+6	33+7			26+4	+5	25+3	-5	27+4	26+5	4-9	18+2		24+5	27+8		21+5	+7
QQ 950	.			31	21			25	23	33			14	.	20	.	20	22	7	5		12	21		22	.
QQTdTd Boden	29+6			15+5	11-0			21+6	16+6	24+6			9-2	.	14+1	.	13+1	7-2	7-1	5-2		12-3	21-0		15-1	16-1
HaHaHa 41	.			-	.			-	-	-			.	.	-	.	-	.	.	-		-	.		-	-
HaHaHa 96	.			.	.			-	-	.			1635	-	-	-	-	-	.	-		.	(1609)		-	
HaHaHa 225	.			.	-			1081	.	-			1100	(1086)	(1084)	(1058)	1083	1097	-	1089		1104	1099		1106	(1113)
HaHaHa 300	.			-	.			900	-	.			913	906	901	882	902	913	865	909		918	915		921	928
HaHaHa 400	-			.	-			707	-	.			715	719	706	690	709	718	681	716		720	719		723	729
HaHaHa 500	558			552	553			548	547	.			554	553	546	544	549	547	529	556		558	558		562	565
HaHaHa 600	421			416	416			412	411	414			417	417	411	402	414	420	400	419		421	422		423	426
HaHaHa 700	302			298	297			294	293	295			297	299	293	286	296	301	288	301		300	302		302	303
HaHaHa 800	196			192	192			190	189	190			192	195	188	184	191	196	188	195		195	195		195	197
HaHaHa 900	101			97	98			96	95	96			98	101	95	94	97	103	99	102		100	101		104	105
HaHaHa 1000	15.4			10.4	13.2			11.4	9.8	10.9			15.6	17.1	11.4	12.1	13.3	17.8	17.5	20.5		17.4	15.6		19.9	18.5
HrHr 41/96				.	-			.	.	.			-	.	.	.	.	.	.	.		.	.		.	.
HrHr 96/225	-			.	.			.	.	.			535	.	.	.	.	.	.	.		.	(514)		.	.
HrHr 225/500	.				.			533	-	.			546	(533)	(538)	(515)	534	550	-	534		545	541		545	(551)
HrHr 500/1000	542			541	540			537	537	.			538	536	535	532	536	550	512²	535		541	542		543	545
$P_1P_1TTU_1$ Markante Punkte				.	.			.	-	50583			.	-	.	.			-	-		.	.			
				.	.			.		61378			.	-	.	.			.	.						
	.			.	46724			.	-	64555			.	-	.	.			39931	.						
	.			.	68583			.		69506			.	-	-	27501			43891	.						
				50694	62565			19651	43701	73527			.	-	24561	36901	.		45871			.	.			37921
	50655			54644	68523			20651	54652	77590			.	.	34382	45781			53781			-	12661		16631	32712
	55659			62590	71023			27541	59626	80020			10531		46728	52741	20611		59171			17681	16681		27961	46512
	57644			76045	76023			59609	71528	85052			14531	23621	52680	68601	21631		82604	21591		51657	76511		45012	72251
	63556			78055	79014			85068	72540	89078			15561	32931	87030	76581	45747	76013	85616	77033		75034	44526		79053	78071
	85086			83434	93053			96038	94087	90070			25591	47721	92629	62551	85040	93035	87597	85045		87065	81074		79550	85031
	92106			96126	97077			98079	96085	96096			37791	77521	94048	86581	93050	97089	99510	93527		96018	91095		95076	97091
	89099			01097	00005			01079	01089	00060			99519	00510	99010	99009	99020	01510	00510	96620		95549	95076		01069	00510

Klartexte (heute)

München:

Wien:

Paris:

...ppe verbreiteten Analyse
...vom 21. 12. 1939).

Wetterlage von heute morgen: Sonntag, 19. Nov. 44



Wetterübersicht Sonntag, den 19. November VIII

Der breite Warmluftstrom über Mitteleuropa hat sich weiter nach Norden und Osten durchgesetzt. In Ostpreußen und Ostpommern kommt es dabei zu Aufgleiten an der etwa nach 1000 m mächtigen GA, die Ac wurde im südlichen Generalgouvernement bereits weggeräumt, wobei bis zu 9° Erwärmung eintrat und die 0°-Grenze über 2000 m anstieg. Die nach Nordwesten abfließenden Kaltluftmassen brachten im Ostland Norwegens und im Lofotengebiet noch leichte Abkühlung. Der scharfe Massengegensatz wird bei dem stationären Verharren des nordrussischen Hochs weiterhin aufrecht erhalten. Im Ostflanke dieses Steuerungszentrums ist seit Tagen ein Ausfließen von Kaltluft im Gange, die aus dem Raum Spitzbergen und der Barentssee stammt, und die in ersten Staffeln bereits das östliche Mittelmeer überquert hat.

In Mitteleuropa machte der kräftige Anstieg der Bodentemperatur, die gestern teilweise unter 0° lag, in Verbindung mit der großräumigen Wetterbesserung den Luftwechsel beispielhaft eingeprägt. Innerhalb der subtropischen Luft geht die relative Feuchte unter 50% dadurch war bei klarem Wetter über Süddeutschland die nächtliche Ausstrahlung begünstigt, sodaß bei kräftigen Bodeninversionen Minima von minus 2° bis minus 8° erreicht wurden und örtlich auch Nebelbildung erfolgte.

Von den Azoren zog ein kräftiges Druckfallgebiet nach Nordosten über Südengland hinweg, und die abschließende Kaltfront hat Spanien und Westfrankreich bereits überschritten. Über Südengland und der südlichen Nordsee kam es zu stürmischen Südwinden. Die westdeutschen Aufstiege reagieren auf diesen Vorgang bereits mit leichter Abkühlung in den oberen Schichten. Tiefer Druck im Azorenraum läßt den Ansatz eines neuen Warmluftvorstoßes erwarten, sodaß die Südwestlage die Westeuropa nur streift und ihre Druckwellen nach Südnorwegen steuert, weiter andauern dürfte.

gez. Brauer

Zentrale Wetterdienstgruppe.

Ausland — Gestern 14 Uhr

Bodenstationen: Küstenorte ○	Höhe m	JJJ	CG	wwVhN	DDFWN	PPPTT	UC app
Verdö ○	12	004					
Ingöy ○	4	005					
Tromsö ○	102	008	04	01990	18313	16851	20840
Bodö ○	17	010	04	11990	41602	15050	40809
Nordöyan ○	37	014	16	02962	12826	10400	53710
Krakenes ○	41	021	57	12872	16325	06503	63806
Utsira ○	56	028	62	64654	12667	04203	7x402
Lister ○	9	030	5x	03968	07388	03203	8x488
Ferder ○	9	036	xx	12509	10679	10102	9x813
Aarhus ○	47	180	5x	08428	14668	05204	0x611
Kopenhagen ○	1	181	62	64526	47668	04803	9x814
Skagen ○	3	182	6x	54638	47768	05704	9x814
Biarritz	29	202					
Lyon	198	210					
Paris/Le Brg.	46	215					
Brest	75	220					
Le Havre ○	119	230					
Marseille	12	231					
Nanzig	236	237					
Châteauroux	153	252					
La Coubre ○	6	269					
Helder ○	6	291	62	54346	18668	07710	0x105
Vlissingen ○	1	292					
De Bilt	12	293	5x	52638	20468	-	-
Genua ○	2	305	80	05767	08327	23512	80903
Venedig ○	10	312	04	05690	00003	24213	44912
Zara ○	12	315					
Rom ○	3	322					
Brindisi ○	16	331					
Cagliari ○	35	338					
Syrakus ○	15	655					
Madrid	667	353	80	02768	62228	17611	6x906
Almeria ○	65	355	52	03890	08318	17519	6x808
Mahon	40	357	50	01751	13311	20717	80808
Barcelona ○	42	358	20	02665	16215	20916	70906
La Coruña ○	57	362	57	02755	20516	08117	80001
Lissabon	227	364					
Funchal ○	110	395					
Pt. Delgada ○	22	396					
Horta ○	65	398					
Teneriffa ○	37	400	10	01763	28113	16724	60000
V. Cisneros	6	404	64	02864	16315	16321	80901
Pinsk	137	569					
Kauen	83	466					
Riga	2	470					
Dorpat	81	476					
Helsinki	15	481					
Vaasa	9	483					
Kuopio	233	484					
Rovaniemi	80	607					
Budapest	130	541	5x	05528	00028	22403	7x709
Bukarest	92	575					
Klausenburg	374	590					
Belgrad	138	701					
Sofia	538	720					
Athen	239	730					
Canea (Kreta)	63	737					
Tunis	10	060					
Orel	191	841					
Dno	71	858					
Minsk	211	887					
Smolensk	234	889					
Kiew	185	957					
Dnjepropetrowsk	62	968					
Odessa	50	975					
Mariupol	40	981					
Sewastopol	8	986					

Gestern 19 Uhr

Station	Höhe m	JJJ	CG	wwVhN	DDFWN	PPPTT	UC app	RR
Verdö ○	12	004						
Ingöy ○	4	005						
Tromsö ○	102	008						
Bodö ○	17	010						
Nordöyan ○	37	014	14	02981	12644	07701	50709	-
Krakenes ○	41	021	40	12883	14213	05703	60601	00282
Utsira ○	56	028	6x	63558	14508	02005	8x304	03951
Lister ○	9	030	xx	01849	04389	04204	8x399	09481
Ferder ○	9	036	5x	685x8	09678	07603	8x803	08381
Aarhus ○	47	180	50	42535	32265	05907	0x206	99251
Kopenhagen ○	1	181	62	54216	16468	07606	0x705	03221
Skagen ○	3	182	6x	62738	18368	04705	9x401	14471
Biarritz	29	202						
Lyon	198	210						
Paris/Le Brg.	46	215						
Brest	75	220						
Le Havre ○	119	230						
Marseille	12	231						
Nanzig	236	237						
Châteauroux	153	252						
La Coubre ○	6	269						
Helder ○	6	291	5x	21446	18558	09010	9x608	01441
Vlissingen ○	1	292						
De Bilt	12	293	5x	05644	20356	-	-	-
Genua ○	2	305	5x	05758	12328	23711	8x40x	-
Venedig ○	10	312	00	05690	00000	29705	80501	00150
Zara ○	12	315						
Rom ○	3	322						
Brindisi ○	16	331						
Cagliari ○	35	338						
Syrakus ○	15	655						
Madrid	667	353	6x	62658	00058	19009	9x300	94121
Almeria ○	65	355	07	03890	06228	16618	7x001	00180
Mahon	40	357	50	02744	12344	20116	80402	00180
Barcelona ○	42	358	40	01862	24114	20214	86701	00180
La Coruña ○	57	362	54	02764	20516	08117	70305	00370
Lissabon	227	364						
Funchal ○	110	395						
Pt. Delgada ○	22	396						
Horta ○	65	398						
Teneriffa ○	37	400						
V. Cisneros	6	404						
Pinsk	137	569						
Kauen	83	466						
Riga	2	470						
Dorpat	81	476						
Helsinki	15	481						
Vaasa	9	483						
Kuopio	233	484						
Rovaniemi	80	607						
Budapest	130	541	57	05554	00024	23403	80902	-
Bukarest	92	575						
Klausenburg	374	590						
Belgrad	138	701						
Sofia	538	720						
Athen	239	730						
Canea (Kreta)	63	737	80	02854	xxx24	24214	60403	-
Tunis	10	060						
Orel	191	841						
Dno	71	858						
Minsk	211	887						
Smolensk	234	889						
Kiew	185	957						
Dnjepropetrowsk	62	968						
Odessa	50	975						
Mariupol	40	981						
Sewastopol	8	986						

Heute 2 Uhr

Station	Höhe m	JJJ	CG	wwVhN	DDFWN	PPPTT	UC app
Verdö ○	12	004					
Ingöy ○	4	005					
Tromsö ○	102	008					
Bodö ○	17	010	07	01990	10414	09500	50812
Nordöyan ○	37	014					
Krakenes ○	41	021	52	03765	16138	07804	0x802
Utsira ○	56	028					
Lister ○	9	030	xx	037x8	08428	05104	8x901
Ferder ○	9	036					
Aarhus ○	47	180	5x	43248	24248	07605	0x302
Kopenhagen ○	1	181	xx	46109	00049	08706	8x304
Skagen ○	3	182	5x	22638	20168	06105	9x302
Biarritz	29	202					
Lyon	198	210					
Paris/Le Brg.	46	215					
Brest	75	220					
Le Havre ○	119	230					
Marseille	12	231					
Nanzig	236	237					
Châteauroux	153	252					
La Coubre ○	6	269					
Helder ○	6	291					
Vlissingen ○	1	292					
De Bilt	12	293	50	05754	20424	-	-
Genua ○	2	305	5x	05758	10328	23111	8x603
Venedig ○	10	312	00	05690	00000	24104	90300
Zara ○	12	315					
Rom ○	3	322					
Brindisi ○	16	331					
Cagliari ○	35	338					
Syrakus ○	15	655					
Madrid	667	353	5x	03758	04228	00810	7x702
Almeria ○	65	355	52	03852	02268	16317	8x909
Mahon	40	357	50	01754	00014	19345	x0804
Barcelona ○	42	358					
La Coruña ○	57	362					
Lissabon	227	364					
Funchal ○	110	395					
Pt. Delgada ○	22	396					
Horta ○	65	398					
Teneriffa ○	37	400					
V. Cisneros	6	404					
Pinsk	137	569					
Kauen	83	466					
Riga	2	470					
Dorpat	81	476					
Helsinki	15	481					
Vaasa	9	483					
Kuopio	233	484					
Rovaniemi	80	607					
Budapest	130	541					
Bukarest	92	575					
Klausenburg	374	590					
Belgrad	138	701					
Sofia	538	720					
Athen	239	730					
Canea (Kreta)	63	737					
Tunis	10	060					
Orel	191	841					
Dno	71	858					
Minsk	211	887					
Smolensk	234	889					
Kiew	185	957					
Dnjepropetrowsk	62	968					
Odessa	50	975					
Mariupol	40	981					
Sewastopol	8	986					

Heute 8 Uhr

Station	Höhe m	JJJ	CG	wwVhN	DDFWN	PPPTT	UC app	RR
Verdö ○	12	004						
Ingöy ○	4	005						
Tromsö ○	102	008						
Bodö ○	17	010	58	08964	42308	07481	5x805	00538
Nordöyan ○	37	014	03	04990	15713	04702	61806	-
Krakenes ○	41	021	57	03773	08228	00804	8x813	00203
Utsira ○	56	028						
Lister ○	9	030						
Ferder ○	9	036	5x	03848	07328	07003	9x904	97381
Aarhus ○	47	180	xx	57209	14249	07206	0x812	-
Kopenhagen ○	1	181	xx	67309	18249	08707	0x504	93135
Skagen ○	3	182	xx	48209	16149	05505	9x905	01431
Biarritz	29	202						
Lyon	198	210						
Paris/Le Brg.	46	215						
Brest	75	220						
Le Havre ○	119	230						
Marseille	12	231						
Nanzig	236	237						
Châteauroux	153	252						
La Coubre ○	6	269	50	01654	16614	11911	80354	-
Helder ○	6	291	54	05753	16664	04810	80605	01374
Vlissingen ○	1	292						
De Bilt	12	293	54	32752	16325	07209	72808	-
Genua ○	2	305	52	51755	12158	-	-	-
Venedig ○	10	312	57	08464	00027	23904	9x901	00120
Zara ○	12	315						
Rom ○	3	322						
Brindisi ○	16	331						
Cagliari ○	35	338						
Syrakus ○	15	655						
Madrid	667	353	56	04555	00027	19908	9x300	01000
Almeria ○	65	355	6x	66658	30268	16615	9x403	10161
Mahon	40	357	5x	03758	14218	19112	Xx400	02111
Barcelona ○	42	358	09	04690	32214	19813	84201	00151
La Coruña ○	57	362	54	02644	20415	13116	81303	00361
Lissabon	227	364						
Funchal ○	110	395						
Pt. Delgada ○	22	396						
Horta ○	65	398						
Teneriffa ○	37	400	50	01862	00002	18918	80000	0018
V. Cisneros	6	404	14	04764	06263	16119	90401	9744
Pinsk	137	569						
Kauen	83	466						
Riga	2	470						
Dorpat	81	476						
Helsinki	15	481						
Vaasa	9	483						
Kuopio	233	484						
Rovaniemi	80	607						
Budapest	130	541						
Bukarest	92	575						
Klausenburg	374	590						
Belgrad	138	701						
Sofia	538	720						
Athen	239	730						
Canea (Kreta)	63	737						
Tunis	10	060						
Orel	191	841						
Dno	71	858						
Minsk	211	887						
Smolensk	234	889						
Kiew	185	957						
Dnjepropetrowsk	62	968						
Odessa	50	975						
Mariupol	40	981						
Sewastopol	8	986						

Bergstationen

Bergstationen:	Höhe m	JJJ	Gestern 14 Uhr CG	wwVhN	DDFWN	PPPTT	UC app	Gestern 19 Uhr CG	wwVhN	DDFWN	PPPTT	UC app	RRTTE	Heute 2 Uhr CG	wwVhN	DDFWN	PPPTT	UC app	Heute 8 Uhr CG	wwVhN	DDFWN	PPPTT	UC app	RRTTE
Mussalla	2926	726																						
Lomnitzer Spitze	2640	686																						
Fanaraken	2072	024	xx	83009	10649	93404	0x910																	
Mt. Ventoux	1900	248																						
Puy de Dôme	1467	246																						
Izana	2367	401																			00	009x0	28300	xxx06	20300	0005

Höhenwinde (dd vv)

yy = Datum GG = Uhrzeit (DGZ) — dd = Windrichtung (N = 36) vv = Windgeschwindigkeit in km

Ort	Leeuwarden	Krakau	[illegible]	Venedig	Emden	Mailand	bei El-Grave	Kopenhagen	Mailand	Drontheim	Tilsit	Krakau	Bremerhaven	bei El Grave	Venedig
yyGG	18 14	18 16	18 17	18 16	19 14	18 17	18 16	19 05	19 05	19 05	19 04	19 05	19 04	19 04	19 05
17 km															
21.0 „															
16.0 „					45.0 27 80										
13.0 „	26 110	34 110		12.2 35 50	27 80							12.5 31 110			
11.0 „	27 130	33 150		35 60	26 86			27 120			10.9 30 100	32 110	29 110	10.0 33 90	
9.0 „	27 140	33 130	28 196	33 60	26 90	29 40	23 60	27 100	8.5 35 80	27 120	30 120	31 120	30 110	33 50	8.3 30 50
7.0 „	20 110	32 120	28 180	32 70	26 80	28 30	32 80	28 100	35 60	27 70	30 110	32 110	30 90	5.8 29 30	29 60
5.3 „	25 110	32 70	28 120	33 50	26 80	27 40	21 90	28 90	35 50	25 40	30 90	30 70	29 90	27 30	27 40
4.0 „	25 80	33 40	27 70	31 40	26 80	27 40	22 90	28 70	35 40	24 40	34 80	29 50	29 90	24 50	26 40
3.0 „	26 60	31 40	26 40	39 30	26 70	26 30	21 80	27 60	24 40	24 40	30 60	29 50	29 60	32 50	19 40
2.0 „	25 70	31 30	25 30	26 20	26 70	24 10	21 90	28 60	24 30	22 30	27 50	30 60	28 50	24 70	27 30
1.3 „	25 80	26 30	25 30	27 20	26 60	25 10	20 80	25 40	24 10	21 30	22 40	25 50	27 40	21 50	28 20
0.8 „	26 70	20 20	34 20	29 30	33 70	29 20	18 60	-	30 40	21 40	18 40	27 30	26 30	20 50	35 30
0.3 „	24 70	12 20	03 40	25 20	24 70	28 20	18 60	27 05	30 05	20 40	15 40	26 20	20 20	19 40	19 20

Ort	Pilsen	Wien	Bordeaux	Berlin	Litzmannstadt	Drontheim	Swinemünde	Klagenfurt	Hams[illegible]	Helder
yyGG	18 17	18 17	18 17	18 17	18 17	18 17	18 16	18 17	18 17	18 16
7.0 km	30 20	32 20		6.5 29 50	7.5 31 80	14 40	6.8 29 90		27 160	6.5 31 120
5.3 „	29 60	34 90	31 50	29 70	30 30	19 40	29 90	33 70	27 160	27 100
4.0 „	30 50	33 90	32 20	31 60	28 30	17 50	29 80	33 50	27 100	26 60
3.0 „	28 50	30 80	31 20	29 70	27 20	19 30	28 60	30 40	26 60	26 60
2.0 „	22 60	29 60	24 20	29 50	27 20	21 50	28 50	30 15	25 40	26 60
0.8 „	27 30	30 10	17 30	27 50	22 10	20 70	23 40	00 00	25 40	25 60

Ort	Leeuwarden	Blankenburg	Emden	Kiel	Bordeaux	Hamburg	Berlin	Litzmannstadt	Pilsen	Freiburg
yyGG	19 05	19 05	19 06	19 04	19 05	19 06	19 05	19 05	19 05	19 05
7.0 km	24 10	26 120	27 70	30 90		6.8 26 120	29 80	6.5 33 120	29 80	24 80
5.3 „	25 60	37 80	26 60	29 90	20 60	4.0 26 90	28 70	33 80	29 60	23 50
4.0 „	24 70	26 80	24 50	29 70	20 60	5.3 26 20	29 60	34 100	28 60	23 40
3.0 „	25 80	25 70	26 50	29 70	22 50	4.0 26 70	27 50	33 70	29 50	26 60
2.0 „	27 50	24 60	28 50	29 50	22 40	3.0 35 100	28 40	30 50	22 80	25 60
0.8 „	25 70	30 40	23 60	28 50	23 40	24 40	29 50	27 30	29 30	22 30

Wolkenmessung

C = Wolken…
vv = km/Std
dd = Zug…

Ort	
yyGG	
Cu. Höhe	
dd vv	
Ort	
yyGG	
Cu. Höhe	
dd vv	
Ort	
yyGG	
Cu. Höhe	
dd vv	

Piloten Vortag — Piloten heute

Täglicher Wetterbericht

des Deutschen Reichswetterdienstes
Herausgegeben von der Deutschen Seewarte
Verlagsort Hamburg

rgang: 69 Nr. 325 Montag, den 20 November 1944
te 1

Erläuterung: Die Beobachtungen sind sämtlich in der Form der 1935 in Warschau beschlossenen Einheitsschlüssel wiedergegeben. Kurze Erläuterungen zu den einzelnen Ziffern werden zu Beginn jedes Vierteljahres beigegeben. Ausführlich finden sie sich in „Anweisung zur Verzifferung von Wettermeldungen" herausgegeben vom Reichsluftfahrtministerium. Alle Zeitangaben in DGZ

Deutschland

Stationen	Höhe m	JJJ	Gestern 14 Uhr CC	wwVhN	DDFWN	PPPTT	UCapp	Gestern 19 Uhr CC	wwVhN	DDFWN	PPPTT	UCapp	RR TxTx/SVs E
burg-Fü	18	403	04	03790	16468	05342	67713	5X	22658	18638	02543	7X705	02131
sburg/Fgh.	41	400	57	05754	16467	02608	8X814						
	28	460	57	05653	18426	04040	7X813	5X	12668	51668	00510	8X910	02111
emünde	1	406	54	05774	16468	07309	87810	52	62654	18628	04409	8X840	01260
ne o	1	464	57	05664	16468	07608	0X811	54	05664	18627	04407	8X808	93361
erland	16	461	57	05695	18767	01109	9X116	6X	64928	47768	96209	9X845	04404
olenc o	50	465	57	05754	18638	02010	8X713	5X	62538	53968	97510	0X806	03751
r o	6	401	57	61654	18728	02110	8X813	6X	22538	54768	00240	0X503	02351
er	4	442	54	02774	23626	05713	66809	5X	13758	53728	03413	7X704	93441
horn	22	402	07	12890	16527	04714	62815	6X	03848	16558	04214	7X802	97110
oic	178	187	04	03890	12328	10112	67803	5X	62758	16428	07813	7X301	17131
nover	51	421	54	02784	16426	07813	62708	5X	03765	18328	05712	7X704	00120
ieburg	45	408	54	05773	16606	11011	77809	00	05790	16524	09109	82704	00120
r	123	437											
	48	436	04	03890	14428	-	-	5X	22754	16538	08813	7X202	-
er	202	407											
	265	049	07	05790	20527	12812	76907	5X	05767	18727	12210	8X703	97130
el	289	351	04	02790	18436	13309	72905	54	01752	20624	10409	70703	00101
furt/M.	111	412	07	02790	18426	15009	76907	50	05664	20424	13609	70703	00100
rücken	189	441	07	02890	20426	14113	6X805	5X	05668	18528	14112	6X601	00XX0
berg	315	426	05	05790	14225	17509	62607	5X	05558	14228	17108	7X201	00100
nbac	538	516											
burg	151	219	54	05764	00025	16412	72805	57	02764	20327	15911	7X501	00130
ngen	427	443	07	02890	20126	15911	50809	5X	03765	00028	16409	7X202	00121
ichshf.	400	444	04	02790	18425	21104	86903	50	05675	00025	19504	80402	00070
hen	528	414	00	01990	16203	18012	42705	04	01790	16303	19804	71404	00130
ruck	573	507	00	05790	10445	-	-						
münde o	3	455	57	05445	16268	03308	0X911	50	05543	18323	01908	80807	01254
	1	404	57	22674	16468	14409	8X909	53	05764	18524	09109	80807	01090
	70	450	57	05654	16428	09409	87912	57	05654	16324	06609	80807	01101
	48	440	57	05763	16526	11611	72808	50	05663	18433	09628	80815	00110
euditz	131	449	04	05790	16638	12841	67704	57	05654	18628	11809	7X701	00120
	320	646	64	02863	18425	13210	67609	57	02853	18426	12408	6X305	00110
den	230	410	57	05573	16326	13610	69908	04	05590	16338	12807	77603	00110
n	449	458	57	05664	18426	-	-	57	05565	18428	-	-	-
	363	669	00	05790	20227	16610	56706	5X	05658	20428	16607	5X702	00110
eis	408	670	00	01890	16103	17310	52702	05	02890	16205	17706	70402	02101
tz	263	676	XX	46309	00049	21651	0X703	XX	46409	00049	21351	0X501	00504
u	302	865	04	05490	00033	21504	61808	20	05482	20003	90601	90821	07080
urg	434	508	00	17690	12222	20305	61608	00	05690	45600	20404	70802	00067
	157	501	XX	48009	14149	21500	0X804	XX	57009	00049	20821	0X801	93011
	334	505						00	08390	15400	22051	90202	00544
enfurt	449	502	00	43290	00040	23354	00811	00	08390	00042	26058	01804	00539
nwalde o	7	429	5X	22468	00058	10908	9X806	50	02564	00014	18007	90810	91051
ug	15	465	57	41434	14128	12309	0X903	5X	08324	14448	10603	9X805	00044
gsberg	20	422	5X	31528	10358	14153	0X200	5X	05428	10428	13051	9X707	97513
el o	3	447											
r	47	551	XX	67409	00049	13905	0X300	51	05657	17167	13026	0X703	01066
r	99	552	57	22655	16368	13908	9X903	50	05564	16324	12307	80803	00051
berg/Schl.	148	420	04	02790	16135	13708	70905	00	01790	16203	12406	81603	00094
lau	117	411	53	02873	20327	15411	76903	04	01890	18423	14607	71802	00120
itz	255	454	54	05673	22326	16807	8X703	00	05990	20420	16804	80300	00080
cnau	107	556											
stock	135	555											
annstadt	176	557	5X	51448	20348	15804	0X200	51	05523	16155	15404	00000	23051
r	203	559											
au	216	561	57	05555	24127	17302	7X902	50	08225	22429	17205	X0701	00081
berg	330	571											

Stationen	Höhe m	JJJ	Heute 2 Uhr CC	wwVhN	DDFWN	PPPTT	UCapp	Heute 8 Uhr CC	wwVhN	DDFWN	PPPTT	UCapp	RR TnTn/SVs E
burg-Fü	18	403	5X	52654	[illegible]557	03042	8X304	6X	61536	16568	98512	9X714	02111
sburg/Fgh.	41	400						5X	09348	18458	94611	9X914	05081
	28	460	5X	05768	51768	00610	9X103	5X	51648	49528	96411	0X815	03131
emünde	1	406	57	03945	20665	02511	80233	57	05764	18428	00940	07811	02371
ne o	1	464						5X	05658	23568	99940	8X808	04871
erland	16	461	5X	05538	20768	97509	9X202	5X	62538	16628	93740	9X704	10081
olenc o	50	465	5X	05658	20768	99640	0X101	XX	67108	22568	97711	0X814	01511
r o	6	401	5X	05634	18658	01309	8X001	6X	22638	51868	94242	0X819	04460
er	4	442	5X	03658	53628	03413	8X301	5X	02648	51668	98813	9X813	08131
horn	22	402	5X	02847	24627	03543	8X805	6X	61838	24668	XXX43	9X817	01131
oic	178	187						5X	64468	55428	02911	8X812	02111
nover	51	421	5X	05658	18328	05743	9X704	57	61754	18485	01343	8X743	9X101
ieburg	45	408						67	05655	16527	04810	8X740	00070
r	123	437											
	48	436						5X	62255	41XXX	-	-	-
er	202	407											
	265	049	5X	05658	19328	11410	8X903	5X	03751	53158	05012	7X816	97100
el	289	351	5X	03758	20255	10909	9X310						
furt/M.	111	412	50	25655	20365	12309	70802	54	03764	20328	08209	72844	95081
rücken	189	441	5X	05656	18426	13011	6X805	5X	03756	18428	08312	7X815	00X10
berg	315	426	50	05653	22323	15808	70803						
nbac	538	516											
burg	151	219	50	02765	20325	14309	80803	51	02764	16227	10909	7X709	00080
ngen	427	443	04	05790	24131	14928	60704	07	03890	16306	11309	63810	00051
ichshf.	400	444						54	05650	02116	17254	9X408	00523
hen	528	414	00	05790	16320	17705	60707	54	03865	16326	15005	7X808	00030
ruck	573	507						00	41390	00024	25206	90XXX	00069
münde o	3	455	5X	05658	18468	04409	8X803	54	02754	18425	03609	80906	94170
	1	404	5X	03767	51667	05940	7X803	57	02764	18526	04710	7X807	00080
	70	450	5X	05578	20438	05310	8X702	5X	51656	20528	03410	8X705	97061
	48	440	5X	05666	18528	03310	7X603	57	05665	18538	05510	7X808	00090
euditz	131	449						57	05664	19428	07109	8X909	00081
	320	646	57	02835	16708	10609	7X904	57	02863	18426	06710	7X914	00129
den	230	410	02	61588	18468	11412	6X300	52	05666	16427	09110	7X707	97106
n	449	458	57	05563	18424	-	-						
	363	669	50	05675	18265	15107	60705	5X	05767	22407	13208	7X706	97060
eis	408	670	50	02857	20344	16427	80705						
tz	263	676	XX	46109	42149	20451	0X703	55	02453	14247	-	-	-
u	302	865						52	05494	16104	18651	06803	00533
urg	434	508						04	02890	12505	16804	66705	00034
	157	501	XX	46109	18149	21052	9X300	XX	44209	16249	18951	0X800	00521
	334	505	00	45290	00040	22255	00803	04	41490	00043	24455	84401	00572
enfurt	449	502	XX	46109	00049	21258	0X601	XX	45109	30149	16158	8X901	00629
nwalde o	7	429						14	02564	18354	03310	90807	01251
ug	15	465	5X	09596	18446	05906	8X711	5X	52755	20468	04308	80704	97034
gsberg	20	422	5X	08935	14365	07502	0X818	5X	62948	15838	05205	9X703	02011
el o	3	447											
r	47	551	50	05953	16423	10305	90709	5X	09768	18128	08307	8X705	00041
r	99	552											
berg/Schl.	148	420	04	01790	16203	10609	70903	54	02763	16225	09108	86804	00061
lau	117	411	92	22785	16228	12605	87803	57	03865	16427	10710	7X705	97050
itz	255	454	02	05690	20614	15004	70804	57	05664	22617	14406	8X701	00030
cnau	107	556											
stock	135	555											
annstadt	176	557											
r	203	559											
au	216	561	50	05753	00013	16702	00704	54	08355	00017	15702	9X501	00011
berg	330	571											

Bergstationen

Stationen	Höhe m	JJJ	Gestern 14 Uhr CC	wwVhN	DDFWN	PPPTT	UCapp	Gestern 19 Uhr CC	wwVhN	DDFWN	PPPTT	UCapp	RRTTE
blick	3106	503	00	01990	14404	98052	31703	00	01990	04313	97852	28401	00019
spitze	2962	416	00	02990	24405	10552	22902	04	01990	28423	10554	81201	00539
rzkogel	2397	506	00	04990	30402	64202	31901	00	01890	30402	64052	21301	00009
eekoppe	1602	428	54	04924	57646	34601	88802	04	01890	57724	3X503	48801	00039
kogel	1577	862						00	01490	34501	41906	41300	XX079
berg/Sch.	1493	427	05	02999	53725	49006	52904	50	02954	53824	49506	60202	00069
ckl	1446	511						00	01890	16202	57706	34301	00104
er	1214	519	00	02890	18525	77901	16604	07	02890	18527	78101	0X401	00029
elberg	1213	419	04	12884	37727	75802	86904	04	05790	57828	95102	77300	00039
sgrinde	1166	561	07	02990	16527	83506	66902	57	02856	18627	83407	6X401	94079
ken	1141	418	54	02963	Sturm 10 55935	79909	76708	57	02832	22924	78703	00702	00064
erkuppe	923	423	04	02890	20646	07104	87303	5X	03748	20628	06305	8X300	00059
berg	915	445	50	49204	51944	02901	00906	57	02854	51927	02002	0X401	00029
r Asten	840	417						57	03855	20528	10104	9X803	00069
erg/Ts	801	424	07	05680	20527	20605	98705	50	05554	20624	19506	90701	00066
it	673	397	54	14963	51726	34709	79905	5X	14855	51727	34609	7X300	00104

Stationen	Höhe m	JJJ	Heute 2 Uhr CC	wwVhN	DDFWN	PPPTT	UCapp	Heute 8 Uhr CC	wwVhN	DDFWN	PPPTT	UCapp	RRTTE
blick	3106	503	00	01890	28503	97852	08901						
spitze	2962	416						54	01963	22504	09054	12903	005[illegible]
rzkogel	2397	506	00	01890	30203	64001	51300	04	04990	22203	63501	32901	02X39
eekoppe	1602	428	XX	4X309	57969	32203	0X705	XX	46109	55949	31003	0X506	92036
kogel	1577	862						07	01090	40403	39907	61903	00069
berg/Sch.	1493	427	50	01852	20832	92406	60702	50	01954	20824	45306	77740	00059
ckl	1446	511	00	00890	16200	52104	40301	54	01841	16203	5X708	24801	00044
er	1214	519	07	22890	18524	49203	00706	5X	02453	20526	77302	7X706	00009
elberg	1213	419	04	02890	57925	74003	90803	54	05744	57735	72403	96807	00129
sgrinde	1166	561	5X	02857	18527	31607	6X805	5X	02855	16527	78417	7X805	00059
ken	1141	418	XX	67609	55949	75605	0X203	XX	67009	34969	79902	0X705	01024
erkuppe	923	423	50	02757	55627	04009	8X804	50	02856	53826	08206	80645	00019
berg	915	445	5X	41738	51948	00003	0X705	57	41854	51957	97203	0X742	04019
r Asten	840	417						XX	67009	53769	05206	0X801	01030
erg/Ts	801	424	54	05655	20587	18606	9X804	57	05655	15628	04305	9X813	01006
it	673	397	04	14890	51834	32809	95806						

Berichtigungen

weiteres nach der Von der Z...
gezeichnet. Erlaß RLM. L...

Wetterlage von gestern: *Sonntag, 19. Nov. 44*

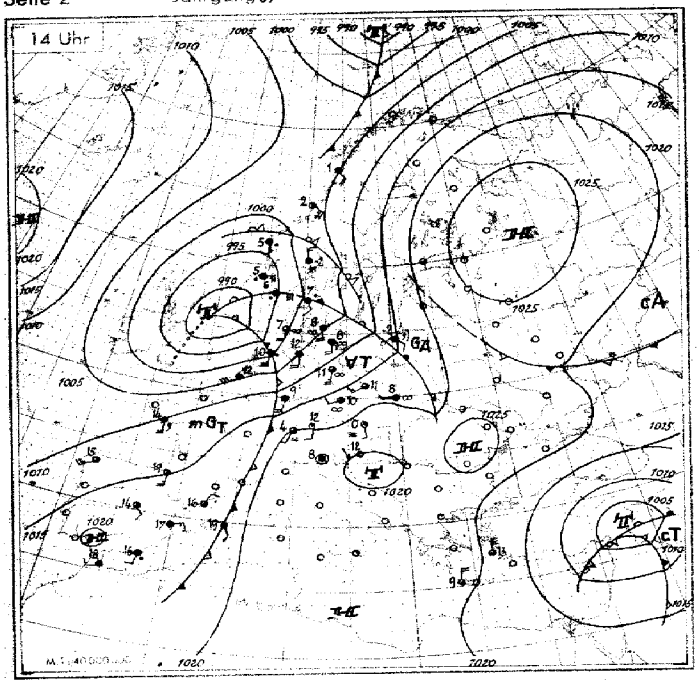

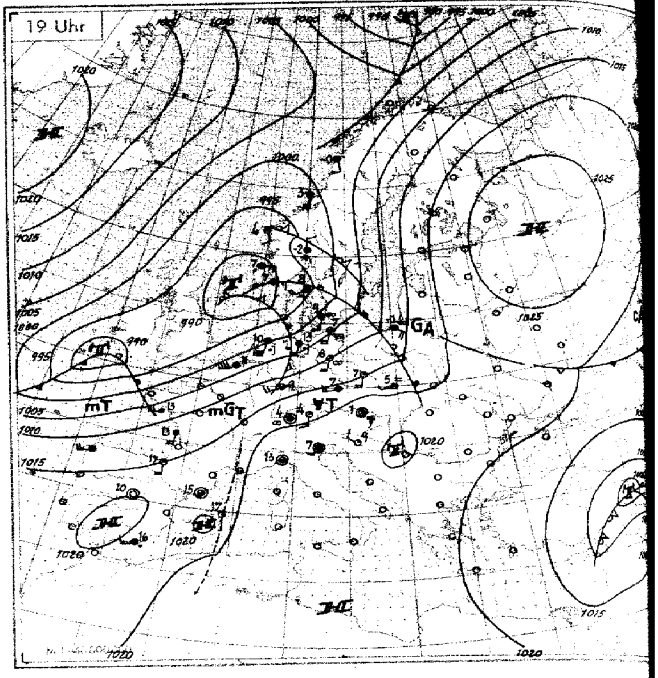

Wetterlage von heute nacht: *Montag, 20. Nov. 44*

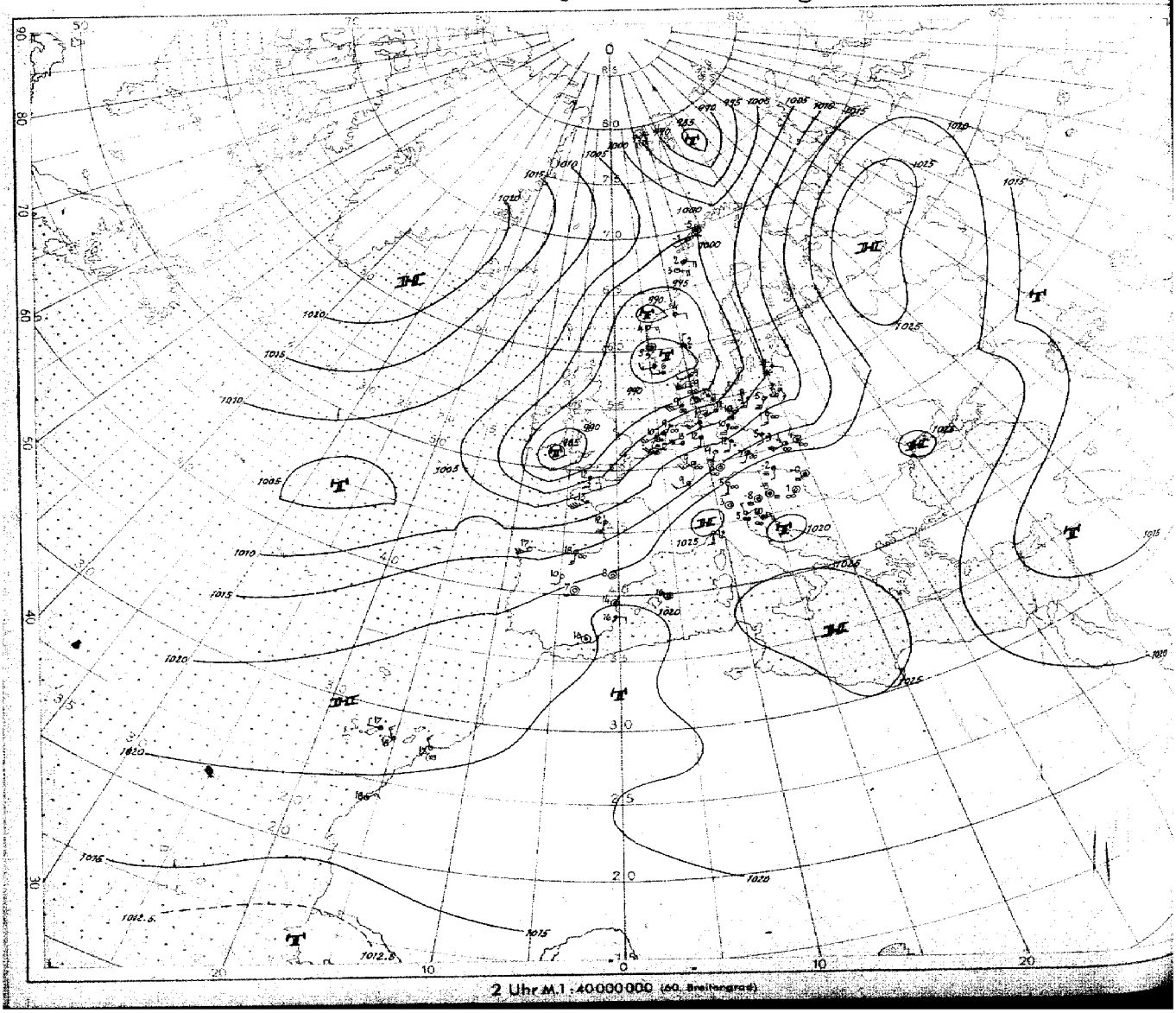

Höhen-Aufstiege

1. Teil

Schlüssel: Kenngruppe: IIIGG HeHeEaTtTr | Q₀Q₀Q₀Q₀E₀ s₁ s₂ s₃ G G | Ha₁Ha₁Ha₁Hr₁Hr₁ Hr₁Hr₁Hr₁Hr₁z₁ | QLLLL yy9GG

Hauptisobarenflächen: Ha₁Ha₁T₁T₁U₁ Ha₁Ha₁T₁T₁U₁ Ha₁Ha₁T₁T₁U₁ … Ha₁Ha₁T₁T₁U₁ Ha₁Ha₁T₁T₁U₁ Ha₁Ha₁T₁T₁U₁ H₁H₁T₁T₁U₁

Markante Punkte: P₁P₁TTU₁ P₁P₁TTU₁ …

Pseudopot. Temperatur: 9Q₁Q₁Q₁Q₁ Q₁Q₁Q₁Q₁Q₁ Q₁Q₁Q₁Q₁Q₁ IIIPiPi

Ort (Kennziffer, Höhe)	Bardufoss 139	Bodö 010	Bergen 022 65 m	Kjeller 041	Kristiansand 032 30 m	Hanstholm 183 27 m	Blaavandshuk 184	Kopenhagen 181	Schleswig 156	Riga 470 14 m	Gerdauen 317	Hela 266	Swinemünde 466	Hamburg 403 12 m	Helgoland 465 42 m	Emden 154 1 m	Helder 271
yyG₁G₁	1917	1917	1917	1917			1914	1917			1917	1916				1913	1918
41	-	-	-	-			-	-			-	-				-	-
96	-	-	-	-			-62	-			-	-				-	-
225	-	-58	-62	-62			-63	-61			-62	-63				-53	-53
300	-56	-54	-46	-47			-52	-48			-46	-47				-42	-43
400	-44	-41	-34	-31			-33	-31			^{6}-30	^{5}-31				^{6}-28	-27
500	^{9}21-33	^{8}24-31	37-21	^{0}42-19			^{6}28-20	^{0}42-20			^{9}39-20	^{8}39-19				^{9}46-16	44-17
600	^{0}16-25	^{9}19-23	35-24	^{9}38-10			^{0}38-11	^{0}38-12			^{9}37-11	^{4}37-10				-8	-6
700	^{0}17-19	^{0}15-17	-7	^{8}27-9			^{0}34-5	^{0}40-3			^{9}31-5	^{8}36-3				^{0}-2	^{6}39+1
800	^{9}8-14	^{9}10-12	-1	^{8}21-4			^{0}32+1	^{8}38+4			^{9}16-2	^{8}32+3				^{0}42+5	^{9}37+4
900	^{8}6-9	^{9}11-5	28+1	^{0}17-1			^{0}35+8	^{8}34+8			^{8}0+1	^{6}19+8				+7	+7
950	2	10	21	14			28	25			9	25				-	-
Boden	-4-10	9-1	20+4	11+0			24+8	25+7			6+3	20+6				27+7	32+10
41	-	-	-	-			(2089)	-			-					-	-
96	-	-	-	-			1576				-					-	-
225	-	1032	1053	1062			1060	1073			1076	1079				1086	1089
300	843	853	873	882			884	893			895	898				900	907
400	660	667	681	688			693	700			700	705				704	706
500	509	516	524	530			535	541			542	546				543	545
600	382	387	390	395			400	406			407	411				407	407
700	270	275	273	277			282	289			289	293				288	287
800	172	175	170	175			178	183			186	188				183	181
900	83	86	77	83			84	88			94	94				88	87
1000	2.5	3.7	-6.5	0.4			-1.2	3.4			11.5	8.3				2.4	1.7
41/96	-	-	-	-			(513)	-			-	-				-	-
96/225	-	-	-	-			516	-			-	-				-	-
225/500	-	516	629	632			525	532			534	532				543	543
500/1000	507	512	530	529			536	538			530	538				547	543
Markante Punkte	-	-	-				-	-			-	-				-	-
	-	-	-				-	-			-	-				-	-
	-	-	-				-	-			-	-				-	20551
	-	-	-				-	-			-	-				-	21561
	-	-	-				-	-			-	-				-	25981
	-	-	19571				07631	-			-	-				-	28961
	28561	-	22631				21621	23611			17601	-				-	39811
	35511	23581	25591				24651	44760			20601	-				20571	45751
	55909	33521	32931				26611	75018			34520	77621				66551	68501
	86699	65699	65579				42090	88098			92529	20631				86011	83031
	93568	95599	95595				96060	96068			96640	95105				89011	94091
	99600	00009	95000				00080	00089			01529	01090				00118	00110

Ort (Kennziffer, Höhe)	Leeuwarden 010	Leeuwarden 010	Calais 208 25 m	Le Havre 230 119 m	Cherbourg 205 112 m	Brest-Château 220 30 m	St. Nazaire	bei El Prevé 799	Paris 215 49 m	Brüssel 275 56 m	Nürnberg 041	Münster 087 52 m	Frankfurt 412 111 m	Erfurt 642 320 m	Berlin 440 57 m	Neuruppin 214	Lindenberg 425 112 m
yyG₁G₁	1914	1917						1916			1918	1917			1919	1915	1913
41	-	-						-			-	-			-	-	-
96	-55	-						-			-	-			-	-	-
225	-56	-59						-			-59	-			-60	-	
300	-42	-46						-			-50	-			-46	-	
400	^{5}-28	^{7}-31						^{8}-25			-30	-			^{5}-30	-	
500	^{6}44-16	^{7}42-18						-13			^{5}4?-18	^{9}42-17			^{6}40-17	^{4}36-20	^{8}46-17
600	^{8}42-8	^{9}42-9						-4			^{5}37-8	^{9}39-8			^{6}37-10	^{4}35-10	^{6}40-9
700	^{8}40+1	^{4}40-4						^{8}36+4			^{7}39-1	^{4}37-3			^{6}36-1	^{8}36-3	^{7}39-2
800	^{8}39+5	^{8}33+2						^{7}37+8			^{9}40+5	^{9}40+5			^{6}33+4	^{3}29+5	^{7}35+4
900	^{8}36+9	31+0						^{0}43+11			^{0}37+9	^{7}28+11			^{5}30+10	^{4}26+9	^{5}30+10
950	32	32						42			31	36			26	25	28
Boden	30+9	31+0						41+15			31+8	30+8			23+5	28+8	13+5
41	-	-						-			-	-			-	-	-
96	1616	-						-			(1613)	-			-	-	-
225	1087	1074						-			1085	-			1084	-	-
300	907	892						-			903	-			902	-	-
400	702	698						725			709	-			708	-	-
500	543	539						562			549	547			548	547	552
600	406	406						423			413	413			413	411	416
700	287	284						302			295	294			295	294	297
800	181	179						195			189	189			189	188	192
900	86	85						99			95	93			94	94	97
1000	0.2	-0.8						12.0			9.2	6.4			8.3	7.7	11.2
41/96	-	-						-			-	-			-	-	-
96/225	530	-						-			(528)	-			-	-	-
225/500	544	536						-			536	-			535	-	-
500/1000	543	537						550			540	542			540	539	541
Markante Punkte	-	-						-			-	-			-	-	48695
	-	-						-			-	-			-	-	53659
	12587	-						-			-	-			-	50752	57616
	16551	-						-			-	-			-	53662	58607
	19557	-						-			-	-			16601	62594	61585
	21601	-						-			-	-			20651	63609	62570
	33861	-						-			13581	49907			59606	78043	63560
	35841	24601						-			19661	56617			62607	82063	69547
	45715	24621						-			82069	66547			72027	83055	76028
	87519	76028						-			85069	88117			91116	95133	93134
	95108	85049						38778			91100	98147			94088	96097	96078
	00109	00119						00150			95980	00147			00098	00108	00088

Hamburg:

Münster: *∞ n.o.z. 1.2, daran 8/10 Sc-cu 1.2-1.5, 2.4-3.0 5/10 quell. mehrsch. Sc, 5.0-6.0 8/10 Ac mehrsch. quell. Verdsg., i.W. schnell zun. Bewölk zunahme, ->*

Neuruppin: *∞ 7-4.0, ∞° 4.0 -> Ci, 3.2-4.0 8/10 geschicht. Ac i.E. große Wolkenbänke, 5.8-8.2 7/10 Ac, Cs.*

Frankfurt:

Lindenberg: *Drachenanstieg: 5/10-7/10 Ac, Ci, 10 km Sicht.*

Breslau:

Ort (Kennziffer, Höhe)	Belgrad 701	Bukarest 505	Konstanza 502 12 m	Saloniki 731 1 m	Rom 322 3 m	Athen 730 100 m	Kanea 737 14 m	Rhodos 658 68 m	Konstanza 562 12 m	Belgrad 701	Mailand 302	Freiburg 580	bei Friedrichshafen 595	München 414 526 m	Klagenfurt 502 464 m	Wien 501 157 m	Wien 501	Krakau 561	Budapest 541	bei Windau 473	Litzmannstadt 557	Breslau 41? 120 m
yyG₁G₁											19.17	19.17	19.17		19.17	19.17	19.07	19.17	19.14	19.05	19.17	
41											-	-	-		-	-	-	-	-	-	-	
96											-	-	-63		-	-	-	-	-	-	-	
225											-55	-57	-56		-56	-60	-	-63	-57	-	-61	
300											-42	-44	-41		-41	-43	-	-49	-40	-48	-45	
400											-28	^{7}-29	^{6}-27		^{8}-29	-28	-	^{6}-34	^{2}-28	-33	^{9}-30	
500											^{2}42-16	^{0}41-19	^{5}47-15		^{5}44-16	^{2}3?-20	-	^{4}36-20	^{2}41-18	-22	^{9}45-18	
600											^{2}39-6	^{0}41-0	^{9}44-6		^{3}40-6	^{3}36-8	^{4}40 7	^{1}39-9	^{1}39-?	-19	^{8}39-11	
700											^{2}33+0	^{8}40+1	^{9}43-1		^{3}35-1	^{3}35+0	37+1	^{9}34-4	^{3}32-5	-11	^{7}37-2	
800											^{8}29+0	^{4}36+7	^{6}41+7		^{4}31+5	^{7}32+3	^{5}29+5	^{9}30+0	^{4}30+4	-8	^{9}33+2	
900											^{7}26+5	^{8}31+10	^{6}34+10		^{6}18+2	^{4}30+6	^{6}2?+7	^{9}30+6	^{7}27+5	-5	^{7}32+7	
950											24	28	-		-	24	18	25	24	-	26	
Boden											20+4	28-3	26+2		-4	11+1	^{8}-2	23+5	23+2	-0	18+3	
41											-	-	-		-	-	-	-	-	-	-	
96											-	(1614)	1623		-	-	-	-	-	-	-	
225											1103	1093	1104		1100	1095	-	1076	1101	-	1064	
300											917	910	918		920	912	-	895	915	883	902	
400											720	715	720		719	715	-	708	717	690	707	
500											559	556	559		558	556	(556)	550	557	553	549	
600											422	420	421		421	420	419	415	420	407	414	
700											302	301	302		301	301	300	295	300	287	295	
800											197	195	196		195	196	195	192	195	185	190	
900											104	103	100		101	101	101	98	101	96	96	
1000											18.9	13.8	14.6		18.7	17.3	16.7	13.2	16.1	14.2	11.6	
41/96											-	-	-		-	-	-	-	-	-	-	
96/225											-	(520)	519		-	-	-	-	-	-	-	
225/500											544	538	544		542	519	-	528	544	-	537	
500/1000											540	542	544		540	536	(539)	537	541	515	538	
Markante Punkte											-	-	-		-	-	-	-	-	-	-	
											16631	-	13601		-	-	-			-	-	
											18631	-	17621		-	10621	-	-	-	-	43601	
											19621	-	19621		-	37801	-	-	19601	-	35567	
											20981	-	56595		21571	44761	51674	19601	37601	-	51673	
											55602	-	67556		32691	49712	64534	22641	41772	17541	61618	
											74024	-	64580		35871	56603	72014	56626	41730	53691	67547	
											77025	14581	68530		65523	67563	75006	36556	54572	57721	75016	
											81519	17581	85105		84066	87078	88074	76619	55612	73581	78008	
											86018	19641	92087		07055	95050	94075	77650	72503	82581	89072	
											96077	75035	94096		93516	97510	99520	85640	87076	91561	99265	
											01078	95116	95087		96529	00010	02520	91078	96077	[illegible]	99068	

München:

Wien:

Klagenfurt: *∞° 0.4-4.9 Nebel mit Obergr. bei 0.2, > Ci im E Spuren As-BK, darü 4/10 Ci, Cs, am Hor. Spuren Ci, sonst fast wolk.*

Paris:

Vortag

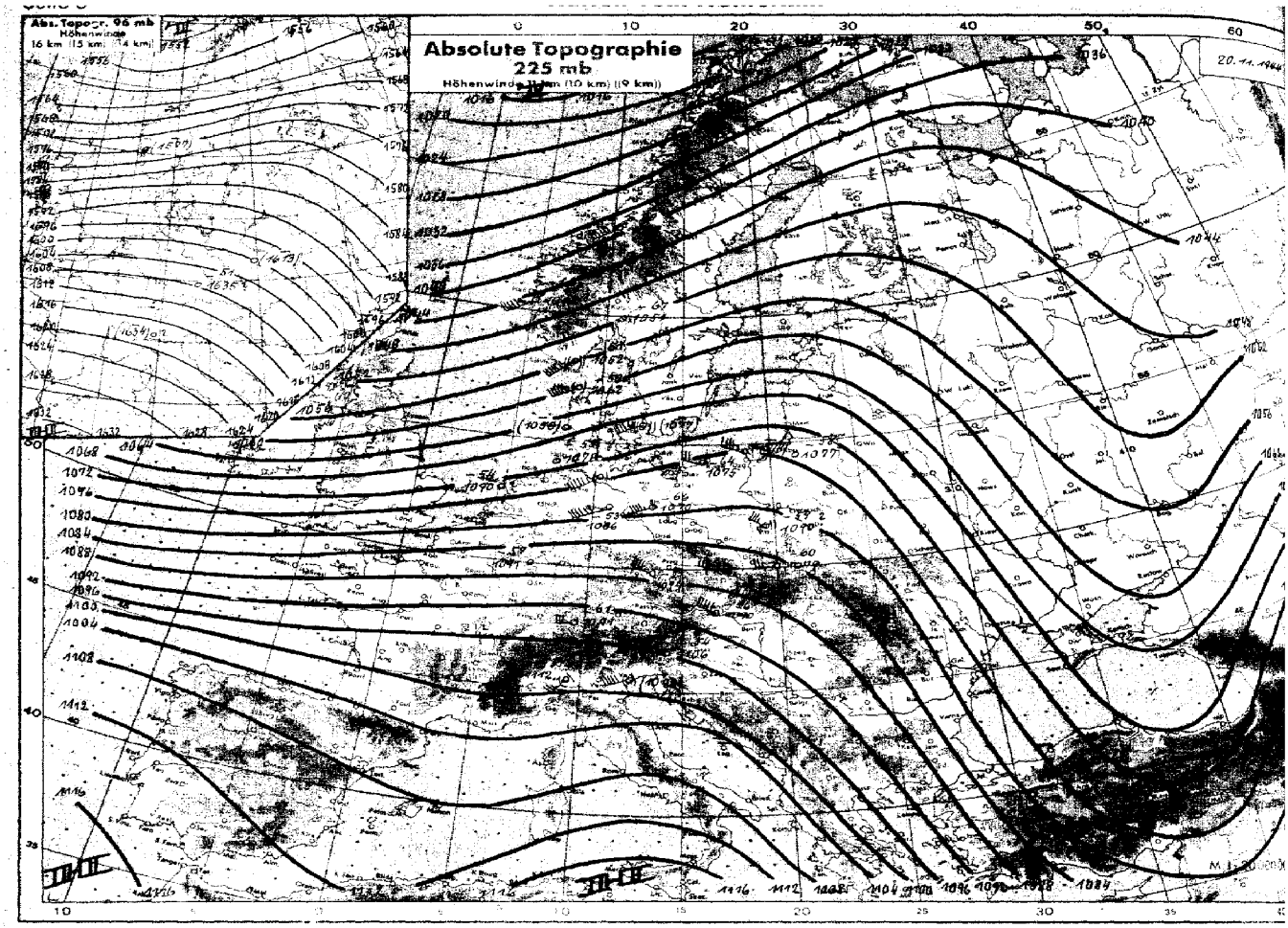
Absolute Topographie
225 mb
Höhenwinde 11 km (10 km) ((9 km))

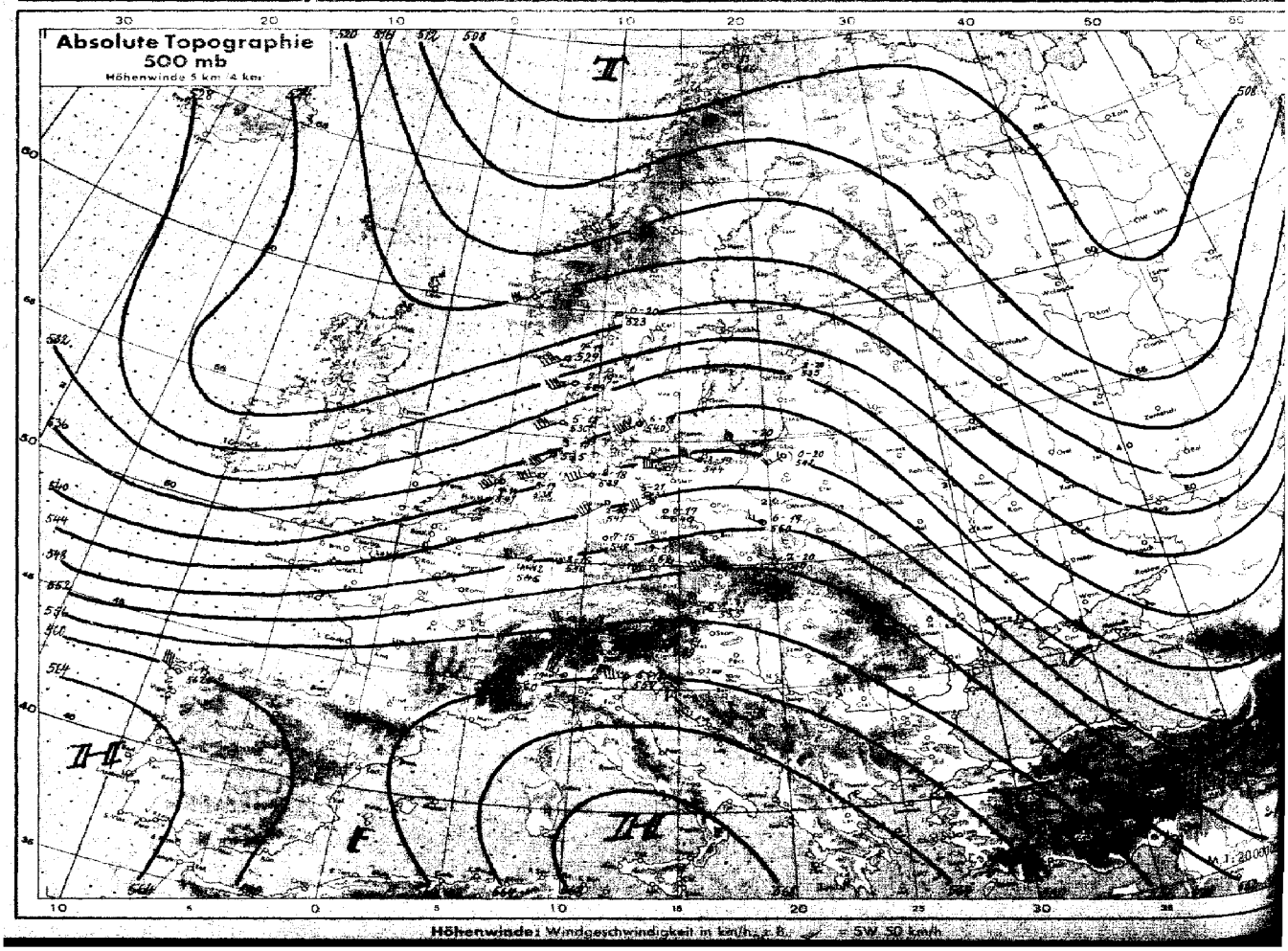
Absolute Topographie
500 mb
Höhenwinde 5 km (4 km)
Höhenwinde: Windgeschwindigkeit in km/h, z. B. = SW 50 km/h

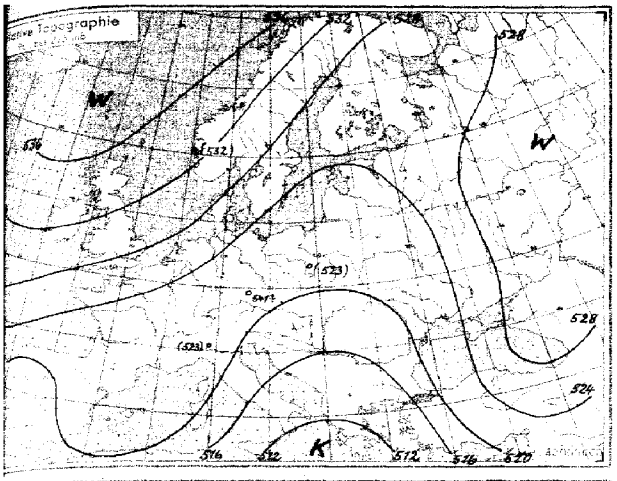

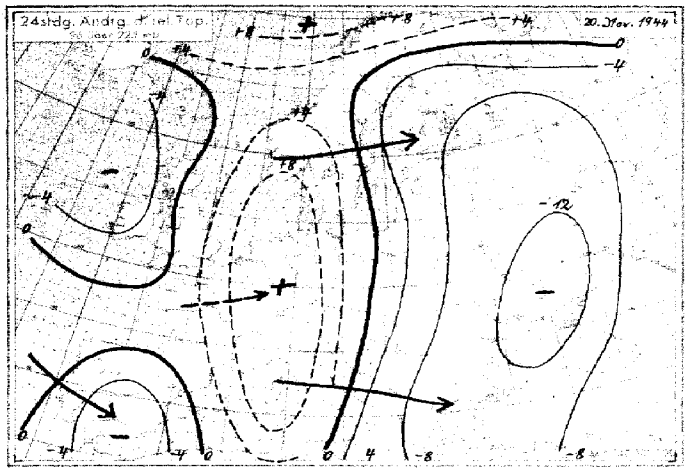

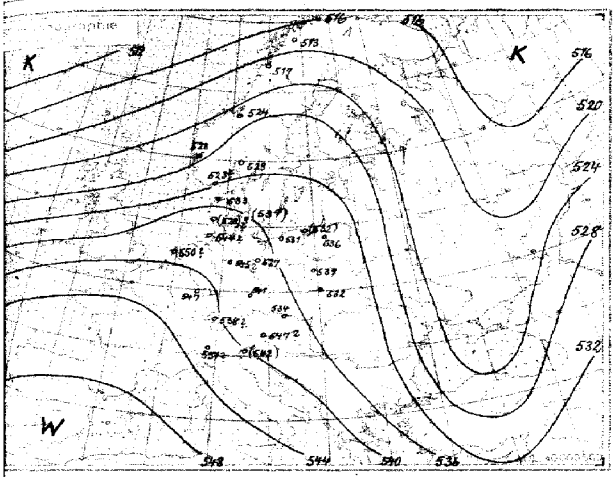

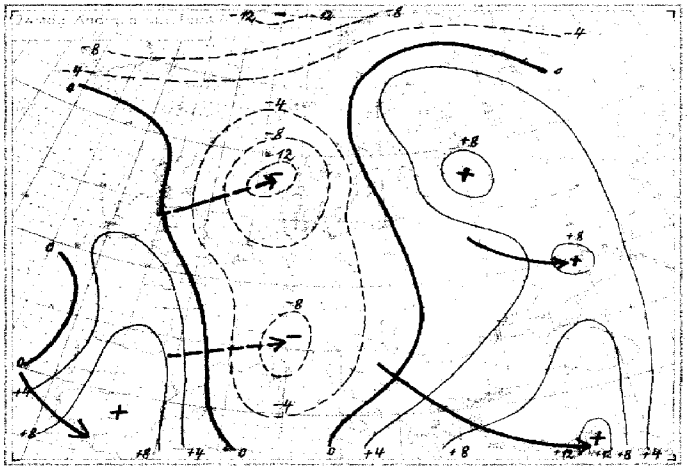

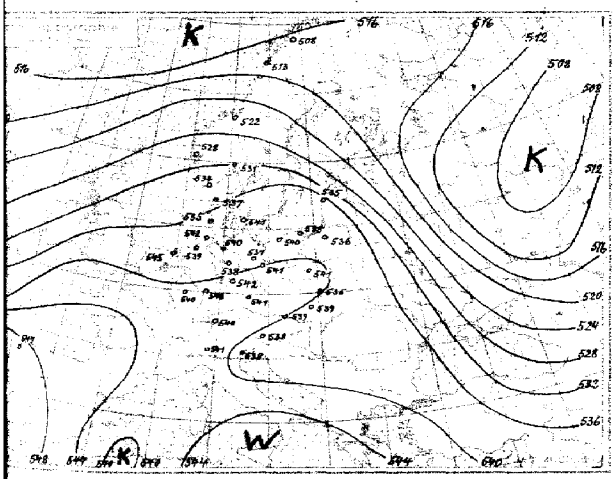

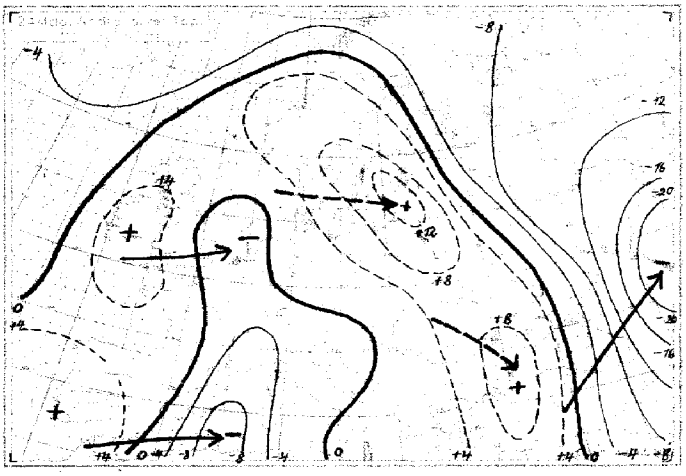

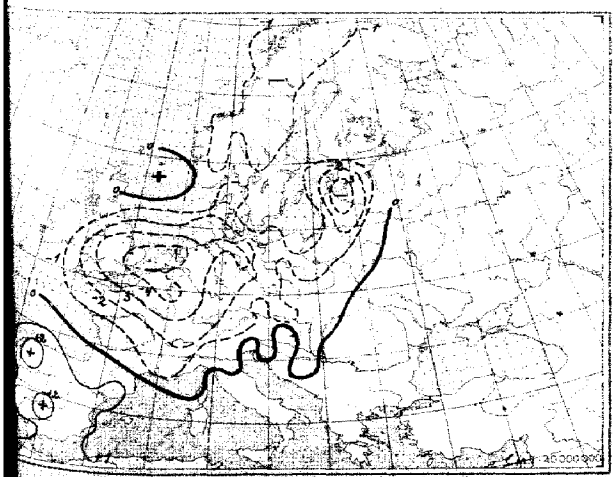

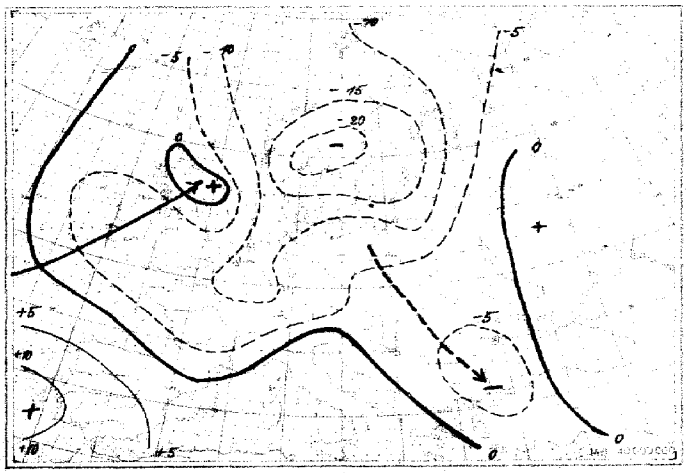

3stündige Bodendruckänderung seit heute 5 Uhr in Millibar

24stündige Bodendruckänderung seit gestern 8 Uhr in Millibar

Nr. 325

Höhen-Aufstiege

2. Teil

Montag, den 20. November 1944

Seite 8

Oberer Teil: $\overset{U}{OO}TT$ = Relative Feuchte in 10 %, darunter Pseudopot. Temperatur in °C und wahre Temp. (°C) an den Hauptisobarenflächen.
Mittlerer Teil: $H_a H_a H_a$ = Höhen der Hauptisobarenflächen in dyn. Dekametern. $H_r H_r H_r$ = Abstand zwischen 500 u. 1000, 225 u. 500, 96 u. 225, 41 u. 96 mb-Fläche.
Unterer Teil: $P_t P_t TT U_t$ = Druck, Temperatur und Feuchte an den markanten Punkten.

Klammern zeigen an, daß der Wert durch Verlängerung der Zustandskurve ergänzt ist.

yy = Datum. $G_1 G_1$ = Uhrzeit (D.G.Z.)

Ort	Kennziffer Höhe	Sund-Ess 734	Bodø 010 15 m	Drontheim 017 50 m	Bergen 022 65 m	Kjeller 041	Kristiansand 002 30 m	Hanstholm 183 27 m	Frederikshavn 184	Kopenhagen 186	Windau 473	Gerdauen 344	Gotenhafen 560 3 m	Rost (Rahms.) 266	Hamburg 405 12 m	Helgoland 485 42 m	Emden 154 1 m	Helder 291
	yy G_1G_1	20 05	20 06	20 05	20 05	20 05	20 05	20 06	20 05	20 05	20 04	20 05	20 05	20 04	20 07	20 11	20 05	20 04
OO TT	41	-	-	-	-	-	-	-	-	-	-	-	-	-	-	-	-	-
OO TT	96	-	-	-	-	-	-	-	-	-	-	-	-	-	-	-	-	-
OO TT	225	-51	-56	-60	-55	-67	-61	-58	-	-	-	-58	-	-64	-	-57	-	-54
OO TT	300	-57	-54	-51	-51	-50	-49	-47	-50	-45	-49	-45	-48	-48	-	-42	-40	-39
OO TT	400	-42	-41	-35	[7]-35	[9]-33	-31	[8]-31	-32	-32	[9]-33	-31	-31	[3]-28	-	-27	[6]-31	-25
OO TT	500	-33	23[7] -32	30 -26	36 -23	40[0] -20	40[7] -19	42[7] -10	40[5] -18	42[6] -18	41[8] -22	40[0] -20	43 -20	38[3] -19	43[3] -18	44[3] -15	44[9] -19	56[9] -14
OO TT	600	-26	18[8] -23	28[7] -18	34 -16	36[0] -12	-12	-10	36[6] -11	42 -7	40 -10	38[9] -11	-10	37[4] -8	41[9] -9	-8	-10	51[3] -3
OO TT	700	15[5] -17	16[8] -16	25[0] -11	28[9] -8	31[8] -6	-3	-4	32[0] -4	37[9] -1	-3	38[9] -5	-3	39[3] +1	41[0] -2	41[7] -1	-3	42[6] -1
OO TT	800	09[0] -13	11[9] -11	22[0] -5	28 -3	28[8] -0	+2	34[0] +2	27[9] +0	36[0] +2	39[0] +1	36[0] +3	+1	36[9] +3	35[0] +2	40 +4	39[6] +2	+4
OO TT	900	21[0] -10	11[9] -4	15 -2	22[9] +2	18[9] +0	+-	30[0] +6	25[0] +4	36[0] +8	+5	26[8] +6	+10	32[9] +8	36[0] +8	39[0] +8	39[8] +8	+9
OO	950	08	11	13	21	12	-	30	26	30	-	23	-	32	36	36	36	-
OO T_tT_t	Boden	02 -10	06 -3	14 -1	20 +4	14 +0	23 +1	30 +9	26 +8	29 +8	10 +0	13 +2	22 +5	24 +6	35 +10	33 +11	31 +10	35 +12
$H_aH_aH_a$	41	-	-	-	-	-	-	-	-	-	-	-	-	-	-	-	-	-
$H_aH_aH_a$	96	-	-	-	(577)	-	-	-	-	-	-	-	-	-	-	-	-	-
$H_aH_aH_a$	225	1019	1028	1039	1045	1051	1052	1062	(1068)	(1077)	-	1077	(1074)	1075	-	1078	-	1090
$H_aH_aH_a$	300	840	848	861	865	872	878	881	881	895	886	895	894	896	-	894	892	903
$H_aH_aH_a$	400	656	663	671	675	681	688	683	689	700	694	701	701	703	-	696	697	704
$H_aH_aH_a$	500	500	511	515	518	523	529	529	530	540	535	542	542	544	539	535	538	541
$H_aH_aH_a$	600	379	383	384	384	388	394	394	395	404	400	407	406	408	403	395	402	402
$H_aH_aH_a$	700	268	271	269	269	271	277	276	277	284	282	289	288	289	284	279	284	282
$H_aH_aH_a$	800	169	171	167	166	167	172	172	173	178	177	185	184	184	179	173	170	178
$H_aH_aH_a$	900	79	81	76	74	75	79	78	80	84	85	91	89	89	85	78	85	83
$H_aH_aH_a$	1000	-1.9	-1.5	-7.1	-10.3	-8.4	-5.1	-7.6	-4.8	-1.4	0.2	6.1	3.6	3.8	-0.9	-7.5	-0.8	-2.6
H_rH_r	41/96	-	-	-	-	-	-	-	-	-	-	-	-	-	-	-	-	-
H_rH_r	96/225	-	-	-	(532)	-	-	-	-	-	-	-	-	-	-	-	-	-
H_rH_r	225/500	513	517	524	528	528	523	533	(528)	(537)	-	536	(532)	531	-	544	-	550
H_rH_r	500/1000	508	513	522	528	531	534	537	535	541	535	536	538	540	540	542	539	545
$P_tP_tTTU_t$	Markante Punkte	-	-	-		-	19651	-	-	-	-	-	-	-	-	-	-	-
		-	-	17581	-	-	20601	-	-	-	-	-	-	-	-	-	-	18531
		-	-	25601	-	-	23611	-	-	-	-	-	-	-	-	-	-	22541
		-	-	42834	-	-	27561	-	-	-	-	-	-	-	-	-	-	24521
		-	-	47731	-	10533	35891	-	-	-	29501	-	-	-	-	-	-	27041
		24511	-	55725	13571	22651	47716	-	-	-	41821	23581	25581	-	-	17921	-	42736
		27571	20561	57717	17551	57640	52688	20551	-	26531	49718	26541	66551	19611	55638	21601	29981	51639
		66701	27561	66617	28541	76519	87658	23591	-	35851	73511	87629	78011	55644	66559	24551	47728	61528
		75640	33521	72600	56026	85038	83031	26551	-	47721	76511	84599	85050	65534	75000	44714	58628	67521
		96540	78598	84651	87010	88009	87531	58631	-	72039	88071	93058	93101	72519	76000	58581	72531	76023
		97540	87508	91518	74551	85519	94034	66571	25401	82070	96501	87068	97079	94090	95100	64568	95100	87071
		99560	00560	99037	98059	97010	99067	99090	99090	00099	00000	95078	00089	00099	00139	99110	00110	00120

Klartexte (heute)

Hamburg: [illegible] 7/10 [illegible] -4.7 9/10 Ns [illegible] Schichten [illegible] bezw. [illegible] > 01 9/10 geschicht As, z.T. As tra.

Münster: [illegible] durchgehende Zunahme 10/10 geschicht St, Sc 1.4-3.0 i. unt. Teil sehr dicht, 1/10 As Sc > Ci, 1.5-4.0 herabhängend.

Frankfurt: Main-Tal = Verdichtungs Bed. n. co-4.2, co-1.6-2.5 8/10 mehr geschicht St, Sc 3.8-4.5 co 4.5-5.3 9/10, ab 4.8 gesch. As, Ac m. Fallstr., > 6i 1/10 Ci, f. W u. NW verdichtend.

Lindenberg: Druckanstieg: 4/10 st, [illegible] 9/10 Sc 1.14, Sicht 15 km.

Breslau:

Ort	Kennziffer Höhe	Jüterbog 944	Frankfurt 412 111 m	Erfurt 446 320 m	Celle 482	Berlin 440 57 m	Risen 666	Lindenberg 425 122 m	Litzmannstadt 557	Zwolen 684	Krakau 566 218 m	Wien 501 157 m	Klagenfurt 502 464 m	Friedrichshafen 444 400 m	Mailand 302
	yy G_1G_1	2006	2007	2007	2006	2005	2005	2006	2005	2005	2005	2005	2005	2005	2005
OO TT	41	-	-	-	-	-	-	-	-	-	-	-	-	-	-
OO TT	96	-	-	-	-	-	-51	-	-	-	-	-	-	-	-
OO TT	225	-57	-	-	-58	-66	-51	-	-59	-	-60	-56	-54	-61	-53
OO TT	300	-41	-	-	-42	-50	-41	-	-44	-	-48	-47	-41	-45	[8]-38
OO TT	400	-25	-	-	-24	-32	-29	-	[6]-29	-33	[6]-32	-32	[2]-26	-27	-25
OO TT	500	[6]51 -12	[8]48 -15	[7]45 -15	[2]44 -10	[5]36 -21	[9]43 -18	[6]44 -17	[6]42 -19	-19	[7]39 -20	[4]40 -18	[2]45 -14	[6]43 -18	[4]44 -17
OO TT	600	[7]43 -7	[6]43 -8	[7]39 -9	[5] -14	[5]36 -10	[0]44 -8	[7]44 -7	[7]41 -8	-9	[8]35 -12	[5]37 -9	[3]41 -5	[7]40 -9	[6]43 -6
OO TT	700	[9]39 -2	[7]39 -1	[7]35 -3	38 +4	[9]35 -4	[0]41 -2	[9]41 -2	[7]38 -2	5 -2	[9]35 -6	[7]36 -3	[4]34 -7	[6]40 -1	[5]45 +1
OO TT	800	[0]40 +4	[0]39 +4	[6]36 +6	[5]39 +8	[9]34 +3	[9]40 +5	[6]40 +6	[9]38 +5	+4	[8]34 +3	[5]32 +4	[3]29 +5	[6]36 +5	[9]32 +1
OO TT	900	[0]36 +8	[8]35 +8	[6]35 +11	36 +11	[8]31 +7	[8]36 +9	[9]34 +7	[7]33 +9	-15	[7]27 +6	[4]28 +0	[5]15 +1	[6]36 +11	[6]25 +6
OO	950	30	31	29	36	30	25	32	28	-	18	26	03	-	22
OO T_tT_t	Boden	30 +5	24 +5	25 +4	32 +10	27 +7	19 +3	27 +6	17 +2	08	12 +1	07 -2	-1 -11	17 +0	20 +5
$H_aH_aH_a$	41	-	-	-	-	-	-	-	-	-	-	-	-	-	-
$H_aH_aH_a$	96	-	-	-	-	-	1635	-	(1613)	-	-	-	-	-	(1634)
$H_aH_aH_a$	225	1091	-	-	1086	1070	1094	-	1090	-	1079	1090	1106	1091	1112
$H_aH_aH_a$	300	906	-	-	912	893	909	-	906	-	890	909	921	910	923
$H_aH_aH_a$	400	708	(711)	-	713	701	712	-	710	714	706	714	722	714	722
$H_aH_aH_a$	500	545	550	548	541	543	552	547	550	555	547	555	559	553	560
$H_aH_aH_a$	600	409	412	411	413	408	416	411	415	419	412	419	421	418	423
$H_aH_aH_a$	700	290	293	293	292	290	297	292	296	300	295	301	301	299	302
$H_aH_aH_a$	800	185	188	187	185	186	192	186	190	196	190	196	196	193	197
$H_aH_aH_a$	900	90	93	92	89	92	97	92	95	101	96	101	102	98	104
$H_aH_aH_a$	1000	5.1	6.7	5.9	2.6	5.9	11.6	6.7	9.5	16.5	11.5	16.7	11.1	13.5	18.9
H_rH_r	41/96	-	-	-	-	-	-	-	-	-	-	-	-	-	-
H_rH_r	96/225	-	-	-	-	-	541	-	(523)	-	-	-	-	-	(523)
H_rH_r	225/500	547	-	-	545	527	541	-	539	-	532	534	547	538	551
H_rH_r	500/1000	540	543	542	538	537	541	541	541	539	535	539	538	540	541
$P_tP_tTTU_t$	Markante Punkte	-		-	-	-	-	-	-	-	-	-	-	-	-
		-	44727	-	23521	-	-	-	11581	-	-	-	-	-	-
		-	51658	-	42711	-	-	-	16591	-	-	-	20541	19941	-
		-	54629	-	49622	-	-	-	23591	-	20581	-	26521	23611	15611
		-	63565	-	53622	-	-	-	35857	-	21621	24561	35821	49685	18591
		-	64565	-	75063	20661	90511	-	64667	-	34931	33921	56562	54667	56781
		-	76035	46708	78884	48741	77541	55627	62567	-	36727	52664	64533	65647	55604
		-	78020	58607	84096	64665	21981	61578	66557	36891	57637	61585	92514	71006	64552
		22581	87099	63579	87118	83020	25551	69516	76037	46731	65588	[illegible]	83063	73008	74005
		51606	89079	82086	93121	94117	87098	81068	83077	62561	84058	95096	85063	85095	76510
		85099	95126	97126	96127	96098	94088	82050	94106	86081	95068	98527	89059	93067	93075
		95050	99098	99116	99110	00118	97049	99158	99049	00510	99010	00510	96609	95025	01067

Klartexte (heute)

München:

Wien: ≈ -3.5 aufliegender ≈ -0.35 > Stratgebiet teilw. Untergr. 0.45 nördl. Teil d. Wien. Wald, knapp frei > Si i. 4.0 1/10 dünn, Ac-Felder, dort Ac Bänke u. 9/10 Ci den.

Paris:

...rden ab 1.1.1940 bis auf
...ppe verbreiteten Analyse
... vom 21.12.1939).

Wetterlage von heute morgen: *Montag, 20. Nov. 44.*



Wetterübersicht *Montag* den *20. Nov.* 1944

Nach dem Abbau des nordwestrussischen Hochkeils ...rscht nun eine durchgehende westliche, über dem Festland mehr ...dwestliche Strömung vom Atlantik bis nach dem Nordosten. Die ...e stärkster Gegensätze befindet sich dabei immer noch im ...ume südwestlich Island. Dort trifft die von dem Gebiet südlich ...r Azoren heraufkommende Warmluft mit der Kaltluft zusam...n, die an der Ostflanke des Südgrönlandhochs über das Nordmeer ...fließt. Entsprechend gewinnen die Fallgebiete über dem westeng...chen Raum an Energie und führen zu kräftigen Zyklogenesen, ...e den Wetterablauf über dem nördlichen Mitteleuropa äußerst ...haft gestalten.

So verlagerte sich das mittelenglische Tief rasch zum Ska...rrak. Seine gut verfolgbare Warmfront holte dabei über dem nord...deutschen Raum diejenige der Vorstörung ein. Dabei hält sich über ...preußen nach ein flacher Kaltluftrest, doch trat über ihm Erwär...ung um 10 Grad ein, und die Nullgradgrenze stieg vom Boden ...f 2500 m. Die Kaltfront, an der heute früh örtlich Gewitter auf...aten, wurde über dem südlichen Reichsgebiet zusehends diffus. ...re vorübergehende Verlängerung über das westliche Mittelmeer ...s nach Nordafrika hängt mit dem Kältegebiet zusammen, das ...ch über Spanien lag und das genetisch keinen direkten Zusam...enhang mit der atlantischen Frontalzone besitzt. Die eingetrete...e Abkühlung war innerhalb des milden Südweststromes sehr ge...ng. Über Norddeutschland trat rasch wieder Abtrocknung in der ...öhe und Inversionsbildung ein. Süddeutschland dagegen, wo ...ch Osten hin die Kaltluft nicht weggeräumt wurde, stand ...ter starker Ausstrahlung, und im Klagenfurter Becken wur...n unter einer 17° betragenden Inversion minus 10° gemessen.

Im Nordraum hat der großräumige Druckfall weiter angehalten, wobei ein Teil der von Grönland abfließenden Kaltluft auf zyklonaler Bahn um das Spitzbergentief herum zur Barentssee abgeführt wurde, ohne auf das Festland überzutreten. Über Westnorwegen zerfiel der Rest des gestrigen, der atlantischen Frontalzone entstammenden Tiefausläufers.

Inzwischen ist mit fast 24stündiger Periode ein neues Sturmtief über Südwestengland angelangt, dessen Afgleitregen bereits Norddeutschland beunruhigt, dessen Höhenwinden erreicht hat. Sein Fallgebiet überlagerte sich den gesamten Vorgängen derart, daß das 24stündige Steiggebiet des vorangegangenen Tiefs heute kaum mehr erkennbar ist. Dagegen schiebt sich das nordatlantische Hoch und mit ihm die kalte Nordströmung weiter südwärts in Richtung auf die Azoren und Südwesteuropa vor. Mit einem Abschluß der Südwestlage und dem Übergang zu einer bis ins zentrale Mittelmeer reichenden Tragsteuerung kann daher in Bälde gerechnet werden.

gez. Brezowsky
Zentrale Wetterdienstgruppe.

Montag den *20 November* 19..

Ausland: Bodenstationen: Küstenorte o	Höhe m	JJJ	Gestern 14 Uhr: CG	wwVhN	DDFWN	PPPTT	UCapp	Gestern 19 Uhr: CG	wwVhN	DDFWN	PPPTT	UCapp	RR TxTn SVsE	Heute 2 Uhr: CG	wwVhN	DDFWN	PPPTT	UCapp	Heute 8 Uhr: CG	wwVhN	DDFWN	PPPTT	UCapp	RR TxTn SVsE
Vardö o	12	004																						
Ingöy o	4	005																						
Tromsö o	102	008	04	02990	20347	00053	67806	04	02990	20346	03851	67805	00515						44	01961	18313	98652	60805	00535
Bodö o	17	010	57	03964	12928	04801	6x805	57	02864	14227	02750	77804	-	50	01864	10424	99503	60808						
Nordöyan o	37	014	04	02990	14414	03812	64805	26	03883	16528	98903	6x807	00383						07	01990	08412	90805	00803	-
Krakenes o	41	021	52	61654	14368	96405	0x915	40	01883	14263	93304	90840	43007	40	01881	08311	94204	x0809	77	02783	14215	88705	8x602	00311
Utsira o	56	028	02	64545	08468	91605	9x819	62	62446	08568	88107	9x907	03641											
Lister o	9	030						x4	22548	08368	90207	0x607	15451	xx	618x9	24268	90206	0x201	xx	037x8	25468	89408	9x601	03471
Ferder o	9	036	6x	63538	11468	00605	9x827	5x	62638	16368	93907	9x820	14461						5x	03858	38168	88703	9x601	03281
Aarhus o	47	180	54	05656	16458	-	-	5x	61648	18668	96709	9x813	99461	5x	61538	55668	94811	9x101	5x	05538	53568	93910	9x602	00151
Kopenhagen o	1	181	57	05555	16467	03408	9x914	5x	55568	16528	01409	9x707	04251	62	22735	20668	97807	9x404	57	02854	20566	97009	0x?03	04321
Skagen o	3	182	5x	52518	14248	10507	9x921							5x	52628	20258	90709	9x604	5x	52628	22258	89209	9x806	10361
Biarritz	29	202																						
Lyon	198	210																						
Paris/Le Brg	46	215																						
Brest	75	220																						
Le Havre o	119	230																						
Marseille	12	231																						
Nanzig	236	237																						
Châteauroux	153	252																						
La Coubre o	6	269																						
Helder o	6	291	57	22655	49728	99611	8x709	57	61536	51768	00711	0x409	-	5x	05446	20558	00510	9x905	54	21535	51757	93311	056??	02561
Vlissingen o	1	292																						
De Bilt	12	293	5x	61755	16527	-	-	5x	03835	18568	-	-	-	5x	05648	20468	03013	8x904	5x	51635	18468	-	-	-
Genua o	2	305						50	02755	11925	23913	80201	07149	50	02755	16325	23412	80801	52	03755	41538	22712	8x40?	-
Venedig o	10	312	50	05568	00028	24008	80803	5x	08268	00028	2x707	8x401	00030	50	05464	30124	24605	90901	57	08364	00027	23605	0x303	-
Zara o	12	315																						
Rom o	3	322																						
Brindisi o	16	331																						
Cagliari o	35	338																						
Syrakus o	15	355																						
Madrid	667	353	57	05754	13325	18014	09911	00	00790	00000	26410	80403	00140						xx	462x9	00049	xxx07	0x30x	00051
Almeria o	65	356	6x	62748	18268	17416	0x402	6x	62748	22368	18816	87307	28172						57	02642	00067	22215	0x307	04062
Mahon	40	357	51	03753	19228	19019	7x904	04	02790	15114	18817	95406	00190	04	02890	00014	20916	95300		07	02790	00017	21017	82301	00150
Barcelona o	42	358	10	02666	04126	19516	80805	50	02064	00025	19515	80404	00170						57	04665	00017	20513	94903	00340
La Coruña o	57	362	54	02754	20515	22515	60000	54	03754	20518	xxxxx	70310	00370	6x	51648	53488	14717	8x305	5x	33648	57528	19016	9x302	05300
Lissabon	227	384																						
Funchal o	110	395																						
Pt. Delgada o	22	396																						
Horta o	65	398																						
Teneriffa o	37	400	40	01862	12102	19524	50903	40	01844	02103	18522	60102	00180						10	01863	24213	21917	80300	00181
V. Cisneros	6	404	45	02963	04224	16621	82906	04	01780	02544	19922	72401	00380						04	018x0	04343	17518	81403	00320
Pinsk	137	569																						
Kauen	83	466																						
Riga	2	470																						
Dorpat	81	476																						
Helsinki	15	481																						
Vaasa	9	483																						
Kuopio	233	484																						
Rovaniemi	80	607																						
Budapest	130	541	xx	44109	00049	21601	0x804	xx	46009	00049	21951	0x302	-	xx	46109	00049	21550	0x901						
Bukarest	92	575																						
Klausenburg	374	590																						
Belgrad	138	701																						
Sofia	538	720																						
Athen	239	730																						
Canea (Kreta)	63	737	80	02855	32426	22709	60604							50	05753	08103	23513	90802						
Tunis	10	080																						
Orel	191	841																						
Dno	71	858																						
Minsk	211	887																						
Smolensk	234	889																						
Kiew	185	957																						
Dnjepropetrowsk	62	968																						
Odessa	50	975																						
Mariupol	40	981																						
Sewastopol	8	988																						

Bergstationen:	Höhe m	JJJ	Gestern 14 Uhr: CG	wwVhN	DDFWN	PPPTT	UCapp	Gestern 19 Uhr: CG	wwVhN	DDFWN	PPPTT	UCapp	RRTTE	Heute 2 Uhr: CG	wwVhN	DDFWN	PPPTT	UCapp	Heute 8 Uhr: CG	wwVhN	DDFWN	PPPTT	UCapp	RRTTE
Mussalla	2926	726																						
Lomnitzer Spitze	2640	685																						
Fanaraken	2072	024	xx	77009	11629	69860	0x714																	
Mt. Ventoux	1900	248																						
Puy de Dôme	1467	246																						
Izana	2367	401	00	019x0	10302	xxx12	31102	00	019x0	32302	xxx08	51604	00120						00	019x0	00001	xxx05	71401	00350

Höhenwinde (dd vv)

yy = Datum GG = Uhrzeit (DGZ.) dd = Windrichtung (N = 36) vv = Windgeschwindigkeit in km/Std.

Ort	Leeuwarden	Hesr	Krakau	Neubiberg	Berlin	Drontheim	Bergen	Nürnburg	Berlin	Hest	Drontheim	Bergen	Klagenfurt	Prisen	Venedig
yyGG	19 14	19 16	19 17	19 17	19 17	19 17	19 17	19 18	20 05	20 04	20 05	20 05	20 05	20 05	20 05
27.0 km															
24.0 ..															
16.0 ..															
13.0 ..	24 90				12.5 23 90			26 90				24 90			
11.0 ..	24 80	28 80	10.5 30 110	27 110	27 120	10.5 25 130	10.5 25 190	26 90	25 90	28 60	10.5 24 110	24 110		29 80	10.3 25 100
9.0 ..	24 80	29 90	30 90	26 90	27 90	25 120	24 100	27 90	26 80	28 70	24 105	24 100	28 70	28 60	25 80
7.0 ..	23 80	29 80	30 90	25 60	27 80	24 130	24 130	27 70	26 40	28 80	24 70	24 90	29 80	27 60	29 50
5.5 ..	24 90	28 50	31 80	26 50	27 70	24 50	23 110	28 80	24 60	28 90	24 50	25 60	27 40	26 60	26 70
4.0 ..	24 20	29 60	30 60	26 40	26 40	19 20	23 80	25 90	25 70	27 70	23 30	26 40	31 30	26 80	27 50
3.0 ..	23 140	29 50	31 60	28 40	25 40	17 20	23 30	24 100	26 60	27 70	19 10	24 30	29 10	25 70	27 40
2.0 ..	22 120	28 60	30 30	26 60	25 40	16 30	21 30	23 100	26 70	26 60	14 30	23 20	26 10	25 60	27 60
1.3 ..	23 90	26 60	28 40	27 50	24 50	19 40	19 40	23 90	26 60	26 50	14 30	26 05	C	25 50	28 50
0.8 ..	32 100	24 50	27 30	27 30	24 50	20 40	18 20	24 30	24 60	26 60	15 30	28 05	C	23 30	23 30
0.3 ..	28 14	22 30	0.4 26 40	-	22 50	18 20	17 40	0.5 21 30	24 50	25 60	13 20	24 10	C	22 40	31 40

Ort	Blaavandshuk	Berdauen	Wien	Helgoland	Kopenhagen	Litzmannstadt	bei Friedr. Hafen	Klagenfurt	Mailand	bei Elbrove
yyGG	19 11	19 11	19 17	19 16	19 17	19 17	19 17	19 17	19 17	19 16
11.0 km	8.7 24 60		9.0 29 100	24 80	9.0 25 90		11.0 24 140	11.0 28 80	10.5 23 130	10.4 32 80
5.5 ..	24 80	31 60	9.0 28 10	24 90	9.0 25 70	30 50	9.0 24 120	9.0 28 80	9.0 24 110	9.0 30 70
4.0 ..	23 100	30 60	5.3 28 60	23 90	5.3 25 80	29 30	5.3 25 80	5.3 24 50	5.3 24 60	5.3 26 50
3.0 ..	22 100	29 40	28 50	23 80	23 70	28 40	26 50	3.3 25 20	25 30	24 70
2.0 ..	21 80	26 20	28 60	22 100	23 70	29 30	26 50	13 40	24 20	14 50
0.8 ..	21 80	20 20	22 20	4.3 23 90	22 50	28 70	23 30	C	32 10	23 05

Ort	Kopenhagen	Blaavandshuk	Emden	Krakau	Litzmannstadt	bei Grove	Nürnburg	Helder	Mailand	Hamar
yyGG	20 05	20 05	20 05	20 05	20 05	20 04	20 06	20 04	20 05	20 14
7.0 km	9.0 25 90	8.4 25 70	8.8 24 120	10.5 27 50	9.0 32 10	7.7 29 60	27 80		9.5 22 50	9.0 35 80
5.5 ..	9.0 25 90	25 80	25 80	27 50	9.8 29 70	28 70	27 70	24 80	8.5 23 50	9.0 33 70
4.0 ..	25 80	25 90	25 90	5.3 26 30	5.3 29 30	27 60	25 80	14 80	5.3 22 90	5.3 32 90
3.0 ..	24 70	25 80	24 90	31 50	27 60	26 60	25 90	24 80	26 30	34 50
2.0 ..	26 70	24 70	24 90	30 40	26 50	25 30	23 110	29 90	4.8 25 30	35 30
0.8 ..	4.3 ?? 60	23 70	23 90	27 30	28 50	26 70	34 50	31 90	28 10	27 05

Wolkenmessung

C = Wolkenart
vv = km/std.
dd = Zugr. 36 = N

Ort		
yyGG		
C u. Höhe		
dd vv		
Ort		
yyGG		
C u. Höhe		
dd vv		
Ort		
yyGG		
C u. Höhe		
dd vv		

Täglicher Wetterbericht

des Deutschen Reichswetterdienstes.
Herausgegeben von der Deutschen Seewarte
Verlagsort Hamburg

hrgang: 69 Nr. 326

ite 1

Dienstag, den 21. November 1944

Erläuterung: Die Beobachtungen sind sämtlich in der Form der 1935 in Warschau beschlossenen Einheitsschlüssel wiedergegeben. Kurze Erläuterungen zu den einzelnen Ziffern werden zu Beginn jedes Vierteljahres beigegeben. Ausführlich finden sie sich in „Anweisung zur Verzifferung von Wettermeldungen", herausgegeben vom Reichsluftfahrtministerium. Alle Zeitangaben in DGZ.

Deutschland Stationen: Seewarte o	Höhe m	JJJ	Gestern 14 Uhr CC	wwVhN	DDFWN	PPPTT	UCapp	Gestern 19 Uhr CC	wwVhN	DDFWN	PPPTT	UCapp	RR TgTx/SVs E	Heute 2 Uhr CC	wwVhN	DDFWN	PPPTT	UCapp	Heute 8 Uhr CC	wwVhN	DDFWN	PPPTT	UCapp	RR TnTn/SVs E
burg-Fu.	18	403	6x	84425	16568	93944	9x947	50	02775	18655	88012	80712	01131	54	84634	26558	90409	0x210	52	25765	22568	00217	8x218	02061
burg/Fgh.	41	400	6x	54428	51558	89413	0x814												50	02755	61625	97306	70217	17050
	28	460	6x	64538	51668	94314	9x815	5x	22543	18468	86711	0x809	08121	5x	64534	59668	89907	9x217	50	14754	55864	97407	80316	18051
nemünde o	1	408	57	03754	51668	93944	8x817	5x	64954	16638	98340	9x808	97391	57	05744	20568	88340	9x702	54	02944	59765	94908	80512	91390
gna o	1	464	57	05744	18568	94944	8x817	5x	63658	18568	89740	9x810	92261	5x	05635	20638	88609	9x302	50	02845	16765	92107	80316	04384
erland	16	461	6x	62438	18568	85240	0x811	6x	22315	20468	84808	0x811	04111	50	05564	32664	91507	90320	50	03755	61665	99208	60321	11071
goland o	50	465	5x	84635	20662	88810	0x816	6x	61525	20668	84210	0x807	05451	5x	05638	30668	93707	0x327	80	05644	61884	01709	70319	04560
um o	6	401	6x	61738	18668	89744	9x816	57	02753	20565	87409	9x802	03271	8x	82665	61755	96708	8x330	30	01752	61612	06307	83332	04370
nen	4	442	5x	03735	20668	93843	8x819	5x	03856	20488	89444	0x808	96134	5x	61645	65588	93608	9x422	50	02755	26535	03307	70220	94011
horn	22	402						6x	62738	16168	89040	0x807	06134	6x	51738	28358	98408	0x336	00	01890	28323	08006	82325	05061
reld	178	187	62	64854	51568	97412	8x813	5x	64538	20488	93040	8x706	11131						5x	62748	59468	07306	8x327	12061
nover	51	421	52	32754	51467	94743	7x702	5x	32768	55488	90944	8x608	03131	5x	22744	22468	92510	9x314	50	01774	26434	03407	80221	05060
deburg	45	408	5x	62556	16668	98944	8x716	54	05653	16563	93644	90816	02131	50	05653	49563	93510	80404	5x	41666	59467	01907	8x335	01071
n	123	437	-					5x	62438	xxxxx	91106	07906	-											
	48	436						8x	25655	20487	92812	8x605	-						8x	82745	28628	09906	9x319	63061
nen	202	407																						
	265	049	6x	22748	51868	99844	8x821	9x	21748	51888	97910	9x403	44143	6x	64648	20568	03407	0x317	5x	05647	24567	13505	8x319	07051
el	289	351	6x	64428	18668	99909	0x747	50	62735	18566	93710	8x404	11087	5x	81635	20368	95009	9x207	5x	xxx38	59468	05606	9x223	09061
kfurt/M.	111	412						5x	61744	32688	98312	8x501	10131	5x	61634	55663	00809	8x209	5x	03858	24568	11008	7x329	01011
brücken	189	441	62	64538	20428	02742	84845	9x	84638	55568	08811	8x401	10xx1						5x	05746	24368	15406	8x322	20xx1
berg	315	426	5x	05758	16228	00911	6x716	57	05643	18364	02742	70713	03121						62	62135	24488	07106	9x214	03062
nbad	538	516																						
burg	151	219	63	62744	20268	04743	8x815	20	02845	55565	02744	7x501	01160	5x	62745	22568	27308	8x311	8x	03753	26468	16307	7x325	07041
ingen	427	443	5x	84756	18128	05744	6x813	50	32853	18563	02811	80809	04121	9x	84755	20588	16007	9x211	5x	22858	20588	13906	9x132	12051
nchshf.	400	444						52	64556	18228	08228	8x601	03111	00	05790	53560	40409	80210	5x	62748	22428	15506	2x422	24261
chen	528	414	07	02990	12227	08042	5x823	57	61875	20328	07308	7x704	00131	57	03765	24628	06609	7x601	62	64735	22668	09805	8x210	21051
bruck	573	507	07	05790	08125	14004	86714	07	02990	26426	06510	4x740	00126						52	61664	08168	10912	9x206	05016
emünde o	3	455	57	03654	18568	94212	8x818	5x	22658	15468	91944	7x816	012x0	50	22643	20363	80009	90602	52	03735	59568	93707	7x324	02371
n	1	404	57	61754	18428	99512	8x818	52	22655	49568	94611	8x814	93120	5x	22654	20348	90410	0x601	8x	03746	51688	95007	8x323	02071
	70	450	52	62665	55568	97310	9x715	57	05743	53528	92310	9x711	97421	5x	62758	22468	89909	0x600	57	02843	30525	96506	80320	04061
n	48	440	52	[illegible]755	18468	99844	8x921	52	03775	16668	94812	8x813	02131	5x	03768	18568	91611	8x604	5x	22746	28568	97907	9x323	05071
witz	131	449	52	62747	16568	01141	7x714	5x	02755	18766	96412	8x709	02121	00	05790	20520	95011	80402	52	61745	30768	02707	8x433	02071
t	320	646	52	61755	51668	01140	8x818	50	61744	51666	96610	90711	01121	50	05655	51667	96309	8x403	6x	22745	24668	04709	8x332	02101
den	230	410	57	05664	16428	03043	6x818	57	05654	16458	98914	6x714	97140	50	05655	20635	96412	70601	6x	62738	57828	99708	0x313	97081
en	449	458						5x	62658	61668	-	-	-	62	62548	49668	98309	8x201	5x	62648	26468	.	.	.
	363	669	57	05765	16427	07114	40802	57	05664	87828	04612	5x705	00130	80	02744	55815	00211	60603						
weis	408	670	07	02890	20137	99914	5xxxx	57	05665	20128	05908	7x507	00160	50	05654	24324	03309	70910						
tz	263	676						07	05590	14124	10202	81714	00050	5x	61758	20428	06804	0x710						
au	302	865	54	05663	00027	11808	77921	02	05554	32328	09505	9x408	00100						52	02755	57628	09108	7x201	00040
burg	434	508	04	03890	12428	00340	57820	07	05790	30328	08907	8x401	00114	52	64566	02268	08705	8x702	5x	62658	24268	09305	8x403	02041
	157	501	5x	44209	16349	14801	9x817	00	05590	10342	09003	95819	00030	52	64534	30228	08103	9x200	52	02863	26567	06210	5x603	02021
	334	505	24	05690	00043	14840	548xx	04	05490	00016	12201	94806	00116	04	05490	02203	07204	70703	5x	62768	16169	08505	9x708	13001
enfurt	449	502	00	08390	00044	19652	06824	04	08390	00024	18356	05907	00529	04	05490	00024	12355	80812	6x	64348	00068	10101	0x106	11575
nwalde o	7	429	57	02664	18256	98411	90817	6x	03658	20348	93611	8x810	97261						5x	03668	24468	91007	9x907	02361
g	15	405	57	05565	16457	01011	88814	5x	61665	16428	95911	8x811	91111	50	01873	18553	91011	70810						
sberg	20	422	5x	05777	18227	02408	8x711	5x	05678	16228	97608	8x814	97091	50	22668	51468	92909	7x710						
e o	3	447																						
	47	551	57	03765	16926	06612	80603	5x	05548	16428	00310	7x711	00120	50	05556	16566	95010	7x707	5x	05745	18528	93310	7x702	91081
r	99	552	57	02764	16526	03841	70817	51	62654	16468	99010	7x813	97111	5x	22767	49667	94310	7x708	3x	22856	20668	904xx	9x304	93091
berg/Schl.	148	420	57	03765	18226	03913	56917	5x	52648	30268	99310	8x925	92131	50	01754	18304	95510	80806	5x	61757	22367	96209	9x405	95091
lau	117	411	54	02862	14426	06113	62817	5x	62668	16468	02710	6x213	92111	57	02864	14466	98710	60911	57	02855	18527	98409	8x401	97080
witz	255	454	04	05990	22425	10608	72813							5x	05658	22428	03406	8x809	57	22664	22627	01207	8x805	97061
schau	107	556						50	05664	18324	xxx00	73000	-											
stock	135	555																						
mannstadt	176	557	27	05752	18428	08310	77713	57	05663	16524	03711	70849	97111	5x	05668	51768	99808	7x807	54	03754	51648	97507	81803	00070
lin	203	569																						
ieu	216	561	54	41463	00046	11509	7x613	54	05653	10127	07808	56712	97101	07	05690	28128	04406	77703	57	61655	24268	02008	7x603	91051
berg	330	571																						

Bergstationen:	Höhe m	JJJ	Gestern 14 Uhr CC	wwVhN	DDFWN	PPPTT	UCapp	Gestern 19 Uhr CC	wwVhN	DDFWN	PPPTT	UCapp	RRTTE	Heute 2 Uhr CC	wwVhN	DDFWN	PPPTT	UCapp	Heute 8 Uhr CC	wwVhN	DDFWN	PPPTT	UCapp	RRTTE
nblick	3106	503	04	02972	22716	93854	56811	07	02964	24827	90555	87806	00529						xx	77209	32479	83461	9x708	01619
spitze	2962	416	07	02990	55606	05200	43713	5x	10748	49628	02452	8x709	00009	xx	77009	61879	96759	9x517	xx	46009	64779	97064	9x402	06619
zkogel	2397	506						02	14890	53714	55753	88007	00xx9	xx	46209	57709	51753	0x802	5x	23708	65748	49656	0x707	02xx9
neekoppe	1602	428	54	02933	Sturm 40 55976	27402	86807	xx	67109	55969	21700	0x720	01039	xx	77009	Orkan 12 55969	18651	0x705	xx	78809	53979	18651	0x208	0351x
kogel	1577	862																	5x	08948	37738	29351	7x707	03549
berg/Sch	1493	427	99	03852	Sturm 40 53928	40607	7x714	5x	22627	Sturm 44 53928	37504	0x707	46079	xx	77009	53929	39351	0x207	xx	77019	59979	45254	0x227	12549
ckl	1446	511	00	01890	46403	50040	25712	57	02843	20425	50705	30709	00144	04	12890	26924	45343	70704	5x	23868	32448	44651	0x708	03527
zer	1214	519	07	02990	18626	71506	66814	07	03890	24528	69507	76702	00089						xx	77209	22679	74800	0x403	99109
lberg	1213	419						xx	67009	53969	63105	0x714	03067	xx	67009	59969	59903	0x705	xx	77009	59979	62301	0x213	09014
isgrinde	1166	561	5x	62628	49628	74307	0x814	xx	46009	51669	41306	0x907	05059	xx	67109	53769	92302	0x304	xx	77009	53679	78451	0x316	32529
cken	1141	418	xx	67009	53969	68305	06704	5x	46009	55969	63705	0x713	09054	xx	46009	55969	53523	0x409	xx	46009	61979	71551	0x221	22514
erkuppe	923	423	5x	62528	53968	96805	0x009	xx	67009	53869	91606	0x612	61074	xx	67009	55869	91705	xxxxx	xx	67009	61569	98701	0x327	13014
aberg	915	445						xx	46009	51969	88305	0x801	02066	xx	46109	51949	88005	0x405	xx	46109	59869	94701	0x122	11016
er Asten	840	417	xx	46039	53669	00651	0x713	6x	63728	55868	95706	0x705	44076	xx	46109	57749	97004	0x407	5x	22628	61768	05401	0x218	17504
berg/Ts.	801	424	xx	67009	51869	08407	0x315	5x	42728	55768	05207	9x601	12086	xx	67009	32669	07005	0x205						
mit	673	397	6x	61507	53968	23909	0x4x8	9x	84617	53988	20708	0x608	17111	9x	84747	55988	22604	0x207						

Berichtigungen

Sämtliche Karten des „Tägli
weiteres nach der von der Ze
gezeichnet). (Erlaß RLM. LR

Wetterlage von gestern: *Montag, 20. Nov. 44*

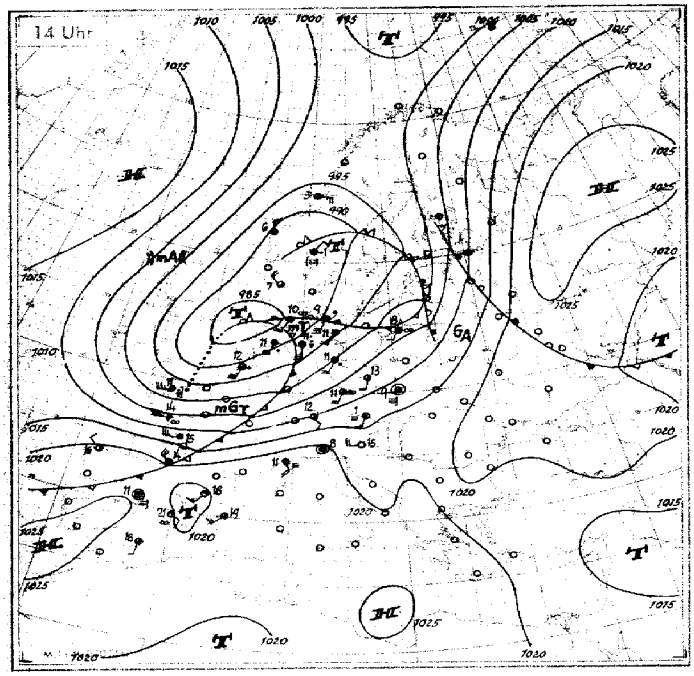

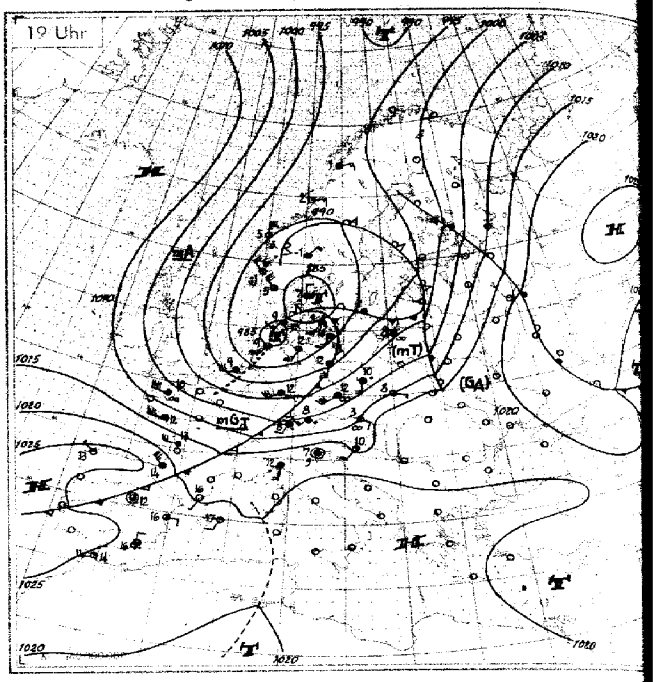

Wetterlage von heute nacht: *Dienstag, 21. Nov. 1944*

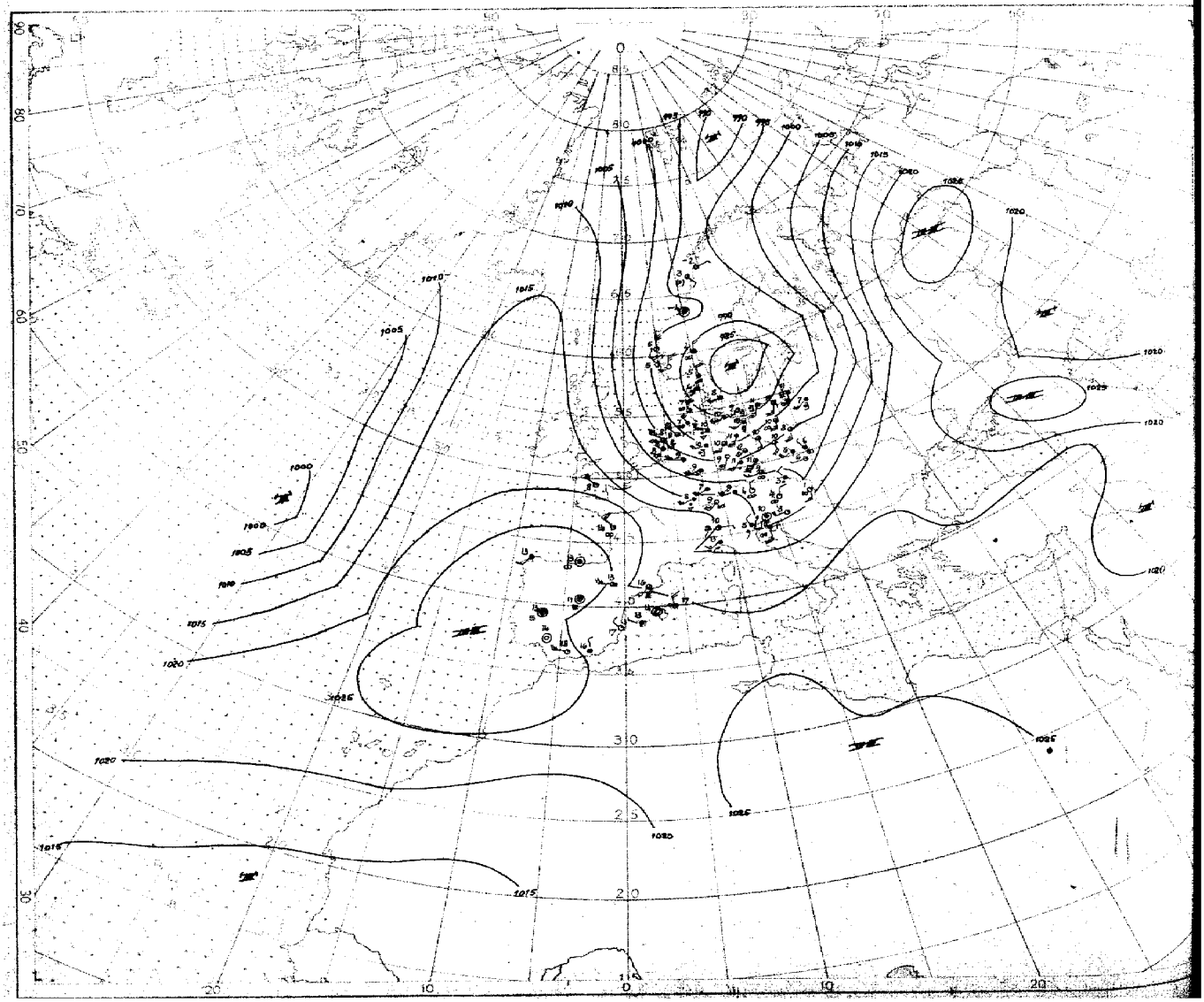

Nr. 326

Höhen-Aufstiege
1. Teil

Dienstag, den 21. November 1944

Schlüssel: Kenngruppe: I I I 6 G $H_8H_8E_8T_rT_r$ / $Q_1Q_2Q_3Q_4E_8$ $s_1 s_2 s_3$ G G / Q L L i i y y 9 G G } $H_{a_8}H_{a_9}H_{a_{10}}H_{r_1}H_{r_2}$ $H_{r_3}H_{r_4}H_{r_5}H_{r_6}z_4$

Hauptisobarenflächen $H_{a_6}H_{a_6}T_{a_6}T_{a_6}U_{a_6}$ $H_{a_5}H_{a_5}T_{a_5}T_{a_5}U_{a_5}$ $H_{a_4}H_{a_4}T_{a_4}T_{a_4}U_{a_4}$ ... $H_{a_3}H_{a_3}T_{a_3}T_{a_3}U_{a_3}$ $H_{a_2}H_{a_2}T_{a_2}T_{a_2}U_{a_2}$ $H_{a_1}H_{a_1}T_{a_1}T_{a_1}U_{a_1}$ $H_kH_kT_kT_kU_k$

Markante Punkte $P_1P_1TTU_1$ $P_2P_2TTU_2$ ...

Pseudopot. Temperatur $9Q_5Q_6Q_7Q_8$ $Q_9Q_{10}Q_{11}Q_{12}Q_{13}$ $Q_{14}Q_{15}Q_{16}Q_{17}Q_{18}$ IIITPtPt

Ort / Kennziffer / Höhe	Bardufoss 049 –	Bodö 010	Bergen 022 65 m	Kjeller 041 m	Kopenhagen 161 –	Hanstholm 183 27 m	Blaavandshuk 184 –	Wördau 473 –	Schmiede 336 –	Nest (Pomm.) 266 –	Gerdauen 389 – m	Gotenhafen 360 3 m	Swinemünde 466 –	Hamburg 403 12 m	Helgoland 405 42 m	Emden 154 1 m	Celle 182 –	Leeuwarden 010	Helder 291 –
yy G_1G_2	20 17	20 17	20 17	20 17	20 18	20 17	20 14	20 16		20 16	20 17		20 17	20 16		20 13	20 17	20 14	20 16
41	[illegible]	-	-	-	-	-	-56	-		-	-		-	-		-	-	-	-
96	-	-	-	-	-	-	-55	-		-	-		-	-		-	-	-	-
225	-	-55	-53	-57	-	-56	-55	-		-63	-		-			-59	-	-	-48
300	-55	-52	-52	-53	-50	-50	-47	-		-47	-50		-47	-		-47	-55	^{4}-49	-46
400	^{8}-44	-42	-37	-36	-32	-33	-32	-30		-29	^{0}-29		-27	^{3}-32		^{0}-33	-31	^{4}-37	-34
500	^{9}22-32	^{8}22-32	30-26	^{7}-24	^{4}41-10	37-22	^{5}39-19	^{8}43-19		-17	^{0}42-19		-18	^{2}36-20		^{5}33-21	-21	^{4}36-22	-21
600	^{9}17-24	^{8}20-22	^{9}32-21	^{9}-14	^{5}36-10	-12	^{7}36-11	^{9}37-11		31-7	^{9}39-10		-8	^{3}34-10		40-11	-10	^{5}34-12	-12
700	^{0}13-18	^{9}16-16	20-12	^{8}-9	^{9}41-2	-3	^{9}43-5	-4		^{0}45-2	^{4}29-2		^{12}-0	^{8}40-1		-4	-3	^{9}36-4	-5
800	^{9}11-11	^{8}12-10	-8	^{0}-4	^{9}36+2	^{0}39+1	^{0}34+2	^{0}33+1		^{0}38+4	^{9}36+3		34+5	^{8}38+5		+2	^{9}36+3	^{8}36+2	+2
900	^{8}3-6	^{7}9-5	16+1	^{0}+0	^{0}41+9	28+5	^{0}35+7	^{9}31+10		^{8}35+9	^{9}34+8		33+10	^{0}39+9		+8	^{9}36+8	^{9}43+8	+8
950	5	9	17	-	35	23	30	29		31	33		31	37		-	34	43	-
Boden	-4-11	7-2	18+2	10	29+8	24+7	29+9	26+3		27+7	20+6		28+9	35+10		33+10	32+2	36+10	+10
41	-	-	-	-	-	-	2131	-		-	-		-	-		-	-	-	-
96	-	(1568)	-	-	-	(1581)	1896	-		-	-		-	-		-	-	-	-
225	-	1025	1055	1040	(1064)	1051	1089			1073	(1075)		(1072)	-		1062	-	-	1059
300	840	845	854	861	881	870	876	-		893	895		842	-		881	870	873	873
400	656	659	665	672	688	680	683	691		699	700		695	692		688	691	694	681
500	505	508	510	516	529	523	524	531		539	540		538	534		530	533	527	524
600	377	380	379	383	395	388	389	396		402	406		401	398		396	397	373	389
700	266	268	266	267	275	271	272	279		284	287		283	279		278	279	276	272
800	166	168	165	165	170	166	167	175		178	182		176	174		173	174	171	168
900	77	78	74	73	75	72	73	80		83	88		81	79		79	80	77	74
1000	-4.4	-3.9	-9.7	-10.1	-10.3	-12.4	-12.5	-4.8		-2.5	2.3		-4.9	-7.8		-7.0	-6.3	-8.8	-10.5
41/96	-	-	-	-	-	-	535	-		-	-		-	-		-	-	-	-
96/225	-	(538)	-	-	-	(531)	537	-		-	-		-	-		-	-	-	-
225/500	-	517	526	524	(535)	528	536			534	(536)		(534)	-		532	-	-	536
500/1000	510	512	519	526	539	535	537	536		541	538		543	541		537	539	536	535
Markante Punkte $P_1P_1TTU_1$	-	-	15551	-	-	-	-	32921		-	-		-	-		-	-	-	-
	-	-	18541	-	-	-	-	35821		-	-		-	40813		-	-	-	-
	-	-	24531	-	-	-	-	45731		-	-		-	47742		-	16541	-	-
	-	-	25541	-	-	-	-	53667		-	-		-	54653		-	18541	-	-
	-	-	31511	-	-	13531	-	55659		-	-		25581	61606		-	23551	-	-
	-	-	46816	-	-	20561	-	67511		-	-		49691	71519		-	25541	-	18971
	-	15531	47786	-	-	25571	-	72531		18611	-		74021	74019		-	31351		26991
	36501	26561	58759	-	-	32981	03601	75631		22641	24601		75021	76019		-	49731	-	34921
	53819	29501	68647	19551	-	47756	15531	81021		59098	83029		79051	81050		21611	67551	-	53672
	75660	62728	77581	24581	47724	73621	18551	83001		92098	95119		87091	89090		26551	77019	-	75519
	93568	92517	92009	85500	65567	76510	74519	91079		97118	97069		92091	98145		97111	85069	86934	93081
	98599	99520	98558	86000	99090	98070	98090	98099		00158	00069		99119	99159		99119	98128	99119	99100

Ort / Kennziffer / Höhe	Calais H. 208 25 m	Le Havre 280 118 m	Cherbourg 305 112 m	Brest-Châteaul. 220 30 m	St. Nazaire –	El Grove 799 –	Paris 215 40 m	Nürnberg –	Köln 436 46 m	Münster 067 52 m	Frankfurt 412 111 m	Erfurt 646 320 m	Berlin 440 57 m	m	Lindenberg 425 122 m
yy G_1G_2						20 16		20 18			20 16		20 16		20 11
41						-		-			-		-		-
96						-		-			-		-		-
225						-		-45			-		-52		-
300						-		-42			-		-47		-
400						-		-36					^{0}-31		-
500						^{8}44-13		^{0}36-23			^{5}37-20		^{6}30-19		
600						-4		^{7}36-11			^{5}33-12		^{8}38-10		42-10
700						^{9}47+2		^{7}31-4			^{6}32-4		^{7}33-3		^{9}45-3
800						^{8}39+7		^{0}31+0			^{8}31+1		^{8}35+2		^{0}40+5
900						^{7}33+9		^{0}35+7			^{9}32+7		[illegible]		^{7}37+10
950						37		30			32		34		13
Boden						40+13		31+8			31+10		31+9		30+6
41						-		-			-		-		-
96						-		-			-		-		-
225						-		1066					1066		-
300						-		877			-		886		-
400						-		685			-		693		-
500						563		520			536		564		-
600						420		393			401		399		415
700						309		276			284		281		295
800						202		173			175		177		192
900						107		81			85		82		94
1000						20.2		-3.6			-0.4		-3.7		[illegible]
41/96						-		-			-		-		-
96/225						-		-			-		-		-
225/500						-		540			-		532		-
500/1000						549		552			536		538		-
Markante Punkte $P_1P_1TTU_1$						-		-			-		-		-
						-		-			-		-		-
						-		-			-		-		-
						-		-			-		-		-
						-		-			-		-		59620
						47601		-			-		21611		65560
						53591		-			48723		24621		68558
						63541		-			58646		55657		72520
						65528		-			66574		62588		81067
						78071		19901			76524		75519		88098
						87078		38951			84030		95119		94127
						01162		97980			99119		99119		99151

Karte (Allgemein):

Hamburg: 40$^{0-8}$ 9/10 fs bei 04, 9/10 Sc 06-16, 8/10 Sc fra 25-26, 9/10 Sc fra m. Quell. - 30, 9/10 Cb Aufzug i. S > bi. (68), rasch bis Zenith zunehmend.

Münster:

Frankfurt: 9/10 fs u. Sc Ub-03 i. E, 9/10 Sc u. Cu 10-17, bis 25 quell, vereinz. sgor-40, 9/10 Ac v. 29, 33, 36 u. 43, Ac lent i. W, 9/10 Cu, Cs i. Sc. E, bei Landung [illegible]

Lindenberg: Drachenunterbrec: 9/10 As, Ac; in 1.3 Se; 5 km Sicht.

Breslau:

Ort / Kennziffer / Höhe	Belgrad 701	Bukarest 575 –	Konstanza 582 12 m		Saloniki 731 1 m	m	Rom 322 3 m		m	m	Athen 730 100 m	Kanea 737 14 m	Rhodos 658 88 m
yy G_1G_2													

Ort / Kennziffer / Höhe	[illegible] (–) m	Budapest 511 –	Venedig 310 –	Holland 302 –	Freiburg (Brsg.) 580 –	Friedrichshafen 375 –	München 414 526 m	Klagenfurt 502 464 m	Wien 501 157 m	Krakau 86	Litzmannstadt 557 – m	m	...	Minsk 887 –	Warschau 568 104 m	Breslau 411 120 m
yy G_1G_2	20 16	20 15	20 16	20 17	20 17	20 17	20 16	20 17	20 17	20 16	20 17					
41	-	-	-	-	-	-	-	-	-	-	-					
96	-	-	-	-	-	-	-	-	-	-	-					
225	-	-58	-	-43	-	-56	-	-	-57	-56	-					
300	-	-42	-43	-34	-47	-44	-	-45	-42	-41	-47					
400	-	^{4}-25	-27	-24	-28	-25	^{7}-27	-31	^{5}-25	-23	^{8}-29					
500	-17	^{6}43-18	47-13	^{5}41-14	^{7}41-18	^{0}57-12	^{0}46-15	^{6}-15	^{2}42-16	^{6}46-5	^{8}44-18					
600	-7	^{6}41-8	^{5}48-7	^{5}38-9	^{8}39-10	^{0}53-4	^{4}45-4	^{7}-8	^{2}38-7	^{0}43-8	^{7}37-12					
700	-5	^{7}34-4	^{7}40-3	^{5}36-1	^{6}46+1	^{0}49+1	^{5}37+0	^{6}+0	^{2}35+1	^{7}40+0	^{5}38-2					
800	+3	^{6}34+5	25	^{8}30+1	^{9}30+3	^{9}44+6	^{4}38+9	^{5}+4	^{2}33+9	^{6}39+7	^{7}36+5					
900	+9	^{9}36+8	+6	^{8}27+5	^{8}36+10	^{8}38+10	^{4}37+14	^{4}+2	^{4}31+12	^{5}32+11	^{7}41+12					
950	-	20	-	25	39	-	-	-	18	30	33					
Boden	-	18+1	22+6	22+6	35+9	36+8	18+4	-4	11+1	25+6	24+4					
41	-	-	-	-	-	-	-	-	-	-	-					
96	-	-	-	-	-	(1627)	-	-	-	-	-					
225	-	1098	(1101)	1112	(1083)	1098	-	(1092)	1100	1100	-					
300	-	914	916	918	901	914	-	910	916	914	899					
400	(699)	716	719	717	706	717	715	714	717	715	704					
500	539	554	557	554	547	554	553	563	555	553	543					
600	402	418	419	417	411	414	415	416	418	415	406					
700	284	298	300	298	292	294	295	297	298	296	290					
800	180	193	195	194	186	188	189	191	195	190	185					
900	85	98	101	100	92	92	92	97	95	94	90					
1000	3.0	14.1	16.3	15.6	4.7	5.7	5.7	14.4	10.4	7.9	3.6					
41/96	-	-	-	-	-	-	-	-	-	-	-					
96/225	-	-	-	-	-	(529)	-	-	-	-	-					
225/500	-	544	(544)	558	(536)	544	-	(539)	545	547	-					
500/1000	539	540	541	538	543	548	547	539	545	545	540					
Markante Punkte $P_1P_1TTU_1$	-	-	-	-	-	-	-	-	20621	-	-					
	-	-	-	-	-	-	-	-	28971	-	-					
	-	-	-	27351	-	-	-	-	33861	-	-					
	-	15631	-	35761	-	-	-	-	44721	-	-					
	-	20511	-	51645	-	-	-	-	52632	-	-					
	-	37794	25511	55605	26651	-	40177	24581	65512	16631	29091					
	-	43725	43723	59605	52667	-	46677	55606	78092	19631	46719					
	22298	48705	53602	76007	55668	-	67986	97596	83103	67598	53647					
	44751	52656	72508	82018	71020	-	64676	75036	88124	85103	71517					
	48691	65556	78501	92068	79020	15571	79093	85046	91115	04126	87107					
	96171	86084	88051	96050	82049	25551	92165	73008	96038	94125	92137					
	99069	96060	02088	00060	97119	94118	95097	95525	99010	93098	92087					

München:

Wien:

Paris:

Vortag

Karten vom Frühtermin

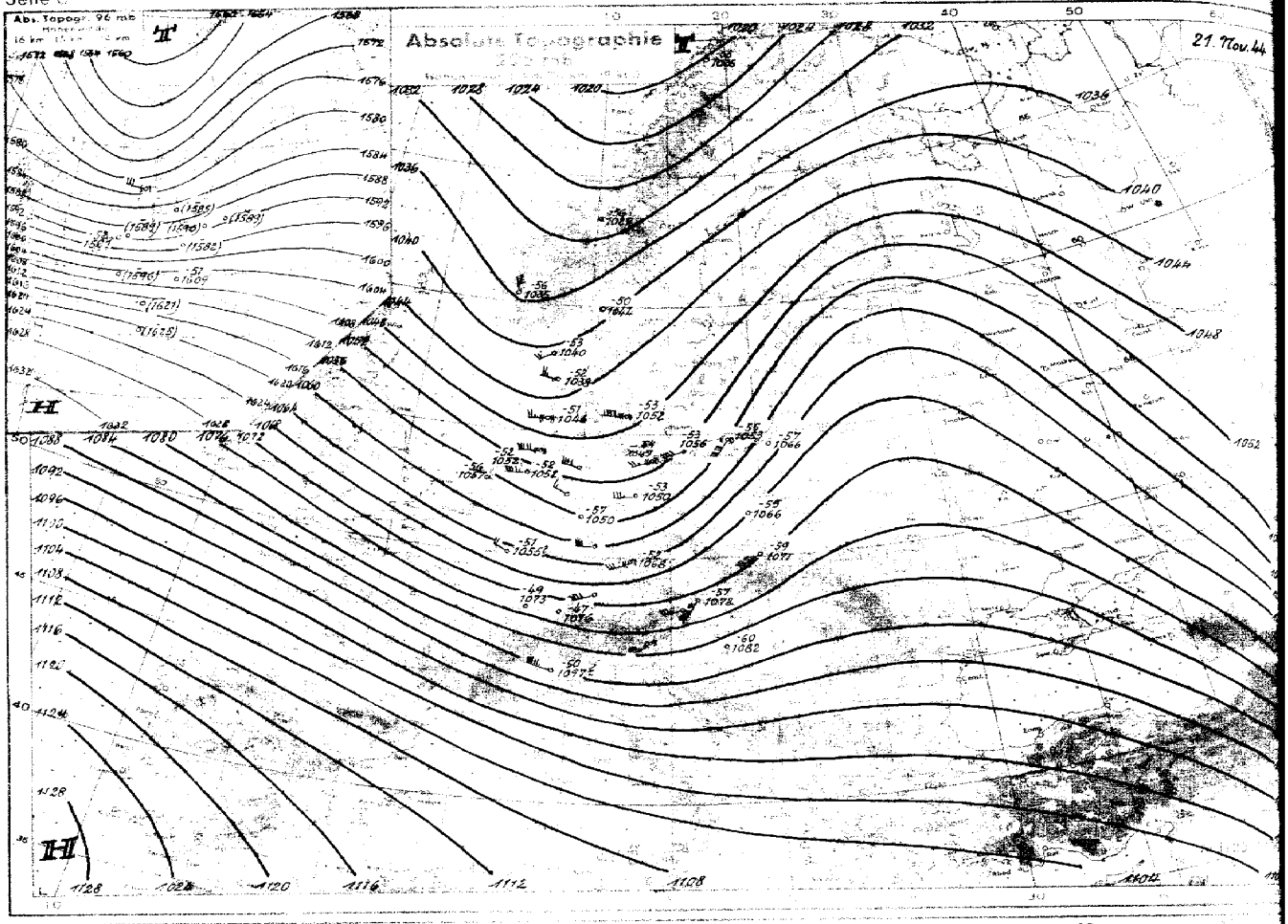

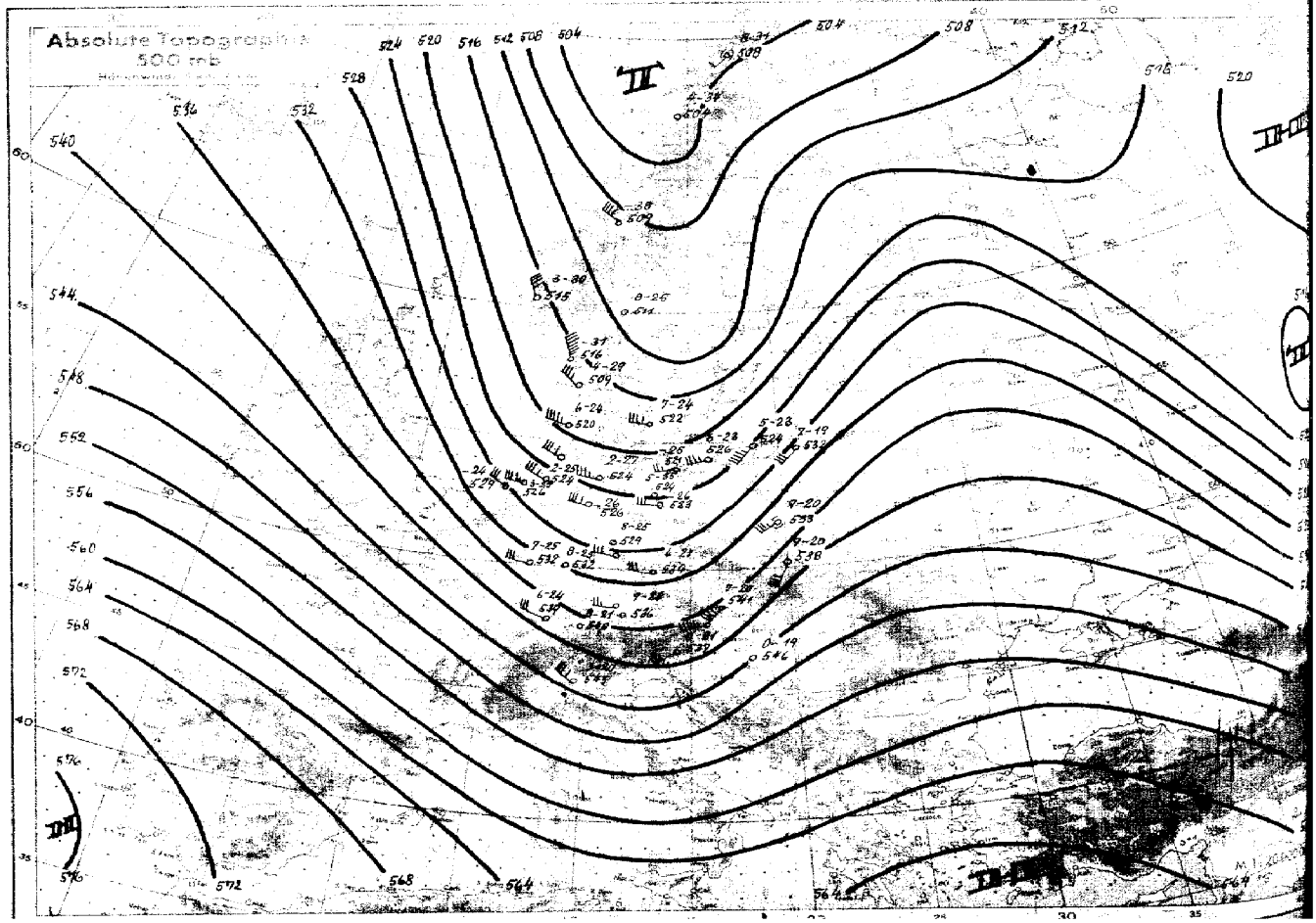

Karten vom Frühtermin

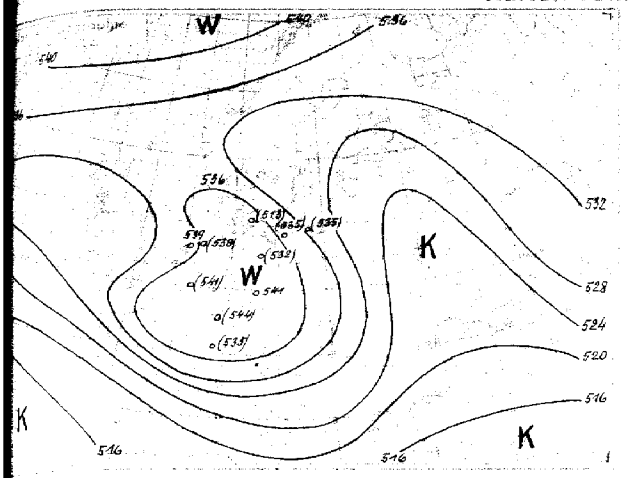

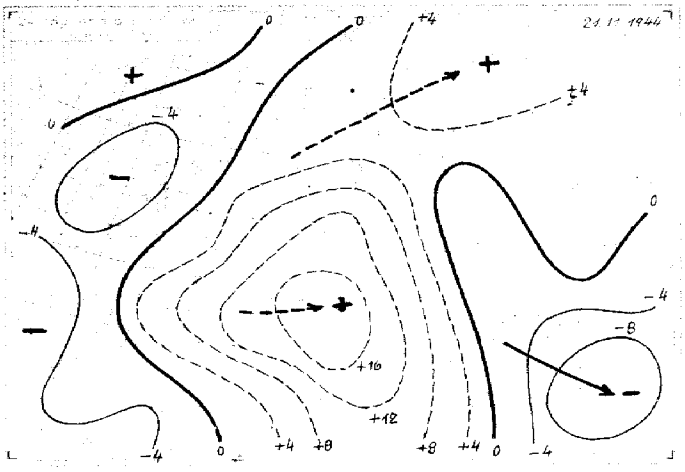

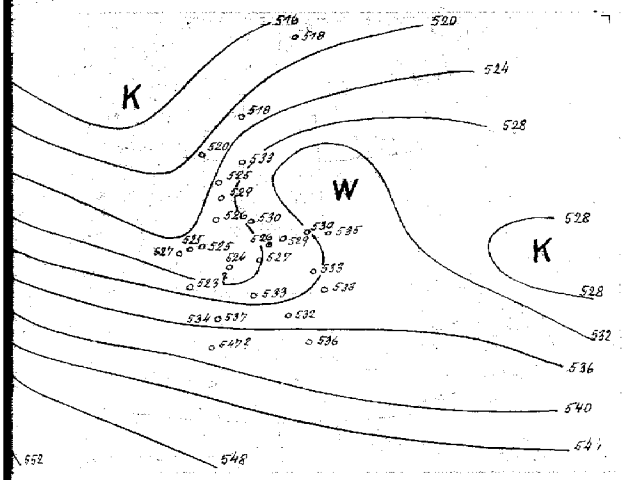

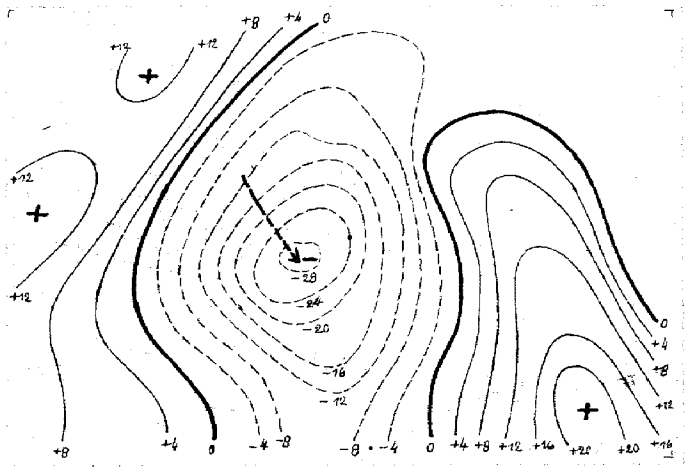

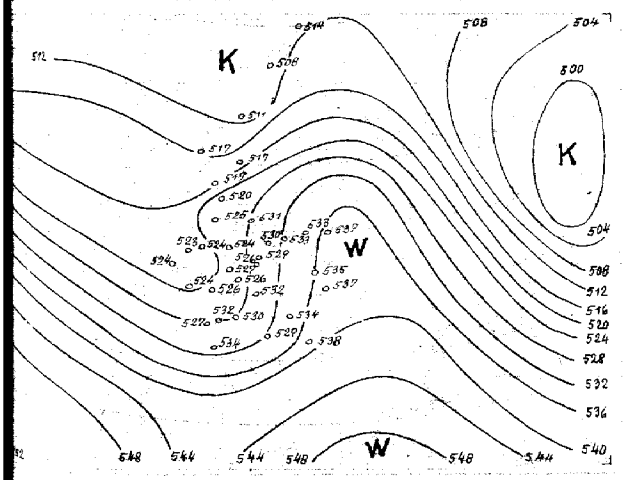

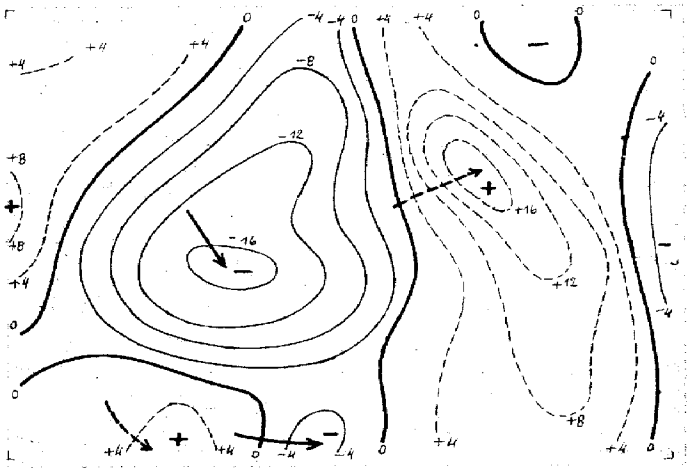

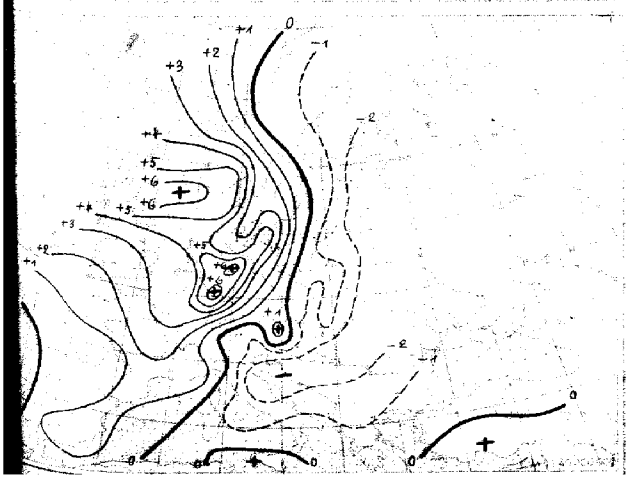

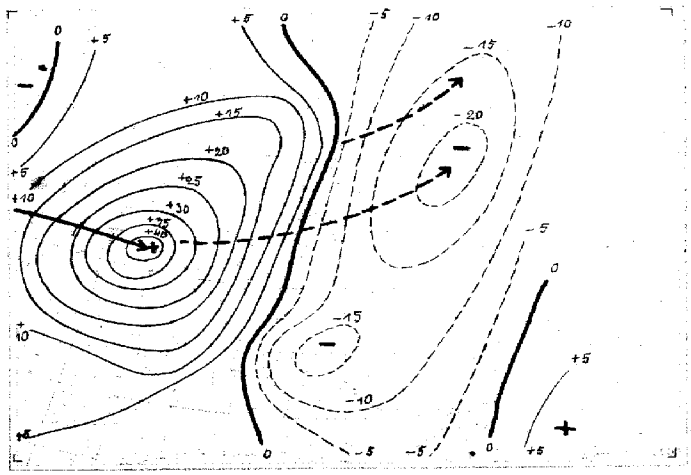

Nr. 225

Höhen-Aufstiege
2. Teil

Dienstag den *21. November* 194

Seite

ȳȳ · Datum
G_1G_1 · Uhrzeit (D.G.Z.)

Oberer Teil: $\overset{U}{QQ}TT$ = Relative Feuchte in 10%, darunter Pseudopot. Temperatur in °C und wahre Temp. (°C) an den Hauptisobarenflächen.
Mittlerer Teil: $H_aH_aH_a$ = Höhen der Hauptisobarenflächen in dyn. Dekametern.
$H_rH_rH_r$ = Abstand zwischen 500 u. 1000, 225 u. 500, 96 u. 225, 41 u. 96 mb-Fläche.
Unterer Teil: $P_1P_1TTU_1$ = Druck, Temperatur und Feuchte an den markanten Punkten.
Klammern zeigen an, daß der Wert durch Verlängerung der Zustandskurve ergänzt ist.

Ort	Kennziffer Höhe	Vaesn 703 20 m	Bardufoss	Bodø 010 15 m	Rovaniemi 607 80 m	Alakurtti 111	Kiestinki 387 125 m	Vaasa 463	Drontheim 017 50 m	Bergen 022 65 m	Kjeller 041	Kristiansand 032 30 m	Hanstholm 183 27 m	Blaavandshuk 184	Kopenhagen 181
	ȳȳ G_1G_1		2105	2105					2105	2105	2105	2105	2105	2105	2105
$\overset{U}{QQ}$ TT	41		-	-					-	-	-	-	-	-	-
$\overset{U}{QQ}$ TT	96		-	-					-	-	-	-	-	-	-
$\overset{U}{QQ}$ TT	225		-53	-					-56	-56	-50	-63	-51	-51	-53
$\overset{U}{QQ}$ TT	300		-52	-					-51	-52	-45	-48	-46	-50	-48
$\overset{U}{QQ}$ TT	400		^{7}-43	-43					-42	-40	^{6}-39	-40	-38	-38	-35
$\overset{U}{QQ}$ TT	500		^{8}23-31	^{4}19-34					-38	^{3}25-30	^{8}32-25	-31	^{4}25-29	^{6}28-27	^{7}34-24
$\overset{U}{QQ}$ TT	600		^{8}17-24	^{6}16-24					17-24	^{5}19-22	^{8}23-20	-21	^{4}23-20	^{6}25-18	^{8}34-13
$\overset{U}{QQ}$ TT	700		^{8}15-17	^{5}13-18					14-18	^{4}15-15	^{8}19-13	-14	^{7}20-12	^{8}24-10	^{5}28-6
$\overset{U}{QQ}$ TT	800		^{0}13-10	^{0}12-12					13-10	7-8	^{7}12-9	-8	-6	^{9}21-5	^{6}26-1
$\overset{U}{QQ}$ TT	900		^{6}14-1	^{8}6-7					14-5	^{8}15-2	^{8}8-5	-2	^{9}17+1	^{9}21+1	^{7}26+3
QQ	950		6	4					10	15	9	-	19	20	26
QQT_1T_1	Boden		-5-9	3-7					7-4	15+1	8-7	16+2	24+4	24+3	22+4
$H_xH_xH_x$	41		-	-					-	-	-	-	-	-	-
$H_aH_aH_a$	96		-	-					-	-	-	-	-	-	(1685)
$H_aH_aH_a$	225		1029	-					1027	1035	1044	1040	1038	1046	1052
$H_aH_aH_a$	300		845	-					847	855	858	857	853	863	865
$H_aH_aH_a$	400		660	654					660	667	666	668	662	674	678
$H_aH_aH_a$	500		508	504					509	515	511	516	509	520	522
$H_aH_aH_a$	600		378	376					380	385	381	386	378	387	389
$H_aH_aH_a$	700		267	265					269	273	267	273	264	273	272
$H_aH_aH_a$	800		166	177					169	172	166	172	164	172	168
$H_aH_aH_a$	900		76	77					80	82	76	85	72	80	75
$H_aH_aH_a$	1000		-5.6	-4.2					-3.5	-1.6	-6.8	-1.6	-11.7	-4.4	-9.3
H_rH_r	41/96		-	-					-	-	-	-	-	-	-
H_rH_r	96/225		-	-					-	-	-	-	-	-	(533)
H_rH_r	225/500		518	-					518	520	533	525	529	526	530
H_rH_r	500/1000		514	508					511	517	517	517	520	525	531
$P_1P_1TTU_1$	Markante Punkte		-	-					-	-	-	-	-	-	-
			-	-					-	-	-	-	-	-	-
			-	-					23561	-	-	-	-	-	-
			-	-					26561	-	-	-	-	-	-
			18091	-					28531	-	23501	-	-	-	11581
			25561	-					32501	-	34961	-	21501	-	15531
			35991	-					49826	-	53768	17561	44861	-	27531
			54809	-					62737	-	65657	33951	57722	20501	45761
			65718	40931					65721	20561	74608	42891	64617	27521	85027
			76619	59746					76627	27551	83597	64681	66646	45831	81019
			95548	63757					79617	47823	95528	74611	77591	84530	97019
			98589	99538					99518	99048	97506	99048	98069	99078	99069

Ort	Kennziffer Höhe	Aseemislina 010 72 m	Krasnogwardeisk 045 80 m	Schimsk 356	Riga 470 14 m	Gerdauen 319	Gotenhafen 550 3 m	Swinemünde 455	Oesel 266	Hamburg 403 12 m	Helgoland 485 42 m	Emden 154 1 m	Helder 241	Leeuwarden U10	Celle 182	Calais H. 208 25 m	Le Havre 230 119 m	Cherbourg 205 112 m	Brest 200 30 m	St. Nazaire
	ȳȳ G_1G_1					2106	2106	2105	2109	2107		2105	2104	2105	2105					
$\overset{U}{QQ}$ TT	41					-	-	-	-	-		-	-	-	-					
$\overset{U}{QQ}$ TT	96					-	-	-	-	-		-	-	-52	-					
$\overset{U}{QQ}$ TT	225					-57	-55	-54	-53	-		-52	-56	-52	-57					
$\overset{U}{QQ}$ TT	300					-46	-58	-50	-49	-		-52	-50	^{3}-51	^{9}-52					
$\overset{U}{QQ}$ TT	400					^{7}-31	-35	-38	^{4}-35	-		-37	-34	^{3}-36	-36					
$\overset{U}{QQ}$ TT	500					^{7}40-19	^{6}35-23	-25	^{6}34-23	^{1}27-27		^{2}31-25	-24	^{3}30-25	33-26					
$\overset{U}{QQ}$ TT	600					^{8}38-10	^{7}31-16	-15	^{8}32-14	^{2}23-18		^{3}22-18	-17	^{5}22-20	31-15					
$\overset{U}{QQ}$ TT	700					^{0}36-4	-7	-7	^{0}32-6	^{1}20-10		^{4}20-12	-11	^{5}20-11	-8					
$\overset{U}{QQ}$ TT	800					^{0}36+3	^{9}29+1	^{9}29+1	^{8}30+1	^{0}20-6		18-6	-5	^{9}21-5	23-4					
$\overset{U}{QQ}$ TT	900					^{8}31+7	^{9}32+7	^{9}29+5	^{8}28+6	^{0}19+0		9+1	+1	^{8}18+1	^{9}21+2					
QQ	950					27	31	28	28	1		-	-	18	22					
QQT_1T_1	Boden					24+5	29+8	27+8	27+8	18+2		21+5	21+6	18+4	22+5					
$H_xH_xH_x$	41					-	-	-	-	-		-	-	-	-					
$H_aH_aH_a$	96					-	(1587)	-	(1590)	-		(1589)	-	1591	-					
$H_aH_aH_a$	225					1066	1053	1047	1056	-		1051	1057	1052	1050					
$H_aH_aH_a$	300					885	872	865	873	-		870	897	871	870					
$H_aH_aH_a$	400					691	680	675	683	-		682	686	682	681					
$H_aH_aH_a$	500					532	524	521	526	524		527	529	526	526					
$H_aH_aH_a$	600					396	391	389	393	392		395	397	394	394					
$H_aH_aH_a$	700					279	274	273	273	278		281	283	281	278					
$H_aH_aH_a$	800					174	171	169	173	176		179	181	179	175					
$H_aH_aH_a$	900					80	77	76	79	84		87	90	87	83					
$H_aH_aH_a$	1000					-5.7	-9.1	-9.0	-6.6	0.0		3.0	5.7	3.2	-0.9					
H_rH_r	41/96					-	-	-	-	-		-	-	-	-					
H_rH_r	96/225					-	(535)	-	(535)	-		(538)	-	539	-					
H_rH_r	225/500					535	530	526	529	-		526	527	526	524					
H_rH_r	500/1000					537	533	530	533	524		524	524	523	527					
$P_1P_1TTU_1$	Markante Punkte					-		-	-	-		-	-	-	-					
						-	-	-	-	50772		13981	-	-	-					
						-	-	-	-	57682		24531	-	-	49551					
						-	-	-	-	59692		25551	-	-	27591					
						-	-	-	-	62662		27551	-	-	29531					
						-	-	17551	15541	63672		34961	15541	14591	44918					
						21591	11551	28531	17831	73595		47781	19531	21511	48771					
						24591	16641	35951	26521	74584		56691	25521	26598	49771					
						37846	18541	54711	27531	77555		62684	21521	35944	61647					
						65589	28631	74541	55687	79556		89591	55689	54723	65618					
						96069	47764	75541	98109	47508		84049	98109	62694	81541					
						99098	99118	99099	99099	00077		00078	99099	00078	99079					

Klartexte (heute)

Hamburg: ∞^{1} - 0.6, 2/10 Fs bei 0.8, 9/10 Fc, Sc 1.5-1.9, mehrsch. Bewölkg. 5-3, 4/10 As 4.2 -> Gi (5.2), 4/10 Ci Fil > Gi.

Münster:

Frankfurt: ∞° -> Gi, 9/10 stark quell. Sc v. 0.9 - 1.3, 9/10 Sc u St 1.8-2.0 i. E - 2.6 10/10 As 5.4 - 6.9; darüb. Cs, i. NW -> Gi (9.0) i. E 2/10 Ci Fil u. Cs.

Lindenberg: Drachenaufstieg: 10/10 St, Fst i. 0.2.

Breslau: ∞° 1.9, 8/10 Sc 1.5-1.[illegible] Teil quelld., bei 1.9 [illegible] 6/10 Cs, Ci > Gi, gesch[illegible] z.T. Fallstreif., bei Obst[illegible] 9/10 St. z.T. geschicht[illegible]

Ort	Kennziffer Höhe	Madrid 383 667 m	Limoges 361	Nürnberg 041	Münster 067 52 m	Frankfurt 412 111 m	Erfurt 646 320 m	Berlin 440 57 m	Berlin 440 57 m	Neuruppin 214	Lindenberg 425 122 m	Breslau 411 120 m	Pilsen 666	Minsk 887
	ȳȳ G_1G_1			21 06	21 08	21 07	21 07		21 05	21 07	21 06		21 05	
$\overset{U}{QQ}$ TT	41			-	-	-	-		-	-	-		-	
$\overset{U}{QQ}$ TT	96			-	-	-	-		-	-	-		-51	
$\overset{U}{QQ}$ TT	225			-51	-	-	-		-53	-	-		-52	
$\overset{U}{QQ}$ TT	300			-52	-	-	-		-50	-	-		-47	
$\overset{U}{QQ}$ TT	400			^{6}-39	-	^{7}-37	-		-37	-	-		^{7}-33	
$\overset{U}{QQ}$ TT	500			^{7}32-25	-	^{8}32-25	^{8}31-25		^{0}31-26	^{5}31-5	-		^{9}38-21	
$\overset{U}{QQ}$ TT	600			^{8}29-16	^{3}21-20	^{6}28-16	^{8}30-15		^{0}30-16	^{6}29-15	^{6}34-13		^{0}35-13	
$\overset{U}{QQ}$ TT	700			^{0}22-12	^{4}20-11	^{9}25-10	^{8}26-9		^{9}27-8	^{2}20-9	^{8}32-6		^{9}32-6	
$\overset{U}{QQ}$ TT	800			^{8}21-5	^{5}19-4	^{9}22-4	^{8}21-4		^{7}25-1	^{1}17-3	^{0}34+1		^{0}27-2	
$\overset{U}{QQ}$ TT	900			^{9}21+1	^{7}19+1	^{9}20+1	^{8}21+2		^{8}26+5	^{8}19+1	^{0}34+6		^{0}27+4	
QQ	950			20	19	20	23		27	19	31		22	
QQT_1T_1	Boden			20+2	20-4	20+3	22+3		28+8	20+4	30+8		21+6	
$H_xH_xH_x$	41			-	-	-	-		-	-	-		-	
$H_aH_aH_a$	96			(1596)	-	-	-		(1542)	-	-		1609	
$H_aH_aH_a$	225			1055	-	-	-		1050	-	-		1068	
$H_aH_aH_a$	300			874	-	-	-		867	-	-		884	
$H_aH_aH_a$	400			687	-	689	(685)		678	-	-		693	
$H_aH_aH_a$	500			532	-	532	529		523	524	-		534	
$H_aH_aH_a$	600			400	399	401	397		391	392	394		400	
$H_aH_aH_a$	700			285	285	285	281		275	276	277		285	
$H_aH_aH_a$	800			183	183	200	197		172	174	173		180	
$H_aH_aH_a$	900			92	91	91	87		79	82	80		87	
$H_aH_aH_a$	1000			7.8	6.4	7.2	3.2		-5.7	-2.6	-5.3		2.1	
H_rH_r	41/96			-	-	-	-		-	-	-		-	
H_rH_r	96/225			(541)	-	-	-		(532)	(532)	-		542	
H_rH_r	225/500			523	-	-	-		527	527	-		533	
H_rH_r	500/1000			524	-	726	526		529	529	-		532	
$P_1P_1TTU_1$	Markante Punkte			-	-	-	-		-	-	-		-	
				-	-	-	-		-	-	-		-	
				-	-	-	-		-	-	-		-	
				13521		-	47776		-	-	63686		10511	
				28531	-	40877	48788		-	-	66695		14531	
				38921	-	48767	56497		13561	47785	65605		13501	
				57677	-	62645	57586		16551	51765	65598		24531	
				71610	-	72607	62637		19531	54688	73538		32951	
				81547	-	75579	65618		21541	63624	74530		45151	
				86530	-	85518	73598		31501	65612	75530		74538	
				91032	98713	87520	86518		39461	87548	89060		76540	
				95030	00098	00037	96076		99090	99069	99099		96079	

Ort	Kennziffer Höhe	Litzmannstadt 567	Lemberg 571 330 m	Krakau 561 216 m	Wien 501 157 m	Wien 501 157 m	Klagenfurt 502 484 m	München 414 526 m	Friedrichshafen 595	Fön-Kirchen 547	Freiberg 580	Mailand 504	Venedig 572 13 m
	ȳȳ G_1G_1	21 05		21 04	21 07	21 05	21 05	21 06	21 05	21 06	21 05	21 05	21 0[illegible]
$\overset{U}{QQ}$ TT	41	-		-	-	-	-	-	-	-	-	-	-
$\overset{U}{QQ}$ TT	96	-		-	-	-	-	-	-	-	-	-	-
$\overset{U}{QQ}$ TT	225	-55		-59	-	-57	-	-	-47	-60	-49	-50	-
$\overset{U}{QQ}$ TT	300	-48		-47	-	-49	-	-	-46	-46	-47	-39	-
$\overset{U}{QQ}$ TT	400	^{8}-32		-31	-	-33	-30	-	-32	-30	^{5}-36	-27	-38
$\overset{U}{QQ}$ TT	500	^{9}43-20		^{9}40-20	-	^{7}39-20	^{8}38-21	^{6}35-24	^{8}39-21	^{0}42-19	^{6}32-24	^{3}38-20	^{2}25-20
$\overset{U}{QQ}$ TT	600	^{9}37-12		^{0}36-12	^{9}32-15	^{1}35-12	^{0}30-14	^{0}33-14	^{0}37-12	^{0}39-10	^{4}31-14	^{4}33-12	^{5}24-21
$\overset{U}{QQ}$ TT	700	^{0}37-5		^{8}35-4	^{7}20-7	^{8}29-6	^{0}31-7	^{0}31-7	^{0}32-6	^{0}38-3	^{0}23-11	^{4}29-5	^{6}27-12
$\overset{U}{QQ}$ TT	800	^{9}31+0		^{7}38+3	^{6}28+0	^{9}27-2	23-1	^{0}26-2	^{0}31-1	^{0}35+2	^{0}22-5	^{4}27+2	^{0}26-2
$\overset{U}{QQ}$ TT	900	^{8}33+7		^{7}31+8	^{7}25+5	^{9}30+6	^{9}21+2	^{0}23+3	^{9}29+4	^{0}36+8	^{0}22+2	^{8}27+5	28+4
QQ	950	27		30	26	25	-	-	-	34	-	21	
QQT_1T_1	Boden	25+4		20+3	27+4	17+5	17+0	23+1	25+3	22+6	21+4	21+5	20+6
$H_xH_xH_x$	41	-		-	-	-	-	-	-	-	-	-	
$H_aH_aH_a$	96	-		-	-	-	-	-	(1621)	-	-	(1625)	-
$H_aH_aH_a$	225	1066		1071	-	1072	-	-	1076	1082	1073	1091	-
$H_aH_aH_a$	300	883		890	-	891	-	-	891	900	888	902	-
$H_aH_aH_a$	400	691		697	-	699	695	-	698	706	695	703	692
$H_aH_aH_a$	500	533		538	(534)	541	537	536	540	546	539	543	528
$H_aH_aH_a$	600	392		403	401	406	403	403	405	410	406	408	398
$H_aH_aH_a$	700	281		286	285	289	287	286	288	292	290	291	285
$H_aH_aH_a$	800	176		181	187	185	183	183	185	187	188	187	183
$H_aH_aH_a$	900	83		87	89	92	91	91	92	93	96	93	90
$H_aH_aH_a$	1000	-2.6		1.4	3.6	7.0	7.1	5.8	7.3	6.4	11.7	8.8	5.6
H_rH_r	41/96	-		-	-	-	-	-	-	-	-	-	-
H_rH_r	96/225	-		-	-	-	-	-	(544)	-	-	(535)	
H_rH_r	225/500	533		538	-	532	-	-	537	536	534	547	-
H_rH_r	500/1000	535		537	(530)	534	529	530	532	538	527	534	523
$P_1P_1TTU_1$	Markante Punkte	-		-	-	-	-	-	-	-	-	-	-
		-		-	-	-	-	-	-	-	-	11561	-
		-		-	-	-	-	-	-	-	-	15551	-
		-		17521	-	32971	-	-	-	-	-	20591	-
		-		24591	-	38851	-	-	-	-	-	38501	-
		-		47719	54709	52617	33901	-	-	-	-	47731	61291
		19561		57620	65618	67578	42791	-	12521	-	23991	59673	63011
		24561		71568	75546	77519	49721	-	27501	-	65658	62605	61445
		28511		76017	77527	98050	54709	48769	74550	23601	63619	67583	84073
		75510		85047	88037	94038	76530	85018	83000	25561	74578	84054	95061
		79009		91508	96096	96059	93018	89018	98030	97100	97570	95049	97061
		98088		99068	99079	98059	99010	98076	96059	99070	94040	99050	99068

Klartexte (heute)

München: Regen, 8/10 St 0.9-1.1, 70° -> Raunerflg bei 2.2-5.6 einf. gesch. As, Vereisung!

Wien: ∞° 1.7, ∞° 2.0-2.7, i. Tullner Feld 4/10 Sc 1.7-2.0, 10/10 As ca 2.8 -> Gi, darin Kfall, ab 4.0 geringe Vereisung.

Paris:

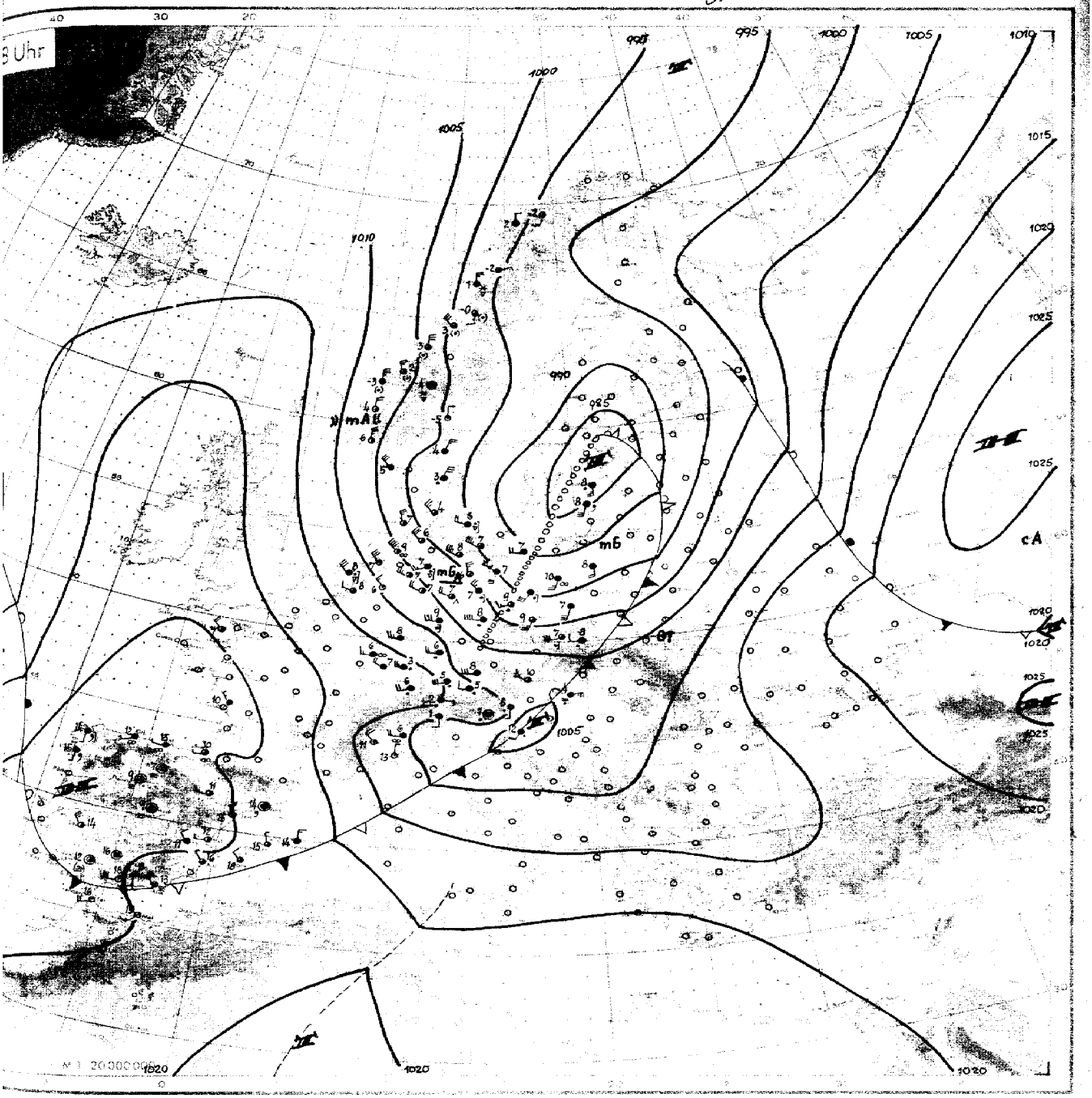

...Dienstag ... 21. November ... 44

Das gestern früh über England gelegene Tief hat sich nur noch ...westlich vertieft und ist rasch nach Mittelschweden gezogen. Die mit seinem ...brüderung verbundenen Druckänderungen waren äußerst unbedeutend. Hinter dem in der ...bahn bis zur Oder vordringenden Trog wurde dreistündiger Anstieg bis zu 8 mb ...brachtet. Die Niederschläge dagegen waren bei der Schnelligkeit der Wanderung ...meist gering. Die Abkühlung, in Südostrichtung vorstoßend, ist sehr beträchtlich ...und erreicht im westlichen Reichsgebiet 10° bis 15° bei immer noch verhältnismäßig ...hoher Lage der Tropopause um 300 mb. Mit der kräftigen Abkühlung an der ...Rückseite des Tiefs hat sich ein Höhentrog vom Nordmeer nach Mitteleuropa ...ausgebildet. In der Kaltluft ist bereits über Nordwestdeutschland kräftiges ...Schauerwetter eingetreten, während im nördlichen Alpenvorland der Stau anhält.

Auch über die Westalpen ist die Kaltluft schon nach ...Oberitalien (Zugspitze 19 Uhr bei Südwind -2°, 02 Uhr bei Nordweststurm ...) eingebrochen. Dort hat sie aber durch föhniges Absinken in den unteren ...Schichten nur in der Höhe stärkere Abkühlung gebracht. Wie fast regelmäßig ...bei derartigen Lagen ist dabei über Oberitalien Wellenbildung eingetreten. ...Der obere Druckfall in der Kaltluft hatte sich im Lee der Alpen bis zum Boden ...durchgesetzt und dreistündigen Druckfall bis zu 8 mb hervorgerufen. An ...der Vorderseite der Welle ist dadurch vorübergehend nochmals Warmluft aktiv nach Nordosten vorgestoßen und hat in den Ostalpen und in Westungarn zu anhaltenden Niederschlägen geführt. Erst um 06 Uhr ist auf den Bergen Kärntens der Windsprung auf Nordwest eingetreten.

Tief temperierte und labil geschichtete Luftmassen scheinen auf dem nördlichen Atlantik noch weit nach Westen bereit zu stehen, was bei dem Vorhandensein subtropischer Warmluft auf gleicher Länge westlich der Iberischen Halbinsel bis in den Azorenraum durch Sprühregen in Nordwestspanien angedeutet, die Neubildung einer Frontalzone in verhältnismäßig niedriger Breite auf dem Ostatlantik wahrscheinlich macht. Damit dürfte die entstandene Troglage über Mitteleuropa mit einheitlicher Zufuhr maritimer Kaltluft von nicht allzu langer Dauer sein. Die einem Übergreifen der im Azorenraum zu vermutenden Störung ins westliche Mittelmeer der anhaltend hohe Luftdruck über dem gesamten Mittelmeerraum entgegensteht, wird diese rasch nach Nordosten an Raum gewinnen.

ges. Ludwig
Zentrale Wetterdienstgruppe

Ausland: Bodenstationen / Küstenorte o	Höhe m	JJJ	Gestern 14 Uhr GC	wwVhN	DDFWN	PPPTT	UC app	Gestern 19 Uhr GC	wwVhN	DDFWN	PPPTT	UC app	RR	Heute 2 Uhr GC	wwVhN	DDFWN	PPPTT	UC app	Heute 8 Uhr GC	wwVhN	DDFWN	PPPTT	UC app	RR
Vardö o	12	004																						
Ingöy o	4	005																						
Tromsö o	102	008						5x	03968	18318	95151	1x704	00515						51	02965	18515	44652	7x300	00525
Bodö o	17	010						5x	03964	06334	94001	60902	•	50	01864	00104	94452	8x300	51	03874	06105	94052	8x300	00540
Nordöyan o	37	014	18	02982	08515	93203	62901	04	01872	08343	94202	60303	-						96	10866	28661	96403	70310	95384
Krakenes o	41	021	87	02654	32587	89206	9x403	87	81553	32785	91805	x0210	01451						87	03654	32788	05653	8x216	•
Utsira o	56	026						30	25853	28483	28206	80101	01381						36	02853	32724	03106	70321	00581
Lister o	9	030	24	02964	28486	87507	83709	xx	029x9	28624	87205	7x201	97491						30	01961	28601	99805	70324	00494
Færder o	9	036	5x	03758	70028	86606	9x809	5x	03758	03428	84804	9x803	00271						52	03854	02568	95404	0x325	97380
Aarhus o	47	180						5x	03658	30368	85506	2x300	-						8x	12846	61526	95704	8x327	00186
Kopenhagen o	1	181	62	52515	18668	91309	0x718	62	58425	18568	86809	0x713	14241	6x	62728	22468	84808	9x402	8x	25745	26468	91206	8x348	02414
Skagen o	3	182						5x	64538	33368	83607	9x804	05261	5x	03738	32428	85305	9x409	6x	61738	02688	92103	6x430	•
Biarritz	29	202																						
Lyon	198	210																						
Paris/Le Brg.	46	215																						
Brest	75	220																						
Le Havre o	119	230																						
Marseille	12	231																						
Nanzig	236	237																						
Châteauroux	153	252																						
La Coubre o	6	269	50	02567	24727	13115	80303																	
Helder o	6	291	57	21634	16565	88011	9x918	57	23455	00528	27610	2x403	-	54	05654	61766	00608	74431	80	25744	28664	09708	73220	01490
Vlissingen o	1	292																						
De Bilt	12	293	5x	62624	20468	-	-							5x	05635	28568	02309	8x839	5x	02744	26226	-	-	-
Genua o	2	305	xx	41309	47559	30811	0x209	6x	62448	51468	11012	9x811	97422	52	62645	20368	40413	9x813	00	01890	32162	11413	75404	04100
Venedig o	10	312	07	03490	00038	21108	7x813	5x	53368	00058	08707	8x809	9132x	5x	52358	30258	40505	9x810						
Zara o	12	315																						
Rom o	3	322																						
Brindisi o	16	331																						
Cagliari o	35	338																						
Syrakus o	15	665																						
Madrid	667	353	xx	415x9	00049	13011	9x903	50	02747	00026	35012	02305	00220	xx	462x9	00049	xxx11	9x101	xx	48109	00049	47709	0x202	92090
Almeria o	65	355	34	32854	16125	12610	93807	20	01842	32412	23416	90405	00182	5x	03638	30128	34646	0x901	xx	462xx	2814x	24013	0x403	00131
Mahon	40	357	07	02790	20315	20919	90805	04	01790	20202	21017	81408	0030	04	01790	30303	22017	81408	62	03757	32328	22714	8x404	00130
Barcelona o	42	356	00	11690	20313	18218	71812	00	04780	20110	19416	90206	00160	00	04790	2010x	19415	90206	6x	51348	00028	23414	8x407	97310
La Coruña o	57	362	53	02545	28414	26216	70107	50	01751	28111	25613	80307	00270	5x	03652	20128	27813	8x103	5x	21658	46158	27514	9x501	97360
Lissabon	227	384																						
Funchal o	110	395																						
Pt. Delgada o	22	396																						
Horta o	65	398																						
Teneriffe o	37	400	20	02756	08416	23422	70903	20	02854	08314	23220	70402	00181						80	51555	04325	24620	80300	97320
V. Cisneros	6	404	04	048x0	02515	17612	62405	55	04863	02614	47020	70304	00270						40	04752	37412	18217	80406	00270
Pinsk	137	569																						
Kauen	83	466																						
Riga	2	470																						
Dorpat	81	476																						
Helsinki	15	481																						
Vaasa	9	483																						
Kuopio	233	484																						
Rovaniemi	80	607																						
Budapest	130	541						xx	46409	00149	45702	9x707	-	xx	46109	08149	09601	9x701	50	67118	75738	07704	00702	
Bukarest	92	575																						
Klausenburg	374	590																						
Belgrad	138	701																						
Sofia	536	720																						
Athen	239	730																						
Canea (Kreta)	63	737																						
Tunis	10	080																						
Orel	191	841																						
Ono	71	858																						
Minsk	211	867																						
Smolensk	234	889																						
Kiew	185	957																						
Dnjepropetrowsk	62	968																						
Odessa	50	975																						
Mariupol	40	981																						
Sewastopol	8	988																						

Bergstationen	Höhe m	JJJ	Gestern 14 Uhr GC	wwVhN	DDFWN	PPPTT	UC app	Gestern 19 Uhr GC	wwVhN	DDFWN	PPPTT	UC app	RRTTE	Heute 2 Uhr GC	wwVhN	DDFWN	PPPTT	UC app	Heute 8 Uhr GC	wwVhN	DDFWN	PPPTT	UC app	RRTT
Mussalla	2926	726																						
Lomnitzer Spitze	2640	685																						
Fanaraken	2072	024	xx	83409	00049	60358	00803																	
Mt. Ventoux	1909	248																						
Puy de Dôme	1467	246																						
Izana	2367	401	00	01810	04401	xxx11	71403												00	0009x	44620	xxx06	40601	[illegible]

Höhenwinde (dd vv)

uu = Datum G1G1 = Uhrzeit (DGZ.)

dd = Windrichtung (N = 36) vv = Windgeschwindigkeit in km/std.

Ort	Helgoland	Bimo. randsbü.	Coburg	Hamburg	Neubiberg	Berlin	Swinemünde	Krakau	Emden	bei El. Greve	Neubiberg	Coburg	Berlin	Wunstorf	Bergen
uuG1G1	20 16	20 17	20 17	20 15	20 17	20 17	20 17	20 16	20 15	20 16	21 05	21 15	21 05	21 05	21 05
[illegible] km															
21.0 ..															
16.0 ..															
13.0 ..		23 90						28 90			28 110	27 80	25 60	30 30	
11.0 ..		23 90			24 140	23 150		28 70	22 140	32 80	25 80	27 60	26 70	28 70	
9.3 ..	21 90	23 120	22 170	21 130	24 120	23 110	23 100	22 70	22 130	31 120	28 40	28 50	25 60	28 70	35 90
7.0 ..	21 60	x	22 130	21 170	24 100	23 90	24 80	28 50	23 100	30 70	22 60	28 60	27 50	29 60	34 80
5.3 ..	21 50	x	24 150	22 150	26 90	22 50	24 80	27 50	23 80	30 60	27 50	28 60	27 60	28 70	34 80
4.0 ..	25 50	x	24 120	23 130	26 110	25 60	24 70	26 60	28 70	29 60	28 60	29 40	27 80	29 80	34 70
3.0 ..	24 50	26 50	24 110	23 70	26 70	26 50	24 70	26 50	23 60	29 70	27 100	30 60	28 70	31 70	34 70
2.0 ..	25 50	26 60	23 110	22 90	25 40	25 60	24 70	26 50	23 60	30 50	27 120	28 80	26 60	32 70	36 70
1.3 ..	23 50	26 50	24 90	22 80	22 30	24 80	24 80	25 50	23 60	38 30	27 80	27 90	27 50	34 70	36 70
0.8 ..	23 60	26 30	11 60	23 60	23 30	23 80	23 84	24 50	23 60	30 20	27 70	25 70	27 60	32 70	34 50
0.3 ..	20 30	25 30	20 40	20 31	20 05	22 50	22 60	22 40	24 40	30 20	24 60	23 40	35 60	32 70	33 20

Ort	Leeuwarden	Lindenberg	Kopenhagen	Litzmannstadt	Berdauen	Wunstorf	Prisse.?	bei Friedrichshafen	Celle	Wien
uuG1G1	20 14	20 11	20 14	20 17	20 17	20 17	20 17	20 17	20 17	20 17
7.0 km			22 90			4.0 32 120	25 100	26 90	23 100	11.0 26 80
5.3 ..	24 100	24 90	22 90	25 70	24 50	22 110	25 100	26 110	23 120	26 60
4.0 ..	24 70	24 90	23 70	25 70	24 50	23 80	24 110	25 120	23 60	26 50
3.0 ..	24 80	25 90	23 70	25 80	26 60	24 80	20 110	25 90	22 60	25 40
2.0 ..	23 60	26 80	23 80	25 60	24 60	25 70	25 100	24 100	23 70	20 30
0.8 ..	33 40	25 60	24 80	29 70	23 80	24 60	23 50	24 70	23 70	19 70

Ort	Gardofoss	Venedig	Bardufoss	Gardermoen?	Hamburg	Bins.-mondaub?	Leeuwarden	Kristiansand	Kopenhagen	Mailand
uuG1G1	20 17	20 16	21 05	21 05	21 06	21 05	21 05	21 05	21 05	21 05
7.0 km	27 40	11.0 25 70			11.0 28 80	11.0 30 50	30 70	11.0 24 40	27 80	11.0 28 110
5.3 ..	27 40	26 80	23 40	22 60	29 70	29 90	31 60	34 130	28 70	31 80
4.0 ..	26 40	28 60	26 40	21 60	28 80	31 70	31 60	34 100	28 60	34 50
3.0 ..	02 40	26 70	06 10	21 60	30 70	32 80	33 70	34 10	28 70	32 30
2.0 ..	36 10	36 70	02 10	32 00	34 60	32 90	33 60	32 40	29 30	34 30
1.2 ..	05 05	19 30	03 10	23 10	34 60	32 100	32 30	36 30	[illegible]	[illegible] 50

Wolkenmessung

C = Wolkenart, vv = km/std., dd = Zug-

Ort	
uuG1G1	
Cu. Höhe	
dd vv	
Ort	
uuG1G1	
Cu. Höhe	
dd vv	
Ort	
uuG1G1	
Cu. Höhe	
dd vv	

Piloten Vortag — Piloten heute

Täglicher Wetterbericht

des Deutschen Reichswetterdienstes
Herausgegeben von der Deutschen Seewarte
Verlagsort Hamburg

hrgang: 69 Nr. 327

Mittwoch, den 22. November 1944.

ite 1

Erläuterung: Die Beobachtungen sind sämtlich in der Form der 1935 in Warschau beschlossenen Einheitsschlüssel wiedergegeben. Kurze Erläuterungen zu den einzelnen Ziffern werden zu Beginn jedes Vierteljahres beigegeben. Ausführlich finden sie sich in „Anweisung zur Verzifferung von Wettermeldungen", herausgegeben vom Reichsluftfahrtministerium. Alle Zeitangaben in DGZ.

Deutschland

Stationen: °	Höhe m	JJJ	Gestern 14 Uhr CC	wwVhN	DDFWN	PPPTT	UCapp	Gestern 19 Uhr CC	wwVhN	DDFWN	PPPTT	UCapp	RR TxTx/SVs E
burg-Fu.	18	403	80	81754	24525	09008	73324	40	01653	24383	14704	90318	97090
sburg/Fgh.	41	400	80	25865	99785	07006	80324						
	28	460	87	81745	61726	06207	7x323	50	01752	24602	12705	80313	00080
nemünde °	1	406	84	14955	63726	03506	70324	50	14952	61712	10007	70311	00490
na °	1	464						80	01844	63784	08006	60317	97580
terland	16	461	80	02744	61784	07807	70326	30	02744	63584	13606	70318	91090
oland °	50	465						80	02854	28624	15607	70315	01581
um °	6	401	36	25853	59683	13908	70317	43	02743	26525	18307	7x312	61270
ner	4	442						50	01854	24304	16806	80211	97100
lhorn	22	402											
nold	178	187	8X	82758	28428	14307	7x312						
nover	51	421						04	01790	24483	16705	80215	95111
deburg	45	408	50	14743	57625	09108	70316	50	14753	59623	14806	70316	92091
n	123	437	24	02755	24226	17308	70213						
	48	436	88	02955	26625	17909	70313						
en	202	407											
	265	049	24	02754	24325	20706	18314	5X	05767	20327	24005	8x311	91070
ei	289	351	8X	25736	06688	14106	8x215	80	02844	26584	19104	90215	03101
furt/M.	111	412											
brücken	189	441	5X	05756	24326	20707	7x115						
berg	315	426	97	02846	26427	16606	8x315	50	01753	26383	21405	80313	01071
rbad	538	516											
iburg	151	219											
ngen	427	443	62	61754	22368	20304	8x212	5X	05756	22268	24804	9x211	02101
richshf.	400	444						8X	03868	20228	25206	8x306	02080
chen	528	414	62	05734	22668	19004	9x217	5X	05644	24568	23004	8x212	06051
ruck	573	507	52	61765	08168	18004	8x216	6X	62558	08368	23802	0x219	02xx6
emünde °	3	455	80	25845	59585	01105	80317	50	02845	61627	07105	60314	96681
n	1	404	8X	10844	57685	02408	62317	5X	02866	59526	08705	6x218	97057
	70	450	87	02854	63687	04007	xx318	40	01872	28482	10803	80320	92081
	48	440	87	02745	24585	05708	73315	87	25754	26585	11706	7x219	92121
eudítz	131	449	74	02744	26765	09508	82212	5X	05655	26686	15706	8x215	57120
	320	646						50	02953	24584	18703	09215	02081
den	230	410	8X	02757	59787	08606	7x315	57	05755	59785	13905	80214	95981
n	449	458	54	02744	59565	–	–	54	22754	24424	18303	00211	01400
	363	669	87	81755	59788	10306	6x216	50	05754	24624	15505	60210	91080
eis	408	670	87	22754	61568	11006	8x312	87	25754	26386	17104	90215	01101
tz	263	676	6X	64758	57668	14909	8x324						
au	302	865											
urg	434	508	62	62655	57668	18205	8x116	57	22665	26568	21105	7x212	92071
	157	501	52	62654	57768	08806	7x313						
	334	505	52	09776	00068	10507	9x309						
enfurt	449	502	77	05574	00067	12103	0x105						
nwalde °	7	429	90	02665	24615	97006	80313	9X	81558	24578	03403	9x219	91451
p	15	405	96	22844	57585	93x08	7x212	8X	81845	26588	99304	9x216	03121
gsberg	20	422	8X	22735	55628	91807	8x209	5X	22748	24428	96305	9x316	02101
el °	3	447	5X	05647	20327	–	–						
	47	551	8X	02846	57567	97708	7x218	5X	03858	57582	03005	8x213	92110
n	99	552	55	02835	24687	01307	9x217	50	01753	24683	04904	80313	92120
berg/Schl.	148	420	8X	25847	24587	03708	6x317	8X	25847	26487	10305	8x114	91131
au	117	411	86	81856	59567	04608	6x321	53	02854	22586	09906	7x316	92101
itz	255	454	52	22756	26568	04007	7x211	5X	02757	26567	09206	7x315	97109
crau	107	556	5X	21745	24428	xxx00	00000						
stok	135	555											
ennstedt	176	557	87	03748	55728	00706	8x312	04	01790	24583	05604	70215	91110
	203	559											
au	216	561	57	05755	57528	02709	7x203						
berg	330	571											

Stationen: °	Höhe m	JJJ	Heute 2 Uhr CC	wwVhN	DDFWN	PPPTT	UCapp	Heute 8 Uhr CC	wwVhN	DDFWN	PPPTT	UCapp	RR TnTn/SVs E
burg-Fu.	18	403	50	05664	22224	17854	90104	50	02765	20385	16208	00704	01021
sburg/Fgh.	41	400						50	02645	18205	13602	90804	93020
	28	460	03	00790	20302	15702	80002	53	05653	18305	14304	9x805	00010
nemünde °	1	406	00	00990	63600	14806	80306	54	01753	18305	10903	80002	00280
na °	1	464	00	00890	06500	12206	70808	85	02845	59625	13206	70300	00380
terland	16	461	00	00790	26480	15305	80000	50	02754	00084	12704	92709	93031
oland °	50	465	00	00890	26400	17107	70901	57	02855	20787	13706	87811	01480
um °	6	401	00	05490	20400	19105	80903	53	05665	18528	14105	0x712	00260
ner	4	442	00	05690	22420	19203	00403	07	05790	18305	15702	90712	00010
lhorn	22	402	50	01853	24303	20804	90802						
nold	178	187						50	05757	xxx07	18603	90803	00040
nover	51	421	5X	03768	24328	19704	8x102	54	05574	20825	17804	86706	97030
deburg	45	408	82	81645	24427	19505	8x306	5X	05755	24x8X	18209	91031	–
n	123	437											
	48	436											
en	202	407											
	265	049	00	05590	20100	26301	00901	5X	41538	20348	21202	0x615	00000
ei	289	351	5X	22638	24388	22303	9x102	50	05525	18425	20601	00910	01011
furt/M.	111	412						53	05544	20827	21902	9x800	00001
brücken	189	441	00	05690	20100	26101	80101	04	05590	14203	22103	90610	00xx1
berg	315	426	50	02755	26315	24603	00105	50	08362	16126	23802	95804	00010
rbad	538	516											
iburg	151	219	04	05790	16102	26502	90903	07	05690	18228	22701	9x812	00000
ngen	427	443	00	05790	00000	26602	90900	00	05790	18105	22700	06711	00533
richshf.	400	444	50	01752	00022	27203	80901	54	05663	00005	25752	90808	00533
chen	528	414	50	01754	24521	25502	80001	50	05753	18323	25400	00706	00003
ruck	573	507	6X	24438	00068	24101	0x300	57	08324	00027	25700	02902	0200X
emünde °	3	455	00	00890	22300	14102	80307	50	02754	22324	14902	00701	00270
n	1	404	00	00890	24400	15001	80311	5X	02756	22306	16203	9x101	00010
	70	450	00	00790	2x300	15701	00204	5X	03746	26328	16203	0x300	00010
	48	440	00	00790	24200	17403	90308	5X	81645	24487	18304	9x501	97031
eudítz	131	449	50	05554	26584	19904	90204	5X	05657	20588	20203	9x902	01030
	320	646	00	00790	22400	22402	00103	50	02764	20327	21202	00705	97011
den	230	410	5X	05658	29528	19104	8x308	5X	05647	24328	20003	8x300	91031
n	449	458	5X	05657	24327	22602	0x905	54	05564	18326	–	–	–
	363	669	50	05754	22424	19809	70209	5X	05758	24528	21702	7x303	00050
eis	408	670						5X	02867	38317	22100	9x001	–
tz	263	676						5X	02765	24527	21702	xx107	00030
au	302	865						52	22554	24266	26003	80107	02021
urg	434	508	5X	05647	26527	24705	7x302	54	05654	30124	25603	71804	97020
	157	501	50	02770	26406	19306	6x209	50	02875	28415	22003	70108	000x1
	334	505	54	05673	20129	19005	60306	54	05664	14025	23351	00206	00520
enfurt	449	502						54	45232	00043	25956	00305	00576
nwalde °	7	429						90	02665	26475	12005	90309	94361
p	15	405	50	01953	26383	07901	83319	54	01892	22403	12001	80309	01511
gsberg	20	422	80	05756	59586	04304	90318	80	01854	24384	09002	70311	02001
el °	3	447											
	47	551	50	05653	59783	10702	80218	54	01743	22203	13650	90209	99510
n	99	552	00	00790	26500	13602	90310	5X	05628	24508	16202	9x203	00500
berg/Schl.	148	420	5X	02756	24426	16603	8x411	57	02757	24327	17903	9x901	00021
au	117	411	50	01851	24481	15403	80311	50	02755	24205	18901	90105	93010
itz	255	454	5X	03758	26488	15003	8x242	50	05746	28415	19502	80111	97011
crau	107	556											
stok	135	555											
ennstedt	176	557	8X	25754	26628	10903	8x212	52	02745	22525	16850	90313	97513
	203	559											
au	216	561	50	05693	24463	14303	80213	90	05654	61614	18902	90312	00020
berg	330	571											

Stationen	Höhe m	JJJ	Gestern 14 Uhr CC	wwVhN	DDFWN	PPPTT	UCapp	Gestern 19 Uhr CC	wwVhN	DDFWN	PPPTT	UCapp	RRTTE
nblick	3106	503						xx	77009	02579	8x764	85303	06600
spitze	2962	416	xx	77009	28579	01363	8x207	xx	77009	32579	03963	8x208	07619
		506	xx	78109	65879	50757	9x208						
eekoppe	1602	428	xx	46009	59979	21755	0x409	xx	77009	59979	26155	0x412	02519
rkogel	1577	862	xx	77109	61779	34124	9x221						
berg-Sch.	1493	427	5X	49119	24779	49753	0x208	xx	46009	24589	050x4	05908	09xxx
ockl	1446	511	5X	22838	32478	46951	9x209						
zer	1214	519	xx	77109	24579	71851	0x815	xx	46109	24479	76152	0x812	99059
ntelberg	1213	419	xx	46009	59949	69251	0x219	xx	46009	59949	73052	0x307	06017
nisgrunde	1166	561	xx	46009	22479	84051	0x310	55	46009	20449	87351	05306	97519
ken	1141	418											
serkuppe	923	423	50	42617	59577	05901	0x315	xx	46009	28489	09905	0x213	02509
lsberg	915	446						xx	46109	59949	–	–	–
hler Asten	840	417											
lberg/Ts.	801	424											
mit	673	397											

Stationen	Höhe m	JJJ	Heute 2 Uhr CC	wwVhN	DDFWN	PPPTT	UCapp	Heute 8 Uhr CC	wwVhN	DDFWN	PPPTT	UCapp	RRTTE
nblick	3106	503	xx	77009	02579	88569	8x300	xx	46009	32379	90766	8x306	05679
spitze	2962	416	xx	77009	32379	05169	80300	00	02990	26475	05363	66901	02649
		506	xx	46009	65949	56760	0x308	xx	77009	32649	58560	0x208	97xx9
eekoppe	1602	428	xx	77009	61979	30057	0x211	xx	49019	64779	32457	0x204	xx589
rkogel	1577	862											
berg-Sch.	1493	427	50	49116	20456	52754	0x905	51	49115	16745	49955	0x708	00559
ockl	1446	511	5X	71648	65678	4955x	8x300						
zer	1214	519	xx	46009	20379	79053	0x704	xx	46309	24349	49554	0x601	99559
ntelberg	1213	419	xx	46009	59949	76754	0x307	5X	42778	26548	77554	0x300	01547
nisgrunde	1166	561	xx	46009	18349	82952	0x903	xx	46209	18249	85552	0x809	00549
ken	1141	418	xx	46009	59949	85853	0x203	xx	48009	55279	81259	–	–
serkuppe	923	423											
lsberg	915	446	xx	46109	24679	09359	0x103	xx	46109	22549	07552	0x707	01528
hler Asten	840	417	xx	48009	24589	49359	0x300						
lberg/Ts.	801	424	xx	46009	26449	27500	0x103						
mit	673	397											

Berichtigungen

Sämtliche Karten des Täglich
weiteres nach der von der Z
gezeichnet. (Erlaß RLM. L

Wetterlage von gestern: *Dienstag, den 21. Nov. 1944.*

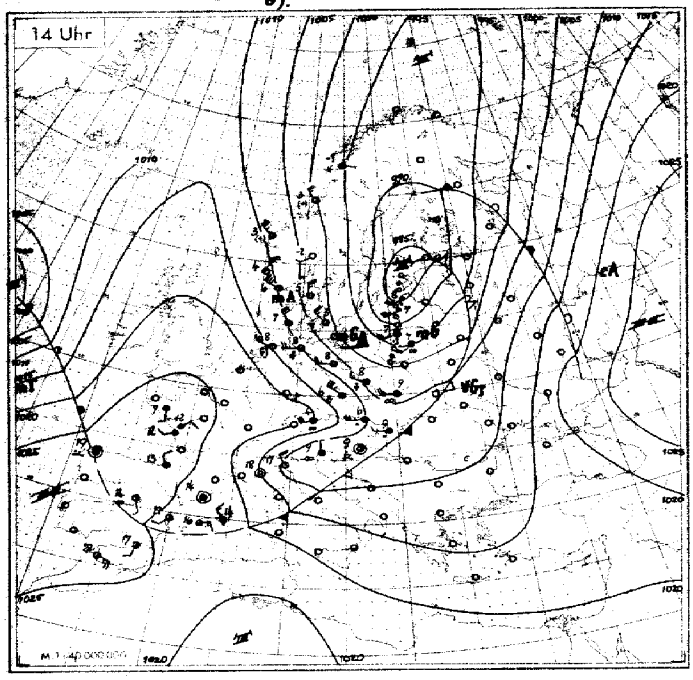

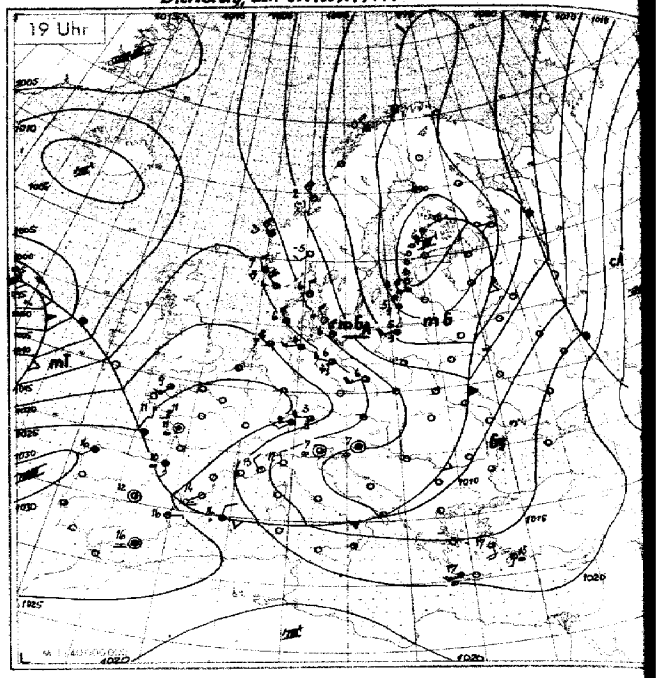

Wetterlage von heute nacht: *Mittwoch, 22. Nov. 1944*

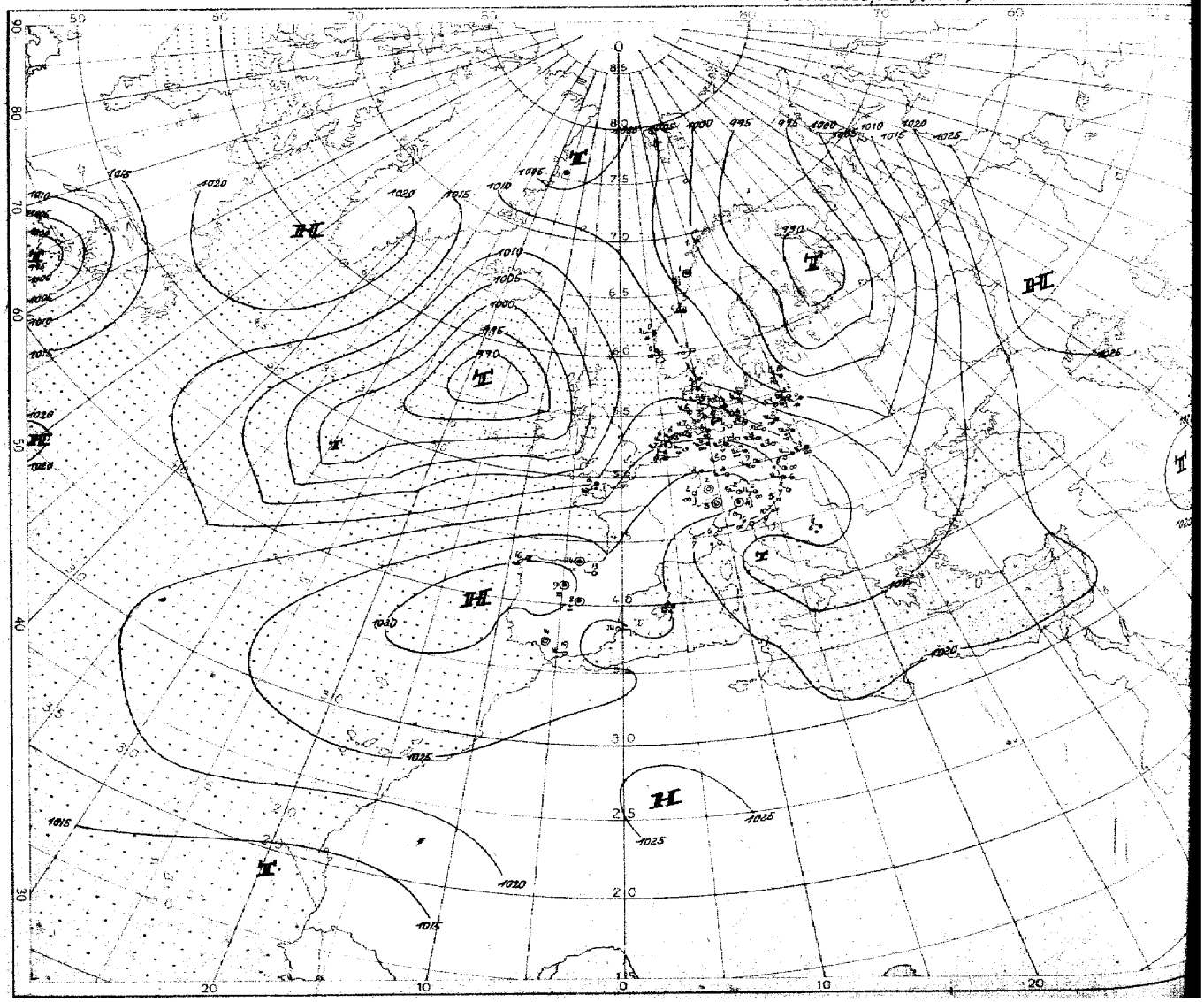

Nr 327

Höhen-Aufstiege

1. Teil

Mittwoch, den *22. November* 1944

Seite 5

Schlüssel: Kenngruppe: IIIGG HeHeEsTzTz / $Q_LQ_1Q_2Q_3E_a$ $s_1 s_2 s_3$ GG / QLLii yyGGG } $H_{a1}H_{a2}H_{a3}H_{r1}H_{r2}$ $H_{r3}H_{r4}H_{r5}H_{r6}z_r$

Hauptisobarenflächen: $H_{a1}H_{a2}T_{a1}T_{a1}U_{a1}$ $H_{a2}H_{a2}T_{a2}T_{a2}U_{a2}$ $H_{a3}H_{a3}T_{a3}T_{a3}U_{a3}$ … $H_{a8}H_{a8}T_{a8}T_{a8}U_{a8}$ $H_{a9}H_{a9}T_{a9}T_{a9}U_{a9}$ $H_{a10}H_{a10}T_{a10}T_{a10}U_{a10}$ $H_rH_rT_rT_rU_r$

Markante Punkte: $P_1P_1TTU_1$ $P_2P_2TTU_2$ …

Pseudopot. Temperatur: $9Q_1Q_2Q_3Q_4$ $Q_5Q_6Q_7Q_8Q_9$ $Q_{10}Q_{11}Q_{12}Q_{13}Q_{14}$ IIIPiPi

Ort (Kennziffer, Höhe)	Bardufoss 129	Bodö 010	Bergen 022 45 m	Kiel 041	Kopenhagen 141	Hanstholm 169 27 m	Blaavandshuk 184	bei Wi[illegible] 157	Schleswig 155	Sylt 166	Ber-[illegible] 319 m	Gotenhafen 550 3 m
yy G₁G₁	2117	2117	2117	2117	2117	2117	2114	2116		2116	2117	
41	-	-	-	-	-	-	-	-		-	-	
96	-	-	-	-	-	-	-	-		-	-	
225	-	-59	-60	-56	-	58	-55	-55		-52	-50	
300	-56	-53	-53	-52	-50	-55	-51	-55		-48	6 -50	
400	5 -47	-48	-40	6 -40	-41	-41	-37	-36		8 -38	7 -36	
500	8 13-38	7 13-39	6 28-28	6 26-29	8 28-28	2 26-29	4 29-26	-25		0 25-30	9 31-26	
600	4 18-31	3 11-29	4 23-20	6 19-22	5 25-19	2 22-19	5 24-17	-16		9 22-21	8 30-15	
700	5 8-21	8 11-19	16-14	7 14-17	6 17-14	17-13	6 21-13	-8		9 21-12	7 16-8	
800	0 8-14	8 17-11	7-10	6 10-10	5 15-8	-8	6 17-6	-3		0 20-7	8 21-4	
900	9 8-6	9 8-6	7 12-3	7 12-2	5 12-2	17-0	7 16+0	+0		0 17-1	9 21+2	
950	3	9	12	10	15	17	17	-		18	22	
Boden	01-7	04-0	11+0	09-6	13-2	16+1	18+2	20		17+4	22+5	
41	-	-	-	-	-	-	-	-		-	-	
96	-	(1512)	-	(1582)	-	(1568)	(1587)	-		(1585)	-	
225	-	1015	1045	1043	-	1042	1054	1041		1047	1051	
300	818	839	866	861	865	865	873	861		863	870	
400	646	659	679	672	678	680	684	674		674	678	
500	498	504	526	519	525	527	529	519		520	523	
600	373	378	395	389	394	396	397	386		391	390	
700	264	269	281	277	280	282	283	271		277	274	
800	166	169	181	177	180	182	181	168		176	172	
900	77	80	91	87	89	89	90	76		85	80	
1000	-4.1	-1.9	8.5	4.4	5.6	7.0	6.4	-2.0		1.7	-4.3	
41/96	-	-	-	-	-	-		-		-	-	
96/225	-	528	-	(545)	-	(526)	(533)	-		(528)	-	
225/500	-	512	519	524	-	515	525	522		527	529	
500/1000	508	505	517	515	520	520	523	526		519	527	
Markante Punkte	-	-	-	-	-	-	-	-		-	-	
	-	-	-	-	-	-	-	-		-	-	
	-	-	-	-	-	-	-	-		-	-	
	-	-	-	12991	-	14591	-	-		-	16511	
	-	15591	15611	15991	-	21591	12561	25571		16531	25551	
	-	19541	20541	25551	30501	24591	15551	29511		18541	27561	
	35541	25521	23601	35941	38741	27601	17561	57681		24521	33756	
	48915	35531	56724	55747	57705	56721	20541	56681		27511	45308	
	78648	84588	64674	57746	74626	66651	26561	63651		47828	67607	
	93569	85589	69641	76666	85635	84681	54734	76551		73619	75567	
	91570	95538	73646	92517	99057	94031	85546	83531		75610	85520	
	99560	00538	01029	98517	01047	01060	01066	99040		00050	99077	

Ort (Kennziffer, Höhe)	Swinemünde 405	Celle 182	Helgoland 405 42 m	Emden 154 1 m	Helder 291	bei Leeuwarden 011	bei Leeuwarden 010		Le Havre 290 119 m	Cherbourg 305 112 m	bei [illegible] 995	La Coubre 264	bei [illegible] 779	Paris 215 42 m	Brüssel 276 56 m	[illegible]burg 045	Münster 087 52 m	Frankfurt 412 111 m	Erfurt 646 320 m	Berlin 440 57 m		Lindenberg 405 122 m
yy G₁G₁	2117	2116	2111	2114	2116	0114	2117				2112	2105	2116			2118				2117		2111
41	-	-	-	-	-	-	-				-	-	-			-				-		-
96	-	-44	-57	-	-	-	-				-	-	-			-				-		-
225	-53	-55	-50	-55	-45	-44	-58				-	-	-54			-54				-53		-
300	-50	-51	-49	-55	-36	-49	-48				-41	-46	-39			-46				-52		-
400	-40	-39	-38	-48	-29	3 -36	-35				9 -27	-27	-22			-34				-38		-
500	-32	-28	9 28-28	-37	-19	3 31-25	36-24				0 45-17	-17	5 52-11			5 31-23				3 25-29		-
600	22-20	-19	3 29-19	-25	-15	3 28-15	5 24-17				0 42-9	-10	-3			5 27-16				4 23-19		-
700	-12	19-13	-12	-14	-7	4 19-12	7 18-12				8 34-4	-8	+6			8 32-10				8 20-13		9 21-9
800	-8	-6	6 18-5	-5	-3	7 17-6	8 17-7				6 20-4	-1	+5			9 22-4				0 20-6		4 21-2
900	9 18-2	0 18-0	7 18+2	+5	+1	8 18+1	8 17-0				9 22+2	+3	6 32+9			0 21+1				9 17+0		8 21+2
950	16	18	28	-	-	18	16				23	-	36			19				17		21
Boden	17+1	17+3	23+6	20+5	20+6	+3	22+4				25+7	25+9	37+14			18+1				18+2		22+3
41	-	-	(9138)	-	-	-	-				-	-	-			-				-		-
96	(1581)	1686	1596	(1570)	-	-	-				-	-	(1642)			-				(1584)		-
225	1046	1052	1052	1038	1098	1063	1067				-	(1091)	1129			1076				1051		-
300	863	871	868	858	906	xxx	883				915	910	941			892				869		-
400	674	683	679	676	706	xxx	693				718	714	740			699				681		-
500	522	530	525	530	547	535	537				557	552	575			543				527		-
600	412	399	394	403	412	402	409				420	416	436			410				397		-
700	278	285	280	291	296	287	293				302	300	314			295				283		281
800	178	184	178	189	193	186	188				200	197	206			193				182		178
900	87	93	86	97	102	95	97				108	105	111			101				90		87
1000	3.5	9.3	1.7	12.1	12.3	10.7	13.5				23.4	19.7	26.0			17.7				6.5		2.5
41/96	-	-	(544)	-	-	-	-				-	-	-			-				-		-
96/225	(535)	533	544	(533)	-	-	-				-	-	(515)			-				(532)		-
225/500	524	523	527	508	552	528	530				-	(538)	563			533				524		-
500/1000	518	520	523	518	530	524	523				533	533	550			525				521		-
Markante Punkte	-	-	-	-	-	-	-				-	-	-			-				-		-
	12504	-	-	-	-	-	-				-	-	15671			-				-		-
	16561	16551	-	12551	-	-	-				-	-	21551			-				-		-
	17561	24551	07521	28551	-	-	00571				-	-	25961			-				-		-
	22531	28531	23501	32561	-	-	24591				-	25581	28931			-				14561		-
	28511	32991	24631	36541	20991	-	29981				-	43721	33821			-				16541		-
	41881	38924	34961	39991	26971	-	32971				-	74671	43711			-				17561		-
	68631	47827	42867	43971	29971	24551	52721				-	82011	49614			-				26511		-
	69631	57711	56717	75591	36791	62633	62652				-	84521	51605			-				27551		78592
	73611	72628	86528	77581	38791	69624	69633				28951	49111	75691			18601				63684		91592
	77601	88520	89586	94081	39801	83548	73604				74586	01091	81047			54695				74610		79592
	00048	00069	00089	01079	02079	02087	02078				02109	02109	02140			96039				00068		82540

Hamburg:

Münster:

Frankfurt:

Lindenberg: *Drachenaufstieg: 9/10 Ac, Sc i. 1.3 Fs, Sicht 20 km.*

Breslau:

Ort (Kennziffer, Höhe)	Belgrad 701	Bukarest 575	Konstanza 582 12 m		Saloniki 731 1 m		Rom 322 3 m				Athen 730 100 m	Kanea 737 14 m	Rhodos 858 88 m					Mailand 392	Venedig 312	Konstanza 582 12 m	Belgrad 701	Freiburg 580	Sète 224	bei Friedrichshafen 595	München 414 525 m	Klagenfurt 809 454 m	Wien 501 157 m	Lemberg 571 330 m	RT Wien 501	Krakau 561	bei Litzmannstadt 557	Minsk 887	bei Warschau 596 104 m	Breslau 411 130 m
yy G₁G₁												2104						2117	2116	2117	-	2117		2117	2116	2117	2116		2117	2117	2117		2109	
41												-						-	-	-		-		-	-	-	-		-	-	-		-	
96												-						-	-	-		-		-	-	-52	-		-	-55	-		-	
225												-56						-48	-48	-55		-55		-49	-	-49	-		-52	-55	-		-	
300												-41						-49	-48	-48		-48		-46		-50	-		-52	-52	-62		-	
400												4 -26						-37	-39	-36		-36		5 -35	-	-38	-		-38	7 -36	6 -37		-34	
500												2 44-19						-25	-25			7 27-28		6 34-24	7 31-25	8 33-24	7 33-25		7 32-25	8 33-24	6 32-26		-23	
600												-4						-13	-17			9 22-21		0 27-19	7 20-19	8 27-17	8 21-16		7 28-14	9 34-15	5 29-16		-15	
700												36-2						-7	-10			9 18-14		9 23-12	9 21-12	8 33-11	8 26-10		6 24-9	0 29-8	8 26-10		-9	
800												2 31+12						+0	5 24+0			8 16-7		9 23-4	0 20-6	7 22-3	0 24-4		8 21-4	8 23-3	0 24-5		-5	
900												3 23+16						+8	5 25+8			7 16+0		7 21+2	9 19+1	9 22+3	0 25+1		8 23+3	9 22+2	0 21+0		+1	
950												31						-	26			18		20	19	-	18		21	23	21		-	
Boden												31+9						28-3	23+7			18+1		19+0	19+2	19+2	21+4		17+3	23+5	21+3		-	
41												-						-	-			-		-	-	-	-		-	-	-		-	
96												(1616)						-	-			-		(1618)	-	1609	-		-	1590	-		-	
225												1114						1098	1066			1067		1075	-	1065	-		1063	1057	-		-	
300												928						891	879			884		889	-	888	-		880	876	860		-	
400												729						700	691			693		698	-	692	-		692	687	681		686	
500												567						545	537			539		542	539	537	535		538	532	526		529	
600												429						412	405			409		410	407	406	403		405	399	395		396	
700												308						295	290			298		296	293	290	287		280	283	279		280	
800												200						192	188			195		194	191	188	185		187	180	177		198	
900												103						92	94			104		102	100	96	93		95	88	86		86	
1000												15.9						10.8	8.5			19.9		18.1	15.9	11.2	9.0		11.0	3.9	1.9		1.6	
41/96												-						-	-			-		-	-	-	-		-	-	-		-	
96/225												(509)						-	-			-		(543)	-	544	-		-	533	-		-	
225/500												547						533	529			528		533	-	528	-		525	526	-		-	
500/1000												551						534	528			519		524	523	526	526		527	529	524		527	
Markante Punkte												-						-	-			-		-	-	-	-		15561	-	-		-	
												-						-	-			-		-	-	-	-		21991	-	-		-	
												-						-	-			-		15671	-	-	-		26511	-	-		-	
												10931						-	19501			21561		19511	-	10521	-		28531	10515	-		-	
												11731						-	29761			25501		25501	-	19591	-		33581	25551	-		-	
												19701						-	31501			33941		36911	50757	26981	48777		45811	27561	-		32961	
												19711						22981	32501			45851		46796	57697	33991	65618		52727	96699	30521		37891	
												19651						28961	66641			54737		52726	61698	53718	68678		54728	61649	48776		66611	
												34851						51931	73598			73630		56718	74599	57687	78560		63636	63640	49776		73581	
												89151						36921	93091			78588		65660	75590	67618	93039		76566	74558	64637		76571	
												99156						95121	95079			83569		92057	91019	93039	94029		95059	83530	86530		88511	
												07137						00114	01089			95018		[illegible]	96049	95029	99068		00059	96079	98068		-	

München:

Wien: *ω 1 n.o.z. -1.1, ω 3 1.2-3.9, 9/10 Sc Cu -0.8, bes. i.W.-Raum 8/10 i.w. gesch. Sc, darin i.W. [illegible] gut [illegible], 9/10 dann As 6.9-7.6, dat. [illegible] ab 6.1 Himmel [illegible] durchsch. [illegible]*

Paris:

Vortag

Karten vom Frühtermin

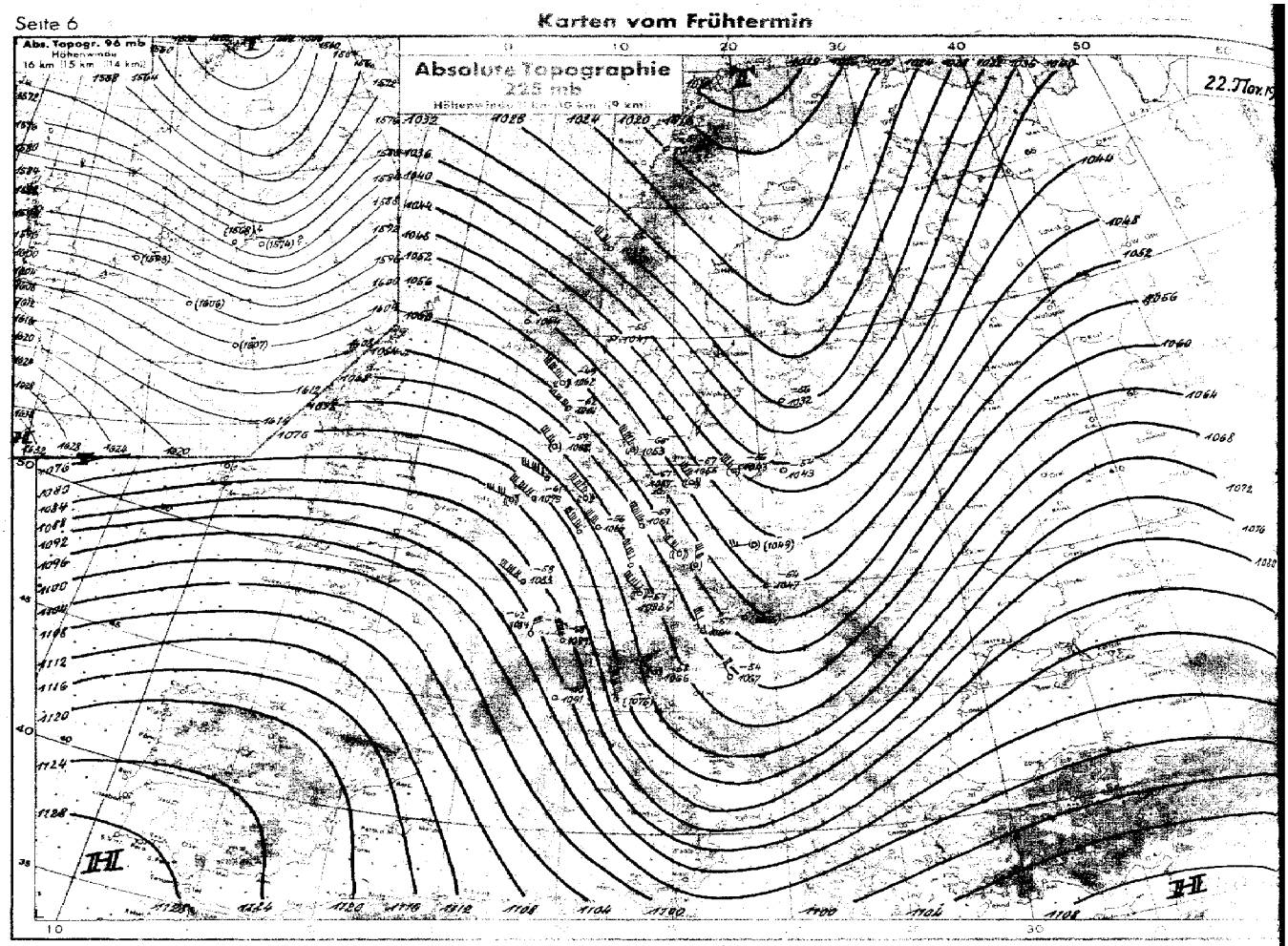

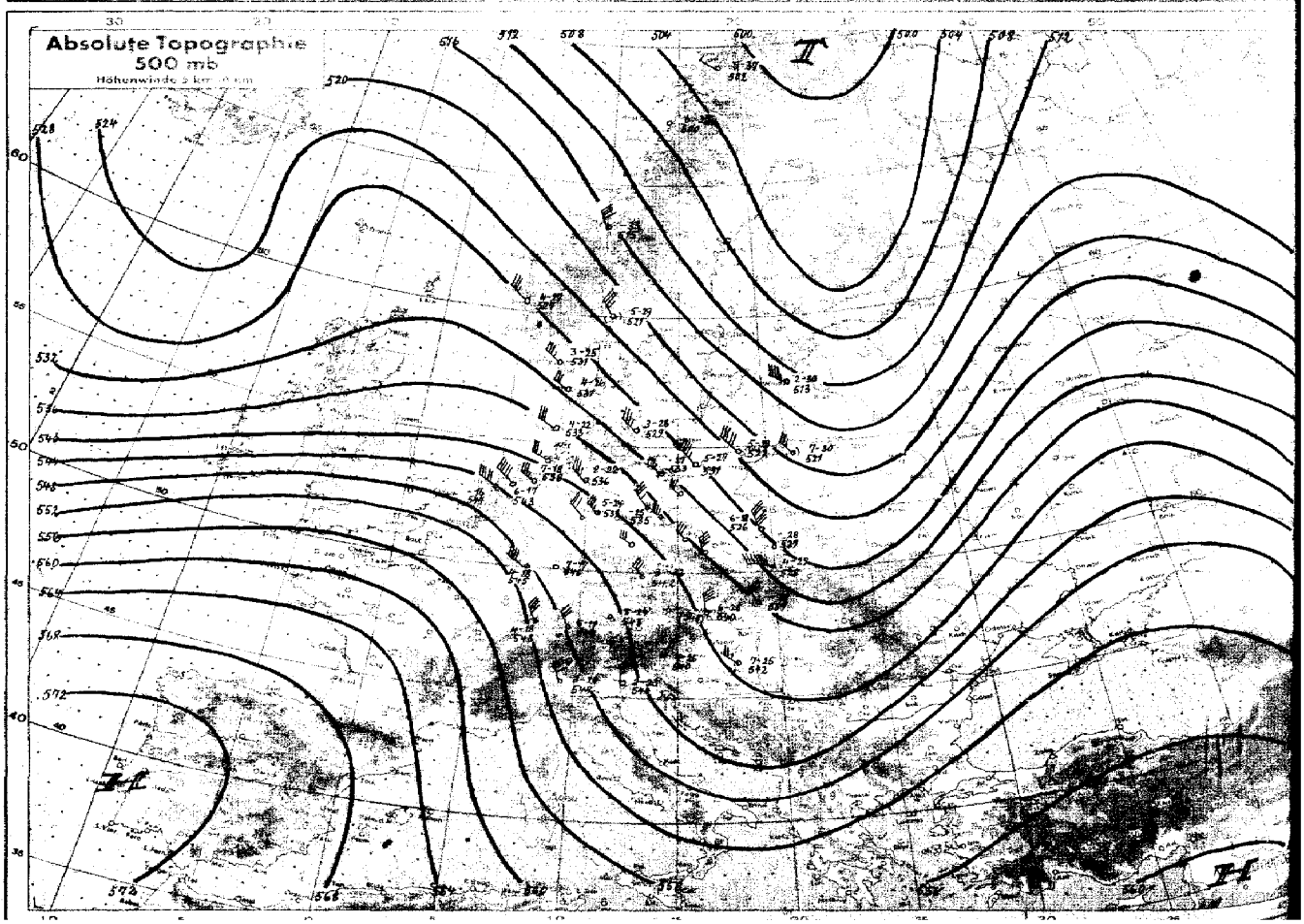

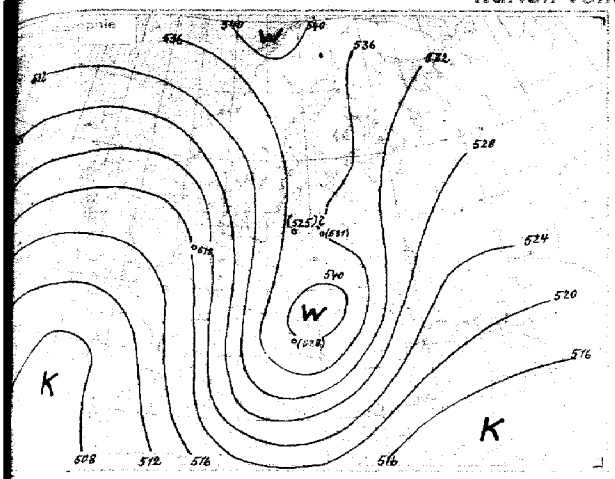
536
532
528
524
520
516
512
508
K
W

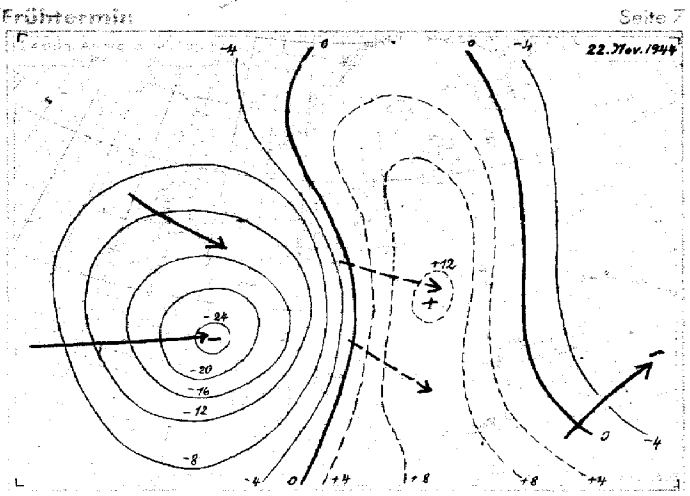
22.Nov.1944
+12
-24
-20
-16
-12
-8
-4
0
+4
+8

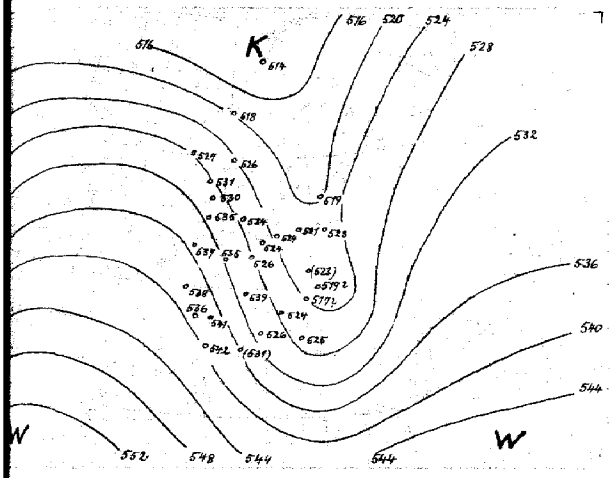
K
532
536
540
544
548
552
W

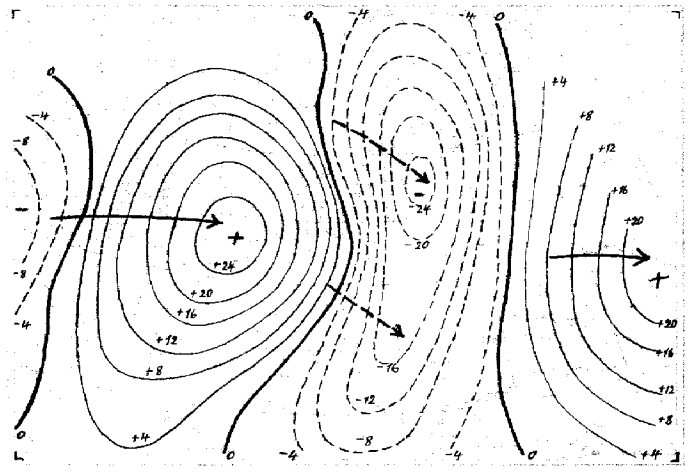
+24
+20
+16
+12
+8
+4
-24
-20
-16
-12
-8
-4
0

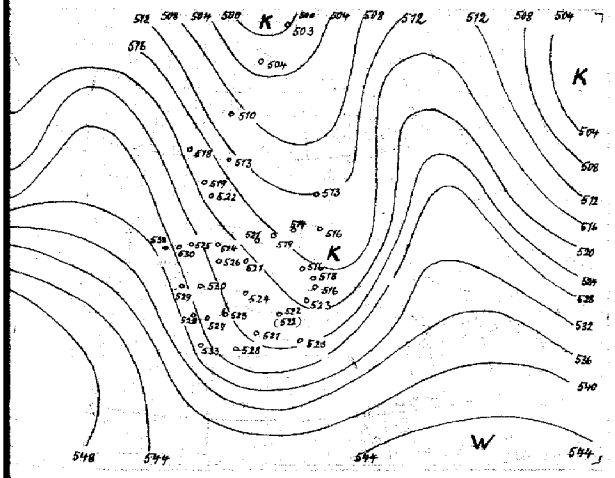
K
532
536
540
544
548
W

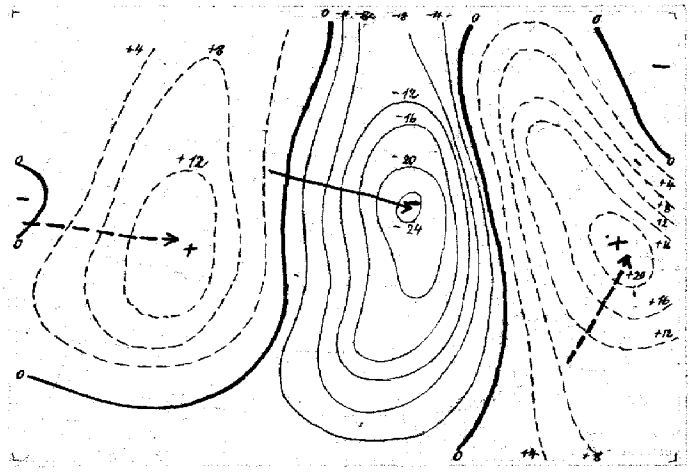
+12
-24
+28
0

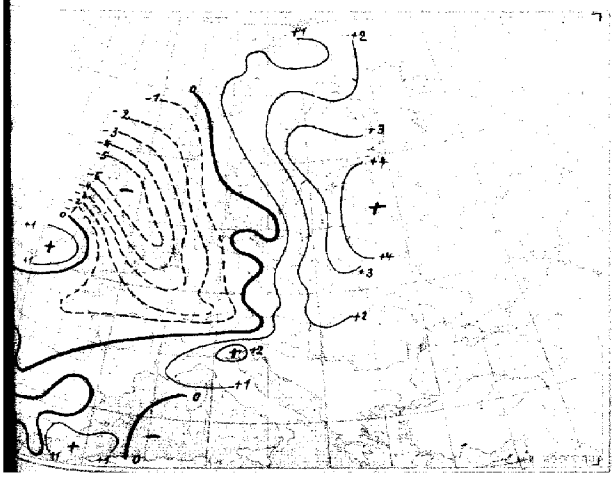
+3
+2
+1
0
-1
-2

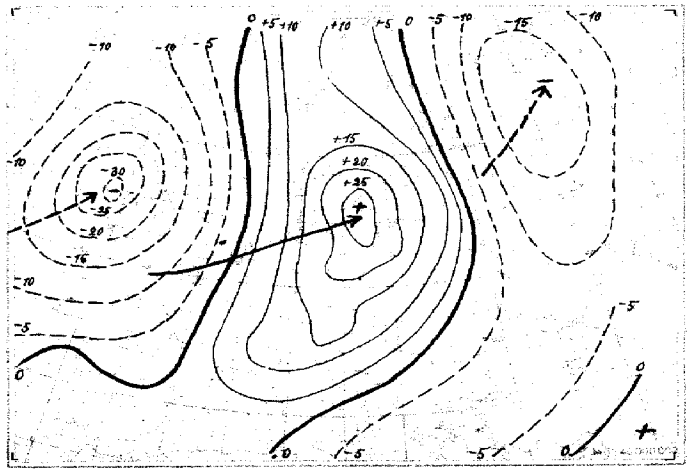
+25
+20
+15
+10
+5
0
-5
-10
-15
-20
-25
-30

Nr. 3[illegible]

Höhen-Aufstiege

2. Teil

Mittwoch den **22. November** 19[illegible]

Seite

Oberer Teil: $\overset{U}{QQ}TT$ Relative Feuchte in 10%, darunter Pseudopot. Temperatur in °C und wahre Temp. (°C) an den Hauptisobarenflächen.
Mittlerer Teil: $H_a H_a H_a$ = Höhen der Hauptisobarenflächen in dyn. Dekametern. $H_r H_r H_r$ = Abstand zwischen 500 u. 1000, 225 u. 500, 96 u. 225, 41 u. 96 mb-Fläche.
Unterer Teil: $P_r P_r TTU_r$ = Druck, Temperatur und Feuchte an den markanten Punkten.
Klammern zeigen an, daß der Wert durch Verlängerung der Zustandskurve ergänzt ist

yy = Datum
G_1G_2 = Uhrzeit (D.G.Z.)

	Ort / Kennziffer / Höhe	Vadsø 700 20 m	Bardufoss 739	Bodø 010 15 m	Rovaniemi 697 86 m	Ale[illegible] 11	[illegible] 987 125 m	Vaasa 480	Drontheim 017 50 m	Bergen 022 55 m	Kjeller 041	Kristiansand 032 36 m	Hanaholm 183 27 m	Flo[illegible] 184	Kopenhagen 184	[illegible] 610 72 m	Kran[illegible] 645 80 m	Schrimsk 336	Windau 473	[illegible] 339 m	Gotenhafen 500 3 m	Swinemünde 456	Ne[illegible]	[illegible]burg 400 12 m	Celle 482	Emden 154	Helder 291	Leeuwarden 010	Calais M. 208	Calais H. 208 25 m	Le Havre 230 119 m	Cherbourg 205 112 m	[illegible] 220 33 m	St. Na[illegible]
	yy G_1G_2		22 05	22 06					22 05	22 05	22 05	22 05	22 05	22 05	22 05				22 04	22 05	22 04	22 05	22 04	22 05	22 06	22 05	22 04	22 04						
QQ TT	41		-	-					-	-	-	-	-	-	-				-	-	-	-	-	-	-	-	-	-						
QQ TT	96		-	-					-	-	-	-	-		-				-	-	-	-	-	-	-	-	-	-						
QQ TT	225		-	-59					-65	-63	-55	-49	-62	-62	-60				-56	-34	-56	-57	-57	-	-56	-	-	-						
QQ TT	300		-57	-54					-59	-53	-50	-40	-52	-48	-49				-	-59	-51	-49	-51	-	-45	-61	-	-41						
QQ TT	400		5 -40	-40					-43	-34	5 -34	-35	-35	-29	-32				-40	4 -40	-40	-35	3 -35	-	-30	-45	-29	6 -30						
QQ TT	500		5 36-27	5 34-37					-31	4 29-17	5 26-24	3 31-25	0 29-28	4 35-29	3 27-28				2 24-30	5 25-30	5 27-29	28-27	3 28-27	2 34-22	5 34-24	7 42-18	-16	34-17						
QQ TT	600		6 19-25	8 10-29					8 19-22	3 25-18	5 18-22	-17	2 25-25	5 27-28	4 21-20				2 19-21	8 21-21	5 10-21	25-18	5 25-18	2 24-16	2 25-17	2 17-15	-10	3 29-14						
QQ TT	700		8 7-22	8 9-20					5 11-20	17-13	5 12-18	-10	2 28-10	20-13	4 20-13				10-13	9 16-12	14-12	18-12	6 17-14	2 19-11	14-10	2 20-10	-6	4 25-8						
QQ TT	800		0 3-16	0 8-14					-13	7-11	2 12-11	-10	-9	15-9	5 15-8				10-12	5 15-9	-11	-9	7 13-9	4 14-7	-8	-7	-4	7 17-6						
QQ TT	900		9 6-7	0 8-6					5 6	5-4	0 11-3	7 10-4	-1	7 13-2	7 15-2				-4	9 15-2	-3	12-2	6 17-1	3 16-1	19-1	9 17-2	-0	8 17-0						
QQ	950		6	8					-	5	-	8	15	13	13				-	15	12	13	14	15	14	-	-	17						
QQT_tT_t	Boden		2-6	1-6					8-2	8-2	7-9	4-3	13+3	12+1	12-0				11-3	12+5	10-1	11+0	15+2	12+2	13+2	+2	17+4	15+3						
$H_aH_aH_a$	41		-	-					-	-	-	-	-	-	-				-	-	-	-	-	-	-	-	-	-						
$H_aH_aH_a$	96		-	-					-	-	-	-	-	-	-				-	(1574)	(1568)	-	-	-	-	(1593)	-	-						
$H_aH_aH_a$	225		-	1018					1033	1054	1047	1062	1061	1068	1053				1031	1045	1043	1057	1055	-	1066	1075	-	-						
$H_aH_aH_a$	300		833	838					852	869	866	883	880	886	873				832	862	863	877	875	-	884	893	(902)	897						
$H_aH_aH_a$	400		650	655					666	682	675	687	687	692	683				665	674	675	688	686	-	689	698	706	708						
$H_aH_aH_a$	500		502	506					517	527	521	531	531	533	529				515	521	521	533	531	536	531	538	544	543						
$H_aH_aH_a$	600		376	387					387	395	391	399	400	400	398				383	392	392	401	400	403	397	404	406	408						
$H_aH_aH_a$	700		266	271					276	282	279	284	280	285	284				274	279	279	287	286	288	284	289	289	291						
$H_aH_aH_a$	800		169	173					177	181	180	184	184	184	183				172	179	180	186	186	187	182	187	186	187						
$H_aH_aH_a$	900		80	84					88	91	90	94	95	98	93				85	88	90	95	96	96	88	96	95	96						
$H_aH_aH_a$	1000		-1.2	2.3					5.6	8.9	8.1	11.8	9.2	10.2	10.0				0.1	5.2	7.7	11.8	12.4	12.5	5.2	12.8	11.0	12.4						
H_rH_r	41/96		-	-					-	-	-	-	-	-	-				-	-	-	-	-	-	-	-	-	-						
H_rH_r	96/225		-	-					-	-	-	-	-	-	-				-	(551)	(525)	-	-	-	-	(518)	-	-						
H_rH_r	225/500		-	514					518	527	526	531	530	535	524				519	523	521	524	524	-	535	537	-	-						
H_rH_r	500/1000		503	504					510	518	517	519	522	523	519				513	516	514	521	519	524	526	525	533	530						
$P_rP_rTTU_r$ Markante Punkte			-	-					-	-	-	-	46621	-	-				-	-	-	-	-	-	21651	-	-	-						
			-	-					-	-	-	-	11681	-	-				-	-	-	-	-	-	31921	-	-	-						
			-	-					-	20621	-	-	32921	-	-				-	-	12601	13581	-	-	38827	-	-	-						
			-	-					-	22644	-	-	36811	-	-					-	17591	24381	-	-	44767	18611	-	-						
			-	-					-	26551	-	-	42851	-	-				26571	-	18562	[illegible]	-	50712	47057	21662	-	-						
				-					17551	51951	-	12510	55714	-	-				25561	14571	21571	34251	-	76603	59712	26541	-							
			47885	-					12551	65813	18997	45510	65612	36699	-				17561	16570	28542	56711	-	28573	61692	56626	33891	-						
			53816	11581					51929	63623	24597	52714	94601	18691	23601				38921	28521	35961	72672	88561	83578	62652	55073	57601	17522						
			60767	15561					55791	73651	34971	64693	18581	85567	96581				45871	65678	43881	94601	28531	96037	76531	75581	68591	49687						
			78659	34521					59961	77638	54755	93603	81591	[illegible]	94597				54765	76609	72651	96018	67645	98067	23581	84591	92751	56654						
			96544	98529					66711	95515	89556	76001	99051	980[illegible]	94015				68676	96609	74667	99011	[illegible]	99024	91510	97049	83551	00058						
			99560	00550					00049	01038	99547	01029	01018	00049	00028				00037	00029	01019	01028	01028	01020	01020	02039	01053	02049						

Klartexte (heute):

Hamburg: ∞¹ -0.2, ∞⁰ 0.2-1.6 bei 0.25 ³/₁₀ [illegible] ⁷/₁₀ Sc i. E. 1.0-1.2 v. W auflockernd ⁸/₁₀ Sc v. W 1.4-1.6 [illegible] v. W Cs-Aufzug - weit. zonit. bes. i. S. 1. W rasch i. Ac übergehend.

Münster: ∞⁷ - 0.4 ∞⁷ - 1.4 [illegible] 1.4 ³/₁₀ St. Darü. ∞⁰ übergeh. ⁴/₁₀ As 2.8 - 1.61.

Frankfurt: ∞⁷ 1.0.3, 0.2-0.3 ⁹/₁₀ St. Darü. ∞ Schicht - 0.38 1.2 - 1.6, ⁶/₁₀ geschicht. Ac As. [illegible] 1.6.6 Cs, Ci.

Lindenberg: Drachenaufstieg ⁹/₁₀ Sc, Fs, C Eisansatz, Steif 10 km.

Breslau:

	Ort / Kennziffer / Höhe	Madrid 353 667 m	m	Lungen 85	Nürnberg 041	Paris 215 49 m	Münster 301 57 m	Frankfurt 412 111 m	Erfurt 546 320 m	[illegible] 440 57 m	Berlin 440 57 m	m	Lindenberg 425 122 m	Breslau 41 120 m	Hermannstadt 557	Pilsen 666					Zwolen 684	Fünfkirchen 547	bei Krakau 561	Krakau 561	Wien 501	Wien 501 157 m	Klagenfurt 502 404 m	München 414 526 m	Friedrichshafen 444 400 m	Freiburg 580	Marseille 231 9 m	Mailand 362		[illegible] 512 13 m
	yy G_1G_2				2206		2208	2207			2205		2206		2206	2205					2206	2206	2205	2205	2205	2207	2205	2206		2206		2205		2205
QQ TT	41				-		-	-			-		-		-	-					-	-	-	-	-	-	-	-		-		-		-
QQ TT	96				-		-	-			-		-		-	-					-	-	-	-	-	-	-	-		-		-		-
QQ TT	225				-58		-	-			-57		-		-	-57					-	-54	-	-54	-57	-	-58	-		-62		-60		-
QQ TT	300				-45		-	-			-47		-		-51	-43					-54	-51	-	-53	-51	-	-47	-		-45		-42		-42
QQ TT	400				-29		-	-36			5 -38		-		6 -40	3 -37					-42	-38	-30	4 -41	-39	-	-38	-		-28		-27		33
QQ TT	500				4 40-18		-	5 34-17			5 31-25		-		6 27-19	3 34-22					-29	7 32-25	-26	4 25-29	6 31-25	-	4 29-26	3 31-24		4 31-18		4 37-20		33-13
QQ TT	600				5 34-17		-	4 29-14			5 26-17		2 24-17		7 26-19	5 30-14					-18	7 27-17	-19	4 19-22	6 27-17	3 29-14	4 27-16	3 27-15		4 31-13		3 33-11		-15
QQ TT	700				5 28-6		8 15-9	3 23-8			7 20-12		2 18-11		8 16-16	4 22-11					-11	8 13-11	-12	5 15-15	5 19-12	4 20-11	8 21-12	7 22-9		5 26-7		4 35-6		-9
QQ TT	800				8 18-6		4 19-3	6 17-6			0 15-8		0 16-9		9 15-9	0 15-9					-5	7 16-7	-9	9 13-10	7 14-8	9 15-9	7 16-7	8 14-9		7 18-5		5 32-2		4 10-4
QQ TT	900				0 15-2		9 16-1	5 17-1			0 16-2		7 13-1		0 9-6	0 17-1					+1	7 18+1	-1	7 13-3	6 16+1	6 16+0	5 15+0	9 15-5		8 17-0		5 22+5		18+5
QQ	950				15		16	15			16		18		10	20					-	16	-	14	18	15	7	15		15		23		-
QQT_tT_t	Boden				16+0		15+3	12+1			14+2		13+2		11-2	14+0					19	14-0	-	13-1	14+2	14+1	6-6	15+0		15-1		11+4		19+1
$H_aH_aH_a$	41				-		-	-			-		-			-					-	-	-	-	-	-	-	-		-		-		-
$H_aH_aH_a$	96				-		-	-			-		-		-	1606					-	(1607)	-	-		-	-	-		-		-		-
$H_aH_aH_a$	225				1083		-	-			1061		-		(1049)	1083					(1056)	1067	-	1047	1064	-	1066	-		1084		1091		1095
$H_aH_aH_a$	300				900		-	-			879		-		867	899					878	884	-	867	885	-	885	-		904		907		894
$H_aH_aH_a$	400				715		-	707			690		-		679	702					691	695	658	681	695	-	695	-		708		710		700
$H_aH_aH_a$	500				545		-	546			535		-		526	542					539	542	529	528	540	(540)	540	543		548		549		549
$H_aH_aH_a$	600				409		-	411			403		403		396	408					407	408	401	398	408	407	408	411		414		415		411
$H_aH_aH_a$	700				291		290	294			289		289		283	293					293	293	287	285	293	292	293	295		297		297		294
$H_aH_aH_a$	800				190		188	192			188		188		183	192					191	191	186	185	192	191	192	197		195		194		192
$H_aH_aH_a$	900				98		96	100			97		97		93	101					99	100	95	95	101	100	101	103		104		101		100
$H_aH_aH_a$	1000				15.7		13.0	17.3			14.4		14.1		10.7	17.9					15.6	19.6	10.3	11.7	17.5	17.2	18.6	20.2		20.5		16.4		15.6
H_rH_r	41/96				-		-	-			-		-		-	-					-	-	-	-	-	-	-	-		-		-		-
H_rH_r	96/225				-		-	-			-		-		-	(542)					-	(538)	-	-	-	-	-	-		-		-		
H_rH_r	225/500				538		-	-			526		-		(523)	539					(517)	525	-	519	524	-	526	-		536		542		(542)
H_rH_r	500/1000				529		-	530			521		-		516	524					523	523	518	516	522	(522)	521	523		528		533		528
$P_rP_rTTU_r$ Markante Punkte					-		-	-			-		-			-					-	-	-	-	-	-	-	-		-		-		-
					-		-	-			-		-			13589					-	-		16551	-	-	-	-		-		-		
					-		-	-			-		-			18611					-	-	39821	20571	-	-	18511	-		-		-		
					-		-	-			-		57682			21601					-	-	51761	28551	-	64693	21551	-		-		-		
					-		-	-			-		69632			34861					-	-	54741	37961	24571	66633	24571	-		19631		-		25511
					-		-	57619			-		75613			39861					-	-	58701	45844	53981	67633	32951	-		22621		28601		31841
					-		-	65592			22601		76610			57645					-	15531	61691	55744	54706	72624	35931	-		52663		42741		43814
					48671		65590	68983			37911		79590			66439					-	35981	73591	64705	66634	76595	65636	-		55674		47801		53725
					57615		62609	72554			75607		86547			73609					-	56717	80601	76617	73606	78610	68637	51743		75586		51703		79601
					71616		77544	94018			77619		92007			79600					25591	87527	81691	84580	90607	91015	87526	68593		78566		85016		84515
					92555		82534	96000			99040		95010			95030					26601	95037	96041	95017	95038	92007	93007	77618		65597		96105		99451
					96010		85550	01029			01049		00039			98038					01040	01057	99069	99037	00030	00038	96550	96019		95028		00036		

Klartexte (heute):

München: ∞⁰, ³/₁₀ lock. Sc 1.2-1.4 nach S geschicht. - 3.0 ansteig. darüber meist 1.5 ⁴/₁₀ dünne As, Cs.

Wien: ∞⁰ n.e.z. - 2.7, 3-4/10 Sc 2.1 - 2.2, mäß. quell. Sc v. 2.5 - 2.7, > 2.7 wolk.

Paris:

...den ab 1.1.1940 bis auf
...pse verbreiteten Analyse
...vom 21.12.1939].

Wetterlage von heute morgen: *Mittwoch den 22. November 1944.*

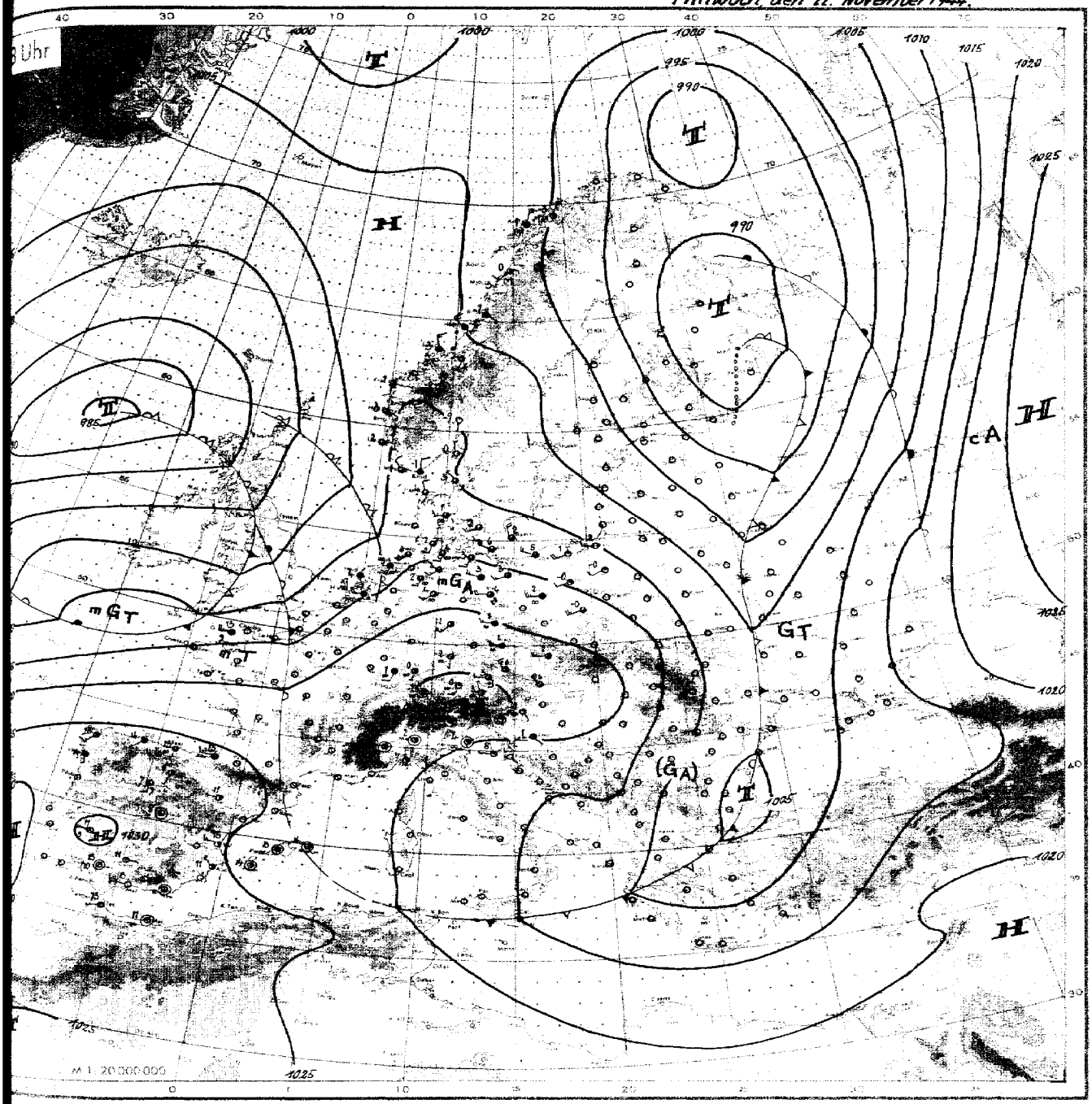

Wetterübersicht *Mittwoch,* der *22. November* 19*44*

Die Verlagerung der Druckgebilde folgt über dem Kon-
...t in allen Schichten einer West- bis Westsüdwest-Drift, ohne daß sich dabei ein stevermales
...em aufzeigen ließe. Bei dieser Ostwanderung tritt nach Osten hin die gewöhnliche Ver-
...rung ein. Gleichzeitig dehnen sich die Druck- und Druckänderungsgebilde in der Nord-
...chse, sodaß über Osteuropa neben der langsamen Überlagerung noch ein kräftiger
...ontaler Massenaustausch besteht.

Vor der langen nach Osten abgezogenen Kaltfront, an
...dis dem ungarischen Raum wahrscheinlich eine kleine Welle nordostwärts lief,
...e ein kräftiger Ostrom milder Festlandsluft über Westrußland nordwärts vorstoßen,
...damit die kontinentalen arktischen Kältmassen, die der Reichsgrenze wahrscheinlich
...nmehr nahe gekommen waren, wieder nordostwärts abdrängen. Auch der Kalt-
...folgender Trog hatte auf seiner Ostwanderung heute morgen schon Ostpreußen
...cht, sein weiterer Bereich waren gestern in der zweiten Tageshälfte bei kräf-
...Höhenströmung aus West bis Nordwest neben zahlreichen Schauern auch einzelne
...ter aufgetreten. Die ziemlich einheitliche Kältmasse, die heute früh über dem
...biet ostwärts der Linie Hamburg-München liegt, zeigt entsprechend dem
...fenhocheinfluß in Höhen über 2600 m allgemein kräftiges Absinken und ge-
...e Feuchten. Auch heute liegt über dieser verhältnismäßig warmen Luftmasse
...dings auch keine Zeichen arktischer Herkunft mehr aufweist, die Tropopau-
...noch ziemlich hoch, was ebenfalls auf die z. Zt. über Mitteleuropa geringe
...ne zu ernsthaften Störungen der zonalen Zirkulation hinweist.

Westlich der Linie Hamburg-München zeigen die Topogra-
phien eine breite Frontalzone vor einem neuen Warmluftvorstoß von Westsüdwest. Im
Westen des Reichs und in Holland bilden die Isohypsen der relativen und absoluten
Topographie noch einen recht merklichen Winkel u.d weisen damit auf die sich
rasch verstärkenden Aufgleitvorgänge in diesem Raum und über der Nordsee hin.
Die Konvergenz einer ersten schon okkludierenden Störung der neuen Zyklonen-
folge wurde heute über der Nordsee erfolgen. Die folgende Zyklone, deren
Kern westlich Schottland angenommen wird, besitzt noch einen Warmsektor, des-
sen Warmfront heute morgen um 5 Uhr etwa die Kanalinseln passiert hat.

Voraussichtlich wird in den nächsten Tagen die zonale
Zirkulation über Mitteleuropa anhalten, während Mittelmeer und Nordsee
störungsarm bleiben dürften.

gez. Siegel
Zentrale Wetterdienstgruppe.

Mittwoch den *22. November* 19

Ausland: Bodenstationen: Küstenorte o	Höhe m	JJJ	Gestern 14 Uhr CC	wwVhN	DDFWN	PPPTT	UC app	Gestern 19 Uhr CC	wwVhN	DDFWN	PPPTT	UC app	RR
Vardö o	12	004											
Ingöy o	4	005											
Tromsö o	102	008						5X	01958	30488	97750	0X307	01004
Bodö o	17	010	5X	12428	82178	95951	0X305						
Nordöyan o	37	014	30	10753	30585	00003	50409	30	10753	28683	02503	60306	-
Krakenes o	41	021	81	10641	28987	09903	7X310	52	03664	28588	11203	7X204	92461
Utsire o	56	028						02	81776	30486	11807	7X305	01421
Lister o	9	030	40	01961	28801	08106	50315	XX	019X9	28601	11804	60211	00491
Ferder o	9	036	30	00990	28300	02805	50317						
Aarhus o	47	180	24	01853	28413	04210	50310	00	00790	26300	10303	70315	00470
Kopenhagen o	1	181	86	81645	63587	00603	9X322	30	00890	30380	08504	70323	01180
Skagen o	3	182	20	01843	32513	01905	60328	20	01841	32401	26806	60309	92480
Biarritz	29	202											
Lyon	198	210											
Paris/Le Brg.	46	215											
Brest	75	220											
Le Havre o	119	230											
Marseille	12	231											
Nanzig	236	237											
Châteauroux	153	252											
La Coubre o	6	269	92	02645	24268	27713	70304	04	05590	24136	26612	90303	-
Helder o	6	291	85	01843	30683	17209	63415	86	01854	26524	20207	71107	-
Vlissingen o	1	292											
De Bilt	12	293	86	02754	24285	18208	70317	44	01852	26133	21804	90312	-
Genua o	2	305	04	01990	30401	09917	30701	00	00990	30200	13912	40309	00480
Venedig o	10	312	5X	05768	32138	09009	8X605	50	05565	00025	13907	80313	90150
Zara o	12	315											
Rom o	3	322											
Brindisi o	16	331											
Cagliari o	35	338											
Syrakus o	15	665											
Madrid	667	353	97	05664	16114	27114	80904	53	01763	00014	27512	90301	00150
Almeria o	65	355	10	04851	18155	25917	12102	XX	47799	22019	25616	8X403	-
Mahon	40	357	62	03655	31337	23314	76001	62	01654	32258	24314	7X305	-
Barcelona o	42	358	56	03718	00028	23914	76801	44	04754	20124	24614	83403	92170
La Coruña o	57	362	5X	04131	00028	28719	9X000	50	02747	20117	28716	80300	-
Lissabon	227	384											
Funchal o	110	395											
Pt. Delgada o	22	396											
Horta o	65	398											
Teneriffa o	37	400	50	02844	04205	26323	70000	50	02863	08213	23320	60300	00270
V. Cisneros •	6	404	10	05861	02301	48024	50904	00	058X0	02800	16921	70401	80380
Pinsk	137	569											
Kauen	83	466											
Riga	2	470											
Dorpat	81	476											
Helsinki	15	481											
Vaasa	9	483											
Kuopio	233	484											
Rovaniemi	80	607											
Budapest	130	541	52	01854	26368	07109	4X402						
Bukarest	92	575											
Klausenburg	374	590											
Belgrad	138	701											
Sofia	538	720											
Athen	239	730											
Canea (Kreta)	63	737						04	05790	22528	17717	77300	-
Tunis	10	080											
Orel	191	841											
Dno	71	858											
Minsk	211	887											
Smolensk	234	889											
Kiew	185	957											
Dnjepropetrowsk	62	968											
Odessa	50	075											
Mariupol	40	981											
Sewastopol	6	988											

Ausland: Bodenstationen: Küstenorte o	Höhe m	JJJ	Heute 2 Uhr CC	wwVhN	DDFWN	PPPTT	UC app	Heute 8 Uhr CC	wwVhN	DDFWN	PPPTT	UC app	RR
Vardö o	12	004											
Ingöy o	4	005											
Tromsö o	102	008						56	10954	02384	15553	6X305	9465[illegible]
Bodö o	17	010						9X	10845	20286	02300	9X302	X6568
Nordöyan o	37	014						96	61756	28588	04804	70207	-
Krakenes o	41	021	42	74654	24978	08900	XX300	34	02773	16285	09101	96905	97377
Utsire o	56	028						07	02986	08226	08502	80811	02394
Lister o	9	030						54	02963	28205	10151	80606	00393
Ferder o	9	036						00	00990	30100	10700	60304	00290
Aarhus o	47	180	50	01753	24443	12902	80102	54	05655	24205	12001	05704	05260
Kopenhagen o	1	181	50	01753	22203	11801	40203	55	01853	22204	12202	20906	-
Skagen o	3	182	20	01842	28302	09604	50302	10	01842	28102	09303	60932	00480
Biarritz	29	202											
Lyon	198	210											
Paris/Le Brg.	46	215											
Brest	75	220											
Le Havre o	119	230											
Marseille	12	231											
Nanzig	236	237											
Châteauroux	153	252											
La Coubre o	6	269											
Helder o	6	291	00	05690	22464	14507	66707	5X	26558	14568	11804	9X712	97350
Vlissingen o	1	292											
De Bilt	12	293	5X	05445	26126	20102	0X907	5X	61548	24428	-	-	-
Genua o	2	305	00	00890	30300	18609	60307	54	02972	32304	21007	52907	00050
Venedig o	10	312	00	05690	22120	17706	90307	10	05361	00002	20904	93308	00403
Zara o	12	315											
Rom o	3	322											
Brindisi o	16	331											
Cagliari o	35	338											
Syrakus o	15	665											
Madrid	667	353	00	45200	00040	29608	90300	XX	462XX	0004X	09608	0X301	92070
Almeria o	65	355						5X	460X9	00049	27313	0X304	00090
Mahon	40	357	62	52645	30128	24913	9X804	52	02744	00024	24414	80404	95111
Barcelona o	42	358											
La Coruña o	57	362	50	02654	20414	28916	90801	54	02655	20316	27515	80802	00260
Lissabon	227	384											
Funchal o	110	395											
Pt. Delgada o	22	396											
Horta o	65	398											
Teneriffa o	37	400						00	02756	04126	21019	80300	971XX
V. Cisneros •	6	404											
Pinsk	137	569											
Kauen	83	466											
Riga	2	470											
Dorpat	81	476											
Helsinki	15	481											
Vaasa	9	483											
Kuopio	233	484											
Rovaniemi	80	607											
Budapest	130	541											
Bukarest	92	575											
Klausenburg	374	590											
Belgrad	138	701											
Sofia	538	720											
Athen	239	730											
Canea (Kreta)	63	737											
Tunis	10	080											
Orel	191	841											
Dno	71	858											
Minsk	211	887											
Smolensk	234	889											
Kiew	185	957											
Dnjepropetrowsk	62	968											
Odessa	50	075											
Mariupol	40	981											
Sewastopol	6	988											

Bergstationen:	Höhe m	JJJ	Gestern 14 Uhr CC	wwVhN	DDFWN	PPPTT	UC app	Gestern 19 Uhr CC	wwVhN	DDFWN	PPPTT	UC app	RRTTE
Mussalla	2926	726											
Lomnitzer Spitze	2640	685						XX	77009	93979	42463	0X103	92629
Fanaraken	2072	024	80	83208	26648	71564	00208						
Mt. Ventoux	1900	248											
Puy de Dôme	1467	246											
Izana	2367	401	00	009X0	12600	XXX11	30103	00	009X0	14600	XXX07	20804	00120

Bergstationen:	Höhe m	JJJ	Heute 2 Uhr CC	wwVhN	DDFWN	PPPTT	UC app	Heute 8 Uhr CC	wwVhN	DDFWN	PPPTT	UC app	RRTTE
Mussalla	2926	726											
Lomnitzer Spitze	2640	685	XX	77009	Sturm 10 93979	23664	0X404						
Fanaraken	2072	024											
Mt. Ventoux	1900	248											
Puy de Dôme	1467	246											
Izana	2367	401						00	00990	16500	XXX07	30601	20050

Höhenwinde (dd vv)

yy = Datum G_1G_2 = Uhrzeit (DGZ.) dd = Windrichtung (N = 36) vv = Windgeschwindigkeit in km/[illegible]

Ort	Blan-vandsbek	Coburg	Berlin	Bergen	bei Friedrichshafen	Krakau	Nest	Berlin	Blan-Vandsbek	Litzmannstadt	Kopenhagen	Drontheim	Helgoland	Freiberg	Fünfkirchen
yy G_1G_2	21 17	21 17	21 17	21 17	21 17	21 17	21 16	22 05	22 05	22 05	22 05	22 05	22 07	22 05	22 05
21.2 km															
21.0 ..															
16.0 ..															
13.0 ..	(12.3) 31 110	(12.5) 32 110				26 70	(12.5) 29 90			(10.3) 26 50					(12.7) 34 40
11.0 ..	32 110	32 100	(10.5) 31 80	31 100	33 70	24 80	27 60	(10.5) 33 170	(10.2) 32 110	(9.3) 27 50	(10.5) 33 150	22 110	(10.8) 30 190	32 60	34 40
9.0 ..	33 110	32 100	31 80	31 150	33 60	24 60	27 60	31 160	32 130	(8.5) 29 70	33 130	33 150	30 110	32 150	32 50
7.0 ..	33 130	34 50	32 70	32 130	33 60	23 60	27 70	32 90	32 100	30 100	32 90	33 100	30 100	34 140	32 40
5.3 ..	33 100	32 70	30 80	32 90	33 60	26 50	31 80	32 70	31 60	(5.0) 34 120	31 70	34 80	30 70	33 80	31 30
4.0 ..	33 70	32 60	30 80	32 70	32 50	26 50	31 60	31 60	29 40	(3.8) 34 90	31 50	36 60	28 40	31 50	34 40
3.0 ..	33 60	32 60	30 80	33 70	31 40	28 50	30 80	31 50	28 40	34 50	31 50	35 40	25 30	30 30	01 50
2.0 ..	33 50	31 70	31 90	33 50	30 40	32 50	30 70	30 50	27 40	33 60	31 50	32 40	25 30	28 20	35 80
1.3 ..	33 60	31 70	31 90	33 50	29 50	32 70	30 70	30 60	26 30	32 66	30 40	31 50	24 40	24 20	35 80
0.8 ..	33 50	28 40	31 60	33 30	27 40	31 60	30 70	30 60	27 30	31 70	30 40	29 60	23 40	23 20	35 70
0.3 ..	33 50	(0.1) 27 20	29 50	33 40	(0.0) 26 20	(0.4) 28 40	30 70	29 50	28 30	30 40	29 40	29 40	(0.0) 23 50	(0.6) 22 05	36 40

Piloten Vortag — Piloten heute

Ort	Hamburg	Kristiansand	Kopenhagen	Pilsen	Klagenfurt	Helgoland	Leeuwarden	Litzmannstadt	Venedig	bei Elbrave
yy G_1G_2	21 15	21 17	21 17	21 17	21 17	21 16	21 17	21 17	21 16	21 16
7.0 km	(9.0) 34 120	(6.5) 32 70	(9.0) 32 120	(6.5) 31 70	(12.5) 28 80	(8.3) 34 120	(8.5) 32 120	30 90	(8.5) 36 70	(10.3) 33 90
5.3 ..	(7.0) 34 110	32 70	(4.0) 34 110	31 80	(8.0) 33 70	34 90	(7.0) 33 90	27 120	02 20	(4.0) 30 60
4.0 ..	(5.3) 33 120	32 40	(5.3) 34 90	32 80	(5.3) 02 30	34 70	(5.3) 34 70	27 110	01 20	(5.3) 31 50
3.0 ..	32 80	32 50	34 80	31 60	(3.4) 01 60	33 60	32 50	27 90	36 30	28 60
2.0 ..	31 80	32 40	35 80	32 40	33 40	32 70	31 40	27 80	34 30	27 40
0.8 ..	32 80	34 40	34 30	30 50	35 40	32 60	31 40	28 30	01 40	28 30

Ort	Hamburg	Leeuwarden	Krakau	Klagenfurt	Libau	Bardufoss	Bergen	Helder	Pilsen	Mar-[illegible]
yy G_1G_2	22 04	22 04	22 05	22 05	22 04	22 05	22 05	22 04	22 05	22 05
7.0 km	(4.0) 32 150	(8.5) 29 130		36 20		(4.7) 25 20	32 100	31 90	(8.5) 33 140	(4.5) 34 120
5.3 ..	(7.0) 32 110	(7.0) 30 110	28 130	02 50	30 90	30 20	31 90	(5.5) 30 100	(7.5) 33 100	34 80
4.0 ..	(5.3) 31 70	(5.3) 31 100	28 100	02 50	34 70	35 50	30 40	29 70	(5.3) 32 60	36 50
3.0 ..	29 50	36 50	32 60	35 50	32 70	36 50	30 30	(3.3) 28 50	32 50	36 40
2.0 ..	29 40	27 40	32 40	33 40	32 60	36 40	32 20	23 40	34 50	(4.3) 34 40
0.8 ..	27 70	29 40	30 60	32 10	34 40	35 30	34 20	28 60	29 50	45 35

Wolkenmess[illegible]

C = Wolkenart[illegible]
vv = km/std.
dd = Zugr. 36 = [illegible]

Ort	
yy G_1G_2	
Cu. Höhe	
dd vv	
Ort	
yy G_1G_2	
Cu. Höhe	
dd vv	
Ort	
yy G_1G_2	
Cu. Höhe	
dd vv	

hrgang: 69 Nr. 328.

eite 1

Täglicher Wetterbericht

des Deutschen Reichswetterdienstes
Herausgegeben von der Deutschen Seewarte
Verlagsort Hamburg

Donnerstag, den 23. November 1944

Erläuterung: Die Beobachtungen sind sämtlich in der Form der 1935 in Warschau beschlossenen Einheitsschlüssel wiedergegeben. Kurze Erläuterungen zu den einzelnen Ziffern werden zu Beginn jedes Vierteljahres beigegeben. Ausführlich finden sie sich in „Anweisung zur Verzifferung von Wettermeldungen", herausgegeben vom Reichsluftfahrtministerium. Alle Zeitangaben in DGZ.

Deutschland			Gestern 14 Uhr					Gestern 19 Uhr						Heute 2 Uhr					Heute 8 Uhr					
Hauptstationen: / Seewarte o	Höhe m	JJJ	CC	wwVhN	DDFWN	PPPTT	UCapp	CC	wwVhN	DDFWN	PPPTT	UCapp	RR TxTx SVs E	CC	wwVhN	DDFWN	PPPTT	UCapp	CC	wwVhN	DDFWN	PPPTT	UCapp	RR TnTn SVs E
mburg-Fu	18	403	62	61534	14458	10505	8x721	62	62434	12468	05403	0x715	03051	6X	62424	10368	98304	0x714	6X	52346	22368	[illegible]	[illegible]	[illegible]
nsburg/Fgh.	41	400	5X	05637	16358	08804	0X715												xx	9x309	10259	35604	0x467	00044
l	28	460	5x	05634	16428	10304	8x845	5X	62538	12368	35903	0x842	01031	5X	62538	12368	99102	8x844	5X	07128	12368	35909	0x703	11021
nemünde o	1	406	5X	03756	18358	12905	8x806	52	64664	14328	09404	9x841	97261	5X	64534	12568	01303	9x744	6X	62635	12468	[illegible]	9x708	05467
one o	1	464	86	25748	20488	11805	9x806	57	02743	16527	09203	96805	04171	5X	55738	14428	03603	9x844	5X	62682	12568	98403	9x840	04364
sterland	16	461	5X	61735	19368	07304	9x845	6X	64535	14468	03503	0x844	04071	6X	64538	12568	97502	0x842	6X	67118	12368	[illegible]	0x703	05021
golend o	50	465	5X	52628	16668	08504	9x814	5X	62418	12668	02304	0x841	03541	xX	67009	24369	96909	0x842	xX	57109	22459	95609	0x604	08311
kum o	6	401						6X	61228	14668	00505	0x817	09321	5X	42458	20558	98609	0x802	xX	57109	20449	96605	0x804	07111
men	4	442						62	58645	14368	03404	0x715	04051	5X	64532	22568	98912	0x805						
dhorr	22	402												6X	62638	20568	00612	0x803						
nold	178	167	56	62648	24368	12003	8x818																	
nnover	51	421						5X	62655	14368	05204	0x714	03050	5X	64538	12568	99824	0x708	5X	15638	24368	98012	0x704	11041
gdeburg	45	408						5X	64438	14668	08803	0x846	02054						52	05534	18168	99409	9x602	10434
en	123	437																						
r	48	436																						
chen	202	407																						
r	265	049	6X	54438	51668	13003	0x823	6X	51438	18552	09708	0x805	–	6X	62532	18568	07540	0x307	6X	82637	18168	03410	0x806	11101
sse	289	351	5X	62426	18528	13902	0x719	6X	62428	51958	0844x	0x712	08xx1	5X	xxx45	18157	04505	0x308	5X	67328	18568	04205	0x705	02010
nkfurt/M	111	412	62	64405	16568	15504	9x917	62	22325	18568	10905	9x910	08051	6X	62296	20568	07408	0x808	6X	62596	20468	03009	0x772	05094
brücken	189	441	62	62535	18468	15404	9x722	5X	52548	00068	12706	0x803	03xx1						5X	62438	14268	03411	9x815	[illegible]
mberg	315	426						5X	05548	18368	13803	9x709	92051	5X	5953X	14158	09506	0x709	·					
enbad	538	516																						
dburg	151	219	5X	22857	14428	16305	8x923	5X	21757	18328	13707	8x803	97079											
ingen	427	443	5X	22778	18268	16603	7x722	52	05655	20468	13005	0x704	93061	62	64634	20328	09209	0x808	52	62746	18268	04009	0x804	04051
drichshf.	400	444						50	62668	18158	18103	9x703	020x1	5X	64658	04168	14606	9x908	52	62444	00068	08627	0x745	13031
chen	528	414	02	17790	16128	19504	7x846	5X	64648	18328	15702	9x709	03051	5X	64648	24568	12207	9x706	5X	62548	18368	06503	9x812	14611
bruck	573	507	02	03890	00028	-	-							02	64568	28168	17101	0x706	02	47368	00068	12201	0x712	05012
nemünde o	3	455	87	25744	20386	13005	80907	07	05690	14x26	10704	90808	91160	5X	61538	14468	04303	9x816	62	62635	14468	98903	0x843	02202
din	1	404	87	25844	22427	14906	76707	07	02725	14427	11504	86809	97060						52	62525	12568	00203	0x709	04021
w	70	450	5X	02855	24227	13505	8x807	52	03753	16228	09803	8x840	97050	62	64635	16468	03803	0x806	5X	52418	14x8	97905	0x606	02051
in	48	440	52	03763	16388	15306	7x843	02	62690	14328	10304	8x843	97060	5X	62536	14368	03504	0x815	62	62415	18368	98806	0x606	09031
eucitz	131	449	52	05754	18528	15205	8x747	52	61543	47568	10003	9x722	02061	5X	62558	16568	03905	9x711	52	61545	18368	01108	9x705	05031
rt	320	646	52	61755	18428	15504	2x746	5X	03755	18468	09403	9x715	02041	5X	22645	18568	05006	9x705	57	03854	18368	03010	0x705	04091
sder	230	410	57	05754	20328	16306	6x744	5X	62558	14428	12304	7x718	97060	5X	05648	16368	05104	0x844	5X	62648	22568	01108	0x605	09031
er	449	458						5X	05548	16578	-	-	-	5X	62538	18458	07204	9x709	50	52645	18468	-	-	-
	363	669	50	02854	22557	19307	9x842	02	61668	18428	14703	6x702	97060	5X	61558	18468	09103	7x840	6X	64648	23468	04606	8x605	05021
weis	408	670	57	03865	22328	19705	60701	5X	62758	18228	16203	8x740	97061	52	05755	12268	10722	8x742	5X	62858	16268	05806	0x705	02011
itz	263	676	84	25855	30287	18905	7x906	50	52854	18424	18402	86707	97056	52	92764	12228	14800	9x709						
au	302	865						5X	58568	00028	17304	8x607	97061											
burg	434	508	07	17490	12328	19916	7x717	02	62788	22328	18103	6x708	00xx8						52	62774	14468	09005	9x708	14022
	157	501	74	02864	24325	20507	56808	07	05790	14128	17903	87809	00070	57	64764	14228	12903	8x809	5X	62448	12258	09603	0x607	03014
	334	505	14	02862	00024	20608	85709	02	03690	06128	19403	87705	00090	52	05664	00028	15000	0x709	52	05564	00628	12001	0x811	01520
enfurt	449	502	04	05790	00026	21602	96609	7X	05477	00027	20450	0x706	00016	10	47190	00050	17655	00709	7X	05590	00648	14854	0x709	00559
nwalde o	7	429	90	02666	20316	12304	90300	6X	03558	00068	11003	9x805	03151						5X	03568	10218	03001	9x809	00051
zig	15	405	86	02854	22485	11503	85903	54	02853	22325	11402	55701	97041	50	02864	18126	09303	90705	54	41433	14245	05700	0x808	00501
gsberg	20	422						5X	25659	20387	10302	9x701	02051	5X	05645	18228	09302	9x710	57	05565	10227	07902	0x704	[illegible]
nel o	3	447																						
n	47	551						55	02863	18124	13603	90703	00041	57	05555	12428	10301	9x710	07	05590	12328	05701	9x742	00500
n	99	552	5X	02734	24527	15704	8x766	00	05790	18124	13602	05807	00050	5X	02757	14227	08402	8x842	6X	62427	12478	03502	9x808	95011
berg/Schl.	148	420	84	25855	24287	16304	8x907	03	02790	16427	13101	9x909	97051	5X	52658	10158	07703	9x912	5X	64528	16268	02303	0x807	07001
lau	117	411	56	02855	24426	17505	8x903	00	02790	16325	14703	76811	00040	5X	03778	14428	09109	7x844	5X	62558	16368	07203	8x606	01074
witz	256	454	8X	02757	28317	18005	6x707	50	05654	20364	16702	80808	97050	00	05690	16320	13300	90706						
schau	107	556	50	03745	24028	-	-																	
stok	135	555																						
armstadt	176	557	8X	02843	24527	16203	8x706	51	25704	20287	15704	0x805	97060	00	05690	12200	11700	90812	57	23755	14575	07002	5x809	97500
	203	559																						
aur	216	561	5X	05656	24306	18304	7x707	5X	05562	20128	17303	7x905	00040	00	05690	00000	14051	00811	07	05790	08317	09004	0x712	00520
berg	330	571																						

Stationen:	Höhe m	JJJ	CC	wwVhN	DDFWN	PPPTT	UCapp	CC	wwVhN	DDFWN	PPPTT	UCapp	R2R2TxTxE	CC	wwVhN	DDFWN	PPPTT	UCapp	CC	wwVhN	DDFWN	PPPTT	UCapp	R2R2TnTnE
blick	3106	503	07	02974	30516	90960	47901	xx	77109	28679	90056	0x404	01564											
itze	2962	416	xx	77209	24629	03860	8x907	xx	x7009	x0779	02756	9x404	055x9	xx	77004	26679	03453	9x101	XX	46009	57879	08452	9x608	[illegible]
zkogel/	2397	506	00	62996	24675	58556	86902							02	14770	63773	54253	80704	xx	46009	08509	[illegible]	[illegible]	[illegible]
ekoppe	1602	428	xx	77109	59679	34557	0x908	xx	77009	53779	29057	0x705	03579	xx	77009	55779	24057	0x307	xx	67009	[illegible]	[illegible]	[illegible]	[illegible]
kogel	1577	862																						
erg Sch.	1493	427	xx	46009	18940	43353	0x424	xx	67009	55749	45202	0x404	05024	xx	67009	20849	44704	0x904	xx	67009	[illegible]	37605	[illegible]	[illegible]
cki	1446	511	24	02823	28325	56152	60802	02	03890	23328	54554	97702	00018						xx	22890	20327	[illegible]	[illegible]	00558
r	1214	519	xx	46309	24249	77053	0x811							xx	77109	24279	69751	0x704	xx	67709	24379	87202	0x705	[illegible]
lberg	1213	419						xx	77009	53779	69753	0x715	02537	xx	46009	19779	66853	0x720	xx	67009	59709	65604	0x804	[illegible]
sgrinde	1166	561	xx	78009	16429	80252	0x818							xx	67009	18569	77605	0x807	xx	67009	18569	73909	[illegible]	[illegible]
en	1141	418	xx	77009	54949	78354	0x719	xx	77009	18979	74763	0x706	01528	xx	67009	57890	78801	9x702	xx	46009	24469	74606	0x604	01726
erkuppe	923	423						xx	67009	20579	01151	0x807	·	xx	67009	22569	99968	0x304						
berg	915	445						xx	46009	53879	97252	0x512	03508	xx	64009	20649	95700	0x703	xx	46109	20769	93703	0x703	07526
r Asten	840	417	5X	77009	18579	18051	007x5	xx	67009	20579	06750	0x703	04505	xx	46009	12769	00804	00000						
erg/Ts	801	424	xx	77009	16479	17951	0x747	8x	67009	20485	17300	0x703	01529	xx	67009	20559	12805	0x707	x2	46009	24469	12406	0x505	03001
r	673	397	xx	67009	54779	33100	0x719	xx	46009	55969	2950x	0x609	01041	xx	67009	55749	08307	0x805	xx	67009	55769	24309	0x707	00051

Berichtigungen

Sämtliche Karten des „Täglich
weiteres nach der von der Z
gezeichnet. (Erlaß RLM. 1

Wetterlage von gestern: *Mittwoch 22. Nov. 1944*

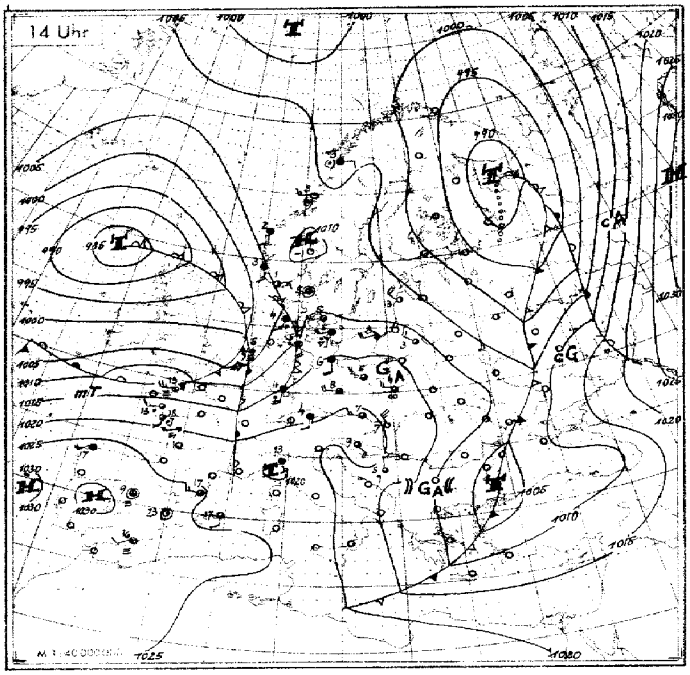

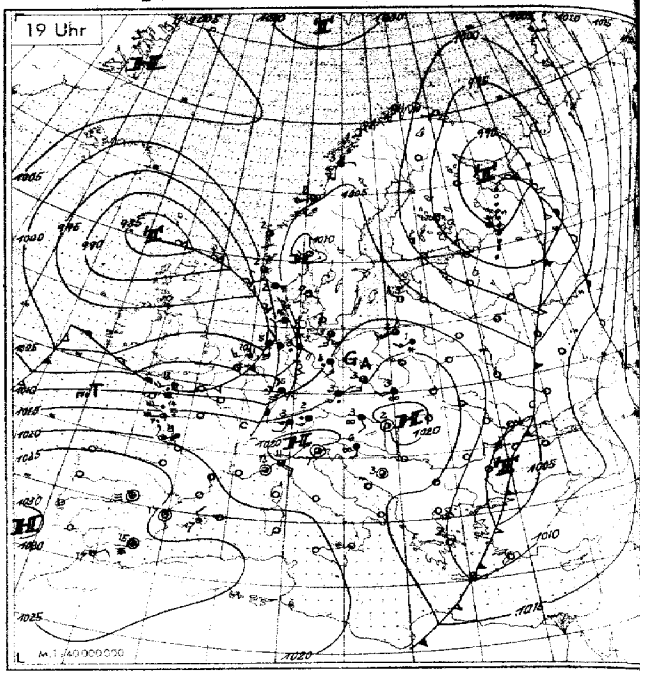

Wetterlage von heute nacht: *Donnerstag, 23. November 1944.*

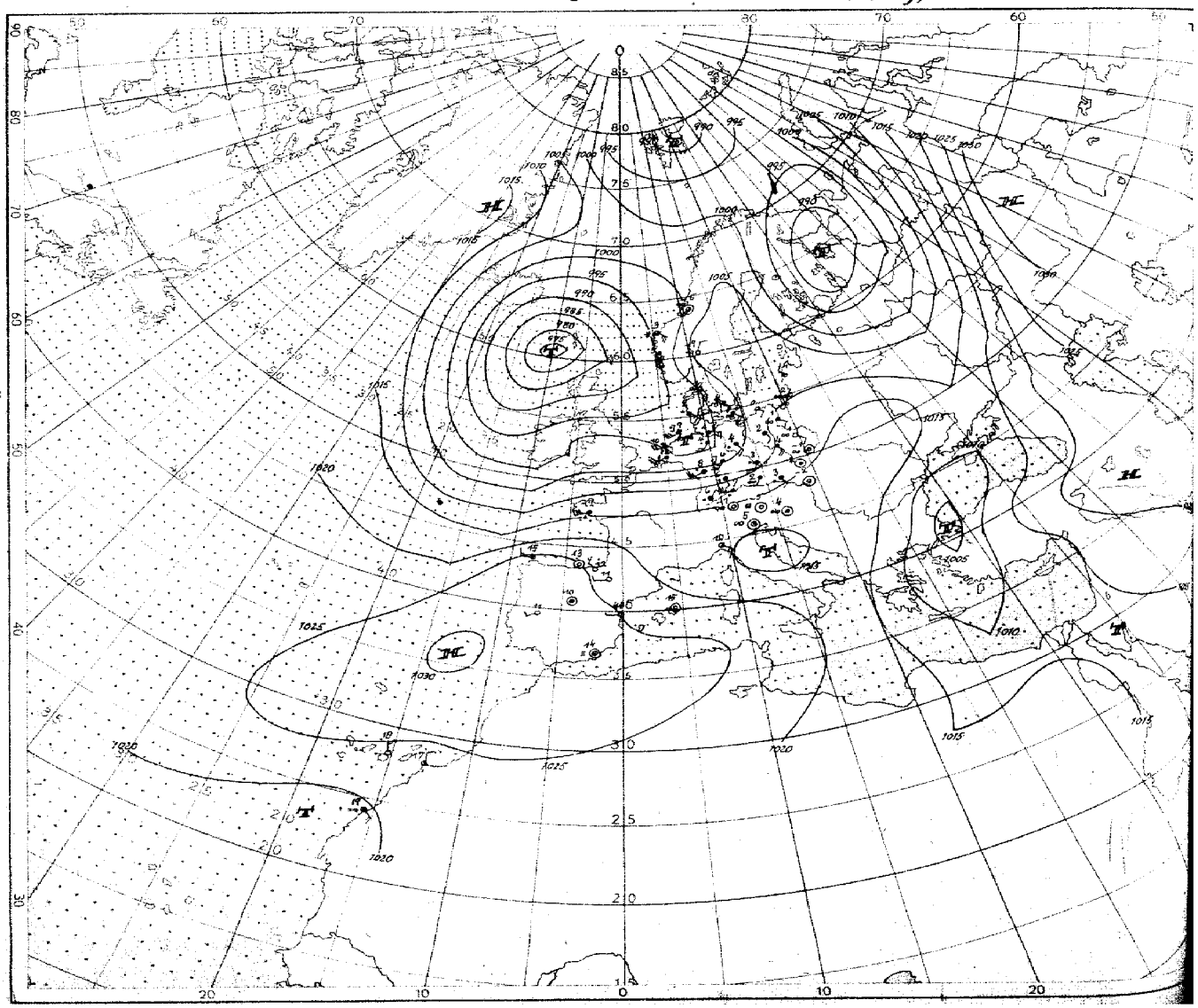

Nr. 328

Höhen-Aufstiege

1. Teil

Donnerstag den 23. November 1944

Seite 5

Schlüssel: Kenngruppe: I I I G G $H_eH_eE_kT_tT_t$ / $Q_LQ_xQ_xQ_xE_k$ $s_1 s_2 s_3$ G G / Q L L l l y y 9 G G | $Ha_1Ha_1Ha_1Hr_1Hr_1$ $Hr_1Hr_1Hr_1Hr_1z_k$

Hauptisobarenflächen: $Ha_4Ha_4Ta_4Ta_4Ua_4$ $Ha_6Ha_6Ta_6Ta_6Ua_6$ $Ha_7Ha_7Ta_7Ta_7Ua_7$ ...... $Ha_2Ha_2Ta_2Ta_2Ua_2$ $Ha_3Ha_3Ta_3Ta_3Ua_3$ $Ha_1Ha_1Ta_1Ta_1Ua_1$ $H_kH_kT_kT_kU_k$

Markante Punkte: $P_iP_iTTU_i$ $P_iP_iTTU_i$ ......

Pseudopot. Temperatur: $9Q_4Q_4Q_4Q_4$ $Q_4Q_4Q_7Q_7Q_7$ $Q_7Q_7Q_7Q_7Q_7$ IIIPiPi

Ort / Kennziffer Höhe	Bardufoss 739	Drontheim 017 50 m	Bergen 022 65 m	Kjeller 041 m	Kristiansand 032 30 m	Hanstholm 163 27 m	Blaavandshuk 484	Kopenhagen 161	Schwerin 356	Gerdauen 319	m
yy G_1G_1	22 17		22 17	22 17		22 17	22 14	22 17		22 17	
TT 41	-		-	-		-	-	-		-	
TT 96	-		-	-		-	-62	-		-	
TT 225	-		-64	-63		-67	-60	-61		-56	
TT 300	-57		-48	-48		-46	-46	-46		5-48	
TT 400	-47		6-31	-31		-30	-29	-31		5-39	
TT 500	^{7}17-36		-20	29-24		-20	^{7}39-20	35-22		29-28	
TT 600	^{8}12-28		^{4}25-17	^{4}26-26		-16	^{8}32-14	28-16		^{7}22-20	
TT 700	^{8}9-21		20-11	^{5}17-13		-11	^{8}22-11	^{9}24-11		^{8}14-17	
TT 800	^{9}6-15		14-4	^{9}12-7		-7	^{7}15-7	^{8}17-8		^{9}13-10	
TT 900	^{6}5-7		-4	^{9}11-4		-2	^{7}12-3	^{4}18-1		^{8}15-2	
950	2		8	9		-	14	19		12	
Boden	-3-10		8-2	-1-11		14+2	17+9	10-2		15+1	
HH 41	-		-	-		-	-	-		-	
96	-		-	-		-	1584	-		(1575)	
225	-		1056	1055		1069	1065	1064		1057	
300	834		877	825		887	883	882		869	
400	651		684	683		693	689	688		679	
500	503		525	527		533	530	530		525	
600	377		392	395		400	395	398		395	
700	267		278	280		280	280	283		282	
800	169		176	185		179	179	182		182	
900	81		86	89		88	88	91		92	
1000	0.4		4.0	7.2		5.3	4.7	7.6		8.8	
41/96	-		-	-		-	-	-		-	
96/225	-		-	-		-	510	-		(524)	
225/500	-		531	529		535	535	533		524	
500/1000	502		521	519		528	525	523		516	
Markante Punkte	-		19621	-		-	-	-		10601	
	-		19621	-		-	-	-		16591	
	-		17651	-		17651	-	-		20591	
	-		24411	-		19631	-	23611		24531	
	-		47711	-		21641	-	33821		34915	
	-		51908	-		52691	-	(49721)		38915	
	18547		53706	18581		53641	08631	56706		45826	
	54827		62665	20581		64641	12601	65627		65677	
	65767		72591	22641		75591	16601	73607		71679	
	84638		78607	48784		77591	20611	77608		94517	
	94589		91547	95529		97021	56658	95029		95508	
	99590		00016	94578		00030	00068	01049		00058	

Ort / Kennziffer Höhe	Gotenhafen 550 3 m	Swinemünde 465	Hamburg 400 12 m	Helgoland 405 42 m	Emden 154 1 m	Heiden 291	Leeuwarden 010	Celle 462	Nest 266
yy G_1G_1		22 16	22 16		22 18	22 16	22 17	22 16	22 16
TT 41		-	-		-	-	-	-	-
TT 96		-	-		-	-	-	-	-
TT 225		-	-		-57	-48	4-55	-58	-62
TT 300		-	-		-44	-39	4-45	-47	-47
TT 400		-	6-28		-29	-27	5-29	-31	4-32
TT 500		-23	^{7}34-17		^{6}43-18	^{3}42-17	43-17	-20	33-25
TT 600		28-16	^{7}36-10		-9	-9	^{7}39-9	^{9}39-10	^{4}45-17
TT 700		19-12	^{7}35-5		-2	^{9}38-3	^{9}37-3	-7	^{5}19-12
TT 800		^{7}16-8	^{8}20-3		^{0}57+3	+1	^{4}43+5	-4	^{0}14-16
TT 900		14-2	^{8}16-1		-7	+9	^{0}32+7	^{7}17-2	^{9}35-12
950		-	15		-	-	19	13	45
Boden		14+3	17+2		18+8	28+10	21+6	16+1	14+2
HH 41		-	-		-	-	-	-	-
96		-	-		-	(1650)	-	-	-
225		-	-		1080	1093	1083	1072	1060
300		-	-		896	903	298	889	880
400		-	699		700	705	701	695	687
500		537	539		540	544	547	536	530
600		399	402		404	408	404	401	398
700		284	284		285	289	286	284	284
800		183	182		180	185	180	182	183
900		93	90		86	90	85	90	93
1000		9.5	6.3		4.5	4.5	0.3	7.3	10.0
41/96		-	-		-	-	-	-	-
96/225		-	-		-	(536)	-	-	-
225/500		-	-		540	549	542	535	530
500/1000		522	532		539	540	540	529	520
Markante Punkte		-	14796		-	-	-	21581	-
		-	42787		-	-	-	26551	-
		-	49676		-	14551	-	28501	-
		-	54617		-	16561	-	39820	-
		-	57627		16671	17541	-	55651	-
		-	66547		19631	35831	15621	58619	23621
		-	67578		20621	45721	18641	64597	45774
		49741	75568		37821	54654	27981	67591	55704
		61656	82548		57477	63561	54656	73560	67624
		65651	94008		85050	65571	94080	73551	93618
		76594	95019		92071	92549	97060	92536	96028
		01049	01059		00050	01100	00060	00030	01049

Ort / Kennziffer Höhe	Le Havre 230 118 m	Cherbourg 205 112 m	Brest Château 220 30 m	St. Nazaire	El Grove 380	Paris 215 40 m	Brüssel 276 55 m	Köln 436 48 m	Münster 067 52 m	Frankfurt 412 112 m	Erfurt 646 320 m	Berlin 440 57 m	Neu-Ruppin 394 m	Lindenberg 425 122 m
yy G_1G_1					22 16							22 17	22 19	22 18
TT 41					-							-	-	-
TT 96					-65							-	-	-
TT 225					-5							8--2	-	-
TT 300					-38							-47	-	-
TT 400					3-24							-3	9-31	-
TT 500					^{2}52-0							37-22	^{9}38-21	^{2}38-20
TT 600					-1							51-15	^{6}34-13	^{4}28-15
TT 700					+5							^{9}24-10	^{9}24-9	^{3}24-10
TT 800					+11							^{9}17-7	^{0}17-5	^{5}14-8
TT 900					^{4}36+0							^{0}37-1	^{8}46-1	^{0}21+0
950					34							16	17	18
Boden					39+12							15+4	16+2	16+2
HH 41					-							-	-	-
96					1645							-	-	-
225					1132							1066	-	-
300					940							885	-	-
400					740							693	702	-
500					591							554	544	540
600					435							404	410	406
700					311							286	294	290
800					204							184	192	188
900					111							93	102	98
1000					24.6							9.9	18.2	14.1
41/96					-							-	-	-
96/225					514							-	-	-
225/500					558							532	-	-
500/1000					548							524	526	526
Markante Punkte					37691							-	-	50702
					40561							-	-	51642
					42591							-	56659	66602
					45549							-	63629	72583
					25991							-	66630	73593
					33836							-	72589	77563
					34576							19611	76587	80584
					60047							20021	77590	83560
					83042							61660	82589	91010
					99121							72590	85597	94026
					86061							74590	93019	95038
					02139							01058	01058	00058

Klar / Texte: Hamburg: C● ∞² 0.0-0.8 ∞² 2.2-3.5, 9/10 St 0.18-0.5, 10/10 St fra 0.8-2.2 ci, 3.5-4.0, 4/10 Ac, As 4.0-6.7 bez. Wz. N. 4/10 Ci fil. + Ci (7.0) 3/10 N Ac-Bänke.

Münster:

Frankfurt:

Lindenberg: Drachenaufstieg 9/10 HS, St 1.4.

Breslau:

Vortag

Ort / Kennziffer Höhe	Belgrad 701	Bukarest 575	Konstanza 582 12 m		Saloniki 731 1 m	m	Rom 322 3 m		m	m	Athen 730 100 m	Kanea 737 14 m	Rhodos 658 88 m			
yy G_1G_1																
TT 41																
TT 96																
TT 225																
TT 300																
TT 400																
TT 500																
TT 600																
TT 700																
TT 800																
TT 900																
950																
Boden																
HH 41																
96																
225																
300																
400																
500																
600																
700																
800																
900																
1000																
41/96																
96/225																
225/500																
500/1000																
Markante Punkte																

Ort / Kennziffer Höhe	Parma 324	Venedig 312 m	Mailand 302	Belgrad 701	Nürnberg 044	Freiburg 580	bei Friedrichshafen 595	München 414 525 m	Klagenfurt 502 464 m	Wien 501 157 m	Wien 574	Krakau 564 m	Litzmannstadt 551 m	Kam. 735 Nachtr.	bei Friedrichshafen 595 Nachtr.	Warschau 505 104 m	Breslau 431 120 m
yy G_1G_1	22 10	22 16	22 17		22 18	22 17	22 17	22 16	22 19	22 1?	22 17	22 16	22 17	22 04	22 08		
TT 41	-	-	-		-	-	-	-	-	-	-	-	-	-	-		
TT 96	-	-	-		-	-	-	-	-	-	-	-	-	-	-		
TT 225	-52	-57	-		-57	-	-49	-	-62	-	-62	-59	-	-61	-58		
TT 300	-40	-45	-40		-49	-40	-36	-	-49	-	-47	-46	-	-48	-42		
TT 400	-24	^{9}-28	-23		^{7}-24	-26	^{11}-26	-	-30	-	-30	-33	-	-32	-38		
TT 500	-12	^{8}44-18	-13		^{0}43-16	^{3}44-15	^{8}46-17	^{8}44-19	^{0}32-19	-	^{2}28-19	^{3}32-24	-23	43-18	^{5}38-21		
TT 600	-8	^{9}39-11	-5		47-10	^{9}37-11	^{5}43-9	^{9}39-9	^{4}34-13	^{3}37-16	^{4}28-15	^{4}27-16	^{4}26-17	-10	^{6}37-12		
TT 700	-1	-6	+0		^{5}39-1	^{8}36-3	^{5}41-2	^{9}35-4	^{8}29-7	^{4}23-8	^{4}23-9	^{5}22-10	^{15}20-13	^{4}36-1	^{7}28-8		
TT 800	+1	25-3	+0		^{8}36+4	^{9}37+4	^{6}37+2	^{8}22-2	^{7}32-4	^{5}18-5	^{6}18-5	^{9}14-9	^{2}17-11	35+7	^{9}20-6		
TT 900	+7	^{5}22+5	+6		^{0}25+3	^{0}26+4	^{0}31+0	^{8}19+1	^{9}18+1	^{8}16-2	^{5}16+2	^{2}15-1	^{8}12-5	^{6}39+12	^{8}18+10		
950	-	23	-		22	24	-	19	16	16	16	15	14	39	15		
Boden	20	24+6	19+3		22+4	24+4	19+1	19+1	17+0	17+1	12-1	15+0	16+1	36+10	14-1		
HH 41	-	-	-		-	-	-	-	-	-	-	-	-	-	-		
96	-	-	-		-	-	-	-	-	-	-	(1589)	-	-	-		
225	1102	1089	-		1082	(1098)	1102	-	1037	-	1078	1068	-	1092	1089		
300	915	905	920		906	912	912	-	298	-	898	886	-	919	905		
400	716	709	721		707	713	712	-	705	-	703	693	-	717	708		
500	553	549	557		546	551	550	546	546	540	544	537	530	557	548		
600	417	413	420		410	415	414	410	411	407	410	404	395	421	414		
700	298	296	299		291	297	295	293	294	292	296	289	284	302	297		
800	193	194	195		185	192	190	189	192	190	192	188	184	195	196		
900	99	104	101		91	98	97	97	100	99	101	98	94	100	104		
1000	14.1	16.8	16.2		6.9	13.2	13.4	13.4	16.4	15.6	16.6	14.2	11.7	13.0	21.2		
41/96	-	-	-		-	-	-	-	-	-	-	-	-	-	-		
96/225	-	-	-		-	-	-	-	-	-	-	(521)	-	-	-		
225/500	549	540	-		543	(547)	552	-	531	-	534	531	-	533	541		
500/1000	539	538	541		539	538	537	533	529	(525)	527	523	518	544	527		
Markante Punkte	-	-	-		-	-	-	-	-	-	-	-	-	-	-		
	-	-	-		-	-	-	-	-	-	-	-	-	-	-		
	41621	49641	-		-	-	-	-	-	-	-	-	-	-	-		
	28561	38819	-		-	-	-	-	19551	-	-	-	-	-	-		
	29961	46710	-		-	29951	-	-	24611	54643	-	15601	-	-	16641		
	47651	68581	-		-	44701	-	-	44451	57673	20611	20601	50751	-	20631		
	55611	73591	-		11611	47641	-	48707	54660	59613	58679	37861	54131	46631	45721		
	66541	79591	-		18611	53633	-	55637	57650	63633	68594	44803	76615	49621	49925		
	79001	76561	-		75036	55636	49561	72539	13567	65633	79585	58614	78639	44141	63605		
	83031	84528	67001		78028	79649	75010	85517	75527	74694	86583	75607	86561	51671	75600		
	88101	95086	96101		85079	86110	85120	85527	93128	85558	99066	77638	88568	73018	74019		
	00085	02182	00011		85040	95069	95029	95248	96024	00061	10047	99047	99039	24444	95506		

Klar / Texte: München: 4/10 St 1.9-2.4 daraus *, 10/10 As 3.3-4.3 im W. u. N - 5.0 ansteig.

Wien: ∞¹ m.e.z.-1.6, ∞¹ 1.6-2.2, ∞ Bo wachs. 2.2-4.8 1/10 Sc 1.2 E, Ac mit Richt. SE-NW, darü Ci, Ci fil.

Paris:

Vortag

	Germany		
Bergen	527	60.24	05.19
Bardufoss	739	69.04 N	18.31 E
Bodö	010	67.16 N	14.45 E
Drontheim	017	–	–
Kristiansand	632	58 +	08.00
Kjeller	041	59.58	11.02
Hanstholm	183	57.07	08.36
Kopenhagen	181	–	–
Blaavandshuk	184	–	–
Windau	473	57.24	21.33
Gerdquen	319	54.15	21 +
Gotenhafen	550	54.45	18.45
Swinemünde	455	53.55	14.17
Nest (Pomm)	266	54.+	16.00
Hamburg	403	–	–
Celle	182	52.39	10.06
Emden	184	53.20	07.12
Leeuwarden	010	53.14	0546
Helder	891	53.00	05.00
Nürburg	–	50.20	06.58
Frankfurt	412	–	–
Erfurt	446	–	–
Berlin	440	–	–
Lindenberg	425	52.13	14.07
Pilsen	666	49.44	13.21
Litzmann-st	557	[illegible].52	19.
Krakau	561	50.05	19.59
Wien	501	—	—
Klagenfurt	502	46.37	14.18
Friedr.-hafen	595	47.30	0920
Mailand	362	[illegible]45.30	09.+
Venedig	312	45.26	12,23

Karten vom Frühtermin

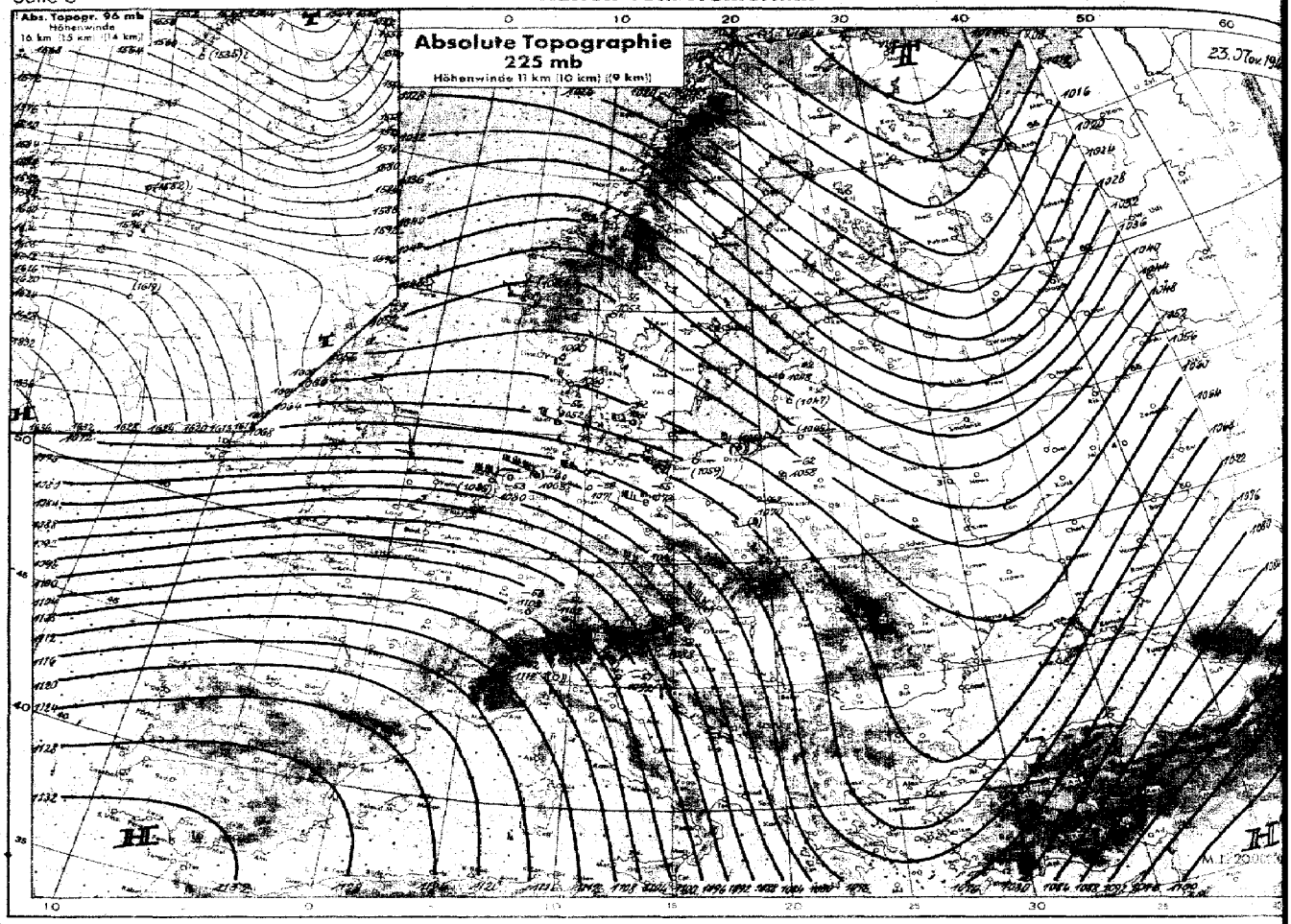



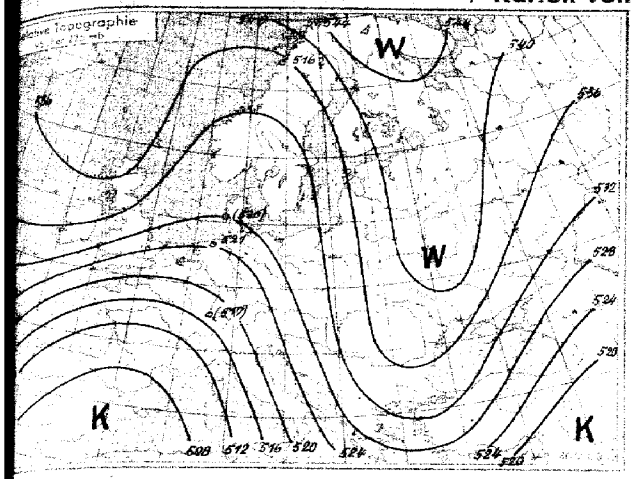
W
W
K
K

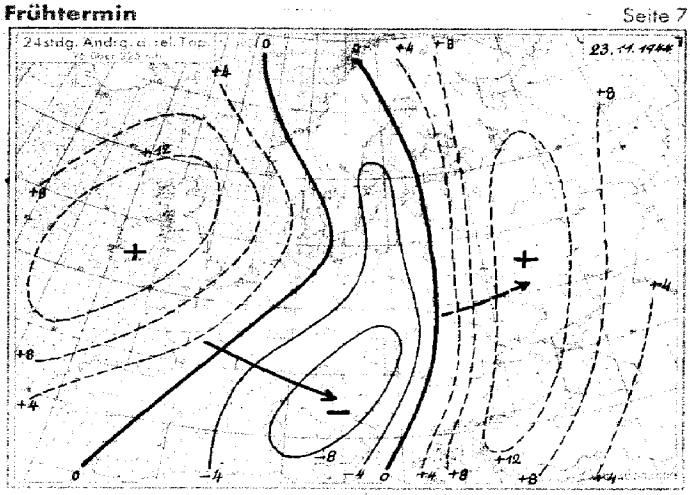
24stdg. Änderung der rel. Top.
23. 11. 1944

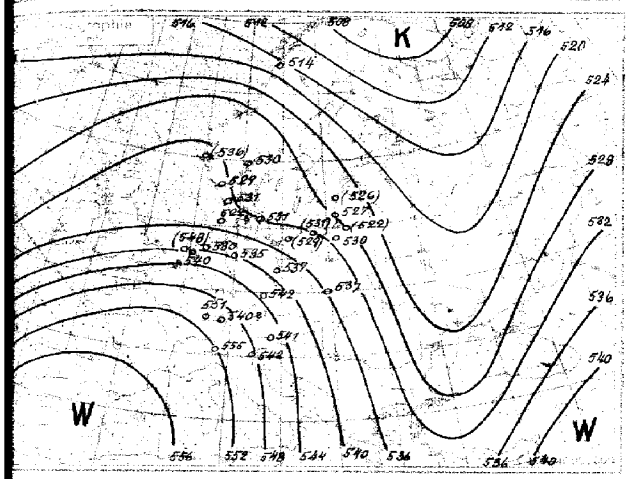
K
W
W

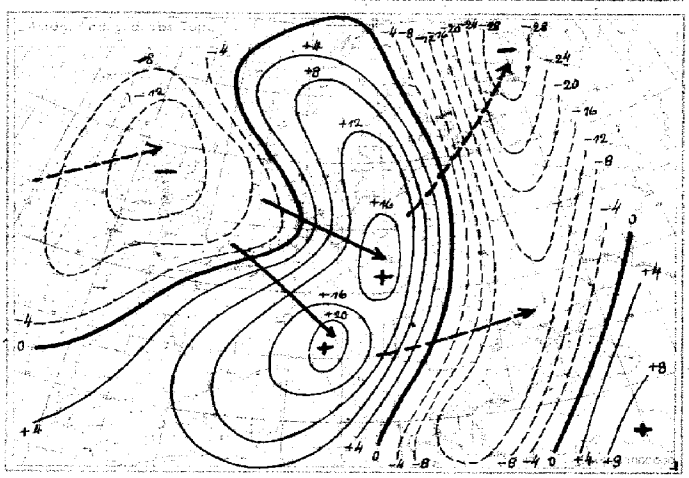

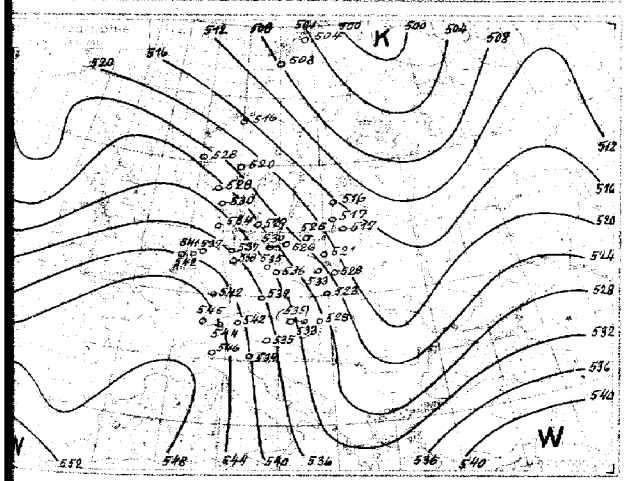
K
W

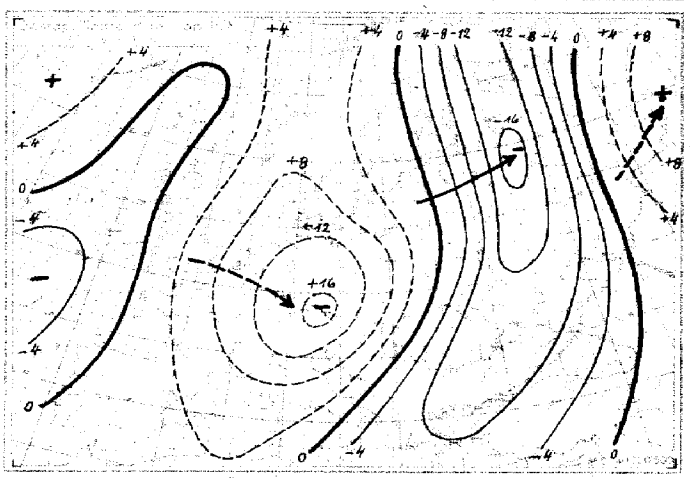

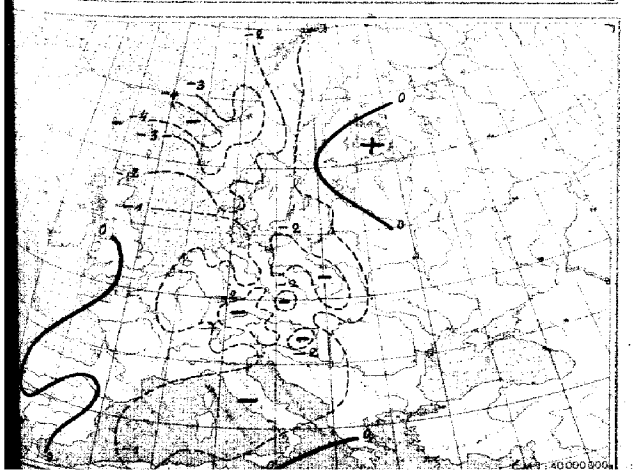

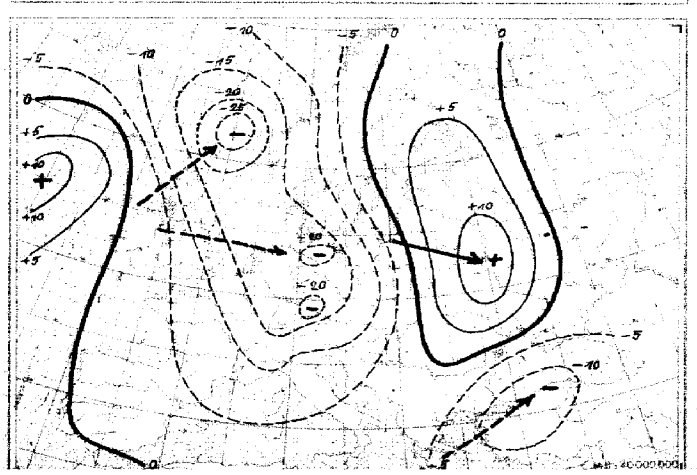

Nr. 328

Höhen-Aufstiege

2. Teil

Donnerstag, den *23. November* 194[illegible]

Seite 8

uu = Datum
G_1G_2 = Uhrzeit (D G Z)

Oberer Teil: $\overset{U}{QQ}TT$ = Relative Feuchte in 10%, darunter Pseudopot. Temperatur in °C und wahre Temp. (°C) an den Hauptisobarenflächen.
Mittlerer Teil: $H_aH_aH_a$ = Höhen der Hauptisobarenflächen in dyn Dekametern. $H_rH_rH_r$ = Abstand zwischen 500 u. 1000, 225 u. 500, 96 u. 225, 41 u. 96 mb-Fläche
Unterer Teil: $P_rP_rTTU_r$ = Druck, Temperatur und Feuchte an den markanten Punkten.

Klammern zeigen an, daß der Wert durch Verlängerung der Zustandskurve ergänzt ist

Ort / Kennziffer Höhe		Bardufoss 139	Bodö 010 15 m	Rovaniemi 607 80 m	Alakurtti 111	Kiestinki 387 128 m	Vaasa 483	Drontheim 017 50 m	Bergen 022 85 m	Kjeller 041	Kristiansand 032 30 m	Hanstholm 183 27 m	Blaavandshuk 199	Kopenhagen 161
uu G_1G_2		2305	2305					2305	2305	2305	2305	2305	2305	2305
QQ TT	41	-	-					-	-	-	-	-	-	-
QQ TT	96	-	-					-	-	-	-	-	-	-
QQ TT	225	-	-62					-	-	-56	-51	-63	-56	-62
QQ TT	300	-55	-53					-	-44	-49	-49	-48	-48	-47
QQ TT	400	-48	-41					-34	-31	-35	-32	9 -32	-33	-31
QQ TT	500	8 18-35	8 18-34					34-24	41-20	7 38-20	8 42-19	8 40-20	7 37-21	8 41-19
QQ TT	600	9 15-26	6 13-27					23-10	-15	8 31-14	5 39-11	0 37-11	8 35-12	8 37-11
QQ TT	700	0 8-22	7 9-20					19-13	-7	0 20-13	-8	37-7	35-14	8 36-7
QQ TT	800	0 7-14	7 6-14					13-8	8	0 11-9	-8	27-4	0 34+2	8 22-4
QQ TT	900	6 9-8	2 7-10					-7	-8 -0	9 10-5	-1	0 17-1	9 29+5	9 18-0
QQ	950	2 -	0 -					-	16 -	3	-	16	20	19
QQ T_1T_1	Boden	-4-10	-5-11					1-8	16-1	-6-14	10 -1	14+2	16+3	18+2
$H_aH_aH_a$	41	-	-					-	-	-	-	-	-	-
$H_aH_aH_a$	96	-	(1535)					-	-	-	-	-	(1582)	-
$H_aH_aH_a$	225	-	1019					-	(1069)	1053	1060	1060	1052	1061
$H_aH_aH_a$	300	833	842					-	874	873	880	880	870	881
$H_aH_aH_a$	400	651	656					671	680	681	689	687	698	688
$H_aH_aH_a$	500	503	505					514	521	513	530	529	530	530
$H_aH_aH_a$	600	376	378					383	387	389	395	394	396	395
$H_aH_aH_a$	700	265	268					270	270	274	278	277	278	278
$H_aH_aH_a$	800	168	170					169	168	174	178	174	174	175
$H_aH_aH_a$	900	79	82					79	77	84	85	82	80	84
$H_aH_aH_a$	1000	-1.5	1.5					-2.0	-7.0	3.3	1.9	-0.9	-3.9	0.2
H_rH_r	41/96	-	-					-	-	-	-	-	-	-
H_rH_r	96/225	-	516					-	-	-	-	-	(530	-
H_rH_r	225/500	-	514					-	(536)	530	529	531	522	531
H_rH_r	500/1000	504	503					516	528	520	528	530	534	529
$P_rP_rTTU_r$ Markante Punkte		-	-					-	-	-	-	-	-	-
		-	-					-	-	-	-	-	-	-
		-	-					-	-	-	-	-	-	-
		-	-					-	-	-	-	-	-	-
		-	-					34941	-	-	-			-
		-	-					42811	27501	23561	24611	-		-
		-	-					48751	31921	24571	62601	-		-
		-	16621					54741	48717	62638	74581	-		23621
		35541	24621					59710	68581	78590	72591	15641		75538
		93568	85697					72624	83561	82600	95021	20611		84548
		96609	95587					83573	92018	93549	96021	82551		96038
		99600	00598					01558	99666	99619	00019	00030		00058

Ort / Kennziffer Höhe		Windau 413	bei Libau 411	Tilsit 302	Gerdauen 319	Gotenhafen 560 3 m	Swinemünde 455	[illegible] (Pommern) 266	Hamburg 403 12 m	Celle 462	Emden 154 1 m	Leeuwarden 010	Hinder 041	Calais M. 208 6 m	Calais H. 208 25 m	Le Havre 230 119 m	Cherbourg 205 112 m	Brest-Chateaulin 220 30 m	St. Nazaire
uu G_1G_2		2305	2304	2305	2305	2304	2305	2304	2307	2306	2305	2305	2304						
QQ TT	41	-	-	-	-	-	-	-	-	-	-	-	-						
QQ TT	96	-	-	-	-	-	-	-	-	-	-60	-	-						
QQ TT	225	-62	-	-	-62	-	-	-	-	-58	-60	6 -63	-						
QQ TT	300	-50	-50	-52	4 -48	-48	-	-49	-	-45	-48	3 -42	-40						
QQ TT	400	-35	-34	-37	6 -32	-33	-32	8 -32	-	6 -32	0 -33	4 -29	-27						
QQ TT	500	2 30-27	-26	-26	7 33+24	-21	40-20	9 40-20	3 37-20	7 39-21	5 39-20	4 42-17	3 -18						
QQ TT	600	2 25-19	-19	-19	7 25-13	-16	-12	9 34-13	6 34-11	8 36-12	7 36-11	5 38-1	-10						
QQ TT	700	2 15-14	-16	-14	8 21-12	-11	-4	0 17-9	8 32-5	-2	-5	8 39-2	8 -1						
QQ TT	800	-9	-11	-12	0 15-9	-7	-2	9 1?-6	9 36+3	0 37+3	0 36+3	0 41+5	3 +5						
QQ TT	900	4 10-4	-4	-4	9 15-2	-0	-1	4 17-1	0 34+7	9 35+8	0 36+9	0 40+10	+9						
QQ	950	10	-	-	13	-		14	31	-	35	36	-						
QQ T_1T_1	Boden	6 -3	-	-	18+1	+0	13+2	10+1	30+9	32+9	30+10	30+10	+9						
$H_aH_aH_a$	41	-	-	-	-	-	-	-	-	-	(2112)	-	-						
$H_aH_aH_a$	96	-	-	-	-	-	-	-	-	-	1586	-	-						
$H_aH_aH_a$	225	1048	(1047)	(1045)	1058	(1061)	-	(1059)	-	1071	1065	1080	(1086)						
$H_aH_aH_a$	300	870	869	878	878	881	-	881	-	888	886	896	897						
$H_aH_aH_a$	400	678	678	678	685	689	690	688	-	695	693	700	699						
$H_aH_aH_a$	500	522	521	523	528	531	531	530	534	536	536	540	538						
$H_aH_aH_a$	600	401	390	392	396	397	397	396	399	402	400	403	402						
$H_aH_aH_a$	700	277	277	298	282	282	280	280	282	284	283	284	283						
$H_aH_aH_a$	800	177	178	181	181	181	176	178	177	179	174	179	178						
$H_aH_aH_a$	900	87	88	89	91	90	84	87	83	84	84	84	83						
$H_aH_aH_a$	1000	4.5	6.1	6.7	7.9	6.9	1.2	3.7	-2.8	-1.5	-1.8	-2.4	-2.0						
H_rH_r	41/96	-	-	-	-	-	-	-	-	-	(526)	-	-						
H_rH_r	96/225	-	-	-	-	-	-	-	-		521		-						
H_rH_r	225/500	527	(526)	(522)	530	(531)	-	529	-	535	530	540	(548)						
H_rH_r	500/1000	517	516	517	527	525	530	526	537	538	537	542	541						
$P_rP_rTTU_r$ Markante Punkte		-	-	-	-	-	-	-	-	-	-	-	-						
		-	-	-	-	-	-	-	-	-	-	-	-						
		-	-	-	-	-	-	-	-	-	-	-	-						
		15631	-	-	-	-	-	-	50003	25541	-	-	-						
		20661	-	26581	20671	24621	-	-	56646	29951	-	-	-						
		26581	-	56711	45776	29501	-	-	64599	34911	-	-	-						
		43841	24621	58711	65647	34921	-	13641	68578	59631	07591	-	24971						
		56713	42811	62671	72618	51691	40826	37661	73529	72531	25591	-	29921						
		87561	67661	74621	76630	65631	77531	68590	81020	74510	34911	02541	69520						
		88541	79611	79651	86540	83561	84511	72590	92080	82040	79520	35863	75019						
		97001	95001	89541	93519	96031	91521	84559	95080	94109	94109	81090	86009						
		00519	00529	99019	00029	01009	00030	00029	00100	99109	00100	00110	00100						

Klartexte (heute)

Hamburg: 9, 9/10 0.04 - 0.35, 10/10 0.15 - 0.5, 8/10 St 0.8 - 1.6, 3/10 2.6 - 3.1, 9/10 Ac 3.1 - 3.5, m.ä. Vereisg., 6/10 As- Streifen im S > G.

Münster:

Königsberg: ●, 9/10 Fs, St 1.3 - 2.3, darin ●, 7/10 geschicht. Ac-Felder 2.9 - 3.3, 10/10 dünn. As 3.8 - 4.0 mit Eis 6 > Gi (7.2) i. Cs übergeh.

Frankfurt:

Neuruppin: 9, 0.05 - 1.5 10/10 St, 8/10 St 1.5 - 2.1, darin Vereisg., 3/10 As-Bänke 3.0 - 3.6, 4/10 As 3.8 - 6.7.

Lindenberg: Drachenanstieg: Nebel, Regen

Breslau: 1.●, 10/10 Ns 0.1 - 7 Gi mäßig aufgelock., v. 2.2-[illegible] l. Vereisg.

Ort / Kennziffer Höhe		Madrid 359 667 m		Limoges 86		Nürburg Rhld. 044	Münster 067 52 m	Frankfurt 412 111 m	Erfurt 646 320 m	Berlin 440 57 m	Berlin 440 57 m	Neuruppin 214	Lindenberg 425 122 m	Breslau 411 120 m	Warschau 553 104 m	Minsk 867
uu G_1G_2						23 06		23 07		23 05	23 05	23 07	23 08	23 07		
QQ TT	41					-		-		-		-	-	-		
QQ TT	96					-		-		-		-	-	-		
QQ TT	225					-		-		-55		-	-	-		
QQ TT	300					-		-		-46		-	-	-		
QQ TT	400					-		6 -27		-30		-	-	-		
QQ TT	500					-		0 44-16		0 44-18		0 37-21	-	8 40-19		
QQ TT	600					-		8 45-7		0 40-9		6 35-31	9 39-10	9 37-11		
QQ TT	700					47		7 40+0		0 37-4		7 35-5	9 38-3	8 36-4		
QQ TT	800					0 44+6		0 37+3		0 30+1		9 32+4	0 38+3	0 31+4		
QQ TT	900					0 32+8		0 32+6		0 28+4		0 29+5	0 34+9	0 20+9		
QQ	950					33		31		22		28	26	17		
QQ T_1T_1	Boden					33+9		27+9		18+4		11+5	22+5	15+2		
$H_aH_aH_a$	41					-		-		-		-	-	-		
$H_aH_aH_a$	96					-		-		-		-	-	-		
$H_aH_aH_a$	225					-		-		1073		-	-	-		
$H_aH_aH_a$	300					-		-		890		-	-	-		
$H_aH_aH_a$	400					-		706		696		-	-	-		
$H_aH_aH_a$	500					-		546		546		553	-	557		
$H_aH_aH_a$	600					-		408		400		398	401	402		
$H_aH_aH_a$	700					-		288		282		281	283	284		
$H_aH_aH_a$	800					181		182		178		176	179	180		
$H_aH_aH_a$	900					87		88		84		83	84	87		
$H_aH_aH_a$	1000					4.6		1.9		0.3		-1.8	-2.3	3.7		
H_rH_r	41/96					-		-		-		-	-	-		
H_rH_r	96/225					-		-		-		-	-	-		
H_rH_r	225/500					-		-		537		-	-	-		
H_rH_r	500/1000					-		542		536		535	-	553		
$P_rP_rTTU_r$ Markante Punkte						-		-		-		-	-	-		
						-		-		-		-	-	-		
						-		-		-		-	-	-		
						-		-		-		-	-	-		
						-		-		-		46767	-	70698		
						-		-		19667		59615	-	74510		
						-		40776		42561		64588	67599	76510		
						-		56636		29991		65588	66569	82010		
						-		65536		47717		73526	75010	83510		
						-		76050		92040		88059	90070	87030		
						99060		76010		98040		96079	96050	92010		
						95090		99090		99040		99060	99050	99049		

Ort / Kennziffer Höhe		Pilsen 664	Zgolen 684	Wien 504	Litzmannstadt 557	Krakau 561 216 m	Budapest 541	Wien 501 157 m	Klagenfurt 502 464 m	München 414 526 m	Friedrichshafen 595	Freiburg 580	Marseille 231 9 m	Mailand 302	Venedig 112 13 m
uu G_1G_2		23 05	23 05	23 05	23 05	23 04		23 07	23 05	23 06	23 05	23 06		23 05	23 05
QQ TT	41	-	-	-	-	-		-	-	-	-	-		-	-
QQ TT	96	-	-	-	-	-		-	-	-	-	-		-	-
QQ TT	225	-58	-	-	-	-62		-	-58	-	-54	-53		-52	-55
QQ TT	300	-43	-44	-	-46	-56		-	-44	-	-39	-38		-37	[illegible]
QQ TT	400	-28	-35	-31	7 -31	-38		-	-28	-	8 -23	-24		[illegible]	[illegible]
QQ TT	500	8 42-17	-22	-21	6 40-20	7 33-24		-	7 42-16	7 49-14	9 53-13	8-14		[illegible]	[illegible]
QQ TT	600	8 49-9	-11	-12	4 36-12	7 32-14		9 42-9	8 41-8	8 46-6	0 57-5	7-7		-3	-8
QQ TT	700	9 39-2	-5	-3	8 30-7	9 23-10		0 37-4	0 60-2	9 42-1	0 49+0	9+[illegible]		-4	38-[illegible]
QQ TT	800	0 31+3	+6	+0	9 29-6	5 14-5		0 34+1	5 39+8	0 33+2	0 44+5	0+[illegible]		+8	[illegible]
QQ TT	900	9 25+5	-1	+2	8 17-1	8 14-2		0 25+2	8+0	0 31+4	0 35+7	9+9		+6	18+3
QQ	950	27	-	-	13	15		18	-	-	-	-		-	13
QQ T_1T_1	Boden	24+5	-	+2	12-1	8-2		16+3	-4	30+8	12+2	+10		-4	[illegible]
$H_aH_aH_a$	41	-	-	-	-	-		-	-	-	-	-		-	-
$H_aH_aH_a$	96	-	-	-	-	-		-	-	-	-	(1519)		-	-
$H_aH_aH_a$	225	1086	-	-	-	1070		-	1088	-	1102	1102		[illegible]	[illegible]
$H_aH_aH_a$	300	901	886	-	887	874		-	904	-	915	914		923	[illegible]
$H_aH_aH_a$	400	705	693	702	698	687		-	709	-	715	714		[illegible]	[illegible]
$H_aH_aH_a$	500	544	537	544	534	532		(542)	548	548	552	551		557	[illegible]
$H_aH_aH_a$	600	408	403	409	399	399		406	415	410	414	413		418	[illegible]
$H_aH_aH_a$	700	289	286	291	282	284		289	292	291	293	294		[illegible]	295
$H_aH_aH_a$	800	184	184	187	180	182		184	188	186	188	187		190	188
$H_aH_aH_a$	900	94	93	94	89	92		91	95	92	93	93		95	95
$H_aH_aH_a$	1000	4.6	10.0	10.3	6.1	8.9		7.5	12.5	6.5	7.6	6.0		10.9	[illegible]
H_rH_r	41/96	-	-	-	-	-		-	-	-	-	-		-	-
H_rH_r	96/225	-	-	-	-	-		-	-	-	-	(547)		-	-
H_rH_r	225/500	542	-	-	-	537		-	541	-	550	551		555	[illegible]
H_rH_r	500/1000	539	528	535	528	523		(535)	535	542	544	545		546	[illegible]
$P_rP_rTTU_r$ Markante Punkte		-	-	-	-	-		-	-	-	-	-		-	-
		-	-	-	-	-		-	-	-	-	-		-	[illegible]
		-	-	45771	-	-		-	-	-	-	-		-	[illegible]
		-	-	56641	-	-		-	78621	-	-	-		-	[illegible]
		-	-	59651	-	19621		53658	20621	-	-	23651		-	[illegible]
		-	-	65561	-	26621		56628	46701	-	-	15641		[illegible]	[illegible]
		17601	29951	73511	30961	73596		57629	63569	-	-	18631		[illegible]	[illegible]
		20611	42831	89011	15877	79585		62599	66550	47677	20561	43701		[illegible]	[illegible]
		87067	54681	93051	73569	81566		83070	72510	61559	21561	54618		[illegible]	[illegible]
		89050	71551	95021	77570	85566		94030	86018	71519	69000	76050		[illegible]	[illegible]
		94089	95011	98051	89518	94019		95020	93578	97010	73000	82040		95081	[illegible]
		96069	00529	99039	99039	98949		99030	95659	95080	94089	94149		00028	[illegible]

Klartexte (heute)

München: ● 0.9 - 3.8 mäß. dicht. Bewölkung ● - 2.5, ✳ - 3.5 darin Eis?, 7/10 As, Cs > G.

Wien: ∞ 9 0.0 - 0.7, ∞ 7 2.6 - 4.9, 9/10 Ns 0.65 - 2.6; Ui - ? Gi darin ● - 7.5, 8/10 Ac 4.2 - 4.4, 9/10 As > G.

Paris:

...den ab 1.1.1940 bis auf
...pce verbreiteten Analyse
... vom 21.12.1939).

Wetterlage von heute morgen: *Donnerstag, 23. Nov. 1944*

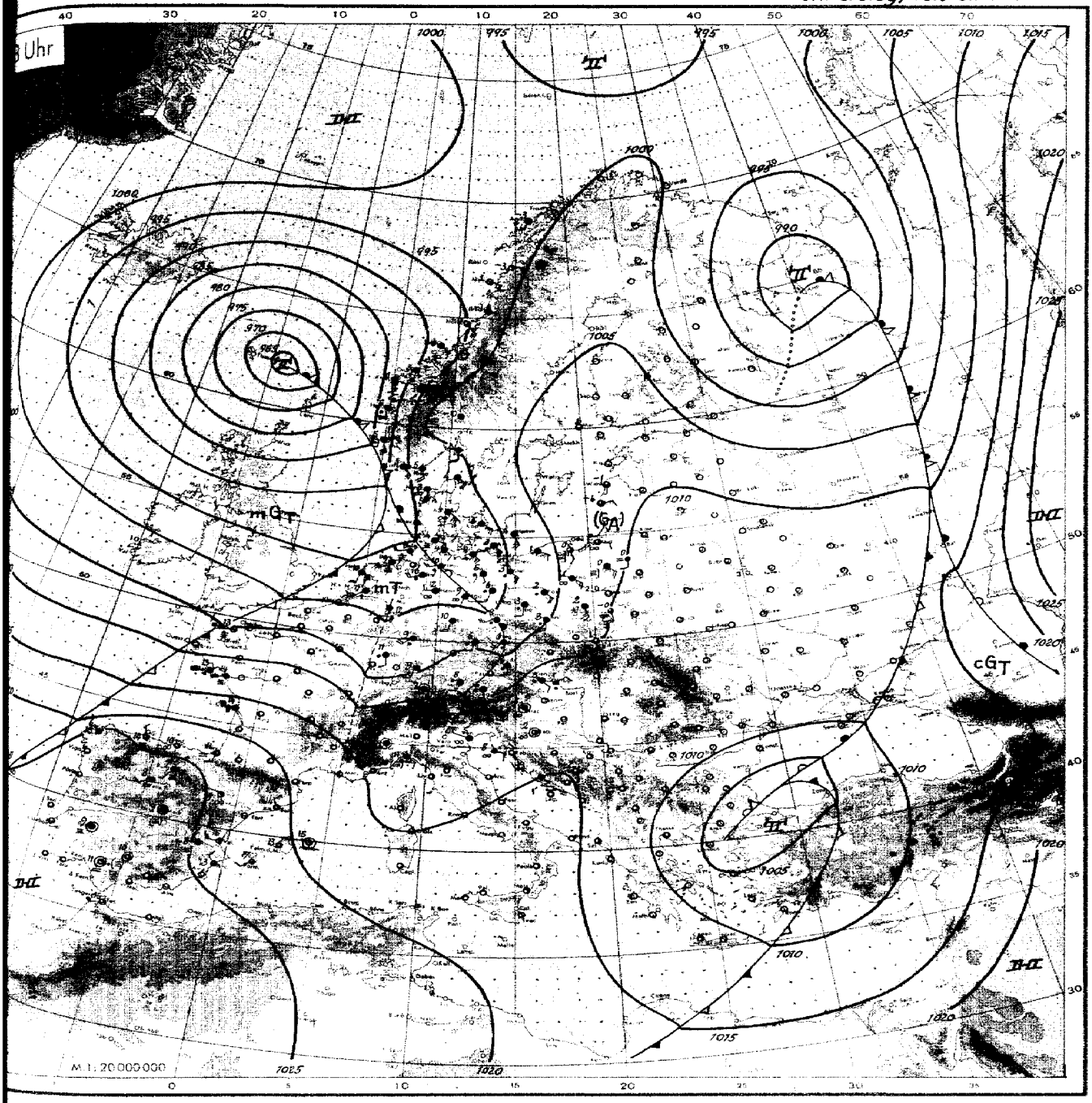

Wetterübersicht Donnerstag den 23. November 1944

Die Umstellung auf eine mehr zonale Zirkulation, die bereits gestern begann, hat weitere Fortschritte gemacht und drückt sich auch deutlich im Bild der Höhenkarten aus. Hierbei wirken mehrere Vorgänge im gleichen Sinne: Der durch starke Erwärmung der gesamten Troposphäre (im Nordwestdeutschland um bis 12 Grad) in der Höhe überkompensierte Druckfall über Mitteleuropa und Skandinavien, sowie der anhaltende Druckfall über den Britischen Inseln und dem Nordmeer haben zusammen mit recht beträchtlichem Druckanstieg über Spanien die schon bestehende Westdrift über Westeuropa verstärkt und auf das westliche Mitteleuropa ausgedehnt. Dabei frischten die Bodenwinde an der französischen Atlantikküste auf Stärke 9 auf, der Teffern bei den Färöern hat sich unter der Auswirkung des Warmluftvorstoßes auf 960 mb vertieft und begann Zentraltiefcharakter anzunehmen.

Der Aufgleitprozeß vor der ersten Störung der neuen Atlantikwelle hat ganz Mitteleuropa erfaßt. Bis ostwärts der Oder herrscht allgemein mehrschichtiger Nimbostratus bis über 6000 m. Auffälligerweise liegt auch im Bereich des Warmsektors über Frankreich Nimbostratus von 6000 m Mächtigkeit erfolgen werden, auch das Auftreten anhaltender störkerer Regenfälle in Südwestdeutschland deutet auf verbreitete Hebungsvorgänge hin. Während die Hauptwarmfront bis zur Linie Salzburg–Dresden–Kiel vorgedrungen ist, schleift die Kaltfront über Holland noch zu einer flachen Welle über Südostengland. Während eine Auflockerung der z. T. aufliegenden Bewölkung über Holland und Nordwestdeutschland noch nicht eingetreten ist, zeigt der Aufstieg von Hamburg mit Abkühlung von 2 bis 5 Grad oberhalb 2500 m gegen gestern nachmittag, mit beginnender Abtrocknung und Ausschichtung der Bewölkung den Durchgang einer schwachen Kaltfront an.

Auf dem Atlantik sind die Verhältnisse nicht einwandfrei zu klären, eine neue Störung muß erst im Raume südlich Grönland angenommen werden. Der Durchgang der Kaltfront auf den Azoren wurde anscheinend von übergelagertem Druckanstieg begleitet, sodaß sich das Azorenhoch jetzt offenbar in normaler Lage wieder herstellt. Wenn auch mit dieser Kaltfront, die im Laufe des heutigen Tages auf das europäische Festland übertritt, ein erster Abschluß der Tropikluftserie erreicht ist, muß doch mit Fortdauer der unbeständigen Wetterlage gerechnet werden.

gez. Flohn
Zentrale Wetterdienstgruppe

Donnerstag den 23. November 19

Ausland Bodenstationen / Küstenorte	Höhe	JJJ	Gestern 14 Uhr CC	wwVhN	DDFWN	PPPTT	UCapp	Gestern 19 Uhr CC	wwVhN	DDFWN	PPPTT	UCapp	RR	Heute 2 Uhr CC	wwVhN	DDFWN	PPPTT	UCapp	Heute 8 Uhr CC	wwVhN	DDFWN	PPPTT	UCapp	RR
Vardö	12	098																						
Ingoy	4	005																						
Tromsö	102	006	5x	40955	20016	02753	7x303	5x	13954	18324	02553	7x801	92534						6x	94858	19308	99253	9x805	1553[illegible]
Bodö	17	[illegible]	4x	40635	08287	03953	9x305	54	26634	08184	03553	90703	04018						54	01852	08423	98453	10808	0354[illegible]
Nordöyan	[illegible]	[illegible]	45	40853	25383	06203	52901	30	10767	20587	04402	30807	91273						04	02990	12617	94050	67819	1036[illegible]
Kraakenes	[illegible]	[illegible]	[illegible]	02773	16237	05903	32840	54	12783	14224	02402	70813	00377	52	72645	10578	97003	xx813	52	03654	14368	87301	0x720	0136[illegible]
Utsire	56	026						50	10x95	084x6	00304	70713	00291											
Lister	9	036	54	02963	09327	06809	7x[illegible]	xx	039x8	06528	03202	6x813	00393						6x	61658	12668	93905	8x813	0146[illegible]
Ferder	9	036	45	01852	01444	09701	67803	00	01990	07103	07901	61803	00190						5x	03738	16428	99303	8x812	0037[illegible]
Aarhus	4	[illegible]	55	05753	16227	19309	96910	5x	13778	18358	06304	8x809	00370	5x	03748	45728	-	-	5x	05748	12658	97304	8x815	-
Kopenhagen	1	181	57	03753	35327	10685	30707							57	05755	12437	03004	86808	5x	03748	12528	98605	8x707	2037[illegible]
Skagen	3	182	40	02843	00045	08805	54903	19	01841	12402	06720	64813	20183	5x	22738	45728	-	-	5x	03748	12428	98704	8x808	[illegible]
Biarritz	29	207																						
Lyon	196	210																						
Paris-Le Brg	46	216																						
Brest	75	220																						
Le Havre	119	230																						
Marseille	12	231																						
Nancy	236	207																						
Châteauroux	150	252																						
La Coubre	6	209	5x	58358	24468	20614	0x810	50	61558	20768	19713	93803	17351											
Helder	6	201	6x	51526	16658	02005	0x728	5x	15538	22358	01010	9x201	05341	5x	22399	22468	98610	0x806	5x	41238	18448	96610	0x904	0233[illegible]
Vlissingen	1	290																						
De Bilt	12	[illegible]	6x	62425	16468	04805	9x826	5x	22438	30368	-	.	.	5x	62338	20368	01511	0x604	6x	62328	20368	98311	0x705	-
Genua	[illegible]	[illegible]	05	05990	14438	20413	3x908	50	02864	12225	19711	92801	00140	54	01863	10324	16240	82805						
Venedig	[illegible]	[illegible]						05	05596	00024	18707	86805	00150	04	05490	00024	45605	95807						
Zara	[illegible]	315																						
Rom	3	302																						
Brindisi	15	320																						
Cagliari	35	338																						
Syrakus	16	505																						
Madrid	667	353	x0	463x9	00049	28309	0x904	xx	40289	00049	xxxxx	0x404	-	5x	03648	00018	27910	9x904	6x	09448	00028	28209	9x260	97[illegible]
Almeria	65	356	xx	494x9	30144	27516	0x803	xx	46109	00049	26415	0x501	-	xx	460x8	00049	25944	0x903						
Mahon	40	357	55	02753	16315	24617	80807	00	01990	04413	25516	03302	-	00	00790	00000	22115	80803	04	02790	00014	19815	80805	0012[illegible]
Barcelona	42	358	55	03654	25315	25017	01807	03	01790	00013	24214	80203	-						04	04690	30213	20314	74460	0035[illegible]
La Coruña	57	360	5x	13748	20428	27917	1x904							57	03754	24228	26915	8x603	57	03754	25168	25915	11205	093[illegible]
Lissabon	227	364																						
Funchal	410	395																						
Pt. Delgada	22	396																						
Horta	55	398																						
Teneriffa	37	400	40	04863	09113	24923	6080x												50	01873	00013	25117	90x02	0018[illegible]
V. Cisneros	6	404	00	048x0	00300	17817	40907												04	048x0	10313	18619	50201	0027[illegible]
Pinsk	137	560																						
Kauen	82	466																						
Riga	2	470																						
Dorpat	81	475																						
Helsinki	15	481																						
Vaasa	9	483																						
Kuopio	233	484																						
Rovaniemi	80	607																						
Budapest	130	541	40	11963	61523	19407	59710	00	03890	00024	19402	13901	-	00	05790	01000	17352	90704						
Bukarest	92	575																						
Klausenburg	374	590																						
Belgrad	138	701																						
Sofia	538	730																						
Athen	230	730																						
Canea (Kreta)	62	[illegible]	55	01143	33614	95554	72305	86	19354	30365	09645	70501	02386											
Tunis	10	060																						
Orel	191	841																						
Dno	71	858																						
Minsk	211	847																						
Smolensk	234	869																						
Kiew	185	957																						
Dnjepropetrowsk	62	968																						
Odessa	50	975																						
Mariupol	40	981																						
Sewastopol	8	988																						

Bergstationen	Höhe m	JJJ	Gestern 14 Uhr CC	wwVhN	DDFWN	PPPTT	UCapp	Gestern 19 Uhr CC	wwVhN	DDFWN	PPPTT	UCapp	RRTTE	Heute 2 Uhr CC	wwVhN	DDFWN	PPPTT	UCapp	Heute 8 Uhr CC	wwVhN	DDFWN	PPPTT	UCapp	RRTTE
Mussalla	2926	726																						
Lomnitzer Spitze	2640	[illegible]																	xx	56109	26349	26356	0x501	1662[illegible]
[illegible]	2072	[illegible]	04	04462	44402	13264	80704							50	02405	10505	62262	60907						
Mt. Ventoux	1900	248																						
Puy de Dôme	1467	246																						
[illegible]	2900	[illegible]																	00	009x0	14400	xxx06	1060[illegible]	[illegible]

Höhenwinde (dd vv)

uu = Datum G1G2 = Uhrzeit (DGZ.)

dd = Windrichtung (N = 36) vv = Windgeschwindigkeit in km/Std

Ort	Hamburg	Krakau	Wien	Belgrad	Berlin	[illegible]	[illegible]	Kristiansand	[illegible]	Mailand	Swinemünde	Berlin	Drontheim	Emden	Hanstholm
uuG1G2	22 46	23 46	22 47	23 46	22 47	23 46	23 05	23 05	23 05	23 05	23 05	23 05	23 05	23 05	23 05
20.0 km															
24.0															
16.0															
13.0	30 120			(12.6) 31 100					(12.6) 28 60					(10.9) 29 180	(12.5) 29 90
11.0	30 120	33 120	33 120	31 140	31 80	(10.8) 27 40			28 60		(10.3) 30 70	(10.5) 28 90	(10.5) 29 100	(9.5) 29 140	29 60
9.0	29 90	35 130	35 90	29 90	31 80	27 70	36 50	27 30	28 50	33 130	28 50	28 90	28 80	(8.5) 29 110	26 50
7.0	31 90	33 80	27 80	29 90	30 70	27 80	35 40	28 40	28 50	30 120	29 60	28 70	28 80	30 80	28 40
5.5	29 90	31 90	34 60	29 90	30 70	27 60	34 30	29 50	29 50	32 100	30 80	30 70	27 60	29 70	30 40
4.0	28 40	30 40	32 51	29 90	29 60	26 90	33 40	30 40	29 50	32 70	30 80	29 60	24 40	29 70	27 30
3.0	26 40	31 30	30 50	28 70	25 40	26 80	34 40	29 30	29 40	29 40	29 70	28 70	31 30	28 60	27 30
2.0	33 50	30 40	33 30	23 30	23 40	26 50	28 30	22 40	29 40	24 20	26 30	28 60	19 30	21 50	18 20
1.3	21 50	29 40	34 30	23 30	23 40	25 20	26 40	14 50	28 30	26 30	20 40	28 50	19 20	22 40	14 40
0.8	19 40	26 30	32 20	19 50	22 40	25 20	00 00	13 40	22 20	26 20	17 40	25 40	19 20	27 40	14 40
0.3	15 20	23 20	32 10	15 40	24 40	25 20	00 00	14 36	18 20	32 10	16 40	21 20	18 10	26 50	14 50

Piloten Vortag — Piloten heute

Ort	Kopenhagen	Hesr	Tilsit	Freiburg	Helder	bei Friedrichshafen	Swinemünde	Venedig	Mailand	Litzmannstadt
uuG1G2	22 17	22 16	22 17	22 17	22 16	22 17	22 16	22 16	22 17	22 17
7.0 km	30 60	32 80	32 130	(7.5) 29 150		32 140	31 70		33 140	(6.3) 35 40
5.5	30 40	30 60	34 90	30 100	31 100	32 120	30 50	32 90	33 110	35 40
4.0	27 30	30 60	30 70	34 90	30 90	31 100	31 40	33 60	33 90	34 50
3.0	27 20	29 50	30 50	30 80	34 100	30 100	26 40	31 40	31 60	33 40
2.0	27 20	29 40	30 40	29 70	29 80	28 80	25 [illegible]	28 30	25 30	31 40
0.8	22 20	28 30	29 40	24 60	27 50	31 30	24 30	24 20	30 10	27 20

Ort	Leeuwarden	Hesr	Litzmannstadt	Wien	Gerdauen	Krakau	bei Friedrichshafen	Bardufoss	Bergen	Zwolen
uuG1G2	23 05	23 04	23 05	23 05	23 05	23 04	23 15	23 05	23 05	23 05
7.0 km	29 40		25 40	(7.5) 33 120		29 50	(6.5) 30 90	(6.4) 29 50	33 30	
5.5	27 70	33 40	25 30	33 80	27 30	33 50	29 100	28 40	24 70	30 50
4.0	27 70	30 30	24 20	34 70	27 30	31 50	28 110	29 30	25 60	32 60
3.0	27 50	27 20	24 40	34 60	27 30	27 40	26 80	30 30	24 50	33 60
2.0	27 50	18 70	21 20	31 70	26 20	14 30	24 60	32 30	21 50	26 30
0.8	26 40	17 60	24 30	22 30	24 20	23 20	23 50	27 30	17 90	19 30

Wolkenmessung

C = Wolkenart
vv = km/std
dd = Zugr. 36 = N

Ort		
uuG1G2		
Cu. Höhe		
dd vv		
Ort		
uuG1G2		
Cu. Höhe		
dd vv		
Ort		
uuG1G2		
Cu. Höhe		
dd vv		

Täglicher Wetterbericht

des Deutschen Reichswetterdienstes

Herausgegeben von der Deutschen Seewarte

Verlagsort Hamburg

...gang: 69 Nr. 329

Freitag, den 24. November 1944.

1

Erläuterung: Die Beobachtungen sind sämtlich in der Form der 1935 in Warschau beschlossenen Einheitsschlüssel wiedergegeben. Kurze Erläuterungen zu den einzelnen Ziffern werden zu Beginn jedes Vierteljahres beigegeben. Ausführlich finden sie sich in „Anweisung zur Verzifferung von Wettermeldungen", herausgegeben vom Reichsluftfahrtministerium. Alle Zeitangaben in DGZ.

...utschland			Gestern 14 Uhr					Gestern 19 Uhr						Heute 2 Uhr					Heute 8 Uhr					
Stationen: Orte o	Höhe m	JJJ	CC	wwVhN	DDFWN	PPPTT	UCapp	CC	wwVhN	DDFWN	PPPTT	UCapp	RR TnTx/SVs E	CC	wwVhN	DDFWN	PPPTT	UCapp	CC	wwVhN	DDFWN	PPPTT	UCapp	RR TnTx/SVs E
...ug-Fu	18	403	5X	51528	22268	94410	0X707	5X	62318	22258	93611	0X703	95121	5X	81424	22458	93711	0X301	5X	05535	22488	94810	0X201	06101
...urg/Fgh	41	400	XX	46109	14249	93306	9X706												5X	42348	20368	93309	0X300	05081
	28	460	XX	46109	16249	93607	0X807	XX	46009	18349	92909	0X801	91101	XX	67149	18469	92409	0X802	5X	62428	18448	93509	0X303	07081
...münde o	1	406	XX	57309	12169	94705	0X80X	XX	46209	00069	93207	0X603	04281	5X	22428	20268	92408	0X803	52	05645	22228	93509	9X305	01161
...a o	1	464	XX	48309	14369	95404	9X808							XX	57109	18359	92107	0X805	XX	57109	26559	93908	0X307	91311
...riand	16	461	XX	67109	12169	93008	0X806	XX	46009	18149	92109	0X804	92834	5X	05538	26448	92307	08209	5X	08438	20358	91608	0X802	01081
...land c	50	465	XX	46009	22449	93909	0X803	XX	46009	20449	92809	0X803	92201	5X	05428	22468	93309	0X403	5X	05528	22568	93309	01200	05251
...m o	6	401	XX	57409	20409	94909	0X805	XX	46109	20459	94508	0X501	01011	00	05590	20560	95108	90002	5X	05438	20468	94909	0X601	01241
...n	4	442						5X	51538	22368	93411	0X708	04021	5X	05548	22468	95311	0X202	5X	05427	22438	94909	0X601	01241
...orn	22	402																	6X	03738	24228	96411	9X803	0810X
...ic	178	187	5X	64428	20258	97712	0X707	5X	62528	24468	97111	9X303	13121						5X	05538	24328	98410	9X301	96131
...wer	51	421	6X	64328	18158	95512	0X708	6X	62428	22368	95112	0X201	00131	6X	22538	24368	96012	0X303	50	05644	22324	96310	90205	XXXX0
...burg	45	408	5X	05438	16228	97010	9X809	5X	67234	18358	95511	9X804	04121	52	22445	24468	95811	9X202	50	05554	22424	97810	90206	08091
	123	437																						
	48	436												5X	61564	28464	09812	0X703						
...n	202	407																						
	265	049	5X	22748	86568	01713	9X803	9X	03846	57688	02913	8X205	11141	5X	62648	20458	02711	9X603	5X	02759	18367	02010	9X902	02101
	289	351	XX	67209	18369	98008	0X817	XX	67109	20369	97509	0X601	–	5X	64348	57468	–	–						
...urt/M	111	412	6X	67318	20268	00411	0X807	52	62765	20368	00712	0X300	10161	52	61655	22328	01710	0X300	80	51655	20325	02309	00313	02091
...ücken	189	441	6X	22636	24168	03043	9X701	5X	05648	24388	03943	8X305	09XX1	5X	05658	24328	03512	9X605	57	62759	20366	03411	8X903	01XX1
...erg	315	426						62	52445	24268	00812	9X300	17122	90	02744	24384	02111	80201	62	05645	22368	03709	0X307	-
...bad	538	516																						
...urg	151	219																						
...gen	427	443												3X	81757	20228	03610	0XX11	54	02845	18287	05309	0X105	03081
...chshf.	400	444	5X	62435	20168	06011	9X608	5X	22745	20565	06712	0X202	22121						5X	22755	20167	07509	8X307	09082
...en	528	414	62	64535	22568	02811	9X710	62	61634	22567	03611	9X402	24121	5X	25668	22568	04510	8X701	52	62645	22368	05809	8X208	08092
...ck	573	507	5X	67228	00068	07703	0X712	XX	67109	18169	08303	0X202	07XX6	6X	56428	24268	08304	0X603						
...münde o	3	455	5X	46238	16268	95705	0X811	XX	67109	16168	94604	0X803	02111	XX	57109	18168	93009	0X804	5X	54438	24368	93310	2X104	06111
	1	404	5X	52328	13268	96606	0X810	5X	05428	18358	95409	0X803	02091	5X	52438	18328	93610	0X804	5X	61525	22368	94410	0X305	05091
	70	450	XX	46109	22159	95509	0X807	XX	57109	20259	99410	0X605	96101	5X	64328	24168	94010	9X801	5X	05538	20328	95209	9X306	07091
	48	440	5X	05428	20268	96910	0X605	5X	52328	18258	95710	0X804	01101	5X	62436	22268	94510	0X701	5X	62536	24368	96311	9X310	15091
...rditz	131	449	57	05665	18367	98511	8X708	5X	62448	16368	96610	0X707	03111	5X	62455	22568	96311	0X300	50	05564	20464	98510	8X207	07101
	320	646	52	22855	20268	98910	9X309	52	22544	20468	97910	9X304	09101	57	01765	22464	98710	80704	57	02754	18226	00009	80105	09071
...r	230	410	5X	57228	16368	99008	0X808	XX	67109	16269	97608	0X903	02091	5X	62428	24368	96309	0X601	62	62534	24568	98610	0X208	06090
	449	458	5X	05646	18368	–	–	5X	64438	18368	–	–	-	54	05653	22364	–	–	54	02754	20327	–	–	–
	363	669	57	03756	20268	01109	7X709	5X	62648	20362	00209	8X703	01101	5X	05658	20568	98310	8X603	54	06754	22626	00708	90205	03071
...is	408	670	52	64755	20268	01509	8X612	52	62538	18168	00708	0X703	27125	52	64645	28368	00708	0X201	67	05655	20228	05003	8X205	06031
	263	676	6X	62535	12468	07002	0X810	5X	54438	12168	06002	0X601	06021	6X	62428	10168	04702	0X704	57	52448	16258	04002	0X402	08021
	302	865	XX	67209	00069	04406	0X813	XX	67109	00069	08307	0X801	22082						62	61854	24268	03910	8X102	06091
...?	434	508	52	64655	16468	04607	9X812							5X	05648	14168	04507	1X904	52	61655	16268	06108	88304	05022
	157	501						52	62436	10368	04304	9X805	-	52	22535	14368	03903	9X602	52	05525	14368	04403	9X304	13031
	334	506	51	22644	00068	07404	80718	5X	22448	00048	06303	02803	09051	XX	46009	00049	04401	0X803	54	08373	00045	05351	04303	00510
...furt	449	502	07	05590	00028	09103	77817	54	08363	00068	08500	00603	01037	XX	46009	00049	09053	0X201	5X	47248	00048	04253	0X203	00548
...walde o	7	429	6X	03558	12258	98303	9X817	6X	03558	12258	96403	9X805	91051											
	15	405	5X	52535	12428	01102	8X715	5X	54423	14468	98001	0X809	01031	5X	57348	16258	95003	9X707	5X	21436	18468	94006	0X200	01021
...berg	20	422	04	02790	08525	03904	82815	5X	03758	43528	02303	7X802	00041	5X	64638	12578	96302	0X812	5X	62538	14468	95504	9X401	04011
... o	3	447																						
	47	551	52	62535	12368	01202	9X715	5X	57318	14268	98603	0X707	96041	XX	64259	16259	96706	0X705	5X	05638	14348	99606	9X901	95041
	99	552	6X	52X18	14368	00604	0X811	XX	67109	18259	97206	0X804	04061						6X	62428	16258	94907	0X301	04061
...erg/Schl.	148	420	5X	52528	18158	98707	0X807	5X	05638	14228	97507	07701	04081	5X	62638	16268	95407	0X907	5X	58638	22268	95710	0X403	07071
	117	411	52	52455	14268	00406	9X80X	5X	21558	14368	99506	9X803	03061	62	62645	16368	98005	9X603	62	62945	16268	97607	0X201	03051
	255	454						5X	22758	22468	01904	9X705	02040	5X	03767	20328	01104	8X603	52	61754	22668	00204	9X701	01031
...hau	107	556																						
...tok	135	555																						
...rmstadt	176	557						6X	52624	16468	00404	0X705	05041						5X	64636	16468	98904	9X303	01011
	203	559																						
	216	561						5X	61558	16168	02905	8X904	01051						62	62595	16158	01309	8X403	01031
...rg	330	571																						

Stationen:	Höhe m	JJJ	CC	wwVbN	DDFWN	PPPTT	UCapp	CC	wwVbN	DDFWN	PPPTT	UCapp	RRTTE	CC	wwVhN	DDFWN	PPPTT	UCapp	CC	wwVhN	DDFWN	PPPTT	UCapp	RRTTE
...ück	3106	503	XX	77109	24579	86453	0X809	XX	77409	63579	85854	0X200	04539											
...itze	2962	416	XX	77009	24779	98553	9X709	XX	77009	30579	99353	0X303	23529	XX	57009	28579	98256	0X705	XX	77009	26579	98156	0X301	40569
...(Kogel)	2397	506	XX	77009	24479	51350	9X914							XX	46009	28549	50152	0X202	57	418X3	28646	50151	8X401	27XX9
...exoppe	1602	428	XX	67109	57769	21302	0X705	XX	57009	55769	20802	0X801	04029	XX	46009	55859	18102	0X707	XX	67009	61969	18901	0X202	02009
...kogel	1577	862																						
...erg/Sch.	1493	427												XX	67109	55849	39404	0X707	XX	67109	55169	39803	0X202	14034
...ki	1446	511	5X	62838	20268	45605	8X703							FF	04890	20200	44401	0X304	94	03834	32415	43403	81204	00024
...r	1214	519						XX	67109	22469	63505	0X601	–	XX	67109	24569	63505	0X300	XX	46109	24369	64404	0X204	13037
...elberg	1213	419	XX	46009	24569	62604	0X809	XX	67009	57669	61104	0X804	02054	XX	46009	59849	60605	0X801	XX	46009	59849	62613	0X307	13034
...sgrinde	1166	561												XX	67009	53549	49705	0X905	XX	46109	18469	37305	0X323	37044
...en	1141	418	XX	57009	22649	69506	0X907	XX	67009	24759	61805	0X905	07064	XX	46009	59769	68309	0X201	XX	67009	24769	68803	0X402	11034
...erkuppe	923	423	XX	67009	22469	94306	0X236	XX	67009	24569	93307	00901	–	XX	77009	24569	94406	0X102						
...berg	915	446	XX	57109	20449	94305	0X909	XX	57009	20869	89607	0X704	16076	XX	46009	53959	91406	0X303	XX	46009	22649	91805	0X303	03056
...r Asten	840	417	XX	67009	22469	–	–	XX	67009	24569	99808	00403	–	XX	46009	24509	–	–						
...erg/Ts.	801	424	XX	67009	26669	04909	0X807	XX	46009	59769	08009	0X101	17091	XX	46009	26549	08806	0X904	XX	46009	24459	04006	0X201	02061
...it	673	397	XX	67109	55769	22740	0X805	9X	81408	55788	23910	0X503	–	9X	81818	55688	23809	0X805	94	22506	55667	24308	0X201	13071

Berichtigungen

Sämtliche Karten der Tagl[illegible] weiteres nach der [illegible] gezeichnet [illegible]

Wetterlage von gestern: Donnerstag, 23. Nov. 44

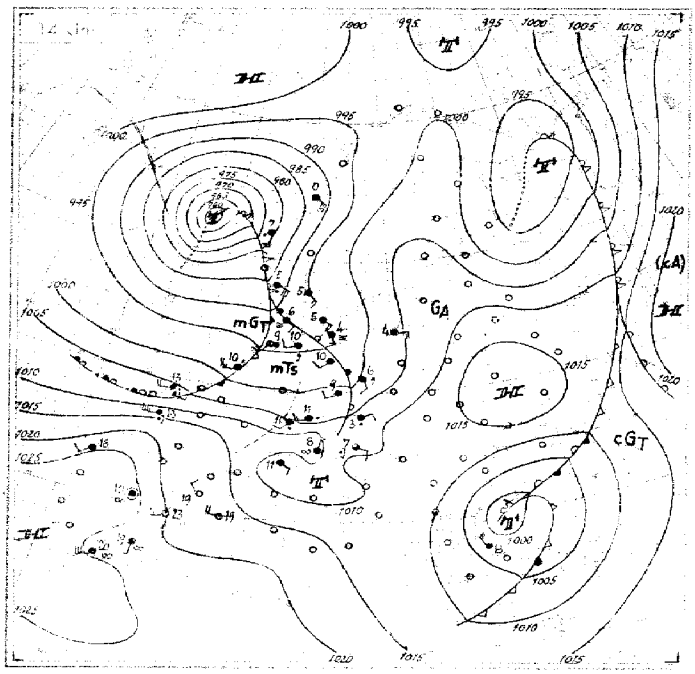

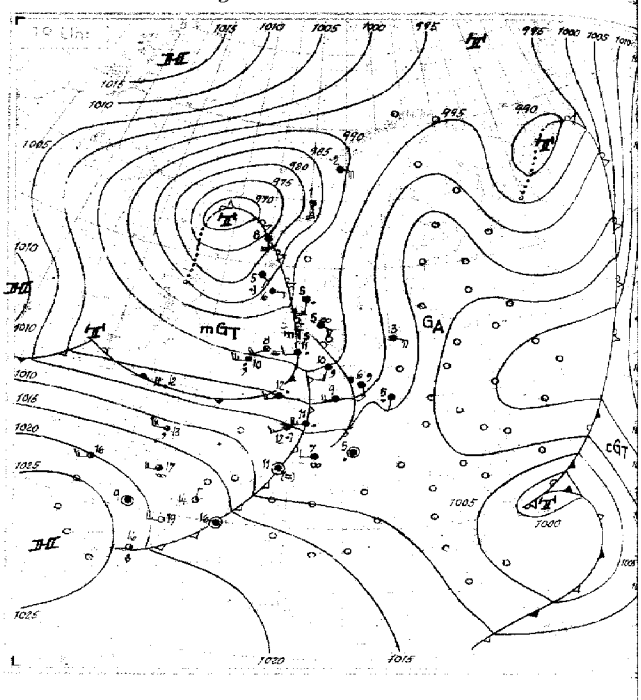

Wetterlage von [illegible] Freitag, 24. Nov. 44

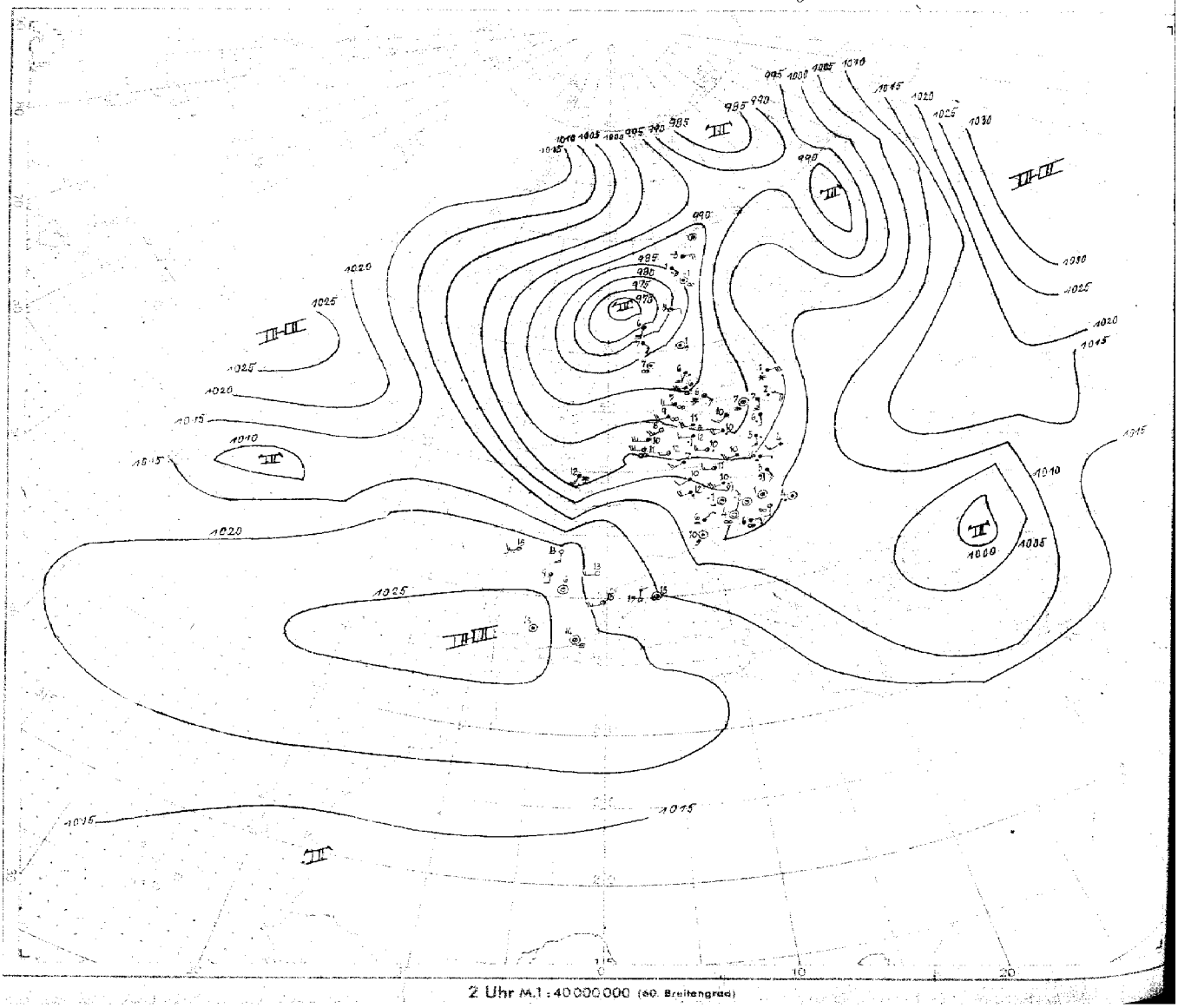

2 Uhr M.1:40000000 (60. Breitengrad)

Nr. 329

Höhen-Aufstiege

1. Teil

Freitag, den 24. November 1944

Seite 5

Schlüssel:
Kenngruppe:
IIIGG HeHeEaT1T2 | Ha1Ha2Ha3Hr1Hr2 Hr3Hr4Hr5Hr6z4
Q1Q2Q3Q4Ea s1s2s3 GG
QLLLL yy9GG

Hauptisobarenflächen: Ha1Ha2T1T2U1 Ha3Ha4T3T4U2 Ha5Ha6T5T6U3 .... Ha7Ha8T7T8U4 Ha9Ha10T9T10U5 Ha11Ha12T11T12U6 H1H2T1T2U1
Markante Punkte: P1P2TTU1 P1P2TTU2 ....
Pseudopot. Temperatur: 9Q1Q2Q3Q4 Q5Q6Q7Q8Q9 Q7Q8Q9Q0Q0 IIIPiPi

Ort (Kennziffer, Höhe)	Bardufoss 019	Drontheim 017 50 m	Bergen 082 85 m	Kjeller 041 m	Kristiansand 092 30 m	Hanstholm 183 27 m	Blaavandshuk 184	Kopenhagen 181	Windau 407	bei Heiligenbeil 316	Gerdauen 319 m	Kolberg 294	Stolp (Pommern) 266	Hamburg 403 12 m	Helgoland 405 42 m	Emden 154 1 m	Celle 152	Leeuwarden 010	Helder 291
yyG1G2	2317			2317		2317	2314	2316	2316	2316	2317	2315	2316	2316	2310	2310	2316	2317	2313
41	-			-		-	-	-	-	-	-	-	-	-	-	-	-	-	-
96	-			-		-	-	-	-	-58		-	-	-	-57	-59	-	-	-
225	-			-55		-57	-60	-61	-65	-57	-61	-	-58	-	-56	-56	-58	-55	-55
300	-			-50		-55	-49	-49	-51	-47	-48	-	-50	-	-47	-49	-47	5 -47	-44
400	-40			7 -32		-36	-34	-32	-33	-33	5 -32	-	6 -34	4 -30	4 -31	-31	-32	5 -33	7 -29
500	8 15-35			9 37-22		7 32-25	5 36-21	0 41-20	4 -21	-20	6 38-20	6 36-20	7 37-21	3 33-19	7 -20	-19	-20	5 36-21	7 -16
600	7 15-15			4 36-12		8 34-14	5 29-11	0 39-11	-16	-13	6 32-13	7 34-12	8 37-12	4 35-12	6 -11	-11	0 40-11	0 36-12	9 -11
700	6 10-19			8 30-7		36-4	6 32-4	0 36-4	12-10	-5	7 26-9	9 33-5	0 15-5	5 32-3	6 -2	-1	-3	8 35-3	0 -1
800	6 9-11			8 17-7		35-0	9 34+2	0 34+1	13-9	-3	6 15-7	9 31+0	0 30+0	3 33+3	4 +3	9 37+3	8 35+4	8 36+4	0 32+6
900	9 9-6			9 15-2		26+4	0 34+9	0 23+1	6 10-4	-2	7 13-2	0 13+2	0 23+2	7 35+10	+8	0 37+8	+9	0 39+9	+9
950	-1			9		21	29	24	10	-	11	14	16	29	-	24	38	35	-
Boden	-8-14			4-5		18+4	22+6	19+4	9-1	14	11-2	15+2	14+2	33+11	+4	30+10	36+11	33+11	32+11
41	-			-		-	-	-	-	(2120)	-	-	-	-	-	(2018)	-	-	
96	-			-		-	(1578)	-	-	1594	-	-	-	-	1586	1595	(1593)	-	
225	-			1053		1046	1057	1061	1053	1067	1060	-	1057	-	1057	1070	1067	1066	1080
300	-			873		867	877	881	875	885	880	-	878	-	876	888	886	884	896
400	652			681		680	686	688	684	692	687	-	687	693	683	694	694	692	700
500	501			523		524	528	530	525	534	529	530	530	534	524	531	535	534	539
600	377			388		392	393	395	392	400	394	395	396	399	389	399	400	399	402
700	263			272		274	276	278	276	283	279	278	278	281	271	281	282	282	283
800	164			169		170	171	173	175	174	177	174	174	176	166	177	177	177	177
900	74			78		77	77	80	85	88	86	81	81	81	71	82	82	82	82
1000	-5.5			-3.9		-6.9	-7.7	-3.7	2.0	5.2	3.2	-2.3	-2.3	-4.9	-14.4	-3.6	-4.1	-4.4	-2.5
41/96	-			-		-	-	-	-	(526)	-	-	-	-	-	(523)	-	-	-
96/225	-			-		-	(521)	-	-	527	-	-	-		529	526	(526)	-	-
225/500	-			530		522	529	531	528	533	531	-	527		533	536	532	532	540
500/1000	506			527		531	536	534	523	529	526	532	532	539	538	535	539	538	542
Markante Punkte	-			-		-	-	-	-	-	-	-	-	39824	-	-	-	-	-
	-			-		-	-	-	20671	-	-	49715	-	41804	-	07601	-	-	-
	-			-		-	-	-	24581	-	-	54667	-	55643	-	14591	-	-	-
	-			-		-	-	-	35911	-	-	56667	-	56644	25591	16571	-	-	-
	-			-		-	-	-	52691	-	-	62618	20591	65565	27658	21571	15587	-	17551
	39981			22561		21581	42611	-	75571	-	22531	64610	25581	74505	42741	23561	23581	-	25331
	43891			25581		30551	45591	-	52691	-	23531	74528	27651	75576	46754	29501	24591	-	38824
	45861			58639		73511	79611	-	75571	05581	33931	76528	36911	86096	47774	52671	31951	16601	45929
	49877			75846		79511	24591	-	83591	24671	54676	82010	44486	86077	75511	63631	34917	26541	55618
	65716			77569		84021	34941	23611	96011	92641	92587	88030	86020	92107	93107	66561	48721	82068	76058
	92668			92510		95011	93080	95040	98501	83841	83566	96500	94010	94098	95091	91099	84069	96119	89101
	98639			97649		99040	99060	00059	00009	99010	00028	00030	00030	99110	99090	00100	95129	99110	00110

Ort (Kennziffer, Höhe)	Calais H. 208 25 m	Le Havre 230 110 m	Cherbourg 205 112 m	Brest 220 30 m	St. Nazaire	bei El Grove 999	Paris 215 49 m	Siegen 010	Würzburg 0??	Münster 087 52 m	Frankfurt 412 111 m	Erfurt 646 320 m	Berlin 440 57 m	m	Lindenberg 425 122 m
yyG1G2						2376		2317	2318		2316		2317		2312
41						-		-	-		-		-		-
96						-		-	-		-		-		-
225						-		-	-		-		-60		-
300						-		-39	-49		-		-49		-
400						-		7 -28	-24		-		7 -31		-
500						2 46-14		7 45-16	4 35-22		6 37-10		7 38-20		5 48-18
600						32-14		5 43-8	5 36-10		4 35-10		7 36-11		4 37-10
700						-1		0 38-3	8 36-3		5 34-2		0 34-5		6 36-3
800						8 30-1		4 37+3	0 36+3		3 39+4		3 37-5		8 35+2
900						+9		2 37+8	0 35+9		8 37+10		0 37+8		0 36+7
950								35	37		37		34		32
Boden						38+13		37	36+10		35+12		30+9		28+8
41						-		-	-		-		-		-
96						-		-	-		-		-		-
225						-		-	-		-		1062		-
300						-		899	886		-		883		-
400						(729)		701	695		709		691		-
500						566		540	538		550		533		537
600						428		423	404		412		398		402
700						307		284	286		296		281		283
800						202		180	181		196		177		178
900						127		95	87		96		83		84
1000						20.6		-1.5	0.7		8.7		-2.9		-1.2
41/96						-		-	-		-		-		-
96/225						-		-	-		-		-		-
225/500						-		-	-		-		529		-
500/1000						546		541	537		541		536		538
Markante Punkte						-		-	-				-		-
						-		-	-				-		-
						-		-	-				-		-
						-		-	-				-		51683
						-		-	-				-		57634
						-		-	-				17571		64564
						-		-	-				21611		66568
						42931		-	-				24591		77037
						52612		-	-				66568		84057
						96011		29901	-				69560		86069
						95142		65559	30991				93100		92060
						01150		96110	34100				99100		98080

Klartexte:

Hamburg: 0-0.6 ... 0.6-2.3, 1.2-1.5 i.E 8/10 Sc, 1.2-2.3 i.S 7/10 gesch. Sc, 2.3-3.3 7/10 Sc, i. NE einz. Quellg. -0.5, 5.5-6.2 4/10 Ac Fra, 6.4-6.8 4/10 gesch. Ac, > 6i 4/10 Ac Fra.

Münster:

Frankfurt: 0-0.5, 0.6-0.9 ... i. 0.5 6/10 St Fs, i.E 0.9-1.8 9/10 St-quell., Sc, i.W 4.0-6.0 3/10 Ac tent. 5.3-5.4 4/10 Ac, > 6i 2/10 Ci-den, Cs.

Neuruppin: 0.08-0.2 6/10 Fs, 0.2-1.5 10/10 St, 1.5-2.3 9/10 St 3.2-3.6, 7/10 As, > 6i NE 4/10 As-Bänke Ci, NW 2/10 Ac m. Fallstreifen.

Lindenberg: Drachenanstieg: 10/10 St, Fs i. 0.13, Sicht 3 km.

Breslau:

Ort (Kennziffer, Höhe)	Belgrad 701	Bukarest 575	Konstanza 582 12 m	Saloniki 731 7 m	Rom 322 3 m	Athen 730 100 m	Kanea 737 14 m	Rhodos 658 88 m	Nachträge: Neuruppin 355	Nachträge: bei El Grove 999	Mailand 302	Venedig 611 m	Konstanza 56. 12 m	Belgrad 701	Freiburg 558	Sete 224	bei Friedrichshafen 444 400 m	München 416 526 m	Klagenfurt 502 454 m	Wien 501 152 m	Wien 501	bei Kiew 541 m	Krakau 561 m	Tilsit 302	Minsk 887	Warschau 566 104 m	Swinemünde 455
yyG1G2									2307	2304	2317	2317			2317		2317	2316		2316	2317	2317	2317	2317			2316
41									-	-	-	-			-		-	-		-	-	-	-	-			-
96									-	-	-	-			-		-	-		-	-	-	-	-			-
225									-	-55	-56	-55			-54		-53	-		-	-63	-	-58	-64			-
300									-	-57	-42	-41			-45		-46	-		-	-46	-	-51	-52			-
400									-	3 -21	-28	-26			-33		4 -29	8 -39		-	-30	-	6 -35	-37			-
500									2 46-9	3 49-12	5 49-13	-15			7 39-20		7 43-18	8 44-17		8 43-18	-19	-	9 35-24	-25			37-27
600									2 45-1	-12	7 45-7	5 38-16			37-11		9 40-9	8 41-8		8 42-7	-10	-	8 30-15	-19			9 35-19
700									2 31+5	+3	5 43+2	+2			8 39-2		0 45-1	9 38-2		9 42-2	-3	4 34-2	30-6	-14			8 33-4
800									2 35+10	31+1	9 46-8	+0			0 40+4		0 39-3	0 32+1		0 33+0	+0	8 34-5	32-1	-12			9 31+1
900									0 29+6	6 35+7	8 39+6	5 30+3			9 38+9		9 39+9	0 36+8		0 32+6	+3	9 33+3	9 24+3	-4			+6
950									32	25	27	28			-		-	-		20	-	35	20	-			-
Boden									32+9	38+10	31+3	20+4			38+11		41+10	38+10		20+4	30+3	33	39+3	13			20+5
41									-	-	-	-			-		-	-		-	-	-	-	-			-
96									-	-	-	-			-		(1613)	-		-	-	-	-	-			-
225									-	1025	1091	1094			1084		1084	-		-	1074	-	1060	1045			-
300									-	837	906	909			899		900	-		-	893	-	880	867			-
400									-	635	710	710			704		705	702		-	699	-	690	678			(688)
500									566	571	550	548			546		545	542		541	540	-	534	525			531
600									428	431	413	411			411		410	405		405	405	-	400	393			396
700									308	311	293	290			293		291	286		286	289	292	293	278			279
800									202	204	187	184			187		185	182		182	182	177	179	179			175
900									108	112	92	91			92		90	89		88	89	82	86	87			80
1000									21.2	23.8	7.2	7.0			5.5		3.9	1.0		4.2	5.6	-4.4	1.6	6.7			-4.0
41/96									-	-	-	-			-		-	-		-	-	-	-	-			-
96/225									-	-	-	-			-		(548)	-		-	-	-	-				-
225/500									-	554	541	546			538		539	-		-	534		52?	522			-
500/1000									547	547	543	541			546		541	540		537	535	-	532	577			536
Markante Punkte									-	-	-	-			-		-	-		-	-	-	-	-			-
									-	17601	-	15641			-		-	-		-	-	-	-	-			-
									-	19651	-	17671			-		-	-		-	-	-	-	-			-
									-	33817	-	21561			-		-	-		-	-	-		23641			-
									-	44803	-	26501			23541		14581	-		-	28501	-	18601	26581			-
									-	47643	-	35821			27991		18571	-		-	41791	-	20501	56911			-
									-	54591	22561	58681			36861		27501	-		-	45741	-	27561	58711			-
									50591	72041	36861	64527			53667		46736	-		-	62591	-	49788	03671			-
									58592	74021	56607	69018			56663		56649	58327		46728	71001	-	57658	74621			42811
									64032	76021	83071	77041			83060		65590	74019		92070	83067	69538	85014	77651			69541
									89142	81010	86048	83027			88090		86060	78510		95020	93001	96720	93048	89541			97001
									96107	02150	99076	01088			94110		94119	94119		95049	94040	99110	98054	99010			00061

Klartexte:

München: 0.3-4.7 10/10 Ns, 5.0-6.1 8/10 As, i. S.u.E geschloss., -4.7 Eisansatz.

Wien: 0.1 0.3, ab 0.09 10/10 Fs, 1.8- >6i 10/10 dicht Ns, v. Boden - 3.2, darin x° -> 6i, Eisansatz ° > 3.0

Paris:

Vortag

Karten vom Frühtermin

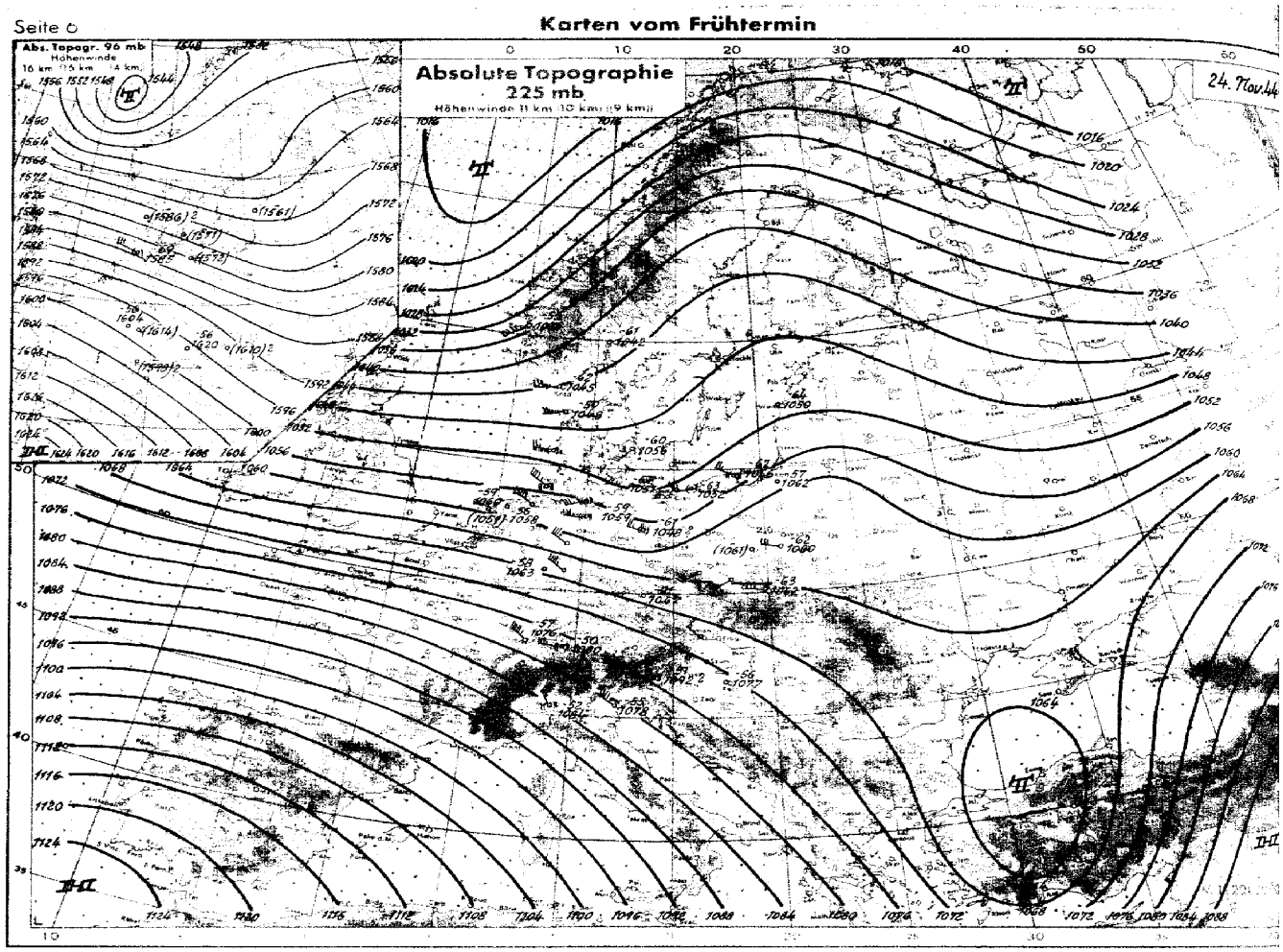

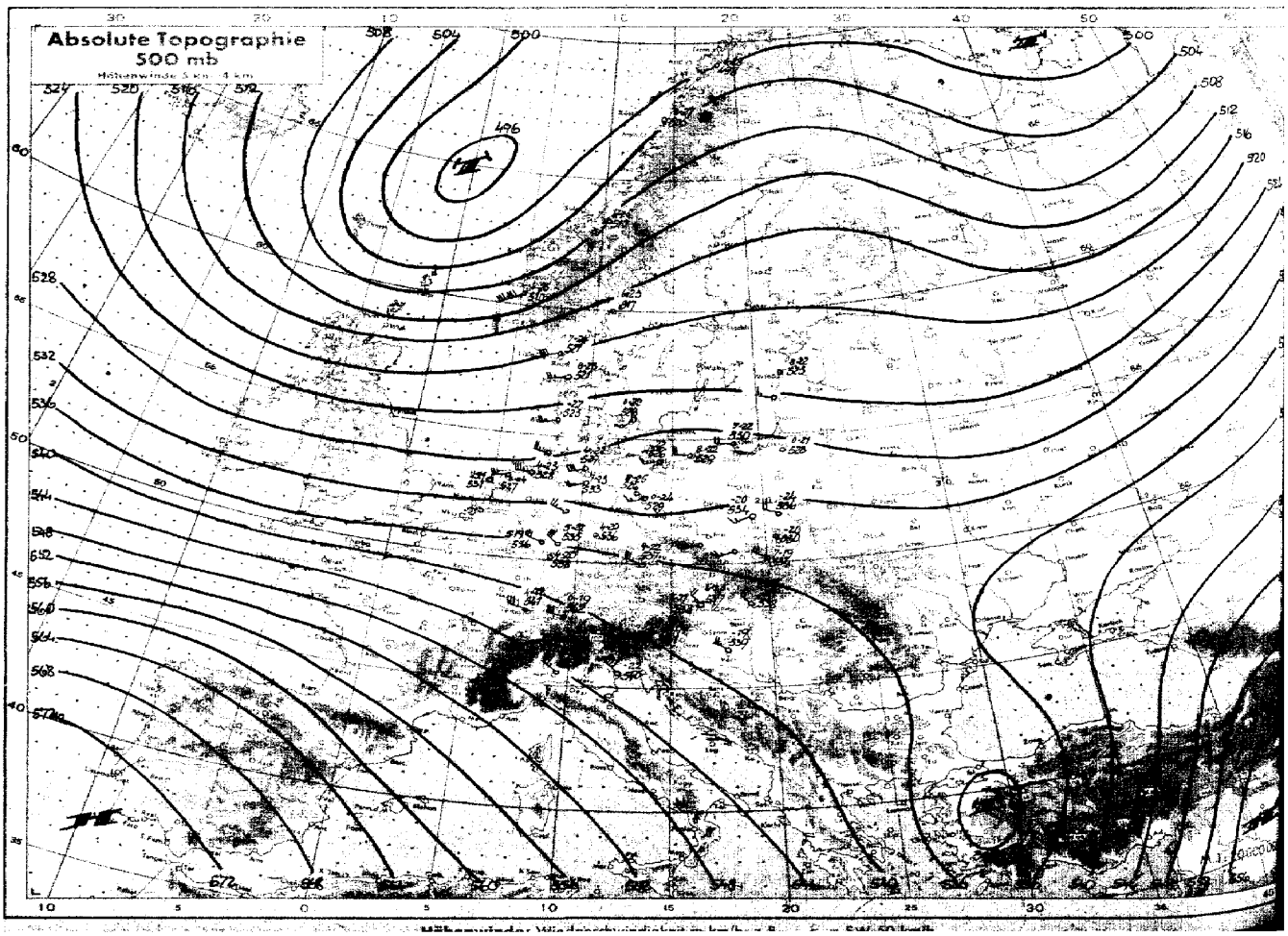

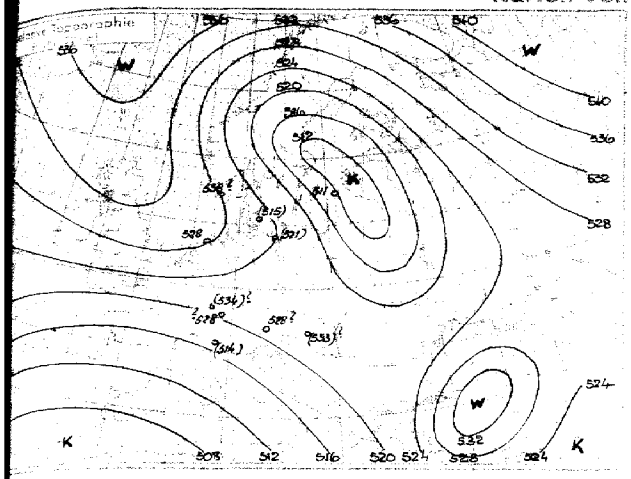

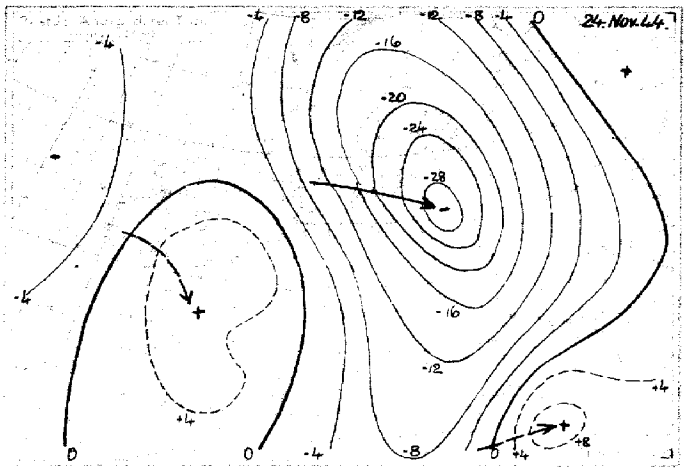
24. Nov. 44.

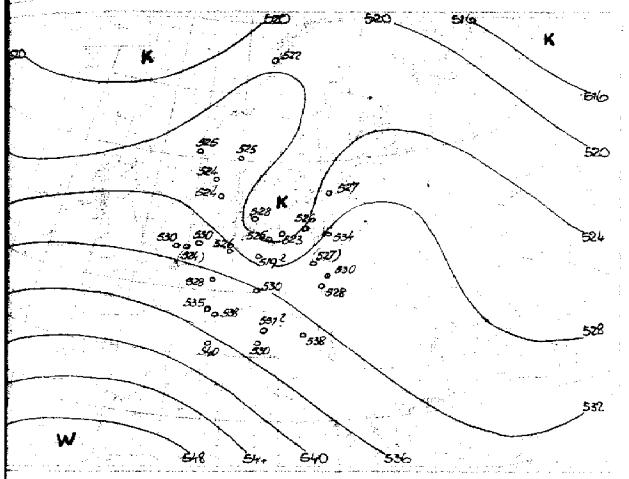

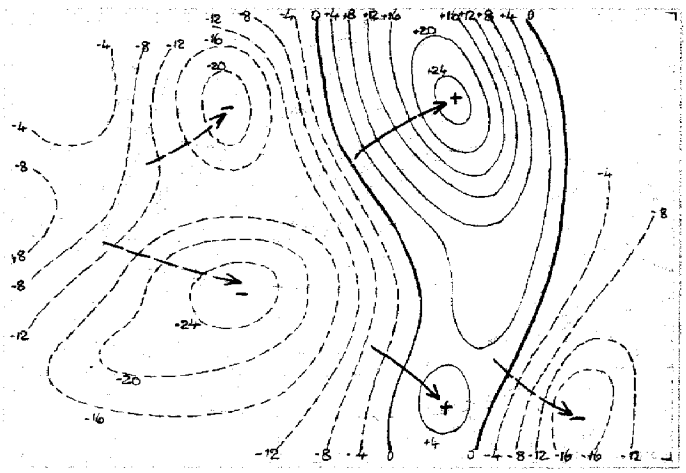

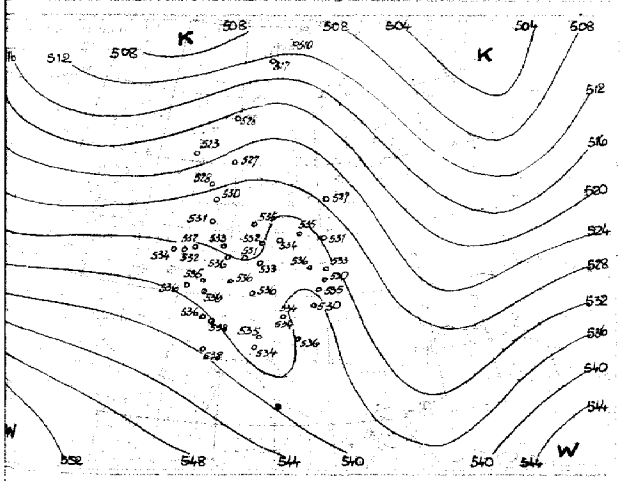

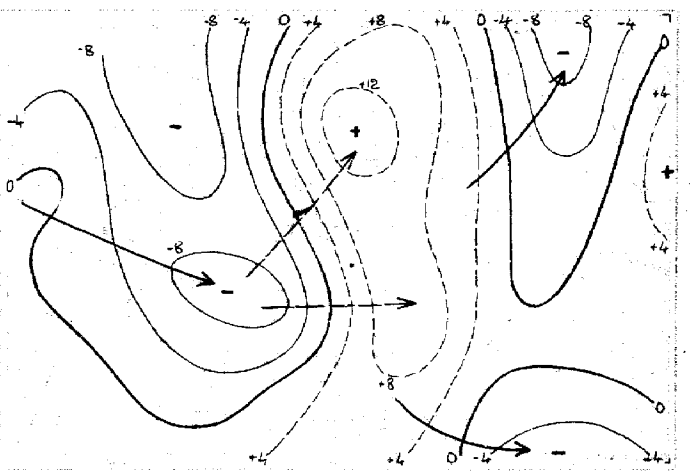

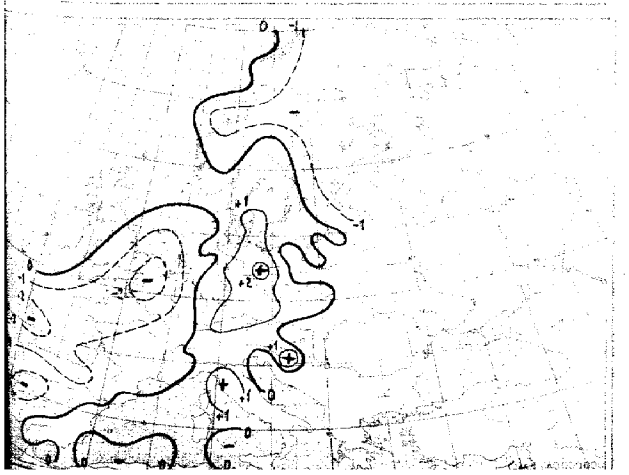

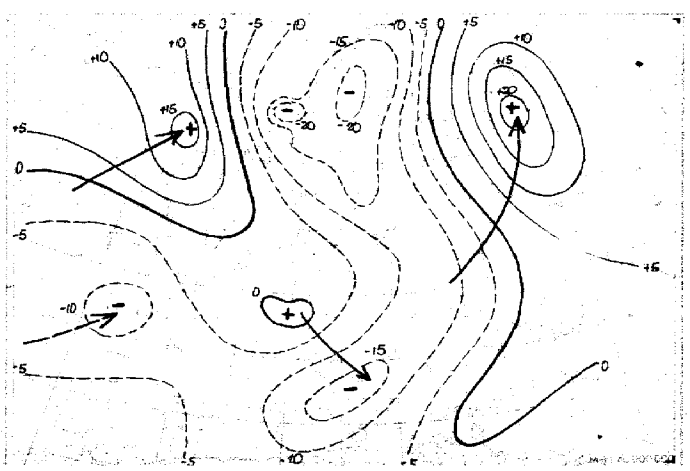

Nr. 329

Höhen-Aufstiege

2. Teil

Freitag den *24. November* 194 Seite

Oberer Teil: $\overset{U}{QQ}TT$ = Relative Feuchte in 10%, darunter Pseudopot. Temperatur in °C und wahre Temp. (°C) an den Hauptisobarenflächen.
Mittlerer Teil: Ha Ha Ha = Höhen der Hauptisobarenflächen in dyn. Dekametern. Hr Hr Hr = Abstand zwischen 500 u. 1000, 225 u. 500, 96 u. 225, 41 u. 96 mb-Fläche.
Unterer Teil: $P_1P_1TTU_1$ = Druck, Temperatur und Feuchte an den markanten Punkten.
Klammern zeigen an, daß der Wert durch Verlängerung der Zustandskurve ergänzt ist.

yy = Datum
G_1G_1 = Uhrzeit (G.C.Z.)

Ort / Kennziffer Höhe		Vaasa 703 20 m	Bardufoss 1055 939	Bodö 010 15 m	Rovaniemi 807 80 m	Alakurtti 111	Kiestinki 387 125 m	Vaasa 463	Drontheim 017 50 m	Bergen 027 66 m	Kjeller 041	Kristiansand 032 30 m	Hanstholm 183 27 m	Kopenhagen 181	Windau 471
yy G₁G₁			24 05	24 05					24 05	24 05	24 05	24 02	24 05	24 05	24 05
QQTT	41		-	-					-	-	-	-	-	-	-
QQTT	96		-	-					-	-	-	-	-	-	-
QQTT	225		-	-65					-	-55	-61	-62	-	-60	-64
QQTT	300		-	-55					-52	-49	-50	-51	-50	-49	-50
QQTT	400		7-38	-37					6-35	-38	6-34	-36	-36	-34	6-34
QQTT	500		5 27-18	8 30-19					9 31-25	2-25	6 33-23	7 33-24	8 35-23	0 38-22	8 38-22
QQTT	600		7 30-12	8 24-20					3 28-15	2-18	8 31-14	9 32-14	32-14	0 37-12	5 35-11
QQTT	700		9 26-14	8 30-13					-7	4-11	9 30-6	6-6	-6	0 36-5	-10
QQTT	800		4 8-13	8 15-10					23-2	-6	0 23-4	0 23-5	0 27-4	0 35+1	-4
QQTT	900		9 4-9	8 6-7					16+4	9+2	9 20+1	9+0	0 23+2	0 35+6	-3
QQ	950		1	5					14	-	16	-	24	31	-
QQT₁T₁	Boden		-2-10	4-7					15-1	+3	13+0	16+2	22+6	25+7	11-1
H₁H₁H₁	41		-	-					-	-	-	-	-	-	-
H₂H₂H₂	96		-	-					-	-	-	-	(1586)	(1591)	(1561)
H₃H₃H₃	225		-	1027					-	1035	1042	1045	1048	1056	1050
H₄H₄H₄	300		-	849					856	874	863	869	867	876	871
H₅H₅H₅	400		652	660					666	664	673	677	678	685	680
H₆H₆H₆	500		498	506					510	510	517	521	521	528	523
H₇H₇H₇	600		369	374					378	379	384	381	388	394	388
H₈H₈H₈	700		256	260					262	264	267	272	272	276	271
H₉H₉H₉	800		159	159					159	162	165	169	168	172	169
H₁₀H₁₀H₁₀	900		68	69					66	71	72	77	76	78	78
H₁₁H₁₁H₁₁	1000		-10.9	-12.0					-17.8	-13.5	-10.7	-6.6	-8.3	-6.9	-4.6
Hr₁Hr₁	41/96		-	-					-	-	-	-	-	-	-
Hr₂Hr₂	96/225		-	-					-	-	-	-	(538)	(515)	511
Hr₃Hr₃	225/500		-	522					-	525	525	524	527	528	527
Hr₄Hr₄	500/1000		510	517					528	523	527	528	530	535	527
P₁P₁TTU₁	Markante Punkte		-	-					29521	18581	-	-	-	-	14651
			-	-					31501	28531	-	-	74561	-	45631
			-	-					39876	31967	-	-	17561	-	23664
			-	19641					43801	48187	-	18591	24591	-	41818
			-	47761					46996	57714	-	19611	26561	-	52684
			-	55726					54716	63652	19561	24621	61621	15641	63597
			-	59718					65612	68614	20561	28553	77521	19601	65611
			40887	65668					73571	73606	34951	47778	78597	24591	68591
			75648	76587					76557	77581	76580	72551	81550	45971	90601
			87619	85609					85015	78581	83540	78847	95068	66570	72581
			93578	95549					91041	86520	88018	84520	97071	99089	91531
			98549	98548					98047	98078	96000	99030	99060	99070	99019

Ort / Kennziffer Höhe		Vlagvandshuk 184	Kraan. wardt 045 80 m	Schinck 358	Nest 266	Bergdal 519	Gotenhafen 660 3 m	Swinemünde 455	Ungarn Lüss 182	Hamburg 403 12 m	Helgoland 405 42 m	Emden 254 1 m	Helder 291	Leeuwarden 270	Calais M. 268 6 m	Calais H. 268 25 m	Le Havre 230 110 m	Cherbourg 205 112 m	Brest-Chateau 220 30 m	St. Nazaire
yy G₁G₁		24 05			24 04	24 05	24 05	24 05	24 05	24 07	24 10	24 05	24 04	24 05						
QQTT	41	-			-	-	-	-	-	-	-	-59	-	-						
QQTT	96	-			-	-	-	-	-	-	-	-58	-	-						
QQTT	225	-			-63	-57	-62	-61	-59	-	-65	-56	-59	-						
QQTT	300	-			-53	-46	-51	-53	-50	-	-54	-48	-48	-52						
QQTT	400	-37			5-35	9-31	5-28	-35	-34	-	-32	-38	-38	2-36						
QQTT	500	34-27			8 36-22	0 39-21	7 36-22	-22	7 36-23	4 35-22	-22	4 34-23	-21	3 31-24						
QQTT	600	9 32-14			5 33-12	9 34-13	-13	-12	34-12	6 32-13	-12	4 31-13	-12	4 29-14						
QQTT	700	0 32-6			8 32-5	9 32-6	9 34-5	-5	-5	8 29-7	-4	-6	-5	6 29-6						
QQTT	800	8 28-1			0 33+1	9 28-1	9 33+2	-4	9 31+1	8 29+0	4 27-1	30+0	+0	7 24-1						
QQTT	900	9 25+4			0 34+7	0 25+2	+7	+5	+5	0 29+5	28+4	+5	+6	9 30+6						
QQ	950	27			31	16	26	-	-	27	29	-	-	30						
QQT₁T₁	Boden	24+7			24+7	14+1	19+5	28+9	32+10	23+8	27+8	27+8	29+9	28+9						
H₁H₁H₁	41	-			-	-	-	-	-	-	-	2269	-	-						
H₂H₂H₂	96	-			-	-	-	(1572)	-	-	1670	1585	-	-						
H₃H₃H₃	225	-			1052	1062	1054	1051	1059	-	1059	1058	1060	(1051)						
H₄H₄H₄	300	-			875	880	878	873	880	-	877	876	879	872						
H₅H₅H₅	400	679			686	686	687	683	690	-	683	685	687	683						
H₆H₆H₆	500	526			529	528	530	524	533	519	525	528	531	527						
H₇H₇H₇	600	391			395	394	395	392	396	395	391	395	397	394						
H₈H₈H₈	700	274			278	278	279	274	279	278	274	278	278	278						
H₉H₉H₉	800	170			174	174	174	172	175	175	171	175	174	174						
H₁₀H₁₀H₁₀	900	77			80	81	80	79	82	81	78	82	81	81						
H₁₁H₁₁H₁₁	1000	-2.4			-5.2	-2.2	-4.8	-6.0	-3.3	-4.2	-2.2	-3.4	-3.4	-4.5						
Hr₁Hr₁	41/96	-			-	-	-	-	-	-	-	524	-	-						
Hr₂Hr₂	96/225	-			-	-	-	(521)	-	-	521	528	-	-						
Hr₃Hr₃	225/500	-			523	534	526	525	524	-	536	530	530	(524)						
Hr₄Hr₄	500/1000	531			534	531	535	532	536	533	533	532	534	532						
P₁P₁TTU₁	Markante Punkte	-			-	-	-	13601	-	-	-	-	-	-						
		-			-	-	-	15911	-	-	-	04591	-	-						
		-			-	20581	-	20621	-	-	-	08591	-	-						
		-			-	22581	-	21671	-	50724	-	14571	-	-						
		-			-	26547	-	25601	26597	55674	08401	16571	-	23611						
		-			-	39831	-	39971	45805	59644	22541	38581	-	26561						
		35961			-	72549	-	41821	52718	65607	23561	24551	-	28561						
		47971			-	77539	-	71541	61614	69575	25541	35921	-	54693						
		65588			20421	88040	40821	71561	77519	81000	34901	58646	91601	73558						
		77549			25601	92010	79027	75971	83029	92060	66581	65618	73571	84039						
		95070			95080	95019	84029	92071	91061	93060	73569	75549	75531	95080						
		99070			99070	99039	94070	99091	98100	99104	99080	00090	00100	99090						

Klartexte (heute)

Hamburg: ∞² -0.2 ∞° 4.3-5.0 A&O.B 4/10 Fs 0.18-4.0 4/10 0.9-1.5 5/10, 2.0-2.3 4/10 Sc, Eisquellen, N 2.7 Cb m. Ambog -6.0, 2.8-3.5 4/10 Ac. 3.8-5.8 NE 5/10 As ? Gr. i. E 3/10 Ac-lent.

Münster: ∞² n.e.z. Darü. ∞°-2.0 4/10 Ac. ... 0.2-0.5. 9/10 Sc 1.7-2.0 Nebel, Ac-Feld 4.0 i. W 3/10 Ci Cs.

Frankfurt: ∞² -0.8, 0.8-1.0 9/10 Sc, darü. ∞² -1.5, 1.5-2.5 9/10 Sc 2.9-3.3 9/10 loch. Ac-Schicht 4.0-4.5 E 1/10 W 4/10 Ac lent. Darü. W 4/10 Ac + As ? Gr. i. W 3/10 Cc.

Neuruppin: ∞² -1.3, ∞° 1.3-3.0, 0.5-1.3 8/10 St 2.5-3.0 9/10 As. E + S aufgelockert 5.3-5.7 i. Bänken. ? Gr. unkl.

Lindenberg: Drachenaufstieg 10/10 St. Fs 200 m, Regen? Sicht 4 km.

Breslau:

Ort / Kennziffer Höhe		Madrid 353 667 m	Konen 737 m	Limoges 061	Nürburg 941 m	Siegen 020 m	Münster 367 52 m	Frankfurt 472 111 m	Erfurt 646 320 m	Berlin 440 57 m	Berlin 440 57 m	Neuruppin 214 m	Lindenberg 425 122 m	Breslau 477 120 m	Warschau 550 104 m	Minsk 667
yy G₁G₁			24 04		2408	2406	2403	2407	2407	24 05		2407	24 06			
QQTT	41		-		-	-	-	-	-	-		-	-			
QQTT	96		-		-	-	-	-	-	-		-	-			
QQTT	225		-54		-	-58	-	-		-61		-	-			
QQTT	300		3-43		-	-49	-	-		-53		-	-			
QQTT	400		5-26		-32	5-36	-	-	-	0-39		5-36	-			
QQTT	500		4-18		5 39-19	5 35-22	-	6 38-20	4 37-20	0 33-24		8 31-25	-			
QQTT	600		2-9		5 36-10	6 38-12	3 35-14	5 34-11	4 33-11	0 34-13		4 30-14	9 36-12			
QQTT	700		-2		6 32-4	0 31-4	6 30-6	9 32-6	6 33-5	0 31-7		0 31-8	9 33-6			
QQTT	800		9+0		9 31+2	0 31+0	9 28-1	9 30+0	7 30+1	0 31+1		8 27-1	0 36+2			
QQTT	900		6+8		0 32+6	0 33+6	9 40+6	c 32+6	9 30+7	0 32+6		c 29+5	0 35+7			
QQ	950		-		29	31	30	34	30	33		31	36			
QQT₁T₁	Boden		+4		28+7	31+9	31+9	27+9	32+10	32+10		33	37+10			
H₁H₁H₁	41		-		-	-	-	-	-	-		-	-			
H₂H₂H₂	96		-		-	-	-	-	-	-		-	-			
H₃H₃H₃	225		1088		-	1063	-	-	-	1048		-	-			
H₄H₄H₄	300		904		-	883	-	-	-	871		-	-			
H₅H₅H₅	400		706		694	691	-	-	-	683		682	-			
H₆H₆H₆	500		545		536	535	-	538	536	529		526	-			
H₇H₇H₇	600		409		401	401	398	403	401	395		394	396			
H₈H₈H₈	700		291		283	283	281	285	284	278		277	279			
H₉H₉H₉	800		187		179	180	177	181	180	175		174	175			
H₁₀H₁₀H₁₀	900		93		85	86	83	87	86	81		81	81			
H₁₁H₁₁H₁₁	1000		7.0		0.0	0.1	-2.4	1.7	0.2	-4.8		-4.5	-4.4			
Hr₁Hr₁	41/96		-		-	-	-	-	-	-		-	-			
Hr₂Hr₂	96/225		-		-	-	-	-	-	-		-	-			
Hr₃Hr₃	225/500		544		-	528	-	-	-	519		-	-			
Hr₄Hr₄	500/1000		539		530	535	-	536	536	533		531	-			
P₁P₁TTU₁	Markante Punkte		-		-	-	-	46754	-	-		-	-			
			-		-	-	-	55654	-	-		-	-			
			-		-	-	-	65575	-	-		-	-			
			-		-	-	-	66588	-	-		-	-			
			22541		-	-	-	66567	48734	-		59646	-			
			29941		-	-	58656	75529	52685	-		64603	61619			
			63591		-	-	75516	76529	54696	22610		67584	63610			
			67531		-	22581	77530	81019	59615	24601		77540	68568			
			71621		40821	24681	86047	82010	64594	26641		78527	72539			
			76539		79527	26531	88059	94109	91568	56660		82019	76500			
			91135		84029	74540	99119	97118	95108	98410		86020	94180			
			00125		94090	96090	98119	99090	96108	99400		80110	98180			

Ort / Kennziffer Höhe		Litzmannstadt 557	52 N 20 E			Zwolen 684	Wien	51 N 20 E	Krakau 561 216 m	Fünfkirchen 547	Wien 601 159 m	Klagenfurt 502 464 m	München 414 528 m	Friedrichshafen 595 m	Freiburg 580	Pilsen 666			Ve... 312
yy G₁G₁		2405	2405			2405	2406	2403	24 05	2405	24 05	24 05		2405	2405	2405			24 06
QQTT	41	-	-			-	-	-	-	-	-	-		-	-	-			-
QQTT	96	-	-			-	-	-	-	-	-	-56		-	-56	-			-
QQTT	225	-	-			-	-	-62	-63	-56	-	-51		-50	-57	-61			-55
QQTT	300	-51	-54			-	-	-39	-50	-43	-	-38		-45	-48	-48			-50
QQTT	400	-33	-36			-35	-	-32	6-33	-32	-	5-35		-31	-30	-33			-33
QQTT	500	-20	-24			-21	6 38-21	-20	7 40-19	42-10	9 38-21	5 43-17		0 43-19	4 42-22	9 37-22			-21
QQTT	600	-12	-14			-18	9 36-13	-11	9 36-12	37-10	7 35-12	7 36-11		0 41-10	6 34-11	8 37-11			-13
QQTT	700	-3	-5			-7	8 34-4	-6	0 36-4	38-3	7 31-5	5 33-4		6 38-3	6 35-2	9 35-4			36-3
QQTT	800	0 41+4	+2			-3	9 33+2	-1	9 32+1	27+2	7 29+1	5 31+4		0 36+1	8 30+1	9 35+2			+1
QQTT	900	0 30+6	+1			-2	8 35+8	+0	8 25+4	0 25+3	8 29+6	7 19+2		0 36+7	8 29+7	0 34+7			+4
QQ	950	22	-			-	21	-	22	20	17	11		-	-	33			-
QQT₁T₁	Boden	20+3	14			13	18+3	-	18 13	17+3	15+2	10-5		34+8	31+8	29+7			17+[illegible]
H₁H₁H₁	41	-	-			-	-	-	-	-	-	-		-	-	-			-
H₂H₂H₂	96	-	-			-	-	-	-	(1610)	-	1620		(1614)	1604	-			-
H₃H₃H₃	225	1061	-			-	-	1060	1062	1077	-	1092		1080	1076	1067			1078
H₄H₄H₄	300	884	888			-	-	889	884	892	-	903		895	894	887			885
H₅H₅H₅	400	693	692			694	703	688	693	698	-	708		701	701	696			697
H₆H₆H₆	500	534	536			538	537	530	534	539	538	541		542	541	537			540
H₇H₇H₇	600	399	393			402	403	395	399	404	404	406		407	407	403			406
H₈H₈H₈	700	281	285			285	286	279	282	286	286	288		288	289	285			288
H₉H₉H₉	800	176	182			182	182	175	178	181	182	183		184	185	181			183
H₁₀H₁₀H₁₀	900	82	88			90	87	83	84	98	88	89		90	97	87			89
H₁₁H₁₁H₁₁	1000	-2.3	3.8			5.3	3.2	0.0	-0.5	3.6	4.3	6.8		4.1	9.1	0.6			5.1
Hr₁Hr₁	41/96	-	-			-	-	-	-	-	-	-		-	-	-			-
Hr₂Hr₂	96/225	-	-			-	-	-	-	(533)	-	528		(534)	528	-			-
Hr₃Hr₃	225/500	(527)	-			-	-	530	528	538	-	551		538	535	530			530
Hr₄Hr₄	500/1000	536	533			530	534	530	534	536	534	635		538	536	536			534
P₁P₁TTU₁	Markante Punkte	-	-			-	-	-	-	-	-	-			-	-			-
		-	-			-	-	-	-	-	-	-			-	-			[illegible]
		-	-			-	45796	-	-	-	-	-			-	-			[illegible]
		-	-			-	52691	-	-	-	-	-			-	-			24561
		-	-			-	53696	19611	-	-	53671	-			10561	-			[illegible]
		23631	-			-	55676	19661	-	-	56662	10561		10501	16581	-			[illegible]
		46741	-			-	57659	24611	45151	12551	65566	15581		15561	24731	-			[illegible]
		55591	-			-	92538	45751	66569	18551	88068	19561		25511	46911	26621			[illegible]
		56651	26621			35941	73539	53681	76124	55641	92018	44915		75880	59699	49999			[illegible]
		82050	84041			52681	91698	64601	85649	93041	99029	48685		98000	57696	84040			[illegible]
		92050	83031			89531	96020	82001	94067	97031	97029	57626		83020	93598	94100			[illegible]
		98059	99040			99100	98030	91022	91049	99040	99030	83055		96090	94819	96107			[illegible]

Klartexte (morgen)

München: 0.1-1.1 7/10 Fs, 1.7-5.0 10/10 Ns, 6.1-6.3 ?/10 Cs, E u. S. darin Vereisung.

Wien: ∞² -0.8, ∞° n.e.z. 0.8-2.7, ∞² 2.7-4.5, ∞° -0.8 10/10 ... Sc, 1.9-2.9 9/10 Sc Des. i. E 3.0 Ac 3.9-4.6 9/10 Ac u. As, ? Gr 4/10 Ac u. Cs, ... Faser, i. E u. W stark aufgelöst.

Paris:

...erden ab 1.1.1940 bis auf ...ruppe verbreiteten Analyse ...9 vom 21.12.1939).

Wetterlage von heute morgen: Freitag, 24. Nov. 44



Wetterübersicht

Freitag den 24. November 1944

Im Bereich der mitteleuropäischen Frontalzone entwickelte ...h an der Südflanke des zyklonalen Steuerungszentrums ein Vorstoß warmer Luft... ...assen, wie er in dieser Form über dem belegten Raum nur selten zu verfolgen ist. ...e Warmluft, die an der Westflanke des Spanienhochs auf direktem Wege aus dem ...ittelmeerraum nach Mitteleuropa geführt wurde, zeigte noch die Merkmale einer ...ischen Masse. Im Warmsektor traten nachts verbreitet Bodentemperaturen ...n über 10° auf, und die Nullgradgrenze stieg zeitweise auf 2500 m an. Das ...estmitteleuropäische Hoch weist heute eine relative Topographie von 552 dyn. ...m auf.

Der Charakter des über Mitteleuropa entstandenen Warm... ...ktors war stark zyklonal. Die bereits gestern über großen Räumen fest... ...stellten hochreichenden Nimbostratusmassen hielten sich über dem südlichen ...d entwärtigen Reichsgebiet noch bis heute früh. Durch anhaltende Hebung ...stand hierdurch bereits gestern eine Konvergenz, die der in der Höhe einge... ...tenen Abkühlung entsprach. Die hierdurch fortlaufend gesteigerte Labilisierung ...rte zur Ausbildung einer Höhenkaltfront, hinter der dann auch allmählich ...Druck ein wenig zu steigen begann. Im 24-stündigen Änderungsbild prägt ...n dieser Anstieg lediglich in einer Unterbrechung des verbreiteten Druckfalls ...s. An der Rückseite der Höhenkaltfront wurden bereits abends über Südwest... deutschland hochreichende Quellungen festgestellt, und der anhaltende Regen ließ nach. Bis heute früh trat in mittleren und höheren Schichten bis zu 7° Abkühlung ein, sie ist bis nach Nordital[ien] nachweisbar. Durch Schauercharakter und Weststau verstärkt, wurden auf den Höhen des Schwarzwaldes in 24 Stunden 94 mm (Horn spitze) beziehungsweise 70 mm (Feldberg), in tieferen Lagen Süddeutschlands vielfach über 30 mm Regen gemessen. Eine eigentliche Wetterbesserung trat aber erst hinter der Bodenkaltfront auf, die der Höhenkaltfront in geringem Abstand folgt. Hinter ihr erst setzt sich die Abkühlung bis zum Boden durch. Wie rechtsdrehende Höhenwinde, Druckfall und Wolkenaufzug belegen, folgt an ihr rasch eine weitere Störung nach.

Durch die Zweiteilung des Hauptfallgebietes wird die Warmluftwelle im wesentlichen nach Osten getragen. Das Mutterief selbst wandert längs der norwegischen Küste und beendet dort von Süden her die vorherrschende ablandige Strömung. Über Mitteleuropa wird, da der hohe Druck über dem Südwestraum keinerlei Abbauerscheinungen zeigt, das milde regnerische Wetter anhalten.

ges. Brezowsky
Zentrale Wetterdienstgruppe

Freitag den 24. November 19

Ausland: Bodenstationen: Küstenorte o	Höhe m	JJJ	Gestern 14 Uhr CC	wwVhN	DDFWN	PPPTT	UC app		Gestern 19 Uhr CC	wwVhN	DDFWN	PPPTT	UC app	RR	Heute 2 Uhr CC	wwVhN	DDFWN	PPPTT	UC app		Heute 8 Uhr CC	wwVhN	DDFWN	PPPTT	UC app	RR
Vardö o	12	004																								
Ingöy o	4	005																								
Tromsö o	102	008	54	01961	18182	96654	70808		04	01990	30102	93059	70810	92538							54	01964	18319	86553	60809	00568
Bodö o	17	010							02	03890	08628	28352	6x810	00538	04	02890	08504	89653	6x702							
Nordöyan o	37	014	02	03990	10628	87900	6x813		01	03890	14528	83301	7x608	00393							96	61866	12427	48204	80400	00281
Krakenes o	41	021	82	61654	16668	81607	8x716		82	61655	16748	75908	9x713	96161	82	03764	xxx65	74006	x0300		52	68654	Sturm 60 16988	72007	0x200	01561
Utsira o	56	028							02	22678	12568	84505	9x901	•							54	xxxxx	20425	85007	83300	xxxxx
Lister o	9	030	6x	62558	12668	89805	0x812		xx	035x8	08268	87206	0x806	03461	xx	036x8	24428	88208	9x303		80	01753	24523	88207	90201	00371
Feröer o	9	036	5X	03738	16328	94804	8x815		5x	62638	16468	91203	9x811	-							5x	03648	22348	86604	0x402	05361
Aarhus o	47	180							5x	51438	16458	92605	0x802	99251	5x	51438	22368	90107	0x804		50	05544	24354	90806	00303	99251
Kopenhagen o	1	181	5x	03735	12428	95665	9x708		5X	05526	12428	93805	9x805	97250	xx	57009	12359	91606	0x705		57	22463	22255	91707	04707	01441
Skagen o	3	182	57	03734	13388	94305	8x914		6x	62638	14568	91505	9x805	01561	6x	62638	18568	88506	9x806		57	02744	24247	88107	90722	05271
Biarritz	29	202																								
Lyon	196	210																								
Paris/Le Brg.	46	215																								
Brest	75	220																								
Le Havre o	119	230																								
Marseille	12	231																								
Nanzig	236	237																								
Châteauroux	153	252																								
La Coubre o	6	269																								
Helder o	6	291	5X	65318	20568	95610	0X702		5X	58327	22568	95510	0x401	01321	5X	05556	24527	95910	0x701		50	08353	20343	94609	00605	-
Vlissingen o	1	292																								
De Bilt	12	293	6x	61525	22268	97212	0x704		5x	05525	22468	97312	0x402	-	60	05544	22482	98110	90002		5x	22548	22368	96701	9x806	-
Genua o	2	305	52	03745	10228	09011	9x813		52	09445	00058	08411	9x300	95121	5x	52448	00058	07510	9x803		50	02755	32125	06110	91701	01101
Venedig o	10	312	07	05490	02138	11808	7x812		57	05575	24138	08207	8x602	00150	00	05590	00000	07904	80806		04	05490	30103	06903	00401	00150
Zara o	12	315																								
Rom o	3	322																								
Brindisi o	16	331																								
Cagliari o	35	338																								
Syrakus o	15	656																								
Madrid	667	353	60	05648	00028	25610	80907		54	02654	00035	26507	80603	00100	5x	03758	00028	05306	9x701		xx	444xx	2414x	24017	9x704	00050
Almeria o	65	356	5x	03738	18128	23019	8x911		50	82734	20114	22316	90602	00171	xx	461x9	00049	21414	0x906		xx	462x9	32149	20612	21401	00321
Mahon	40	357	00	01290	26401	17819	71814		00	00890	00000	16816	80600	00200	00	01790	00014	15715	96907		00	00990	24700	20914	80401	00390
Barcelona o	42	358	00	60840	28200	17649	50813		03	01890	32413	16414	90403	00180							00	04690	28302	14414	60401	00350
La Coruña o	57	362	57	03755	20228	21816	7x901		60	61754	30424	21416	80200	09371	40	01753	20313	21415	80804		54	02754	20315	18015	91809	00370
Lissabon	227	384																								
Funchal o	110	395																								
Pt. Delgada o	22	396																								
Horta o	65	398																								
Teneriffa o	37	400							00	00990	08100	25621	80601	00190							80	02845	24115	23917	80803	00181
V. Cisneros	6	404							07	057x0	03512	18023	60402	00370							54	05863	04403	18017	10401	01381
Pinsk	137	569																								
Kauen	83	466																								
Riga	2	470																								
Dorpat	81	476																								
Helsinki	15	481																								
Vaasa	9	483																								
Kuopio	233	484																								
Rovaniemi	80	607																								
Budapest	130	541	62	62655	12268	10165	90813		50	67658	10168	08603	90801	-	53	64648	00068	06002	00910							
Bukarest	92	575																								
Klausenburg	374	590																								
Belgrad	138	701																								
Sofia	538	720																								
Athen	239	730																								
Canea (Kreta)	63	737	80	81751	26358	07513	7xxx5																			
Tunis	10	060																								
Orel	191	841																								
Dno	71	858																								
Minsk	211	887																								
Smolensk	234	889																								
Kiew	185	957																								
Dnjepropetrowsk	62	968																								
Odessa	50	975																								
Mariupol	40	981																								
Sewastopol	8	988																								

Bergstationen:	Höhe m	JJJ	Gestern 14 Uhr CC	wwVhN	DDFWN	PPPTT	UC app		Gestern 19 Uhr CC	wwVhN	DDFWN	PPPTT	UC app	RRTTE	Heute 2 Uhr CC	wwVhN	DDFWN	PPPTT	UC app		Heute 8 Uhr CC	wwVhN	DDFWN	PPPTT	UC app	RRTTE
Mussalla	2926	726																								
Lomnitzer Spitze	2640	685																								
Fanaraken	2072	024	XX	46009	14679	60560	0x710								XX	83009	19749	56857	00704		XX	83109	20649	54559	00706	-
Mt. Ventoux	1900	248																								
Puy de Dôme	1467	246																								
Izana	2367	401							00	009x0	14600	xxx07	03601	00130							00	009x0	14300	xxx06	50605	00050

Höhenwinde (dd vv)

uu = Datum G₁G₂ = Uhrzeit (DGZ.)

dd = Windrichtung (N = 36) vv = Windgeschwindigkeit in m/S

Ort	bei El Grove	Kopenhagen	Helgoland	Emden	bei Friedrichshafen	Berlin	Krakau	Pilsen	Wien	Berlin	Kopenhagen	Krakau	Drontheim	Emden	Venedig
uuG₁G₂	23 14	23 14	23 16	23 13	23 17	23 17	23 17	23 17	24 05	24 05	24 05	24 06	24 05	24 05	24 05
27.0 km															
21.0 „															
16.0 „		(17.0) 28 10												(15.0) 29 60	
13.0 „		28 60		27 80					(14.0) 31 30			(12.5) 30 60		29 90	
11.0 „	36 110	30 50	(10.3) 26 50	27 80	33 100	28 70	30 90	27 70	(9.5) 28 05	(11.5) 28 50	23 70	27 50	22 100	29 80	30 90
9.0 „	35 120	29 30	25 10	26 10	32 90	29 80	34 130	28 60	(8.5) 26 20	28 50	23 60	25 40	24 40	29 100	30 80
7.0 „	25 130	29 20	26 50	26 60	29 100	29 70	30 80	30 60	(7.5) 27 30	24 30	23 60	29 30	24 90	29 80	32 70
5.3 „	26 100	29 40	36 40	35 50	28 110	29 30	28 40	28 50	32 40	26 30	23 30	31 40	24 70	28 70	32 80
4.0 „	26 80	30 50	26 30	25 30	28 110	29 30	29 30	28 30	34 50	29 40	23 30	34 30	22 70	28 50	31 50
3.0 „	25 90	30 50	28 40	28 20	28 100	27 30	28 40	29 30	31 50	29 50	33 30	24 30	22 40	28 60	(3.3) 33 60
2.0 „	25 40	31 30	27 40	29 40	28 90	26 40	28 50	26 40	34 40	29 40	25 30	22 20	32 40	27 40	(2.3) 27 20
1.5 „	25 50	C	27 40	29 40	27 80	25 30	26 60	27 40	28 50	30 50	26 30	24 20	32 30	26 50	36 40
0.8 „	25 30	14 30	27 40	28 40	25 50	24 30	24 30	22 20	14 20	29 50	26 30	23 20	21 40	26 50	34 30
0.3 „	15 20	-	-	26 40	(0.6) 24 30	24 30	(0.4) 23 10	22 19	13 20	28 40	(0.3) 35 30	(0.4) 20 40	19 40	26 50	07 20

Piloten Vortag — Piloten heute

Ort	Swinemünde	Blaavandshuk	Sørvaagen	Bardufoss	Litzmannstadt	Celle	Wien	Freiburg	Mailand	Hammarholm
uuG₁G₂	23 10	23 14	23 17	23 17	23 18	23 16	23 17	23 17	23 17	23 17
7.0 km	(9.0) 30 40	(9.3) 26 40			(6.8) 28 40	(6.7) 27 60	(7.4) 30 70	(9.0) 28 120	30 120	(10.5) 25 40
5.3 „	29 50	(7.0) 27 40	13 20	26 50	29 30	16 50	28 30	(7.5) 27 160	30 100	(8.0) 25 40
4.0 „	29 60	(6.3) 26 40	20 20	33 30	28 20	26 30	27 30	(5.3) 28 80	32 80	(5.3) 26 50
3.0 „	29 60	27 40	17 40	(3.3) 30 30	28 30	27 30	27 40	27 70	32 60	26 40
2.0 „	29 70	27 50	11 50	12 30	26 40	28 20	(2.3) 26 30	36 60	31 50	15 40
0.8 „	24 40	26 30	16 60	12 10	24 90	28 30	15 30	24 60	18 40	23 50

Ort	Libau	Kristiansand	Leeuwarden	Friedrichshafen	Nesr	Litzmannstadt	Bergen	Pilsen	Mailand	Blaavandshuk
uuG₁G₂	24 04	24 05	24 05	24 05	24 04	24 05	24 05	24 05	24 05	24 05
7.0 km		(11.8) 26 70	(7.5) 28 10	(9.0) 27 10	(10.2) 26 60	23 40	(10.8) 24 140	28 40	(9.0) 33 70	(10.6) 38 50
5.3 „	28 30	(9.0) 27 50	26 60	28 60	(8.0) 26 50	25 30	(9.8) 25 120	29 40	(9.0) 33 40	(9.0) 28 50
4.0 „	25 20	(6.3) 26 60	28 60	19 60	(5.5) 27 40	25 30	(5.3) 24 120	29 40	(6.5) 31 70	(6.5) 26 50
3.0 „	19 20	27 60	29 60	29 60	26 30	25 40	22 100	29 70	34 80	25 50
2.0 „	19 40	26 50	27 50	29 60	25 20	25 30	17 100	30 50	32 20	26 50
0.8 „	16 20	28 40	26 40	26 30	25 30	23 40	12 30	27 40	29 30	24 30

Wolkenmessungen

C = Wolkenart
vv = km/std.
dd = Zugr. 36 = N

Ort		
uuG₁G₂		
Cu. Höhe		
dd vv		
Ort		
uuG₁G₂		
Cu. Höhe		
dd vv		
Ort		
uuG₁G₂		
Cu. Höhe		
dd vv		

Täglicher Wetterbericht

des Deutschen Reichswetterdienstes
Herausgegeben von der Deutschen Seewarte
Verlagsort Hamburg

Jahrgang: 69 Nr. 330

Seite 1

Sonnabend, den 25. November 1944

Erläuterung: Die Beobachtungen sind sämtlich in der Form der 1935 in Warschau beschlossenen Einheitsschlüssel wiedergegeben. Kurze Erläuterungen zu den einzelnen Ziffern werden zu Beginn jedes Vierteljahres beigegeben. Ausführlich finden sie sich in „Anweisung zur Verzifferung von Wettermeldungen", herausgegeben vom Reichsluftfahrtministerium. Alle Zeitangaben in DGZ.

Deutschland – Gestern 14 Uhr / Gestern 19 Uhr

Landstationen: Küstenorte o	Höhe m	JJJ	14 Uhr C_LC_M	14 Uhr $wwVhN_h$	14 Uhr DDFWN	14 Uhr PPPTT	14 Uhr UC_Happ	19 Uhr C_LC_M	19 Uhr $wwVhN_h$	19 Uhr DDFWN	19 Uhr PPPTT	19 Uhr UC_Happ	19 Uhr RR $\frac{T_gT_x}{SV_{s^o}}$ E
mburg-Fu.	18	403	5x	15665	10325	93411	8x809	5x	61448	14458	88510	0x814	01134
ensburg/Fgh.	41	400	xx	48109	18369	91309	0x905						
el	28	460	5x	92538	18368	92409	0x706	5x	62528	14428	57509	0x813	96101
rnemünde o	1	406	5x	22634	20428	93611	8x401	5x	05644	16408	91104	9x705	97161
kona o	1	464						50	05655	16465	91719	0x804	97961
esterland	10	461	xx	67109	22129	90909	0x908	6x	64328	20468	94929	0x819	09011
elgoland o	50	465	5x	11428	22548	91018	0x912	xx	64109	22769	85010	0x815	05511
rkum o	6	401	5x	15638	16528	90610	9x916	6x	21538	20568	86710	0x305	04251
emen	4	442	57	15644	18425	93212	80808	6x	61638	18668	88211	0x805	94121
rdhorn	22	402	5x	21748	23428	91711	9x317	6x	21748	20458	89511	9x603	01121
tmold	178	187	5x	25858	20268	95912	8x807	5x	62448	53468	91911	9x808	05121
nnover	51	421	5x	05655	18327	94913	7x709	5x	61535	16368	90511	8x711	xxxx1
gdeburg	45	408	50	05665	18425	93212	80707	5x	62658	16468	89310	98706	96131
sen	123	437	6x	52428	14458	94310	0x815						
ln	48	436											
chen	202	407											
er	265	049	6x	54428	18688	97911	0x811						
ssel	289	351	8x	05636	20428	96810	0x809	5x	22x42	20528	92810	0x709	-
ankfurt/M	111	412	62	59436	16558	98711	9x813	52	62745	20668	96712	8x602	01121
arbrücken	189	441	57	62535	18168	00312	0x809						
mberg	315	426	97	25646	16286	01811	93988	62	61437	18368	99611	0x702	04121
nenbad	538	516											
aßburg	151	219											
tingen	427	443	6x	25756	20528	01112	8x712	62	52645	20358	00510	0x901	03121
edrichshf.	400	444	8x	02857	20167	04412	7x711	8x	03858	20428	03711	8x300	02xx2
nchen	528	414	5x	25967	18327	03910	8x810	50	02865	20418	02210	70803	02130
sbruck	573	507	58	42333	00046	07006	0x709	5x	45135	32148	06904	0x704	96xx4
nemünde o	3	456	54	05645	30366	94110	90922	50	08664	18324	93709	90802	012x1
ttin	1	404	57	05654	18367	96210	9x302	53	08464	16327	95010	0x805	9710x
ow	70	450	5x	05635	24328	95211	8x702	50	08434	16304	93209	00711	97111
rln	48	440	5x	05665	20467	96911	8x902						
nkeuditz	131	449	54	05755	18386	98412	8x704	5x	52768	14468	94710	9x711	96131
urt	320	646	59	02844	18325	98311	72701	5x	22758	18368	94910	9x709	95121
esden	230	410	54	05774	22465	98612	71902	50	05665	16325	96610	80808	97121
uen	449	458						5x	52538	18428	-	-	/
g	363	669	74	01853	24624	00712	60603	54	05654	12324	00009	70605	00130
ewes	408	670	87	02855	32226	01911	70703	57	22853	16224	01010	80704	00120
ütz	263	676	6x	05448	16248	04304	0x701	5x	62348	12228	04804	8x201	x9041
ssa.	302	865											
zburg	434	508	8x	40767	46367	05409	8x909						
en	157	501	57	05534	16366	04507	04702	05	05590	20125	04804	04001	92071
z	334	505						xx	46109	00049	06103	0x400	00100
genfurt	449	502						04	45290	00001	08953	20101	00037
genwalde o	7	429	6x	03558	20158	94707	9x304	6x	03558	00028	94708	9x300	00051
nzig	15	405	6x	64425	16348	94007	9x601	57	02743	18167	95107	9x204	05082
nigsberg	20	422	5x	22538	14468	94905	9x704	6x	62238	14268	95305	9x701	03052
mel o	3	447											
orn	47	551	5x	62418	16168	95406	0x703	07	47390	22164	97207	00205	04091
sen	99	552	5x	25648	24568	96410	9x305	9x	05944	18327	97308	0x111	03100
nberg/Schl.	148	420	5x	02747	24367	98411	9x103	50	08443	18113	91805	9x001	02111
slau	117	411	52	02796	24567	99011	8x2xx	05	02794	16324	99708	80100	92121
witz	255	454	57	05654	22568	00906	0x403	50	05654	20564	01705	90301	97060
rschau	107	556											
stock	135	555											
mannstadt	176	557	6x	63548	18468	97606	0x503	5x	05534	22468	99908	9x307	01091
bin	203	559											
akau	216	561	9x	62498	24268	01206	9x701						
nberg	330	571											

Deutschland – Heute 2 Uhr / Heute 8 Uhr

Landstationen: Küstenorte o	2 Uhr C_LC_M	2 Uhr $wwVhN_h$	2 Uhr DDFWN	2 Uhr PPPTT	2 Uhr UC_Happ	8 Uhr C_LC_M	8 Uhr $wwVhN_h$	8 Uhr DDFWN	8 Uhr PPPTT	8 Uhr UC_Happ	8 Uhr RR $\frac{T_nT_n}{SV_{s^o}}$ E
mburg-Fu.	5x	61745	18468	86510	0x404	5x	05745	20225	85807	9x601	03070
ensburg/Fgh.						5x	51636	30358	84925	9x408	03051
el	6x	05648	53638	84410	8x805	62	22635	22468	84708	0x402	04071
rnemünde o	5x	05545	12468	86809	9x706	52	05645	18428	85610	9x804	01161
kona o	5x	05547	49627	87008	9x808	57	05655	18528	95409	9x803	01261
esterland	5x	62438	24368	83009	0x201	50	05755	22465	85506	90305	02060
elgoland o	5x	41334	22567	84008	0x402	5x	22737	32367	-	-	-
rkum o	5x	51558	22528	86608	0x702	86	25745	28346	87906	9x305	92471
emen	5x	05755	20528	87010	9x701	5x	22748	20358	-	-	-
rdhorn						5x	02747	28327	88707	9x303	94071
tmold						5x	62626	28168	89007	9x310	05271
nnover	5x	05768	20228	88611	8x807	5x	62545	34368	87309	9x701	xxxx1
gdeburg	57	05654	16228	90709	9x806	5x	32546	14468	87510	9x608	02091
sen											
ln	5x	62548	14258	89210	5x716	5x	05665	20168	94007	9x102	40071
chen											
er	6x	62638	18668	91512	0x812	52	03745	20368	92805	9x303	08091
ssel						57	22627	26457	88609	0x503	03090
ankfurt/M	6x	66338	20668	92211	0x816	8x	22745	20567	91711	9x305	06101
arbrücken	62	12535	57568	93812	8x813	5x	22636	24368	94611	8x316	18xx1
mberg	62	62646	18288	96810	9x811	62	62537	18368	94710	9x200	05102
nenbad											
aßburg											
tingen	5x	03768	18268	96310	9x710	5x	62845	18308	94610	9x200	04081
edrichshf.	52	62765	16168	02809	8x703	52	62656	18168	98709	9x002	05071
nchen	5x	62768	16468	99408	9x885	5x	62868	22568	97709	8x701	06081
sbruck	xx	46109	00049	03803	0x710	52	42313	08248	00603	0x605	00034
nemünde o	5x	22638	16468	88409	02812	52	05636	16368	87509	0x802	01261
ttin	52	61544	16568	90310	9x810	57	05544	18428	88610	9x803	92091
ow	5x	22734	22468	89210	0x802	52	62554	20228	88009	0x604	01091
rln	51	05564	20468	90911	9x605	5x	62546	14308	88210	0x809	04091
nkeuditz	5x	22568	16468	92211	8x706	52	67657	16528	88011	9x706	96101
urt	6x	05653	18568	92210	9x910	5x	22745	18568	89211	9x504	02091
esden	5x	05558	20468	94310	9x709	57	64756	16468	90011	8x809	02101
uen	5x	05548	18458	94709	9x708	5x	61638	18538	-	-	-
g	5x	05658	20668	97010	7x706	52	03755	16468	94409	7x706	-
ewes	52	05750	26228	92609	9x708	77	07754	18336	96210	70710	99xx1
ütz	xx	48009	12459	03903	0x404	5x	05538	16368	00805	8x903	-
ssa.						62	62355	16468	98709	0x605	07081
zburg	5x	61766	14228	02007	9x910	57	05774	14226	00506	80710	01060
en	5x	22328	16168	03505	0x702	xx	48209	10468	04804	0x703	02031
z	xx	46009	00049	04901	0x708	54	45266	00047	02902	00802	00031
genfurt	xx	46109	00049	08153	0x904	xx	46209	00049	07053	0x903	00538
genwalde o						5x	03568	00058	89210	9x300	93151
nzig	5x	05526	14408	93308	0x708	5x	52428	16568	94307	9x604	94061
nigsberg	5x	25558	14168	99506	0x703	6x	05536	12638	93908	9x704	97051
mel o											
orn	50	15435	14226	96007	00707	5x	05628	14328	93707	9x703	95061
sen	6x	64448	14528	92708	9x911	5x	05657	16307	92608	9x601	02071
nberg/Schl.	5x	63538	16268	94009	0x910	57	02755	24127	94709	9x908	05061
slau	5x	62668	14568	96408	8x80R	67	02865	14467	94709	8x603	94071
witz	00	05690	18410	00205	90707	55	05654	16456	99006	9x701	97041
rschau						54	05764	18305	-	-	-
stock											
mannstadt	xx	08328	16328	98406	0x807	57	05654	16528	96707	8x803	97241
bin											
akau	5x	08265	08245	02003	0x705	5x	05765	16257	00307	8x702	97021
nberg											

Bergstationen – Gestern 14 Uhr / Gestern 19 Uhr

Bergstationen:	Höhe m	JJJ	14 Uhr C_LC_M	14 Uhr $wwVhN_h$	14 Uhr DDFWN	14 Uhr PPPTT	14 Uhr UC_Happ	19 Uhr C_LC_M	19 Uhr $wwVhN_h$	19 Uhr DDFWN	19 Uhr PPPTT	19 Uhr UC_Happ	19 Uhr $R_tR_tT_xT_xE$
nblick	3106	503						xx	48009	22519	85657	9x200	93xx9
spitze	2962	416	xx	02943	53684	91901	99808	xx	46109	24649	97654	0x811	95549
birzkogel	2397	506						57	02823	26644	51302	89911	00xx9
neekoppe	1602	426	xx	46009	59769	20800	0x203	xx	67009	55869	11001	0x703	02029
erkogel	1577	862											
dberg/Sch	1493	427	xx	67109	53669	36064	0x710	xx	67009	53969	35803	0x703	17044
öckl	1446	511											
ozer	1214	519	xx	49309	26369	65504	0x704	xx	67109	18569	63704	9x807	09064
chtelberg	1213	419	xx	46009	57769	x2604	0x604	xx	46004	55759	59814	0x807	01044
misgrnde	1166	561	xx	67004	51669	70306	8x809	xx	64009	54669	65306	8x801	08064
ocken	1141	418	xx	49109	23889	67604	9x806	xx	67009	23869	64605	08645	-
sserkuppe	923	423	xx	67009	20669	93006	00907	xx	67009	16969	90007	0x807	90084
elsberg	915	445						xx	67109	53869	86606	0x702	05066
hler Asten	840	417	xx	67009	20649	98106	0x712	xx	67009	55768	93307	0x704	02091
dberg/Ts	801	424	xx	67009	18569	06007	0x812	6x	49706	55968	19408	0x803	05091
nmit	673	397	xx	46109	53569	20809	0x713	xx	49009	61769	03907	0x603	04101

Bergstationen – Heute 2 Uhr / Heute 8 Uhr

Bergstationen:	2 Uhr C_LC_M	2 Uhr $wwVhN_h$	2 Uhr DDFWN	2 Uhr PPPTT	2 Uhr UC_Happ	8 Uhr C_LC_M	8 Uhr $wwVhN_h$	8 Uhr DDFWN	8 Uhr PPPTT	8 Uhr UC_Happ	8 Uhr $R_tR_tT_nT_nE$
nblick	07	02844	24545	83957	86807	07	02954	22636	82656	87804	00679
spitze	xx	46009	23749	95754	0x707	5x	05648	16548	94554	0x703	00559
birzkogel	07	04890	20584	50062	80907	xx	46009	22549	48355	0x802	00xx9
neekoppe	xx	67009	55969	19001	1x307	xx	67009	55869	15701	0x201	06009
erkogel											
dberg/Sch	xx	67009	51869	33004	0x709	xx	67009	53869	31403	0x301	57034
öckl	50	02746	30226	65302	8x700	xx	02845	28326	41402	80706	00024
ozer	xx	67109	22469	62905	0x701	xx	67409	20569	59004	0x605	20034
chtelberg	xx	57009	57759	58404	00906	xx	57009	57759	55305	0x807	16044
misgrnde	xx	46009	49669	65706	0x809	xx	46005	16569	64405	0x401	20054
ocken	xx	46009	20869	62004	0x607	xx	46009	22769	59905	0x703	13034
sserkuppe											
elsberg	xx	46009	53959	83305	0x715	xx	46109	51960	81306	0x703	16056
hler Asten						xx	67009	32669	85207	0x501	-
dberg/Ts	xx	67009	20669	99707	0x815	xx	44109	26569	99706	0x206	13061
nmit											

Berichtigungen

Sämtliche Karten des Täglich
weiteres nach der von der Z
gezeichnet. (Erlaß RLM.

Wetterlage von gestern: *Freitag 24 Nov. 1944*

14 Uhr

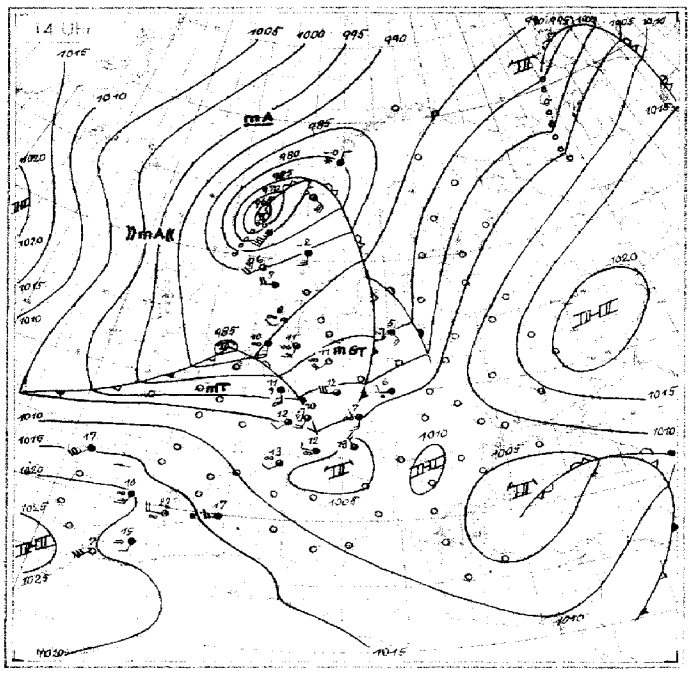

19 Uhr

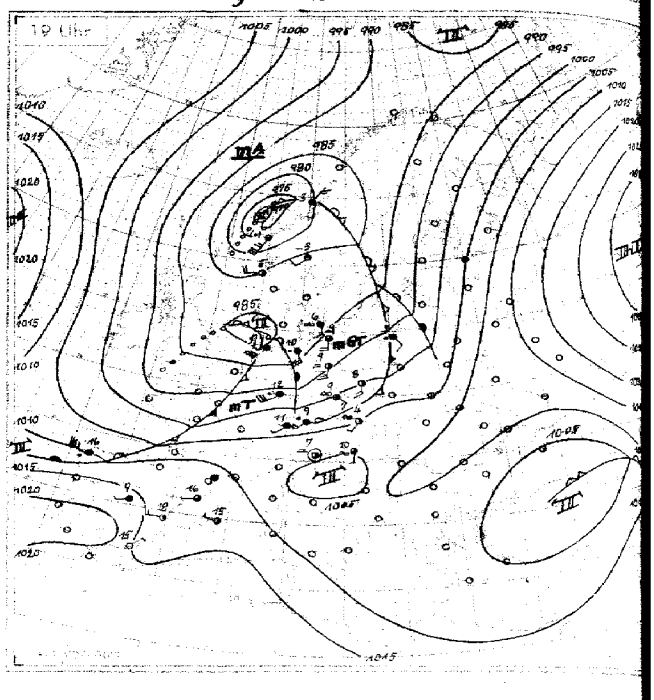

Wetterlage von heute früh: *Sonnabend 25. November 1944.*

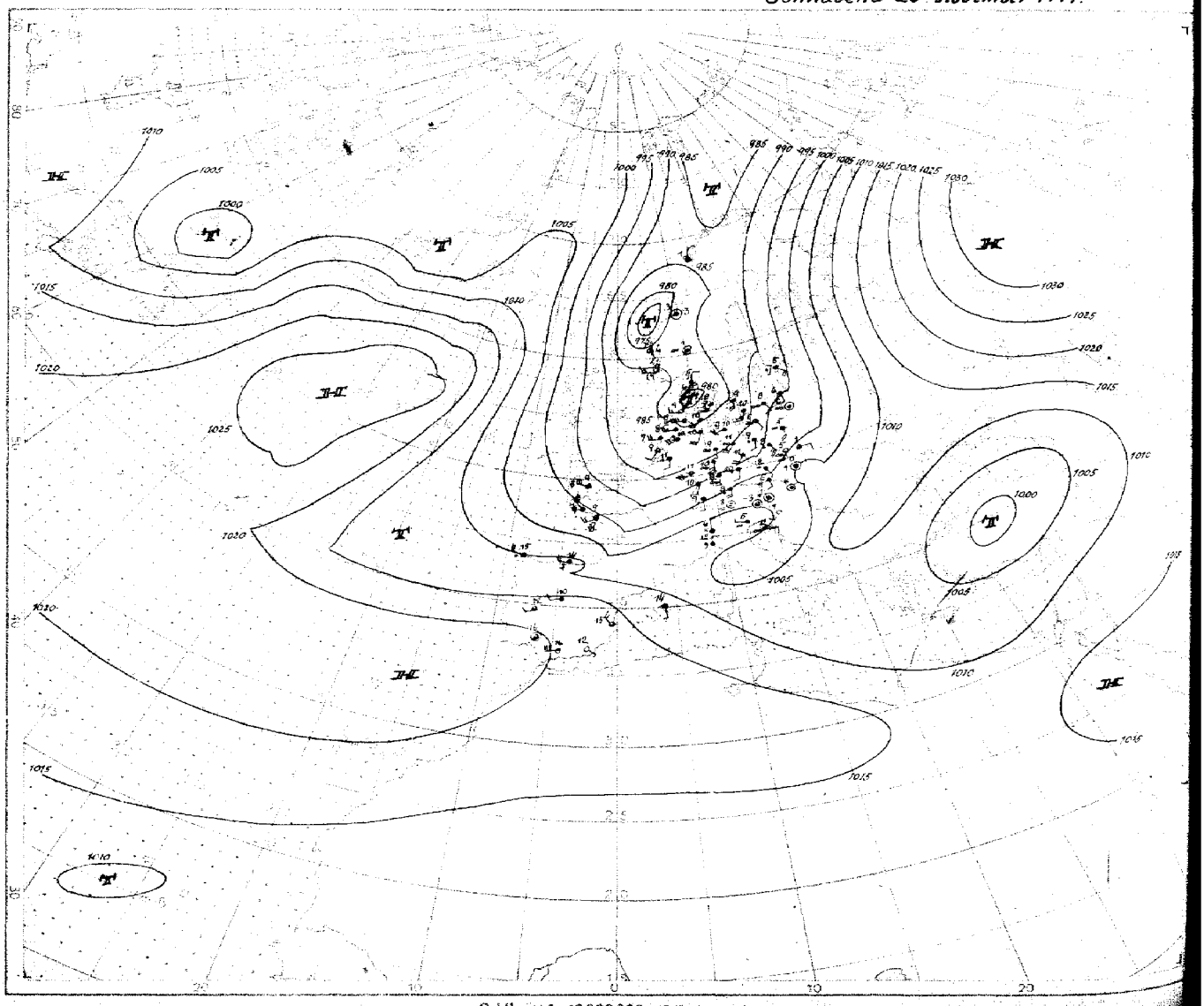

2 Uhr M.1 : 40 000 000 (60. Breitengrad)

Nr. 330

Höhen-Aufstiege

1. Teil

Sonnabend den 25. November 1944

Seite 5

Schlüssel: Kenngruppe: IIIGG $H_8H_8E_8T_tT_t$; $Q_1Q_2Q_3Q_4E_8$ $s_1 s_2 s_3$ GG; $Q L_1 L_2 t_1 t_2$ yy GG — $Ha_4Ha_5Ha_6Hr_1Hr_2$ $Hr_3Hr_4Hr_5Hr_6z_8$

Hauptisobarenflächen: $Ha_1Ha_2Ta_1Ta_1Ua_1$ $Ha_2Ha_3Ta_2Ta_2Ua_2$ $Ha_3Ha_4Ta_3Ta_3Ua_3$ .... $Ha_8Ha_8Ta_8Ta_8Ua_8$ $Ha_9Ha_9Ta_9Ta_9Ua_9$ $Ha_0Ha_0Ta_0Ta_0Ua_0$ $H_bH_bT_bT_bU_b$

Markante Punkte: $P_1P_1TTU_1$ $P_2P_2TTU_2$ ....

Pseudopot. Temperatur: $9Q_1Q_2Q_3Q_4$ $Q_5Q_6Q_7Q_8Q_9$ $Q_1Q_2Q_3Q_4Q_5$ IIIPP

Ort Kennziffer Höhe	Bardufoss 139	Brontheim 017 50 m	Bergen 022 88 m	Kjeller 041 m	Kristiansand 032 30 m	Hanstholm 155 27 m	Blaavandshuk 494	Kopenhagen 194	Windau 475	Hast 266	Gerdauen 349 m
yyG₁G₁	24 41		24 47	24 47		24 47	24 47	24 46	24 46	24 46	24 48
41	-		.	-		-	-	-	-	-	-
96	-		.	.		.	-	-	.	.	-54
225	-		-	-		-59	-61	-62	-	.	-61
300	-59		-52	-53		-52	-53	-54	-52	.	-49
400	-37		^{7}-38	-37		-34	-36	-37	-35	^{6}-38	^{9}-43
500	34-28		18-28	^{4}35-24		37-23	36-23	^{8}32-26	^{5}37-23	^{6}39-26	^{9}38-21
600	^{8}31-24		24-18	^{3}36-16		^{9}32-14	^{9}34-15	^{9}33-14	^{7}33-14	^{7}31-14	^{0}33-14
700	^{8}26-4		-12	^{3}28-9		-9	^{8}27-8	^{0}33-6	-5	^{8}29-7	^{9}37-3
800	^{6}27-11		19-6	^{5}25-4		32-5	^{0}25-3	^{0}30-2	31+0	^{0}27-2	^{0}35+1
900	^{8}21-6		^{9}31+1	^{9}22-3		27+1	^{0}25+5	^{9}30+5	25+5	^{0}30+5	^{0}27+4
950	.		20	.		25	26	28	20	29	18
Boden	-10		19+4	-1		23+6	24+7	39+7	7+3	23+7	19+4
41	.		-	.		.	-	-	-	.	.
96	.		-	.		(1571)	-	.	.	.	1576
225	-		-	(1034)		1044	1041	1041	(1049)	.	1060
300	845		851	857		865	864	864	871		860
400	655		662	669		675	675	677	682	680	699
500	501		508	513		518	519	523	525	526	531
600	471		477	380		385	386	390	391	394	397
700	258		263	265		269	270	274	275	278	279
800	158		162	163		167	167	171	171	175	175
900	67		70	72		75	75	78	77	84	81
1000	-11.8		-13.6	-10.7		-9.0	-9.4	-7.0	-6.7	-3.6	-2.5
41/96	-		-	-		.	-	.	.	.	.
96/225	.		.	-		(527)	.	.	.	.	515
225/500	.		-	(521)		525	522	519	(524)	.	530
500/1000	513		522	524		527	528	530	532	530	533
Markante Punkte	.		.	.		.	.	.	.	.	.
	.		.	.		.	.	.	.	.	.
	.		.	.		.	.	.	.	.	10631
	.		.	.		.	.	.	24602	.	12621
	.		.	.		12561	.	.	45797	.	16621
	.		29551	.		21601	.	.	34687	.	20641
	.		52764	.		27571	.	.	63618	.	22621
	.		57701	25611		64617	20601	43621	24521	40884	53685
	.		62646	27561		74571	25611	27601	75631	75560	88660
	80501		73611	46622		76581	92051	45826	89051	87040	89050
	97551		86519	92630		93021	89060	77530	96011	96080	93010
	98549		99059	96009		99070	99070	99089	99050	00080	99059

Ort Kennziffer Höhe	Bolenhafen 880 3 m	Swinemünde 485	Hamburg 400 12 m	Celle 182	Emden 154 1 m	Leeuwarden 640	Leeuwarden 410	Helder 291	Helder 281
yyG₁G₁		24 46	24 46	24 46	24 43	24 47	24 44	24 49	24 48
41		.	.	-	-	-	-	.	-
96		.	-	-	-	.	-55	.	.
225		.	-	-59	-	-56	-55	-53	-
300		.	-	-49	-47	-50	-47	-45	-
400		-37	-	-34	^{5}-33	^{4}-34	^{7}-32	-29	-31
500		33-24	^{8}35-23	^{8}35-23	36-24	^{4}36-21	^{8}37-22	-19	-19
600		-14	^{5}35-12	^{7}36-12	36-13	^{7}35-12	^{0}37-12	-13	-12
700		-7	^{4}30-4	-5	33-4	^{8}38-6	^{0}36-4	2	-6
800		^{4}27-1	^{6}29+2	^{0}35+1	33+4	^{9}35+2	^{9}38+2	+3	+1
900		^{9}27+5	^{8}28+6	^{0}32+6	+6	^{0}34+8	^{9}38+7	+7	+6
950		28	29	33	-	25	32	-	-
Boden		28+9	31+9	32+9	31+9	34+10	31+10	+11	+9
41		.	-	.	.	-	2121)	.	-
96		.	.	.	.	.	1596	.	.
225			.	1057	-	1053	1060	1072	.
300		.	.	877	878	873	878	887	(881)
400		682	-	686	686	682	685	692	687
500		527	528	529	528	524	528	532	529
600		393	394	395	394	390	393	397	393
700		277	276	278	277	273	276	279	276
800		174	172	174	173	169	171	174	173
900		80	78	80	79	75	77	80	79
1000		-6.8	-7.0	-5.4	-6.1	-11.2	-9.0	-5.6	-5.9
41/96		.	.	.		.	525)	-	.
96/225		.	.	.	-	.	556	.	-
225/500		.	.	528		529	533	539	-
500/1000		533	535	534	535	535	537	538	535
Markante Punkte		.	.	.	.	.	.	.	.
		.	.	.	.	.	.	.	.
		.	50738	21591	.	.	.	.	.
		.	54687	23591	.	.	06601	.	.
		.	67564	32931	.	22561	09571	.	.
		.	72535	38921	.	27561	10541	.	.
		.	75504	47215	.	44713	15541	.	.
		.	77505	67729	.	54695	19571	.	.
		37891	82037	59638	29981	67577	22551	21551	
		39882	83010	61621	63609	75519	26551	28971	.
		76551	85089	76520	64591	85100	46757	37821	51951
		99099	99119	88119	99119	99110	85050	99110	99159

Ort Kennziffer Höhe	Le Havre 280 115 m	Cherbourg 285 112 m	Brest-Château 220 30 m	St. Nazaire	bei Bôve 749	Paris 215 45 m	Siegen 020	Nürnberg 841	Münster 087 52 m	Frankfurt 412	Erfurt 046 320 m	Berlin 440 57 m	Neuruppin 214 m	Lindenberg 425 122 m
yyG₁G₁					24 47		24 47	24 48	24 45	24 46	24 47	24 47	24 45	24 48
41					.		-	-	.	-	-	-	-	-
96					+		.	.	-	-	-	-	-	-
225					-		-	-40	.	-	-	-60	.	-
300					-43		-51	-43	.	.	-44	-44	.	-
400					-27		^{7}-34	-29	.	^{7}-30	^{5}-30	-35	.	.
500					-15		^{8}36-21	^{5}42-17	^{7}40-18	^{7}44-17	^{8}39-22	^{4}36-22	^{3}33-23	.
600					-9		^{9}34-13	^{6}42-7	^{8}39-9	^{9}38-11	^{9}39-11	^{0}34-11	^{2}32-11	^{4}32-12
700					-4		^{9}32-6	^{8}45-1	^{6}37-5	^{9}36-4	^{7}36-5	^{7}32-5	^{5}32-5	^{6}31-4
800					+3		^{0}35+1	^{5}41+6	^{0}34+2	^{9}34+2	^{7}32+2	^{6}31-0	^{9}29-0	^{0}32-0
900					+10		^{0}31+7	^{0}39+9	^{0}34+7	^{0}34+7	^{0}35+7	^{0}32+7	^{0}23+6	^{0}32+6
950					-		36	34	34	34	35	31	29	34
Boden					+15		35+10	33+9	32+10	34+10	35+9	39+9	31+10	34+10
41					.		-	.	-	.	-	-	.	.
96					.		-	.	.	.	-	.	.	-
225					(1096)		(1056)	1081	.	-	-	1099	.	.
300					913		877	895	.	.	887	879	-	-
400					716		687	700	-	696	692	689		.
500					555		530	540	526	536	534	532	530	-
600					418		396	402	390	400	399	397	396	398
700					299		279	283	272	282	281	280	278	281
800					195		175	177	167	178	177	176	175	177
900					100		81	82	73	83	82	82	81	84
1000					131		-4.0	-3.3	-11.5	-2.6	-3.3	-3.3	-0.5	-1.9
41/96					.		.	-	.	.	-	.	-	-
96/225					.		.	-	-	-	.	.	.	.
225/500					(541)		(525)	542	.	.	-	527	.	-
500/1000					542		535	543	539	538	537	535	530	-
Markante Punkte					.		.	.	.	.	.	.	.	.
					.		.	.	.	.	.	.	.	.
					.		.	.	.	.	.	.	.	.
					.		24591	16991	.	37846	-	.	.	.
					25531		27561	20981	.	52658		17581	.	52653
					38211		44777	26601	-	55647	.	21611	-	55624
					54611		46778	65526	50712	56656	.	27551	48753	64614
					57631		52688	67528	68574	64577	30941	56645	68604	68647
					62561		56679	78057	81588	66679	75506	75527	72546	75646
					64551		72560	86070	82015	84049	84047	75530	75580	77560
					66661		83020	92100	86019	85520	89060	98119	89067	98080
					00150		96110	96090	98099	99119	96100	99109	99119	98100

Klartexte (gekürzt):

Hamburg: ∞-1.4, 3/10 Fe 0.3-0.4, 1.2-1.4, darü. gute Sicht, 6/10 St 2.0, 1/10 Ac tra 4.6-5.5, SW, i. o. Cs-Aufzug, nach SW in As übergeh., ab 5.0 Kondensfahne.

Münster: ∞ 1/10 0.2, 0.8-2.0, 4/10 Sc 0.2-0.15, 9/10 Fs 1.5-2.0, im N Ac-Felder bei 4.0, 3/10 Ci, Cs im W.

Neuruppin: 9/10 Fe 0.3-0.4, 4/10 St 0.6-0.7 u. 1.0-1.3, 9/10 Sc 2.0-2.4, i. Wu. NE Lücken, Quell, Ci Cs aufzugartig in SW, W, 5/10 Cs fern im E.

Frankfurt: ∞-0.5 3/10 Fs 0.5-1.8, 10/10 St u. Sc 2.0-3.5, 8/10 Sc mehrf. gesch., im E mit Unterschicht verwachs., 9/10 Ac, As 4.3-5.5, i. E. 7.4 ansteig., hoch. Cs > 6.0.

Lindenberg: Kondensstreifen 9/10 St Fs, in 150 m 8 km Sicht.

Breslau:

Ort Kennziffer Höhe	Belgrad 731	Bukarest 575	Konstanza 582 12 m		Saloniki 731 1 m		Rom 322 3 m			Athen 730 100 m	Kanea 737 14 m	Rhodos 656 88 m
yyG₁G₁												
41												
96												
225												
300												
400												
500												
600												
700												
800												
900												
950												
Boden												
41												
96												
225												
300												
400												
500												
600												
700												
800												
900												
1000												
41/96												
96/225												
225/500												
500/1000												
Markante Punkte												

Ort Kennziffer Höhe	Guernsey 168	Emden 154	Konstanza 582 72 m	Venedig 312	Mailand 302	Freiburg 500	bei Friedrichshafen 595	München 414 526 m	Klagenfurt 502 464 m	Wien 501 157 m	Lemberg 571 330 m	Krakau 561	Litzmannstadt 567		Minsk 887	Warschau 866 104 m	Breslau 411 180 m
yyG₁G₁	24 13	24 16		24 16	24 17	24 17	24 17	24 16	24 17	24 17		24 16	24 17				
41	-	-		-	-	-	-	-	-	-		-	-				
96	-	-		-	-	-54	-	-	-	-		-	-				
225	-	-56		-	-50	-56	-53	-	-57	-55		-	-61				
300	-45	-46		-	-45	-47	-47	.	-47	-46		-48	-50				
400	-30	-31		-30	-29	-31	^{7}-28	^{6}-29	-32	-35		-33	^{4}-31				
500	-19	^{2}38-19		38-20	^{4}42-17	^{8}42-18	^{8}46-17	^{5}45-18	^{0}37-22	^{7}39-20		^{6}37-21	^{6}39-21				
600	-10	^{5}39-11		^{9}37-12	^{6}38-10	^{0}40-12	^{9}41-10	^{9}36-11	^{5}34-12	^{7}36-13		^{9}35-12	^{9}36-12				
700	-2	^{5}35-1		^{5}36-1	^{6}38-1	^{0}38-4	^{0}39-2	^{9}34-2	^{5}33-4	^{9}37-3		^{0}35-5	^{7}36-4				
800	+2	^{9}35+2		+5	^{6}36+6	^{0}36+2	^{0}41+4	^{0}37+1	^{4}39+4	^{8}33+3		^{0}31+0	^{5}32+1				
900	+7	^{9}35+7		^{9}26+4	^{0}24+2	^{9}30+9	^{3}38+9	^{8}33+8	^{7}35+7	^{8}33+8		^{0}27+4	^{0}31+6				
950	-	34		23	22	-	-	-	-	22		23	30				
Boden	+12	31+9		23+3	22+5	+8	34+8	33+7	18+3	16+3		21+5	29+8				
41	-	-		-	-	-	-	-	-	-		-	-				
96	-	(1590)		-	-	1608	(1615)	-	(1603)	-		-	-				
225	-	1065		-	1083	1076	1082	-	1074	1074		(1064)	1064				
300	893	883		-	900	894	899	-	892	891		885	885				
400	698	687		702	705	701	703	701	699	698		693	694				
500	538	528		543	545	542	542	541	541	541		535	536				
600	402	393		409	409	406	406	405	407	407		401	401				
700	284	275		290	290	289	288	287	290	289		284	284				
800	179	171		185	185	189	183	182	185	183		180	179				
900	84	76		91	90	89	88	88	90	91		86	85				
1000	0.4	-9.1		6.0	6.0	2.7	2.0	1.7	6.2	5.4		1.7	-0.1				
41/96	-	-		-	-	-	-	-	-	-		-	-				
96/225	-	(525)		-	-	532	(532)	-	(529)	-		-	-				
225/500	-	537		-	538	534	540	-	533	534		(529)	528				
500/1000	537	537		537	539	539	540	539	535	535		534	536				
Markante Punkte	-	-		-	-	-	-	-	-	-		-	-				
	-	-		-	-	-	-	-	-	-		-	-				
	-	-		-	-	-	-	-	-	-		-	-				
	-	-		-	18551	-	-	-	-	-		-	-				
	-	13581		-	22521	15551	-	-		10591		-	-				
	-	21581		-	13501	18521	-	38846	15591	18881		-	-				
	-	26551		34881	26511	22551	-	40796	19551	38857		33621	-				
	18991	34901		44768	35861	14541	15561	48704	26541	75529		40621	[illegible]				
	54651	52685		82061	45751	16541	27591	58639	64064	84046		64609	27559				
	74011	64571		87036	85086	55649	38801	69529	87075	93109		81060	[illegible]				
	79011	75519		45069	87097	75010	51679	79000	93056	95069		92040	85029				
	00120	91106		91106	99069	93109	93109	94117	96024	96549		98079	98099				

Klartexte (gekürzt):

München: ∞, ab 1.8 als ≡, ∞, 10/10 Ns 1.5-3.2, 6/10 Ac, As 3.2-4.7, darin Eis?, 5/10 Ac, As im W 4-5 6.8-8.0, Ac len?, Cs, Ci.

Wien:

Paris:

Vorlage

Karten vom Frühtermin

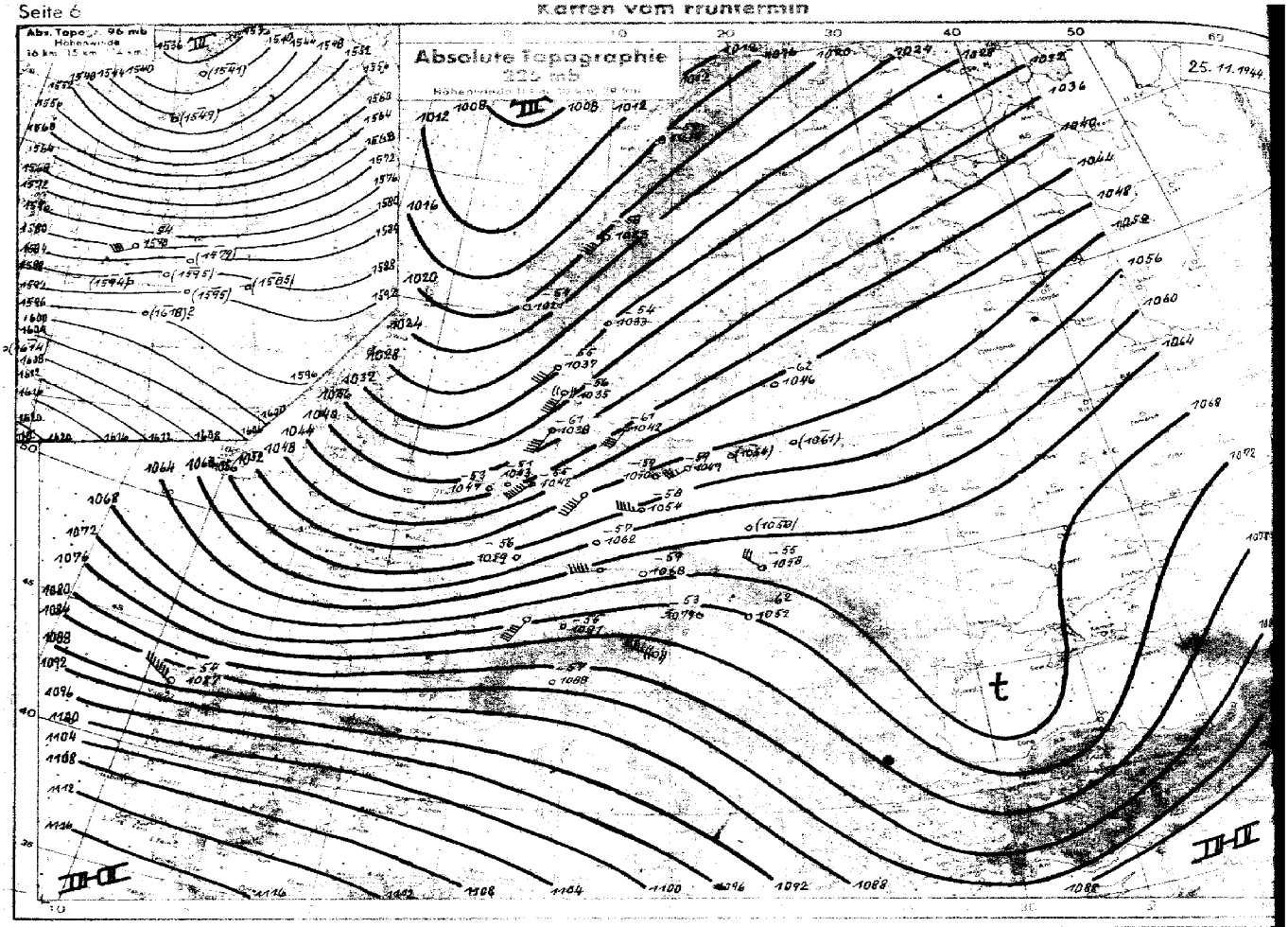

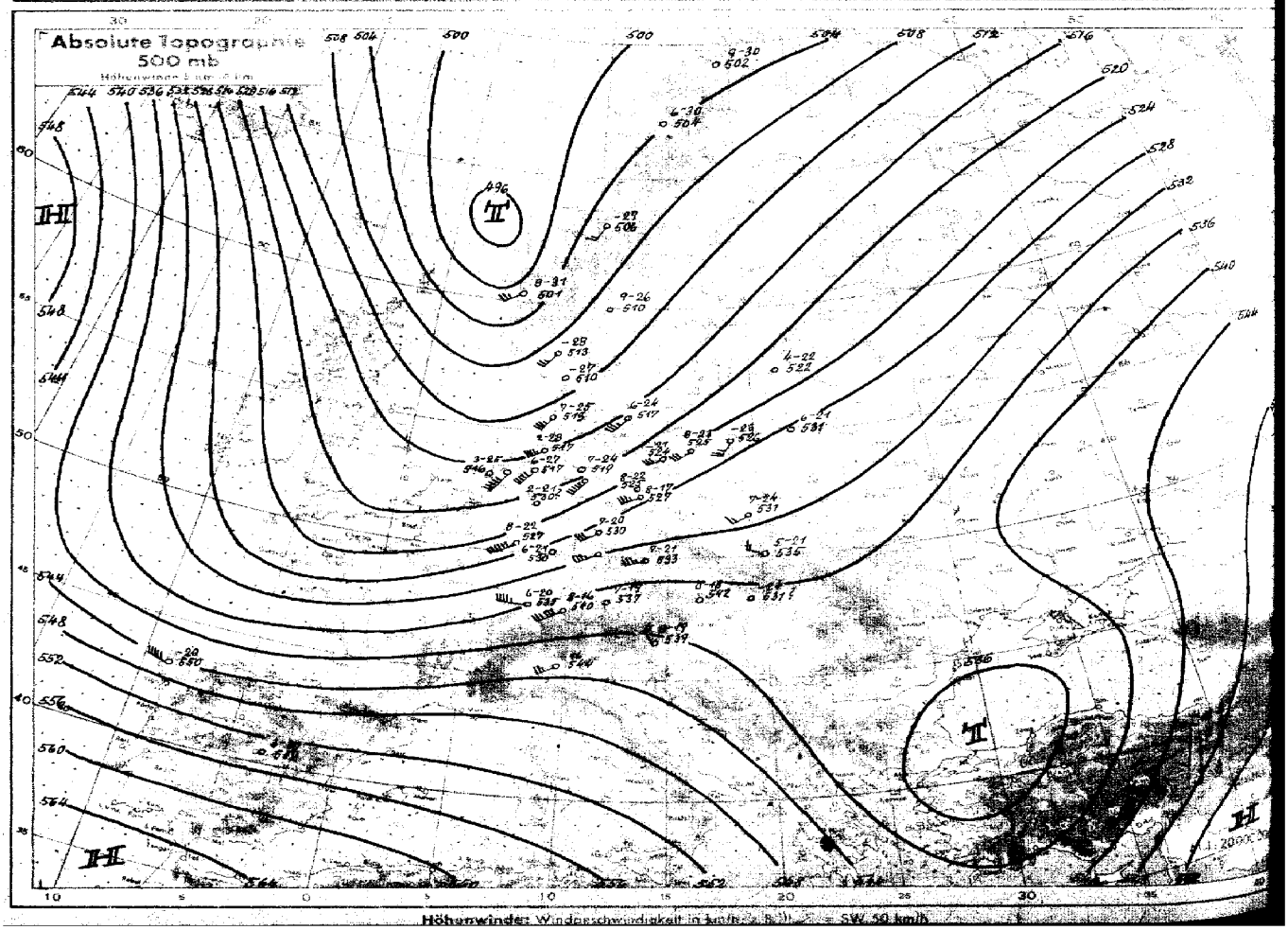

Höhenwinde: Windgeschwindigkeit in km/h, = SW 50 km/h

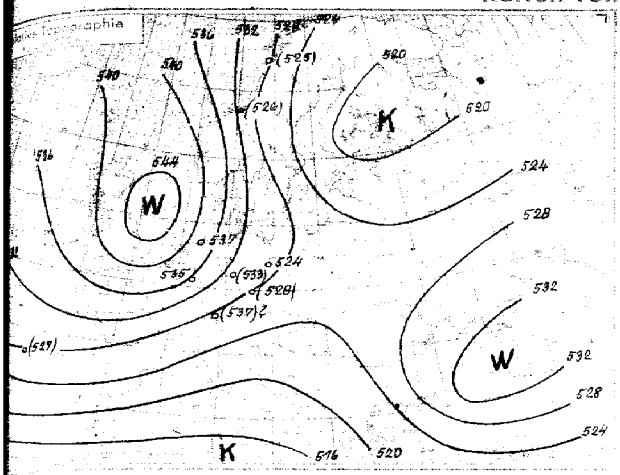

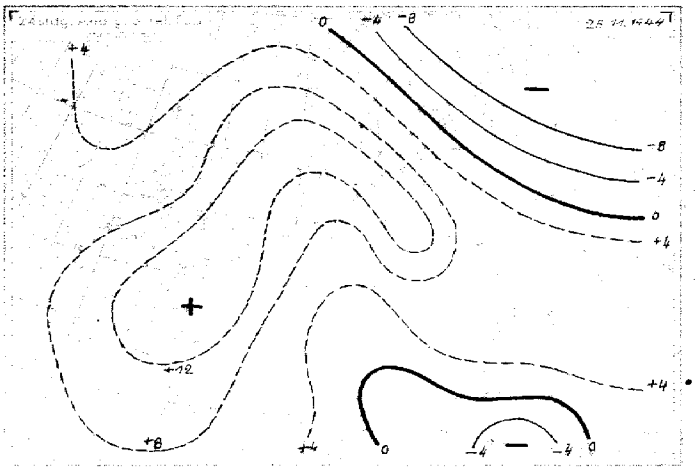

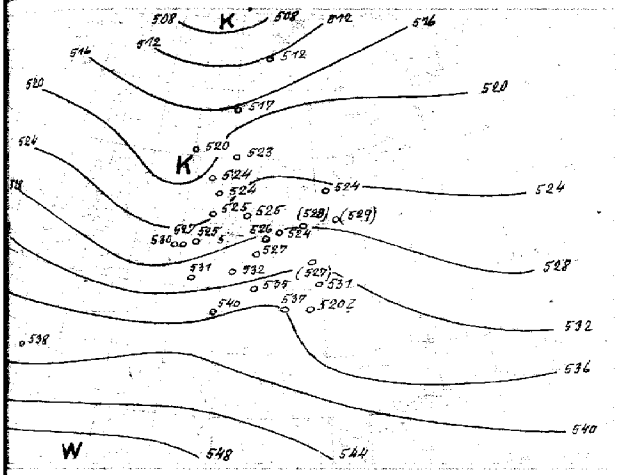

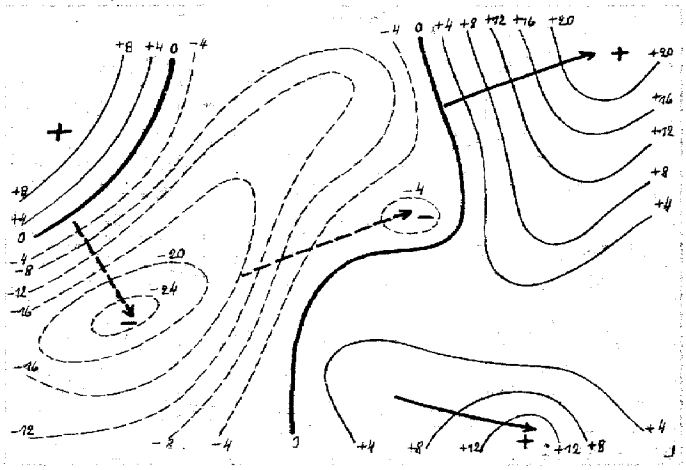

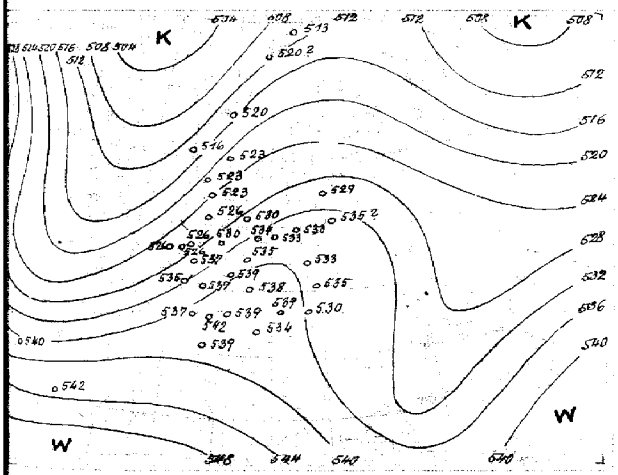

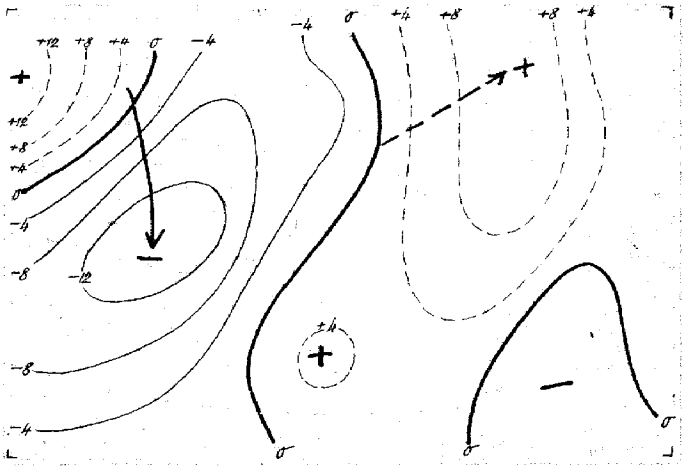

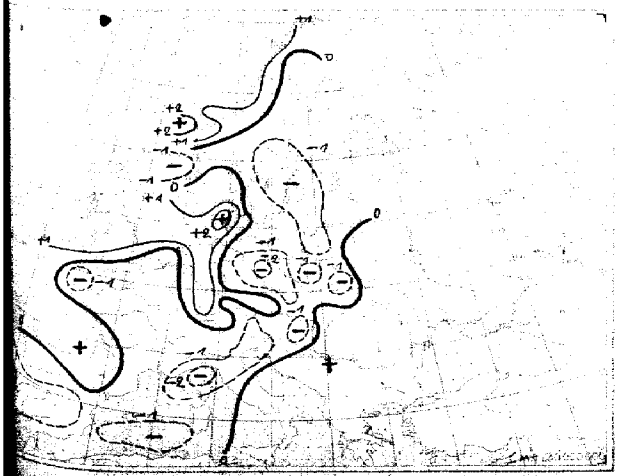

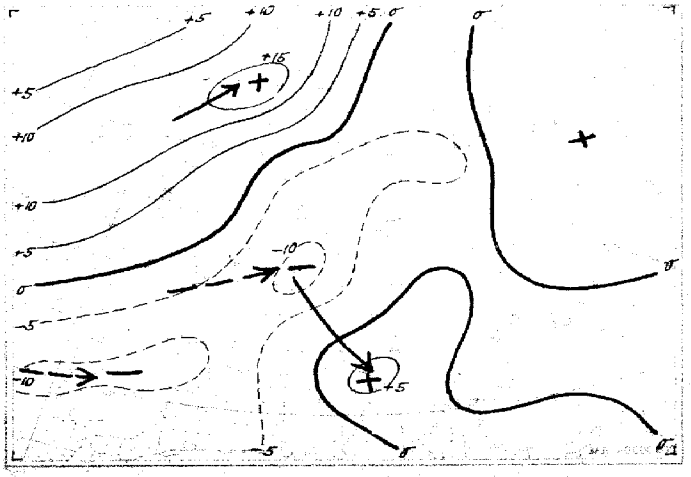

24stündige Bodendruckänderung seit heute 5 Uhr in Millibar

24stündige Bodendruckänderung seit gestern 8 Uhr in Millibar

Nr. 330

Höhen-Aufstiege

2. Teil

Sonnabend, den *25. November* 194[4]

Seite 8

gg = Datum
G₁G₁ = Uhrzeit (D. G. Z.)

Oberer Teil: UU QQ TT = Relative Feuchte in 10%, darunter Pseudopot. Temperatur in °C und wahre Temp. (°C) an den Hauptisobarenflächen.
Mittlerer Teil: H H H = Höhen der Hauptisobarenflächen in dyn. Dekametern. Hr Hr Hr = Abstand zwischen 500 u. 1000, 225 u. 500, 96 u. 225, 41 u. 96 mb-Fläche.
Unterer Teil: PPTTU = Druck, Temperatur und Feuchte an den markanten Punkten.
Klammern zeigen an, daß der Wert durch Verlängerung der Zustandskurve ergänzt ist.

Ort / Kennziffer Höhe	Vaasa 703 20 m	Bardufoss 734	Bodø 010 15 m	Rovaniemi 507 80 m	Alakurtti 111	Hiestinki 387 125 m	Vaasa 483	Drontheim 017 50 m	Bergen 022 65 m	Kjeller 041	Kristiansand 032 30 m	Hanstholm 183 27 m	Kopenhagen 181	184
gg G₁G₁		25 05	25 05					25 05	25 05	25 06	29 05	25 05	25 06	25 05
UU QQ TT 41		-	-					-	-	-	-	-	-	-
UU QQ TT 96		-	-					-	-	-	-	-	-	-
UU QQ TT 225		-	-59					-58	-54	-54	-65	-56	-61	-61
UU QQ TT 300		-54	-55					-54	-51	-52	-51	-50	-50	-49
UU QQ TT 400		-41	-44					-41	-41	-38	-39	-37	-36	-37
UU QQ TT 500		^{9}25-30	^{6}24-30					27-20	^{8}23-31	^{9}31-26	30-28	30-27	^{6}31-24	^{7}32-25
UU QQ TT 600		^{9}22-21	^{7}21-21					26-20	^{7}21-22	^{9}29-16	^{9}-18	28-18	^{6}32-14	^{8}27-17
UU QQ TT 700		^{9}19-14	^{0}17-15					24-12	^{7}19-13	^{0}23-11	-10	-9	^{8}31-6	^{9}26-9
UU QQ TT 800		^{9}11-11	^{9}14-9					25-5	17-9	^{9}19-6	-4	-5	^{0}30-1	^{0}23-4
UU QQ TT 900		^{9}0-6	^{0}18-6					-0	16-3	^{0}17+1	^{6}16+1	21+1	^{9}27+5	^{0}23+2
QQ 950		4	9						12	13	14	20	26	24
QQ T₀T₀ Boden		1+7	7-2					10-4	17+2	12-1	14+0	19+5	27+6	21+5
H H H 41		-	-					-	-	-	-	-	-	-
H H H 96		-	(1541)					(1540)	-	-	-	-	-	-
H H H 225		-	1016					1025	1021	1033	1037	1036	1042	1038
H H H 300		840	839					844	840	853	856	854	862	858
H H H 400		694	655					659	653	665	667	665	673	668
H H H 500		502	504					506	501	510	513	510	517	513
H H H 600		373	374					376	372	378	382	379	384	381
H H H 700		259	261					262	259	263	267	265	268	266
H H H 800		160	161					161	159	161	165	162	164	164
H H H 900		70	71					69	69	70	74	71	71	72
H H H 1000		-10.7	-16.6					-13.9	-14.5	-11.6	-9.4	-13.2	-13.7	-12.7
Hr Hr 41/96			-					-	-	-	-	-	-	-
Hr Hr 96/225		-	(525)					(526)	-	-	-	-	-	-
Hr Hr 225/500			512					517	520	523	524	524	525	525
Hr Hr 500/1000		513	520					520	516	523	523	523	530	526
PPTTU Markante Punkte		-	(12518					-	-	-	-	-	-	-
		-	20591					-	-	-	-	-	-	-
		-	27591					-	15561	-	-	16661	-	-
		-	34891					16581	19561	-	19541	10631	-	-
		-	57727					24501	23541	-	25541	23561	-	-
		-	59727					34501	25551	-	32491	26561	23611	-
		70581	65667					44871	26551	23541	28901	36831	26581	-
		35981	59669					54747	73991	27571	46711	44822	45797	-
		58649	82589					59717	54778	55709	57707	56731	73550	80601
		75659	89579					63681	83581	66640	75581	87611	85021	86601
		92559	97529					93011	82519	86530	25515	94048	93949	94050
		98560	98520					98017	98049	96520	98028	98059	98058	98050

Ort / Kennziffer Höhe	610 72 m	846 80 m	Wiekau 475	349	Dolenhafen 550 3 m	Swinemünde 455	Nest (Pomm.) 266	Hamburg 483 12 m	Celle 192	Emden 154 1 m	Leeuwarden 010	Helder 191	Würzburg 041	Freiburg 080	Le Havre 830 119 m	Cherbourg 205 112 m	Brest-Château 220 30 m	St. Nazaire
gg G₁G₁			25 04	25 05	25 04	25 05	25 04	25 07	25 06	25 06	25 05	25 04	25 06	25 06				
UU QQ TT 41			-	-	-	-	-	-	-	-	-	-	-	-				
UU QQ TT 96			-	-	-	-	-	-	-	-56	-	-	-	-				
UU QQ TT 225			-62	-	-	-59	-59	-	-57	-55	-51	-53	-56	-				
UU QQ TT 300			-52	-50	-51	-51	-52	-	-51	-50	^{2}-49	-49	-48	-				
UU QQ TT 400			-36	^{5}-34	-34	-33	^{7}-35	-	^{7}-34	-37	^{2}-38	-35	^{7}-33	-32				
UU QQ TT 500			^{4}34-22	^{6}37-21	38-23	-21	^{8}34-23	^{7}33-24	^{9}37-21	^{6}-27	^{2}26-28	-25	^{8}37-22	^{6}37-20				
UU QQ TT 600			^{3}35-14	^{8}38-12	-13	-14	^{9}34-13	^{9}32-14	36-12	^{6}-15	^{8}25-17	^{3}27-16	^{9}36-12	^{7}36-10				
UU QQ TT 700			-7	^{7}32-5	-6	36-5	^{0}37-6	^{0}33-10	-5	-9	^{6}25-7	-10	^{9}38-4	^{0}35-5				
UU QQ TT 800			^{8}-3	^{9}30+0	31+1	31+0	^{9}32+1	^{5}23-1	31+1	^{0}-6	^{8}23-3	-5	^{0}32+1	^{0}35+2				
UU QQ TT 900			^{3}20+4	^{8}38+8	^{9}29+6	^{9}29+6	^{0}38+6	^{7}23+4	^{9}30+6	+2	^{8}22+3	^{9}22+2	^{0}20+5	^{0}36+8				
QQ 950			19	24	-	-	30	22	33	-	22	-	28	-				
QQ T₀T₀ Boden			20+5	22+6	24+7	31+9	24+7	21+5	29+8	+7	22+6	24+6	30+6	35-8				
H H H 41			-	-	-	-	-	-	-	(2212)	-	-	-	-				
H H H 96			-	-	-	-	-	-	-	1578	-	-	(1594)	-				
H H H 225			1046	(1061)	(1054)	1050	1049	-	1051	1042	1043	1047	1059	-				
H H H 300			868	880	875	871	871	-	871	860	860	864	897	(886)				
H H H 400			678	689	683	681	681	-	681	672	671	673	705	693				
H H H 500			522	531	526	524	525	519	524	517	517	516	527	536				
H H H 600			388	397	393	390	391	386	390	384	385	384	393	400				
H H H 700			272	279	276	273	274	270	273	269	270	269	275	283				
H H H 800			169	175	172	169	171	166	168	167	167	167	171	179				
H H H 900			77	81	78	75	77	73	75	75	75	75	77	84				
H H H 1000			-7.3	-3.2	-6.8	-10.0	-8.5	-11.4	-10.7	-9.3	-9.6	-9.3	-7.9	-2.5				
Hr Hr 41/96			-	-	-	-	-	-	-	(534)	-	-	-	-				
Hr Hr 96/225			-	-	-	-	-	-	-	537	-	-	535	-				
Hr Hr 225/500			524	(529)	(528)	526	524	-	527	525	527	530	531	-				
Hr Hr 500/1000			529	535	535	534	533	530	535	526	526	526	536	537				
PPTTU Markante Punkte			21621	-	-	-	-	-	-	-	-	-	-	-				
			26631	-	-	-	-	-	-	25551	-	14501	-	-				
			29551	-	23591	48601	-	-	-	19531	-	16531	-	-				
			33961	-	24591	19611	-	-	22571	26541	-	20991	-	-				
			43826	-	25601	24601	-	50747	24571	34971	29511	32971	40561	-				
			52673	25561	26581	27561	-	59648	27551	48784	27521	38972	13551	-				
			73551	27551	64691	38681	70891	75639	41835	58667	54962	43832	16521	-				
			76571	85697	64611	73551	73591	77535	43804	63645	46802	49775	18541	-				
			86017	68566	76511	76631	76601	84024	44792	74571	71564	33722	28521	-				
			93061	73549	93071	82028	39921	85017	53689	77571	76568	66627	34881	35891				
			97049	93040	96061	87059	95080	92042	83039	98031	79068	85520	65569	63619				
			99050	99079	99070	99109	99080	99079	97090	99050	99060	99059	93070	93109				

Klartexte (heute):

Hamburg: 4/8 oo²-0.3, oo⁰ 0.3-2.4, 5/10 Sc 0.28-0.45, 8/10 Ac, As 2.4-3.2 teils -4.aquell, ab 7.5 4/ sperrs. 7/10 Ac, As 4.5-4.7, darü. W.- Höher. wolo.

Münster: oo²-1.2 darü. oo⁰-2.7, 4/10 Cu, Fs 0.2-0.5, 8/10 St, Sc 0.7-1.2, 3/10 Ac 2.5-2.4, 1.E einz. As-Bänke 4.0, darü. wolo.

Neuruppin: 6/10 Fs 0.1-0.3, 10/10 St 1.0-1.4 0.18-2.4, 10/10 As 3.5-6.0, 4/10 As 6.0-7.0, > 8. wolo.

Frankfurt: oo⁸-1.1, 8/10 Sc 0.5-0.8, 9/10 Sc 1.1-2.3, 3/10 As 2.5-2.6 4.E 0.5, 8/10 Ac 3.4-4.3 1.E einz. Ac lent u.Spon Cr.

Lindenberg:

Breslau:

Ort / Kennziffer Höhe	Madrid 353 667 m	m	Limoges 461	m	Paris 215 40 m	Münster 087 52 m	Frankfurt 412 111 m	Erfurt 548 300 m	Erfurt 446	Berlin 440 67 m	Neuruppin 214	Lindenberg 425 122 m	Breslau 531 120 m	Warschau 556 104 m	Minsk 887
gg G₁G₁	25 07					25 08	25 07	25 05	25 07	25 05	25 07				
UU QQ TT 41						-	-	-	-	-	-				
UU QQ TT 96						-	-	-	-	-	-				
UU QQ TT 225						-	-	-57	-	-58	-				
UU QQ TT 300						-	-	-48	-	-50	-				
UU QQ TT 400						-	-	-32	^{6}-32	-34	^{9}-36				
UU QQ TT 500	^{3}43-30					^{2}35-21	^{6}37-21	^{7}39-20	^{7}39-20	^{8}37-17	^{8}36-18				
UU QQ TT 600	^{4}40-7					^{3}30-13	^{8}35-12	^{7}37-11	^{7}38-10	^{4}36-12	^{7}34-12				
UU QQ TT 700	^{8}40-7					^{8}28-7	^{5}32-4	^{9}38-3	^{5}33-3	^{9}33-5	^{8}32-5				
UU QQ TT 800	^{8}38-5					^{6}25-1	^{0}35+2	^{9}39+4	^{9}34+2	^{8}30-0	^{7}31+2				
UU QQ TT 900	^{9}35+9					^{9}24+3	^{8}33+6	^{9}36+9	^{8}34+9	^{9}30+6	^{0}39+5				
QQ 950	-					24	33	36	-	30	-				
QQ T₀T₀ Boden	36+9					25+5	33+10	36+9	36+4	30+9	26+9				
H H H 41	-					-	-	-	-	-	-				
H H H 96	-					-	-	(1545)	-	(1579)	-				
H H H 225	-					-	-	1062	-	1054	-				
H H H 300	-					-	-	881	-	874	-				
H H H 400	-					-	(688)	689	688	684	682				
H H H 500	552					530	530	530	530	527	525				
H H H 600	416					389	395	395	394	392	391				
H H H 700	307					272	278	277	276	275	274				
H H H 800	191					169	173	172	172	171	169				
H H H 900	96					76	79	77	77	71	75				
H H H 1000	10.6					-8.9	-7.0	-9.2	-9.1	-7.9	-10.0				
Hr Hr 41/96	-					-	-	-	-	-	-				
Hr Hr 96/225	-					-	-	(533)	-	(524)	-				
Hr Hr 225/500	-					-	-	532	-	527	-				
Hr Hr 500/1000	542					537	557	539	539	535	536				
PPTTU Markante Punkte	-					-	-	-	-	-	-				
	-					-	-	-	-	-	-				
	-					-	-	15551	-	-	-				
	-					-	45766	19551	-	-	-				
	-					-	49715	25581	39836	13581	-				
	-					-	57636	42791	48716	18581	36920				
	-					50712	58649	58617	61607	20601	37909				
	-					68574	78010	67558	64574	27551	49728				
	44545					69588	85040	69549	79027	55669	64609				
	65548					82015	86068	76019	79029	65579	68562				
	86096					86019	93109	87098	94118	76150	85020				
	94119					95088	98119	96109	95119	89160	98109				

Ort / Kennziffer Höhe	Zvolen 684	Litzmannstadt 557	bei Krakau 561	Krakau 561 216 m	Pilsen 666	Wien 501 157 m	Klagenfurt 502 464 m	München 414 526 m	bei Friedrichshafen 595	Wien 501	Mailand 302	Venedig 317 13 m
gg G₁G₁	25 05	25 05	25 03	25 04	25 06	25 05	25 05	25 07	25 05	25 07	25 05	
UU QQ TT 41	-	-	-	-	-	-	-	-	-	-	-	
UU QQ TT 96	-	-	-	-	-	-	-	-	-	-	-	
UU QQ TT 225	-62	-	-55	-58	-59	-53	-	-	-55	-	-57	
UU QQ TT 300	-52	-50	-46	-49	-46	-47	-48	-	-44	-	-42	
UU QQ TT 400	-37	^{7}-36	-33	-31	-30	-30	^{7}-31	^{7}-31	-28	-	-27	
UU QQ TT 500	-24	^{7}35-24	-20	^{5}36-21	^{7}37-21	^{0}43-18	^{8}41-19	^{7}41-19	^{8}47-16	^{7}40-20	-16	
UU QQ TT 600	-13	^{8}36-12	-11	^{7}34-12	^{9}43-8	^{9}41-9	^{9}37-11	^{8}46-10	^{8}45-8	^{0}39-11	-6	
UU QQ TT 700	-5	^{9}34-5	-5	^{9}35-4	^{0}36-4	^{9}37-3	^{8}35-3	^{0}38-3	^{0}45-1	^{9}37-4	-2	
UU QQ TT 800	-1	^{9}34+1	-1	^{0}32+1	^{0}35+2	^{8}36+4	^{7}28+7	^{0}34+2	^{0}41+4	^{6}34+3	+1	
UU QQ TT 900	+1	^{8}32+7	+4	^{7}28+6	^{0}30+6	^{8}36+9	^{8}22+3	^{9}35+8	^{9}36+8	^{7}30+7	+4	
QQ 950	-	22	-	27	35	20	-	-	-	22	-	
QQ T₀T₀ Boden	14	23+5	-	16+3	34+10	18+4	17-3	33+7	35+7	21+4	20+3	
H H H 41	-	-	-	-	-	-	-	-	-	-	-	
H H H 96	-	-	(1585)	-	(1595)	-	-	-	(1618)	-	-	
H H H 225	1052	(1058)	1058	1067	1068	1079	-	-	1081	-	1086	
H H H 300	873	877	876	887	887	895	891	-	897	-	903	
H H H 400	687	687	691	694	692	701	698	696	701	-	706	
H H H 500	531	531	533	535	533	542	539	537	540	538	544	
H H H 600	398	397	398	401	398	406	404	401	403	403	407	
H H H 700	281	280	281	283	280	288	286	282	284	285	288	
H H H 800	177	176	177	179	175	183	181	178	178	181	183	
H H H 900	85	82	84	85	81	88	86	84	84	86	89	
H H H 1000	1.6	-2.6	0.3	0.5	-4.7	2.9	5.2	-2.4	-2.2	1.9	5.1	
Hr Hr 41/96	-	-	-	-	-	-	-	-	-	-	-	
Hr Hr 96/225	-	-	(527)	-	(528)	-	-	-	(537)	-	-	
Hr Hr 225/500	520	(527)	525	531	535	537	-	-	540	-	544	
Hr Hr 500/1000	530	533	533	535	538	539	534	539	542	536	539	
PPTTU Markante Punkte	-	-	-	-	-	-	-	-	-	-	-	
	-	-	14591	-	-	-	-	-	-	-	-	
	-	-	24571	-	14571	-	-	-	-	-	23571	
	-	-	33921	-	19571	-	-	-	-	50707	35831	
	-	-	38871	-	28591	25531	-	-	-	54659	48671	
	-	-	44831	16581	25581	29981	28511	-	-	55659	54641	
	-	-	55651	15581	37821	47711	64658	41807	-	65580	76031	
	22631	27551	66561	45854	44751	55559	68629	55637	15531	79036	79001	
	26621	66599	71541	56646	61579	68569	75007	73520	24531	87077	82001	
	67571	76520	74541	76530	63598	73009	87037	77510	59589	91077	92041	
	85011	94049	93061	96087	84050	94050	97026	88070	88070	96030	95061	
	99010	95069	98039	97050	94700	99059	94520	96109	93049	98050	99055	

Klartexte (heute):

München: Regen, 10/10 Ns 2.1-6.9 aufgel., 4/8 As, Cs > 6 l.

Wien: oo²-0.1, oo⁰ 0.6-2.6, oo³ 3.7-5.2, 10/10 St 0.08-0.5, 6/10 Ac 2.6-3.7, 10/10 As 5.2 -> 6 l.

Erfurt: 7/10 Sc 60% 0.7-2.2, 6/10 As, Ac 4.3-5.3, 3/10 Ac fra 6.5-6.6, darü 3/10 Ci dicht.

Paris:

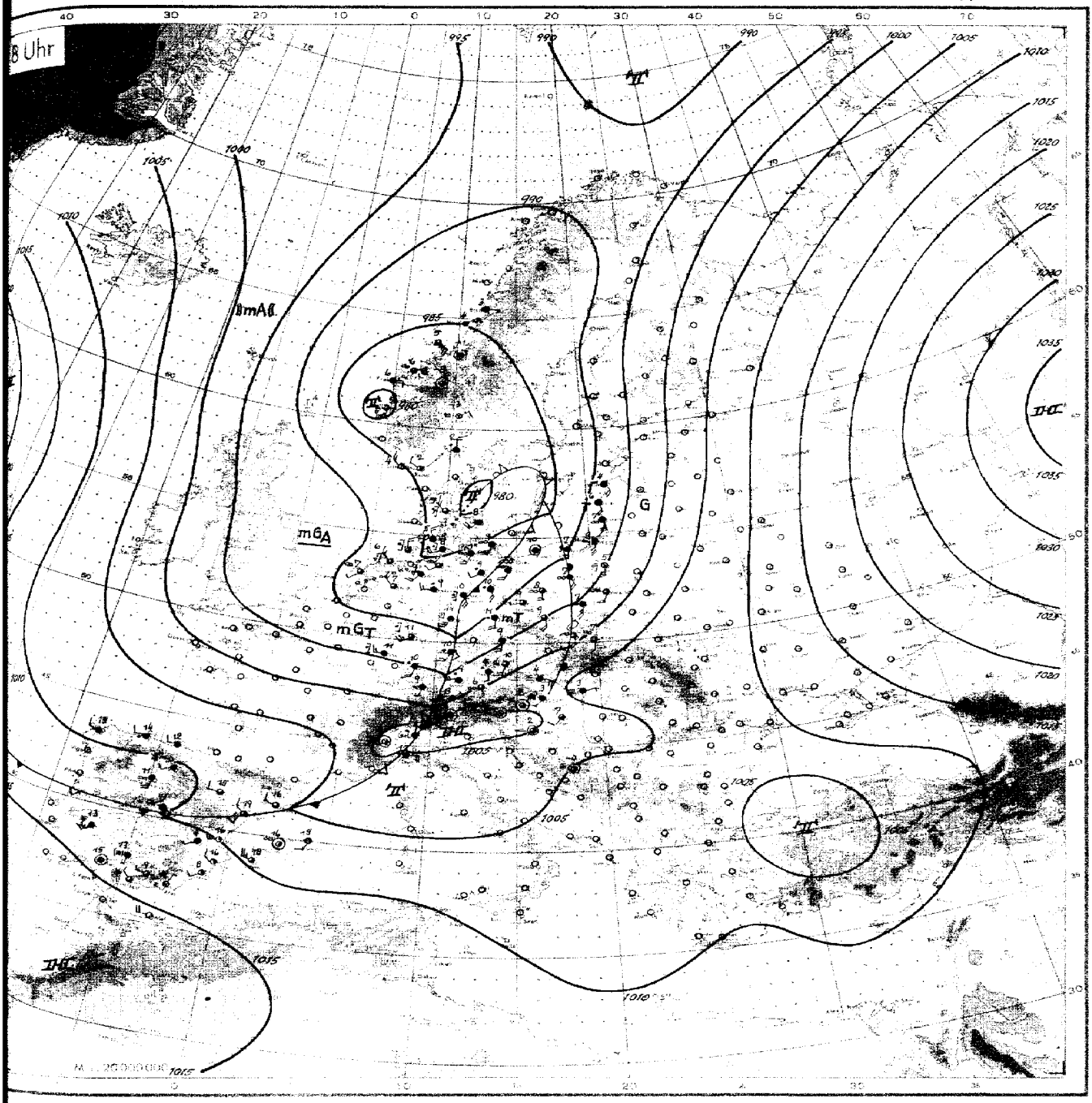

Wetterübersicht Sonnabend den 25. November 1944

Die vor einigen Tagen noch außerordentlich gut ausgeprägte Westwindschrift vom mittleren Atlantik bis nach Rußland ohne größere Abweichungen von der Westströmung wird nun in einem wendem Maße gestört durch die Ausbildung eines Höhentiefs über dem westlichen Rußland und eines Höhentroges von der westeuropäischen Küsten an den sich über dem mittleren Atlantik wahrscheinlich ein weiterer Hochdruckkeil aus in der Höhe in Richtung Grönland anschließt. Die Tendenz zur Verstärkung der meridionalen Austausches verdeutlichen sehr gut die Absolutwerte der relativen Topographie 500/1000 mb und die der absoluten Topographie der 225 mb-Fläche.

An der Westseite der westrussischen Höhentiefs laufen die von Westen heranrückenden Störungen auf und zerfallen. Die Frontgrenze ist dabei wieder weit nach Osten zurückgedrängt worden. Die Temperaturen sind dort in der gesamten Troposphäre ohne wesentliche Änderungen anhaltend hoch.

Über dem Reichsgebiet werden die Temperaturänderungen bei immer noch vorherrschender Warmluftzufuhr etwas größer. Vor der kräftig vertieften, über die Nordsee nach Südschweden gewanderten Zyklone ist noch einmal frische Subtropikluft unter ergiebigen Regenfällen ostwärts vorgestoßen. Die Kaltluftgrenze liegt dabei in Süddeutschland weiterhin außerordentlich hoch und an der Tropopause werden Temperaturen von minus 60 Grad erreicht.

Die Annäherung an den Höhentrog macht sich von Westfrankreich aus bis Südwestdeutschland in starken Böenfeldern der Höhenwinde auf Südwest bis Nordwest mit Geschwindigkeiten oberhalb 300 km bemerkbar. In diesem großen Bereich, im Süden beginnend in Südfrankreich, herrscht stürmisches Druckgefälle. Die Tropopause weist sehr hohe Werte auf. In Südfrankreich wurde noch nicht ermittelt und dürfte in diesem Bereich Werte von minus 65 Grad in der ganzen Troposphäre über dem Westen Englands anzunehmen sein. Die Bodenkaltfront wird über Westdeutschland noch mehr nach Osten vorrücken und kräftige Regenfälle auslösen. Die eingeströmte Kaltluft folgt erst über Westfrankreich und Südengland der Frontlinie nach. In dieser sich langsam nach Süden verlagernden Kaltfront hat sich der horizontale Temperaturgegensatz auf oberhalb 500 mb zwischen Südwesteuropa und der Nordsee auf 18 Grad verschärft.

Auf der Westseite des Troges ist während der Nacht über dem mittleren Atlantik herangeführte, milde Luft nach Südosten vorgedrungen, wodurch der Übergang zu einer zyklonalen Nordwestlage für Westeuropa vorbereitet wird.

gez. Ludwig
Zentrale Wetterdienstgruppe.

Sonnabend den *25. November* 19

Ausland			Gestern 14 Uhr					Gestern 19 Uhr						Heute 2 Uhr					Heute 8 Uhr					
Bodenstationen: Küstenorte o	Höhe m	JJJ	C_LC_M	$wwVhN_h$	DDFWN	PPPTT	UC_Happ	C_LC_M	$wwVhN_h$	DDFWN	PPPTT	UC_Happ	RR	C_LC_M	$wwVhN_h$	DDFWN	PPPTT	UC_Happ	C_LC_M	$wwVhN_h$	DDFWN	PPPTT	UC_Happ	RR
Vardo o	12	004																						
Ingöy o	4	005																						
Tromsö o	102	008	54	03968	18218	86853	6x302																	
Bodö o	17	010	5x	72638	02178	82650	9x202							5x	02756	02177	85151	3x906						
Nordöyan o	37	014	40	12864	10425	78315	75402	07	03890	04328	80303	7x305	-						5x	03888	04528	85004	7x307	0038[illegible]
Krakenes o	41	021	82	61654	48968	73106	0x300	87	10654	48985	74206	03200	03561						52	03754	08268	80506	8x314	0048[illegible]
Utsira o	56	028	36	25854	20485	85406	80402	30	02954	24424	65405	80300	01491											
Lister o	9	030	80	03854	24408	87907	97701												34	01863	28303	85304	83203	00480
Ferder o	9	036	57	03763	22325	86206	82903	51	03753	22325	85906	78902	00371						5x	62648	32368	82402	0x601	62261
Aarhus o	47	180						5x	64548	14368	97907	9x709	99251	5x	11448	18368	80109	0x810	5x	21645	28305	83605	80310	993[illegible]
Kopenhagen o	1	181						5x	05746	16268	9xx06	0x705	96171	62	22525	18568	84008	0x612	5x	03848	20428	83808	0x302	1348[illegible]
Skagen o	3	182												6x	61638	02268	82105	9x817						
Biarritz	29	202																						
Lyon	198	210																						
Paris/Le Brg.	46	215																						
Brest	75	220																						
Le Havre o	119	230																						
Marseille	12	231																						
Nanzig	236	237																						
Châteauroux	153	252																						
La Coubre o	6	269	52	51635	55658	12614	90807																	
Helder o	6	291	5x	57328	16558	88010	0x823	57	05545	20557	87510	0x202	02347	5x	05645	28425	-	-	5x	05755	20185	88507	8x900	-
Vlissingen o	1	292																						
De Bilt	12	293	5x	57328	18458	91111	0x819	5x	52425	20458	90411	9x402	10990	5x	61645	22358	-	-						
Genua o	2	305	50	05755	20227	05213	22805							5x	51658	02258	05312	9x815	5x	51658	08458	03911	0x807	96131
Venedig o	10	312	04	05590	26103	07012	61805	07	08490	00046	07107	86300	00140	57	08464	26128	07005	9x902						
Zara o	12	315																						
Rom o	3	322																						
Brindisi o	16	331																						
Cagliari o	35	338																						
Syrakus o	15	655																						
Madrid	667	353	6x	05658	18328	20810	8x910	5x	03748	22128	18609	8x637	00110	5x	03648	24228	15110	00708	5x	09548	10228	xxx11	9x605	0004[illegible]
Almeria o	65	355	5x	04048	18148	18045	9x912	00	00840	04100	16515	90704	00481	00	00840	10100	15112	00806	xx	48149	02149	14212	0x601	00110
Mahon	40	357	10	02753	23344	19107	73819	00	12790	26114	12915	76502	00180	00	01890	16313	10514	86908	07	02890	20214	07515	86604	-
Barcelona o	42	358						04	02790	22116	12516	66707	00170						87	0466x	26226	06316	69703	00340
La Coruña o	57	362	82	03754	53728	13817	8x817	6x	64648	57868	09916	8x409	02361	6x	64548	24468	10215	9x801	57	03654	25218	09818	9x602	10361
Lissabon	227	384																						
Funchal o	110	395																						
Pt. Delgada o	22	396																						
Horta o	65	398																						
Teneriffa o	37	400	50	01944	48419	13422	60805	50	01843	06213	21720	60200	00180											
V. Cisneros	6	404	88	04863	02414	11423	43908	04	048x0	02512	15520	62604	00380						04	047x0	37611	15707	80401	00370
Pinsk	137	569																						
Kauen	63	466																						
Riga	2	470																						
Dorpat	81	476																						
Helsinki	15	481																						
Vaasa	9	483																						
Kuopio	233	484																						
Rovaniemi	80	607																						
Budapest	130	541	68	05525	06128	05902	90401	50	08428	08338	07102	00101	-						5x	45228	06148	05903	0x601	-
Bukarest	92	575																						
Klausenburg	374	590																						
Belgrad	138	701																						
Sofia	538	720																						
Athen	239	730																						
Canea (Kreta)	63	737																						
Tunis	10	060																						
Orel	191	841																						
Dno	71	858																						
Minsk	211	887																						
Smolensk	234	869																						
Kiew	185	957																						
Dnjepropetrowsk	62	968																						
Odessa	50	975																						
Mariupol	40	981																						
Sewastopol	8	988																						
Bergstationen:	Höhe m	JJJ	C_LC_M	$wwVhN_h$	DDFWN	PPPTT	UC_Happ	C_LC_M	$wwVhN_h$	DDFWN	PPPTT	UC_Happ	$R_2R_2T_xT_xE$	C_LC_M	$wwVhN_h$	DDFWN	PPPTT	UC_Happ	C_LC_M	$wwVhN_h$	DDFWN	PPPTT	UC_Happ	$R_2R_2T_xT_xE$
Mussalla	2926	726																						
Lomnitzer Spitze	2640	585						54	118x2	74144	34459	91204	01529											
Fanaraken	2072	024	80	49202	80838	53959	00702																	
Mt. Ventoux	1900	248																						
Puy de Dôme	1467	246																						
Izena	2367	401																						

Höhenwinde (dd vv)

uu = Datum G_1G_2 = Uhrzeit (DGZ.)

dd = Windrichtung (N = 36) vv = Windgeschwindigkeit in km/St.

Piloten Vortag

Ort	Kopenhagen	Hamburg	Celle	Freiburg	Krakau	Wien	bei Friedrichshafen	Neubiberg	Emden	El Greve	Berlin	Mest	Krakau	Coburg	[illegible]
uuG_1G_2	24 14	24 15	24 16	24 17	24 16	24 17	24 17	24 17	24 17	24 14	25 05	25 04	25 04	25 05	25 08
27.0 km															
21.0 ..															
16.0 ..															
13.0 ..				29 110			30 90	26 80			27 90		27 60		
11.0 ..	26 60			24 100	25 20		30 80	26 80	27 90	27 150	27 90	26 70	30 60	26 100	22 100
9.0 ..	28 60	28 90	28 100	29 70	22 30	32 50	29 70	26 70	27 100	28 100	27 80	24 60	29 60	26 140	22 130
7.0 ..	27 50	26 60	26 60	30 80	24 50	31 60	28 80	25 50	27 80	22 110	26 70	24 50	28 50	26 100	23 110
5.5 ..	27 40	25 60	25 50	28 80	23 30	30 50	27 80	25 70	25 60	27 110	25 70	23 60	28 30	25 70	23 40
4.0 ..	27 40	25 50	24 50	27 70	25 20	30 50	27 90	25 60	24 70	26 40	26 70	23 60	24 30	25 70	24 50
3.0 ..	26 40	24 50	25 50	26 60	26 30	29 60	27 90	24 60	24 60	25 110	25 50	24 60	26 30	25 40	24 30
2.0 ..	24 40	-	24 50	25 50	28 40	28 40	26 90	24 50	24 60	25 80	25 60	24 40	25 40	25 80	34 40
1.0 ..	24 40	23 40	23 50	23 50	34 60	31 50	25 80	22 40	23 50	24 70	24 50	24 50	23 50	24 60	35 40
1.8 ..	24 30	-	23 40	-	27 50	23 20	24 50	22 60	22 50	24 70	24 40	23 60	23 30	22 50	35 30
0.3 ..	23 20	16 10	22 30	-	25 30	15 20	23 30	19 40	19 10	21 50	25 30	21 50	22 20	22 30	35 20

Piloten heute

Ort	Lindenberg	Helgoland	Magdeburg	Coburg	Ber-daven	Leeuwarden	Swinemünde	Oranienburg	Berlin	Mailand
uuG_1G_2	24 12	24 16	24 16	24 17	24 17	24 17	24 16	24 17	24 17	24 17
9.0 km			28 50	24 70		9.0 27 90	10.0 29 70	9.0 22 90	9.0 30 80	31 90
5.3 ..	27 50	23 70	27 50	26 60	19 60	24 50	7.0 29 70	22 80	7.0 30 60	31 60
4.0 ..	27 50	24 70	26 50	22 60	18 40	25 70	27 50	23 20	27 40	28 50
3.0 ..	27 60	23 70	26 60	26 60	20 30	24 70	26 50	25 20	25 50	26 20
2.0 ..	24 50	22 70	25 50	26 60	21 30	25 60	24 40	24 20	26 50	27 20
0.8 ..	29 50	20 70	23 40	22 50	18 20	26 60	25 30	21 30	23 40	29 20

Ort	Gotenhafen	Hamberg	bei Friedrichshafen	Leeuwarden	Kopenhagen	Erfurt	Litzmannstadt	Swinemünde	Bergen	Drontheim
uuG_1G_2	24 16	25 06	25 05	25 05	25 06	25 08	25 05	25 05	25 05	25 06
9.0 km	10.5 29 70	9.0 23 120	34 110	28 120	10.0 23 20	25 70	25 40	6.6 23 80		31 70
5.3 ..	27 50	23 110	25 120	23 110	7.0 22 80	26 60	25 30	25 60	24 50	20 30
4.0 ..	27 50	23 90	25 90	23 70	22 70	25 70	25 30	24 60	24 50	16 20
3.0 ..	26 50	25 60	25 70	25 60	22 60	25 80	24 30	26 60	25 40	13 40
2.0 ..	24 40	24 50	25 60	28 40	23 60	24 70	22 50	25 60	24 40	13 40
0.8 ..	25 30	25 50	23 50	30 30	23 60	23 60	22 50	24 40	23 60	16 40

Wolkenmessungen

C = Wolkenart
vv = km/std.
dd = Zugr. 36 =

Ort	
uuG_1G_2	
Cu.Höhe	
dd vv	
Ort	
uuG_1G_2	
Cu.Höhe	
dd vv	
Ort	
uuG_1G_2	
Cu.Höhe	
dd vv	

Täglicher Wetterbericht

des Deutschen Reichswetterdienstes
Herausgegeben von der Deutschen Seewarte
Verlagsort Hamburg

rgang: 69 Nr. 331 — Sonntag, den 26. November 1944

te 1

Erläuterung: Die Beobachtungen sind sämtlich in der Form der 1935 in Warschau beschlossenen Einheitsschlüssel wiedergegeben. Kurze Erläuterungen zu den einzelnen Ziffern werden zu Beginn jedes Vierteljahres beigegeben. Ausführlich finden sie sich in „Anweisung zur Verzifferung von Wettermeldungen", herausgegeben vom Reichsluftfahrtministerium. Alle Zeitangaben in DGZ

Deutschland — Gestern 14 Uhr / Gestern 19 Uhr

Stationen	Höhe m	JJJ	Gestern 14 Uhr					Gestern 19 Uhr					
			CC_{LM}	$wwVhN_h$	DDFWN	PPPTT	UC_Happ	CC_{LM}	$wwVhN_h$	DDFWN	PPPTT	UC_Happ	RR $\frac{T_nT_x}{SV_{s^o}}$E
burg-Fu.	18	403	8x	02844	22527	89207	9x404	8x	82444	14279	91906	01211	05081
burg/Fgh	41	400	54	02864	30355	87806	70205						
	28	460	24	02844	26425	88506	80305	57	05754	24226	91505	81305	00080
emünde o	1	406	6x	22744	22327	87307	9x202	57	02943	20124	91206	90208	00090
ns o	1	464	57	64626	22467	86807	0x203	5x	05747	24327	90806	70308	02171
erland	16	461	34	02844	32224	88807	80204	36	25744	06285	91604	80212	94091
pland o	50	465	5x	62638	10168	89806	9x305	5x	22745	28168	92005	8x307	0627(
um o	6	401	67	62833	32486	90806	8x504	8x	02765	32125	93106	8x312	01071
ner	4	442						5x	51745	22488	92206	9x207	11121
horn	22	402	6x	61848	24368	90307	0x802						
old	178	187	8x	82647	72467	91108	8x301	80	02854	24484	99605	80311	02101
nover	51	421	86	02744	22226	90108	7x201	50	02754	22584	93807	80311	01xx0
eburg	45	408	54	05754	24424	91009	70208						
n	123	437	88	27856	20568	93409	8x905						
	48	436	3x	02857	27427	93909	7x305	50	02755	18225	84806	80311	-
hen	202	407											
	265	049						40	01353	20323	99705	8x309	-
sel	289	351											
kfurt/M	111	412	86	02854	24585	94911	63305	54	01871	76483	99705	98315	01121
brücken	189	441	80	02844	24424	97310	70205						
nberg	315	426	9x	82038	20288	95011	9x301	05	07890	24125	00007	80211	06120
enbad	538	516											
burg	151	219											
ngen	427	443	74	22854	24366	92008	82212	5x	67855	26588	08706	8x312	04121
ichshf.	400	444	52	62645	22268	98410	8x300	52	62755	22268	02108	8x110	06102
chen	528	414	57	03965	20368	96810	8x804	57	62755	22368	01906	9x316	03121
bruck	573	507	57	05774	04238	98708	8x605	5x	05677	04127	01705	9x214	001x4
münde o	3	455	5x	22757	26467	87509	90401	50	02756	20226	91807	90314	04171
n	1	404	62	53x5	20468	87810	0x501	50	02754	20304	93006	30313	01111
	70	450	27	02843	24285	89308	90200	5x	02857	24227	92407	9x306	00120
	48	440	5x	05745	26368	90009	8x411	5x	05565	18427	94007	9x311	01120
eudnitz	131	449	8x	05654	30428	97210	8x207	50	05664	20524	95407	80214	97131
	320	646						80	81654	22324	97106	83217	07111
der	230	410	8x	02754	20467	91513	7x204	54	05555	20965	15808	90314	05141
an	449	458											
	363	669	57	02844	22667	97311	6x701	5x	62748	22568	97309	7x312	•
eis	408	670	87	02855	16227	95912	7x503	54	05755	22328	98107	7x204	00120
tz	263	676	5x	05638	18468	00305	9x703	5x	62738	14268	01006	0x003	00306
au	302	865	52	61764	00068	98610	9x804						
urg	434	508	52	03785	18228	97909	8x708	62	44634	32328	03107	0x422	96101
	157	501	5x	09438	00048	00607	9x601	6x	62318	04168	00807	0x002	01071
	334	505	54	45265	00048	01406	9x803	5x	47168	00048	01205	0x305	00060
nfurt	449	502	57	45344	00048	05100	0x705	57	45254	00048	04800	0x403	00017
swalde o	7	429						6x	22558	00058	91707	9x311	02051
	15	406	6x	67528	14458	90109	9x305	5x	22635	18367	90410	9x205	03101
sberg	20	422	6x	22638	47568	92708	8x704	6x	22648	49568	92308	9x601	05081
el o	3	447											
	47	551	5x	03768	14428	92210	8x706	55	05755	16466	93509	96206	01101
	99	552	5x	05645	49568	90910	8x901	5x	05568	16428	92810	8x205	95111
berg/Schl.	148	420	54	02853	18325	90613	86905	6x	62748	24268	95510	9x413	04131
au	117	411	57	62765	16568	91112	82200	57	03875	16468	95410	8x305	03101
itz	255	454	57	22763	22567	98008	8x400	50	22465	20565	99007	9x105	01091
chau	107	556											
stock	135	555											
annstadt	176	557	57	05764	5x728	96710	7x703	5x	61795	51667	96808	8x203	97101
	208	559											
au	216	561	57	02764	16567	98111	6x707	57	22453	18266	99809	7x204	93111
berg	330	571											

Deutschland — Heute 2 Uhr / Heute 8 Uhr

Stationen	Höhe m	JJJ	Heute 2 Uhr					Heute 8 Uhr					
			CC_{LM}	$wwVhN_h$	DDFWN	PPPTT	UC_Happ	CC_{LM}	$wwVhN_h$	DDFWN	PPPTT	UC_Happ	RR $\frac{T_nT_x}{SV_{s^o}}$E
burg-Fu.	18	403	86	01645	20264	97702	00216	50	05723	18324	00703	00211	11011
burg/Fgh	41	400						50	02845	18405	95903	80305	00020
	28	460	00	00790	20300	95903	90310	50	01844	18404	98702	90308	00020
emünde o	1	406	52	62745	28168	95504	9x308	5x	03835	18468	00303	9x312	04281
ns o	1	464	5x	62748	26268	95204	9x316	54	01852	20463	99704	90314	97041
erland	16	461	50	05754	22424	93904	80203	3x	81646	22786	94807	8x602	92021
pland o	50	465	80	01854	24584	-		80	25843	57786	98307	80305	91581
um o	6	401	83	02854	57325	97705	84309	50	02865	55625	01106	74309	00280
ner	4	442						50	05775	22225	02102	00315	02021
horn	22	402						07	02890	24125	03403	9x313	01031
old	178	187						5x	22538	24368	05203	8x310	05021
nover	51	421	5x	05665	22227	98906	8x211	5x	05645	24368	02705	8x314	96xx1
eburg	45	408						52	62545	16208	02403	9x206	91511
n	123	437											
	48	436	5x	62458	22268	-							
hen	202	407											
	265	049	52	62537	20568	02404	0x309						
sel	289	351						5x	62638	24328	04402	0x318	01021
kfurt/M	111	412	5x	62668	18528	01605	9x000	5x	03768	20468	07705	8x316	01031
brücken	189	441	5x	22756	24367	03705	8x205	5x	05857	24268	09605	8x214	81xx1
nberg	315	426	05	01890	24102	06004	80211	52	02854	18286	08404	8x316	-
enbad	538	516						6x	22748	20469	08304	8x315	02041
burg	151	219											
ngen	427	443	64	02754	16224	04404	80105	54	02854	19315	10102	80315	02011
ichshf.	400	444	5x	03758	20168	06007	8x304	50	02855	20225	11406	70415	97051
chen	528	414	5x	61455	16328	06105	9x205	50	02966	22527	10105	70215	06030
bruck	573	507	6x	62536	06168	06305	0x311	6x	22555	08162	11803	9x314	05031
münde o	3	455	50	05757	22367	96406	9x312	54	02754	22225	00804	80315	01170
n	1	404	50	01753	20413	98304	80311	5x	03956	184x8	02905	8x317	00040
	70	450	5x	03746	20x28	97105	8x308	54	01743	22223	01902	01215	00011
	48	440	50	05661	20421	99505	80308	54	05563	18204	03303	91310	00020
eudnitz	131	449						5x	22745	18408	05704	0x209	02021
	320	646	50	01764	18304	01603	80206	5x	03864	18428	04604	8x314	0x021
der	230	410	50	05761	20311	01904	80310	50	02865	18325	04604	80207	00041
an	449	458											
	363	669	56	02776	22526	03906	7x209	07	03790	16228	07304	7x208	00031
eis	408	670	57	03755	20368	03806	80207	57	05455	14227	08005	8x413	93051
tz	263	676	5x	05465	16528	03506	9x203	57	05654	18268	0820x	8x312	07051
au	302	865						52	21545	00068	09503	9x310	04041
urg	434	508	52	62655	04168	07505	9x310	57	22755	20868	11205	8x214	07041
	157	501	5x	62633	24368	04408	8x307	5x	03754	28268	09506	9x409	07051
	334	505	5x	45368	00058	03804	9x303	5x	44548	28168	09206	9x217	04041
nfurt	449	502	5x	47238	00048	05700	0x102	5x	67258	00048	09701	0x213	93007
swalde o	7	429											
	15	406	07	02890	20166	96787	86211	00	05590	16323	01205	85313	93041
sberg	20	422	62	62645	24168	96707	0x305	77	05654	20468	02405	97319	03051
el o	3	447											
	47	551	07	05690	20288	99508	9x313	57	05754	18288	04404	9x112	01041
	99	552	07	02790	22467	99407	90310	07	05690	18328	04403	07315	04021
berg/Schl.	148	420	54	02752	20185	01302	8x301	05	04790	18103	05302	91309	91023
au	117	411	57	03765	24368	01308	8x310	57	02864	24125	06105	82312	02061
itz	255	454	5x	22468	22568	02407	0x309	5x	61668	20358	07106	9x313	03051
chau	107	556											
stock	135	555											
annstadt	176	557	52	22784	20568	01207	0x308	5x	05644	24328	05306	9x312	01051
	208	559											
au	216	561	52	62544	72268	02707	0x309	52	62445	21368	07007	0x115	05061
berg	330	571											

Bergstationen — Gestern 14 Uhr / Gestern 19 Uhr

Stationen	Höhe m	JJJ	CC_{LM}	$wwVhN_h$	DDFWN	PPPTT	UC_Happ	CC_{LM}	$wwVhN_h$	DDFWN	PPPTT	UC_Happ	$R_1R_2T_1T_2E$
blick	3106	503	xx	46009	22729	8x357	9x704	xx	46109	22549	81757	9x201	00569
itze	2962	416	5x	03928	22578	94055	0x702	xx	77109	24579	94156	0x500	02549
zkogel	2397	506	xx	46009	69759	46153	0x906	xx	46009	59649	47953	0x003	00xx9
eekoppe	1602	428	xx	67009	55869	16302	02405	xx	48009	55769	17200	0x203	13024
kogel	1577	862											
rg/Sch	1493	427	xx	8x109	95769	32601	0x207	xx	72009	55849	xxxxx	8x207	17044
oe	1446	511	52	62845	26428	49403	8x201	52	02844	30326	41505	80202	00064
	1214	519	xx	67209	22669	59506	0x704	xx	67309	24569	51601	0x310	20054 xx
berg	1213	419	xx	46009	57659	56305	0x302	xx	48009	58869	59000	0x307	05054
grinde	1166	561	xx	46009	59649	65302	0x304	xx	46109	53549	68305	0x311	20051
en	1141	418											
rkuppe	923	423						xx	46009	22589	90300	0x507	-
berg	915	445						xx	37109	53189	87401	0x311	04076
r Asten	840	417						30	41744	22624	96400	80xxx	-
rg/Ts	801	424	8x	81628	24628	03103	0x206	04	01790	24583	05101	90207	92071
	673	397	24	01953	55624	16806	89204	56	01951	20583	20303	88309	91091

Bergstationen — Heute 2 Uhr / Heute 8 Uhr

Stationen	Höhe m	JJJ	CC_{LM}	$wwVhN_h$	DDFWN	PPPTT	UC_Happ	CC_{LM}	$wwVhN_h$	DDFWN	PPPTT	UC_Happ	$R_1R_2T_1T_2E$
blick	3106	503	xx	46009	24249	82557	9x300	xx	77109	04249	83162	9x303	92629
itze	2962	416	xx	77009	24579	94260	9x300	xx	77009	28579	96261	9x207	16619
zkogel	2397	506	xx	46009	24579	48652	9x300	xx	67209	30149	50956	9x305	06xx9
eekoppe	1602	428	xx	46009	55679	20653	0x203	5x	04848	55748	23655	0x208	
kogel	1577	862											
rg/Sch	1493	427	xx	46109	55880	36552	08203	5x	49117	95877	40654	0x217	03548
oe	1446	511	5x	05848	30328	43102	9x300	xx	77009	30479	45051	08203	04517
	1214	519	xx	77309	22379	62351	0x305	xx	77209	20479	67051	0x308	-
berg	1213	419	xx	46009	59749	62453	0x308						
grinde	1166	561	xx	48009	18499	70150	0x302	xx	44109	20479	74352	0x309	02527
en	1141	418	xx					xx	77009	24769	70153	0x307	02538
rkuppe	923	423											
berg	915	445	xx	48009	53959	90651	0x908						
r Asten	840	417	xx	77009	20479	991xx	0x304						
rg/Ts	801	424	xx	77009	20579	07100	0x400	xx	46009	24579	11451	0x312	01514
	673	397						54	01704	55674	27701	00213	01501

Berichtigungen

rag von gestern, 25.11. 8h Tromsö 008 5x 03958 04478 90251 7x306.

Sämtliche Karten des „Täglich
weiteres nach der von der Ze
gezeichnet. (Erlaß RLM, L

Wetterlage von gestern: *Sonnabend, 25. Nov. 44*

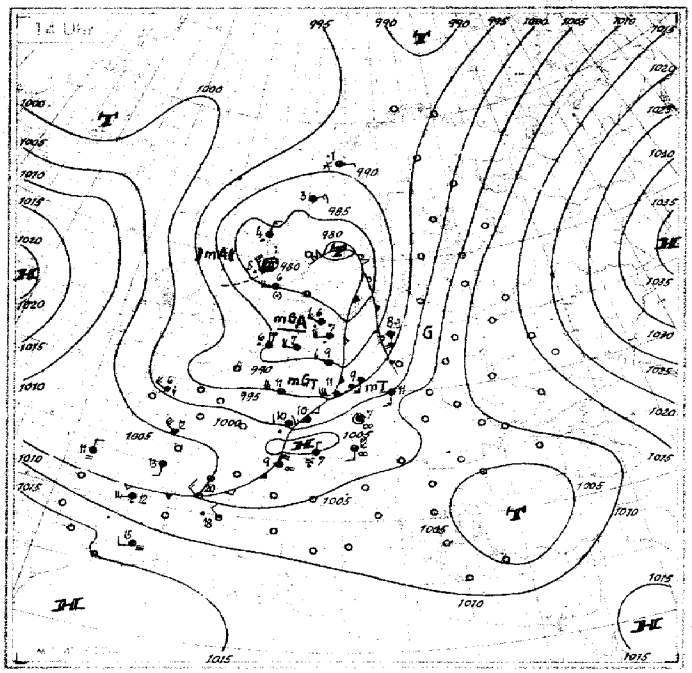

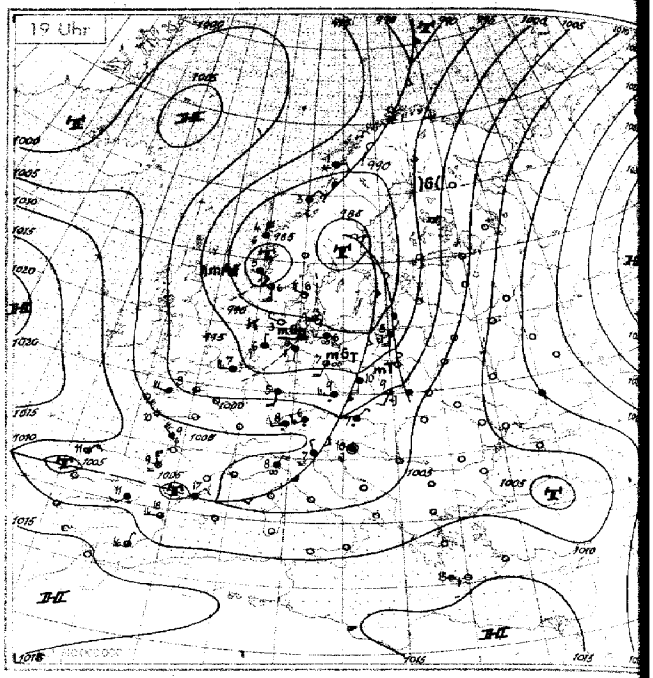

Wetterlage von heute nacher *Sonntag, 26. Nov. 44*

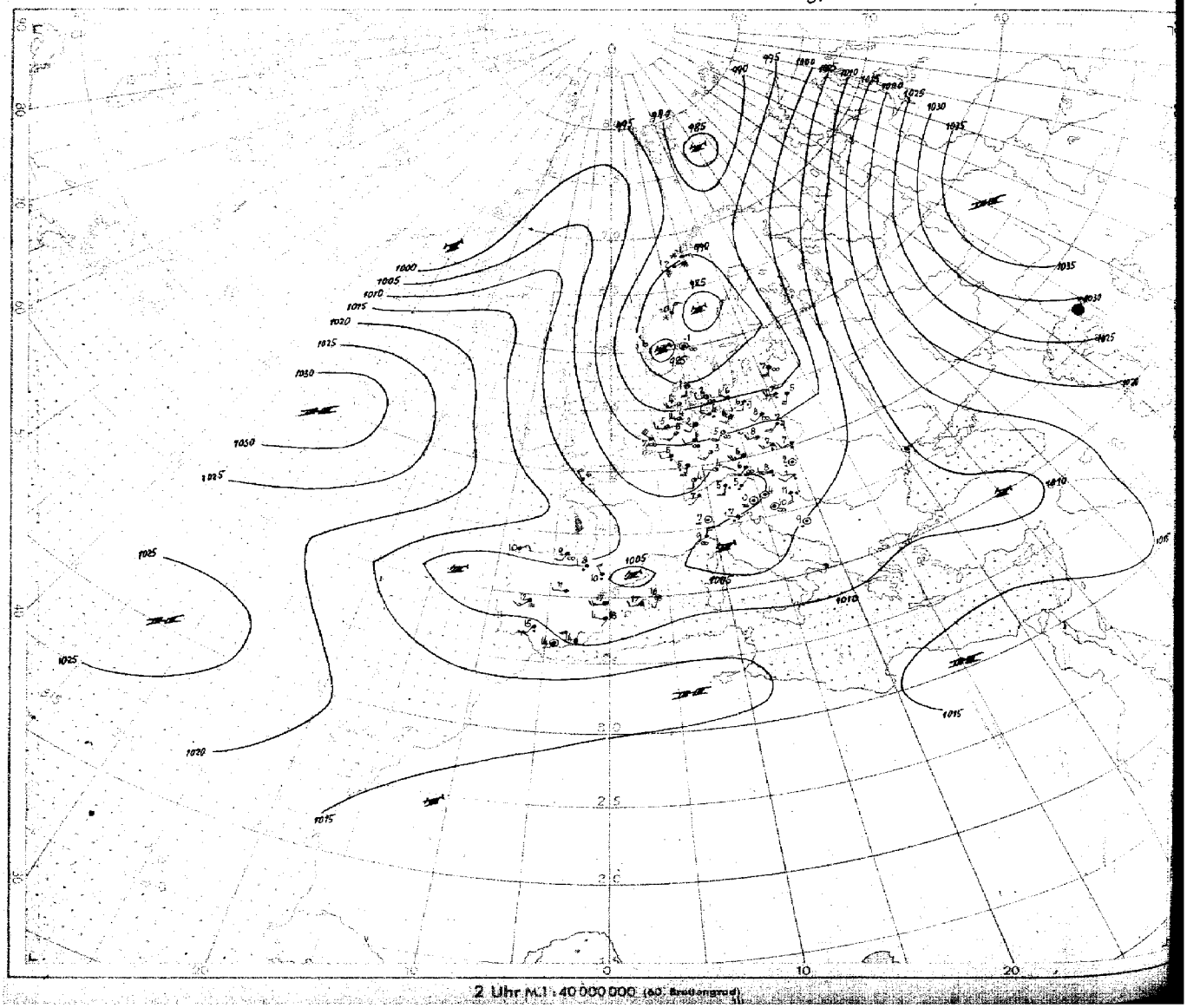

Höhen-Aufstiege

1. Teil

Kenngruppe:
Schlüssel: I I I G G He He E₄ T₁ T₁ / Q₁Q₂Q₃Q₄E₄ s₁ s₂ s₃ G G / O L L L I y y 9 G G } Ha₁Ha₂Ha₃Hr₁Hr₂ Hr₃Hr₄Hr₅Hr₆Z₁

Hauptisobarenflächen: Ha₁Ha₂Ta₁Ta₂Ua₁ Ha₃Ha₄Ta₃Ta₄Ua₂ Ha₅Ha₆Ta₅Ta₆Ua₃ ……… Ha₇Ha₈Ta₇Ta₈Ua₄ Ha₉Ha₁₀Ta₉Ta₁₀Ua₅ Ha₁₁Ha₁₂Ta₁₁Ta₁₂Ua₆ H₁H₂T₁T₂U₁

Markante Punkte: P₁P₁TTU₁ P₂P₂TTU₂ ………

Pseudopot. Temperatur: 9Q₁Q₂Q₃Q₄ Q₅Q₆Q₇Q₈Q₉ Q₁Q₂Q₃Q₄Q₅ IIIPiPi

Ort (Kennziffer, Höhe)	Bardefoss 939	Bodö 010	Bergen 022 65 m	Kjeller 041	Windau 011	Hansiholm 183 27 m	Kopenhagen 181	Blaavhak 184	Heiligb. 316	Libau 471	Gardelegen 319	Neu Pomm. 266	Swinemünde 466	Celle 182	Helgoland 400 42 m	Emden 104 1 m	Leeuwarden 010	Holtier 291	Heider 291	Leeuwarden 019	Emden 454	Cherbourg 220 112 m	Brest-Château 270 30 m	St. Nazaire	St. Grove 380	Paris 215 49 m	Nürnberg 041	Siegen 020	Münster 1067 52 m	Erfurt 646	Erf. 646 320 m	Berlin 440 57 m	Neuruppin 214	Lindenberg 425 122 m
yy G₁G₂	25 17	25 17	25 17	25 17	25 17	25 17	25 17	25 14	25 16	25 16	25 17	25 16	25 16	25 15	25 11	25 13	25 14	25 14	25 18	25 17	25 18						25 18	25 17		25 17	25 15	25 17	25 17	25 41
TT 41	–	–	–	–	–	–	–	–	–	–	–	–	–	–	–	–	–	–	–	–	–						–	–		–	–	–	–	–
TT 96	–	–	–	–	–	–	–	–57	–	–	–58	–	–	–	–51	–43	–	–	–	–	–						–	–		–	–	–	–	–
TT 225	–	–	–54	–53	–60	–51	–53	–52	–61	–60	–58	–55	–	–52	–40	–48	–47	–47	–51	–	–48						–46	–		–53	–	–54	–	–
TT 300	–57	–56	–52	–52	–50	–50	–49	–49	–52	–52	–49	–50	–	–60	–44	–47	–47	–47	–52	–47	–47						–47	–53		–49	–	–50	–	–
TT 400	–44	–42	–44	–41	–35	–42	–39	–42	–36	–36	–33	–35	–34	–35	–36	–42	–42	–46	–44	–43	–38						–36	–33		–33	–	–35	–	–
TT 500	22 –32	24 –31	22 –33	26 –29	37 –22	21 –32	24 –31	22 –32	–24	–22	20 –20	35 –35	–22	28 –27	29 –26	26 –29	26 –29	–31	23 –31	23 –31	25 –30						26 –28	24 –29		48 –20	34 –21	34 –22	32 –23	–
TT 600	20 –22	20 –21	20 –23	23 –19	35 –12	16 –21	23 –20	19 –22	–13	–12	36 –11	30 –15	–16	–19	26 –17	25 –10	24 –19	–21	22 –20	21 –21	24 –20						24 –18	21 –21		31 –14	31 –12	26 –15	24 –17	37 –10
TT 700	13 –15	15 –17	19 –15	20 –14	–6	17 –13	20 –13	20 –12	–5	–4	34 –5	32 –6	–7	–10	22 –10	–11	21 –11	–12	20 –13	20 –13	–12						23 –10	21 –12		23 –9	24 –8	26 –8	23 –10	33 –3
TT 800	10 –11	13 –10	–7	16 –6	20 +0	–8	19 –6	15 –8	+1	+0	32 –1	33 –4	–0	–3	–2	22 –3	21 –4	–5	–4	19 –6	–6						27 –3	22 –4		25 –2	24 –1	20 –4	25 –3	30 +2
TT 900	08 –6	09 –6	16 –1	11 –3	30 +5	14 –1	19 +0	17 +0	+5	+5	30 +5	29 +6	+6	22 +3	21 +2	22 +2	21 +2	+0	+1	20 +1	22 +1						20 +1	21 +1		28 +6	26 +5	26 +3	21 +3	36 +7
950	05	09	16	08	24	19	20	19	–	–	26	26	28	23	22	21	21	–	–	20	21						48	49		29	27	25	23	35
Boden	02 –6	06 –3	16 –1	07 –6	23 +5	18 +1	20 +4	19 +3	29	26	23 +5	23 +7	24 +7	24 +6	23 +4	20 +5	20 +4	20 +5	18 +4	21 +5	20 +4						47 +5	49 +0		28 +5	26 +4	24 +6	25 +5	35 +10
H 41	–	–	–	–	–	–	–	(2096)	–	–	–	–	–	–	(2144)	–	–	–	–	–	–						–	–		–	–	–	–	–
H 96	–	–	–	–	–	–	(1570)	1562	–	–	1587	–	–	–	1599	1592	(1591)	–	–	–	(1596)						–	–		–	–	(1582)	–	–
H 225	–	(1020)	1019	1026	1049	1031	1035	1031	1052	1053	1060	1051	–	1046	1048	1041	1041	1041	1037	(1037)	1045						1054	–		1069	–	1050	–	–
H 300	839	844	838	844	896	848	852	847	875	874	881	871	–	863	862	856	864	854	854	851	859						868	860		878	–	870	–	–
H 400	655	657	652	658	681	661	663	661	687	684	689	680	678	678	669	667	667	666	670	664	669						676	672		684	–	680	–	–
H 500	504	507	501	505	524	509	510	509	531	528	531	524	521	517	514	515	516	514	518	513	515						523	517		527	526	523	526	–
H 600	375	378	373	375	390	380	381	380	397	394	396	390	388	386	382	386	384	384	389	383	385						392	388		392	392	389	387	393
H 700	263	265	261	262	273	266	267	267	280	276	278	274	272	271	267	271	270	271	275	270	271						277	275		277	276	274	272	276
H 800	164	165	160	161	169	165	166	166	170	173	174	170	169	169	165	169	168	170	173	169	169						176	173		174	173	171	169	171
H 900	74	75	69	69	75	74	74	75	83	8.0	8.0	76	75	77	72	76	76	78	81	77	78						82	81		81	79	79	77	77
H 1000	–6.8	–6.6	–14.3	–12.4	–2.4	–9.4	–9.3	–9.4	–1.5	–5.6	–4.6	–9.0	–9.0	–8.1	–11.9	–7.7	–8.?	–5.6	–2.5	–3.8	–6.2						–0.9	–2.9		–4.1	–6.3	–5.8	–2.3	–9.4
41/96	–	–	–	–	–	–	–	(534)	–	–	–	–	–	–	(545)	–	–	–	–	–	–						–	–		–	–	–	–	–
96/225	–	–	–	–	–	–	(535)	531	–	–	527	–	–	–	551	551	(550)	–	–	–	(551)						–	–		–	–	(532)	–	–
225/500	–	(513)	518	521	526	522	524	521	521	525	529	527	–	529	534	526	526	527	518	(524)	530						532	–		535	–	527	–	–
500/1000	511	514	516	517	526	519	520	519	532	533	536	533	530	525	526	523	523	520	521	520	522						523	520		531	532	529	528	–
Markante Punkte	–	–	–	–	–	–	–	–	–	–	–	–	–	–	07511	–	–	–	–	–	–						–	–		–	–	–	–	57685
	–	–	–	–	–	16521	–	–	–	–	09581	–	–	27531	11511	–	–	–	–	–	–						–	–		–	–	–	–	58616
	–	–	–	–	–	29511	–	–	–	–	17571	–	–	33961	13941	–	–	–	–	–	–						–	–		21521	–	–	–	61595
	–	–	17534	16531	–	37951	–	05571	–	–	22581	–	–	42811	26511	–	–	–	–	–	14971						–	–		25551	57632	–	–	62606
	28591	–	22531	28531	–	47851	–	20551	–	–	26571	–	–	47771	28961	–	–	17081	–	–	28981						–	–		27541	59632	12571	–	63585
	38951	–	27551	32511	–	48857	–	26521	–	–	45769	–	38861	50772	32911	12981	–	22071	47531	–	31971						18961	–		52664	61612	16531	–	68544
	63709	24611	33501	48796	–	54262	–	33501	–	20611	53669	–	42811	53755	39871	27981	–	34071	21511	–	48821						24981	–		59635	64633	25581	50732	76019
	67719	27591	34981	52796	–	65661	–	56765	21611	24591	64580	23551	43811	63668	4878[illegible]	33961	15901	37951	34631	–	56642						36891	30631		62647	71575	28541	58672	79028
	77628	65657	42941	72636	–	68657	15521	65665	28591	27591	74530	24551	57711	69019	72595	35951	20731	77619	47831	–	71111						45831	44865		76547	78576	59652	66612	84040
	85609	86564	84541	88526	–	74614	25531	84554	89051	72541	85049	26571	63701	83518	77641	37951	26931	76571	84716	25071	74601						68616	64787		78568	85025	74569	82517	85069
	92548	97519	85548	91548	–	81580	56735	95048	92041	93041	95079	55676	57071	90038	84001	47835	37966	85510	85511	36996	87550						83518	82540		94087	87037	97089	84520	87060
	98559	99520	98006	96638	–	98058	99057	99068	98070	99073	99079	99080	99099	98070	88085	99069	99078	99069	00059	99056	93060						91029	96058		99978	96106	99089	99088	97110

Hamburg: –	Münster: 60? –2.0, rasch wechselnde Rückseitenbew., meist 9/10 St, Fc v. 0.8–0.9, darauf 1/10 Cu –2.0 u. 2/10 Cb –5.0 darü. [illegible]	Neuruppin: 3/10 St bei 0.6 / 6/10 St 1.3–1.5 i. W., 2/10 As–B. bei 3.5 i. W., 8/10 As, Ci > ganz	Frankfurt: –	–	Lindenberg: Drachenaufstg. 10/10 Ns 0.58, u. Fs abn. auf 7/10 Cu, Sc, Cu Fs 032	Breslau: –

Ort (Kennziffer, Höhe)	Belgrad 701	Bukarest 575	Konstanza 582 12 m	Saloniki 731 1 m	Rom 322 3 m	Athen 730 100 m	Kanea 737 14 m	Rhodos 656 88 m	Fünfkirchen 547	Mailand 302	Venedig 312	Freiburg 680	Belgrad 701	Skte 224	Friedrichshafen 695 400 m	München 414 526 m	Klagenfurt 500 464 m	Wien 501 157 m	Krakau 561	Minsk 887	Litzmannstadt 557	Breslau 111 120 m
yy G₁G₂							25 04		25 05	25 17	25 16	25 17			25 17	25 16	25 17	25 17	25 17		25 17	
TT 41							–		–	–	–	–			–	–	–	–	–		–	
TT 96							–		–	–	–	–			–	–	–	–	–61		–	
TT 225							–51		–58	–55	–55	–52			–54	–	–57	–	–59		–60	
TT 300							–48		–50	–44	–48	–49			–40	–	–48	–49	–48		–48	
TT 400							–30		–32	–30	–40	–32			–32	–	–31	–32	–31		–32	
TT 500							40 –19		37 –22	–19	41 –15	35 –22			40 –20	39 –20	41 –19	39 –20	39 –25		–21	
TT 600							29 –10		36 –13	–10	42 –10	32 –13			38 –11	39 –9	38 –11	38 –11	39 –10		–11	
TT 700							38 –4		36 –4	–3	39 –5	31 –6			34 –6	36 –3	33 –5	36 –4	36 –4		–4	
TT 800							37 +4		35 +2	+2	37 –3	29 +0			30 +0	34 +2	29 +0	30 +1	36 +2		+1	
TT 900							34 +9		32 +6	+2	29 +2	27 +5			30 +6	33 +8	27 +6	41 +10	30 +7		33 +7	
950							36		27	–	26	–			29	–	–	27	29		28	
Boden							33 +9		18 +4	24 +6	21 +6	+4			30 +5	32 +7	26 +0	23 +6	29 +6		27 +6	
H 41							–		–	–	–	–			–	–	–	–	–		–	
H 96							–		(1597)	(1610)	(1594)	–			(1600)	–	1597	–	1594		–	
H 225							1083		1069	1077	1069	1065			1067	–	1071	–	1069		1064	
H 300							900		888	894	888	884			886	–	890	891	888		883	
H 400							706		697	698	695	692			698	–	697	698	695		690	
H 500							546		539	539	536	534			535	537	538	539	536		532	
H 600							411		405	404	402	400			406	402	402	404	401		397	
H 700							293		288	286	282	284			283	283	285	286	283		270	
H 800							188		183	181	179	180			179	178	181	181	179		175	
H 900							94		89	88	87	87			85	84	87	87	85		81	
H 1000							6.7		4.2	3.4	2.9	4.4			0.1	–2.3	3.1	4.6	–1.2		–4.2	
41/96							–		–	–	–	–			–	–	–	–	–		–	
96/225							–		(528)	(533)	(526)	–			(533)	–	(525)	–	525		–	
225/500							539		530	538	533	531			532	–	532	–	532		532	
500/1000							539		535	536	533	533			535	539	535	538	538		536	
Markante Punkte															–				–			
															–				15601			
							22511								15541			3786	12601			
							27991			15561		17531			19391			54638	17551			
							33921		12571	19541		21521			25361			54658	17591			
							48703		20571	24571	12601	24561			27551		18581	75004	24591		16561	
							53075		35911	34861	18561	43771			55657		26551	79009	28501		19571	
							58615		48721	53611	20581	65644			62608		35901	42073	43776		24591	
							71531		76010	47541	21581	63648			63610	44717	53520	94090	54670		46251	
							72541		84030	82031	39817	75559			65560	63578	64590	95070	85560		62591	
							97158		93080	95861	66560	85548			80048	68528	92067	97089	86058		92059	
							00147		99040	99070	00970	88149			93079	94108	94029	98089	97117		78098	

München: 5/10 Fs 0.8–1.0, 10/10 As 1.2–3.8, 7/10 As –5.4, 8/10 Ci, Cs, Ci fil > gr., i. W. Ci-Schirm	Wien: –	–	Paris: –	–	–

Vortag

Karten vom Frühtermin

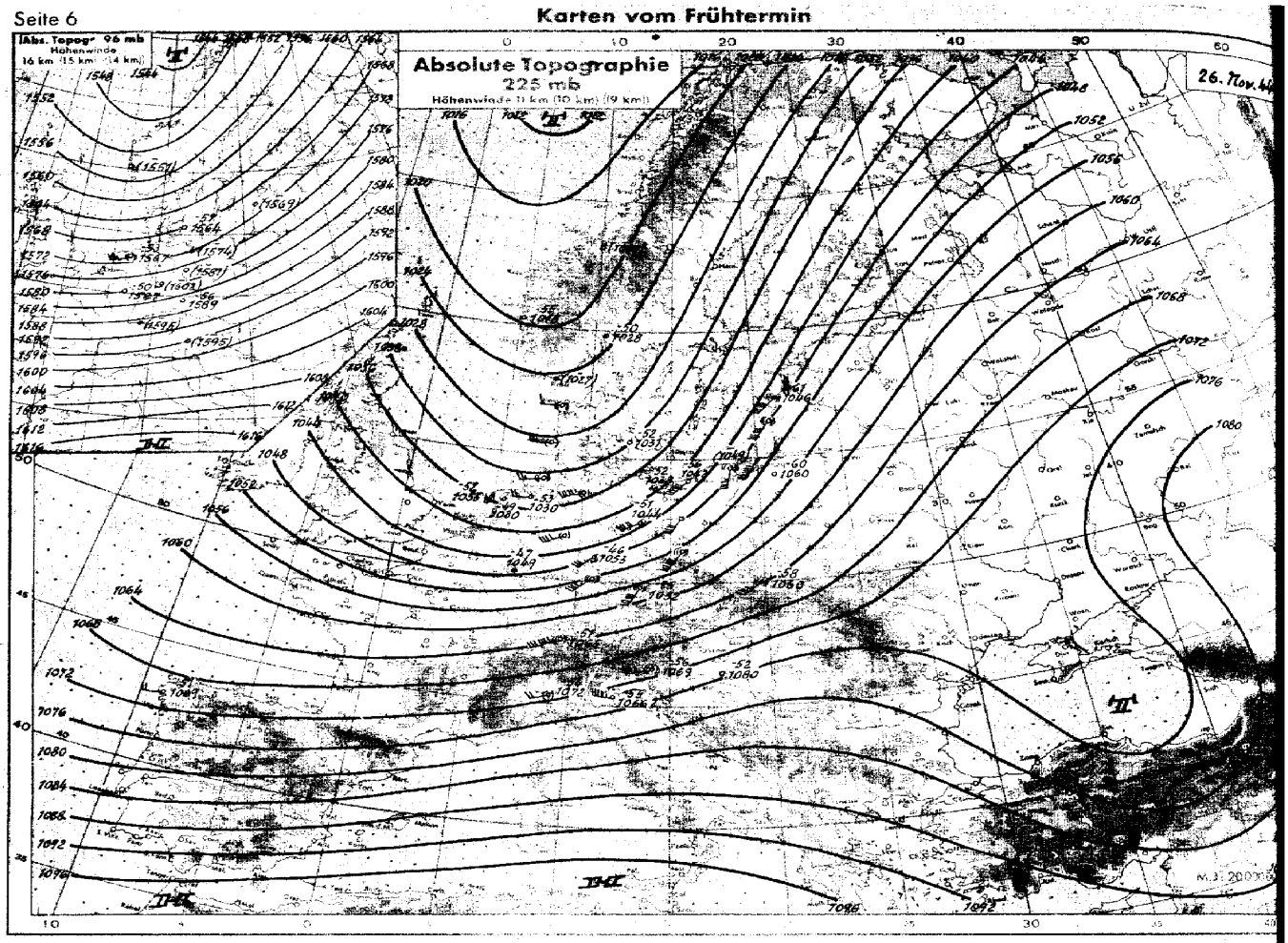

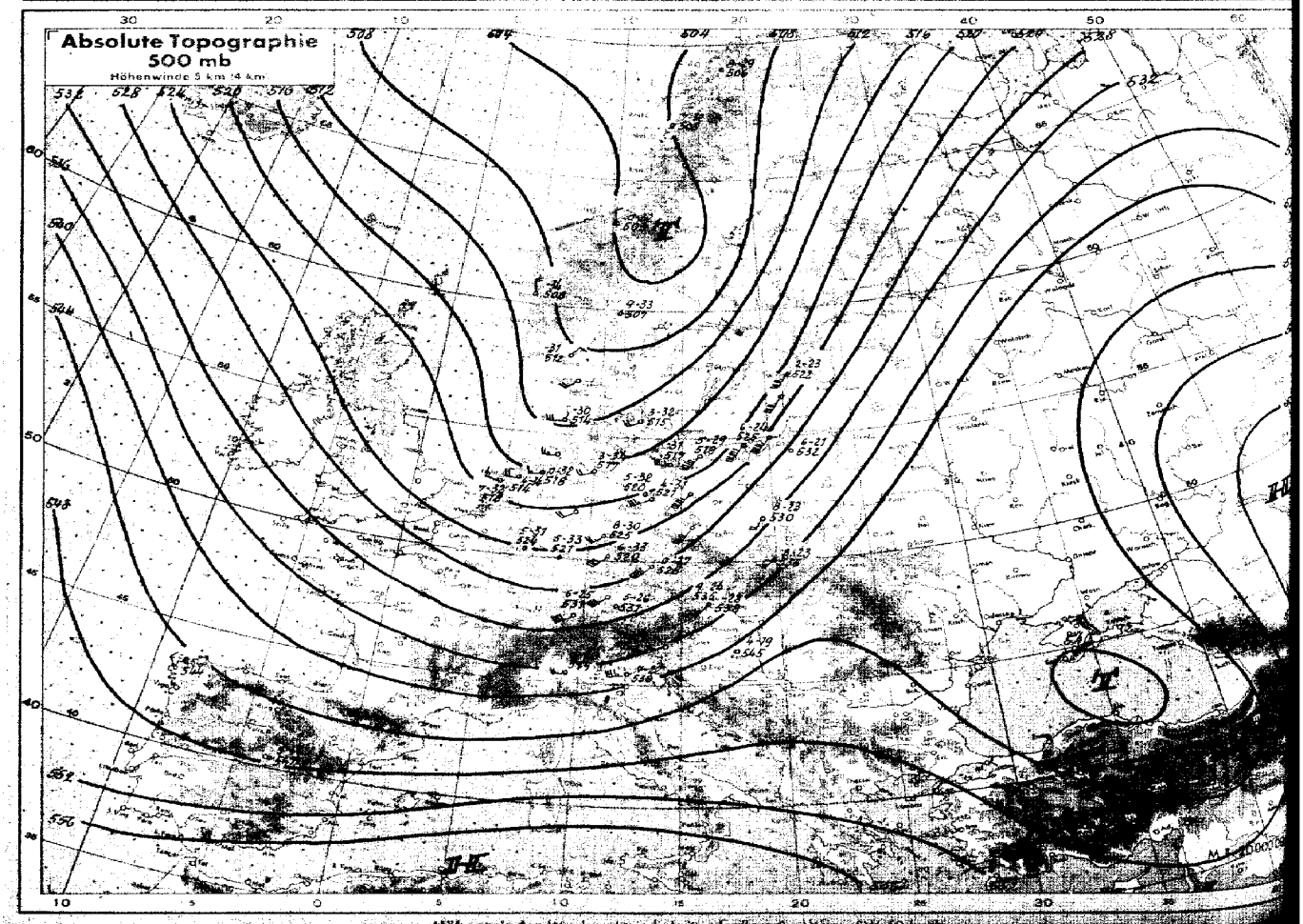

Höhenwinde: Windgeschwindigkeit in Knoten

Karten vom Frühtermin

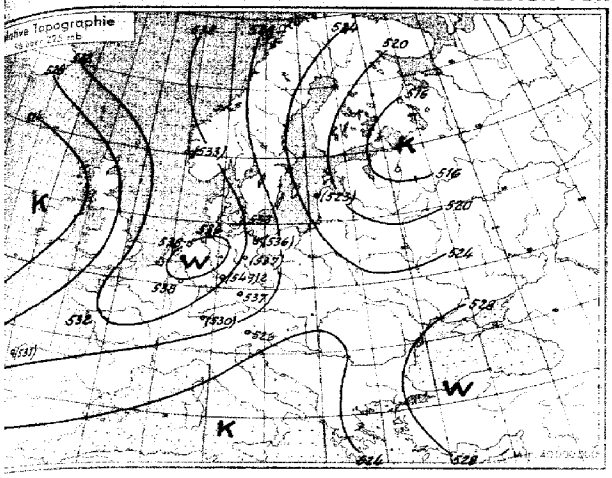

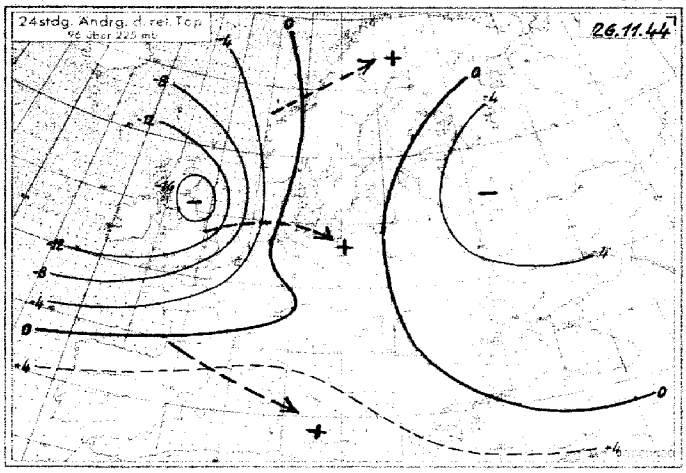

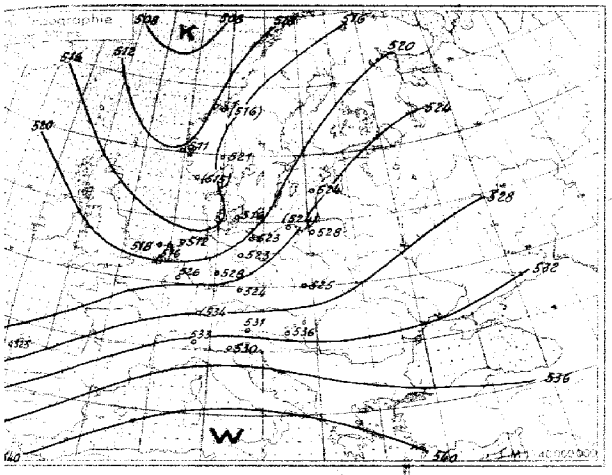

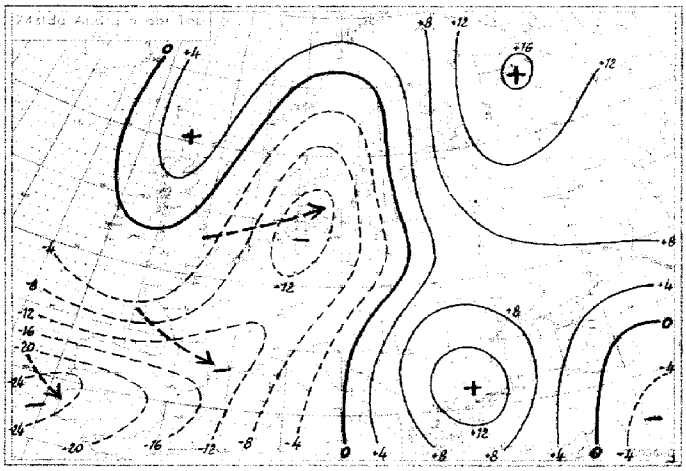

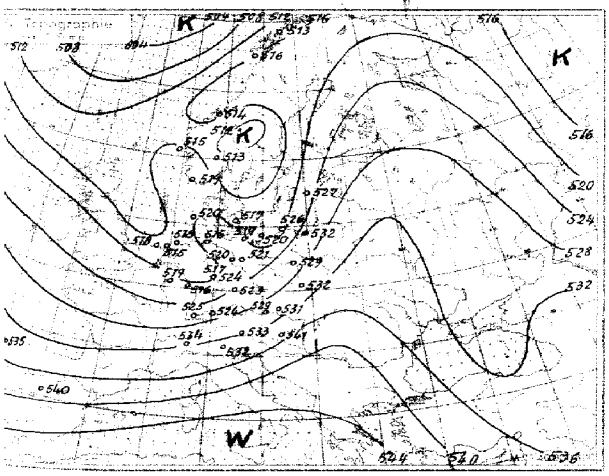

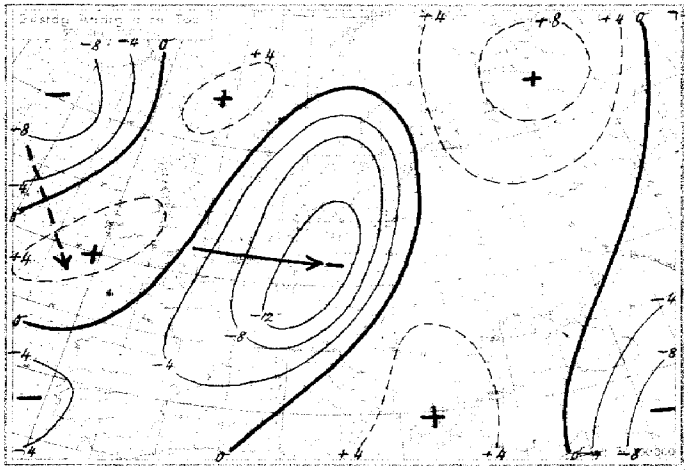

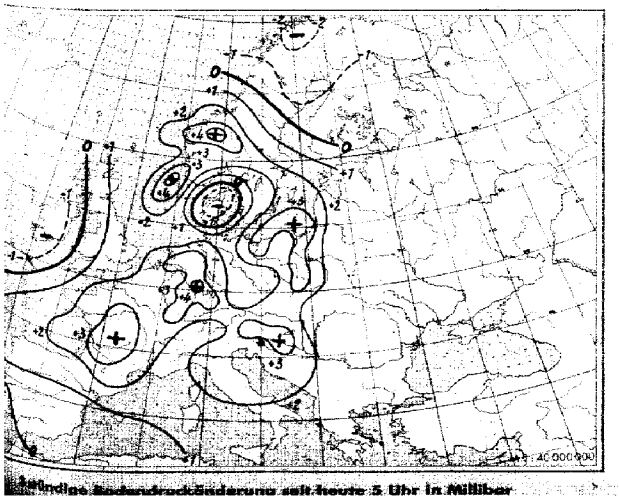

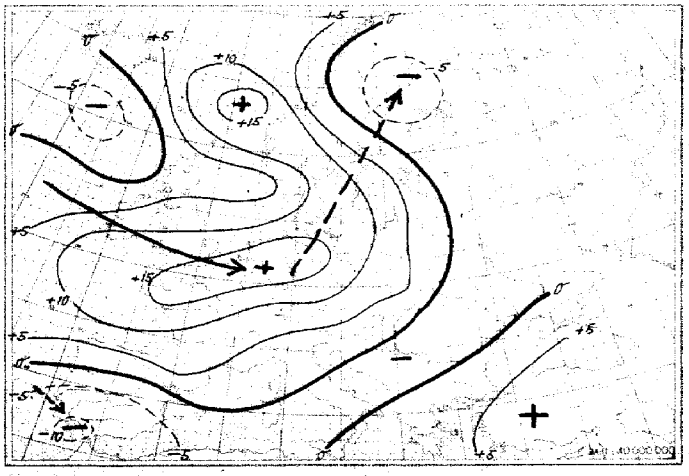

24stündige Bodendruckänderung seit heute 5 Uhr in Millibar

24stündige Bodendruckänderung seit gestern 8 Uhr in Millibar

Nr. 331

Höhen-Aufstiege
2. Teil

Sonntag den 26. November 19

Seit

yy = Datum
GG = Uhrzeit (D. G. Z.)

Oberer Teil: QQTT = Relative Feuchte in 10%, darunter Pseudopot. Temperatur in °C und wahre Temp. (°C) an den Hauptisobarenflächen.
Mittlerer Teil: Ha Ha Ha = Höhen der Hauptisobarenflächen in dyn. Dekametern.
Hr Hr Hr = Abstand zwischen 500 u. 1000, 225 u. 500, 96 u. 225, 41 u. 96 mb-Fläche.
Unterer Teil: PPTTU = Druck, Temperatur und Feuchte an den markanten Punkten.
Klammern zeigen an, daß der Wert durch Verlängerung der Zustandskurve ergänzt ist.

Ort	Kennziffer Höhe	Vaasa 703 20 m	Bodø-Foss 720	Bodø 010 15 m	Rovaniemi 807 80 m	Alakurtti 111	Kiestinki 887 126 m	Vaasa 483	Drontheim 017 50 m	Bergen 022 50 m	Kjeller 041	Kristiansand 032 30 m	Hanstholm 183 27 m	Bleav.huk 184	Kopenhagen 181	Assenistina 810 72 m	Kraanward 046 60 m	Schimmel 356	Windau 473	Gerdauen 319	Gotenhafen 560 3 m	Swinemünde 466	Rønne	Hamburg 403 12 m	Helgoland 465 42 m	Emden 154 1 m	Leeuwarden 010	Helder 231	Calais M. 208 6 m	Calais H. 206 25 m	Le Havre 289 119 m	Cherbourg 205 112 m	Brest-Château 220 30 m	St. Nazaire
	yy G G		26 05	26 05					26 05	26 05	26 05	26 06		26 05	26 05				26 04	26 06	26 04	26 05	26 04	26 07		26 05	26 05	26 04						
QQTT	41		-	-					-	-	-	-		-	-				-	-	-	-	-	-		-	-	-						
QQTT	96		-	-					-	-	-	-		-	-57				-	-	-	-	-	-		-53	-	-						
QQTT	225		-	-					-	-55	-50	-		-	-52				-61	-50	-	-52	-56	-		-53	-49	-52						
QQTT	300		-55	-57					-54	-57	-51	-52		-54	-50				-51	-49	-53	-49	-52	-		-55	6 -42	-54						
QQTT	400		7 -41	-46					-43	-46	9 -42	-45		-42	-46				-36	6 -33	-36	-42	5 -37	-		-47	4 -47	-43						
QQTT	500		8 27 -29	9 22 -32					0 27 -32	-34	9 21 -33	-31		-30	8 21 -32				2 33 -23	6 37 -21	6 33 -24	23 -31	5 25 -29	3 19 -34		0 22 -32	4 19 -34	7 24 -22						
QQTT	600		9 20 -22	8 22 -20					8 18 -24	16 -24	7 17 -23	-20		9 10 -23	4 15 -23				5 29 -16	7 34 -12	3 26 -18	21 -20	6 22 -20	3 19 -22		6 21 -21	5 17 -24	4 20 -21						
QQTT	700		0 16 -16	9 18 -14					0 16 -16	7 18 -18	6 17 -14	-12		0 22 -12	4 19 -12				-8	6 30 -5	-11	4 17 -13	7 22 -11	2 16 -13		4 17 -13	7 15 -15	-18						
QQTT	800		9 12 -10	4 13 -9					-9	9 -8	7 15 -7	-15		0 25 -3	0 17 -7				22 -6	7 26 -2	-3	-7	0 18 -7	7 14 -8		-8	8 12 -10	9 -6						
QQTT	900		10 -6	9 12 -4					-3	9 16 -2	7 14 -1	-0		9 21 +1	8 18 -0				0 20 +1	0 23 +4	8 20 +1	9 17 -1	0 19 +0	7 15 -3		7 15 -1	9 16 -1	8 15 -1						
QQ	950		6	12					14	15	3	-		22	18				20	22	20	18	19	16		15	17	-						
QQTT	Boden		3 -5	41 -1					13 +0	14 -2	-2 -1	13 +1		20 +4	14 +0				22 +5	23 +6	18 +3	18 +4	20 +4	14 +1		15 +2	14 +1	14 +2						
HHH	41		-	-					-	-	-	-		-	-				-	-	-	-	-	-		-	-	-						
HaHaHa	96		-	-					-	(1557)	-	-		-	1564				(1569)	-	-	(1674)	-	-		1567	-	-						
HaHaHa	225		-	-					(1019)	1018	1028	(1027)		-	1031				1046	1060	(1049)	1038	1042	-		1030	1030	1035						
HaHaHa	300		844	836					839	839	845	846		851	848				867	881	870	855	862	-		849	846	853						
HaHaHa	400		659	655					654	657	658	653		665	665				678	689	681	667	674	-		668	663	669						
HaHaHa	500		506	505					503	508	507	512		514	515				522	532	525	517	519	517		518	514	518						
HaHaHa	600		376	376					375	380	377	352		384	386				389	397	392	388	389	389		389	386	389						
HaHaHa	700		263	263					263	267	266	268		272	273				273	280	278	274	275	275		275	274	276						
HaHaHa	800		163	162					163	166	166	166		170	172				171	177	176	173	174	175		174	174	175						
HaHaHa	900		74	72					73	76	75	75		77	81				79	84	83	82	83	84		83	83	84						
HaHaHa	1000		-7.4	-10.3					-10.2	-7.6	-6.4	-7.3		-6.7	-2.7				-4.8	-0.2	-1.1	-1.7	-1.1	0.6		0.0	0.4	0.8						
HrHr	41/96		-	-					-		-	-		-	-							-	-	-		-	-	-						
HrHr	96/225		-	-					-	(533)	-	-		-	583				(523)			(536)	-	-		538	-	-						
HrHr	225/500		-	-					(516)	511	521	(515)		-	516				524	528	(524)	521	523	-		512	516	518						
HrHr	500/1000		513	516					514	515	513	519		520	517				527	532	526	519	520	516		518	515	518						
PPTTU	Markante Punkte		-	-					-	-	-	-		-	-				14591	-	-	-	-	-		-	-	-						
			-	-					-	-	-	-		-	-				16581	-	-	-	-	-		-	-	-						
			-	-					-	-	-	-		-	-				23611	18601	-	-	-	-		-	-	-						
			-	-					-	13571	-	-		-	-				27551	20601	-	13561	-	-		-	-	-						
			-	-					-	15541	-	-		-	-				48831	22601	24591	17511	-	50843		09531	21501	-						
			-	-					-	19541	-	-		-	10571				56673	23621	27571	21511	-	75593		27531	27911	-						
			56738	28601					26691	31681	-	-		30541	12571				65635	38871	37901	26521	17501	77605		33581	28511	22501						
			63699	34561					27561	38991	(6501)	-		87971	34551				72571	57673	49756	41921	20521	83578		35541	35644	30541						
			75620	65658					35990	62720	23501	-		56751	73595				73581	63507	56492	43911	26671	95037		55767	74628	32531						
			87580	67664					62739	72616	27531	25541		85000	77597				85620	85030	73581	64662	48795	97028		72613	79618	59715						
			92550	95519					64710	85560	45888	35521		94040	98148				98061	97079	84515	77591	75588	98029		96037	97058	88528						
			98550	98509					99029	99148	97599	99010		99059	00029				99079	99079	00078	00059	00069	00039		00049	00039	00049						

Klartexte (heute)

Hamburg: oo⁰ n.o.z. -1.6 u. x3.0 - >9; 4/10 St 0.15-0.8, 4/10 Sc-Feld 1.2-1.6, bes. i. E, 2/10 As-Bänke rings ab 4.3, i. S-Halbk. As-Schirm m. absinkd. Fallstrf. Obergr. 6.0, >Gr. (5.8) Spur. C.

Münster: —

Neuruppin: oo⁰ -3.0, i. NW u. N u. fern im E 3/10 St, 3/10 mehrf. i. dün. Sch., geschl. St i. S etwa 1.6-2.6, 4/10 As vorwgd. i. SW 6.0-7.0 daraus dichte Fallstrf. -3.0.

Frankfurt: 1.0-3.0 >9/10 quell. geschl. Sc u. Cu 70% Raumerfüll., Quelltürme i. S- u. SE -3.5 i. N u. NW -5.0, 3/10 Ac-Felder u. Ac-lent. bei 4.0, >Gr. (6.6) wolo. 6. Abstg. unt. Gr. 0.6 u. tiefer, i. Welk. Breitenanst.

Lindenberg: Brockenanstg., wolkenlos, zunehmd. auf 3/10 Ci, Ac u. Sc, Sicht 8 km.

Breslau:

Ort	Kennziffer Höhe	Madrid 353 667 m		Limoges 167		Würzburg 047	Münster 087 52 m	Frankfurt 412 111 m	Erfurt 646 320 m	Erfurt 446	Berlin 440 57 m	Neuruppin 214	Lindenberg 425 122 m	Breslau 411 120 m	Pilsen 444	Minsk 887					Litzmannstadt 567	Wien 501	Krakau 561 216 m	Fünfkirchen 547	Wien 501 157 m	Klagenfurt 502 464 m	München 414 526 m	Friedrichshafen 615	Sète 224	Marseille 231 9 m	Mailand 362		Venedig 312 13 m
	yy G G	26 07				26 06		26 07	26 05	26 05	26 05	26 06	26 06		26 05						26 05	26 07	26 05	26 06	26 06	26 05	26 07	26 05			26 05		26 05
QQTT	41	.				-		.	.	.	.	.	.		.						.	.	.	.	.	.	.	.			.		.
QQTT	96	.				-50		.	.	.	.	.	.		-56						.	.	.	.	.	.	.	.			.		.
QQTT	225	.				-47		.	-46	.	-51	.	.		-25						.	.	-58	-52	.	-56	.	-51			-54		-65
QQTT	300	.				-47		.	-46	.	-50	.	.		-50						-50	.	-52	-47	.	-49	.	-45			-49		-50
QQTT	400	.				-42		.	-41	.	-40	.	.		-38						8 -35	.	6 -35	-30	-35	-32	.	-35			7 -33		5 -34
QQTT	500	5 39 -17				5 23 -31		5 20 -33	8 26 -30	6 24 -33	4 22 -31	3 22 -32	.		0 29 -27						8 37 -23	9 36 -24	8 35 -23	4 40 -19	-22	9 37 -22	9 29 -26	6 32 -25			2 36 -20		7 35 -32
QQTT	600	6 38 -4				6 22 -20		6 18 -23	6 26 -19	6 20 -22	5 22 -20	6 21 -21	3 22 -19		0 25 -19						7 33 -14	7 34 -14	0 35 -13	9 41 -9	-13	8 38 -3	7 27 -18	7 27 -18			2 30 -10		-13
QQTT	700	6 34 -3				8 21 -12		6 18 -13	8 25 -10	6 18 -13	5 19 -12	7 19 -12	4 20 -11		9 22 -12						5 24 -8	8 28 -8	0 32 -6	9 37 -3	-8	8 32 -5	8 24 -10	0 27 -10			3 27 -5		-7
QQTT	800	6 34 +4				9 17 -7		8 17 -7	9 27 -2	8 17 -7	6 19 -5	9 16 -6	4 18 -4		8 21 -4						9 24 -3	8 23 -4	7 27 +0	0 35 +2	-2	0 38 +1	9 21 -5	0 26 -3			5 29 +2		+1
QQTT	900	8 38 +10				0 19 +0		8 14 -1	9 25 +5	8 16 -0	9 19 +0	8 16 -1	8 18 +0		8 20 +2						9 25 +8	7 22 +5	9 28 +5	8 35 +9	+3	7 25 +4	8 21 +2	8 26 +4			9 27 +4		+5
QQ	950	.				17		15	23	15	17	15	18		21						25	24	27	31	-	.	.	.			25		-
QQTT	Boden	40 +10				17 +1		16 +2	18 +1	14 +2	15 +1	14 +1	15 +1		19 +2						25 +6	22 +5	25 +7	27 +8	22 +6	19 +1	21 +2	21 +1			23 +5		12 +1
HHH	41	.				-		.	.	.	.	.	-		.						.	.	.	.	.	.	.	.			.		.
HaHaHa	96	-				1587		.	(1602)	-	(1581)	-	-		1589						.	.	.	.	-	(1595)	.	(1695)			.		.
HaHaHa	225	.				1049		.	1053	-	1044	-	-		1052						.	.	1060	1080	-	1069	.	1065			1072		1066
HaHaHa	300	-				863		.	860	.	861	-	-		871						817	-	881	897	.	887	.	879			889		884
HaHaHa	400	-				675		(671)	677	(660)	673	-	-		682						687	-	691	704	695	696	-	687			697		693
HaHaHa	500	547				524		521	525	520	521	521	-		528						530	535	535	545	538	538	531	531			539		536
HaHaHa	600	411				394		393	395	391	392	391	394		397						397	402	401	409	404	404	399	400			407		392
HaHaHa	700	295				280		280	280	278	278	278	280		283						281	286	285	290	288	287	283	286			287		285
HaHaHa	800	189				179		179	178	177	176	176	178		181						178	183	181	184	185	183	183	183			183		182
HaHaHa	900	93				88		88	85	86	84	85	85		89						86	91	89	90	92	89	91	90			90		88
HaHaHa	1000	6.2				4.5		4.9	1.1	3.0	0.9	0.9	1.1		4.6						1.5	6.4	2.9	4.8	7.6	5.2	6.9	6.1			4.8		3.5
HrHr	41/96	.				.		.	.	.	.	.	.		.						.	.	.	.	.	.	.	.			.		.
HrHr	96/225	.				582		.	(549)	.	(537)	.	.		537						.	.	.	.	.	(526)	.	(530)			.		.
HrHr	225/500	-				526		.	528	.	523	.	.		524						.	.	525	536	.	531	.	534			535		530
HrHr	500/1000	540				518		516	524	517	521	520	.		523						529	529	532	541	531	533	528	525			534		532
PPTTU	Markante Punkte	.				.		.	.	.	.	.	.		.						.	.	.	.	.	.	.	.			.		.
		.				.		.	.	.	.	.	.		.						.	.	.	.	.	.	.	.			.		.
		.				.		.	.	.	.	.	.		.						.	.	.	.	.	.	.	.			.		.
		.				08501		.	(5991)	.	.	.	.		.						.	47966	.	.	.	.	.	10551			.		.
		.				13511		44904	19981	.	11561	.	59735		.						.	49759	-	17551	56641	13961	51755	18791			.		.
		.				18981		57766	26971	.	16521	.	66653		10561						.	67580	23581	20561	65691	19561	53786	28951			.		.
		.				34971		77576	31981	43906	26521	19935	74595		15531						.	78549	25601	27521	77521	27531	54744	35911			18961		.
		50675				43901		78598	36931	44684	43971	63686	81535		20511						.	81545	65600	56491	84001	45771	61667	48766			25531		77501
		64566				64467		83569	58121	49634	44891	66654	89539		27541						.	90056	94598	65590	87001	74610	62676	62747			47731		55672
		72537				82568		88539	43891	71648	77564	81579	94036		34961						.	92058	98038	81050	92051	79049	73578	69689			87048		85041
		75086				91010		95027	95058	77597	98058	97048	96047		91039						.	98078	96079	95108	95061	92040	75587	95038			89010		97081
		94110				95020		99049	97039	96041	99039	00039	98034		96049						.	99069	98070	99099	99060	74029	95039	94048			99060		00020

Klartexte (heute)

München: 9/10 Sc 1.4-1.9 schnell wechs., W auflös., geschl. As 4.6-5.0 i. SE ansteigend, NW halbr. frei.

Wien: oo¹ 0.1 oo⁰ 0.1-2.2 3/10 Sc i. 0.6, 4/10 St, Sc 1.5-2.2, 7/10 Sc 2.8-3.5, 9/10 As 4.9-5.6 ab 1.4 i. Regen, 2/4-3.5 Fetzen ab 4.9-3.6 St, Sc 2.61, i. NW Spur Cs, sonst wolo.

Paris:

…rden ab 1. 1. 1940 bis auf
…uppe verbreiteten Analyse
…s vom 21. 12. 1939).

Wetterlage von heute morgen: *Sonntag, 26. Nov. 44*



Wetterübersicht *Sonntag* den *26. November* 1944

Das kräftige russische Hoch ist auf seiner West-
anke wohl ziemlich warm und damit auch für die nächsten Tage noch als
ständiges und steuerndes Zentrum im Osten Europas anzusehen. Über
Mitteleuropa, Mittelmeer und Atlantik ist ein ähnlich beherrschendes
euerungszentrum noch nicht zu erkennen. Die Veränderungen der relativen
opographie und die Verlagerungen der 24-stündigen Druckänderungen
sen in den genannten Räumen auf die Fortdauer der Westdrift schließen.
ie Verlagerung des flachen Höhentiefkernes nach dem westlichen Reichs-
biet und das entsprechende Einströmen der zyklonalen Kaltluft, die über
stdeutschland und Holland die ganze Troposphäre erfaßt, hat hochreichende
ühlung zum Teil von 6° bis 8° gebracht und zur Ausbildung einer gut
twickelten Frontalzone vom Baltikum bis Westungarn geführt. Ihr
spricht eine Zone starker Höhenströmung aus Südsüdwest, in der mehr-
ch 100 km/Std erreicht werden. Kleine Störungen über der Nordadria
d den Nordkarpaten wandern auf einer etwas östlichen Vb-artigen
hn nach Nordnordosten. Von Mittelitalien läßt sich diese Frontalzone,
nn auch stark abgeschwächt und wenig wetterwirksam, bis über Spanien
aus nach Westen verfolgen. Im Norden des ostwärts Drontheim gelegenen

Höhentiefkerns gleitet von Osten her etwas wärmere Luft über der das Nordmeer beherrschenden Kaltluft auf und bringt Schneefälle. Die Ansätze zu einer sehr tiefen Lage der Tropopause um 400-450 mb über der unteren Oder, Mittelfeldeutschland und Westdeutschland könnten als Hinweis auf die Bildung einer Troglinie über Mitteleuropa und damit Ausbildung einer Nordströmung im Westen, als Gegenstück zur Südströmung im Osten gedeutet werden. Bei den geringen Unterschieden innerhalb der Kaltluft kann der verbreitete Druckanstieg über Mittel- und Westeuropa jedoch nur als Auffüllung des Höhentroges gedeutet werden. Damit dürften in den nächsten Tagen die Störungen weiterhin von West oder Nordwest nach Mitteleuropa gelangen, und erst ihre Reste werden über Osteuropa bei einer Art Knick-steuerung in die Südströmung einmünden.

gez. Siegel
Zentrale Wetterdienstgruppe

Sonntag, den *26. November* 19

Ausland

Bodenstationen: Küstenorte o	Höhe m	JJJ	Gestern 14 Uhr CC	wwVbN	DDFWN	PPPTT	UC app	Gestern 19 Uhr CC	wwVbN	DDFWN	PPPTT	UC app	RR
Vardö o	12	004											
Ingöy o	4	005											
Tromsö o	102	008	5x	74758	32298	92851	01802						
Bodö o	17	010	5x	71737	06177	90051	8x864	5x	72758	06278	91051	9x101	97519
Nordöyan o	37	014	07	03990	54328	86305	6x502	07	03890	04228	87303	6x305	- (17h)
Krakenes o	41	021	52	64654	02568	84704	0x107	82	81644	32988	86704	0x207	03451
Utsira o	56	028	6.	64669	28568	81605	0x805	62	64644	12568	80605	9x401	03461
Lister o	9	030	90	10864	24585	85806	73701	90	02865	16625	85006	63905	91481
Ferder o	9	036	80	91862	20012	84001	80305	90	00890	23200	88703	80303	00180
Aarhus o	47	180	24	05752	26225	86806	70804	04	05790	22324	90303	90307	00170
Kopenhagen o	1	181	5x	62555	26268	86006	8x204	00	00780	24140	90003	90207	92171
Skagen o	3	162						40	01841	26401	88606	60505	93480
Biarritz	29	202											
Lyon	198	210											
Paris/Le Brg.	46	215											
Brest	75	220											
Le Havre o	119	230											
Marseille	12	231											
Nanzig	236	237											
Châteauroux	153	252											
La Coubre o	6	269	80	02754	xxx15	04415	89506						
Heider o	6	291	57	61555	46158	90205	9x802	86	22736	24368	33706	8x215	-
Vlissingen o	1	292											
De Bilt	12	293	87	05745	22287	11207	92208						
Genua o	2	305	52	05745	02489	32309	90507	52	05685	02428	02308	9x400	-
Venedig o	10	312	5x	67558	32168	04307	9x806	5x	47258	30168	05207	9x801	06121
Zara o	12	315											
Rom o	3	322											
Brindisi o	16	331											
Cagliari o	35	338											
Syrakus o	15	655											
Madrid	667	353	6x	62648	22528	09112	9x806	6x	62547	20368	09011	8x801	06121
Almeria o	65	356	6x	48249	22249	11915	0x903	04	02890	02144	10416	93603	00180
Mahon	40	357	04	01890	28213	06318	70604						
Barcelona o	42	358	20	02763	28315	04120	51808	41	03751	04118	16417	7x5xx	00270
La Coruña o	57	362	6x	04648	32268	07912	0x701	57	02655	04327	09711	0x507	-
Lissabon	227	364											
Funchal o	110	395											
Pt. Delgada o	22	396											
Horta o	65	398											
Teneriffa o	37	400	5x	03962	32128	20119	7x905	50	02854	32214	18718	50300	00180
V. Cisneros	6	404	00	05810	02600	15721	60904	00	05810	02600	15420	60400	00380
Pinsk	137	569											
Kauen	85	486											
Riga	2	470											
Dorpat	81	476											
Helsinki	15	481											
Vaasa	9	483											
Kuopio	283	484											
Rovaniemi	80	607											
Budapest	130	541	5x	45228	06148	04205	0x605	5x	43328	08148	04205	0x402	-
Bukarest	92	575											
Klausenburg	374	590											
Belgrad	138	701											
Sofia	538	720											
Athen	239	730											
Canea (Kreta)	63	737						07	01740	10223	12215	80205	00170
Tunis	10	060											
Orel	191	841											
Dno	71	858											
Minsk	211	887											
Smolensk	234	889											
Kiew	185	957											
Dnjepropetrowsk	62	968											
Odessa	50	975											
Mariupol	40	361											
Sewastopol	8	988											
Bergstationen:													
Mussalla	2926	726											
Lomnitzer Spitze	2640	685						5x	05848	24328	24453	9x403	93529
Fanaraken	2072	024	50	49306	28346	25060	00301						
Mt Ventoux	1900	248											
Puy de Dôme	1467	246											
Izana	2367	401						00	01860	26401	xxx07	11809	00120

Bodenstationen: Küstenorte o	Heute 2 Uhr CC	wwVbN	DDFWN	PPPTT	UC app	Heute 8 Uhr CC	wwVbN	DDFWN	PPPTT	UC app	RR
Vardö o											
Ingöy o											
Tromsö o						12	72658	04418	91651	97710	01518
Bodö o	50	72648	xxx78	89951	80806	5x	72438	02478	86400	0x806	01519
Nordöyan o						91	82759	32788	89403	8x309	02461
Krakenes o						52	10664	32687	96705	9x215	01561
Utsira o						56	02853	32564	99306	82112	02477
Lister o						90	01963	28563	91005	63224	07491
Ferder o						5x	68648	01489	97700	0x310	03266
Aarhus o	00	05790	22300	93302	80605	54	61854	18605	90604	80902	99581
Kopenhagen o	03	05690	22204	94602	96310	04	01790	20201	97503	90307	00171
Skagen o						57	02844	20416	89605	70902	92181
Biarritz											
Lyon											
Paris/Le Brg.											
Brest											
Le Havre o											
Marseille											
Nanzig											
Châteauroux											
La Coubre o											
Heider o	50	05644	28668	99007	66209	50	05754	20625	03406	62212	97371
Vlissingen o											
De Bilt	5x	21557	00057	99605	9x310	50	05554	22125	05304	80315	-
Genua o	52	05756	02328	03409	0x303	62	05756	02328	04510	0x311	97070
Venedig o	5x	62458	26168	04407	0x402	5x	47358	00028	07207	9x312	08031
Zara o											
Rom o											
Brindisi o											
Cagliari o											
Syrakus o											
Madrid	5x	03758	24128	xxx11	9x801	6x	47358	24128	09710	0x402	0509
Almeria o	04	02890	02225	09614	99805	27	03651	06118	09113	9x301	-
Mahon	02	02790	18105	07516	98300	82	04744	16284	08517	98404	97131
Barcelona o				-		51	62748	06838	09912	9x310	0236
La Coruña o	5x	03858	04228	12310	7x304	54	01753	08314	14010	01609	0027
Lissabon											
Funchal o											
Pt. Delgada o											
Horta o											
Teneriffa o						54	01853	26313	18319	70702	0018
V. Cisneros						00	00810	39400	15917	70403	0038
Pinsk											
Kauen											
Riga											
Dorpat											
Helsinki											
Vaasa											
Kuopio											
Rovaniemi											
Budapest	50	64648	22268	03701	00401	62	61427	24148	06707	0x208	-
Bukarest											
Klausenburg											
Belgrad											
Sofia											
Athen											
Canea (Kreta)											
Tunis											
Orel											
Dno											
Minsk											
Smolensk											
Kiew											
Dnjepropetrowsk											
Odessa											
Mariupol											
Sewastopol											
Bergstationen:											
Mussalla											
Lomnitzer Spitze						xx	77109	20279	26163	0x305	0855
Fanaraken											
Mt Ventoux											
Puy de Dôme											
Izana						00	07990	32401	xxx03	21601	0003

yy = Datum G₁G₂ = Uhrzeit (DGZ.)

Höhenwinde (dd vv)

dd = Windrichtung (N = 36) vv = Windgeschwindigkeit in km

Ort	Bloomendinsk	Emden	Krakau	Friedrichshafen	Venedig	Bergen	Berlin	Berlin	Kopenhagen	Krakau	Emden	Helgoland	Venedig	Eibrove	Windau
yyG₁G₂	15 16	25 13	25 17	15 17	15 16	25 17	25 17	25 05	26 05	26 05	26 05	26 07	26 06	26 04	26 04
17.0 km															
21.0 ..															
16.0 ..											14.5 2570				
13.0 ..		13.2 24100	2690		26100		14.8 2380	24100			2670		26110		
11.0 ..	10.5 2470	2390	2670	24120	25100	10.6 2250	2390	24100	10.4 2390	2390	2670		27120	2640	
9.0 ..	2370	23100	2890	24120	2590	2230	23120	21140	2460	2380	2650	2650	27110	2740	21120
7.0 ..	2240	2370	2770	24120	2680	7.3 2510	23130	22130	2450	2760	2630	2550	25100	7.5 2830	21110
5.3 ..	2530	2540	2660	24120	2640	0510	23110	2570	2540	2346	2630	2750	2690	3230	21110
4.0	2830	2630	2450	24110	2930	0510	23130	2570	2630	2150	2850	2750	2690	3420	20110
3.0 ..	3020	2630	2690	25100	2940	0910	2370	2660	2630	2540	2950	2840	2560	3630	2080
2.0 ..	3120	2620	2560	2670	2030	1210	2470	2560	[illegible]	2950	2850	2870	2550	0150	2740
..	3120	2920	2440	2660	2120	1350	2660	2660	2410	2930	2850	2760	1940	3630	2450
	3120	3320	2340	2530	1810	1430	2650	2660	2430	2660	2840	2670	2750	3550	2640
	3120	3430	0.4 2710	0.6 2410	1310	1930	2730	2540	2410	0.4 2310	[illegible]	2560	2520	[illegible]	[illegible]

Ort	Hamburg	Heider	Litzmannstadt	Mayenfurt	West	Libau	Stralsund	Nürnberg	Kopenhagen	Westland
yyG₁G₂	25 16	25 14	25 17	25 17	25 16	25 16	25 17	25 18	25 17	25 17
7.0 km	11.0 23110	6.5 2720	6.8 2460	9.0 2460	23190	19150		8.0 25140	8.0 27110	-
5.3 ..	7.0 23140	2805	2450	7.0 2560	[illegible]	18120	22100	7.0 26120	2370	2360
4.0 ..	7.0 23140	2610	2450	5.3 2540	2390	19110	2070	5.8 2790	2440	2540
3.0 ..	5.3 2340	2650	2550	2690	2340	21100	2160	2530	2550	2690
2.0 ..	4.0 2650	1.3 2690	2530	2340	2340	[illegible]	2140	2530	2830	2630
0.8 ..	1.8 2530	2690	2310	2510	2740	1940	1910	2420	2920	2730
Ort	Bröckerort	Braunschweig	Friedrichshafen	Erfurt	Hamburg	Litzmannstadt	Valder	Bergen	Drontheim	West
yyG₁G₂	26 04	26 05	26 05	26 05	26 04	26 05	26 04	26 05	26 [illegible]	26 04
7.0 km	21140	8.8 2750	8.8 24140	9.0 2370	8.6 25100	2040	2840		2910	2710
5.3 ..	22120	7.0 2740	7.0 24100	3.0 2340	7.0 2430	2140	2830	3530	3520	22120
4.0 ..	2220	5.5 2460	5.3 2490	5.3 2550	5.3 2540	2360	2710	3510	3540	2470
3.0 ..	2460	2670	2690	2490	2450	2340	2940	3610	3490	2490
2.0 ..	2490	2890	2690	2540	2690	[illegible]	3440	0230	3090	2140
0.8 ..	2540	2540	[illegible]	[illegible]	3610	[illegible]	[illegible]	[illegible]	[illegible]	[illegible]

Wolkenmessung

C = Wolkenm... vv = km/std. dd = Zugr. 33...

Ort	
yyG₁G₂	
Cu. Höhe	
dd vv	
Ort	
yyG₁G₂	
Cu. Höhe	
dd vv	
Ort	
yyG₁G₂	
Cu. Höhe	
dd vv	

Piloten Vortag Piloten heute

Täglicher Wetterbericht

des Deutschen Reichswetterdienstes
Herausgegeben von der Deutschen Seewarte
Verlagsort Hamburg

...rgang: 69 Nr. 332 — Montag, den 27. November 1944
...ite 1

Erläuterung: Die Beobachtungen sind sämtlich in der Form der 1935 in Warschau beschlossenen Einheitsschlüssel wiedergegeben. Kurze Erläuterungen zu den einzelnen Ziffern werden zu Beginn jedes Vierteljahres beigegeben. Ausführlich finden sie sich in „Anweisung zur Verzifferung von Wettermeldungen", herausgegeben vom Reichsluftfahrtministerium. Alle Zeitangaben in DGZ.

Deutschland

Stationen:	Höhe m	JJJ	Gestern 14 Uhr CC	wwVhN	DDFWN	PPPTT	UCapp	Gestern 19 Uhr CC	wwVhN	DDFWN	PPPTT	UCapp	RR TxTx/SVs E
...burg-Fu.	18	403	75	25853	20526	04506	70306	5x	62844	22488	08104	9x211	92061
...burg/Fgh.	41	400	8x	25745	22486	00106	8x309						
	28	460	60	02874	35687	01805	97208	80	05634	53585	06405	0x317	01061
...emünde o	1	406	57	02854	53625	03105	81104	5x	03745	55628	05105	8x306	00270
...ona o	1	464	50	02843	51624	02006	85304	5x	25735	53788	05005	8x309	97317
...lderland	16	461	36	02844	26725	00207	83214	36	02843	28489	05107	73314	92080
...goland o	50	465	8x	25845	24527	02807	8x314	80	10845	28425	07207	88313	07280
...um o	6	401	67	63736	53687	05106	9x305	5x	22535	24488	09306	8x314	07151
...en	4	442	54	01863	22524	05806	70307	5x	62635	55568	09708	0x310	94061
...dhorn	22	402	04	01890	24403	08606	92307						
...nold	178	187											
...nover	51	421	24	01852	55403	07406	70206	50	05654	22424	10604	71309	00060
...deburg	45	408						00	05690	20400	11802	80312	06060
...en	123	437											
...	48	436											
...ten	202	407											
...	265	049	9x	85756	24466	13006	7x208	40	01952	22312	15903	80311	02060
...sel	289	351	8x	02854	24517	09605	8x206	50	10790	20300	13901	80212	01051
...kfurt/M	111	412						50	05768	22323	15503	80308	97091
...brucken	189	441	8x	05755	00025	13607	6x205	40	05651	00021	16803	80310	0xx00
...nberg	315	426	90	02845	20225	12705	70304	43	02753	16124	16004	70307	00061
...enbad	538	516											
...ßburg	151	219											
...ingen	427	443	54	02854	24186	13804	70205	57	25763	22228	16702	9x110	01051
...nchshf.	400	444	54	02953	20215	14307	60104	5x	02877	22127	16506	6x209	00081
...chen	528	414	24	01863	22224	13207	60205	40	01861	00023	17302	90211	00080
...bruck	573	507	57	05555	00028	14006	7x302						
...emünde o	3	455	54	02744	20225	04306	80304						
...	1	404	5x	02755	18327	05305	87300	54	05663	18425	09003	90311	00060
...w	70	450	24	02754	26226	05106	82306	50	02856	24326	08204	70210	00061
...in	48	440	5x	23426	20378	06701	0x30x	00	05590	20320	11203	80315	07041
...euditz	131	449						5x	05655	20325	13004	8x212	02051
...rt.	320	646	86	02844	22466	10305	70312	5x	22755	18228	14401	0x111	96051
...sden	230	410						50	05674	20324	13203	80210	01061
...en	449	458											
...	363	669						5x	02767	22327	14604	6x208	97080
...weis	408	670	80	02954	26485	11707	60204						
...tz	263	676											
...au	302	865						52	02744	24126	15505	80303	00080
...burg	434	508	84	02864	26325	13707	61303	50	02764	00084	16704	80310	00070
...	157	501	54	02864	24525	12209	6x305	54	02873	26326	15807	60309	97090
...	334	505	5x	62768	00068	13406	9x206	5x	47268	00048	16105	9x207	08071
...genfurt	449	502	52	45245	00068	14002	0x205	52	47155	00048	17801	0x207	03xx6
...enwalde o	7	429	10	01664	20314	05005	80207	70	01674	18314	07604	90307	00161
...rg	15	405	5x	02744	20206	04706	7x207	54	02874	20326	07504	87305	00081
...igsberg	20	422	50	05756	20526	04806	76305	5x	05657	18227	07704	8x311	00071
...nel o	3	447											
...	47	551	50	01752	20224	06907	77403	50	05665	18225	09105	90207	00080
...	39	552	54	22744	22426	06406	80301	8x	05738	24688	10104	9x314	97070
...burg/Sch.	148	420	9x	02856	20216	07106	7x101	05	02790	22224	12203	91109	93071
...lk.	117	411	84	26855	20526	08008	9x303	04	01892	22582	13503	80318	97091
...nitz	255	454	6x	05767	22367	09007	8x203						
...schau	107	556											
...ystok	135	555											
...mannstadt	176	557	04	02790	20366	08307	86202	20	25754	22324	11304	83210	94071
...in	203	559											
...au	216	561	57	22755	22268	09907	8x204	50	05561	04361	12806	80211	01071
...berg	330	571											

Stationen:	Heute 2 Uhr CC	wwVhN	DDFWN	PPPTT	UCapp	Heute 8 Uhr CC	wwVhN	DDFWN	PPPTT	UCapp	RR TxTx/SVs E
...burg-Fu.	50	25844	20524	13903	90211	50	05664	00024	19800	41211	94500
...burg/Fgh.						30	01753	20383	15502	90310	11020
	5x	22855	18326	12204	9x313	54	02844	20425	16403	90309	01021
...emünde o	5x	05744	20428	13304	8x322	5x	03745	20308	17104	0x216	00170
...ona o	50	05745	55625	10405	98511	50	02744	22604	15205	90214	91271
...lderland	30	25743	24283	11103	80311	24	02744	22204	15605	80312	91020
...goland o						80	01855	22425	16706	8x311	93280
...um o						50	05690	20315	17803	06314	02060
...en						54	08390	18103	17751	03408	03510
...dhorn	00	01890	16101	14901	07305	5x	05468	12128	17201	9x309	00000
...nold						54	05754	12105	19852	90308	00521
...nover						50	05663	16228	18902	8x208	00xx2
...deburg											
...en	05	05690	04346	15502	80301	5x	62566	12826	17902	9x110	–
...	05	05490	16225	16701	08103	55	05654	14526	17505	9x206	–
...ten											
...	5x	05545	20716	17901	07101	6x	05448	16128	15602	9x305	00000
...sel											
...kfurt/M						3x	46009	00049	21550	0x309	–
...brucken	5x	05458	00008	18902	9x101	57	05453	00024	20000	00305	00xx3
...nberg	50	02753	10123	20201	80104	50	08345	00026	22350	01303	00510
...enbad											
...ßburg											
...ingen	04	08491	00002	20452	80103	xx	46109	00049	25064	0x206	00553
...nchshf.	00	00790	00020	20252	80101	04	05790	04102	21051	90403	00553
...chen	04	01790	18101	20250	90102	00	04690	00002	21653	90303	00540
...bruck	58	05668	00028	20802	9x203						
...emünde o						5x	03748	22428	17104	9x109	97270
...						5x	05745	20428	18004	8x309	[illegible]
...w	5x	03847	24328	13704	9x108	5x	02747	22227	18003	9x311	00031
...in	5x	05656	20428	15402	8x207	5x	05544	22227	19902	9x312	00011
...euditz	04	05690	18403	17200	00106	00	05490	14300	20851	90203	00523
...rt.	00	00790	18400	18751	90108	07	05690	14104	21501	90803	00513
...sden	00	05690	20300	17701	90303	00	05590	18200	21151	80308	00513
...en	00	00790	18220	19751	00307						
...	50	05774	22527	19402	90108	50	05642	22302	22951	80409	00510
...weis	00	00790	00000	18401	80201	00	05590	32100	22452	90207	00533
...tz	04	05690	14101	19401	90208	04	47290	00022	23552	90206	00523
...au						xx	46109	12149	22150	0x105	00510
...burg	5x	05567	00027	20302	0x305						
...	04	01790	00023	19902	91304	04	08490	00004	22651	91307	00513
...	5x	45268	00048	19504	0x207	5x	52658	00048	22204	9x305	97031
...genfurt	xx	46190	00049	20301	0x103	xx	46109	00049	26806	xx403	01506
...enwalde o						5x	03668	20318	16305	9x317	08161
...rg						5x	05535	20328	15704	8x212	00021
...igsberg	04	05690	20323	11303	90307	5x	05536	20568	15703	8x312	97021
...nel o											
...						57	05573	18204	19400	00311	95573
...	00	055x0	20380	16000	00310	50	05565	20305	19500	00311	97505
...burg/Sch.	00	055x0	00019	17550	06110	07	05690	16126	20450	96409	00523
...lk.	04	01930	20101	17901	80309	04	05591	22101	21501	90310	00500
...nitz	50	05661	00011	18707	80307	50	08373	18113	22251	90205	00513
...schau											
...ystok											
...mannstadt	00	05690	20320	17501	00211	54	05663	18204	21500	90307	00573
...in											
...au	00	05690	22200	19101	90307	54	08372	28103	22351	00205	00571
...berg											

Stationen:	Höhe m	JJJ	Gestern 14 Uhr CC	wwVhN	DDFWN	PPPTT	UCapp	Gestern 19 Uhr CC	wwVhN	DDFWN	PPPTT	UCapp	RRTTE
...blick	3106	503	xx	44309	32179	85861	9x305	xx	46109	24249	87160	9x305	94609
...spitze	2962	416	60	029x4	22444	98463	85203	00	00990	22380	99564	80203	00649
		506	62	71714	28378	53457	8x305	02	04798	28378	55356	8x304	01xx9
...eekoppe	1602	428	xx	46009	55879	24455	0x400	50	41834	55774	28056	00309	05538
...rkogel	1577	862	5x	02956	24426	33753	7x103						
...erg Sch	1493	427	96	xxxxx	27x86	43055	0x304	46	01813	22684	46056	00305	01548
...ckl	1446	511						52	03835	38876	52152	9x209	03007
...er	1214	519	5x	02817	22577	70352	0x204	5x	02827	20327	73753	0x309	04517
...elberg	1213	419						xx	49009	26449	71854	0x206	02517
...agrinde	1166	561						xx	79109	24297	80250	0x307	15529
...sen	1141	418						5x	94107	59877	77155	0x206	04528
...erkuppe	923	423						xx	77009	22479	04452	xxxxx	07097
...berg	915	446	50	49315	22575	99152	0x409	xx	48209	22429	07752	0x308	04518
...r Asten	840	417						xx	48209	xxx49	11152	0x807	02007
...rg/Ts.	801	424	20	05726	26446	14650	9x308	43	41384	26485	18752	00366	03014
...l	673	397	24	02834	22486	34102	20208	04	05790	24422	33701	80208	97030

Stationen:	Heute 2 Uhr CC	wwVhN	DDFWN	PPPTT	UCapp	Heute 8 Uhr CC	wwVhN	DDFWN	PPPTT	UCapp	RRTTE
...blick											
...spitze						00	01990	12302	01463	75901	00649
	xx	46009	19229	57667	9x302	xx	46009	12349	58258	0x301	00xx9
...eekoppe	xx	49209	55749	41757	0xxxx	00	04890	22540	33960	80208	00608
...rkogel											
...erg Sch						54	02834	18405	46456	00301	00578
...ckl	52	03844	30328	54552	9x204	xx	46189	30249	56552	0x201	00537
...er	04	48690	28673	55756	00306						
...elberg						00	05790	26201	77256	91305	02377
...agrinde						54	04574	26114	82654	01306	00508
...sen	xx	46009	22849	81255	0x207						
...erkuppe											
...berg	xx	46190	22549	04853	0x105	xx	48190	20449	07154	0x305	00558
...r Asten	6x	08337	20548	13953	0x305	xx	46109	63749	15359	00307	00548
...rg/Ts.	00	05990	25303	21353	95101	xx	46009	20429	22952	0x306	00534
...l	04	05590	20403	35900	00203						

Berichtigungen

Sämtliche Karten der „Täglich
weiteres nach der von der Ze
gezeichnet. (Erlaß RLM. 13

Wetterlage von gestern: Sonntag, den 26. November 1944.

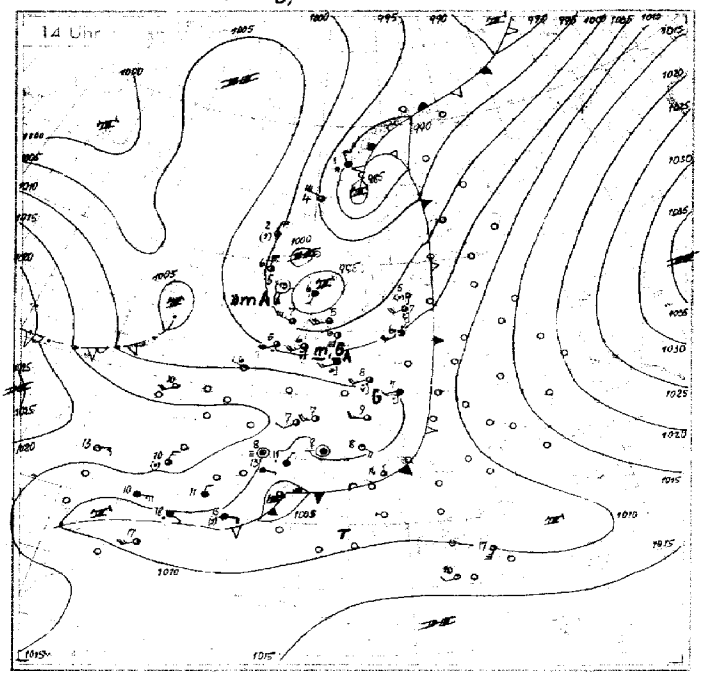

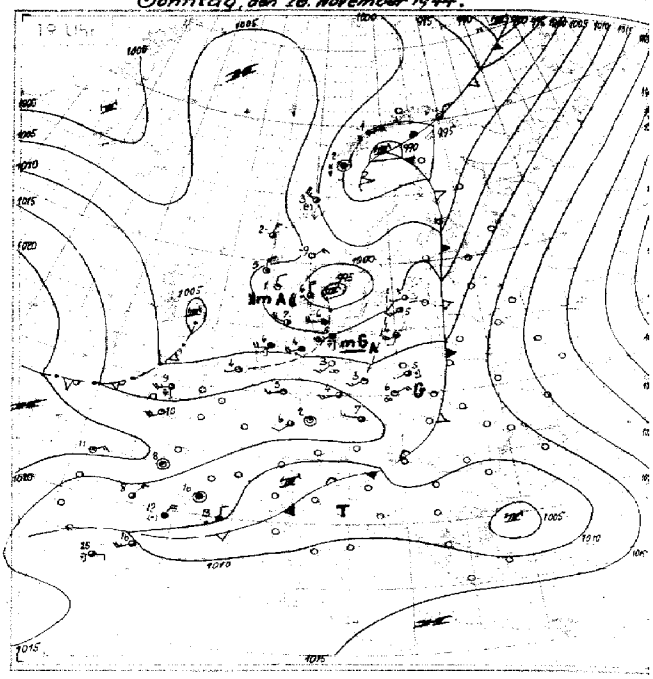

Wetterlage von heute nacht: Montag, den 27. November 1944.

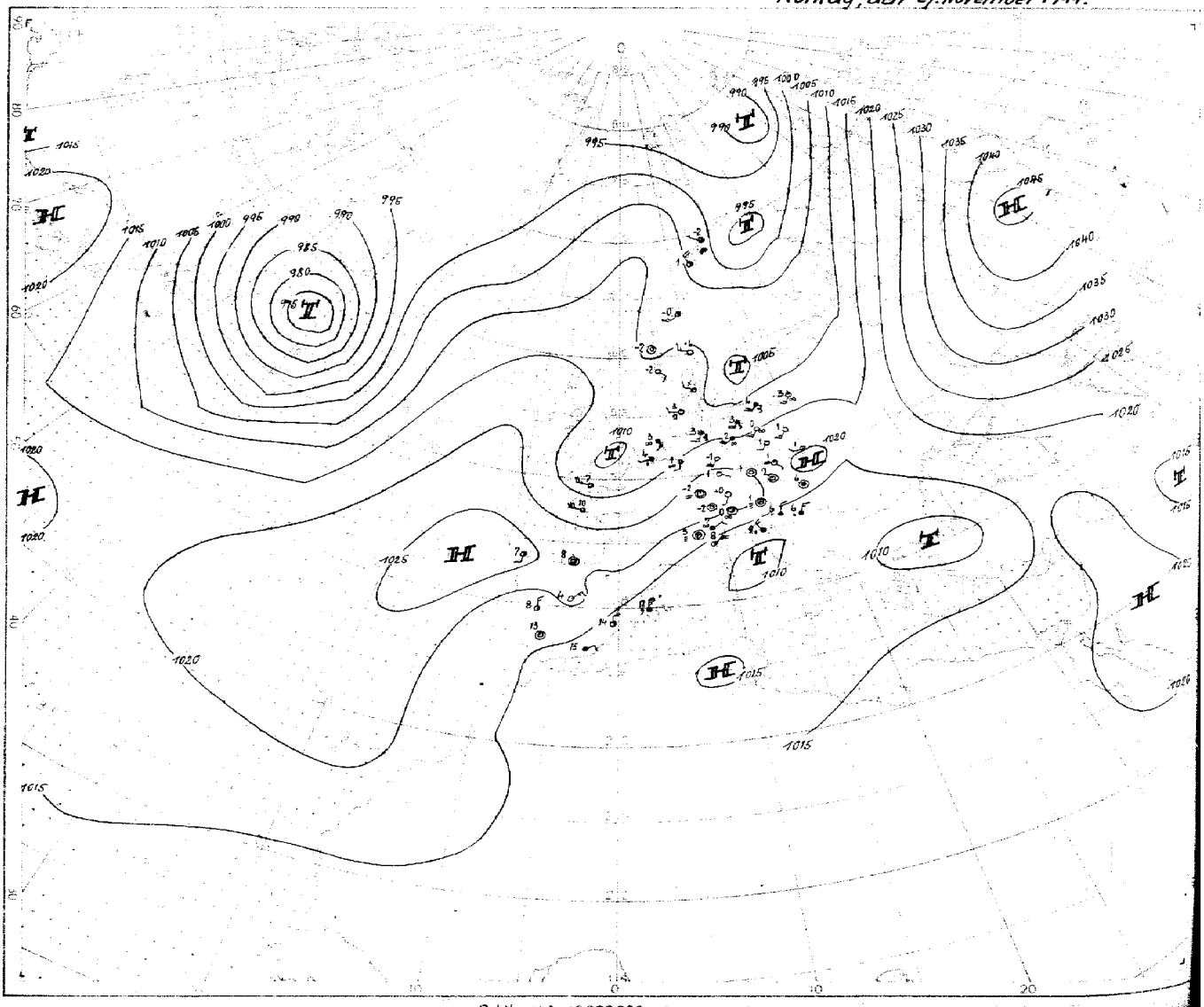

2 Uhr M.1:40000000 (60. Breitengrad)

Nr. 332

Höhen-Aufstiege

1. Teil

Montag den *27. November* 1944

Seite 5

Kenngruppe: IIIGG HeHeEaT1T1

Schlüssel: Q1Q2Q3Q4Ea s1 s2 s3 G G ; QLLLL yy9GG } Ha4Ha4Ha4Hr1Hr1 Hr1Hr1Hr1Hr1z1

Hauptisobarenflächen: Ha1Ha1Ta1Ta1Ua1 Ha1Ha1Ta1Ta1Ua1 Ha1Ha1Ta1Ta1Ua1 ... Ha1Ha1Ta1Ta1Ua1 Ha1Ha1Ta1Ta1Ua1 Ha1Ha1Ta1Ta1Ua1 H1H1T1T1U1

Markante Punkte: P1P1TTU1 P1P1TTU1 ...

Pseudopot. Temperatur: 9Q1Q2Q3Q4 Q1Q2Q3Q4Q1 Q1Q2Q3Q4Q1 IIIPIP.

Ort (Kennziffer, Höhe)		Bardufoss 737	Bodø 010	Bergen 022 (66 m)	Kjeller 047	Kristiansand 032 (30 m)	Hanstholm 183 (37 m)	Blaavhuk 184	Kopenhagen 181	Pinnau 473	318	319	Gotenhafen 560 (3 m)	Swinemünde 466	Hamburg 403 (12 m)	266	Emden 154 (1 m)	Helder 29?	Leeuwarden 010	Leeuwarden 016	Calais H. 208 (25 m)	Le Havre 230 (119 m)	Cherbourg 205 (112 m)	168	656	380	020	041	649	Münster 047 (52 m)	Frankfurt 412 (111 m)	Erfurt 646 (320 m)	Berlin 440 (57 m)		Lindenberg 425 (122 m)
G1G1		26 17	26 17	26 17	26 17		26 17	26 14	26 17	26 16	26 16	26 17		26 16	26 16	26 16	26 14	26 18	26 14	26 17				26 12	26	26	26 17	26 16	26			26 15	26 17		26 12
TT	41	-	-	-	-		-	-	-	-	-	-		-	-	-	-	-	-	-				-	-	-	-	-	-				-		-
TT	96	-	-	-	-		-	-52	-57	-	-	-		-	-	-	-51	-	-	-				-	-	-57	-	-	-			-	-		-
TT	225	-	-56	-54	-54		-53	-51	-50	-55	-	-54		-	-	-50	-52	-	-	-52				-	-53	-55	-	-45	-51			-	-56		-
TT	300	-56	-55	-56	-57		-57	-47	-58	-53	-51	-50		-	-	-50	-56	-56	-	-52				-	-53	-40		-54	-51			-	-51		-
TT	400	-49	-42	-46	7 -48		-44	-44	-44	-40	-38	5 -37		-44	-	-46	-47	-46	-	7 -46				-44	-41	-42	-40	0 -42	-40			-45	6 -44		-
TT	500	9 20 -33	8 32 -32	18 -35	6 17 -36		22 -32	6 22 -33	5 23 -31	24 -30	-26	5 30 -26		23 -32	2 20 -33	4 22 -32	8 21 -32	-32	-	7 20 -33				-30	6 -20	5 33 -30	2 23 -31	5 21 -32	2 26 -31			3 22 -31	5 22 -32		-
TT	600	0 19 -23	8 16 -25	16 -26	8 17 -24		2 19 -20	2 21 -21	5 20 -22	4 22 -20	-18	5 25 -18		20 -21	12 20 -21	9 20 -22	8 21 -22	-21	-22	8 20 -22				-21	7 -10	5 30 -11	10 -21	5 20 -19	6 25 -20			7 15 -23	6 21 -28		2 21 -20
TT	700	9 14 -17	9 13 -18	4 12 -17	8 14 -17		4 18 -13	6 20 -12	7 20 -13	4 -12	-10	6 23 -10		-14	8 20 -13	6 20 -13	-14	-11	19 21 -13	0 18 -12				-13	12 -13	-4	4 14 -15	7 19 -15	7 20 -14			6 17 -13	6 19 -12		8 22 -12
TT	800	9 14 -9	8 13 -11	-9	8 12 -6		-7	9 21 -5	2 22 -5	-6	-2	6 22 -3		-8	9 19 -6	0 17 -8	0 -7	-8	7 20 -5	0 17 -7				-7	-6	28 +1	4 18 -6	5 18 -7	9 18 -7			5 17 -7	6 16 -5		9 22 -5
TT	900	6 12 -4	8 10 -4	9 12 -4	8 16 -2		0 16 -2	9 18 +0	9 20 +0	0 17 -0	9 +3	8 17 +0		6 17 +0	0 16 -0	6 17 -1	5 18 -0	-1	9 17 -0	6 17 -0				6 +0	6 -0	9 25 +1	4 16 -1	4 14 -1	4 20 +0			8 15 -1	0 15 -2		0 19 -0
	950	9	11	13	14		15	20	20	17	-	16		18	16	17	18	-	-	17				-	-	25	15	12	15			16	15		19
	Boden	6 -3	12 -6	12 -2	1 -8		13 +4	21 +4	20 +4	18 +4	21	19 +4		18 +1	17 +0	16 +3	16 +3	15 +3	16 +3	17 +3				-7	+8	35 +3	12 -2	11 -2	15 +1			16 +2	15 +3		19 +3
H	41						-	(2142)	-	-	-	-		-	-	-	-	-	-	-				-	.	(2149)	-	-	-			-	-		-
H	96		(1548)	(1560)	(1557)		(1568)	1570	1575	-	-	(1592)		-	-	(1580)	1563	-	-	(1581)				-	-	1610	-	1592	-			-	(1583)		-
H	225	(1014)	1017	1022	1021		1031	1036	1033	1040	-	1056		-	-	1040	1034	-	-	1038				-	1051	1053	-	1045	1040			-	1044		-
H	300	833	838	843	842		852	855	852	860	877	874		-	-	856	853	857	-	855				-	877	902	-	855	867			-	861		-
H	400	651	654	661	666		668	671	669	672	688	685		672	-	672	672	675	-	673				680	704	708	680	685	680			-	675		-
H	500	503	506	512	512		518	520	519	520	534	530		521	523	522	522	525	(523)	523				532	534	550	528	525	525			526	525		-
H	600	375	376	385	385		389	391	393	391	402	398		392	394	393	393	396	404	394				405	403	415	390	[illegible]	398			396	396		395
H	700	263	265	274	273		275	277	277	277	287	283		277	28	280	280	282	281	282				29	287	297	284	282	285			283	282		281
H	800	163	166	174	175		174	175	175	175	177	181		170	179	179	179	181	180	181				179	187	193	185	186	185			183	181		179
H	900	72	76	83	83		83	84	84	84	92	89		86	88	86	88	90	88	89				98	92	100	94	92	93			92	90		88
H	1000	-9.8	-6.4	0.8	2.0		-0.3	-0.2	8.2	0.9	8.1	6.5		4.3	4.6	4.8	4.8	9.3	4.8	5.9				15.5	15.5	14.3	10.8	11.5	9.7			8.3	7.0		4.2
Hr	41/96	-	-	-	-		-	535	-	-	-	-		-	-	-	-	-	-	-				-	-	(539)	-	-	-			-	-		-
Hr	96/225	-	(531)	538	536)		537	543	536	-	-	536)		-	-	(520)	529	-	-	(543)				-	-	525	-	521)	-			-	539		-
Hr	225/500	511	513	510	510		513	516	515	520	-	526		-	-	518	512	-	-	515				-	515	532	-	520	521			-	520		-
Hr	500/1000	513	511	511	510		518	520	518	510	526	524		510	518	517	517	518	(518)	517				520	521	535	518	517	518			517	518		-
P1P1TTU1	Markante Punkte	-	-	-	-		-	10541	-	-	-	-		-	-	-	-	-	-					-	-	-	-	-	16651			-	-		-
		-	-	-	-		-	17521	-	-	-	-		-	-	-	-	-	-	-				-	-	-	-	-	19981			-	-		-
		-	-	-	-		-	07561	-	25571	-	-		-	-	-	-	-	-	-				-	-	-	-	1452	35971			-	-		-
		-	-	-	-		24541	16601	-	27571	-	-		-	-	-	-	-	-	-				-	-	20571	-	23981	48871			48833	12561		-
		-	-	-	-		28581	25511	-	39511	-	-		-	-	15531	-	-	-	-				-	-	28511	-	29341	47851			53783	19001		-
		-	-	-	13541		31561	25561	10571	34961	29511	-		-	-	20981	-	-	-	14531				-	-	45737	49991	32531	56735			55774	53501		-
		26561	-	13531	18551		52803	32541	12371	44862	39891	12541		-	-	32501	-	-	-	16501				-	-	55641	66662	68645	58735			41727	44901		57712
		54790	-	20521	26551		42702	65675	18561	52701	42568	16531		35950	50832	35511	08511	-	-	24561				30581	-	67542	69444	72436	78617			73617	57736		68633
		64709	12561	23581	27591		75593	75597	31571	52776	54711	24551		59711	65666	38901	31561	27531	58742	29541				31561	-	78911	85562	78587	75619			75628	31566		79559
		75329	24581	65724	46896		82551	89590	76558	65652	63671	25531		61714	76589	75600	34551	34531	686..	35536				78571	-	83011	85546	84558	87510			82568	85550		83540
		93520	34531	75623	56718		34550	97560	32558	85541	84001	96539		7253	92509	97040	37511	38791	81559	97048				34551	22531	85000	94026	92019	45029			84509	99649		89508
		98550	79025	00337	48580		00050	00050	01007	00050	94001	00000		01058	00057	01057	01047	01058	01040	01051				02107	01051	01046	97018	96549	48501			92047	00030		99059

Klartexte (Karten):

Hamburg: nc 1 m.o.z. -6.4 ... 0.4 -1.5 ... 17-22 dann mäßig Vereisg. ... 51-5.9, Cb-Basis VW 6.5

Münster: -

Frankfurt: -

Lindenberg: Cirrusschleier ... zunehmend auf ... 5.55

Breslau: -

Ort (Kennziffer, Höhe)		Belgrad 701	Bukarest 675	Konstanza 582 (12 m)	Saloniki 731 (1 m)	Rom 372 (0 m)	Athen 730 (100 m)	Kanea 737 (14 m)	Rhodos 658 (88 m)	Venedig 572	Mailand 352	Konstanza 582 (12 m)	Belgrad 701	Freiburg 580	Friedrichshafen 515 (400 m)	München 414 (526 m)	Klagenfurt 502 (464 m)	Wien 50 (150 m)	Lemberg 571 (339 m)	Wien 501 (167 m)	Krakau 561	Litzmannstadt	Minsk 887	Warschau 585 (104 m)	Breslau 411 (180 m)
G1G1										26 16	26 17			26 17	26 17		26 17	26 18		26 17	26 16	26 17			
TT	41									-	-			-	-		-	-		-	-	-			
TT	96									-	-			-	-		-57	-		-	-	-			
TT	225									-	-55			-52	-53		-56	-		-52	-55	-			
TT	300									-	-49			3 -55	-51		-52	-		-47	-49	-			
TT	400									-32	-24			3 -40	5 -38		-36	-		-34	7 -35	3 -38			
TT	500									8 -21	5 35 -22			4 27 -28	6 30 -26		7 3 -25	-		7 29 -27	9 31 -26	4 27 -28			
TT	600									-16	6 31 -14			5 23 -19	7 25 -18		28 -15	2 26 -18		5 25 -18	0 31 -16	6 24 -19			
TT	700									6 -5	5 20 -6			8 21 -12	9 26 -13		0 26 -9	23 -10		5 23 -9	24 -10	8 23 -11			
TT	800									+2	5 20 +1			0 21 -7	0 23 -5		8 21 -5	7 20 -4		8 22 -4	0 22 -3	5 20 -5			
TT	900									+4	8 32 +8			8 19 -1	8 23 +3		0 23 +1	9 20 +2		7 22 +4	9 26 +4	8 23 +3			
	950										28			18	-		19	20		24	25	-			
	Boden									24 +8	23 +6			18 -0	21 +		19 +2	20 +1		20 +3	23 +5	16 +4			
H	41									-	-			-	-		-	-		-	-	-			
H	96									-	-			-	(1585)		1591	-		-	-	-			
H	225									-	1071			1057	1061		1063	-		1068	1062	-			
H	300									-	880			874	870		883	-		864	858	(872)			
H	400									689	690			681	690		694	-		693	690	683			
H	500									541	542			532	535		538	(535)		536	535	529			
H	600									407	408			404	404		406	404		406	403	399			
H	700									291	292			290	290		291	289		292	288	285			
H	800									186	188			189	188		189	187		189	185	183			
H	900									93	94			97	96		97	95		97	95	91			
H	1000									8.4	8.7			13.2	12.0		13.0	11.8		12.3	8.5	6.7			
Hr	41/96									-	-			-	-		-	-		-	-	-			
Hr	96/225									-	-			-	(527)		528	-		-	-	-			
Hr	225/500									-	530			522	526		524	-		530	521	-			
Hr	500/1000									533	533			521	524		526	(524)		525	527	527			
P1P1TTU1	Markante Punkte									-	-			-	-		-	-		-	-	-			
										-	-			-	1355		-	-		20501	-	-			
										-	-			-	15541		-	-		25521	-	-			
										-	19581			-	26521		-	-		26501	-	-			
										-	26581			-	35541		-	-		35541	-	-			
										39831	45771			19521	35641		-	54746		48781	17551	33946			
										42838	63595			26511	56700		13591	61026		53857	25541	50784			
										57656	72555			33511	53603		14561	56613		67515	12551	56763			
										74525	84055			53774	65038		27571	73534		83513	47608	57736			
										85041	94089			56617	71635		73570	74561		58029	54754	62977			
										88031	97050			72030	73055		73549	77554		94073	94058	97059			
										01080	99070			75047	94046		95029	99590		00073	95070	94059			

Klartexte:

München: -

Wien: -

Paris: -

Karten vom Frühtermin

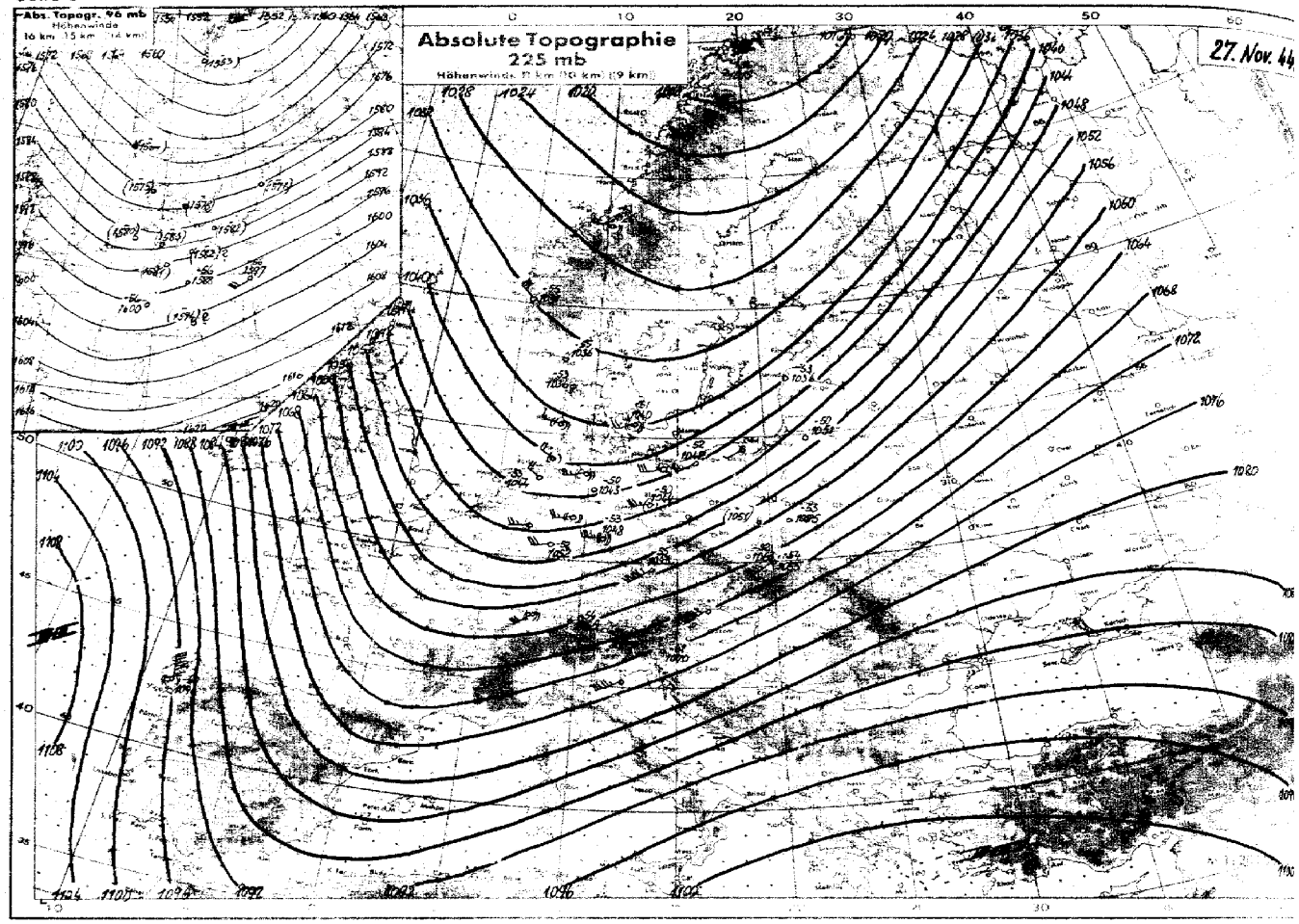

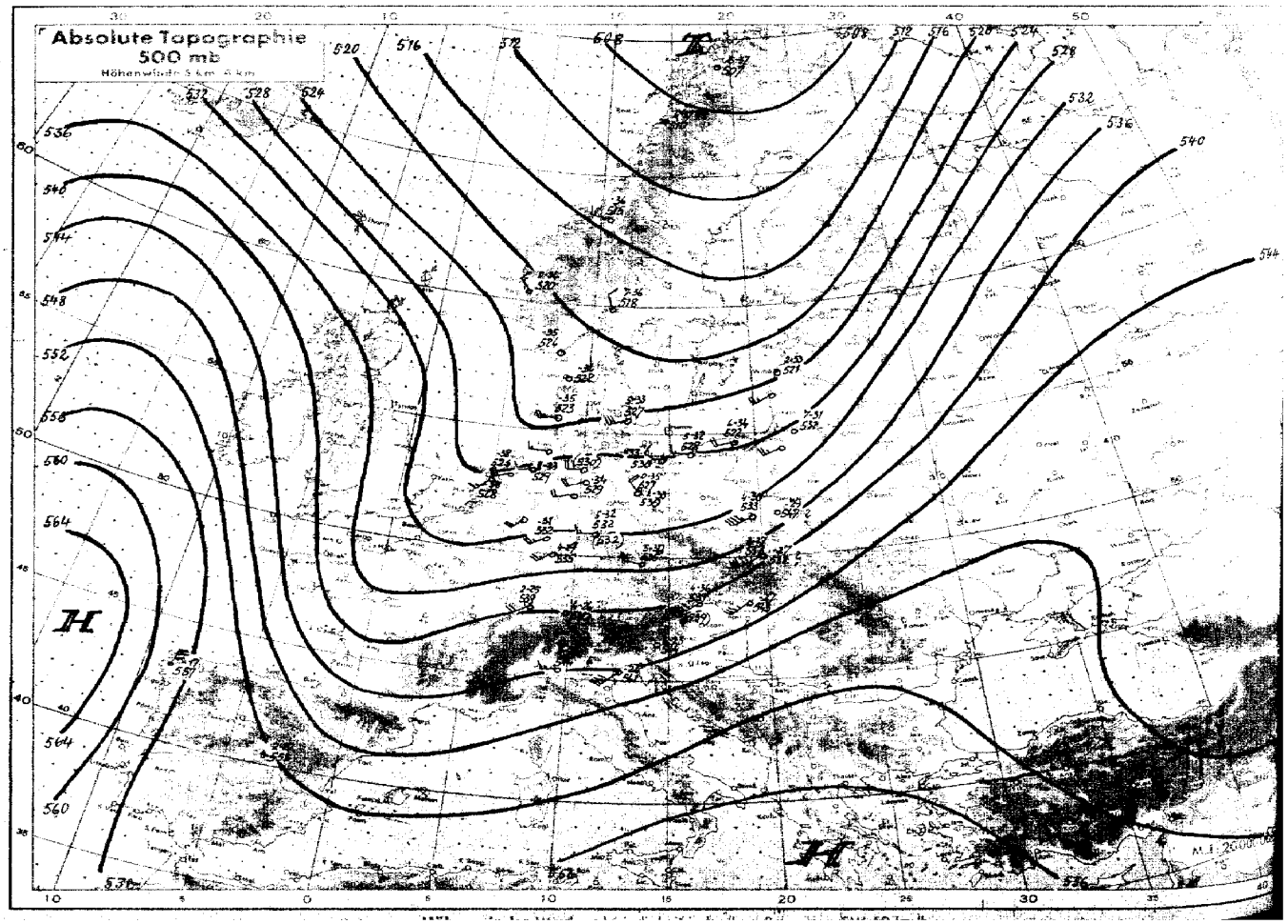

Karten vom Frühtermin

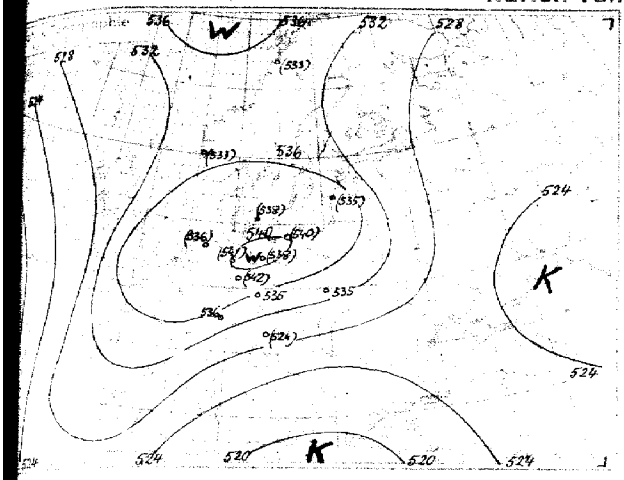

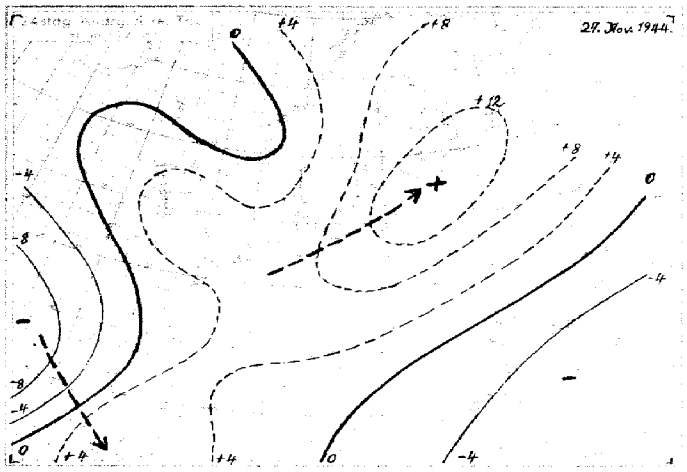

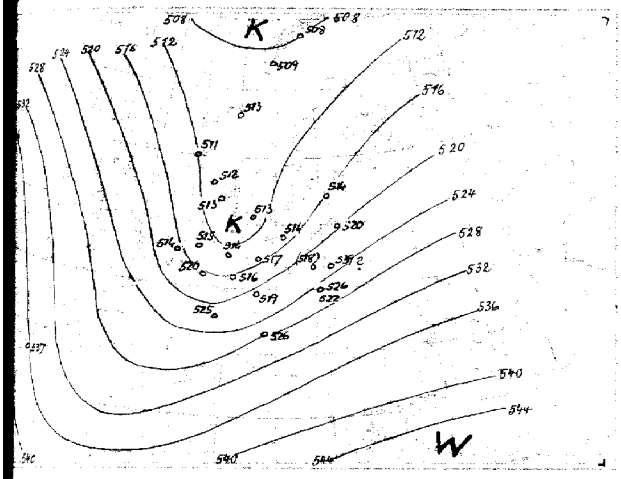

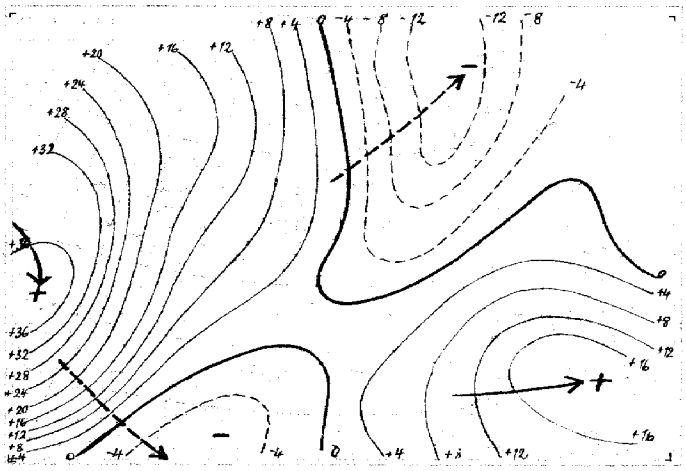

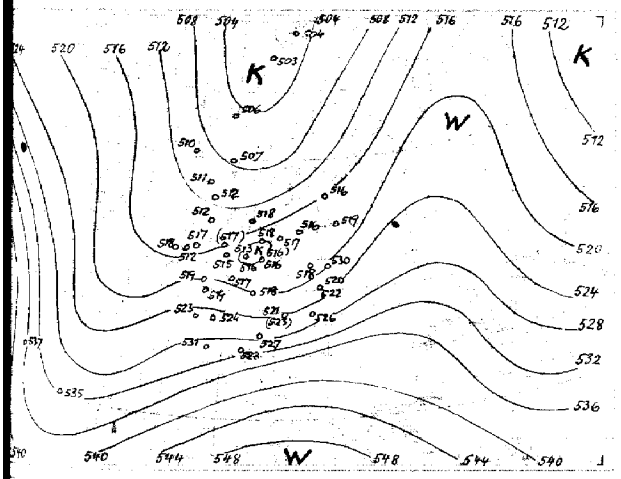

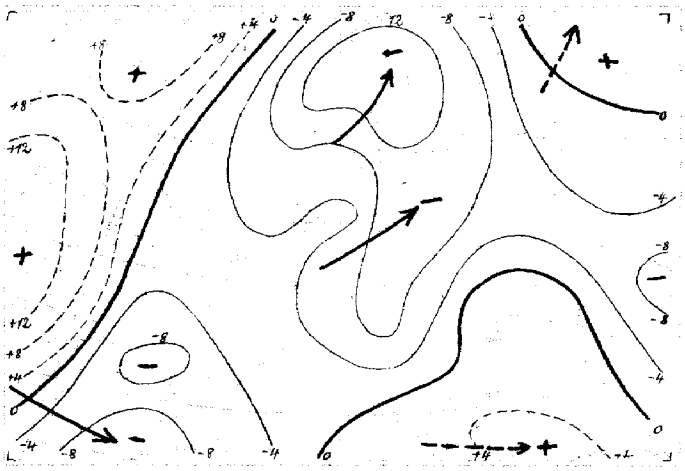

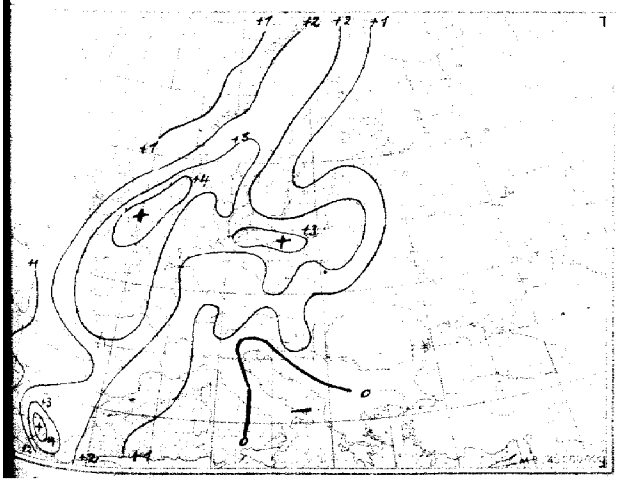

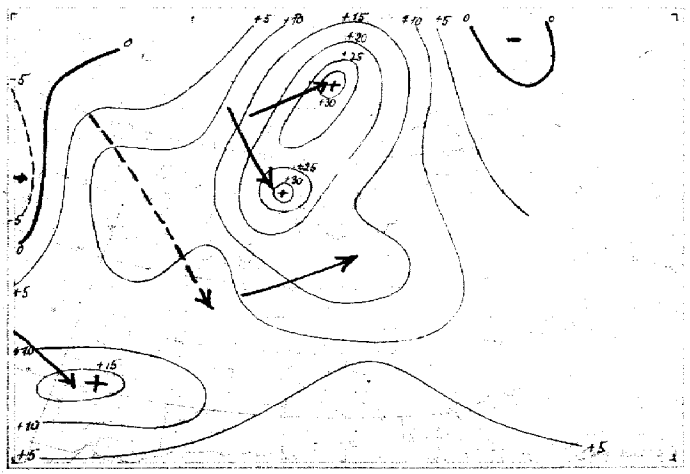

Nr. 232

Höhen-Aufstiege

2. Teil

Montag, den *27. November* 194[illegible]

Seite

yy = Datum
G_1G_1 = Uhrzeit (D G Z)

Oberer Teil: QQTT = Relative Feuchte in 10%, darunter Pseudopot. Temperatur in °C und wahre Temp. (°C) an den Hauptisobarenflächen.
Mittlerer Teil: $H_aH_aH_a$ = Höhen der Hauptisobarenflächen in dyn. Dekametern. H_rH_r = Abstand zwischen 500 u. 1000, 225 u. 500, 96 u. 225, 41 u. 96 mb-Fläche
Unterer Teil: $P_fP_fTTU_f$ = Druck, Temperatur und Feuchte an den markanten Punkten

Klammern zeigen an, daß der Wert durch Verlängerung der Zustandskurve ergänzt ist.

	Ort (Kennziffer, Höhe)	Vadsö 705 20 m	Bardufoss 730	Bodö 15 m	Rovaniemi 907 80 m	Alakurtti 311	Kiestinki 387 125 m	Vaasa 483	Drontheim 017 50 m	Bergen 022 65 m	Kjeller 041 m	Kristiansand 039 30 m	Hanstholm 183 27 m	Blaavandshuk 184	Kopenhagen 181	Windau 473	Krasnogwardeisk 845 80 m	Schimsk 356	Riga 470 14 m	Gerdauen 319	Gotenhafen 500 3 m	Swinemünde 465	Neustrelitz 266	Hamburg 483 12 m	Celle 182	Emden 154 1 m		Leeuwarden 010	Helder 297	Calais 208 26 m	Le Havre 280 119 m	Cherbourg 205 72 m	Brest 220 30 m	St Nazaire
	yy G_1G_1		27 05	27 05					27 05	27 05	27 05	27 05	27 05	27 05	27 05	27 04				27 05	27 04	27 05	27 04	27 07	27 06	27 06		27 05	27 04					
QQ TT	41		-	-					-	-	-	-	-	-	-	-				-	-	-	-	-	-	-		-	-					
QQ TT	96		-	-					-	-	-	-	-	-	-	-				-	-	-	-	-	-	-		-	-					
QQ TT	225		-53	-56					-53	-55	-	-55	-53	-	-51	-53				-50	-	-	-52	-	-50	-53		-	-58					
QQ TT	300		-57	-55					-55	-56	-57	-58	-56	-57	-56	-53				-54	-56	-	-56	-	-56	-50		-	-53					
QQ TT	400		[4] -47	-48					-46	-46	[8] -48	-45	-45	-48	-46	-46				[6] -42	[8] -45	-47	-46	-	-47	-47		-52	-45					
QQ TT	500		[5] 15 -37	[6] 15 -37					-36	[0] 17 -34	[7] 18 -36	-35	19 -34	-35	[6] 21 -33	[2] 25 -33				[7] 23 -31	[6] 15 -34	22 -33	[6] 22 -32	-	-34	[8] 27 -33		[9] 14 -38	-31					
QQ TT	600		[4] 13 -28	[6] 11 -28					14 -27	[5] 15 -26	[8] 13 -27	[7] 15 -26	[5] 15 -26	-24	[5] 20 -22	[3] 18 -33				[5] 22 -21	[5] 13 -23	29 -22	[6] 21 -21	[3] 19 -22	-24	[9] 24 -22		[9] 16 -25	[3] 39 -21					
QQ TT	700		[5] 5 -20	[5] 14 -20					[7] 9 -21	[6] 12 -18	[9] 12 -18	[9] 13 -17	14 -16	-16	[6] 20 -13	[3] 16 -15				[6] 20 -13	[3] 16 -14	19 -14	[6] 18 -13	[2] 16 -13	-14	-13		[0] 17 -15	[8] 21 -13					
QQ TT	800		[5] 7 -12	[5] 7 -14					[8] -15	[7] 10 -11	[7] 5 -12	-10	-9	-10	[4] 20 -4	-9				[8] 17 -7	-8	14 -7	[9] 16 -8	[7] 14 -8	-8	-8		[0] 15 -9	-7					
QQ TT	900		[3] 5 -7	[8] 5 -8					16 -6	[7] 9 -5	[8] 8 -5	[8] 11 -3	-3	-3	[9] 18 -1	[6] 13 -0				[8] 15 -1	[7] 15 -1	16 -0	[0] 17 -1	[8] 14 -2	[6] 12 -2	[7] 17 -1		[0] 15 -2	-1					
QQ	950		5	5					13	8	6	-	14	-	18	18				15 -	15	14	16	13	11	15		15	-					
QQ T_1T_1	Boden		1 -8	-2 -9					5 -3	7 -3	-4 -9	4 -6	14 +2	+0	15 +2	14 +3				17 +3	14 -1	14 -2	14 +3	10 +1	10 +0	10 +0		11 +1	14 +3					
$H_aH_aH_a$	41		-	-					-	-	-	-	-	-	-	-				-	-	-	-	-	-	-		-	-					
$H_aH_aH_a$	96		-	(1553)					-	(1564)	-	-	(1575)	-	(1578)	(1571)				-	-	-	(1582)	-	(1583)	(1580)		-	-					
$H_aH_aH_a$	225		1015	1019					1028	1031	-	1038	1036	-	1040	1036				1051	-	-	1042	-	1043	1044		-	1043					
$H_aH_aH_a$	300		837	840					847	851	847	857	855	862	860	854				862	856	-	861	-	860	863		-	863					
$H_aH_aH_a$	400		655	657					664	667	665	674	672	672	677	671				682	673	680	678	-	678	678		669	670					
$H_aH_aH_a$	500		507	510					515	520	518	524	522	523	527	521				531	522	530	528	(530)	529	529		523	528					
$H_aH_aH_a$	600		381	384					389	392	391	397	395	396	399	393				401	394	401	399	402	401	400		397	399					
$H_aH_aH_a$	700		271	274					279	281	280	286	283	284	286	280				287	291	288	286	298	288	287		285	286					
$H_aH_aH_a$	800		173	176					181	182	181	186	183	184	184	180				186	180	187	185	187	187	186		185	185					
$H_aH_aH_a$	900		84	88					92	92	92	96	93	94	93	89				95	90	95	94	97	96	95		94	94					
$H_aH_aH_a$	1000		2.8	6.7					9.5	9.8	10.6	13.3	10.1	10.0	9.5	5.5				11.6	6.2	12.2	11.1	13.5	13.6	12.2		11.2	10.9					
H_rH_r	41/96		-	-					-	-	-	-	-	-	-	-				-	-	-	-	-	-	-		-	-					
H_rH_r	96/225		-	(533)					-	(533)	-	-	(539)	-	(538)	(535)				-	-	-	(540)	-	(541)	(536)		-	-					
H_rH_r	225/500		508	509					513	511	-	512	513	-	513	514				520	-	-	514	-	514	515		-	514					
H_rH_r	500/1000		504	503					506	510	507	511	512	512	518	516				519	516	518	517	(517)	515	517		512	518					
$P_fP_fTTU_f$ Markante Punkte																12571						38591												
												24551	12531			14531						49841			15531									
										12561		26551	18511			26541					26551	34771			22491									
									16551	18541		31571	19521			34521				17501	32561	61711			20581									
			17551						25531	21541		37971	23561		15531	36611				24501	41941	73611		52824	33561	12531								
			28571						29551	24561		64725	29561		26511	56762				47857	73612	78581		64682	63684	20541								
			35521						31551	34541		67704	30561		28571	71643				56745	79581	79581	15521	75583	78581	31501			16581					
			56814	15551					56809	53827	30571	73657	56783		35531	76621				75597	81581	83551	33541	85544	81545	35511			20581					
			83565	28561					75573	74666	65729	78621	63723	30571	85527	83561				78588	82591	84559	75597	94015	94518	72616			34521					
			87557	36521					78691	93533	75665	34561	69675	35511	87538	83515				88528	93011	92011	78599	97037	96017	79598			37991					
			96548	97548					99011	98501	95536	98011	86561	97031	98049	97039				93009	96000	96011	95010	98028	98080	96018		98039	01708					
			99569	01589					01519	01519	99589	01517	01448	01000	01049	01040				01040	01048	01049	01049	02029	00010	02010		01029	01080					

Klartexte (heute)

Hamburg: ∞ 7 0.0 - 0.3 4/10 Sc 1.0 - 1.3 rasch zunehm. 4/10 As i. SE > 6/ (5.2)

Münster:

Frankfurt: Boden ≡ - 0.6 darüber ∞ 1. 2.0, 2/10 Sc stark quell. im SE - 2.0 Untergr. nicht erkennb. 4/10 Ci, Ci Fil, Cs > 6/ (5.5)

Erfurt: ∞ - 1.0 Hochnebel i. Thür. W. 09 - 1.0 leicht aufgelock., 3-4/10 As. Cs 5.5 - > 6/ i. S.

Lindenberg: Drachenanstieg: 10/10 St i. 1.0 i. Eisansatz.

Breslau:

	Ort (Kennziffer, Höhe)	Madrid 363 667 m	m	Limoges 861	Kürburg 041 m	Paris 215 49 m	Münster 067 52 m	Frankfurt 412 111 m	Erfurt 646 320 m	Berlin 440 57 m	Berlin 440 57 m	Erfurt 646 m	Lindenberg 425 122 m	Breslau 411 120 m	Warschau 566 104 m	Minsk 887			Zvolen 684	Pilsen 666	52 N 21 E m	Litzmannstadt 567 m	Krakau	Krakau 561 216 m	Wien 501	Wien 501 157 m	Klagenfurt 502 464 m	München 414 526 m	Friedrichshafen 444 400 m	Freiburg (Brsg.) 580	Marseille 231 9 m		Mailand 302	Venedig 372 13 m
	yy G_1G_1	27 07			27 06			27 05	27 05	27 05		27 07	27 06						27 05	27 05	27 09	27 05	27 03	27 04	27 07	27 06	27 05	\	27 05	27 05			27 04	27 05
QQ TT	41	-			-			-	-	-		-	-						-	-	-	-	-	-61	-	-	-		-	-			-	-
QQ TT	96	-			-			-	-	-		-	-						-	-57	-	-	-	-56	-	-	-		-56	-			-	-
QQ TT	225	-			-52			-	-53	-50		-	-						-	-55	-53	-	-54	-52	-	-	-61		-54	-			-	-
QQ TT	300	-			-51			-	-54	-52		-	-						-	-51	-50	-53	-53	-50	-	-	-50		-50	-			-48	-
QQ TT	400	-			[7] -43			-	-45	-46		-	-						-	-43	-38	[4] -40	-35	[3] -38	-	-	-35		-38	-			-34	-34
QQ TT	500	[2] 26 -20			[5] 23 -31			[4] 25 -29	[5] 23 -32	[0] 19 -35		-	[3] 27 -33						-27	[5] 24 -30	-29	[4] 26 -30	-27	[3] 27 -27	[4] 21 -28	-	[6] 34 -23		[4] 30 -26	[2] 29 -25			[4] 34 -23	32 -24
QQ TT	600	[2] 24 -10			[2] 22 -21			[3] 21 -20	[5] 21 -21	[0] 17 -24		[6] 20 -23	[3] 20 -21						-17	[7] 21 -21	-20	[6] 24 -19	-20	[3] 22 -19	[6] 21 -21	[2] 26 -17	[7] 31 -14		[3] 26 -17	[9] 24 -18			[5] 30 -15	32 -15
QQ TT	700	[2] 22 -2			[0] 22 -12			[3] 19 -11	[5] 18 -13	[6] 17 -16		[6] 17 -21	[3] 18 -13						-10	[7] 22 -11	-12	[8] 18 -15	-11	[6] 21 -11	[9] 22 -12	[7] 21 -11	[9] 26 -9		[4] 25 -8	[4] 22 -9			[5] 26 -5	-2
QQ TT	800	[3] 20 +2			[9] 21 -5			[3] 15 -6	[6] 16 -7	[9] 17 -7		[4] 13 -13	[8] 16 -7						+3	[9] 16 -8	-7	[5] 18 -8	-7	[9] 18 -7	[9] 19 -6	[5] 18 -5	[3] 23 -4		[9] 22 -5	[7] 17 -6			[6] 24 -1	-3
QQ TT	900	[4] 16 +4			[0] 16 -2			[8] 14 -3	[8] 14 -3	[4] 15 -2		[3] 12 -7	[0] 17 -2						-2	[3] 14 -2	-2	[5] 19 +1	-1	[0] 19 +0	[0] 21 +1	16 -1	20 +1		[8] 19 +0	[8] 17 +0			[7] 23 -7	22 +3
QQ	950	-			14			13	13	15		11	15						-	12	-	16	-	17	15	16	15		-	14			20	22
QQ T_1T_1	Boden	16 -1			13 -1			10 +0	9 -3	11 +0		8 -3	11 -0						-	11 -1	-	12 -1	-	10 +0	7 -1	10 -1	17 +0		13 -3	14 -1			20 +4	21 +
$H_aH_aH_a$	41	-			-			-	-	-		-	-						-	(2118)		-	-	2122	-	-	-		-	-			-	-
$H_aH_aH_a$	96	-			.			-	(1589)	(1582)		-	-						-	1598	-	-	-	1597	-	-	(1594)		1600	-			-	-
$H_aH_aH_a$	225	-			1052			-	1044	1044		-	-						-	1059	1065	1051	1055	1063	-	-	1070		1065	-			-	-
$H_aH_aH_a$	300				869			-	865	860		-	-						-	873	878	871	874	880	-	-	891		883	-			895	-
$H_aH_aH_a$	400	-			684			.	682	678		-	-						(696)	686	703	685	687	691	-	-	700		694	-			701	698
$H_aH_aH_a$	500	553			532			535	530	527		(532)	530						543	535	547	533	532	537	539	(539)	544		540	539			544	54[illegible]
$H_aH_aH_a$	600	418			403			405	408	399		403	401						411	405	414	403	402	406	409	415	410		408	407			41[illegible]	408
$H_aH_aH_a$	700	295			289			292	289	287		285	288						295	291	298	289	288	292	295	293	294		293	292			29[illegible]	292
$H_aH_aH_a$	800	195			187			187	188	187		189	187						193	190	194	189	186	190	194	192	192		190	190			19[illegible]	19[illegible]
$H_aH_aH_a$	900	71			96			98	97	96		98	95						101	99	101	97	95	99	102	100	100		98	99			9[illegible]	9[illegible]
$H_aH_aH_a$	1000	17.[illegible]			13.3			15.5	15.0	13.5		15.0	13.7						16.9	16.5	16.7	14.2	12.1	15.6	18.3	16.9	16.8		16.0	15.7			[illegible]	[illegible]
H_rH_r	41/96	-			-			-	-	-		-	-						-	(530)	-	-	-	525	-	-	-		-	-			-	-
H_rH_r	96/225	-			-			-	(542)	(538)		-	.						-	535	-	-	-	535	-	-	(524)		536	-			-	-
H_rH_r	225/500	-			520				516	517		-	-						-	519	534	(518)	522	526	-	-	526		525	-			-	-
H_rH_r	500/1000	535			519			512	517	513		(516)	516						526	518	530	516	520	522	521	(523)	527		524	523			531	528
$P_fP_fTTU_f$ Markante Punkte		-			-			-	15521			-	-						-	-	-	-	-	-	-	-	-		-	-			-	-
		-			-			-	17521			-	-						-	-	-	-	-	-	-	-	-		-	-			-	-
		-			-			-	19501	12551		-	-						-	-	-	-	-	-	-	54722	-		-	-			-	-
		-			-			-	25511	14541		-	-						-	-	-	-	27531	-	-	57992	-		-	-			-	-
		-			-			-	33541	18611		49536	49833						-	07571	-	-	27561	-	-	58692	-		10581	-			-	-
		-			20531			-	65674	25501		62496	59724						-	16531	-	23511	32501	12611	-	65643	12571		19521	-			25531	39911
		-			27501			-	75595	29521		63697	69642						-	20531	14541	31531	45821	25531	-	69613	20571		26551	-			[illegible]	[illegible]
		-			33531			50794	78596	34511		73603	76598						44841	27571	28551	35991	75581	57703	57746	71616	25591		45831	-			[illegible]	[illegible]
		-			75580			75573	85536	82569		75592	83560						50701	66047	37931	46854	78581	74587	75589	82544	64618		75557	74554			[illegible]	[illegible]
		[illegible]			83560			82587	91638	86569		87577	36548						84511	77608	72611	77599	86531	76598	95040	84546	77569		77570	77576			[illegible]	[illegible]
		[illegible]			87530			95018	96508	94019		97009	88550						96041	88529	95011	95020	97011	96020	99040	99048	94029		91018	93028			93057	[illegible]
		[illegible]			98500			01400	98529	01029		98519	00019						00039	94009	99519	00009	99519	99000	00510	00019	96019		95530	96018			[illegible]	[illegible]

Klartexte (heute)

München:

Wien: ∞ 2 n.o.z. 0.0 - 0.3, ∞ wolk. 0.3 - 4.9, St 3.0 i. S, 5/10 Ac i. E 4.0 meist aufgelock. 4/10 Ci Fil > 6/.

Paris:

...erden ab 1.1.1940 bis auf
...uppe verbreiteten Analyse
...vom 21.12.1939).

Wetterlage von heute morgen: *Montag, den 27. Nov. 1944.*

Wetterübersicht *Montag*, den *27. November* 19*44.*

Der bereits seit 48 Stunden anhaltende großräumige Druck-
...stieg über Mittel-, West- und Nordeuropa leitet jetzt eine weitgehende Umgestaltung
...Wetterlage ein. Der Sitz dieser Umstellung ist offenbar nicht in der Troposphäre
...suchen. Vielmehr finden wir in vielen Aufstiegen eine Abkühlung der Tropopau-
...schicht und der Stratosphäre um 5-8°, die bis etwa 15 km Höhe belegt ist. Nur im
...rtigen Mitteleuropa, wo die aus dem Mittelmeer nach dem Norden umbiegende
...talzone weiter nach Osten abgedrängt wurde, trat auch in der Troposphäre noch
...fige Abkühlung um bis 10° ein. Im Zentrum des Druckanstiegs, das mit fast
... in 24 Stunden über Jütland liegt, wurde Abkühlung um 3-6° beobachtet,
...lich auch über Nordnorwegen, wo das Aufgleiten von Osten her beendet.
Im größten Teil von Mitteleuropa sind die troposphärischen Änderungen
...gestern gering. Unter dem Einfluß des Druckanstiegs ist verbreitet Absinken
...Wolkenauflösung eingetreten. Auch die beiden Schauerstaffeln, die im Laufe
...gestrigen Tages und der Nacht hauptsächlich Norddeutschland überquert
...en, lösen sich zusehends auf, ebenso schwächt sich eine von Nordwesten
... Irland hereingesteuerte alte Okklusion jetzt über Holland immer mehr ab.

Es handelt sich also offenbar um eine großzügige, nach-
...bar mit stratosphärischen Vorgängen zusammengehende Umstellung der
...Großwetterlage, bei der - im Gegensatz zu den Vorgängen innerhalb einer einheit-
...n Großwetterlage - das Gegenläufigkeitsprinzip zwischen Tropo- und Strato-
...re nicht erfüllt ist. Im 225-mb-Niveau ist im Westen trotz leichter tropo-
...scher Abkühlung noch Druckanstieg eingetreten. Besonders kräftig ist
dieser stratosphärische Druckanstieg über dem Ostatlantik, der auch über Nord-
westspanien bei Erwärmung der mittleren und oberen Troposphäre um 3-6°
zu einer Drehung des Höhenwindes in 10 km von West auf Nord führte.
Durch die Warmluftadvektion auf der Vorderseite eines südlich Grönland
anzunehmenden umfangreichen Tiefs wird der Aufbau eines Höhenhoch-
keils über dem europäischen Küstenraum gestützt. Es besteht zwar noch
eine gewisse Gefahr, daß ein Teil dieses Tiefs sich abspaltet und südost-
wärts zieht, jedoch ist die Bildung eines stabilen Hochdruckgebietes über
Mitteleuropa, die auch auf Grund großräumiger Luftdruckschwingungen
um die Monatswende erwartet wurde, mit West- bis Südwestdrift über
Nordeuropa am wahrscheinlichsten.

Die Frontalzone über dem Mittelmeer wird wei-
ter nach Südosten abgedrängt. An ihr hat sich gestern über dem Tyrrheni-
schen Meer eine Welle gebildet, die nach Nordosten ziehen wird, ohne
sich voraussichtlich noch stärker zu entwickeln.

gez. Flohn
Zentrale Wetterdienstgruppe.

Seite 4 | Montag, den 27. November 19..

Ausland Bodenstationen: Küstenorte o	Höhe m	JJJ	Gestern 14 Uhr CC	wwVhN	DDFWN	PPPTT	UC app	Gestern 19 Uhr CC	wwVhN	DDFWN	PPPTT	UC app	RR
Vardö o	12	004											
Ingöy o	4	005											
Tromso o	102	008	x2	92568	08218	88950	9x704	6x	02748	04598	74651	9x424	07588
Bodo o	17	010	5x	92438	30598	84101	0x312	5x	83844	87698	95902	76322	07028
Nordöyan o	37	014	34	10764	28685	96604	52222	30	10755	28585	02603	50517	01591
Krakenes o	41	021						34	02765	02385	06502	03310	02371
Utsira o	56	028	26	01953	32514	98306	60315	29	02964	32514	03005	60314	00491
Lister o	9	030	20	01962	00082	98165	63217	xx	019x9	32202	03601	7x318	00890
Ferder o	9	036	2x	69509	01479	96201	0x307	5x	03757	01477	01602	9x312	07376
Aarhus o	47	180	62	61737	56768	94005	8x407	54	01843	24464	02303	90316	99481
Kopenhagen o	1	181	5x	02744	21626	97205	89002	75	02856	24528	02296	8x315	00280
Skagen o	3	182	5x	57739	18158	90805	8x305	60	61757	32427	97604	10318	93471
Biarritz	29	202											
Lyon	196	210											
Paris/Le Brg.	46	215											
Brest	75	220											
Le Havre o	119	230											
Marseille	12	231											
Nanzig	236	237											
Châteauroux	153	252											
La Coubre o	6	269	00	00790	32100	17909	80310						
Helder o	6	291	87	02744	24687	07607	66209	84	01852	22523	12206	60311	-
Vlissingen o	1	292	50	01843	26215	09406	80202	00	01790	22101	10804	81204	-
De Bilt	12	293	24	05764	22424	-	-	50	01761	22128	-	-	-
Genua o	2	305	52	62745	02128	08611	0x403						
Venedig o	10	312	5x	47268	00048	10208	9x306						
Zara o	12	315											
Rom o	3	322											
Brindisi o	16	331											
Cagliari o	35	338											
Syrakus o	15	565											
Madrid	667	353	5x	03758	08568	10710	7x001	5x	03758	04328	14708	7x306	03091
Almeria o	65	355	32	02853	22584	08417	83707	34	02834	22516	09916	80407	93380
Mahon	40	357	9x	03758	32658	10714	8x502	6x	64658	32258	41313	8x508	06172
Barcelona o	42	358	52	03665	32228	12511	7x301						
La Coruña o	57	362	66	01752	06314	12412	60308	02	01890	04301	21211	70310	00380
Lissabon	227	364											
Funchal o	110	395											
Pt. Delgada o	22	396											
Horta o	65	398											
Teneriffa o	37	400											
V. Cisneros	5	404											
Pinsk	137	569											
Kauen	83	466											
Riga	2	470											
Dorpat	81	476											
Helsinki	15	481											
Vaasa	9	483											
Kuopio	233	484											
Rovaniemi	80	607											
Budapest	130	541						57	02863	00025	15008	70208	-
Bukarest	92	575											
Klausenburg	374	590											
Belgrad	138	701											
Sofie	558	720											
Athen	239	730											
Canea (Kreta)	63	737	24	01993	24203	15620	60604						
Tunis	10	060											
Orel	191	341											
Dno	71	858											
Minsk	211	887											
Smolensk	234	885											
Kiew	185	957											
Dnjepropetrowsk	62	968											
Odessa	50	975											
Mariupol	40	981											
Sewastopol	8	988											

Ausland Bodenstationen	Heute 2 Uhr CC	wwVhN	DDFWN	PPPTT	UC app	Heute 8 Uhr CC	wwVhN	DDFWN	PPPTT	UC app	RR
Tromso	57	02874	28125	04252	7x317	04	01990	18362	07153	70309	55558
Bodo	50	05654	30476	00100	66310	50	01862	16202	09651	70309	00609
Nordöyan						30	10854	20384	12103	60307	01284
Krakenes						30	02765	22188	13902	03807	96376
Lister						44	01965	32203	16851	60219	00395
Ferder						03	01890	32802	16400	80316	00365
Aarhus						74	09654	26314	14902	80313	99162
Kopenhagen						04	17690	24201	14702	90314	00161
Helder	51	05754	14328	12403	8x207						
Vlissingen	5x	61658	22128	12104	9x203						
De Bilt	51	05663	14228	13303	97207						
Genua	07	02790	37524	12008	80302	64	05456	00046	14004	90304	-
Venedig	57	x1456	02148	14607	0x300	57	05554	04328	15308	70501	-
Madrid	00	00790	04310	99404	80310	54	09652	04402	xxx03	81311	00030
Almeria	5x	03858	06228	13615	9x305	50	03957	06188	15914	83313	01191
Barcelona						57	04651	32212	17609	74208	02340
La Coruña	40	02854	16114	25607	80101	54	02754	16215	23307	91305	00371

Bergstationen	Höhe m	JJJ	Gestern 14 Uhr CC wwVhN DDFWN PPPTT UC app	Gestern 19 Uhr CC	wwVhN	DDFWN	PPPTT	UC app	RRTTE	Heute 2 Uhr	Heute 8 Uhr CC	wwVhN	DDFWN	PPPTT	UC app	RRTTE
Mussala	2926	726														
Lomnitzer Spitze	2640	585		04	01863	22373	29353	90403	04529		02	02815	20515	23459	70103	00609
Fanaraken	2072	024														
Mt. Ventoux	1900	248														
Puy de Dôme	1467	246														
Izana	2367	401														

Höhenwinde (dd vv)

uu = Datum G1G1 = Uhrzeit (DGZ.) — dd = Windrichtung (N = 36) vv = Windgeschwindigkeit in km/St

Ort	Kopenhagen	Hamburg	Emden	Berlin	Drontheim	Venedig	Berlin	Krakau	Emden	Kopenhagen	Nest	Bergen	Drontheim	Pilsen	Venedig
uuG1G1	2614	2615	2614	2617	2617	2616	2705	2704	2705	2705	2704	2704	2705	2705	2705
20.0 km	-	-	-	-	-	-	-	-	-	-	-	-	-	-	-
24.3 ..	-	(16.9) 24 60	-	-	-	-	-	(19.0) 24 60	-	-	-	-	-	-	-
16.0 ..	-	(17.8) 26 90	-	(14.5) 26 90	-	-	-	24 60	-	-	-	-	-	-	-
13.3 ..	-	25 90	-	26 90	(10.5) 24 50	-	-	24 80	-	-	-	30 40	-	(11.8) 30 140	21 110
11.0 ..	25 60	25 70	-	25 90	(9.8) 24 30	25 80	(10.5) 26 70	24 100	30 40	-	24 50	31 60	-	21 140	25 110
9.0 ..	25 50	26 60	26 60	25 40	(9.6) 26 40	25 80	26 70	25 110	19 40	25 40	24 50	30 60	28 50	24 140	25 130
7.0 ..	24 60	26 30	(7.5) 25 60	27 60	(6.6) 29 40	25 70	29 30	25 150	27 50	24 60	26 20	30 30	29 40	26 90	24 110
5.3 ..	24 70	26 30	32 20	26 30	31 40	24 40	32 40	26 90	26 20	25 60	27 30	31 30	29 30	27 60	23 80
4.0 ..	24 50	26 40	32 20	28 30	32 40	25 40	31 30	23 60	25 20	27 70	27 40	31 30	29 20	29 50	26 60
3.0 ..	24 40	28 40	29 30	28 40	32 50	27 30	30 30	25 60	25 20	27 70	27 40	31 30	32 20	24 30	26 50
2.0 ..	24 40	27 50	29 30	18 60	33 40	26 30	29 30	29 20	26 20	28 50	29 40	30 20	31 10	28 20	(2.3) 25 30
1.3 ..	25 40	-	29 40	28 60	34 30	24 30	27 20	27 30	24 10	29 60	28 60	29 10	35 20	27 10	05 30
0.8 ..	25 50	-	28 40	18 60	32 30	13 10	27 30	26 30	21 10	29 50	28 50	29 10	29 20	27 10	06 40
0.3 ..	22 50	(0.8) 25 30	27 40	26 40	30 30	06 20	26 30	25 20	21 10	29 40	26 50	36 05	24 10	27 10	21 50

Piloten Vortag — Piloten heute

Ort	Bleckwandshuk	Guernsey	Coburg	Gerdauen	Swinemünde	Erfurt	Gotenhafen	Klagenfurt	Nest	Bergen
uuG1G1	2614	2612	2617	2617	2616	2617	2616	2617	2616	2617
7.0 km	29 40	21 110	26 70	-	25 40	26 60	20 80	(9.0) 27 70	24 30	33 20
5.3 ..	29 50	28 80	26 70	22 60	26 40	26 60	25 60	(7.0) 27 40	25 30	35 30
4.0 ..	29 40	28 60	26 50	19 60	27 40	25 50	28 40	(5.5) 26 50	23 60	35 20
3.0 ..	-	27 50	27 40	23 70	26 40	26 40	27 40	25 30	35 40	35 20
2.0 ..	30 50	27 60	27 40	25 50	26 40	26 50	24 30	23 10	34 50	35 20
0.8 ..	31 50	24 30	26 10	25 40	26 60	25 40	27 30	00 00	24 40	35 05

Ort	Bilbao	Hamburg	Gerdauen	Erfurt	Leeuwarden	Litzmannstadt	Swinemünde	Freiburg	Bergen	Bilbao
uuG1G1	2616	2706	2705	2705	2705	2706	2705	2705	2705	2704
9.0 km	22 50	27 50	-	27 50	26 80	(6.5) 23 90	21 20	35 60	30 30	33 40
5.3 ..	21 40	27 40	25 60	27 30	24 60	23 90	31 20	25 40	31 30	34 50
4.0 ..	22 40	26 40	25 40	27 30	24 10	24 60	31 30	24 40	31 30	24 50
3.0 ..	22 40	24 40	24 40	27 20	22 30	25 50	30 30	24 30	31 30	24 50
1.6 ..	34 30	24 30	34 40	27 20	29 30	[illegible]	36 30	33 10	[illegible]	33 70
0.8 ..	25 40	(0.0) 13 05	26 40	26 30	[illegible]	25 40	29 50	34 30	[illegible]	[illegible]

Wolkenmessungen			
C = Wolkenart, vv = km/std., dd = Zugr. 36 = N			
Ort			
uuG1G1			
Cu. Höhe			
dd vv			
Ort			
uuG1G1			
Cu. Höhe			
dd vv			
Ort			
uuG1G1			
Cu. Höhe			
dd vv			

…rgang: 69 Nr. 333

…ite 1

Täglicher Wetterbericht

des Deutschen Reichswetterdienstes
Herausgegeben von der Deutschen Seewarte
Verlagsort Hamburg

Dienstag, den 28. November 1944

Erläuterung: Die Beobachtungen sind sämtlich in der Form der 1935 in Warschau beschlossenen Einheitsschlüssel wiedergegeben. Kurze Erläuterungen zu den einzelnen Ziffern werden zu Beginn jedes Vierteljahres beigegeben. Ausführlich finden sie sich in „Anweisung zur Verzifferung von Wettermeldungen", herausgegeben vom Reichsluftfahrtministerium. Alle Zeitangaben in DGZ.

Deutschland			Gestern 14 Uhr					Gestern 19 Uhr						Heute 2 Uhr					Heute 8 Uhr					
Stationen: Orte o	Höhe m	JJJ	C_LC_M	$wwVhN_h$	DDFWN	PPPTT	UC_Happ	C_LC_M	$wwVhN_h$	DDFWN	PPPTT	UC_Happ	RR $\frac{T_nT_n}{SV_s}$ E	C_LC_M	$wwVhN_h$	DDFWN	PPPTT	UC_Happ	C_LC_M	$wwVhN_h$	DDFWN	PPPTT	UC_Happ	RR $\frac{T_nT_n}{SV_s}$ E
…burg-Fu.	18	403	00	47490	16400	22306	70307	00	08390	14100	25300	00209	00060	00	08290	12142	27851	00203	00	08390	10304	27451	98701	00523
…burg/Fgh.	41	400	70	01853	20203	20407	80340	-											50	45325	16445	23751	0X708	00515
	28	460	50	05663	20403	24305	80208	00	05490	18300	24102	90307	00050	00	05490	16200	26400	0X803	07	05495	16368	25700	02703	00510
…emünde o	1	406	53	05755	18226	21005	80305	50	05654	20124	24704	90308	00160	00	08390	16140	27700	00305	50	08452	16202	27550	80202	00240
…na o	1	464	54	05745	26425	20406	80312	80	01843	20423	23605	80307	00280						04	05590	16402	27800	00301	00151
…erland	16	461	36	01853	22324	20007	73309	04	01690	00002	23301	00311	00070	50	05544	18244	24602	00302	52	05534	16526	24504	9X712	97501
…oland o	50	465	84	02854	22324	21307	80308	54	05653	20323	24006	90307	00160	50	05643	18403	25105	80901	57	05645	51627	22604	8X809	00460
…um o	5	401						00	05690	16300	24604	00210	00160	50	05566	16501	25303	20803	01	05490	16723	22903	20809	00340
…een	4	442	00	05690	00000	22005	80306	00	05490	00000	24502	00205	00050	00	41290	14140	26800	90202	00	08490	16324	26150	06704	00510
…horn	22	402												00	08390	16200	26300	00301	00	01690	16312	24802	92807	00000
…old	178	187																						
…nover	51	421	54	05476	22126	22105	50305	00	08390	00020	28801	80209	00050	00	05490	14300	27900	80203	00	05590	20103	28350	98203	00500
…deburg	45	408	04	08490	14204	22905	82104	00	05490	14102	26501	91112	00050	00	08490	14100	26653	90303	00	47396	14103	30253	31403	00543
…er	123	437	54	05663	12423	21305	70107												50	05557	14424	26902	20903	-
	48	436												5X	08247	12427	27902	0X301						
…hen	202	407																						
	265	049	55	05665	20136	21004	80004	50	05452	16112	25002	90111	00050	5X	08348	00008	29101	0X303	5X	05448	14328	29431	80303	00500
…sel	289	351	5X	05122	11457	21004	0X307	5X	05438	18228	26601	9X310	00011	5X	08238	18428	29200	0X201	5X	08428	18428	-	-	-
…kfurt/M.	111	412	5X	42638	04348	23702	9X105							5X	08338	12228	30102	8X103	5X	05438	16228	31401	9X303	00000
…brucken	189	441	70	05663	20023	22606	70105	50	05544	14104	26402	90313	-	5X	05458	12228	30202	9X103	5X	05548	14128	31901	8X305	00XX0
…nberg	315	426	5X	05758	30128	23103	8X901	00	05490	XXXXX	27150	9X309	00031	XX	46009	28149	30352	0X305	XX	46209	00049	32452	0X305	00540
…enbad	538	516																						
…ßburg	151	219																						
…lingen	427	443	15	05562	00044	22303	80501	00	47190	00000	26551	00313	00043	XX	46209	00049	30000	0X309	XX	44209	18149	31652	0X403	00531
…drichshf.	400	444												5X	05758	04128	28801	9X205						
…nchen	528	414	24	45190	32143	23300	00706							5X	45228	30148	28801	0X205	5X	47128	20848	31300	0X206	00519
…bruck	573	507	50	05801	14124	20605	56535							07	05590	24227	29551	9X105	04	05790	00024	-	-	-
…emünde o	3	455	5X	05748	22328	20805	8X308	50	05656	20126	25104	90312	00160	90	05542	18222	29100	50307	07	02390	14200	30000	00309	00130
…ir	1	404	5X	02744	20427	22706	8X311	50	05565	18325	25904	30310	00050	00	05490	48200	29300	00308	XX	48009	14109	34053	0X307	00533
…w	70	450	54	05664	24325	21805	81307	00	05690	24200	25001	90309	00061	00	08390	00040	27652	20105	XX	46109	16149	28553	0X303	00540
…in	48	440	00	05790	22221	23606	11307	00	05390	48100	26901	90312	00060	00	45290	16140	29652	00107	00	45390	14140	31153	00203	00543
…keuditz	131	449	54	05561	22103	23906	11204	00	08390	18400	26201	80310	0005X	00	08290	16200	29053	00103	04	45290	14342	30653	01404	00533
…t	320	646												00	47290	24240	30953	00305	50	49264	00044	31756	00402	00563
…sen	230	410	00	05690	24102	23504	12203							00	47290	16240	30053	00206	00	08490	16140	31354	0X402	00553
…en	449	458																						
…g	363	669	60	05654	22224	23804	60102	00	05590	06124	26401	76407	00050	00	45290	30040	30052	80202	00	45190	18340	33255	80207	00553
…weis	408	670	00	05790	30205	22304	76702							XX	48209	00049	29552	0X204	XX	46409	24149	32352	9X207	00533
…rtz	263	676						00	05590	22228	26102	86407	00051	00	05590	32227	2880X	87403	00	05590	32224	34300	84207	00543
…sau	302	865																						
…burg	434	508	XX	46109	14149	21601	0X702	5X	42418	00048	25001	0X311	97001	5X	64558	00028	28301	9X304	5X	05546	00068	30602	9X304	97500
…n	157	501	07	05590	00047	22805	77502							01	05590	28328	26703	7X304						
…z	334	505	64	05764	00028	21905	8X805	5X	08448	04128	24404	9X306	47050	5X	08468	XX128	26003	0X204	52	05655	00068	28702	9X308	93021
…genfurt	449	502	57	08464	00028	21202	9X103	57	47304	00028	23601	0X309	00036	5X	45368	00048	26250	0X805	5X	47248	00048	28900	03309	97506
…enwalde o	7	429	40	01664	20414	21605	90313	40	02566	20216	24405	90311	00251						5X	45168	00038	30301	9X309	00041
…zig	15	405	54	01743	22423	19906	11208	04	04890	22322	24003	80311	00061	50	04853	22463	28003	90308	50	05554	20304	30002	90207	00011
…gsberg	20	422	5X	05637	20527	19404	8X308	57	22654	20567	23404	8X315	97051	50	05634	20565	27503	96309	5X	22438	22168	30702	0X310	01001
…ne o	3	447																						
…n	47	551						5X	05638	24228	27002	8X311	00050	5X	05448	00003	30400	0X309	5X	47328	20128	32700	0X310	00520
…en	99	552	6X	05648	24318	23003	2X316	00	05490	10020	26601	90311	00030	5X	08337	00027	30101	0X308	XX	46209	14129	31700	0X206	00510
…berg/Sch.	148	420	5X	02767	06227	23503	8X306	00	05690	00000	27352	90308	00040	00	05690	16100	30354	90307						-
…lau	117	411	00	01890	26201	23706	61403	00	05590	00008	27050	97307	00050	00	45390	00043	29753	08203	XX	46009	00049	32453	9X205	00540
…witz	255	454	00	05590	30214	23305	75704	00	08390	06226	25902	86307	00050	00	41390	04144	29100	85204	04	45290	X0443	31451	91307	00523
…rschau	107	566																						
…lystok	135	555																						
…mannstadt	176	557	40	05751	24221	23904	70208	50	47363	00003	26951	90307	00050	02	45368	10148	30651	00306	XX	45409	08149	32651	0X305	-
…lin	203	559																						
…kau	216	561	04	05690	08103	24205	80203							55	05435	04127	29500	0X226	5X	42428	04228	31800	0X228	00940
…mberg	330	571																						

Bergstationen:	Höhe m	JJJ	C_LC_M	$wwVhN_h$	DDFWN	PPPTT	UC_Happ	C_LC_M	$wwVhN_h$	DDFWN	PPPTT	UC_Happ	$R_tR_tT_xT_xE$	C_LC_M	$wwVhN_h$	DDFWN	PPPTT	UC_Happ	C_LC_M	$wwVhN_h$	DDFWN	PPPTT	UC_Happ	$R_tR_tT_xT_xE$
…nblick	3106	503																						
…spitze	2962	416	00	01901	22203	02562	65301							00	01990	32202	06263	38204	00	01990	32202	06664	38204	00649
…birzkogel	2397	506												54	02854	32245	61000	70192	5X	10X38	02428	620XX	7X307	97XX9
…neekoppe	1602	428	00	04990	24100	37257	X0307	06	05790	26270	39357	87303	00548	00	01890	20303	44557	78305						
…rkogel	1577	862																						
…berg/Sch.	1493	427	80	02865	10245	48254	80303	XX	48009	06329	51156	0X307	00548	XX	48009	08429	53655	0X306	04	04190	08542	54757	80305	00558
…öckl	1446	511	XX	46009	20249	56253	0X902	XX	46009	00049	56353	0X204	00518						XX	07309	32479	56155	0X206	05562
…zer	1214	519	10	01824	08204	99751	98203	XX	46309	03309	81653	0X304	00507	04	04790	08342	83964	90202	50	04812	08202	86154	88307	00557
…telberg	1213	419	50	05193	24104	99852	81311	00	05690	26203	81755	88304	00517						00	09790	26200	85354	80304	00567
…ssgründe	1166	561	24	09125	24425	94452	90303	54	05744	22124	87554	90309	00518	00	04690	24300	90054	80303	00	04790	12302	91354	41305	00558
…cken	1141	416	14	02831	22324	87953	01307							00	05790	20500	93655	00101	00	04790	18903	92556	01X01	00568
…serkuppe	923	423												00	00690	14300	47653	80107						
…nberg	915	446						00	05490	30202	12653	98219	00528											
…er Asten	840	417	5X	45106	18346	18352	0X304																	
…berg/Ts.	801	424						00	41090	00020	28853	00307	20534	00	04790	16200	31553	90308	XX	46209	18349	33051	0X204	00554
…st	673	397						XX	46009	00049	42922	0X210	00033	XX	46009	08149	46452	0X240	XX	46009	08149	39952	0X303	00553

Berichtigungen

Wetterlage von gestern: Montag, 27. November 1944

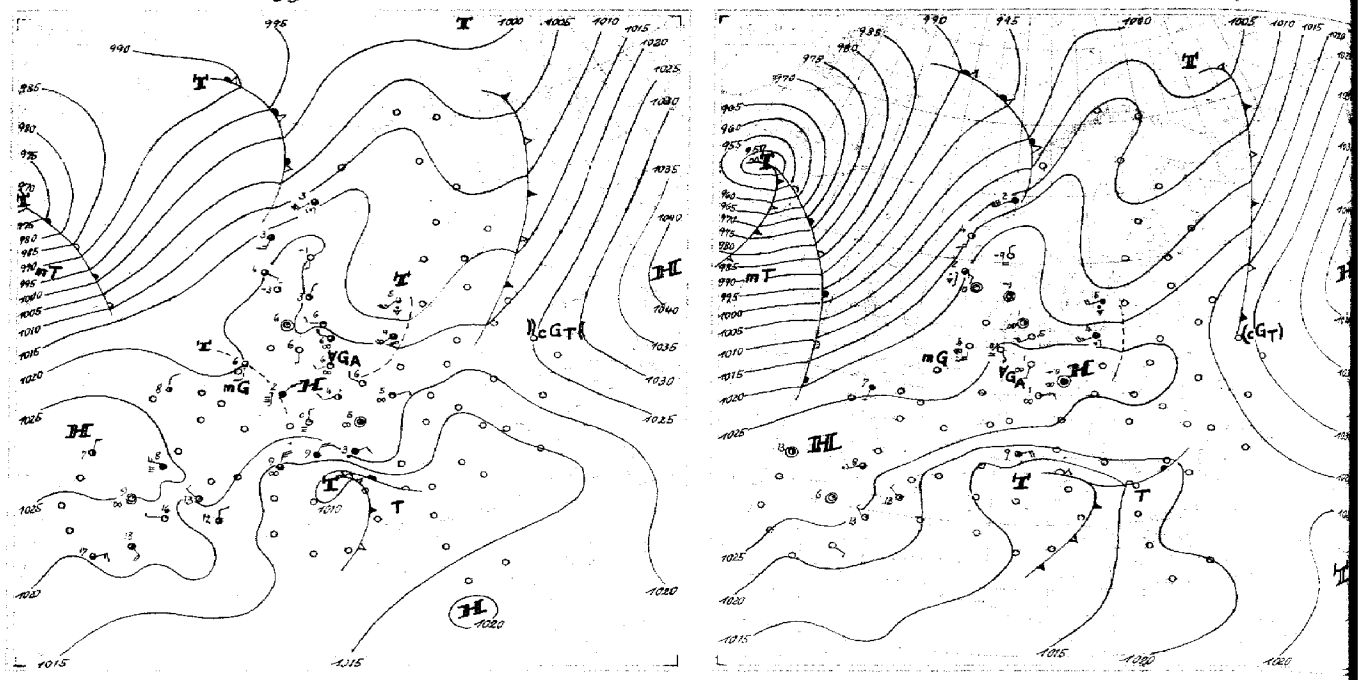

Dienstag, 28. November 1944

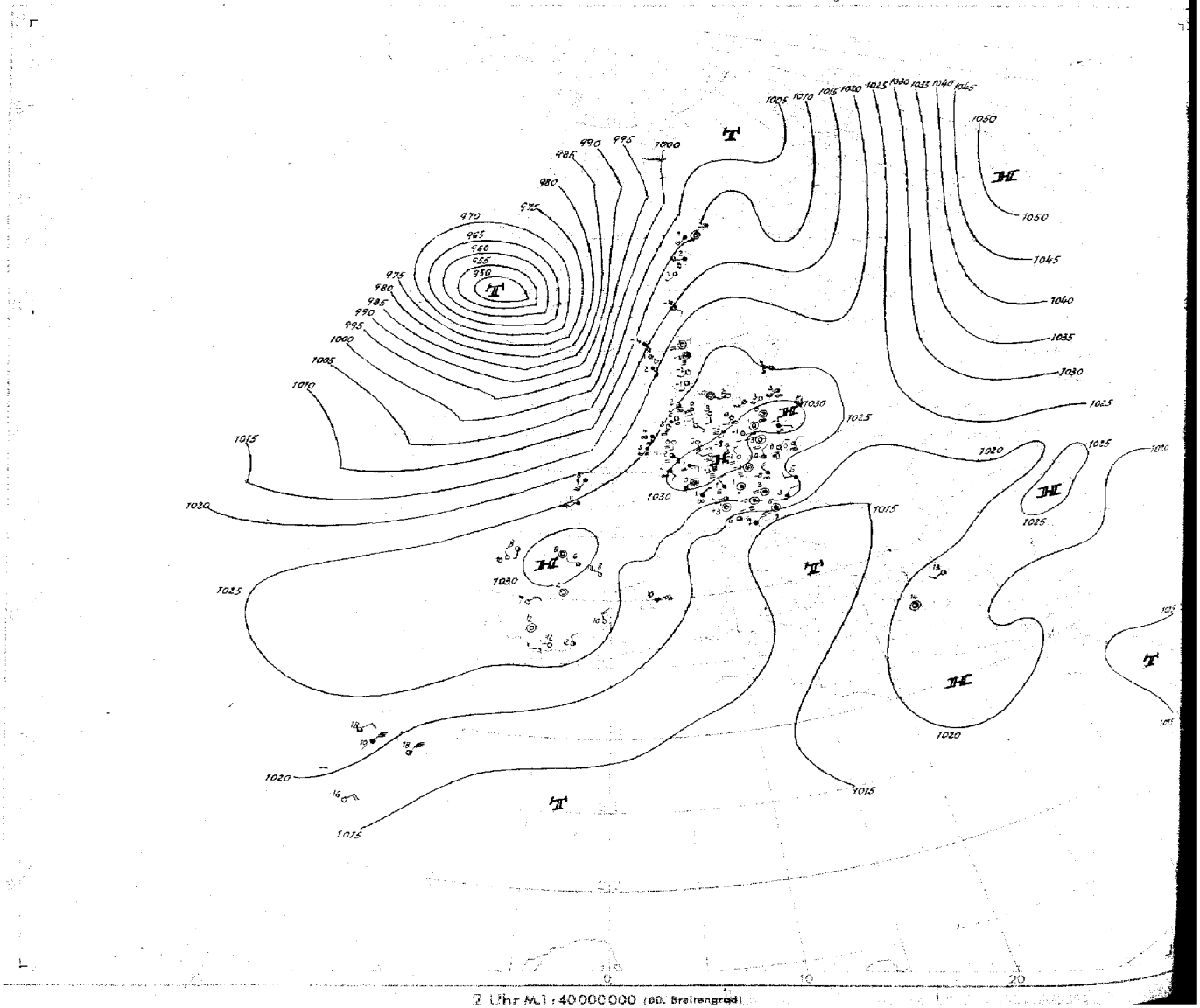

7 Uhr M.Z. 1 : 40 000 000 (60. Breitengrad)

Nr. 333

Höhen-Aufstiege

Dienstag den **28. Nov.** 1944

1. Teil

Seite 3

Schlüssel: Kenngruppe: I I I G G $H_0H_0E_1T_1T_1$ | $Q_1Q_1Q_1Q_1E_1$ $s_1s_1s_1$ G G | Q L L L L y y g G G | $H_aH_aH_aH_rH_r$ $H_rH_rH_rH_rz_a$

Hauptisobarenflächen: $H_aH_aT_aT_aU_a$, $H_aH_aT_aT_aU_a$, $H_aH_aT_aT_aU_a$ .... $H_aH_aT_aT_aU_a$, $H_aH_aT_aT_aU_a$, $H_aH_aT_aT_aU_a$, $H_rH_rT_rT_rU_r$

Markante Punkte: $P_rP_rTTU_r$, $P_rP_rTTU_r$, ...

Pseudopot. Temperatur: $9Q_1Q_1Q_1Q_1$ $Q_1Q_1Q_1Q_1Q_1$ $Q_1Q_1Q_1Q_1Q_1$ $III P_rP_r$

	Ort Kennziffer Höhe	Bardufoss 739	Bodö 010	Bergen 022 66 m	Kjeller 041 m	Kristiansand 032 30 m	Hanstholm 183 27 m	[illegible] 184	Krasnward. 345 80 m	Schimsk 356	Windau 473	Gerdauen 319	Neer 260	Swinemünde 400	Hamburg 603 12 m	Helgoland 460 42 m	Emden 354 1 m	Leeuwarden 310	Leeuwarden 360	Carden 454	Helder 29
	yy G_sG_s	27 17	27 17	27 17	27 16		27 17	27 17			27 16	27 17	27 16	27 16	27 16	27 10	27 13	27 17	27 16	27 18	27 18
00 TT	41	-	-	-	-		-	-			-	-	-	-	-	-	-	-	-	-	-
00 TT	96	-	-	-	-		-54	-56			-	-55	-	-	-	-59	-52	-	-	-	-
00 TT	225	-	-54	-69	-53		-57	-56			-52	-53	-51		-	-52	-54	-57	-55	-57	-
00 TT	300	-57	-57	-51	-52		-50	-52			-57	-54	-54	-	-	-54	-48	-49	3-50	-48	-44
00 TT	400	3-48	-48	-39	4-44		-41	-43			-48	5-45	-46	-45	-	-45	-42	3-34	2-37	-34	-32
00 TT	500	3 15-39	6 15-38	4 26-30	4 18-35		5 12-37	4 20-33			-34	20-33	21-33	15-32	20-33	27-32	22-32	21-28	21-32	25-21	-25
00 TT	600	3 14-26	6 13-27	4 17-23	4 17-28		3 18-23	4 16-24			-26	22	12-24	19-22	29-22	22-22	20-21	20-21	20-21	21-21	-18
00 TT	700	3 12-17	6 13-17	15-16	4 15-15		14-15	14-15			-18	6 19-15	8 18-14	18-13	16-13	15-12	19-10	20-15	19-15	19-12	-11
00 TT	800	3 11-9	8 11-10	-12	5 12-10		-10	5 12-9			-11	8 14-9	15-7	-5	13-8	-8	-5	19-6	15-7	-7	-5
00 TT	900	4 3-4	8 8-6	-5	5-6		10-4	8 12-3			-5	17-4	17-4	16-1	31-2	36-1	36-1	17-1	18-2	17-0	-1
00	950	4	6	-	5		12	14			-	13	16	16	12	17	15	17	16	-	-
00TTff	Boden	-9-14	-9-14	8-3	-5-9		8-0	17+3			15+3	10+2	19+1	15+3	[illegible]	18+5	13-2	[illegible]	15-2	10+0	[illegible]
$H_1H_1H_1$	41	-	-	-	-		(1148)	-			-	-	-	-	-	-	(1157)	-	-	-	-
$H_aH_aH_a$	96	-	(1566)	(1597)	-		1582	1581			-	1598	(1594)	-	-	1582	1587	-	1597	-	-
$H_aH_aH_a$	225	-	1024	1047	1044		1050	1048			1030	1052	1050	-	-	1047	1053	1044	1058	1065	1070
$H_aH_aH_a$	300	842	845	869	862		871	868			849	848	868	869	-	865	876	884	877	884	524
$H_aH_aH_a$	400	661	662	687	677		682	680			669	683	684	685	-	681	685	691	686	692	698
$H_aH_aH_a$	500	514	516	528	527		531	530			521	533	534	537	536	551	535	567	534	538	541
$H_aH_aH_a$	600	387	390	399	400		402	402			401	405	403	407	407	382	403	408	404	408	409
$H_aH_aH_a$	700	276	279	287	287		290	290			282	292	293	293	296	285	292	294	292	294	295
$H_aH_aH_a$	800	176	175	185	187		190	190			183	191	193	192	192	185	192	192	194	193	19[illegible]
$H_aH_aH_a$	900	86	89	98	98		101	100			93	100	101	102	102	95	101	102	100	104	102
$H_aH_aH_a$	1000	5.9	8.7	45.7	46.5		17.2	16.6			13.5	17.4	18.0	18.8	15.4	14.4	17.2	17.6	16.9	18.4	18.5
H_rH_r	41/96	-	-	-	-		(535)	-			-	-	-	-	-	-	(540)	-	-	-	-
H_rH_r	96/225	-	(532)	(529)	-		532	533				542	(541)	-	-	540	539	-	539	-	-
H_rH_r	225/500	-	509	521	516		519	518			509	518	515	-	-	517	520	520	524	528	(532)
H_rH_r	500/1000	508	507	515	511		514	513			510	517	516	516	517	515	518	520	517	5[illegible]	522
$P_rP_rTTU_r$ Markante Punkte		-	-	-	-		-	-			-	-	-	-	-	36554	-	-	-	15594	-
		-	-	-	-		08541	-			-	-	-	-	-	26594	-	-	-	20584	-
		-	-	14561	-		12561	-			-	-	-	01571		18571	06521	-	03524	15581	-
		-	-	15584	-		21604	-			-	05551	-	02551	02834	26551	16521	-	15540	58581	-
		-	-	23601	-		35591	-			-	15524	-	43941	55705	38511	54551	-	38874	40581	-
		-	-	26571	-		26581	08591			-	16516	-	55781	74556	51544	34881	-	42874	45803	-
		-	-	28551	-		34431	14561			-	25501	-	75601	87556	57481	36981	-	45849	54264	-
		27561	45561	43864	53531		42401	47541			19524	32541	-	76611	88535	66914	17931	-	76607	68634	-
		32581	77604	51779	87551		71612	28541			52581	54601	15521	85538	93695	57744	47965	49793	77548	77544	25911
		44955	83619	65705	67674		92540	15581			65561	75607	25521	94047	00029	65541	77035	59774	92538	87510	49741
		95556	95547	96517	95547		96009	56431			65511	95009	25551	96047	04029	70601	87038	00040	97060	97008	07749
		00639	01639	01027	00584		02019	02078			01058	01039	00054	01059	02058	01064	02049	02020	01059	01059	01059

	Ort	Le Havre 230 110 m	Cherbourg 205 12 m	Brest 220 30 m	St. Nazaire	Et Grove 380	Paris 210 49 m	[illegible]	[illegible]	Münster 387 52 m	Frankfurt 412	[illegible] 846 350 m	Berlin 440 52 m		Lindenberg 420 122
	yy G_sG_s							[illegible]	[illegible]	[illegible]		[illegible]	[illegible]		27 1[illegible]
	41 … 1000, 41/96 … 500/1000, Markante Punkte	[illegible]	[illegible]	[illegible]	[illegible]	[illegible]	[illegible]	[illegible]	[illegible]	[illegible]	[illegible]	[illegible]	[illegible]		[illegible]

Klartexte gestellt: Hamburg: Abziehende Aufzucht [illegible] 4.6 - 4.9 [illegible] 4.0 - 4.3 [illegible] | Münster: | Frankfurt: | Lindenberg: [illegible] | Breslau:

	Ort Kennziffer Höhe	Belgrad 701	Bukarest 575	Konstanza 582 12 m		Saloniki 731		Rom 322 3 m				Athen 730 100 m	Kanea 737 14 m	Rhodos 668 96 m				Nachr. Kanea 757	Nachr. [illegible]	Konstanza 582 12 m	[illegible]	[illegible]	Sitia 224	Friedrichshafen 444	München 414	Klagenfurt	Wien 510	Krakau	[illegible]	[illegible]		Minsk 867	Warschau 500 104 m	Dresden 411
	yy G_sG_s … Markante Punkte																	[illegible]	[illegible]		[illegible]	[illegible]		[illegible]	[illegible]	[illegible]	[illegible]	[illegible]	[illegible]	[illegible]				

Klartexte gestellt: München: | Wien: | Paris:

Karten vom Frühtermin

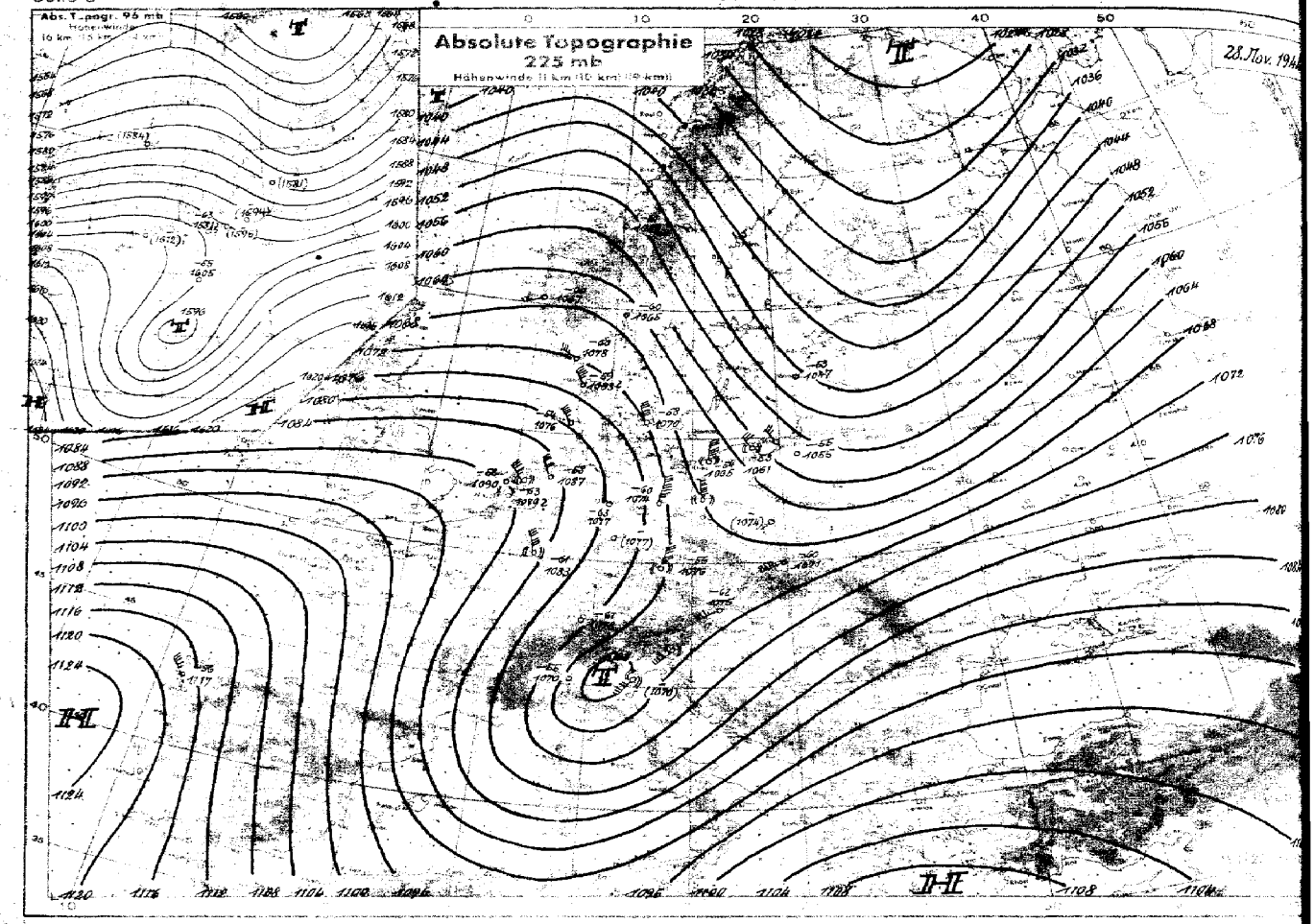

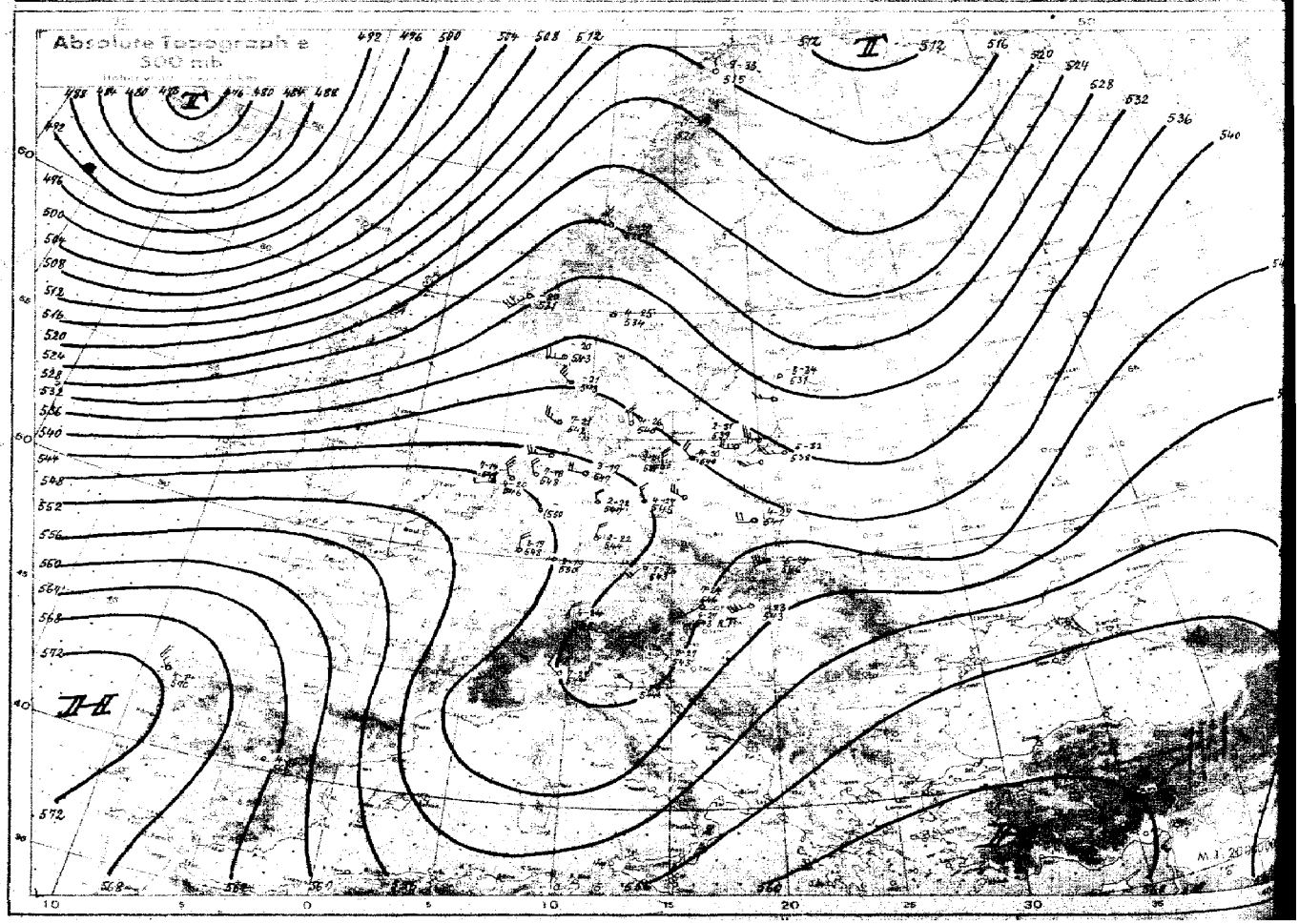

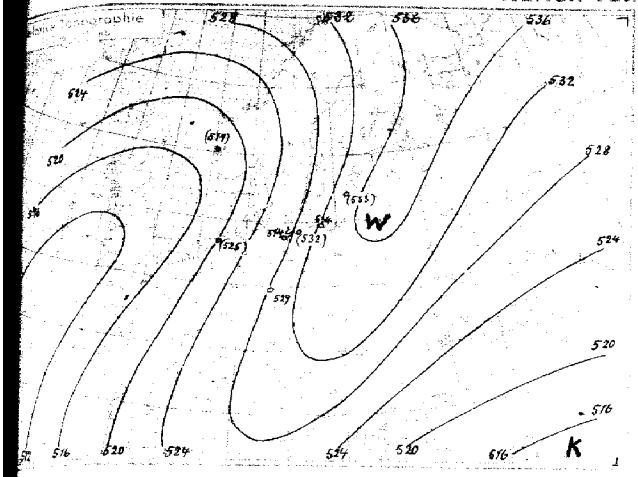

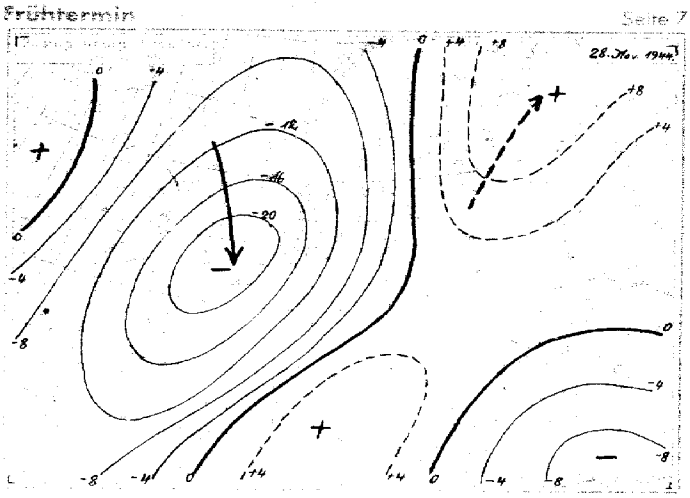
28. Nov. 1944

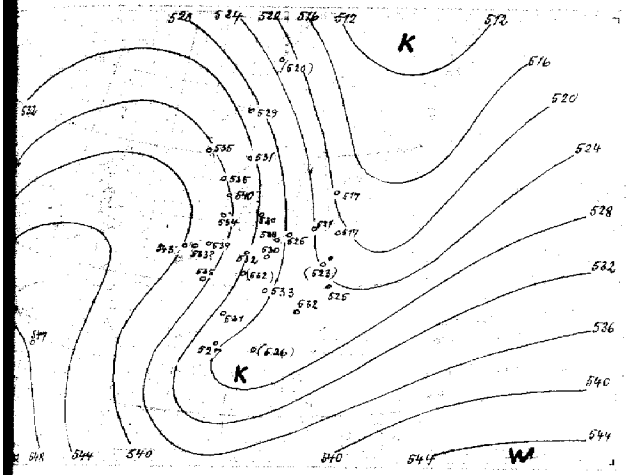

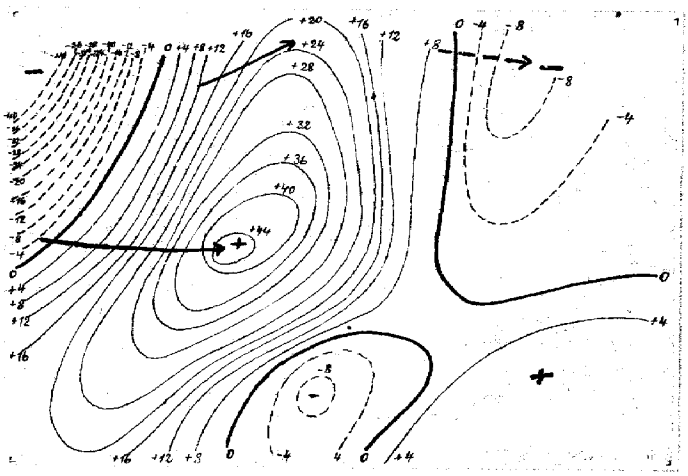

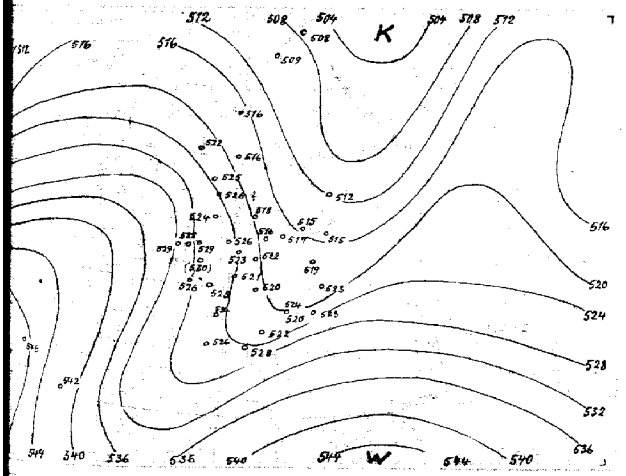

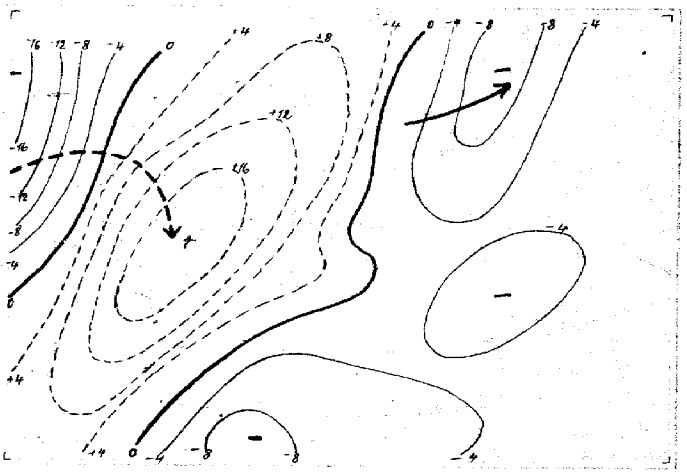

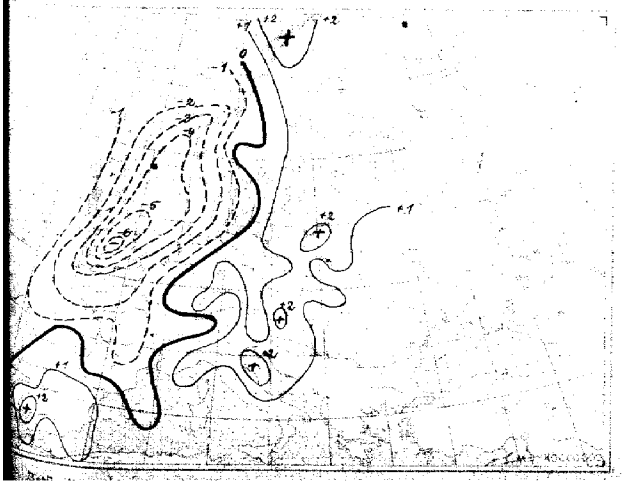

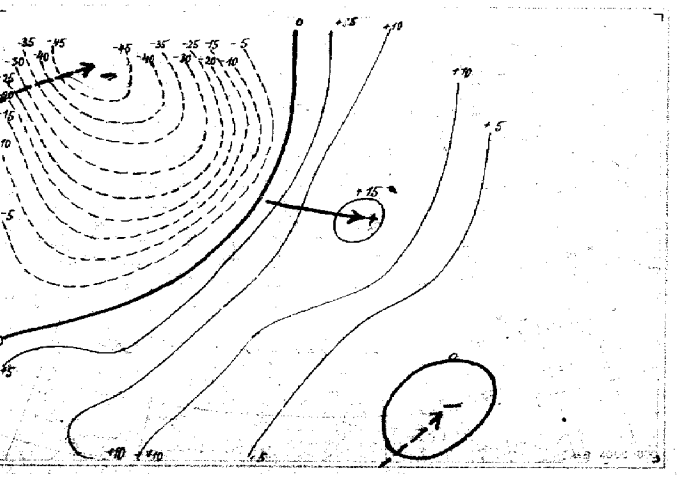

Höhen-Aufstiege

2. Teil

uu = Datum
G_1G_2 = Uhrzeit (D.G.Z.)

Oberer Teil: $\overset{U}{QQTT}$ = Relative Feuchte in 10%, darunter Pseudopot. Temperatur in °C und wahre Temp. (°C) an den Hauptisobarenflächen.
Mittlerer Teil: $H_aH_aH_a$ = Höhen der Hauptisobarenflächen in dyn. Dekametern. $H_rH_rH_r$ = Abstand zwischen 500 u. 1000, 225 u. 500, 96 u. 225, 41 u. 96 mb-Fläche.
Unterer Teil: $P_tP_tTTU_t$ = Druck, Temperatur und Feuchte an den markanten Punkten.
Klammern zeigen an, daß der Wert durch Verlängerung der Zustandskurve ergänzt ist.

Ort	Vadsø	Bardufoss	Bodø	Rovaniemi	Alakurtti	Kiestinki	Vaasa	Drontheim	Bergen	Kjeller	Kristiansand	Hanstholm	Kopenhagen	Blaavandshuk	Aasenislina	Kraanwerd	Schimsk	Windau	Gerdauen	Gotenhafen	Swinemünde	Posen	Hamburg	Helgoland	Emden	Helder	Leeuwarden	Calais M.	Calais M.	Le Havre	Cherbourg	Brest Chateau	St. Nazaire
Kennziffer Höhe	703 20 m	139	660 15 m	807 80 m	117	387 126 m	483	017 50 m	022 55 m	041 m	032 30 m	183 27 m	181 –	184 –	xo 72 m	645 40 m	358 —	493	319 m	550 3 m	466 —	266	405 12 m	466 42 m	154 1 m	291	010	308 6 m	309 25 m	250 119 m	205 112 m	220 32 m	
uu G_1G_2		2805	2805					2815	2805	2804	2807	2806	2805	2805				2804	2805	2804	2805	2804	2807		2805	2804	2805						
QQTT 41		-	-					-	-	-	-	-	-	-				-	-	-	-	-	-		-	-	-						
QQTT 96		-	-					-	-	-	-	-	-	-				-	-	-	-63		-		-	-	-						
QQTT 225		-	-					-61	-60	-60	-60	-59	-58	-54				-53	-55	-63	-67	-54	-		-58	-52	-63						
QQTT 300		-52	-51					-47	-45	-46	-46	-43	-46	-48				-52	-53	-51	-46	-49	-		-44	-43	5/-50						
QQTT 400		-44	-40					-34	6/-30	2/-33	-30	-28	-35	-30				-45	4/-43	-43	-35	4/-39	-		9/-38	-29	6/-24						
QQTT 500		9/21-38	9/27-29					6/19-27	41-39	12/30-35	-20	40-21	4/30-26	7/37-17				5/25-34	5/22-32	2/22-31	27-24	4/24-30	3/32-19		7/44-18	7/41-14	4/37-20						
QQTT 600		9/16-25	8/19-23					3/28-20	34-14	5/21-19	-13	5/29-15	4/12-20	8/30-15				7/17-16	5/19-23	2/18-13	19-21	4/20-21	2/18-14		4/38-11	-11	2/28-11						
QQTT 700		9/11-19	8/07-22					2/14-14	26-13	4/16-14	-12	3/20-16	6/19-13	7/22-11				7/14-16	5/19-14	4/15-15	4/16-14	6/18-13	2/20-10		4/24-8	-9	3/25-8						
QQTT 800		0/9-14	8/08-13					2/11-8	18-9	5/11-9	-7	-5	9/17-8	7/18-6				4/12-11	15-9	6/-10	13-7	6/14-8	3/15-6		-3	-5	4/19-3						
QQTT 900		8/06-5	9/07-7					11-3	-2	9/08-5	-1	16+0	9/17-1	8/12-5				-5	9/13-3	8/12-3	11-3	9/13-3	5/11-2		0/16-11	9/17-1	9/15-1						
QQ 950		06	06					-	13	02	-	-	15	13				10	13	13	12	12	14		14	-	14						
QQT_tT_t Boden		04-11	04-6					-02-9	13-3	07-12	15+3	08+0	13+2	15+2				13+2	09+1	10+1	07-1	12+2	04+2		10+1	12+2	14+3						
$H_aH_aH_a$ 41		-	-					-	-	-	-	-	-	-				-	-	-	-	-	-		-	-	-						
$H_aH_aH_a$ 96		-	-					-	(1584)	-	-	-	-	-				(1581)	-	(1594)	(1581)	(1596)	-		(1612)	-	-						
$H_aH_aH_a$ 225		-	(1041)					1057	1067	1065	1078	1083	1070	1076				1097	1055	1061	1067	1065	-		1087	1090	1079						
$H_aH_aH_a$ 300		849	861					876	886	883	896	900	888	893				865	874	878	887	893	-		904	904	895						
$H_aH_aH_a$ 400		665	674					683	691	690	702	703	696	700				681	689	691	694	693	-		708	708	704						
$H_aH_aH_a$ 500		515	521					528	531	534	543	543	540	542				531	538	539	539	540	547		548	547	546						
$H_aH_aH_a$ 600		387	391					397	398	403	409	409	409	408				405	409	409	409	417	412		413	411	412						
$H_aH_aH_a$ 700		276	280					284	283	289	293	294	296	292				291	296	296	297	298	297		296	294	295						
$H_aH_aH_a$ 800		177	182					186	183	189	192	193	195	191				191	196	196	196	197	195		193	192	193						
$H_aH_aH_a$ 900		88	93					94	92	97	101	101	104	100				101	106	106	106	106	104		102	101	101						
$H_aH_aH_a$ 1000		6.6	11.5					12.1	9.3	18.7	17.9	17.6	21.5	17.5				18.6	23.0	23.5	22.9	23.4	20.9		19.0	17.6	18.0						
H_rH_r 41/96		-	-						-	-	-	-	-	-				-	-	-	-	-	-		-	-	-						
H_rH_r 96/225		-	-						(519)	-	-	-	-	-				(533)	-	(534)	514	(532)	-		(525)	-	-						
H_rH_r 225/500		-	(520)					529	535	531	535	540	530	534				517	517	521	528	525	-		539	543	538						
H_rH_r 500/1000		508	507					516	522	516	526	526	518	524				512	515	515	516	517	526		529	529	528						
$P_tP_tTTU_t$ Markante Punkte		-	-					23611	11551	-	-	24621	-	-				-	-	-	08641	-	-		11551	-	-						
		-	-					31887	12591	-	-	22601	-	-				-	-	-	19631	-	50693		18661	-	-						
		-	-					46891	14641	-	-	23591	-	-				14561	-	-	28621	-	54662		27611	-	-						
		25511	-					47996	20641	18531	18641	32881	-	-				32521	-	15551	33911	-	55672		37646	-	-						
		35521	-					58713	24591	35891	24631	54741	-	-				36501	-	25531	44812	-	61632		65603	-	15691						
		43921	-					65671	42089	39881	39811	54687	-	22541				53824	-	28511	52787	-	67622		65605	-	21661						
		53769	-					67674	47716	58703	44761	66611	-	28521				76626	19551	32991	85581	-	75583		94561	19571	26571						
		68759	34581					83562	68631	64674	43711	68624	-	55678				85551	35501	34981	86571	25541	84566		83521	39826	53673						
		65728	45861					89566	74621	75674	67611	72603	20601	67617				91541	94509	68664	93516	35921	94015		87539	93571	66592						
		75670	57737					92521	78591	93598	93611	81590	35891	76598				92551	99019	74656	96017	76585	99017		96020	89527	75563						
		89539	99517					96561	95008	98619	96031	97041	44801	87558				95529	01519	98031	99121	82587	01519		98010	94027	84009						
		04610	01517					01568	01056	00619	03059	02000	03039	02068				02030	02009	03029	03009	03039	03619		02020	03039	02040						

Klartexte (heute)

Hamburg: ∞ 3-0.1, ∞ 2 0.1-1.7, ∞ 0 1.7 -> Gi, bei 2.1 > Stadt Hoch ≡, ab 6.5 9/10 Cs m. Fallstr. E-Hor. frei.

Münster: ∞ 2 n.d. z., bei 0.7 Übergang i. 10/10 Sc fra, West-Hor. frei, 3/10 Ac fra bei etwa 5.5, nach Nw an Menge zun., > Gi Spuren Ci fil.

Frankfurt: ∞ 0 0.3, v. 0.3-0.8 10/10 Sf, i. W u. N Spuren v. Ac len., 7 Gi (6.0) bes. i. E 4/10 Ci Cs.

Lindenberg: Ballonaufstieg: wolo, später ≡, Sicht 800 m.

Breslau:

Ort	Madrid	Limoges	Nürnberg	Münster	Frankfurt	Erfurt	Berlin	Pilsen	Celle	Lindenberg	48 N 19 E	Litzmannstadt	Minsk	Lemberg	Krakau	Wien	Wien	Klagenfurt	München	Friedrichshafen	Sete	Marseille	Marsand	Venedig
Kennziffer Höhe	353 667 m	861	041	087 52 m	612 111 m	546 320 m	440 57 m	666	192	425 122 m		557	867	571 339 m	561 276 m	507	501 157 m	502 464 m	414 526 m	444 595	224	231 9 m	301 4.5	312 13 m
uu G_1G_2	28 07		28 06	28 07	28 07	28 06	28 05	28 05	28 06	28 05	28 06	28 05			28 05	28 07	28 05	28 05		28 05			29 04	28 15
QQTT 41	-		-	-	-	-	-	-	-	-	-	-			-	-	-	-		-			-	-
QQTT 96	-		-	-	-	-	-	-55	-	-	-	-			-	-	-	-		-			-	-
QQTT 225	-		-61	-	-	-	-60	-56	-63	-	-	-			-60	-	-62	-		-67			-55	-
QQTT 300	-		-46	-	-	-46	-46	-45	-47	-	-	-49			-50	-	-58	-51		-47			-49	-50
QQTT 400	-		-30	-	-	-31	-35	-42	7-32	-	-	-39			4/-34	-	-41	-40		-33			-37	-35
QQTT 500	4/44-15		3/38-19	-	2/28-19	2/25-22	27-27	29-22	2/24-22	-	-23	4/26-25			5/32-24	33-24	6/28-27	29-27		4/33-24			7/30-27	-24
QQTT 600	3/42-5		5/30-14	3/32-12	2/18-14	3/25-19	4/22-19	2/24-18	25-17	2/19-21	-16	3/23-20			3/35-17	6/28-16	7/24-19	5/27-17		5/27-17			7/29-16	24-15
QQTT 700	3/37+2		7/24-10	3/24-12	3/20-10	20-11	4/20-11	4/21-10	-10	2/18-11	-10	4/20-15			5/22-9	4/24-10	3/18-12	9/22-12		5/22-8			7/25-8	-3
QQTT 800	3/25+2		9/24-3	4/14-2	3/19-4	6/20-5	7/19-4	4/16-6	-5	2/15-4	-4	4/16-6			5/17-5	4/19-3	4/16-5	0/19-6		9/20-6			8/24-3	-4
QQTT 900	4/24+2		0/19-0	5/15-3	7/12-2	4/12-2	8/16-1	9/14-3	-2	4/12-2	-1	6/12-3			0/16-2	6/13-2	9/12-4	9/16-1		9/19-0			21-2	-2
QQ 950	14		13	13	09	10	15	08	-	12	-	10			14	17	10	13		15			20	-
QQT_tT_t Boden	16-1		11-1	11+1	09+1	05-6	05-3	06-3	05-2	25-3	17	08-3			10+0	12-1	10-1	15-0		14-0			10+0	13+?
$H_aH_aH_a$ 41	-		-	-	-	-	-	(2238)	-	-	-	-			-	-	-	-		-			-	-
$H_aH_aH_a$ 96	-		-	-	-	-	-	1605	-	-	-	-			-	-	-	-		-			-	-
$H_aH_aH_a$ 225	-		1083	-	-	(1057)	1078	1076	1097	-	-	(1094)			1071	-	1075	-		1078			1070	1070
$H_aH_aH_a$ 300	-		902	-	-	896	893	893	897	-	-	884			893	-	881	884		897			883	892
$H_aH_aH_a$ 400	-		707	-	-	702	700	699	704	-	(694)	694			702	-	696	697		705			695	700
$H_aH_aH_a$ 500	544		548	(550)	550	544	545	543	547	-	543	541			546	546	543	543		547			544	544
$H_aH_aH_a$ 600	428		414	415	415	413	414	412	413	413	414	411			414	414	412	412		416			415	41?
$H_aH_aH_a$ 700	307		299	298	300	299	300	298	298	299	298	297			299	299	298	297		300			296	294
$H_aH_aH_a$ 800	201		196	195	198	196	198	196	196	197	196	196			197	196	196	196		198			194	193
$H_aH_aH_a$ 900	108		105	103	106	105	106	105	106	106	104	105			106	105	105	104		106			10?	100
$H_aH_aH_a$ 1000	24.4		22.9	20.4	24.0	23.2	23.2	23.3	22.5	23.4	20.4	22.6			22.8	22.1	23.0	21.3		23.7			17.?	15.0
H_rH_r 41/96	-		-	-	-	-	-	(531)	-	-	-	-			-	-	-	-		-			-	-
H_rH_r 96/225	-		-	-	-	-	-	529	-	-	-	-			-	-	-	-		-			-	-
H_rH_r 225/500	-		535	-	-	(532)	530	533	532	-	-	(553)			525	-	532	-		531			527	534
H_rH_r 500/1000	542		526	(550)	525	520	522	520	523	-	523	519			523	524	520	522		524			526	528
$P_tP_tTTU_t$ Markante Punkte	-		-	-	-	14581	-	-	20667	-	-	-			-	-	-	-		-			19591	-
	-		-	-	-	43781	-	37551	33921	-	-	-			-	49757	-	-		-			26541	-
	-		-	-	-	46751	-	12571	44716	-	-	-			-	52728	-	-		-			28511	-
	-		-	-	-	58913	-	18561	51716	-	-	-			-	53728	-	-		-			39651	-
	-		-	-	47212	65663	-	20591	58661	-	-	-			48591	66625	10611	-		-			38721	24571
	-		-	-	59645	68633	-	24554	61671	64672	-	-			14621	67624	17641	18591		-			44841	34571
	50654		17611	-	67603	77595	-	34891	76561	66642	-	-			46591	85514	54938	34581		10641			56097	57640
	67523		21641	85663	87015	96593	46591	44996	84591	74992	-	24501			51724	86546	84537	65638		48744			86015	86642
	72023		55641	65585	88547	95002	46591	46896	81521	80542	41091	28518			55913	91516	86559	67639		54745			91029	93034
	77062		66637	88000	43017	94540	78544	88529	96531	85542	44979	74594			77554	93578	93574	73640		76540			96059	96591
	87085		91300	76042	94549	97598	99038	96550	99519	98809	97041	84565			89559	00032	98519	97580		96540			99048	99051
	96009		99510	02029	02019	99599	01550	49530	01590	02530	00047	01508			73400	01038	01028	96019		96500			00029	01049

Klartexte (heute)

München:

Wien: ∞ 2 0.6, ∞ 0 0.02, 0.6 - 4/10 Ac 0.02, 4.4-7.0, 4.8-4.4 9/10 [illegible] dann As, im SE [illegible] reichend. Darü. dicht Ci.

Paris:

erden ab 1.1.1940 bis auf
ropa verbreiteten Analyse-
g vom 21.12.1939).

Wetterlage von heute morgen: *Dienstag, 28. November 1944*



Wetterübersicht *Dienstag* 28. November 1944

Bei anhaltendem großräumigen Druckanstieg, der heute noch f meridionaler Anordnung mit einem Kern von 1045 mb über der Ostsee en gesamten europäischen Raum überdeckt, ist auf dem Atlantik ne Zyklogenese von seltener Intensität eingetreten. Es verzeichnet as Kartenbild zwischen dem Uralhoch und dem Islandtief seit heute acht einen Druckunterschied von über 100 mb. Dabei vermochte sich er der atlantische Druckfall bis auf das nordwestliche Mitteleuropa auszudehnen, und so konnte die ernorme Wärmeluftadvektion an der Vorderseite des Warmtiefs die Strömungsverteilung in der Höhe nicht so antizyklonal gestalten, wie es sonst häufig bei derartigen Vorgängen zu beobachten ist.

Die gestern über Nordwesteuropa gelegene Kaltzunge ist durch ie weiter westlich in Gang gekommene lebhafte Entwicklung inzwischen weit nach Osten abgedrängt worden. Sie verläuft damit nun er das Kernbereich des Bodenhochs hinweg. In den troposphärischen emperaturänderungen findet sich lediglich noch über Ost- und Südosteuropa Abkühlung, die sich auf die Schicht unterhalb 1500 m beschränkt. e erfolgte aus Osten der Nordflanke des Adriatiefs, dessen Wetterwirksamkeit sich mit anhaltenden Regenfällen im Raume Südungarn — Kroatien infolge der mit Annäherung des Höhentroges intensivierten Südwestströmung bemerkenswert lange erhalten hat. Im gesamten übrigen Raum überwiegt aber die großräumige Erwärmung, deren Vorderrand oberhalb 6000 m mit stark auffrischenden rechtdrehenden Winden angelangt ist. Ihr Maximum liegt mit 14 Grad längs des nordwesteuropäischen Küstenbereichs. Dabei werden in der darunter gelegenen abgesunkenen Schicht Feuchtewerte unter 30 % gemessen. Über Holland wird heute eine Tropopause tropischer Prägung mit −67° in 12500 m vorgefunden.

Mit der so entstandenen Südwestlage wird der Hauptanteil der atlantischen Fallgebiete ins Nordmeer gesteuert, doch wird das nordwestliche Mitteleuropa in den Randbereich ihrer Schlechtwetterge biete zu liegen kommen. Gleichzeitig gliedert sich die mitteleuropäische Hochzelle, in der bei Boden- oder Hochnebelbildung erstmals verbreitet Nachtfrost auftritt, der mächtigen russischen Antizyklone an.

gez. Brezowsky
Zentrale Wetterdienstgruppe

Dienstag den 28. November 19

Ausland: Bodenstationen / Küstenorte ○	Höhe m	JJJ	Gestern 14 Uhr: CC	wwVhN	DDFWN	PPPTT	UCapp	Gestern 19 Uhr: CC	wwVhN	DDFWN	PPPTT	UCapp	RR TxTn	Heute 2 Uhr: CC	wwVhN	DDFWN	PPPTT	UCapp	Heute 8 Uhr: CC	wwVhN	DDFWN	PPPTT	UCapp	RR TxTn
Vardö ○	12	004																						
Ingöy ○	4	005																						
Tromsø ○	102	008	54	02964	18415	68753	60302												04	01990	00002	12553	60312	00558
Bodö ○	17	010												96	84646	22588	11002	8X207						
Nordöyan ○	37	014	97	10845	20687	12203	12903	62	54346	20868	11502	8X602	94531											
Krakenes ○	41	021	14	02772	18315	16403	81005	14	02772	18324	16204	75001	00376											
Utsira ○	56	028	36	22954	10186	18704	83206	34	25953	10286	19102	90402	-						62	64645	12768	17707	8X718	01361
Lister ○	9	030	20	01961	32402	20453	63304	XX	019XX	00003	21500	7X304	00393						6X	03748	12728	13507	8X730	00584
Ferder ○	9	036	04	01890	01101	19900	60309	00	00990	00000	22600	20306	00194						52	03745	16348	21404	9X608	00274
Aarhus ○	47	180	5X	09443	09433	28003	20205	54	08343	00004	23504	80308	-						5X	43338	16448	24002	0X905	00231
Kopenhagen ○	1	181	20	01753	24203	20406	70341	00	08390	00000	23401	90310	00040	00	43490	00040	27200	00305	50	05435	18245	26902	00802	92143
Skagen ○	3	182	05	01890	02102	18703	70343	00	00840	00000	21551	70104	00483	00	01890	20402	24052	84309	57	02744	20246	21603	80828	00383
Biarritz	29	202																						
Lyon	198	210																						
Paris/Le Brg.	46	215																						
Brest	75	220																						
Le Havre ○	119	230																						
Marseille	12	231																						
Nanzig	236	237																						
Châteauroux	153	252																						
La Coubre ○	6	269																						
Helder ○	6	291	80	05644	08125	20705	9X110	5X	05557	10428	23305	9X110	97160	54	05453	16428	23504	0X701	5X	05456	16607	20804	9X711	-
Vlissingen ○	1	292																						
De Bilt	12	293	5X	05645	10026	-	-	5X	05645	00058	23805	87312	-	5X	05445	14228	25304	9X501	50	05751	18323	23304	82908	-
Genua ○	2	305	54	05752	65521	13709	86701												00	00890	65600	19407	80306	00060
Venedig ○	10	312	52	23963	04428	16209	7X504	57	02662	04407	17609	0X306	01480	57	02863	32226	19706	7X303	17	02861	32236	22007	62308	01480
Zara ○	12	315																						
Rom ○	3	322																						
Brindisi ○	16	331																						
Cagliari ○	35	338																						
Syrakus ○	15	655																						
Madrid	667	353	02	05690	00001	24009	60303	50	01812	00013	27706	81307	00090	00	00790	00000	XXX02	90401	00	018X0	32102	32801	81106	00000
Almeria ○	65	355	36	02842	12414	20318	60001	40	01853	10113	23416	80313	00181	04	02890	30114	26012	9X301	54	02855	04114	27712	90407	00181
Mahon	40	357	08	02790	32226	18212	68804							87	01753	05524	22310	70300	80	01854	32424	24310	70408	16014
Barcelona ○	42	358	20	01762	32202	10412	50803	30	01890	28102	24313	51311	00281						00	04890	00001	25607	61207	00150
La Coruña ○	57	362	40	02853	32114	06707	61103	02	01790	00014	29513	XXXXX	00370						02	02790	20215	29208	78300	00370
Lissabon	227	384																						
Funchal ○	110	395																						
Pt. Delgada ○	22	396																						
Horta ○	65	398																						
Teneriffa ○	37	400	50	02854	32415	22221	50603												80	02747	04217	22918	60601	00280
V. Cisneros	-6	404	00	058X0	02400	17822	50906	50	05851	02601	17120	70303	00360						00	008X0	39400	18416	60400	00380
Pinsk	137	569																						
Kauen	83	466																						
Riga	2	470																						
Dorpat	81	476																						
Helsinki	15	481																						
Vaasa	9	483																						
Kuopio	233	484																						
Rovaniemi	80	607																						
Budapest	130	541												52	05754	26228	23705	90304	57	05765	00028	25204	90309	-
Bukarest	92	575																						
Klausenburg	374	590																						
Belgrad	138	701																						
Sofia	538	720																						
Athen	239	730																						
Canea (Kreta)	63	737																						
Tunis	10	060																						
Orel	191	841																						
Dno	71	858																						
Minsk	211	887																						
Smolensk	234	889																						
Kiew	185	357																						
Dnjepropetrowsk	62	968																						
Odessa	50	975																						
Mariupol	40	981																						
Sewastopol	8	988																						

Bergstationen	Höhe m	JJJ	Gestern 14 Uhr: CC	wwVhN	DDFWN	PPPTT	UCapp	Gestern 19 Uhr: CC	wwVhN	DDFWN	PPPTT	UCapp	RRTxTnE	Heute 2 Uhr: CC	wwVhN	DDFWN	PPPTT	UCapp	Heute 8 Uhr: CC	wwVhN	DDFWN	PPPTT	UCapp	RRTxTnE
Mussalla	2926	726																						
Lomnitzer Spitze	2640	685																	XX	46109	24449	38358	06204	00609
Fanaraken	2072	024	50	49404	28544	20964	00202																	
Mt. Ventoux	1900	248																						
Puy de Dôme	1467	246																						
Izana	2367	401						00	00890	32600	XXX05	10404	00090						00	009X0	04600	XXX15	40602	00040

Höhenwinde (dd vv)

uu = Datum G1G2 = Uhrzeit (DGZ)

dd = Windrichtung (N = 36) vv = Windgeschwindigkeit in km/St.

Ort	Helgoland	Swinemünde	Emmen	Brüsterort	Krakau	Hest	Berlin	Venedig	Brüsterort	Kopenhagen	Krakau	Berlin	Wien	Emden	bei Flensburg
uuG1G2	27 10	27 14	27 13	27 16	27 17	27 16	27 17	27 17	28 04	28 05	28 05	28 05	28 05	28 05	28 04
27.0 km															
21.0 "															
16.0 "		31 50	14.2 32 60												
13.9 "		32 60	32 50	12.9 26 80	24 140	12.5 28 50	28 30		12.9 29 50			12.8 11 120		32 110	
11.0 "	8.9 30 40	34 80	10.9 35 70	26 60	24 140	28 60	28 50	22 90	30 50	10.5 35 120	24 110	11 150	24 90	32 100	33 90
9.0 "	7.5 29 40	35 140	9.5 35 150	26 70	25 150	28 40	26 50	22 90	28 50	35 120	32 130	11 150	23 120	32 80	33 70
7.0 "	27 50	6.5 32 40	7.9 26 70	25 50	24 120	28 60	26 50	22 80	28 40	34 90	23 80	36 70	23 120	33 70	32 50
5.3 "	27 30	31 30	28 30	26 60	25 80	27 60	27 40	19 50	28 50	33 40	24 40	5.7 33 30	24 40	5.5 32 40	31 50
4.0 "	36 50	29 30	29 10	26 60	27 40	27 60	28 40	27 40	28 60	29 20	27 40	27 40	4.3 24 05	26 30	30 50
3.0 "	28 30	29 30	23 05	27 60	29 20	27 60	27 30	3.5 31 20	28 30	26 30	3.3 36 20	27 30	06 20	23 40	29 40
2.0 "	29 30	29 20	23 15	27 60	32 20	29 40	26 30	04 40	28 30	24 30	06 40	25 20	05 30	22 50	28 30
1.3 "	-	28 40	23 40	27 60	35 40	29 50	27 40	16 50	29 30	23 20	07 40	22 20	04 30	22 50	29 30
0.8 "	-	27 40	23 40	26 60	11 40	27 30	21 20	06 40	31 30	22 20	08 30	20 40	03 40	20 40	36 20
0.3 "	28 20	27 40	22 30	26 50	4.4 03 10	25 30	13 10	05 30	32 20	23 20	0.4 19 10	19 40	04 30	20 50	08 20

Piloten Vortag — Piloten heute

Ort	Westerland	Hamburg	Drontheim	Kristiansand	Haugsrheim	Neubiberg	Litzmannstadt	Nürburg	Klagenfurt	Mailand
uuG1G2	27 14	27 15	27 17	27 16	27 17	27 17	27 17	27 17	27 17	27 16
9.0 km	33 60	8.5 34 50	6.8 30 70	8.5 34 90	11.4 33 70	12.5 27 50	9.5 27 13	11.0 35 80	9.0 33 90	11.0 24 60
5.3 "	29 40	28 40	29 50	30 40	7.0 35 100	9.1 27 13	29 60	9.0 35 110	6.3 32 60	9.0 22 90
4.0 "	28 50	26 30	28 30	30 30	6.5 32 40	5.3 25 40	30 90	5.3 32 40	07 40	3.8 24 40
3.0 "	29 40	-	28 30	30 30	30 40	C	30 20	24 20	12 10	11 05
2.0 "	36 30	27 40	28 30	30 20	28 40	09 30	29 20	23 20	09 20	2.5 07 40
1.8 "	35 40	24 40	25 30	28 05	30 40	05 20	29 20	22 40	C	30 30

Ort	Friedrichshafen	Gerdauen	Leeuwarden	Hest	Drontheim	Litzmannstadt	Libau	Venedig	Nürburg	Gotenhafen
uuG1G2	28 05	28 05	28 15	28 04	28 05	28 05	28 04	28 05	28 06	28 04
7.0 km	02 60		9.0 31 90	11.5 33 50	32 80	6.8 36 40	28 40	9.0 31 110	34 120	9.0 33 60
5.3 "	02 40	27 50	7.0 34 30	9.0 36 120	31 50	29 40	28 30	5.5 19 30	35 40	18 60
4.0 "	02 30	27 50	5.5 32 50	5.5 30 40	26 30	4.3 26 20	28 30	05 20	34 30	28 50
3.7 "	01 30	27 50	24 40	28 50	23 40	3.5 03 30	29 30	03 40	32 20	27 50
2.0 "	C	28 30	31 40	29 30	2.5 32 40	2.3 28 40	29 30	03 30	30 20	28 30
1.8 "	C	29 30	31 50	35 40	12 30	29 30	29 30	05 30	34 40	29 30

Wolkenmessungen

C = Wolkenart
vv = km/std.
dd = Zugr. 36 =

Ort		
uuG1G2		
C u. Höhe		
dd vv		
Ort		
uuG1G2		
C u. Höhe		
dd vv		
Ort		
uuG1G2		
C u. Höhe		
dd vv		

Täglicher Wetterbericht

des Deutschen Reichswetterdienstes
Herausgegeben von der Deutschen Seewarte
Verlagsort Hamburg

...rgang: 69 Nr. 334

Mittwoch, den 29. November 1944

...ite 1

Erläuterung: Die Beobachtungen sind sämtlich in der Form der 1935 in Warschau beschlossenen Einheitsschlüssel wiedergegeben. Kurze Erläuterungen zu den einzelnen Ziffern werden zu Beginn jedes Vierteljahres beigegeben. Ausführlich finden sie sich in „Anweisung zur Verzifferung von Wettermeldungen", herausgegeben vom Reichsluftfahrtministerium. Alle Zeitangaben in DGZ.

Deutschland

...stationen: Bemerkungen ○	Höhe m	JJJ	Gestern 14 Uhr CC	wwVhN	DDFWN	PPPTT	UC app	Gestern 19 Uhr CC	wwVhN	DDFWN	PPPTT	UC app	RR Tn/SV E
...burg-Fu.	18	408	57	05633	12428	23002	87716	5x	61458	14528	19403	7x705	97030
...burg/Fgh.	41	400	5x	05658	16548	19401	8x916						
	28	460	5x	05653	47438	21502	8x812	5x	xx658	47628	18202	8x814	94020
...emünde ○	1	406	07	05590	14428	24803	87713	02	05590	16628	21502	8x706	00350
...ona ○	1	464	05	05590	16438	24413	86814	07	05590	16628	22403	7x808	00250
...terland	16	461	5x	05628	49728	16804	9x712	6x	64325	51468	13304	9x705	08051
...gland ○	50	465	5x	62538	51868	17904	8x612	6x	62388	51768	xxxxx	-	-
...um ○	6	401	62	64546	49868	17104	8x816	6x	62438	49868	13805	0x205	-
...nen	4	442	07	05640	16627	21603	8x919	6x	62666	16568	18503	8x111	98031
...thorn	22	402	5x	03768	16528	20705	7x810	6x	62748	20568	17704	9x809	05051
...nold	178	187	70	08390	14428	24003	77716						
...nover	51	421	05	05790	14425	23903	76717	07	05690	49428	21204	7x706	00040
...deburg	45	408	00	05590	17542	27002	71713	55	08363	16317	35300	9x805	60023
...en	123	437											
...	48	436											
...hen	202	407											
...	265	049	50	05645	20428	28002	87908	5x	08358	18328	25601	9x903	00020
...se	289	351						9x	05545	20x28	35504	0x904	00021
...nkfurt/M.	111	412	5x	05638	14428	29002	8x909	5x	05428	16228	27401	8x806	00030
...rbrücken	189	441	5x	05548	16228	29203	8x908	5x	05438	14128	27401	8x806	00xx0
...aberg	315	426	5x	08348	10158	31251	0x706	5x	05558	16128	29250	xx704	97500
...enbad	538	516											
...dburg	151	219											
...ingen	427	443	5x	05737	20148	29401	9x709	5x	05548	14128	28001	9x504	00021
...nchshf.	400	444	60	05754	02214	29904	6x808	00	05790	20408	29052	87703	00063
...chen	528	414	50	05645	32227	29402	0x609						
...bruck	573	507	00	01890	32123	28204	41916						
...emünde ○	3	455	04	08490	16435	28003	80910	07	05690	14525	25602	80807	00180
...in	1	404	00	05690	14444	29503	76607	00	02490	12424	27530	06803	00030
...	70	450	70	08490	14245	25702	82713	07	05590	18327	24002	7x802	00020
...	48	440	00	08390	14344	28402	88813	01	05490	14424	26601	06804	00023
...eeditz	131	449	00	08490	14302	27604	81712	05	08394	14417	35902	87705	00040
...t	320	646	00	05590	16143	24802	72712	01	05690	14128	16400	9x901	00033
...den	230	410	00	08490	16403	38806	62907	00	05490	14302	28000	72300	00063
...n	449	458						00	05390	18305	-	-	-
...	363	669	00	45190	08240	31752	80706						
...weis	408	670	xx	46109	00049	30951	0x708	50	05428	14148	30152	9x102	-
...itz	263	676	00	05690	02403	30903	71705	00	05690	06200	31102	10402	-
...au	302	865	00	42490	00040	30105	70809						
...burg	434	508	14	05554	00024	28305	70811						
...	157	501	14	05762	08423	28706	69707	00	05690	28200	29002	10300	00060
...	384	506	52	05674	16424	28105	80806						
...enfurt	449	502	57	05663	00047	39002	0x404						
...nwalde ○	7	429	10	02565	16215	29302	90305	10	01561	16211	27503	90804	00051
...zig	15	405	50	05645	18305	31003	83002	5x	08428	16428	32405	0x901	00011
...gsberg	20	422	5x	47328	20248	31502	9x300	5x	45228	14348	31950	0x702	00031
... ○	3	447											
...r	47	551	5x	47348	14158	32361	0x704						
...n	99	552											
...berg/Schl.	148	420	14	05694	14225	30603	76803	5x	47337	12147	29352	9x400	00043
...au	117	411	00	05590	16242	34004	84605	xx	48269	06449	29950	0x905	00040
...itz	255	454	5x	05536	12346	31301	9x704	5x	05438	12428	31750	0x402	00010
...chau	107	556	5X	05438	18128	xxx00	0x000						
...ock	135	555											
...nnstadt	176	557	xx	46109	10249	32451	0x407						
...n	203	559											
...au	216	561	5x	05538	08328	31810	9x904	5x	05548	06428	32000	9x001	00011
...berg	330	571											

...stationen: Bemerkungen ○	Höhe m	JJJ	Heute 2 Uhr CC	wwVhN	DDFWN	PPPTT	UC app	Heute 8 Uhr CC	wwVhN	DDFWN	PPPTT	UC app	RR Tn/SV E
...burg-Fu.	18	408	6x	52445	14568	17003	0x306	6x	51428	14368	16304	0x301	10021
...burg/Fgh.	41	400						00	64428	16458	13905	0x403	09021
	28	460	5x	62548	43568	15902	0x803	5x	05525	16458	15103	0x003	09011
...emünde ○	1	406	5x	62459	16628	18403	9x708	5x	22555	16668	17302	8x705	95421
...ona ○	1	464	5x	05568	16628	19403	8x808	5x	05758	16628	17703	7x803	00740
...terland	16	461	6x	62428	18668	17906	9x702	5x	05645	24268	12701	0x406	09041
...gland ○	50	465						5x	22428	22568	13807	0x406	05541
...um ○	6	401						03	05790	24337	15806	0x410	04711
...nen	4	442	5x	62658	16568	15804	0x808	5x	62648	12268	18702	0x503	-
...thorn	22	402	5x	03748	16658	16005	0x803	5x	21548	20258	16806	0x305	03041
...nold	178	187						5x	62648	12268	18702	0x503	05021
...nover	51	421	6x	42568	16368	18603	0x706	5x	51658	18268	17604	9x401	08xx1
...deburg	45	408	51	05554	18428	21901	8x808	52	58575	14538	30001	9x901	97003
...en	123	437											
...	48	436						5x	61655	26468	18007	0x901	-
...hen	202	407											
...	265	049	6x	62438	20378	22404	8x804	5x	52438	20368	21602	0x401	09001
...se	289	351						xx	46009	18479	20404	0x603	03xx0
...nkfurt/M.	111	412	5x	77428	16478	24000	0x808	5x	51228	18478	22401	0x901	05501
...rbrücken	189	441						5x	52438	14158	22903	0x401	07xx1
...aberg	315	426	5x	05558	14328	26350	9x705						
...enbad	538	516											
...dburg	151	219											
...ingen	427	443	07	05590	00028	28800	8x706						
...nchshf.	400	444	07	05690	00038	27953	8x803	5x	55438	00018	35806	8x705	00543
...chen	528	414	xx	46409	20149	27452	0x805	07	32890	16746	26252	9x701	09520
...bruck	573	507						00	05795	00024	28254	06203	07573
...emünde ○	3	455	51	05464	14428	32902	7x806	5x	05568	14428	20702	7x802	00150
...in	1	404	02	05498	12428	24401	8x807	51	05475	12526	22300	8x603	00500
...	70	450	5x	05568	18328	20603	7x807	5x	05658	18322	19202	8x703	00020
...	48	440	07	05490	16428	23750	87808	52	05564	14428	21600	8x804	00510
...eeditz	131	449	52	08366	14528	23401	8x709	51	05563	14427	24001	9x704	00000
...t	320	646	51	05554	18428	23700	8x708	52	23555	16378	21201	0x603	97xxx
...den	230	410	51	08370	16228	25352	8x904	01	08490	14327	22952	7x604	00523
...n	449	458						57	05444	16428	-	-	-
...	363	669	xx	46009	12149	28354	0x706	5x	08348	20248	26654	8x502	00543
...weis	408	670	50	15648	16128	27955	9x709	50	05654	16125	26154	86701	00553
...itz	263	676	00	45200	00040	29353	00707	xx	44309	00049	27852	0x902	00533
...au	302	865						xx	48009	00049	27353	0x803	00xx9
...burg	434	508	05	05690	16327	26751	80605	14	47290	30126	26855	96500	97553
...	157	501	00	05590	31000	27852	00806	xx	46109	00049	26751	0x603	00530
...	384	506	07	47290	30048	28901	0x902	52	08474	02128	26402	9x816	97009
...enfurt	449	502	57	45355	00018	28400	0x905	xx	48209	00049	26400	0x705	00506
...nwalde ○	7	429						07	31580	12213	22957	90403	00050
...zig	15	405	5x	05638	16428	27950	9x708	5x	05636	16528	26455	8x607	00511
...gsberg	20	422	5x	05638	14428	29500	8x708	5x	05748	12328	28450	8x702	00510
... ○	3	447											
...r	47	551	5x	08428	14328	30951	0x703	5x	52438	14328	25951	9x505	00523
...n	99	552						5x	05638	14328	25350	0x704	00520
...berg/Schl.	148	420	5x	44338	12348	26952	9x605	5x	05648	12228	24851	0x603	00523
...au	117	411	5x	41427	12447	278xx	9x810	5x	05438	12428	25150	9x805	00510
...itz	255	454						5x	08438	14428	26950	9x700	00543
...chau	107	556											
...ock	135	555											
...nnstadt	176	557						5x	05528	12528	27551	0x805	97533
...n	203	559											
...au	216	561						5x	05428	08458	27500	0x605	97501
...berg	330	571											

Bergstationen

...stationen:	Höhe m	JJJ	Gestern 14 Uhr CC	wwVhN	DDFWN	PPPTT	UC app	Gestern 19 Uhr CC	wwVhN	DDFWN	PPPTT	UC app	RRTTE
...blick	3106	503	50	01953	16403	25460	80300	00	00990	20300	95859	80300	00579
...spitze	2962	416	00	01990	10201	08659	44300						
...itzkogel	2397	506	xx	46109	08679	63555	9x201						
...eekoppe	1602	428	00	01990	16403	43154	62802	00	00890	18500	41653	20907	00518
...kogel	1577	662						00	01890	10201	44255	51804	xx539
...berg/Sch.	1493	427	00	01990	10404	54022	26904	00	02990	24327	53504	17902	00028
...cki	1446	511	07	01890	20224	64552	80801						
...er	1214	519	57	01813	16103	85651	75705	00	01842	12302	84153	81603	00507
...elberg	1213	419	00	05790	20303	85653	22301	50	01741	20403	84054	72401	00527
...isgrinde	1166	561	00	04790	10524	89551	86808						
...en	1141	418	04	01890	53903	89554	81904						
...erkuppe	923	423						xx	46009	18649	-	-	-
...berg	915	445	xx	46409	18749	42254	0x910	xx	05690	518x9	40155	0x707	00548
...r Asten	840	417											
...berg/Ts.	801	424	xx	46009	14549	29954	0x910	xx	46009	14549	28354	0x902	00544
...l	673	397	xx	46409	14249	44852	0x709						

...stationen:	Höhe m	JJJ	Heute 2 Uhr CC	wwVhN	DDFWN	PPPTT	UC app	Heute 8 Uhr CC	wwVhN	DDFWN	PPPTT	UC app	RRTTE
...blick	3106	503						xx	48209	24229	94659	9x602	00599
...spitze	2962	416	00	02990	26325	08760	32702	xx	77309	24229	07457	0x703	97609
...itzkogel	2397	506	xx	46009	16329	63353	9x903	50	09104	20345	62154	88801	97xx9
...eekoppe	1602	428						04	02990	51725	36854	76605	00558
...kogel	1577	662											
...berg/Sch.	1493	427	12	03890	22628	52352	4x703	5x	49118	18775	50353	0x300	02558
...cki	1446	511	07	03890	30328	64454	8x902	52	03855	20328	86252	9x607	00571
...er	1214	519											
...elberg	1213	419	5x	03768	53728	80254	7x806						
...isgrinde	1166	561	xx	77209	16249	87252	9x803	XX	77109	16479	85542	0x801	05038
...en	1141	418	xx	77009	53979	85554	0x705	xx	46009	22579	24753	0x300	01568
...erkuppe	923	423	xx	75009	18549	12754	0x805	xx	77009	20579	-	-	-
...berg	915	445	xx	46109	47949	07555	0x704	xx	77109	40979	06654	0x400	05558
...r Asten	840	417	xx	77009	18679	17153	0x703	xx	46009	20579	16252	0x801	-
...berg/Ts.	801	424	xx	77009	14479	25753	0x707	xx	46009	16459	24652	0x601	04558
...l	673	397	xx	77309	18449	40651	0x708	xx	56009	51579	38630	0x303	03527

Berichtigungen

Sämtliche Karten des Täglich
weiteres nach der von der Ze
gezeichnet. (Erlaß RLM. U

Wetterlage von gestern: *Dienstag, 28. Nov. 44*

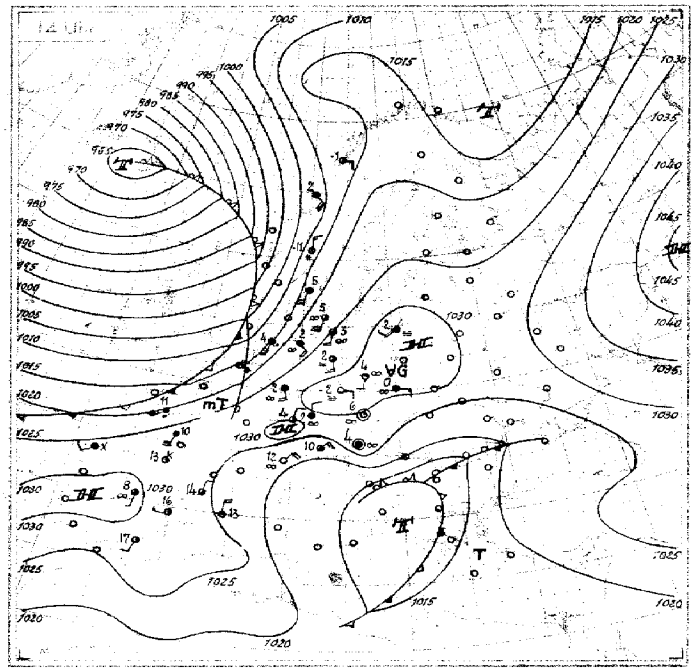

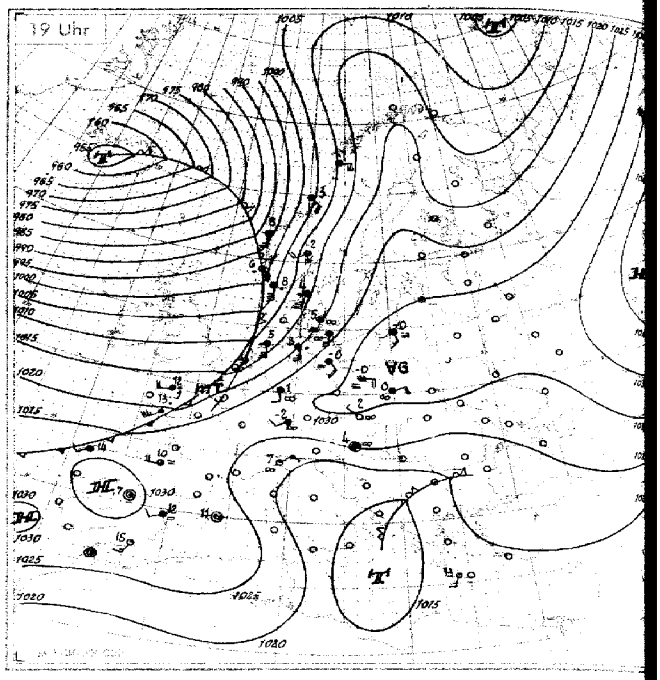

Wetterlage von heute nacht: *Mittwoch, 29. Nov. 44*

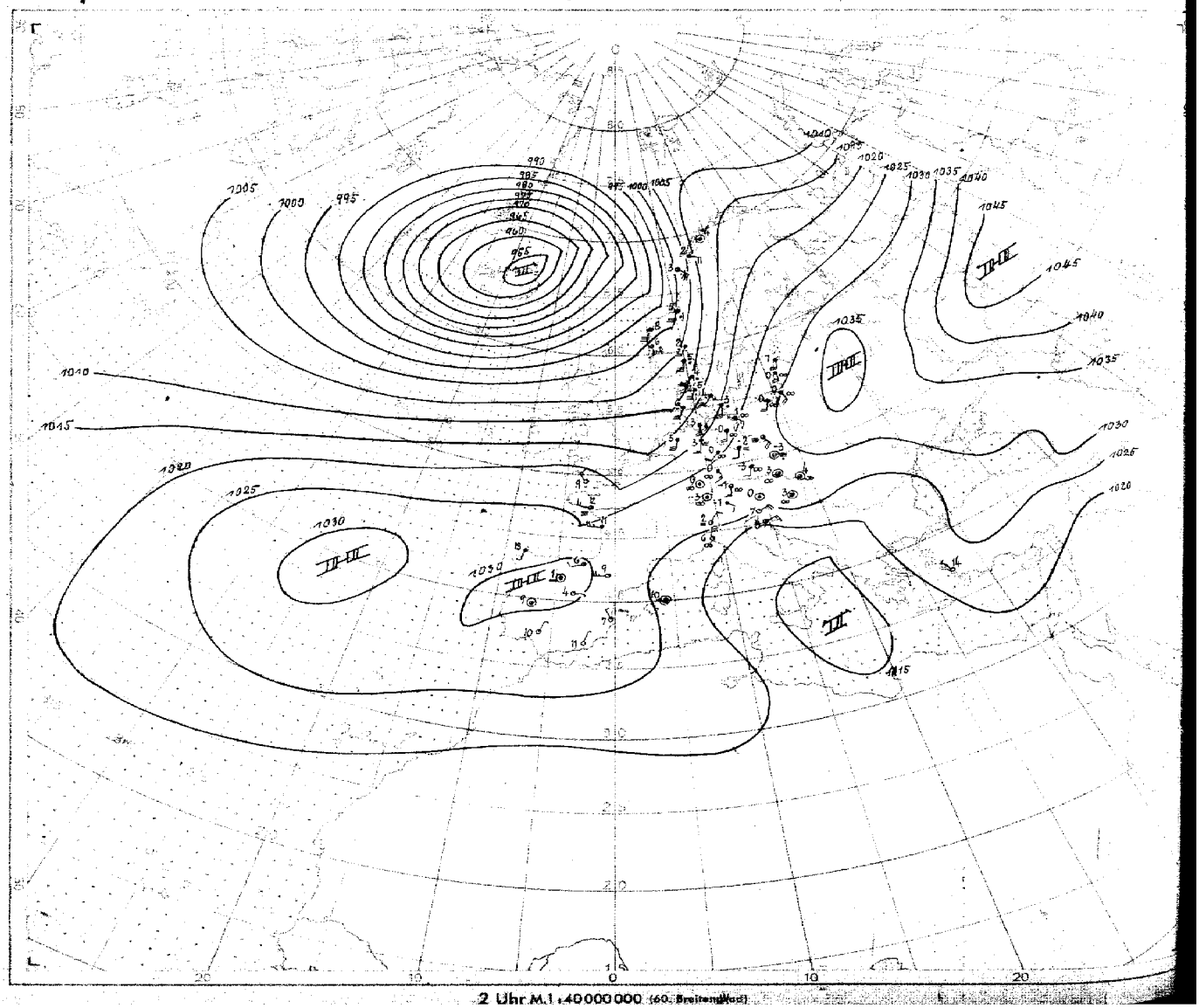

2 Uhr M. 1 : 40 000 000 (60. Breitenkreis)

Nr. 334

Höhen-Aufstiege

1. Teil

Mittwoch den 29. November 1944

Seite 5

Schlüssel:

Kenngruppe: IIIGG HeHeEaTeTe | Ha₄Ha₅Ha₆Hr₄Hr₅ Hr₃Hr₇Hr₇Hr₁z

$Q_1Q_2Q_3Q_4E_4$ $s_1 s_2 s_3$ GG

OLLll yyβGG

Hauptisobarenflächen: $Ha_4Ha_5Ta_4Ta_5U_4$, $Ha_5Ha_6Ta_5Ta_6U_5$, $Ha_7Ha_7Ta_7Ta_7U_7$ … $Ha_7Ha_7Ta_7Ta_7U_7$, $Ha_8Ha_8Ta_8Ta_8U_8$, $Ha_9Ha_9Ta_9Ta_9U_9$, $H_0H_0T_0T_0U_0$

Markante Punkte: $P_1P_1TTU_1$ $P_2P_2TTU_2$ …

Pseudopot. Temperatur: $9Q_1Q_2Q_3Q_4$ $Q_5Q_6Q_7Q_8Q_9$ $Q_1Q_2Q_3Q_4Q_5$ IIIPiPi

Ort (Kennziffer, Höhe)	Bardufoss 034	Drontheim 017, 50 m	Bergen 022, 85 m	Kjeller 041	Kristiansand 032, 80 m	Hanstholm 183, 27 m	Kopenhagen 181	Blauvandshuk 184	Windau 473	Heilsberg 346	Gardelegen 349	Nest 266	Swinemünde 465	Hamburg 453, 12 m	Celle 481	Emden 154, 1 m	Leeuwarden 010	Helder 297
gg G G	28 17			28 17		28 19	28 17	28 14	28 16	28 15	28 17	28 16	28 16	28 14	28 16	28 19	28 16	28 16
TT 41	-			-		-	-	-	-	-	-	-	-	-	-	-	-	-
TT 96	-			-		-	-	-	-	-	-	-	-	-	-	-	-	-
TT 225	-65			-60		-	-59	-63	-62	-57	-	-62	-	-	-61	-	-	-59
TT 300	-45			-49		-48	-44	-46	-49	-47	-	-49	-48	-	-46	-45	-44	-56
TT 400	7-66			-33		6-52	-29	-31	-37	-36	5-59	3-31	-50	8-29	-30	-30	-33	-39
TT 500	8 27-28			7 36-12		7 41-19	9 45-18	9 40-20	5 47-28	-29	5 18-27	2 25-27	-19	6 44-17	-20	-20	-20	-29
TT 600	7 23-20			8 35-12		9 37-12	0 36-13	3 35-13	3 20-21	-19	5 20-21	2 26-16	4 33-13	8 37-11	-15	-15	-12	-14
TT 700	9 18-14			9 24-11		-9	8 30-9	9 24-9	2 15-14	-12	8 17-12	3 19-11	22-10	2 26-5	-10	-9	-9	-16
TT 800	8 13-9			9 16-8		-2	7 27-1	9 25-5	2 11-9	-6	3 16-7	3 19-3	3 10-2	3 22-0	-3	-4	-2	-10
TT 900	8 10-5			7 13-2		9 18-1	6 14+0	9 17-1	-7	-2	8 19+1	7 13-2	4 17-1	4 16+3	16+2	3 17-1	+5	-3
950	9			11		-	19	13	11	-	13	12	12	12	12	16	-	-
Boden	-9-15			4-3		10+10	15+2	16+4	7-1	9	8+0	9+1	9+1	9-1	9-2	14+2	+3	17+4
H 41	-			-		-	-	-	-	-	-	-	-	-	-	-	-	-
H 96	-			-		-	-	-	-	(1606)	-	(1602)	-	-	-	-	-	-
H 225	1048			1065		-	1086	1071	1064	1094	-	1079	-	-	1081	-	(1044)	1050
H 300	870			885		891	903	893	881	892	-	892	900	(907)	901	895	904	868
H 400	680			694		698	708	698	690	701	698	705	717	711	706	699	703	678
H 500	526			536		539	549	539	536	546	544	549	548	550	546	540	544	515
H 600	395			402		404	415	406	406	416	414	414	413	414	412	407	410	396
H 700	282			286		287	297	288	293	302	300	299	298	297	297	291	292	283
H 800	181			185		184	194	186	193	201	199	197	196	193	194	189	188	183
H 900	92			94		92	101	94	103	109	108	105	104	100	102	97	95	93
H 1000	10.7			11.8		9.9	19.7	11.6	21.4	27.4	25.0	22.6	20.0	16.9	18.7	14.2	11.9	13.4
41/96	-			-		-	-	-	-	-	-	-	-	-	-	-	-	-
96/225	-			-		-	-	-	-	(592)	-	(524)	-	-	-	-	-	-
225/500	523			529		-	537	532	525	528	-	532	-	-	535	-	(500)	525
500/1000	515			524		529	534	522	515	519	519	524	527	534	527	525	505	545
Markante Punkte	-			-		-	-	-	23621	-	-	-	-	34876	-	-	-	-
	-			-		-	-	-	34411	-	-	-	28521	36857	-	-	-	-
	-			-		-	-	19631	38881	-	-	-	39811	59689	18661	-	-	-
	-			-		-	-	24651	45831	-	-	-	48711	59605	24601	-	-	-
	21661			-		-	-	53911	47815	-	-	-	57651	66597	43959	30931	-	-
	44823			13604		28504	13591	56891	56731	14561	-	-	59651	67592	47297	16841	47731	-
	65668			24611		39491	44747	52689	65671	92561	-	-	61671	91561	59681	51691	65591	21581
	85587			68608		-	51449	60609	92581	23571	32541	33611	64631	84013	77571	55711	76521	28504
	92539			86537		75551	63629	73539	16501	89525	14491	35871	67602	91034	85543	63621	82531	42861
	75539			94517		84519	86039	86519	42551	93521	75606	85004	81513	93568	91024	09541	91051	53701
	99619			97500		96591	97048	95510	98511	99531	99510	96009	92565	97509	97520	88541	95001	78521
	00628			99510		01070	02058	01040	03019	01000	02000	99009	03018	02018	01018	02049	02069	02059

Ort (Kennziffer, Höhe)	Calais M. 206, 6 m	Calais H. 208, 25 m	Guernsey 468	Cherbourg 205, 112 m	Brest Chateaulin 220, 30 m	St. Nazaire	El Grove 380	Paris 215, 40 m	Brüssel 276, 56 m	[illegible]burg 595	Münster 057, 52 m	Frankfurt 412, 111 m	Erfurt 164, 320 m	Berlin 440, 57 m	Neuruppin	Lindenberg 425, 122 m
gg G G			28 13							28 17	28 16	28 16	28 17	28 17	28 15	28 12
TT 41			-							-	-	-	-	-	-	-
TT 96			-							-	-	-	-	-	-	-
TT 225			-							-	-	-	-	-65	-	-
TT 300			-46							-43	-	-	-40	-47	-	-
TT 400			-28							-29	-	4-30	-30	4-30	7-30	-
TT 500			-15							2 44-15	-	25-15	7 40-19	5 38-19	7 19-19	-
TT 600			-9							3 38-8	6 14-15	[illegible]	[illegible]	[illegible]	4 22-13	6 18-15
TT 700			-2							2 24-7	6 18-8	[illegible]	4 24-8	[illegible]	2 20-9	2 17-10
TT 800			+3							[illegible]	0 25-3	3 22-0	3 25-1	3 15-2	4 18-2	5 16-5
TT 900			+9							5 16-3	4 15-2	[illegible]	9 10-1	9 14+0	3 13-0	4 12-2
950			-							16	10	9	12	13	14	11
Boden			18+10							15+0	5-2	4-3	11-1	6-1	11+1	9-3
H 41			-							-	-	-	-	-	-	-
H 96			-							-	-	-	-	-	-	-
H 225			(1095)							1098	-	-	-	1082	-	-
H 300			915							914	-	[illegible]	906	901	-	-
H 400			920							717	-	710	714	708	709	-
H 500			558							556	(544)	555	552	549	550	-
H 600			421							419	409	418	417	415	415	416
H 700			302							301	293	300	300	299	290	300
H 800			197							197	190	195	196	197	196	198
H 900			102							105	88	84	104	104	104	107
H 1000			15.3							22.4	15.9	20.9	20.9	20.5	20.4	23.9
41/96			-							-	-	-	-	-	-	-
96/225			-							-	-	-	-	-	-	-
225/500			(537)							(545)	-	-	-	534	-	-
500/1000			543							554	(528)	513	551	528	560	-
Markante Punkte			-							-	-	34234	-	-	40887	-
			-							-	-	44734	-	-	42786	-
			-							-	-	54619	30961	-	44788	-
			-							-	-	57613	31801	-	45768	-
			-							-	-	63562	42791	-	57685	58652
			25581							-	-	64562	56691	-	59639	94582
			45721							15531	-	68541	66583	20671	65592	79652
			57594							54612	-	84013	69594	63612	67601	84594
			78691							85606	55663	88525	75544	66656	87025	89525
			94701							35540	76540	93005	85024	82513	91515	96025
			98091							95019	92539	95530	97028	98037	97034	98028
			02129							00009	01018	01018	99009	02019	02049	02919

Klartexte (allgemein):

Hamburg: ∞² n.a.z. 0.0-0.3 ∞² 0.3-2.6 Spuren Sc 0.6 8/10 As 2.4-5.5, 7/10 As 4.6-5.5, 9/10 As Ns Schichten im W 6.8 8.5 (Ci 8.0)

Münster:

Frankfurt: ∞³ - 0.3, 7/10 St 0.3-0.7, 1+ 4/10 Ac-Felder 3.8-4.5 im N.O. W. 0.3 7.5 n.a.z. ∞ - 6.0 4/10 dichter Cs - Ci (8.2) [illegible]

Neuruppin: ∞ weiss, 0.0-4.2 4/10 Ac Ac-floc 5.6-6.0 u. 6.3-6.5, 3/10 Ci, Cs in 8.0 im SW u. W-Raum.

Lindenberg: Drachenaufstieg wegen [illegible] Bewölkung 6-9/10 Ci.

Breslau:

Ort (Kennziffer, Höhe)	Belgrad 701	Bukarest 575	Konstanza 582, 12 m	Saloniki 731, 1 m	Rom 322, 3 m	Athen 730, 100 m	Kanea 737, 14 m	Rhodus 658, 88 m
gg G G								

Ort (Kennziffer, Höhe)	Konea 757	Parma 304	Venedig 345	Mailand 602	Nürnberg 341	Siegen 020	München 414, 526 m	Klagenfurt 602, 454 m	Wien 501, 157 m	Lemberg 671, 330 m	Krakau 561	Litzmannstadt 559	[illegible] 263	Minsk 687	Warschau 566, 104 m	Breslau 411, 190 m
gg G G	28 04	28 16	28 16	28 16	28 17	28 17		28 17	28 17		28 16	28 17	28 15			
TT 41	-	-	-	-	-	-		-	-		-	-	-			
TT 96	-	-	-	-	-	-		-	-		-60	-				
TT 225	-57	-49	-52	-55	-52	-		-	-58		-60	-	-			
TT 300	-45	-40	-47	-42	-46	-		-48	-51		-41	-48	-38			
TT 400	5-24	-35	-34	-29	7-26	-38		-33	-35		4-35	6-34	-40			
TT 500	3-27	-19	-21	4 41-15	8 43-18	8 18-29		37-31	3 31-24		2 31-24	5 36-24	-28			
TT 600	-7	-6	-11	2 26-9	4 37-14	8 31-15		0 29-12	33-18		2 35-16	5 23-12	-25			
TT 700	3 28+2	-5	-6	28-5	3 34-5	3 22-4		35-6	2 21-7		2 25-8	3 30-12	-18			
TT 800	3 25+2	+1	-5	5 26-11	29+3	3 26-2		4 24-3	7 22-1		3 24-2	8 18-5	-11			
TT 900	30-1	+4	+1	5 25+1	17-1	8 15-3		5 15+2	8 16-3		14-2	15-3	-5			
950	-	-	-	20	16	11		17	14		11	15	-			
Boden	25+12	15	19+3	20+3	16+0	12-2		19+4	11-1		10-1	8-1	13			
H 41	-	-	-	-	-	-		-	-		-	-	-			
H 96	(1023)	-	(1011)	-	-	-		-	-		1000	-	-			
H 225	1104	1096	1084	1100	1088	-		-	1076		1079	1076	-			
H 300	919	907	897	914	907	-		901	897		898	893	875			
H 400	724	711	703	716	712	710		710	707		706	701	684			
H 500	563	553	548	556	552	547		551	554		549	546	535			
H 600	425	417	414	408	416	415		418	412		417	413	405			
H 700	306	298	296	301	299	298		301	301		301	299	294			
H 800	199	193	193	197	194	194		192	199		195	193	195			
H 900	104	100	102	101	102	102		106	107		109	106	103			
H 1000	19.6	15.0	17.8	19.0	19.5	19.2		22.7	23.6		24.1	24.2	22.8			
41/96	-	-	-	-	-	-		-	-		-	-	-			
96/225	(515)	-	(527)	-	-	-		-	-		527	-	-			
225/500	541	543	530	545	536	-		-	526		530	(532)	-			
500/1000	545	535	531	535	534	528		530	527		525	522	510			
Markante Punkte	-	-	-	-	-	-		-	-		38601	-	-			
	-	-	-	-	-	-		-	-		18591	-	-			
	-	-	41581	-	-	-		-	-		30671	25511	-			
	38601	-	15581	-	-	-		-	-		35551	28513	-			
	42021	-	18561	28541	-	-		-	58591		53581	41816	-			
	19621	47521	27521	45661	18641	-		-	57581		54708	57745	-			
	20651	54981	38841	53644	21651	40891		25551	46001		74556	56684	-			
	42551	28921	57651	63594	42597	55521		57649	45624		84519	62652	-			
	78062	56041	81551	84035	77008	78543		63410	98614		88538	85524	-			
	82063	96051	89021	91028	85026	87035		68590	83526		91549	94510	-			
	98641	99021	95542	99088	89549	42597		78550	83510		95510	97540	28591			
	01139	00047	02047	01099	96004	99027		00019	01058		00019	01510	02019			

Klartexte:

München:

Wien: ∞² n.a.z. 0.0-1.5, ∞² 1.5-7 Gi, Spuren Sc i. NE Sc 0.7, 7/10 Sc i. SW 1.0, Spuren As im S 3.5, Ac 6.7, Ci 8.7 4 Ci.

Paris:

Karten vom Frühtermin

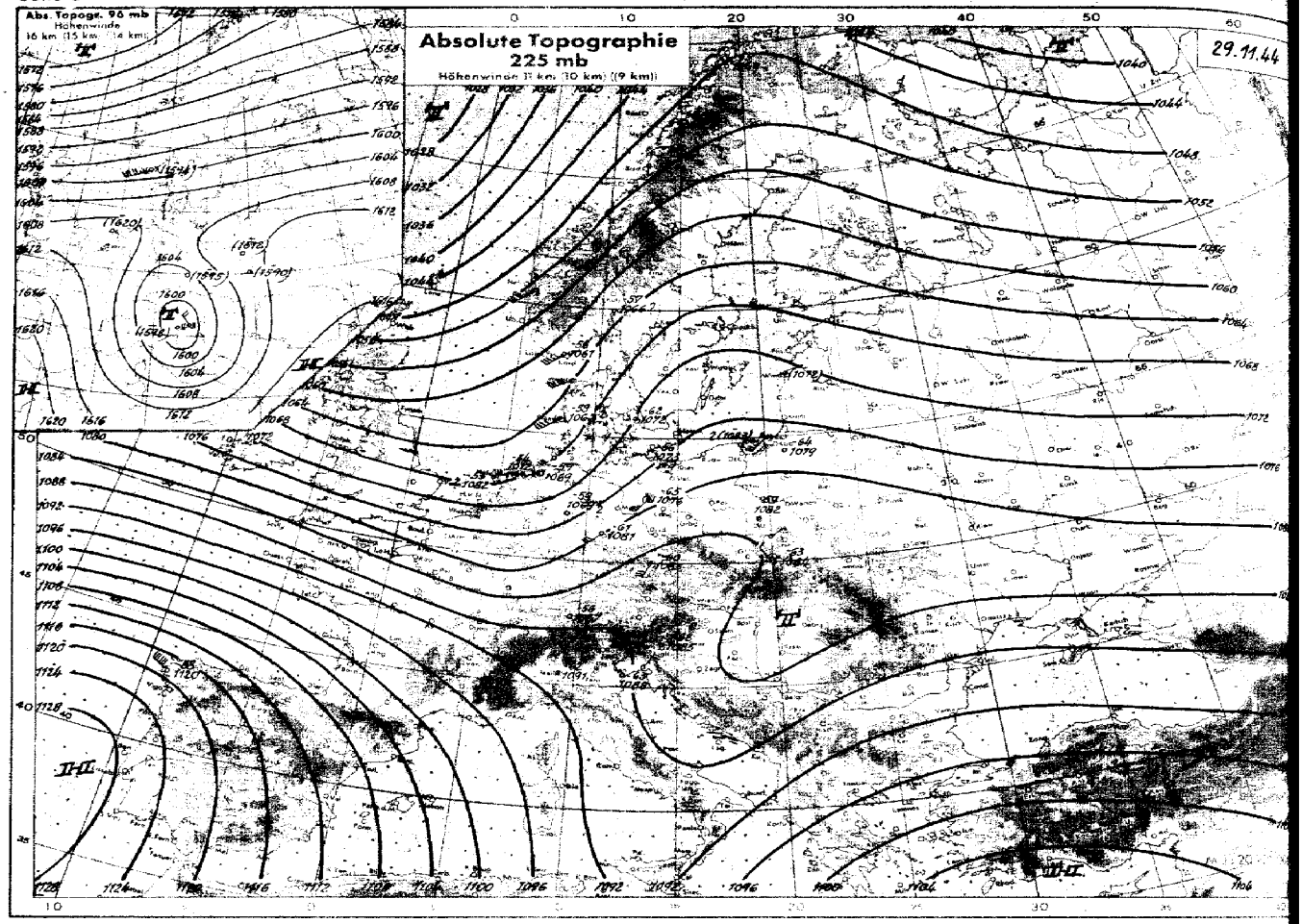

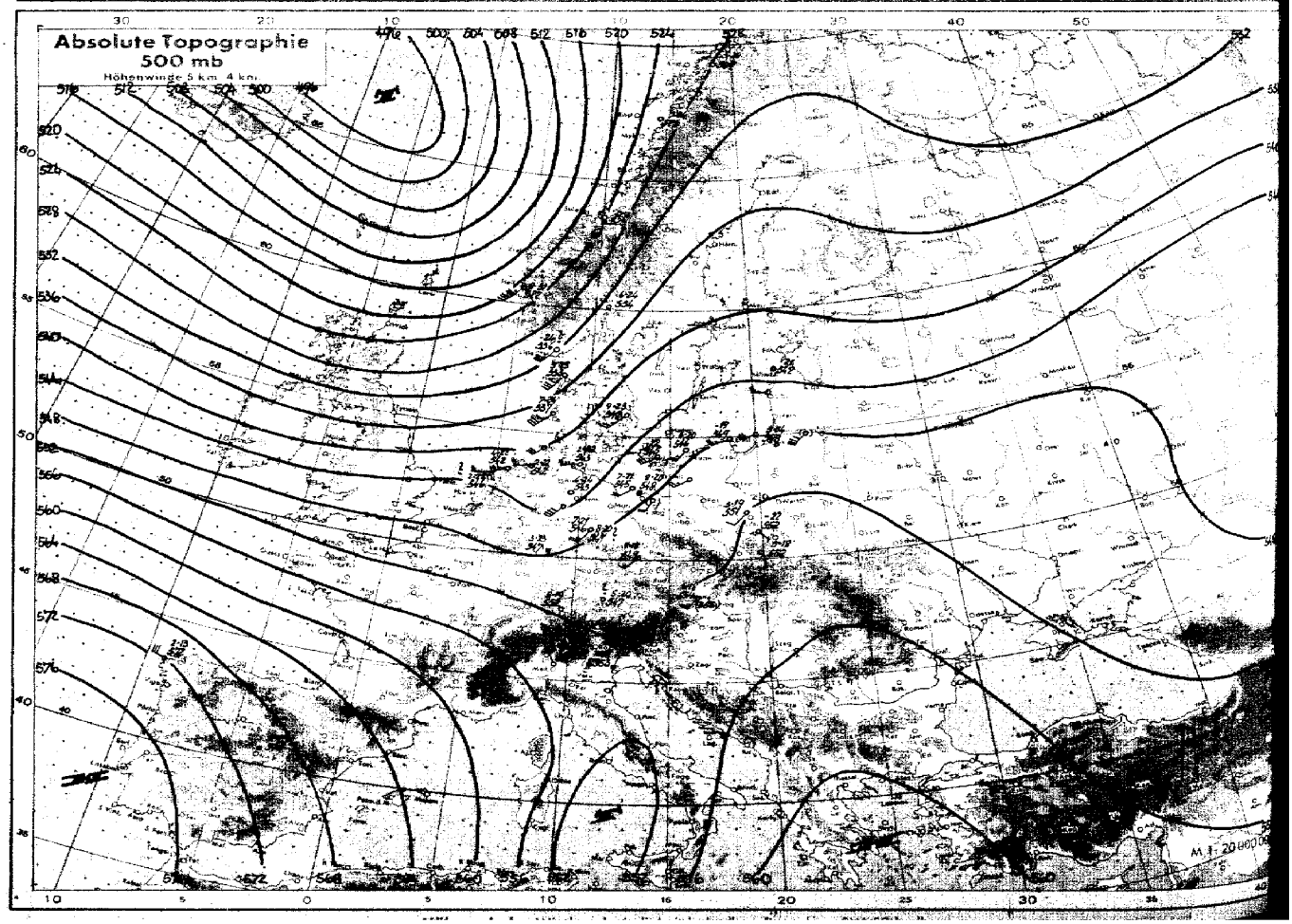

Karten vom Frühtermin

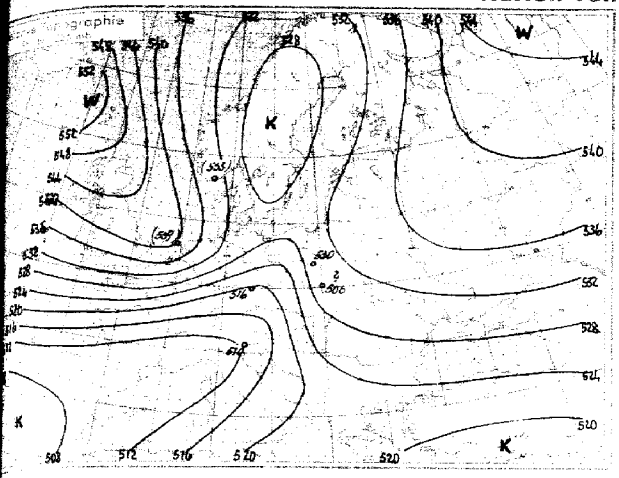

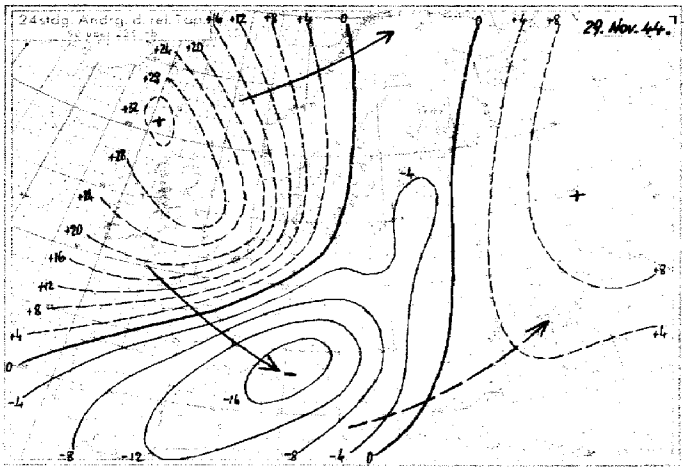

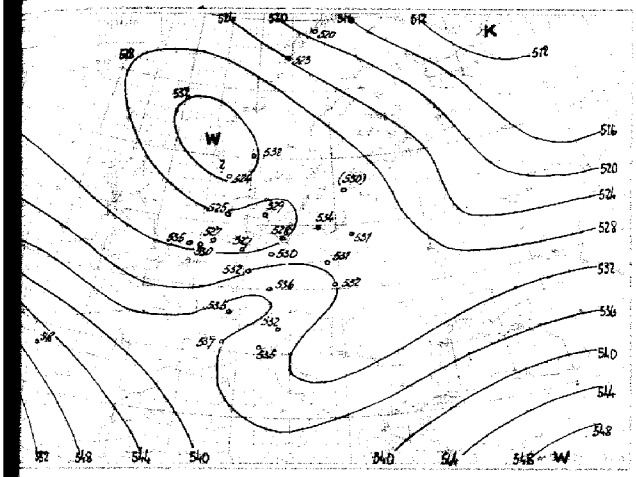

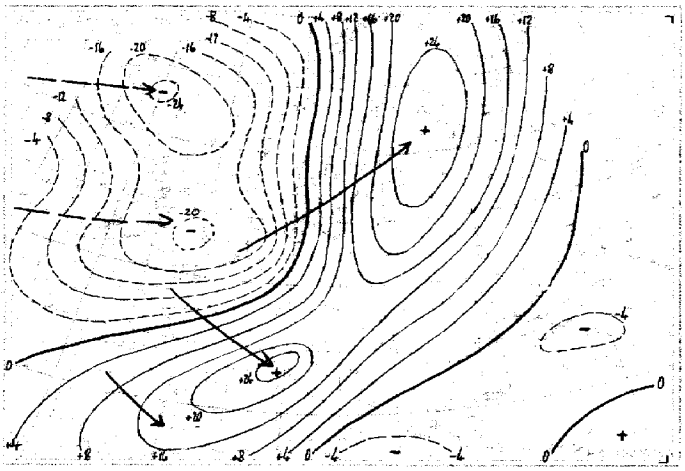

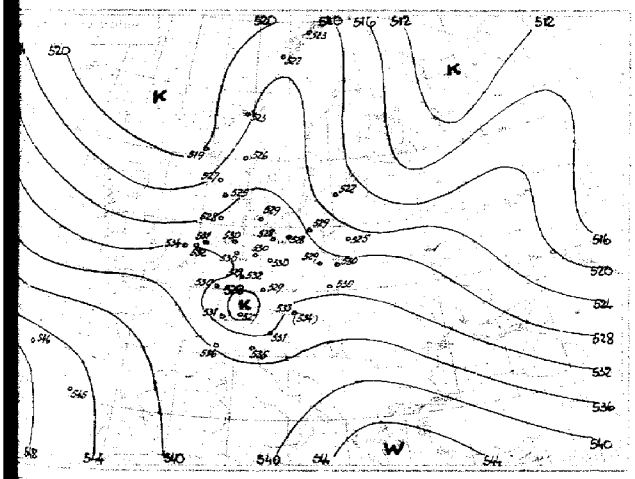

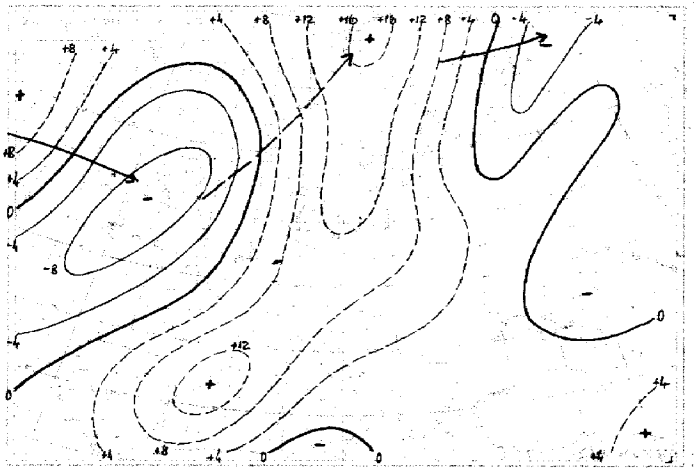

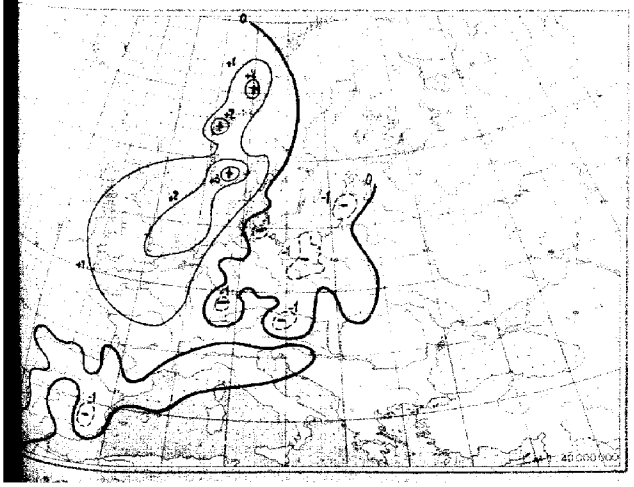

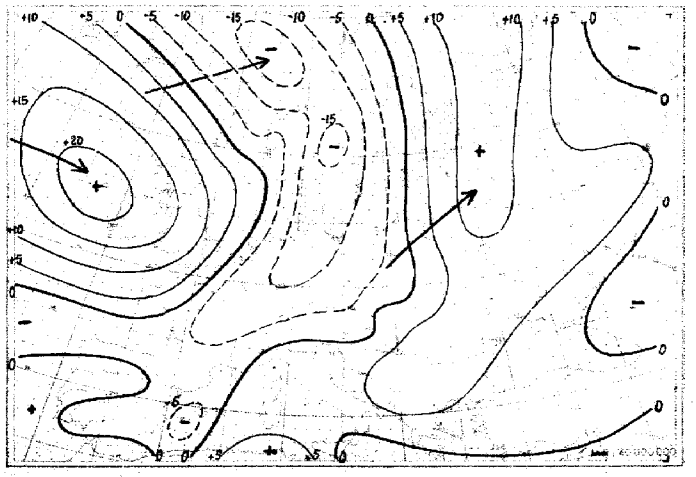

Nr. 334

Höhen-Aufstiege

2. Teil

Mittwoch, den 29. November 1944

Seite 8

Oberer Teil: $\overset{U}{QQTT}$ = Relative Feuchte in 10%, darunter Pseudopot. Temperatur in °C und wahre Temp. (°C) an den Hauptisobarenflächen.
Mittlerer Teil: Ha Ha Ha = Höhen der Hauptisobarenflächen in dyn. Dekametern. Hr Hr Hr = Abstand zwischen 500 u. 1000, 225 u. 500, 96 u. 225, 41 u. 96 mb-Fläche.
Unterer Teil: $P_1P_1TTU_1$ = Druck, Temperatur und Feuchte an den markanten Punkten.

yy = Datum
G_1G_1 = Uhrzeit (G.Z.)

Klammern zeigen an, daß der Wert durch Verlängerung der Zustandskurve ergänzt ist.

Ort / Kennziffer, Höhe		Vadsö 703 20 m	Bardufoss 1139	Bodö 010 15 m	Rovaniemi 007 82 m	Alakurtti 111	Kiestinki 387 125 m	Vaasa 463	Drontheim 017 50 m	Bergen 022 65 m	Kjeller 041 m	Kristiansand 032 30 m	Hanstholm 183 27 m	Blaavandshuk 184	Kopenhagen 181
	yy G₁G₁		2905	2905					2905	2905	2905	2965	2905	2905	2905
QQTT	41		-	-					-	-	-	-	-	-	-
QQTT	96		-						-	-	-	-	-	-	-
QQTT	225		-65	-64					-	-	-57	-56	-	-58	-62
QQTT	300		-59	-51					-	-	-46	-52	-	-59	-47
QQTT	400		2 -35	-37					-37	-41	-31	-36	-37	-36	-34
QQTT	500		3 37-26	7 33-29					-27	8 24-31	6 33-24	-24	5 31-25	7 33-24	9 36-23
QQTT	600		4 29-16	7 30-15					-17	5 30-21	0 33-14	-15	4 27-16	8 31-15	9 35-13
QQTT	700		6 26-8	7 28-7					9 27-10	6 19-13	0 27-9	-15	15-11	8 26-9	0 33-6
QQTT	800		5 17-5	2 26-8					-5	8 -6	25-3	-4	-5	0 27-1	0 29-1
QQTT	900		6 13-5	9 7-7					-2	9 30+2	17-1	9 22+1	5 17-2	25+3	0 18-1
QQ	950		1	7					-	20	14	20	16	21	16
QQT₁T₁	Boden		4-9	5 5+7					14-0	18+3	11+0	17+3	15+3	20+6	17+3
H₀H₀H₀	41		-	-					-	-	-	-	-	-	-
HaHaHa	96		-	-					-	-	-	(1594)	-	-	-
HaHaHa	225		1049	1049					-	-	1066	1061	-	1062	1072
HaHaHa	300		872	872					-	(864)	885	881	-	882	892
HaHaHa	400		684	691					697	675	691	692	689	692	699
HaHaHa	500		529	516					523	522	534	536	533	537	542
HaHaHa	600		395	394					392	393	401	404	401	404	409
HaHaHa	700		284	278					277	280	285	288	296	299	292
HaHaHa	800		179	175					175	178	183	186	184	186	189
HaHaHa	900		88	86					89	87	91	94	92	93	96
HaHaHa	1000		5.5	4.2					0.5	3.1	8.0	9.9	7.9	8.8	13.2
HrHr	41/96		-	-					-	-	-	-	-	-	-
HrHr	96/225		-	-					-	-	-	(523)	-	-	-
HrHr	225/500		520	523					-	-	522	524	-	525	529
HrHr	500/1000		523	522					523	519	526	527	525	528	529
P₁P₁TTU₁	Markante Punkte		-	-					-	-	-	-	-	-	-
			18591	-					-	-	-	-	35941	-	-
			21651	-					-	-	-	13551	47772	-	-
			23651	-					-	-	-	19541	57682	-	-
			35931	-					-	-	-	25581	64633	-	-
			43802	-					-	-	-	32501	67639	20591	-
			47793	-					37901	-	20512	66601	73571	27551	-
			55704	24527					48801	34991	24591	73591	79561	54698	-
			65535	73554					67709	45856	26561	82515	87014	66619	32931
			78054	85600					69600	62705	57851	85528	91027	93040	86000
			84566	98515					81551	64679	79546	91059	96041	97030	93510
			00576	00576					00057	00057	99000	01030	01049	01060	02040

Ort / Kennziffer, Höhe		Aasenislina 810 72 m	Krasnogwardeisk 845 80 m	Schimsk 338	Windau 473	Gerdauen 319	Gotenhafen 550 3 m	Swinemünde 466	Ofest f. Pom. 266	Hamburg 403 12 m	Celle 182	Emden 154 1 m	Leeuwarden 910	Helder 291	Calais M. 008 6 m	Calais H. 008 26 m	Le Havre 230 119 m	Cherbourg 205 112 m	Brest-Chateau 220 30 m	St. Nazaire
	yy G₁G₁				2904	2905	2904	2905	2904	2907	2906	2905	2905	2904						
QQTT	41				-	-	-	-	-	-	-	-	-	-						
QQTT	96				-	-	-	-	-	-	-	-	-	-						
QQTT	225				-	-64	-	-56	-	-	-59	-59	-54	-53						
QQTT	300				-48	5 -48	-48	-48	-56	-	-50	-51	4 -48	-44						
QQTT	400				-33	6 -32	5 -30	-32	6 -32	-	-35	-35	4 -34	-34						
QQTT	500				39-21	4 37-20	-19	-22	5 38-20	2 34-22	6 34-24	2 34-21	4 34-28	2 35-22						
QQTT	600				28-16	5 29-14	48-13	-13	5 31-13	6 31-14	8 32-14	-13	5 32-14	30-12						
QQTT	700				5 18-12	6 21-11	30-10	-7	4 31-10	29-11	8 29-7	8 -6	7 31+6	49-6						
QQTT	800				-5	6 20-4	+9	-2	4 21-2	0 29-1	0 24-1	7 26-2	9 25-2	5 49-0						
QQTT	900				15-2	7 20+2	+4	+2	5 17+2	0 24+4	0 27+4	-2	0 27+4	5 49+5						
QQ	950				-	7	-	8	14	17	-	-	26	-						
QQT₁T₁	Boden				7-1	11-2	9-1	-2	8-0	14+2	12+1	19+5	22+7	25+7						
H₀H₀H₀	41				-	-	-	-	-	-	-	-	-	-						
HaHaHa	96				-	-	-	-	-	-	-	-	-	(1620)						
HaHaHa	225				(1072)	1079	(1083)	1073	-	-	1069	1069	1072	1082						
HaHaHa	300				893	899	903	894	896	-	890	890	890	896						
HaHaHa	400				700	706	709	702	704	-	700	699	699	703						
HaHaHa	500				542	548	549	545	546	543	543	542	542	546						
HaHaHa	600				409	414	415	411	412	409	410	408	408	412						
HaHaHa	700				295	299	299	294	297	293	294	291	291	295						
HaHaHa	800				193	197	196	192	194	189	191	188	189	191						
HaHaHa	900				102	105	103	100	102	96	98	95	96	97						
HaHaHa	1000				19.7	22.8	10.5	16.6	18.5	12.8	13.9	11.3	10.7	11.7						
HrHr	41/96				-	-	-	-	-	-	-	-	-	-						
HrHr	96/225				-	-	-	-	-	-	-	-	-	(539)						
HrHr	225/500				(530)	531	(534)	528	-	-	527	527	530	535						
HrHr	500/1000				522	525	529	528	528	530	530	531	532	534						
P₁P₁TTU₁	Markante Punkte				-	-	-	-	-	-	-	-	-	-						
					-	-	-	-	-	-	21581	18641	-	-						
					-	-	23621	-	-	50722	24601	21601	-	-						
					27551	-	34851	-	-	52702	33957	25591	17591	42531						
					33921	-	55651	24621	-	55685	43814	26571	20561	22591						
					53691	-	57661	62611	-	58655	54707	28551	26541	23531						
					58681	22651	61621	83001	-	73559	64678	65581	33964	42835						
					62671	35886	64654	84501	-	74550	79510	74559	41824	49772						
					83531	65625	67623	92031	30501	87030	84010	77527	58577	76531						
					89511	72607	81011	96501	94056	93010	91051	85021	92060	91064						
					94551	93550	97521	97501	99089	98020	95051	93021	99080	96051						
					02087	02009	02509	02028	02019	02047	01020	01060	01810	02099						

Klartexte (heute)

Hamburg: ω² 4.6 - 0.0, 10/10 St 0.06-1.5 teils verweht, m. 7/10 Sc 2.2-2.5, 2/10 f. Ac 2.9-3.0, aufgelock. Ac Decke v. W bei 4.0, Ac > Gi (5.4) E-Horiz., sonst wolk.

Münster:

Neuruppin: ω² 0.0-0.9, ω¹ 0.9-3.1, ω³ 3.0-4.8, 8/10 St 0.07-0.9, 5/10 As 2.4-3.0, 5/10 As 3.2-4.7, 10/10 Eiswolken 4.3-5.7 mäß. Vereisg.

Frankfurt: ? u. ≡ 10/10 St, darin ≡ und Vereisg., 10/10 Ac, As 2.7-4.0, 80% 6/10 As > Gi nach SE u. E abziehend.

Lindenberg: Drachenanstieg: 10/10 abnehm. auf 9/10 As.

Breslau:

Ort / Kennziffer, Höhe		Madrid 353 667 m		Limoges 961		Paris 215 41 m	Münster 067 52 m	Frankfurt 412 111 m	Erfurt 546 320 m	Berlin 440 57 m	Berlin 440 57 m	Neuruppin	Lindenberg 405 122 m	Breslau 411 120 m	Warschau 566 104 m	Minsk 857
	yy G₁G₁	[illegible] 07						29 07	29 05	29 05		29 07	29 06			
QQTT	41	-						-	-	-		-	-			
QQTT	96	-						-	-	-		-	-			
QQTT	225	-						-	-61	-60		-	-			
QQTT	300	-						-	-57	-49		-	-			
QQTT	400	-						-	-32	8 -32		7 -32	-			
QQTT	500	[illegible]						5 33-12	8 31-10	6 39-10		7 39-27	-			
QQTT	600	[illegible]						8 33-15	8 36-10	55-15		5 35-12	0 38-11			
QQTT	700	4 39+3						9 34-6	22-6	34-5		9 32-5	3 36-6			
QQTT	800	[illegible]+8						29-7	60-1	29-2		25-2	32-2			
QQTT	900	54+8						19+0	22-1	45+1		40+1	14+1			
QQ	950	[illegible]						18	[illegible]	47		41	[illegible]			
QQT₁T₁	Boden	10+0						10+1	15.0	8+0		12+0	7+3			
H₀H₀H₀	41	-						-	-	-		-	-			
HaHaHa	96	-						-	-	-		-	-			
HaHaHa	225	-						-	1081	1076		-	-			
HaHaHa	300	-						-	901	896		-	-			
HaHaHa	400							-	705	703		703	-			
HaHaHa	500	550						549	549	548		545	-			
HaHaHa	600	[illegible]						413	413	412		411	408			
HaHaHa	700	[illegible]						295	296	298		299	297			
HaHaHa	800	[illegible]						193	192	193		194	191			
HaHaHa	900	103						100	100	104		98	101			
HaHaHa	1000	[illegible]						17.4	15.7	17.4		15.5	18.4			
HrHr	41/96							-	-	-		-	-			
HrHr	96/225	-						-	-	-		-	-			
HrHr	225/500	[illegible]						-	532	530		-	-			
HrHr	500/1000	[illegible]						530	532	530		533	-			
P₁P₁TTU₁	Markante Punkte	-						-	-	-		-	-			
								-	-	-		-	63640			
								-	-	-		-	66580			
		-						-	-	-		-	67598			
								-	-	-		18850	68585			
		-						-	23600	-		32597	69573			
		-						58735	23581	-		76248	91504			
		-						75085	[illegible]	-		81527	97519			
		-						58065	63577	20081		85006	94061			
		-						68050	78008	22001		91519	93052			
		84115						91510	84529	95037		96007	97033			
		93044						01010	99000	00000		01028	01578			

Ort / Kennziffer, Höhe		Erfurt bv	Pilsen	Wien 504	Litzmannstadt 559	Krakau 561 218 m	Zwolen	Wien 501 157 m	Klagenfurt 502 464 m	München 414 528 m	Friedrichshafen 444	Sète 224	Marseille 231 9 m	Nauend 302	Venedig 312 13 m
	yy G₁G₁	29 08	29 05	29 07	29 05	29 04	29 05	29 05	29 05	29 07	29 05			29 04	29 05
QQTT	41	-	-	-	-	-	-	-	-	-	-			-	-
QQTT	96	-	-	-	-	-	-	-	-	-	-			-	-
QQTT	225	-	-60	-	-59	-63	-	-	-61	-	-56			-62	-63
QQTT	300	-	-56	-	7 -47	-48	-	-	-46	-	-46			-57	[illegible]
QQTT	400	-	-30	-	4 -31	4 -34	-34	-29	-37	6 -32	-30			-28	-28
QQTT	500	37-21	43-18	-	39-19	5 54-18	-22	40-18	8 39-20	5 58-20	8 43-19			5 46-15	40-18
QQTT	600	5 32-13	8 34-13	4 36-10	34-11	5 35-12	-13	7 37-10	3 36-12	5 31-13	9 34-11			4 37-9	-10
QQTT	700	8 20-6	33-5	37-6	25-8	24-8	-5	9 35-4	8 24-4	6 34-8	56-5			4 31-3	[illegible]
QQTT	800	8 24-2	9 24-3	7 30+1	20-2	28-1	-1	9 32+1	0 26-2	4 40-5	5 21-3			27+0	[illegible]
QQTT	900	9 15-1	0 18-1	5 20+3	17-1	19+0	-2	6 19+1	9 17-1	5 13-1	45+0			5 15+4	[illegible]
QQ	950	44	9	15	41	14	-	47	17	41	43			20	18
QQT₁T₁	Boden	8-4	6-6	8-1	7-4	10.5	16	5-2	14.0	7-3	13-2			10-2	[illegible]
H₀H₀H₀	41	-	-	-	-	-	-	-	-	-	-			-	-
HaHaHa	96	-	(1595)	-	(1612)	(1593)	-	-	-	-	-			-	[illegible]
HaHaHa	225	-	1085	-	1082	1084	-	-	1085	-	1087			1091	1088
HaHaHa	300	-	904	-	904	904	-	-	904	-	905			[illegible]	908
HaHaHa	400	(703)	709	-	710	711	710	715	711	705	711			[illegible]	[illegible]
HaHaHa	500	546	549	(555)	551	552	552	554	552	547	552			555	553
HaHaHa	600	412	415	419	415	417	419	419	419	413	416			418	412
HaHaHa	700	295	297	302	299	301	302	300	300	297	299			303	[illegible]
HaHaHa	800	191	194	197	196	198	198	197	196	195	196			195	199
HaHaHa	900	99	102	104	104	105	105	105	104	103	103			102	102
HaHaHa	1000	16.6	20.7	20.5	21.4	22.4	22.4	21.5	21.1	20.2	20.5			18.4	17.5
HrHr	41/96	-	-	-	-	-	-	-	-	-	-			-	-
HrHr	96/225	-	(540)	-	533	506	-	-	-	-	-			-	530
HrHr	225/500	-	536	-	534	532	-	-	531	-	535			537	535
HrHr	500/1000	529	529	(530)	529	530	530	533	531	547	531			536	535
P₁P₁TTU₁	Markante Punkte	-	-	-	14571	-	-	-	-	-	-			-	-
		-	-	-	20581	-	-	-	-	-	-			12551	15641
		-	-	-	23621	-	-	-	-	-	-			15681	18612
		47797	-	-	48945	-	-	-	-	-	-			20051	20502
		52697	-	45645	54514	44661	-	47645	20632	49806	-			21661	24601
		71546	48651	52686	66675	45691	-	52686	45881	55635	-			41701	34021
		74547	50651	64609	75591	20671	39851	64609	57649	62625	12561			64521	48541
		85518	86521	72529	78549	53675	50721	72529	72518	76544	15571			81105	71511
		89519	92942	82029	86024	59625	93541	82019	97520	77567	75530			85025	83510
		92528	45727	85006	95007	63625	85041	85006	85599	91505	97599			92058	83510
		95027	96530	94029	97540	78528	88539	94029	85539	95587	85042			97058	90091
		98079	98530	01540	01578	00000	01049	01520	96010	96559	95519			00018	02042

Klartexte (heute)

München: [illegible]

Wien: ω² 2.5-3.2, ω³ 4-6, Boden ≡ 10/10 As, Ac 3.0-4.0, SE Horiz. [illegible]

Paris:

Erfurt: ≡ 3/10 Sc St 0.8-0.9 i.W. 10/10 Sc St 1.6-3.3, 9/10 dünn. As 3.5-3.6 i.W. geschichtet, 10/10 dichter Cs 7 ?

werden ab 1.1.1940 bis auf
ruppe verbreiteten Analyse
g vom 21.12.1939).

Wetterlage von heute morgen: Mittwoch, 29. Nov. 44



Wetterübersicht

Mittwoch den 29. November 1944

Das bei Island gelegene Sturmtief wurde anscheinend erfaßt. Es bildete sich über der Nordsee vorübergehend eine Divergenzzone aus, die das Frontensystem auch nach Mitteleuropa vorankommen ließ, während der größere Anteil des 24-stündigen Druckfalls nach Nordosten ins Nordmeer gesteuert wurde. Der breite Warmluftstrom, der ganz Südwest- und Mitteleuropa umfaßt, hat die Kältezunge über Ostdeutschland stark eingeengt. Über Mailand war bereits gestern nachmittag bis zu 10° Erwärmung eingetreten, sie erreicht heute früh über Ostdeutschland noch durch Absinken erhöhte Beträge. Im Osten des Reiches wurde bei Aufkommen der Südströmung die flache Kontinentalluft in Bewegung gesetzt, sodaß in unteren Schichten bis zu einer Inversion in 600 bis 1000 m zum Teil leichte Abkühlung zu vergeichnen ist. Die durch Inversionen, teilweise durch flache Hochnebelschichten abgesetzte Bodenkaltluft erwies sich auch im übrigen Reichsgebiet als sehr zäh, sodaß bei Temperaturen nahe Null Grad die ersten Niederschläge zum Teil als Schnee oder als Eisregen auftraten. Die heutigen Frühmessungen zeigen vom westlichen Reichsgebiet bis nach Pommern und Brandenburg seit gestern abend in der Höhe leichte Abkühlung und Linksdrehen des Höhenwindes, sie sprechen damit bereits auf die nachfolgende Kaltfront an. Innerhalb der Kaltluft setzt Absinken ein, das über Hamburg und Frankfurt am Main die Wolkenobergrenze auf 1000 bis 1500 m herabsetzt, und im Bereich eines kalten Zwischenhochs über der Nordsee und Nordfrankreich tritt sogar Aufheiterung ein. Der kräftigste Temperaturrückgang wurde in Bergen erfaßt, wo er allerdings erst oberhalb 3000 m einsetzt und damit labile Schichtung verursacht. Über Nordnorwegen wird der Aufgleitvorgang bei ablandigen Winden weitgehend zerstört. Der Druckfall über West- und Mitteleuropa schwächte sich stetig ab. Es kommt anscheinend zu einem Regenerieren der Hochdruckbrücke zu der russischen Antizyklone, die sich bereits am 27. mit großräumigem Druckanstieg aufzubauen schien. Die zunächst kalte Hochdruckzelle über Südengland gliedert sich diesem Vorgang an, sodaß der schwachen Frontalzone über der Biscaya anscheinend keine stärkere Entwicklungsmöglichkeit mehr gegeben ist. Neue atlantische Störungen, von dem isländischen Zentraltief gesteuert, werden daher wieder nur zögernd auf den Kontinent übergreifen. Im mittleren Mittelmeer gibt die bis zur großen Syrte vorgestoßene Kaltluft Anlaß zu Wellenbildung an der libysch-ägyptischen Küste, womit gleichzeitig der Zustrom wärmerer Luftmassen bis zum mittleren Balkan aufrecht erhalten wird.

gez. Brauer
Zentrale Wetterdienstgruppe

Mittwoch den *29. November* 19

Ausland			Gestern 14 Uhr					Gestern 19 Uhr						Heute 2 Uhr					Heute 8 Uhr					
Bodenstationen: Küstenorte o	Höhe m	JJJ	C_LC_M	wwVhN$_h$	DDFWN	PPPTT	UC_Happ	C_LC_M	wwVhN$_h$	DDFWN	PPPTT	UC_Happ	RR $\frac{T_xT_n}{SV_0}$E	C_LC_M	wwVhN$_h$	DDFWN	PPPTT	UC_Happ	C_LC_M	wwVhN$_h$	DDFWN	PPPTT	UC_Happ	RR $\frac{T_xT_n}{SV_0}$E
Vardö o	12	004																						
Ingöy o	4	005																						
Tromsö o	102	008	04	01990	49302	15554	70307	00	01990	00003	16255	92401	00538						5X	03968	46518	08902	5X405	00568
Bodö o	17	010	14	02990	08524	13851	15706	04	01890	41824	09551	68727	93039						XX	773X1	10539	04350	0X407	-
Nordöyan o	37	014	07	03990	12628	08002	5X815	07	02890	14627	04702	6X917	41108						62	22855	16668	01404	7X412	04381
Krakenes o	41	021						57	03774	16528	92908	7X708	00471	54	02763	16626	97908	XX800	87	82544	20788	00105	0X305	07451
Utsire o	56	028						62	64439	12868	96686	0X909	15541						26	02853	12324	05407	90905	08381
Lister o	9	030						XX	625X8	15868	02808	0X913	15651	XX	016XX	20563	05108	9X310	80	01764	16404	04807	80312	02571
Ferder o	9	036	62	03744	18428	-	-	6X	63638	16668	11705	9X810	03464						XX	08409	25169	09805	0X415	11491
Aarhus o	47	180	77	05645	49648	19003	0X816	6X	62538	49768	15202	0X710	99651	5X	05548	51568	10304	0X803	5X	62538	18358	12805	0X405	99351
Kopenhagen o	1	181	07	05690	18627	24005	8X711	02	05588	18628	20105	7X708	00250	62	64546	18668	17404	8X808	5X	05648	18668	16505	8X201	00261
Skagen o	3	182	5X	03738	18628	17205	7X816	6X	63638	51728	12804	8X807	02681	6X	63738	51768	15404	0X806	5X	05528	20388	10005	9X308	10451
Biarritz	29	202																						
Lyon	196	210																						
Paris/Le Brg.	46	215																						
Brest	75	220																						
Le Havre o	119	230																						
Marseille	12	231																						
Nanzig	236	237																						
Châteauroux	153	252																						
La Coubre o	6	269	70	02734	18617	27310	17803												50	03658	24468	26111	90302	.
Helder o	6	291	62	64535	49768	14005	8X915																	
Vlissingen o	1	292																						
De Bilt	12	293	52	62644	18528	18305	8X716																	
Genue o	2	305	00	05790	37400	20812	70901	00	05790	04301	21507	81301	-	00	05790	65604	21106	83706	07	05790	65627	20706	80702	-
Venedig o	10	312	17	02861	04325	23210	6X060							04	02790	30124	23107	70602	07	02890	32225	20406	52602	.
Zara o	12	315																						
Rom o	3	322																						
Brindisi o	16	331																						
Cagliari o	35	338																						
Syrakus o	15	655																						
Madrid	667	353	17	05672	16135	28608	70602	07	02790	00014	XXX07	80203	00080	51	01753	08113	XXX04	90201						
Almeria o	65	355	20	01853	18214	27917	81908	24	01852	28313	28515	83301	-	00	00880	02100	29011	90902						
Mahon	40	357	10	01751	32412	24713	71904	00	01790	18412	25611	61303	01170	00	01790	00013	24610	82903	07	02890	00014	24310	82370	00090
Barcelona o	42	358	00	02790	32214	25512	52806												04	04590	00015	24111	56604	00340
La Coruña o	57	362	57	03756	20228	329XX	77902	57	03776	20228	25614	7X301	-	02	05690	16148	28113	60802	58	03758	24458	28114	9X802	973X1
Lissabon	227	384																						
Funchal o	110	395																						
Pt. Delgada o	22	396																						
Horta o	65	398																						
Teneriffa o	37	400	50	02844	05114	23721	40102																	
V. Cisneros	6	404	10	04861	37601	48020	56609	00	04840	35600	26720	60400	00380											
Pinsk	137	569																						
Kauen	83	466																						
Riga	2	470																						
Dorpat	81	476																						
Helsinki	15	481																						
Vaasa	9	483																						
Kuopio	233	484																						
Rovaniemi	80	607																						
Budapest	130	541						57	02874	04226	26308	74XXX	-	57	05564	00027	27304	8X903	07	08390	00045	26404	9X900	
Bukarest	92	575																						
Klausenburg	374	590																						
Belgrad	138	701																						
Sofia	538	720																						
Athen	239	730																						
Canea (Krete)	63	737						20	01862	18102	22113	70304	-											
Tunis	10	060																						
Orel	191	841																						
Dno	71	858																						
Minsk	211	887																						
Smolensk	234	889																						
Kiew	135	957																						
Dnjepropetrowsk	62	968																						
Odessa	50	975																						
Mariupol	40	981																						
Sewastopol	8	988																						
Bergstationen:	Höhe m	JJJ	C_LC_M	wwVhN$_h$	DDFWN	PPPTT	UC_Happ	C_LC_M	wwVhN$_h$	DDFWN	PPPTT	UC_Happ	$R_1R_2T_xT_nE$	C_LC_M	wwVhN$_h$	DDFWN	PPPTT	UC_Happ	C_LC_M	wwVhN$_h$	DDFWN	PPPTT	UC_Happ	$R_1R_2T_xT_nE$
Mussalla	2926	726																						
Lomnitzer Spitze	2640	685						04	01862	06502	40056	60301	00539	04	01852	00013	40256	90903	04	01953	00013	39355	40901	00609
Fanaraken	2072	024												XX	73009	15549	71360	0X202	54	49402	22342	74859	0X275	01619
Mt. Ventoux	1900	248																						
Puy de Dôme	1467	246																						
Izana	2367	401	20	009X0	04600	XXX40	10106																	

yy = Datum G_1G_1 = Uhrzeit (DGZ)

Höhenwinde (dd vv)

dd = Windrichtung (N = 36) vv = Windgeschwindigkeit in km/Std

Ort	Hamburg	Kopenhagen	Gotenhafen	Wien	Kristiansand	Tilsit	Mailand	Bergen	Berlin	Blaavandshuk	Kristiansand	Krakau	Klagenfurt	Pilsen	Venedig
yyG_1G_1	28 15	28 14	28 16	28 17	28 17	28 16	28 16	29 05	29 05	29 05	29 05	29 04	29 05	29 05	29 05
17.0 km															
24.0 „															
16.0 „				14.0 04 80							17.5 24 110				14.3 32 40
13.0 „	12.6 26 90			9.9 23 120							23 40				32 40
11.0 „	27 60	12.2 28 80	34 110	8.8 23 140	10.4 21 90	10.8 34 100	04 130		10.5 22 70	23 80	23 70	10.5 34 20	9.6 23 70	20 60	32 40
9.4 „	26 50	28 60	35 100	8.3 23 90	21 160	36 110	02 120	23 100	22 70	22 90	21 100	33 20	7.7 04 50	23 50	35 40
7.0 „	25 60	28 50	34 80	33 20	23 70	34 80	03 90	23 130	23 70	23 90	21 90	21 40	6.4 24 40	20 40	34 40
5.3 „	26 50	27 50	34 40	26 50	24 60	35 40	03 70	22 110	23 40	23 80	22 60	17 30	23 30	22 30	18 20
4.0 „	25 50	24 50	28 40	25 30	23 70	29 30	02 20	22 70	24 30	22 70	24 60	22 10	22 20	23 30	25 20
3.0 „	23 60	23 50	36 30	11 40	21 70	28 30	02 40	22 70	23 50	22 70	24 50	23 20	20 20	21 30	24 20
2.0 „	22 70	21 60	35 30	09 40	20 80	26 20	02 10	22 60	20 60	24 40	25 30	14 40	20 05	18 20	19 40
1.3 „	•	19 60	21 30	15 20	18 50	34 20	34 10	22 40	20 70	25 40	27 30	12 50	20 00	24 30	06 20
0.8 „	21 50	19 60	19 20	03 20	18 50	21 20	26 10	21 30	21 50	28 20	28 20	12 40	00 00	22 10	04 30
0.3 „	0.6 12 40	18 50	20 30	03 40	18 70	19 30	23 40	21 40	24 30	24 05	29 24	12 30	00 00	23 15	07 90

Ort	Leeuwarden	Guernsey	Emden	Klagenfurt	Swinemünde	Krakau	Pilsen	Siegen	Berlin	Pillau
yyG_1G_1	28 14	28 13	28 17	28 17	28 16	28 16	28 17	28 17	28 17	28 15
7.0 km	35 40	27 120	6.8 23 100	24 30	30 50	30 40	02 40	24 60	32 40	35 120
5.3 „	24 40	26 80	6.4 23 100	24 30	28 40	29 80	02 30	24 30	30 40	32 40
4.0 „	24 80	18 96	5.3 25 60	22 30	26 40	31 50	36 20	26 20	26 30	29 30
3.0 „	25 70	27 130	4.0 25 70	20 20	24 50	03 30	20 20	35 70	23 40	28 30
2.0 „	24 80	26 60	23 80	11 20	22 50	08 30	15 20	23 50	21 50	27 30
0.8 „	22 90	29 70	21 90	24 05	20 60	03 40	12 20	19 40	20 40	27 30

Ort	Erfurt	Kopenhagen	Leeuwarden	Litzmannstadt	Libau	Emden	Drontheim	Swinemünde	Gotenhafen	Mailand
yyG_1G_1	29 05	29 05	29 05	29 05	29 04	29 05	29 05	29 05	29 04	29 04
7.0 km	23 30	33 80	25 60	23 30	18 50	26 50	6.9 19 120	6.8 23 80	24 50	33 50
5.3 „	22 50	33 50	25 80	22 20	26 50	26 50	19 110	23 60	24 50	33 40
4.0 „	25 40	24 40	25 60	24 10	25 40	25 50	18 40	23 50	32 40	33 40
3.0 „	25 40	26 40	25 50	24 10	24 30	29 50	24 20	24 40	21 30	34 20
2.0 „	25 30	24 40	25 40	22 10	23 40	35 60	23 30	24 40	20 50	34 20
0.8 „	22 60	30 50	29 40	26 20	30 40	29 30	22 50	20 30	18 40	24 30

Wolkenmessungen

C = Wolkenart
vv = km/std.
dd = Zugr. 36 = N

Ort	
yyG_1G_1	
C u. Höhe	
dd vv	
Ort	
yyG_1G_1	
C u. Höhe	
dd vv	
Ort	
yyG_1G_1	
C u. Höhe	
dd vv	

Piloten Vortag

Piloten heute

Täglicher Wetterbericht

des Deutschen Reichswetterdienstes
Herausgegeben von der Deutschen Seewarte
Verlagsort Hamburg

Jahrgang: 69 Nr. 335

Seite 1

Donnerstag, den 30. November 1944

Erläuterung: Die Beobachtungen sind sämtlich in der Form der 1935 in Warschau beschlossenen Einheitsschlüssel wiedergegeben. Kurze Erläuterungen zu den einzelnen Ziffern werden zu Beginn jedes Vierteljahres beigegeben. Ausführlich finden sie sich in „Anweisung zur Verzifferung von Wettermeldungen", herausgegeben vom Reichsluftfahrtministerium. Alle Zeitangaben in DGZ.

Deutschland			Gestern 14 Uhr					Gestern 19 Uhr						Heute 2 Uhr					Heute 8 Uhr					
Stationen: Küstenorte o	Höhe m	JJJ	CC	wwVhN	DDFWN	PPPTT	UCapp	CC	wwVhN	DDFWN	PPPTT	UCapp	RR TxTn/SVg E	CC	wwVhN	DDFWN	PPPTT	UCapp	CC	wwVhN	DDFWN	PPPTT	UCapp	RR TxTn/SVg E
mburg-Fu.	18	403	5x	42415	22167	17907	0x202	00	47190	20200	20903	00208	01081	5X	05437	18347	22304	0x304	5x	05305	18448	23805	0x202	00020
nsburg/Fgh.	41	400	50	05753	24363	16308	80306												xx	48109	18449	21705	0x302	92030
i	28	460	53	42554	20346	17006	0x305	00	05590	20340	19805	90208	02071	XX	46409	18449	22705	9x308	XX	44009	18549	22304	0x302	00091
nemünde o	1	406	5x	62428	16468	18102	9x301	Xx	48309	20259	19605	9x304	01131	XX	46409	22349	22705	9x308	5x	05528	18348	23103	00300	00460
kona o	1	464	5x	61438	16668	18402	8x301	xx	57209	16449	18803	0x302	01221	XX	46409	20349	24304	0x307	5x	41528	20348	23207	0x304	97451
sterland	16	461	50	07743	22223	15908	80206	50	05640	22223	18007	10208	00090	50	05643	20403	19805	00203	5X	61657	18261	19807	0x306	92057
lgoland o	50	465	20	10843	26403	17708	80306	50	05744	22404	19108	90266	·	55	05627	22631	21107	0x402	5X	22635	32528	21307	0x301	97464
rkum o	6	401	00	05690	20400	19407	90307	00	05690	18400	21306	00307	-	00	05690	18528	22506	07302	57	57257	18568	22606	0x302	01221
emen	4	442						00	05690	22220	21304	00204	·	5x	45128	20348	23404	0x200	5x	62288	22448	23404	0x403	93011
rdhorn	22	402												XX	46209	20249	24004	0x301						
tmold	178	187						5X	05528	24228	23105	9x305	02061											
nnover	51	421						60	08352	22324	22564	90310	-	50	05356	22246	24704	00304	54	08355	18127	25403	0x202	00020
gdeburg	45	408	5x	62438	14268	11903	9x402	5X	08328	24268	19705	9x207	02051	50	05565	20326	24904	9x300	53	08464	14325	24600	90303	00000
ssen	123	437																						
h	48	436						45	47062	20044	24702	02210	-						5X	05664	12228	27402	00304	00040
chen	202	407																						
ier	265	049	xx	48109	20149	23404	0x203	XX	46109	00049	25605	0x308	97051	XX	46309	00049	28004	0x103	XX	46009	20149	29303	0x303	97031
ssel	289	351						XX	48109	20259	24302	00309	01021	XX	59590	20149	27406	00302	XX	46109	18349	28501	0x305	00501
ankfurt/M.	111	412	5x	57228	20258	23103	0x202	XX	46109	20159	25604	0x309	97041	5x	46009	00049	28303	0x303	5x	44328	00048	29703	9x307	97011
arbrücken	189	441	5x	05528	00028	24005	9x205	XX	46309	00029	25505	0x205	92xx1	XX	44209	00049	28204	0x305	5X	08328	00078	29303	0x304	00xx1
imberg	315	426						5x	33228	00028	24803	0x404	01013	XX	44209	26149	28302	0x307	XX	44109	24149	30400	0x326	93001
nenbad	538	516																						
aßburg	151	219																						
blingen	427	443	5x	05657	16168	23802	9x001	5X	45338	00068	25702	0x402	01013	5X	45338	00048	27803	0x102	5X	05552	08146	30004	0x308	00011
iedrichshf.	400	444	5x	11548	00078	25563	7x201							5X	21558	00058	28302	9x302	5X	08452	00028	29303	0x407	-
ünchen	528	414	52	72655	16128	24803	7x703	5x	62548	20278	28101	9x203	93037	5x	57328	24268	27602	0x301	5X	47418	00048	29602	0x306	01511
nsbruck	573	507	52	08374	00028	26100	7x704							5x	45368	00048	29351	9x103	57	78464	00048	30350	9x304	00513
inemünde o	3	455	5x	62548	16458	20104	8x902	53	22435	18378	20801	9x303	02241	XX	46109	22249	23004	0x305	5x	08448	18332	25004	0x407	91140
ettin	1	404	51	05564	12538	21703	8x702	5X	69448	14328	23001	0x30x	01025	5x	52328	20268	23902	0x305	5x	05646	18258	25703	0x305	01000
row	70	450	xx	57309	18359	18802	0x701	XX	57209	20159	19803	0x403	96031	5x	05557	24127	22704	9x302	5x	05537	33328	24404	0x402	97031
slin	48	440	52	62457	14238	21101	9x702	5x	57228	18168	21802	0x403	03021	5x	05328	26158	24205	0x104	5x	05427	22128	26704	0x307	93021
hkeuditz	131	449	52	05564	14468	21003	9x901	5x	64328	20258	22902	0x207	95031	5x	05456	22326	25902	0x104	50	08353	18223	27201	00105	20010
furt	320	646	5x	01778	18328	19402	9x207	5x	21544	20248	24402	0x109	01021	5x	05548	00028	27500	0x302	5x	08464	20148	28601	0x304	00511
esden	230	410	52	05465	16328	22001	8x802	5x	52338	16278	23100	0x304	92011						5X	47238	16148	27702	0x207	93011
uen	449	458	5x	53448	18478	·	-	5x	21348	18258	-	·	·	5X	05548	00078	27352	0x204	5x	05458	18228	-	·	·
g	363	669	5x	05428	19248	25151	0x706	5x	74338	14278	25651	0x305	91517	5x	08338	24128	26900	0x302	5x	05448	22368	28701	9x307	01511
dweis	408	670	50	08344	20125	25652	96904	5x	64348	30262	25550	0x205	92011	52	52446	00058	26650	0x204	5x	43348	30158	28701	9x405	01507
nütz	263	676	57	44337	00048	26651	0x706							54	05443	00003	27751	00902	XX	48309	00009	28451	0x303	00523
ssau	302	865	5x	08438	00028	27353	0x300	5X	74338	00078	27550	0x204	93007						XX	44209	00049	29501	0x303	02507
lburg	434	508	07	05490	00027	25750	9x904	5x	62328	00068	26800	9x305	93011	5x	07328	12168	26101	9x301	5x	05538	12168	29402	9x205	04001
en	157	501	5x	08458	00048	26101	8x902	02	41390	00048	26301	0x300	00010	02	45390	00048	27201	0x307	52	08454	28148	28602	9x306	00000
z	334	505						5X	62358	02068	25702	0x303	02041	5x	45258	00048	27402	0x303	5X	47258	00048	27902	9x203	04338
genfurt	449	502	51	05664	00048	25202	7x805	57	05564	00028	25704	0x405	00026	54	41364	00046	26950	06001	5x	77338	00078	29150	0x401	94518
genwalde o	7	429	5X	03568	14318	22301	9x801	5X	03568	40128	21901	9x300	00050						5X	45168	00038	24002	9x407	22011
zig	15	405	5x	05638	16528	25500	2x703	5x	05735	49428	24301	8x500	00011	5X	03745	16328	24001	9x201	5X	08425	16258	24601	9x204	97001
nigsberg	20	422	5x	05648	14528	27850	8x704	5x	05638	12538	26300	9x805	00000	5x	51528	12528	25650	0x803	5x	68635	12458	25700	9x404	97500
mel o	3	447																	5X	03748	16428	26150	8x300	-
co	47	551	5x	05628	14428	25601	9x708	5x	05538	14338	24601	9x501	00020	5x	05528	14438	24602	9x702	5X	05448	00028	25201	0x204	00010
se	99	552	5x	05638	14328	23501	9x807	5x	05538	16438	23401	9x604	00010	5x	78318	20248	23800	0x301						
nberg/Schi	148	420	01	05695	14226	22700	96907	5x	05558	12228	23150	9x403	00003	XX	77209	16179	24301	0x303	5x	45338	22148	26302	0x207	01503
eslau	117	411	54	05433	12425	23700	90806	00	08490	16220	33300	80400	00010	02	24478	00078	35000	9x102	XX	46209	22359	26902	0x308	91521
ewitz	255	454	05	05595	12325	25101	90705	5x	08477	16327	25002	9x200	00020	03	05490	20213	25500	80001	07	08491	00027	27300	9x206	00513
rschau	107	556																						
lystok	135	555																						
zmannstadt	176	557	5x	05638	12328	26150	9x705	5x	05538	12428	25101	0x501	00013	50	05564	11124	25001	00902	XX	48109	20129	26300	0x304	00513
blin	203	559																						
kau	216	561	50	05643	08223	25703	80703	5X	05477	08227	25601	0x101	00030	5X	05438	00028	25702	0x203	54	08375	24326	27001	9x406	00010
mberg	330	571																						

Bergstationen:	Höhe m	JJJ	CC	wwVhN	DDFWN	PPPTT	UCapp	CC	wwVhN	DDFWN	PPPTT	UCapp	RRTTE	CC	wwVhN	DDFWN	PPPTT	UCapp	CC	wwVhN	DDFWN	PPPTT	UCapp	RRTTE
nnblick	3106	503	52	028x4	24227	94158	8x913	XX	77309	32249	94159	9x300	91589	XX	76409	32479	94259	9x902						
gspitze	2962	416	XX	77009	28379	07357	0x400							XX	77009	32279	09058	0x201	00	01990	18171	09459	81202	03599
bitz Kogel	2397	506	XX	46009	X8349	62252	8x805	XX	44109	08149	62254	0x702	00xx9	04	02890	00045	62757	72300	XX	77009	32349	63455	0x403	97xx9
hneekoppe	1602	428	04	04892	18524	37052	36202	04	04794	24524	36753	90300	00518	XX	77109	59679	37653	0x302	XX	46104	26579	39955	0x411	01559
arkogel	1577	862	07	02990	00015	42351	50300	02	02790	00027	42552	xx301	xx009						XX	46009	00079	44653	0x303	04539
ldberg/Sch	1493	427	XX	46009	26349	52000	0x304	XX	46109	28349	53250	0x203	00008	5X	03838	30278	54452	0x302	50	02846	04146	55454	90304	00548
höckl	1446	511	XX	03838	16228	98550	9x802	XX	47009	16249	58252	0x803	98014	57	02844	16226	59152	40303	XX	97309	28279	60353	0x203	04538
nzer	1214	519						XX	77209	16479	80854	0x203	99527	XX	46209	26249	82654	0x203	XX	44309	28249	34352	0x306	01547
htelberg	1213	419	XX	77009	57679	68153	0x803	XX	46009	59479	77162	0x303	97527	XX	46009	26349	81752	0x305	XX	49109	26349	83254	0x305	00547
msgrinde	1166	561						XX	46009	22179	88450	0x306	02008	50	43346	24146	89651	0x301	5X	04658	30248	91651	9x304	00538
ocken	1141	418	XX	57009	26549	86650	8x203	XX	46009	28749	88352	8x205	93508						XX	45209	24649	91552	0x302	00538
sserkuppe	923	423						XX	46009	24269	13550	00307	93504						XX	46009	32549	16751	0x302	00524
ssberg	915	445	XX	46109	18649	09152	0x305	XX	46109	22559	10651	0x302	04008	XX	48109	24579	13551	0x401	XX	46109	26549	14552	0x303	97528
hler Asten	840	417						XX	46009	24349	20x00	00305	01007	XX	46009	24449	22450	00302	XX	46009	22449	23150	0x303	00518
dberg/Ts.	801	424	XX	46009	30469	25900	0x304	XX	46009	28549	28601	0x309	02016	XX	46009	28349	30400	0x103	XX	46009	26249	34551	0x308	-
lmit	673	397	XX	44109	22569	40703	0x307	XX	44109	28349	42902	0x208	04036	5x	05657	00047	45203	9x303	XX	46209	14249	46322	0x302	00011

Berichtigungen

Sämtliche Karten des „Täglich
weiteres nach der von der Ze
gezeichnet. (Erlaß RLM. LS

Wetterlage von gestern: *Mittwoch, 29. Nov. 1944.*

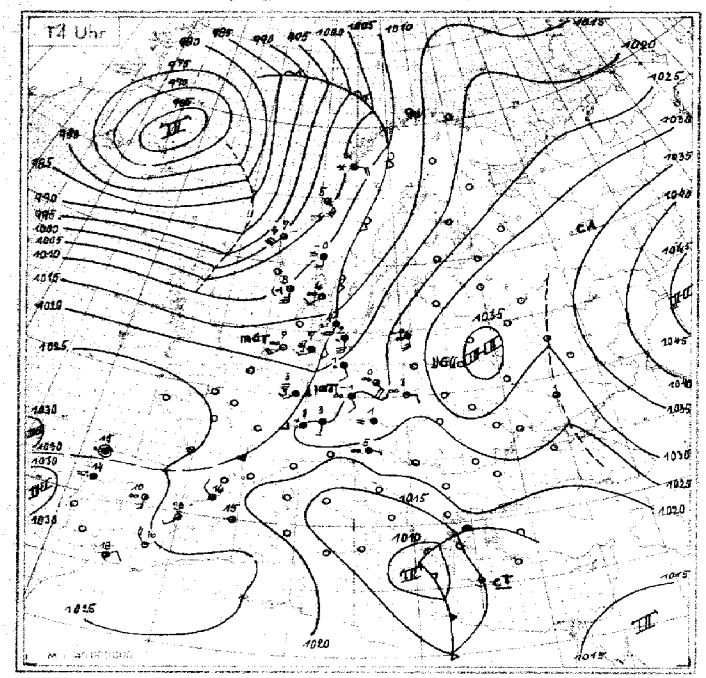

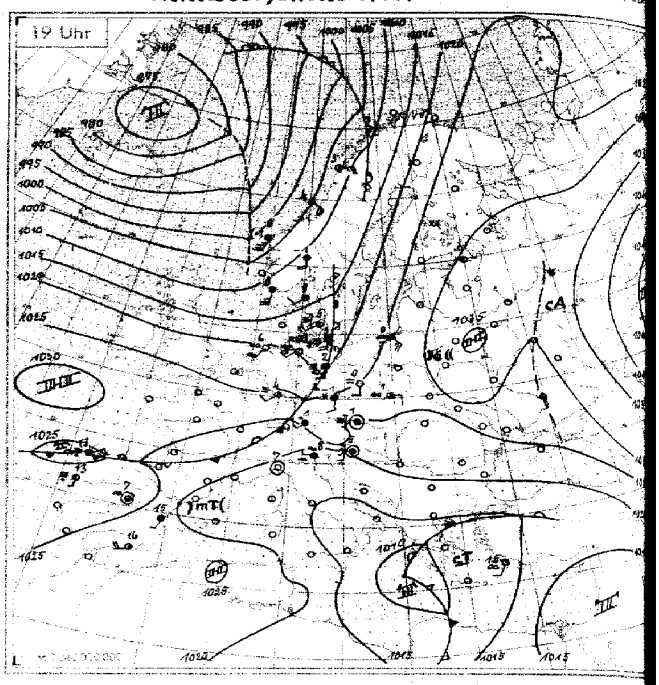

Wetterlage von heute nacht: *Donnerstag, 30. November 1944.*

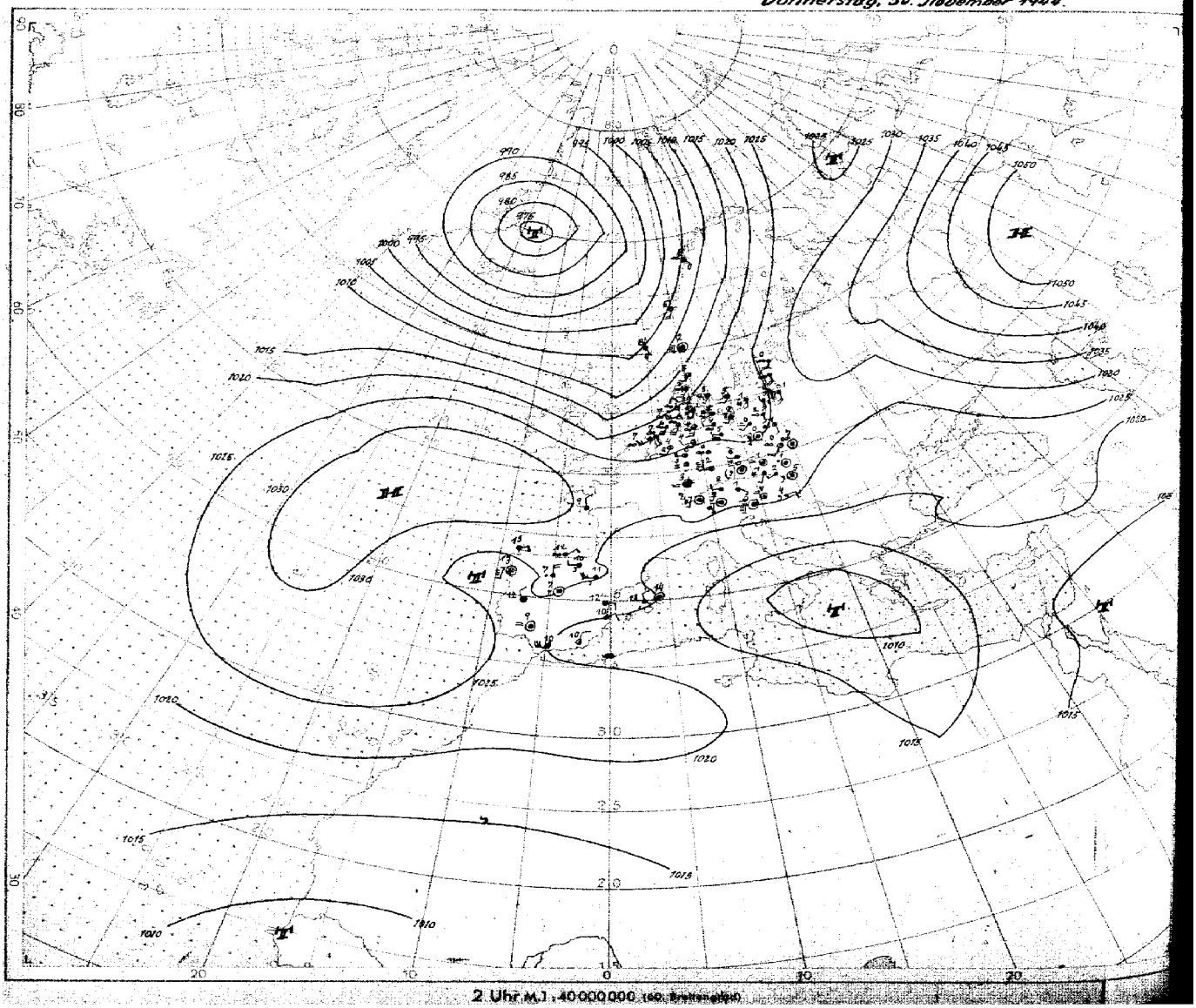

2 Uhr M.J. 40000000 (ca. Breitenkreise)

Höhen-Aufstiege

1. Teil

Donnerstag den 30. November 1944

Kenngruppe: III 66 $H_0 H_0 E_a T_t T_t$

Schlüssel: $Q_c Q_c Q_c Q_c E_a$ $s_n s_n s_n$ 66 $H_{a_1} H_{a_2} H_{a_3} H_{r_1} H_{r_2}$ $H_{a_3} H_{a_4} H_{r_1} H_{r_2} T_{a_3}$

$Q_c L L_{tt}$ $w_w P P$ 66

Hauptisobarenflächen $H_{a_0} H_{a_1} T_{a_1} T_{a_2} U_{a_2}$ $H_{a_3} H_{a_4} T_{a_3} T_{a_4} U_{a_4}$ $H_{a_5} H_{a_6} T_{a_5} T_{a_6} U_{a_6}$ ..... $H_{a_7} H_{a_8} T_{a_7} T_{a_8} U_{a_8}$

Markante Punkte $P_1 P_1 TTU_1$ $P_2 P_2 TTU_2$ .....

Pseudopot. Temperatur $9Q_c Q_c Q_c Q_c$ $Q_c Q_c Q_c Q_c Q_c$ $Q_c Q_c Q_c Q_c Q_c$ IIIPiPi

	Ort (Kennziffer / Höhe)	Bordeaux 739	Bodö 910	Bergen 1000	Kjeller 1041	58 N 22 E	Hannover 1100	Bad Lands-berg 1164	Kopenhagen 1181	Wilhelmshaven 1473	Ter-dausen 1519	Nest Warnow 1565	Swinemünde 1605	Celle 1652	Emden 1674	Emden 1784	Neu-münster 1790	Neu-münster 1810	Helder 1941	Helder 1941	La Rochelle 2050	Cherbourg 2055	Brest 2060	Lorient 1698	St. Brieuc 1915	Paris 2115	Nürnberg 1041	Stuttgart 1082	58 N 24 E	Frankfurt 1419	Erfurt 1548	Berlin 1640	Neuruppin 1715	Lindenberg 1775
		$w_w Q_c Q_c$																															
00 TT	41																																
00 TT	96																																
00 TT	225																																
00 TT	300																																
00 TT	400																																
00 TT	500																																
00 TT	600																																
00 TT	700																																
00 TT	800																																
00 TT	900																																
00	950																																
00 TT	Boden																																
	41																																
	96																																
	225																																
	300																																
	400																																
	500																																
	600																																
	700																																
	800																																
	900																																
	1000																																
	41/96																																
	96/225																																
	225/500																																
	500/1000																																

Markante Punkte

	Ort (Kennziffer / Höhe)	Belgrad 701	Bukarest 575	Konstanza 582 12 m		Saloniki 721 1 m		Rom 592 3 m			Athen 730 100 m	Kassa 734 14 m	Rhodos 698 88 m																				
		$w_w Q_c Q_c$																															
00 TT	41																																
00 TT	96																																
00 TT	225																																
00 TT	300																																
00 TT	400																																
00 TT	500																																
00 TT	600																																
00 TT	700																																
00 TT	800																																
00 TT	900																																
00	950																																
00 TT	Boden																																
	41																																
	96																																
	225																																
	300																																
	400																																
	500																																
	600																																
	700																																
	800																																
	900																																
	1000																																
	41/96																																
	96/225																																
	225/500																																
	500/1000																																

Markante Punkte

	Ort (Kennziffer / Höhe)	Konstanza 582 12 m	Malta 693	Ajaccio 691	Sfax 734	Friedrichshafen 592	München 618 1526 m	Klagenfurt 508	R.T. Wien 504 157 m	Arnkau 5361			Minsk 867	Litz Insing 1000	Breslau 445 120 m
		$w_w Q_c Q_c$													
00 TT	41														
00 TT	96														
00 TT	225														
00 TT	300														
00 TT	400														
00 TT	500														
00 TT	600														
00 TT	700														
00 TT	800														
00 TT	900														
00	950														
00 TT	Boden														
	41														
	96														
	225														
	300														
	400														
	500														
	600														
	700														
	800														
	900														
	1000														
	41/96														
	96/225														
	225/500														
	500/1000														

Markante Punkte

Klartexte (gemeldet):

Hamburg:

München: 1. Regen, Tb wenig gerecht, Hb 0,1-0,5 %, anfangs Cu, dann Sc 2-4 u. 5-6 km, Lb gegen Ende, dann Sc 1-2 km, Cu 1 km.

Münster:

Neuruppin: = mit 9 100 1,7-3,0, 10/10 St 0,05, 1,9 Sha St, Sc 1,2-2,8, 9/10 Cu 2,8-3,0 Rb/Sc, (7 5,0-8,0, tw. Raum Frei.

Wien:

Frankfurt:

Paris:

Lindenberg: Drachenabstieg: Hb 0 Re, Sc 1,5, sicht 6 km.

Breslau:

Vortag

Vortag

Karten vom Frühtermin

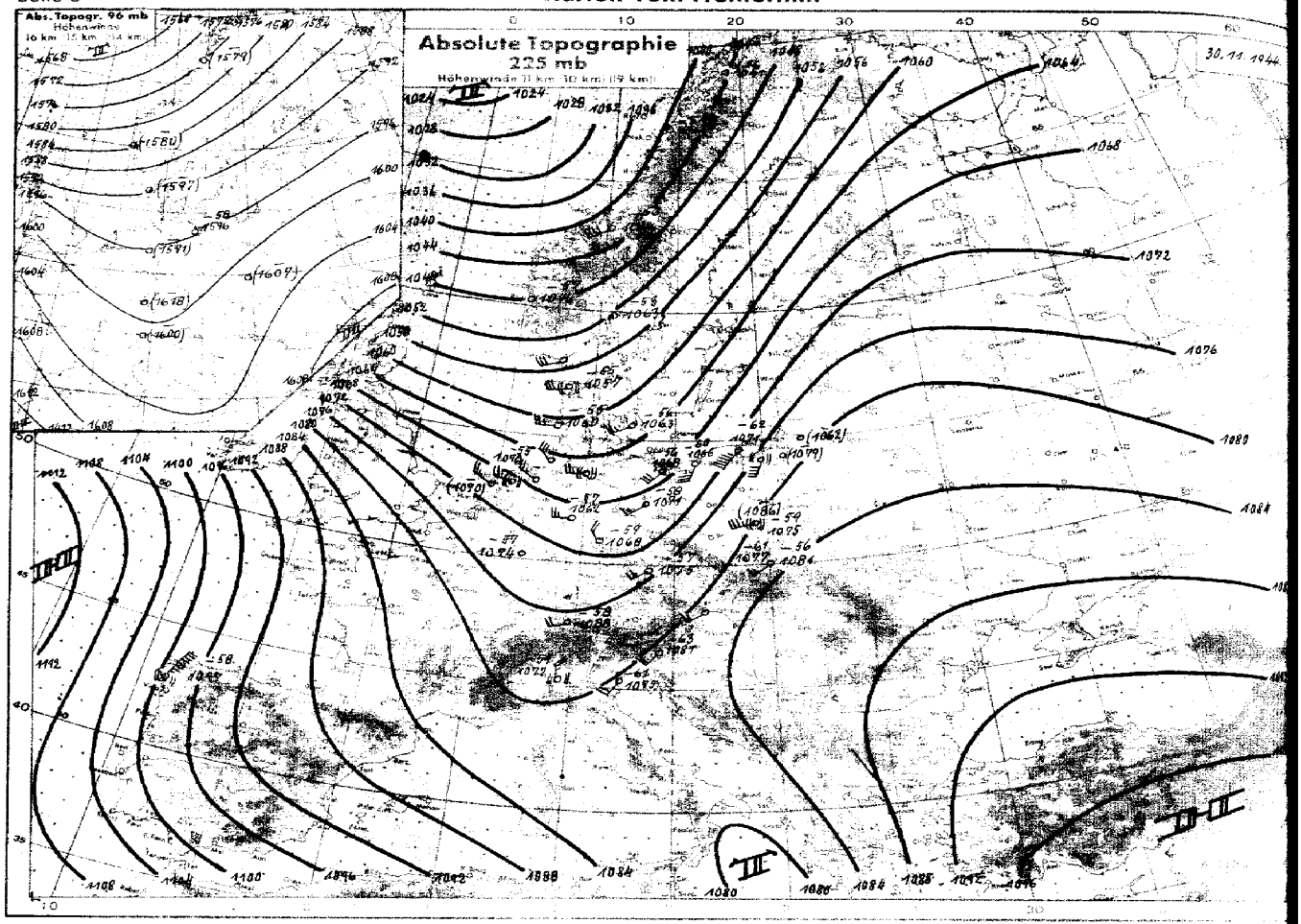

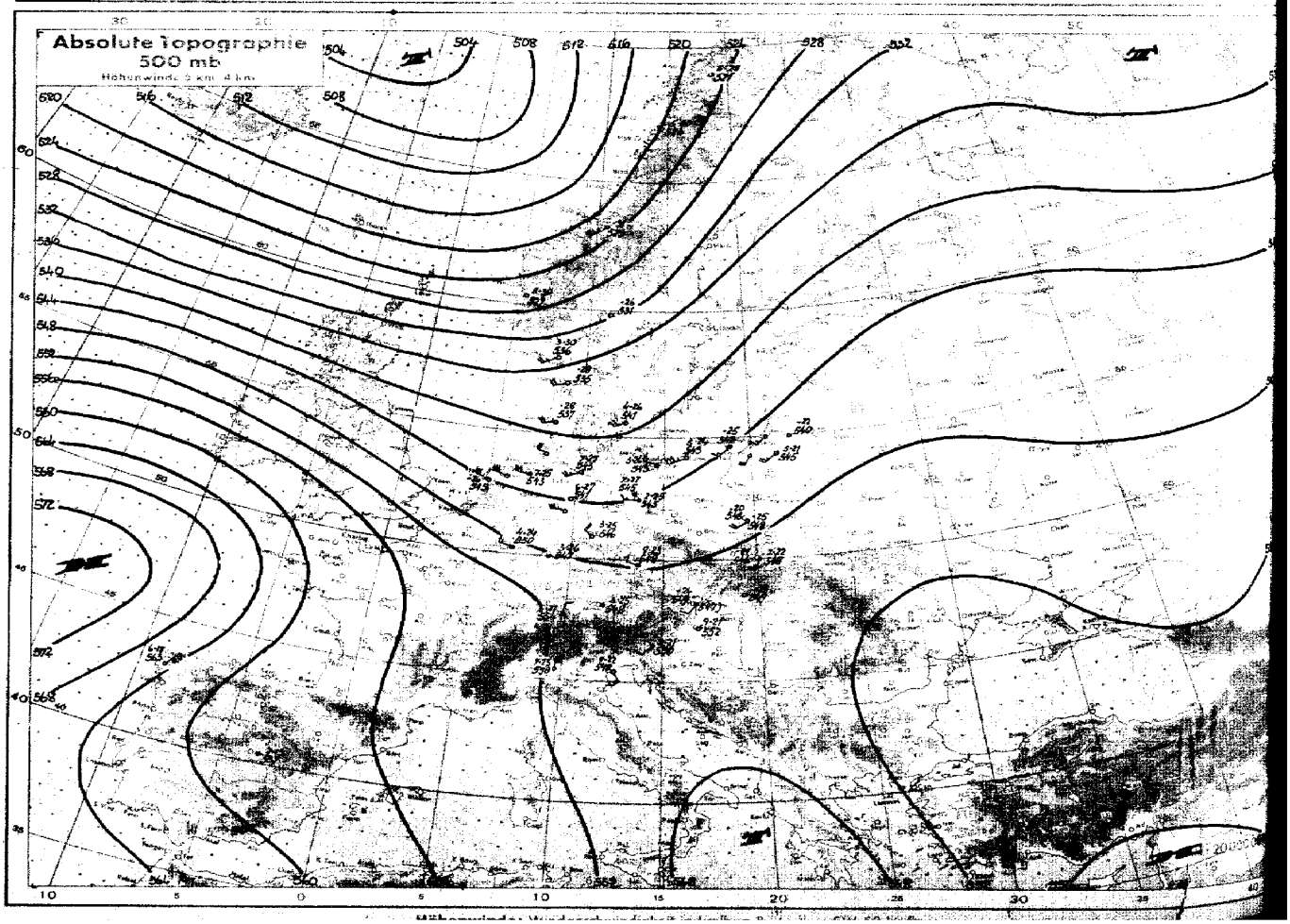

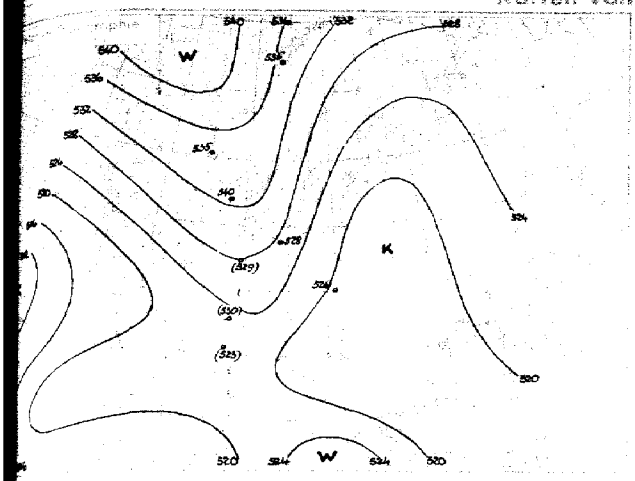
W
K
W

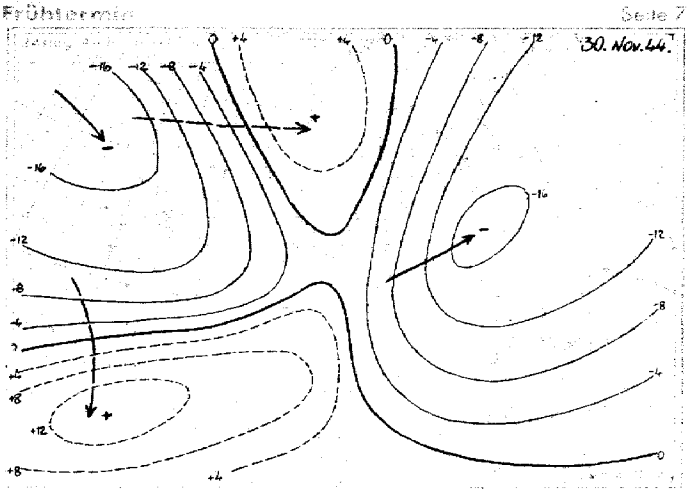
30. Nov. 44.

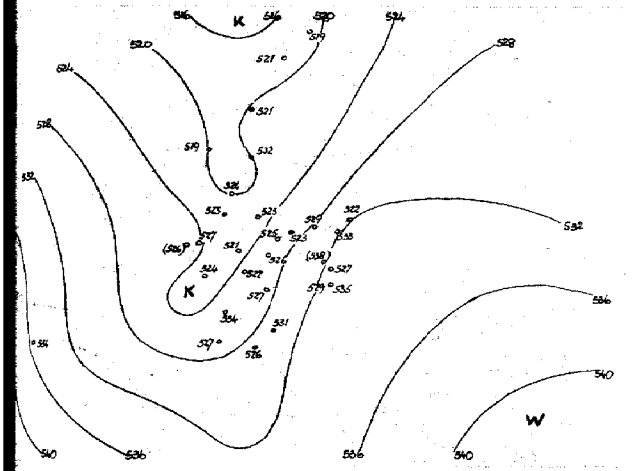
K
K
W

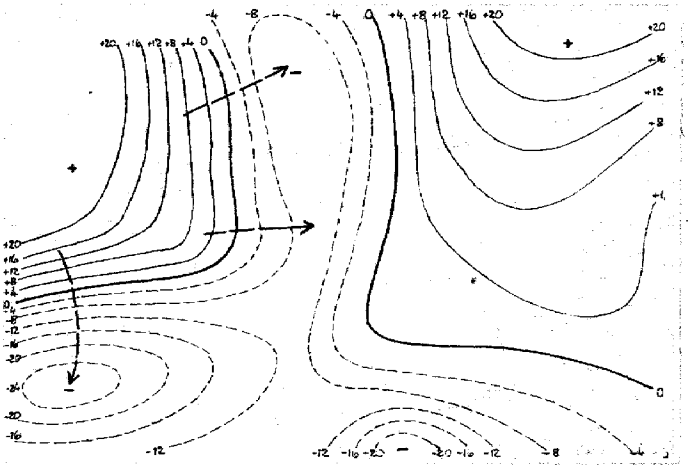

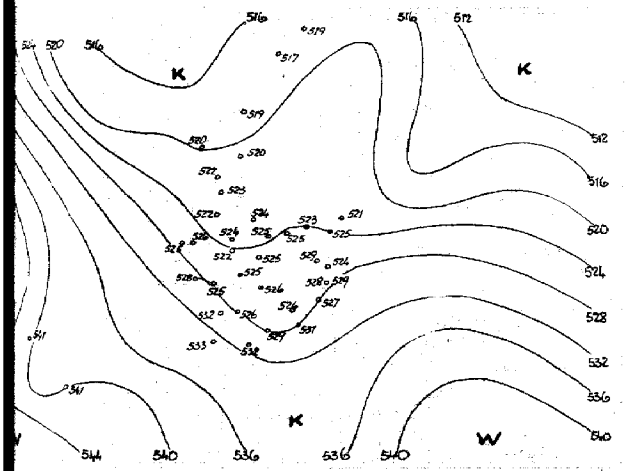
K
K
K
W

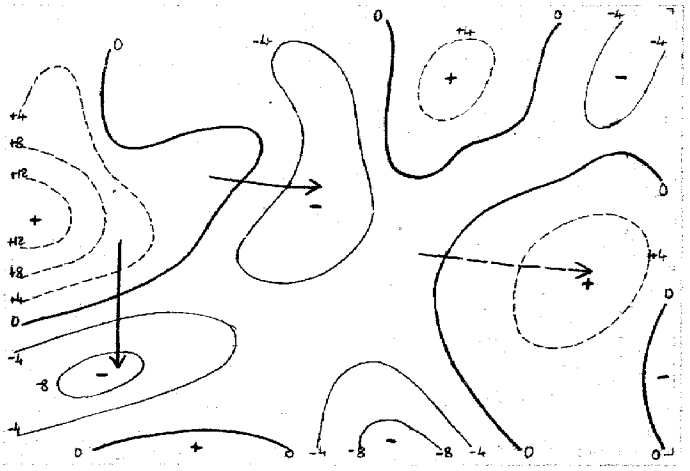

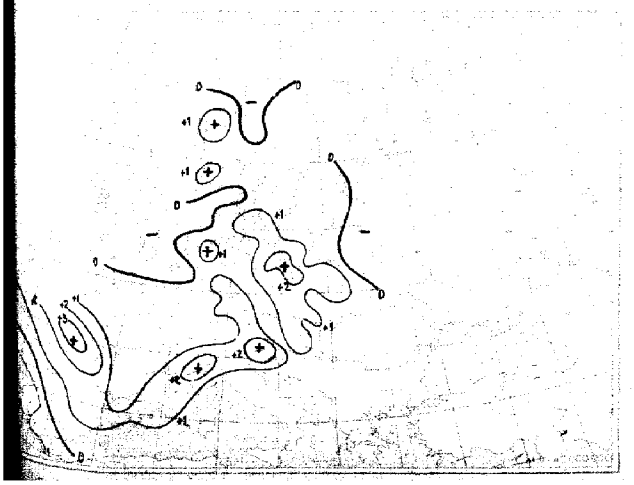

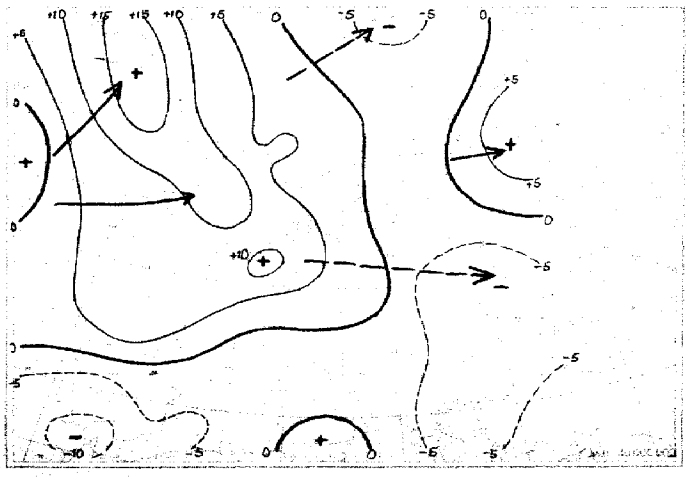

Nr. 335

Höhen-Aufstiege

2. Teil

Donnerstag, den 30. November 1944

Seite 8

Oberer Teil: $\overset{U}{OO}TT$ = Relative Feuchte in 10%, darunter Pseudopot. Temperatur in °C und wahre Temp. (°C) an den Hauptisobarenflächen.
Mittlerer Teil: $H_a H_a H_a$ = Höhen der Hauptisobarenflächen in dyn. Dekametern.
$H_r H_r H_r$ = Abstand zwischen 500 u. 1000, 225 u. 500, 96 u. 225, 41 u. 26 mb-Fläche.
Unterer Teil: $P_t P_t TT U_t$ = Druck, Temperatur und Feuchte an den markanten Punkten.

yy = Datum
$G_1 G_2$ = Uhrzeit (0, 6, 7)

Klammern zeigen an, daß der Wert durch Verlängerung der Zustandskurve ergänzt ist.

	Ort (Kennziffer, Höhe)	Bardufoss 751	Tromsø 008 102 m	Bodø 010 75 m	Rovaniemi 007 80 m	Alakurtti 111	Kestenki 367 120 m	Vaasa 460	Drontheim 017 50 m	Bergen 022 66 m	Kjeller 041	Kristiansand 032 39 m	Hässleholm 183 97 m	Kopenhagen 181	Blaavandshuk 184
	yy $G_1 G_2$	30 05		30 05					30 05	30 05	30 05	30 05	30 05	30 05	30 05
$\overset{U}{OO}TT$	41	.		-					.	.	.	-	.	-	.
$\overset{U}{OO}TT$	96			-					.	.	.	.	.	.	.
$\overset{U}{OO}TT$	225	-56		-54					-56	-57	-53	-	-55	-56	-55
$\overset{U}{OO}TT$	300	-54		-49					-51	-51	-45	-	-51	-51	-52
$\overset{U}{OO}TT$	400	^{5}-41		-41					-40	-42	-35	-42	-40	^{4}-35	-37
$\overset{U}{OO}TT$	500	^{5}27-28		^{5}24-30					24-31	^{8}25-30	-26	^{3}-30	28-29	^{4}25-26	-28
$\overset{U}{OO}TT$	600	^{7}21-21		^{7}20-22					^{9}21-21	^{9}23-20	-20	-20	27-19	^{5}27-17	^{9}23-20
$\overset{U}{OO}TT$	700	^{7}22-13		^{8}18-13					23-14	-12	-14	-11	25-10	^{7}21-12	^{0}22-12
$\overset{U}{OO}TT$	800	^{9}15-9		^{6}15-7					20-4	-6	^{9}19-6	-4	-5	^{9}23-6	^{0}22-5
$\overset{U}{OO}TT$	900	^{7}13-2		^{4}14+1					16+1	+0	^{0}19+0	+1	+0	^{0}24+2	^{0}21+1
OO	950	15		12					14	.	16	-	20	25	23
OOT_tT_t	Boden	12-2		9-5					11-4	22+6	14+1	35+6	18+5	18+5	21+7
$H_a H_a H_a$	41	.		-					.	.	-	-	.	-	-
$H_a H_a H_a$	96	-		(1579)					-	(1580)	.	.	(1597)	.	.
$H_a H_a H_a$	225	1041		1044					1044	1046	1063	-	1067	1063	1060
$H_a H_a H_a$	300	861		863					863	865	879	-	876	883	879
$H_a H_a H_a$	400	674		675					675	678	686	688	689	694	691
$H_a H_a H_a$	500	521		523					523	527	531	536	535	541	537
$H_a H_a H_a$	600	391		394					394	397	400	406	405	409	406
$H_a H_a H_a$	700	278		280					280	283	287	292	290	294	292
$H_a H_a H_a$	800	177		179					179	182	186	190	188	193	191
$H_a H_a H_a$	900	86		89					87	91	94	98	97	101	99
$H_a H_a H_a$	1000	2.6		5.5					3.7	6.5	11.0	14.2	12.7	16.7	14.4
$H_r H_r$	41/96	.		-						-	.	-		.	.
$H_r H_r$	96/225	.		(535)					.	(535)	.	.	(540)	.	.
$H_r H_r$	225/500	519		521					521	519	532	-	524	523	523
$H_r H_r$	500/1000	514		517					519	520	520	522	523	524	522
$P_t P_t TT U_t$	Markante Punkte	.		\					-	.	.	.	12991	.	.
		.		.					-	.	.	.	14541	-	.
		.		.					.	-	.	.	15521	.	.
		.		.						11331	.	.	20551	.	.
		.		13551						12541	.	.	26551	.	.
		.		17561					17551	17521	.	.	33991	.	.
		.		19561					20541	21571	.	.	47801	23561	27551
		.		27561					24571	33991	.	38941	53761	26551	26551
		27561		35971					43381	42911	76541	75571	65648	57684	33991
		77529		71576					82535	67640	84531	83521	87051	74578	65659
		90037		83577					85511	81561	73591	96521	89061	94050	96050
		99037		00036					00046	01085	99020	01060	01050	02050	02070

	Ort (Kennziffer, Höhe)	Aasenakli 810 72 m	Kraasnward 845 80 m	Schimsk 356	Riga 470 14 m	Gerdauen 547	Bolenhafen 550 3 m	Swinemünde 455	West (Pomm.) 264	Hamburg 482 12 m	Celle 182	Emden 164 1 m	Leeuwarden 270	Helder 291		Calais 208 26 m	Le Havre 980 119 m	Cherbourg 205 112 m	Brest-Chateau 220 30 m	St. Nazaire	El...
	yy $G_1 G_2$					30 05	30 04	30 05	30 04	30 07	30 05		30 05	30 04							30 04
$\overset{U}{OO}TT$	41					-	-	-	.	.	-		.	-							.
$\overset{U}{OO}TT$	96					-		.98	.	.	-		.	-							.
$\overset{U}{OO}TT$	225					.	-62	-56	-60	.	-57		-55	-							-58
$\overset{U}{OO}TT$	300					-47	-48	-50	-51	.	-54		^{4}-48	-49							-49
$\overset{U}{OO}TT$	400					^{4}-30	-35	-39	^{5}-37		-39		^{5}-38	-47							-31
$\overset{U}{OO}TT$	500					^{5}37-21	-25	^{3}30-26	^{5}-24	^{7}29-27	^{6}29-27		^{7}32-25	-26							33-18
$\overset{U}{OO}TT$	600					^{7}27-17	-16	^{3}27-16	^{6}28-16	^{9}29-16	^{6}28-17		^{8}27-17	-17							33-11
$\overset{U}{OO}TT$	700					^{8}19-7	-9	-9	^{8}27-8	^{5}22-10	22-18		^{8}25-9	^{9}25-10							30-1
$\overset{U}{OO}TT$	800					^{8}21-4	-5	-6	^{0}25-3	^{9}17-7	-8		^{9}31-5	-5							^{4}31+5
$\overset{U}{OO}TT$	900					^{8}12-3	-4	^{0}16-1	^{0}19+0	^{7}18+1	16-1		^{8}21+2	^{9}23+2							-1
OO	950					8	-	20	16	20	15		22	.							20
OOT_tT_t	Boden					7-2	9-0	15+4	9+1	15+4	16+4		19+6	21+7							31+10
$H_a H_a H_a$	41					-	-	(2120)	.	.	-		.	.							.
$H_a H_a H_a$	96					-	.	1596		-	(1591)		-	-							.
$H_a H_a H_a$	225					(1079)	1071	1068	1066	.	1062		1070	(1070)							1097
$H_a H_a H_a$	300					878	891	887	887	.	882		888	889							915
$H_a H_a H_a$	400					704	699	698	698	.	695		698	699							722
$H_a H_a H_a$	500					545	542	543	543	543	541		543	545							563
$H_a H_a H_a$	600					413	410	411	411	411	409		411	416							427
$H_a H_a H_a$	700					297	294	295	296	296	294		296	298							308
$H_a H_a H_a$	800					194	192	193	193	194	193		194	196							202
$H_a H_a H_a$	900					102	101	105	101	103	102		102	104							107
$H_a H_a H_a$	1000					20	19.0	18.1	18.2	18.6	19.1		17.3	20.1							22.0
$H_r H_r$	41/96					.	-	(524)	-	.	-		.	.							.
$H_r H_r$	96/225					-	-	528	.	.	(529)		-	-							.
$H_r H_r$	225/500					(533)	529	525	523	.	521		527	(526)							534
$H_r H_r$	500/1000					525	523	525	525	524	522		526	525							541
$P_t P_t TT U_t$	Markante Punkte					-	-	.	-	.	14561		.	.							.
					.	.	-			.	19591		-	.							.
						.	23621	06601	-	50777	29541		.	.							.
						24591	26561	08571	-	55708	46824		.	-							8651
						34961	34921	11571	23601	74584	53728		-	-							4675
						57696	57681	21571	27561	77376	62656		-	.							5463
						73548	63651	28531	73579	78599	67625		21551	23581							6459
						77538	82541	38911	45589	87516	76599		24551	32961							6653
						81558	86551	41881	85510	96040	79581		39895	45831							7804
						88518	89541	75571	95010	99030	95021		78568	73598							8507
						95538	94541	77571	99000	01041	96001		97078	78571							9306
						00509	02029	02040	02010	02040	01040		02060	02080							0115

Klartexte (heute):

Hamburg: 9/10 St 0.05-0.4, darüber einz. Quell.-2.0, 10/10 Sc 2.0-2.8, 4/10 ? 3.4-3.7 i. E., 1/10 Ac lent. >6 (6+), i. E. 7/10 As.

Münster:

Frankfurt: ≡³ - 0.15, 10/10 St 0.15-0.7, 9/10 Sc 1.0-1.4, ab 5.0 ≡ zuneh., 3/10 C, Ts > 6 (6+).

Neuruppin: 9/10 Sc 0.05-0.3, 3/10 As-Felder 5.4-5.6, darauf Rückstr. i.W. -3.5, 3/10 Ci >6 i.N. E.u.W., ≡³ 0.0-0.5, ≡² 0.5-1.0.

Lindenberg:

Breslau:

	Ort (Kennziffer, Höhe)	Madrid 353 667 m		Limoges 601		Nürnberg 641	Münster 087 62 m	Frankfurt 412 111 m	Erfurt 646 320 m	Berlin 440 57 m	Berlin 440 57 m	Neuruppin 214	Lindenberg 425 122 m	Breslau 411 120 m	Warschau 556 104 m	Minsk 867
	yy $G_1 G_2$	30 07				30 06	30 08	30 07	30 05	30 05		30 07	30 06			
$\overset{U}{OO}TT$	41	.				-	-	-	-	.		-	-			
$\overset{U}{OO}TT$	96	.				-	-	-	-	.		-	-			
$\overset{U}{OO}TT$	225	-				-57	-	-	-59	-58		-	-			
$\overset{U}{OO}TT$	300	-				-50	-	-	-51	-49		-	-			
$\overset{U}{OO}TT$	400	.				-37	[illegible]	-	-37	^{2}-36		-	-			
$\overset{U}{OO}TT$	500	^{2}45-13				^{4}22-14	-	^{3}29-26	^{3}32-23	^{2}36-25		^{7}30-27	-			
$\overset{U}{OO}TT$	600	^{4}40-8				^{4}31-13	^{8}29-16	^{2}27-15	^{4}30-15	^{3}27-16		^{5}29-15	.			
$\overset{U}{OO}TT$	700	^{7}39-[illegible]				^{2}27-7	^{0}28-10	^{2}22-8	^{5}26-8	^{3}23-8		^{2}21-9	^{2}22-9			
$\overset{U}{OO}TT$	800	^{6}32+2				^{9}20-5	^{0}23-5	^{6}21-3	^{7}26-5	^{5}16-4		^{5}17-5	^{6}19-5			
$\overset{U}{OO}TT$	900	^{8}32+8				^{0}23+2	^{5}21-1	^{9}15-2	^{9}18-1	^{8}17+0		^{2}16-1	^{0}20+0			
OO	950	32				14	20	14	16	16		16	18			
OOT_tT_t	Boden	32-8				12-0	16+4	12+2	12+0	14+4		15+3	16+3			
$H_a H_a H_a$	41	-				.	-	-	-	-		-	-			
$H_a H_a H_a$	96	-				-	-	-	-	-		-	-			
$H_a H_a H_a$	225	-				1074	-	-	1068	1071		-	-			
$H_a H_a H_a$	300	.				894	-	-	890	891		-	-			
$H_a H_a H_a$	400					705	-	-	707	700		-	-			
$H_a H_a H_a$	500	557				550	-	547	546	545		545	-			
$H_a H_a H_a$	600	422				416	412	415	416	413		413	.			
$H_a H_a H_a$	700	303				300	297	299	298	297		297	297			
$H_a H_a H_a$	800	195				197	195	196	195	195		195	195			
$H_a H_a H_a$	900	104				105	103	105	105	103		104	104			
$H_a H_a H_a$	1000	18.6				22.0	19.1	22.5	17.6	20.0		20.2	20.2			
$H_r H_r$	41/96	-				.	-	-	-	-		-	.			
$H_r H_r$	96/225	-				-	-	-	-	-		-	-			
$H_r H_r$	225/500	-				524	-	-	522	526		-	-			
$H_r H_r$	500/1000	545				528	-	525	525	525		525	-			
$P_t P_t TT U_t$	Markante Punkte	-				-	-	-	-	-		-	-			
		.				-	-	-	19581	-		-	-			
		-				-	-	-	23591	-		-	-			
		-				-	-	47504	26581	-		-	-			
		-				-	-	62632	42843	-		47766	-			
		-				-	-	64422	46603	17591		45788	-			
		-				20561	60468	75574	55693	24551		67592	-			
		-				25581	73579	83557	65615	77556		71592	-			
		54632				59734	75580	87540	77555	89016		91519	65612			
		75027				63635	95049	93509	83568	94010		97037	76562			
		78015				75536	98030	94570	93000	00040		99047	78575			
		95096				97500	02040	01020	99000	02040		02040	01030			

	Ort (Kennziffer, Höhe)	Keszthely 543	52 N 20 E	55 N 22 E	48 N 19 E	Litzmannstadt 557	Pilsen 666	bei Krakau 561	Krakau 561 216 m	Wien 501	Wien 501 157 m	Klagenfurt 502 454 m	München 414 525 m	bei Friedrichshafen 595		Marseille 231 9 m	Mailand 302	Venedig 312 13 m
	yy $G_1 G_2$	30 05	30 05	30 05	30 05	30 05	30 06	30 03	30 05	30 05	30 07	30 05	30 07	30 05			30 05	30 05
$\overset{U}{OO}TT$	41	-	-	-	-	-	-	-	-	-	-	-	-	-			-	-
$\overset{U}{OO}TT$	96	-	-	-	-	-	-	-	-	-	-	-	-	-			-	-
$\overset{U}{OO}TT$	225	-	-59	-	-	-	-57	-56	-61	-	-	-63	-	-58			-59	-61
$\overset{U}{OO}TT$	300	^{2}-47	-49	-53	-52	-47	-49	-46	-49	-51	.	-47	-	-46			-50	-51
$\overset{U}{OO}TT$	400	-33	-36	-36	-38	-32	^{4}-35	-32	^{6}-33	-36	-	-32	-	-32			-35	-35
$\overset{U}{OO}TT$	500	^{9}36-21	-25	-22	-23	-20	^{9}34-23	-21	^{7}36-22	-24	-	^{8}38-21	^{3}30-25	^{3}37-21			^{7}35-33	^{9}-22
$\overset{U}{OO}TT$	600	^{0}26-11	-19	-20	-12	^{6}34-13	^{8}29-15	-11	^{9}29-16	-16	^{9}32-15	^{7}34-12	^{4}26-15	^{3}33-12			^{7}33-14	-13
$\overset{U}{OO}TT$	700	^{4}32-5	-8	-10	-5	^{0}31-7	^{8}27-8	-4	^{0}31-7	-7	^{4}30-7	^{7}28-7	^{7}25-8	^{5}32-4			^{7}32-6	^{4}-6
$\overset{U}{OO}TT$	800	^{0}27-2	-2	-6	-1	^{9}28-2	^{9}21-5	-1	^{9}28-1	-2	^{0}25-3	^{8}21-4	^{8}12-5	^{0}28-2			^{7}32+2	^{6}23-2
$\overset{U}{OO}TT$	900	^{0}21+1	-1	-5	+2	^{0}18-1	^{8}17+0	+0	^{8}16-1	-1	^{0}18-1	^{8}16-1	^{9}18-1	^{0}24+2			^{6}27-7	^{7}23+5
OO	950	18	-	-	-	14	16	-	14	-	16	13	18	20			23	21
OOT_tT_t	Boden	18+5	-	-	-	10-1	13+1	-	12+1	10+0	10-0	12-2	18+2	17+1			18-2	20+3
$H_a H_a H_a$	41	-	-	-	-	-	-	-	-	-	-	-	-	-			-	-
$H_a H_a H_a$	96	-	-	-	-	-	-	(1607)	-	-	-	-	-	(1618)			(1600)	-
$H_a H_a H_a$	225	-	1075	(1062)	-	(1086)	1075	1081	1077	-	-	1081	-	1088			1077	1075
$H_a H_a H_a$	300	902	894	885	893	899	904	900	897	895	-	901	.	912			897	896
$H_a H_a H_a$	400	710	704	696	704	707	704	705	706	704	-	708	-	712			706	706
$H_a H_a H_a$	500	552	548	540	549	548	548	546	548	549	(547)	550	548	554			550	563
$H_a H_a H_a$	600	417	416	408	415	414	415	413	415	416	415	416	416	419			416	414
$H_a H_a H_a$	700	300	301	294	297	297	299	296	299	300	299	299	300	302			300	295
$H_a H_a H_a$	800	197	198	191	193	194	197	193	195	197	196	196	198	198			196	194
$H_a H_a H_a$	900	105	106	101	101	102	105	101	103	106	104	104	106	106			102	101
$H_a H_a H_a$	1000	20.6	23.7	19.3	22.1	19.1	21.7	17.6	20.8	22.6	21.4	21.5	22.5	22.2			17.0	16.5
$H_r H_r$	41/96	-	-	-	-	-	-	-	-	-	-	-	-	-			-	-
$H_r H_r$	96/225	-	-	-	-	-	-	(526)	-	-	-	-	-	(530)			(523)	-
$H_r H_r$	225/500	-	527	(522)	-	(538)	527	535	529	-	-	531	-	534			527	526
$H_r H_r$	500/1000	531	524	521	527	519	526	529	528	526	(526)	529	526	532			533	532
$P_t P_t TT U_t$	Markante Punkte	-	-	.	-	-	-	-	-	-	-	.	-	-			-	-
		-	-	-	-	-	-	13571	-	-	-	-	-	-			-	-
		-	-	-	-	-	-	15571	-	37891	-	-	.	-			-	-
		-	-	-	-	-	-	15601	18581	42341	-	-	-	-			-	-
		-	-	-	-	-	18561	18601	20621	51731	-	-	-	.			-	17577
		-	17641	25631	-	-	24571	34901	57668	56701	-	-	48763	-			11501	32461
		-	20631	57731	28641	-	28511	53681	65609	66601	54719	-	63634	-			26571	43617
		-	55641	77541	37931	-	32981	57681	75539	75541	68599	19641	73564	-			66608	55675
		-	76531	87531	63591	25551	67587	64601	85519	82511	85519	21641	76509	15561			85047	63601
		92020	85531	92541	71541	47731	73584	87511	87528	85331	87520	65597	82538	75540			95076	84077
		95010	95521	94561	96041	67589	96037	93011	94009	95011	00029	95009	88529	94040			99067	01091
		01050	01010	01520	00040	00504	95029	00019	00020	01014	01019	96519	96030	96020			00519	02078

Klartexte (heute):

München: ≡ 10/10 dichter St 0.1-2.6, ab 2.0 leicht geschichtet, > 2.6 wolk.

Wien:

Paris:

...den ab 1.1.1940 bis auf ...uppe verbreiteten Analyse ...vom 21.12.1939).

Wetterlage von heute morgen: *Donnerstag, 30. November 1944.* Seite 3

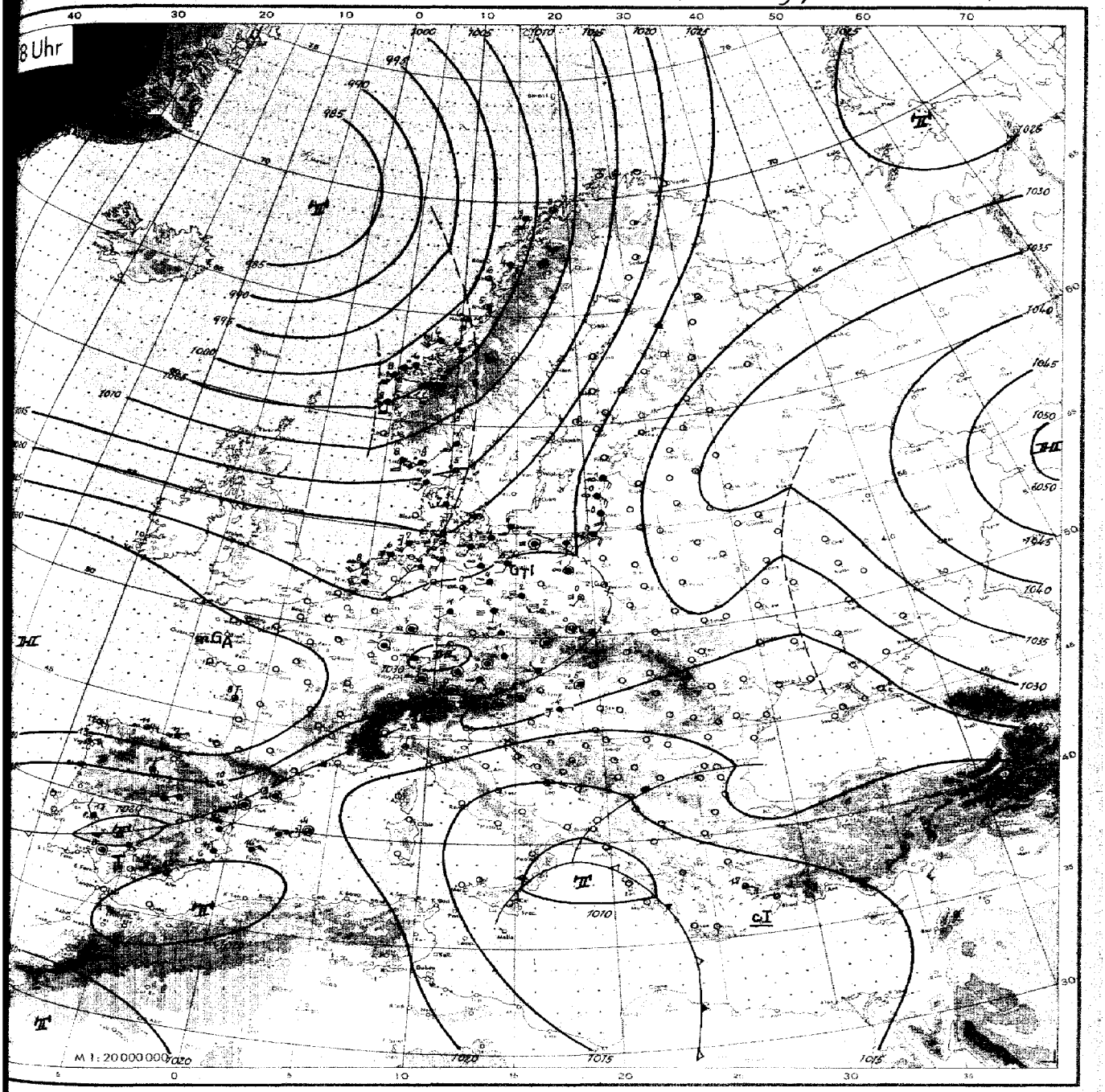

Wetterübersicht *Donnerstag* den *30. November* 1944.

Die Temperaturgegensätze in der unteren Troposphäre und über Mitteleuropa, Südskandinavien und dem Ostseeraum ungewöhnlich gering geworden, so daß Boden- und Höhenkarten einander weitgehend entsprechen. Die maskierte Kaltfront über Ostdeutschland liegt damit fern jeder Frontalzone, aber in der Umbiegung der westlichen in die südliche Strömung. Bei allgemeinem, nach Osten weit vor die Front übergreifendem Druckanstieg ist die mittelhohe und hohe Bewölkung schon weitgehend zerfallen, und wirkt sich im wesentlichen durch Nebel, Hochnebel und tiefe Bewölkung im Wetter aus.

Nach einer kräftigen präfrontalen Erwärmung bis in Bodenhöhe hat der Durchgang der Okklusionen des Nordmeertiefs besonders oberhalb 1500 m nun in Nordnorwegen deutliche Abkühlung gebracht. Auch diese Rückseitenkaltluft über Norwegen und den angrenzenden Teilen des Nordmeers gehört zu der etwa 2.5 Millionen Quadratkilometer überdeckenden Luftmasse der gemäßigten Breiten mit unterformalem zonalen Temperaturgradienten, den die noch immer kräftige, wenn auch langsam auffüllende Sturmzyklone über dem Nordmeer nach Westskandinavien und Mitteleuropa gebracht hat. In dem westlichen Teil der Kaltluft, der noch kräftig strömt, sind schmale Zonen stärkerer Bewölkung und leichter Niederschläge eingelagert. Die erste hat mit deutlicher Konvergenz das Nordseeküstengebiet erfaßt und Südskandinavien überquert, ihr präfrontaler Druckfall und etwas Aufzugsbewölkung machen sich bis zu den Lofoten geltend. Eine weitere Schlechtwetterzone ohne gleich deutlichen Windsprung ist heute morgen dicht vor der norwegischen Westküste erflogen worden. Deutliche Temperaturgegensätze scheinen auch hier zu fehlen.

Die während der letzten Tage in das Mittelmeer eingeflossene Kaltluft und Warmluft aus dem ägyptischen Raum lieferten die Gegensätze zur Entstehung einer Zyklone im Ostmittelmeer, deren Aufgleitniederschlag über dem Balkan liegen dürfte. Ihr Strömungssystem hat wohl auch relativ warme Luft in den ungarischen Raum geführt. Zusammen mit der Kaltluft aus dem Südosten des Reiches ergibt sich bei sehr schwachen Winden aus uneinheitlichen Richtungen der Ansatz zu einer Frontalzone über Ungarn, an der bereits leichte Niederschläge fallen. Druckfall, der aus dem nordafrikanischen Raum auf Spanien übergreift, belebt dort eine schwache Front, die nunmehr wohl in ein größeres zyklonales System einbezogen wird, das auch auf das Westmittelmeer übergreift. Neben dieser zunehmenden zyklonalen Tätigkeit in südlichen Breiten dürfte die nächste Zyklone innerhalb der fortbestehenden atlantischen Westdrift ziemlich nördlich ansetzen. Die Hochdruckbrücke über dem südlichen Mitteleuropa ist in der Höhe z. Zt. noch wenig gestützt.

gez. Siegel
Zentrale Wetterdienstgruppe.

Donnerstag den 30. November 19

Ausland Bodenstationen: Küstenorte o	Höhe m	JJJ	Gestern 14 Uhr GC_LM	wwVhN_h	DDFWN	PPPTT	UC_H app		Gestern 19 Uhr GC_LM	wwVhN_h	DDFWN	PPPTT	UC_H app	RR T_x T_n
Vardö o	12	004												
Ingöy o	4	006												
Tromsö o	102	008	53	26965	18668	08250	90401		54	02964	18415	09003	6x102	91048
Bodö o	17	010	5x	72146	08478	07001	8x208		50	01864	08574	07103	60300	01048
Nordöyan o	37	014	26	02852	12515	04405	72309		26	02862	10626	04304	73901	00381
Krakenes o	41	021							87	10544	18788	00508	0x704	05551
Utsira o	56	028												
Lister o	9	030	5?	10754	16585	10508	83903		xx	037x8	16588	11808	9x105	01411
Ferder o	3	036	5x	03745	21328	12504	0x306		51	22754	00025	13504	08102	00371
Aarhus o	47	180	5?	11344	22364	15326	90306		0?	08390	24200	07304	90307	00130
Kopenhagen o	1	181	52	04415	18408	15104	0x101		xx	48109	22159	18005	0x304	01111
Skagen o	3	182	23	05642	20213	12806	50304		04	05690	20202	14003	90302	00261
Biarritz	29	202												
Lyon	158	210												
Paris/Le Brg.	46	215												
Brest	75	220												
Le Havre o	119	230												
Merseille	12	231												
Nanzig	236	237												
Châteauroux	153	252												
La Coubre o	6	269	50	52348	28258	23813	00700							
Helder o	6	291	5?	01752	22302	19808	80106		54	01764	23402	21308	80104	-
Vlissingen o	1	292												
De Bilt	12	293	4?	25652	24302	21309	80307		50	05651	00001	20305	90307	-
Genua o	2	305	07	55890	35427	48910	8x807		04	01890	XXx11	48907	80303	-
Venedig o	10	312	51	05563	24121	20309	6x207		57	04453	24128	49308	51002	-
Zara o	22	315												
Rom o	3	322												
Brindisi o	15	331												
Cagliari o	35	338												
Syrakus o	15	335												
Madrid	667	353	71	05613	19414	25915	70815		03	05190	00017	26107	86806	60100
Almeria o	65	356	01	01592	28413	25116	80914		04	01890	22414	22616	73605	00280
Mahon	40	357	04	02890	00014	22615	78810							
Barcelona o	42	358	04	02890	28215	22416	41804							
La Coruña o	57	362	6x	64648	00068	26015	6x807		6x	07448	04408	24613	0x603	37441
Lissabon	227	384												
Funchal o	110	395												
Pt. Delgada o	22	396												
Horta o	65	398												
Teneriffa o	37	400	5?	01352	58102	28822	50904		50	01842	32102	21822	50704	00180
V. Cisneros	6	404	10	05753	35613	17231	70907		01	057x0	02628	15420	7x603	00460
Pinsk	137	569												
Kauen	53	466												
Riga	2	470												
Dorpat	31	476												
Helsinki	15	461												
Vaasa	9	483												
Kuopio	233	484												
Rovaniemi	80	507												
Budapest	130	541	52	28458	00048	27006	80201		6x	05558	06128	24705	8x403	-
Bukarest	92	575												
Klausenburg	374	590												
Belgred	138	701												
Sofia	538	720												
Athen	239	730												
Canea (Kreta)	63	737												
Tunis	10	080												
Orel	191	841												
Dno	71	558												
Minsk	211	887												
Smolensk	234	889												
Kiew	165	957												
Dnjepropetrowsk	62	968												
Odessa	50	975												
Mariupol	40	981												
Sewastopol	8	988												

Ausland Bodenstationen: Küstenorte o	Heute 2 Uhr GC_LM	wwVhN_h	DDFWN	PPPTT	UC_H app		Heute 8 Uhr GC_LM	wwVhN_h	DDFWN	PPPTT	UC_H app	RR T_x T_n
Vardö o												
Ingöy o												
Tromsö o							14	02962	18415	09603	63805	00048
Bodö o	00	05890	12428	04605	67709		54	03814	10325	03804	68501	00038
Nordöyan o							54	02976	16527	03106	60702	-
Krakenes o							52	61554	18768	03508	0x203	31454
Utsira o												
Lister o	xx	035x8	16528	12308	9x002		xx	036x8	16488	13608	0x203	02461
Ferder o							5x	03648	19468	14407	0x404	03461
Aarhus o	04	05590	24222	18304	00200		5x	51568	22328	10405	0x101	-
Kopenhagen o	xx	46009	18149	20603	0x203		5x	05418	10448	21855	0x306	97141
Skagen o	04	01990	20214	15503	90302		6x	62638	20228	15705	9x300	01261
Biarritz												
Lyon												
Paris/Le Brg.												
Brest												
Le Havre o												
Merseille												
Nanzig												
Châteauroux												
La Coubre o												
Helder o	53	05566	22338	22407	81300		5x	05546	20428	22808	9x231	-
Vlissingen o												
De Bilt	00	08290	00008	24004	91701		07	08390	22368	24906	8x704	-
Genua o							04	01990	02401	19007	70203	-
Venedig o												
Zara o												
Rom o												
Brindisi o												
Cagliari o												
Syrakus o												
Madrid	6x	51758	00058	33407	8x606							
Almeria o	00	01890	02214	19810	93809							
Mahon	00	03790	00028	20714	88802		87	21743	00056	21514	88406	96009
Barcelona o							07	04690	00028	22013	61307	00140
La Coruña o	5x	03758	04228	28513	0x101		50	02754	08314	31311	70300	04411
Lissabon												
Funchal o												
Pt. Delgada o												
Horta o												
Teneriffa o							00	00840	30100	20319	60605	00180
V. Cisneros							5x	04757	02327	15017	8x301	00360
Pinsk												
Kauen												
Riga												
Dorpat												
Helsinki												
Vaasa												
Kuopio												
Rovaniemi												
Budapest	5x	51558	00058	25605	9x201		57	61666	00068	26105	00405	-
Bukarest												
Klausenburg												
Belgred												
Sofia												
Athen												
Canea (Kreta)	87	02855	08226	XXX14	80804							
Tunis												
Orel												
Dno												
Minsk												
Smolensk												
Kiew												
Dnjepropetrowsk												
Odessa												
Mariupol												
Sewastopol												

Bergstationen:	Höhe m	JJJ	Gestern 14 Uhr GC_LM	wwVhN_h	DDFWN	PPPTT	UC_H app		Gestern 19 Uhr GC_LM	wwVhN_h	DDFWN	PPPTT	UC_H app	R_2 R_2 T_x T_x E
Mussala	2926	726												
Lomnitzer Spitze	2640	695	57	21953	22213	39053	71501							
Fanaraken	2072	024	30	49308	20448	79160	00301							
Mt. Ventoux	1900	248												
Puy de Dôme	1467	246												
Izana	2367	401												

Bergstationen:	Heute 2 Uhr GC_LM	wwVhN_h	DDFWN	PPPTT	UC_H app		Heute 8 Uhr GC_LM	wwVhN_h	DDFWN	PPPTT	UC_H app	R_2 R_2 T_x T_x E
Mussala												
Lomnitzer Spitze	xx	46109	20379	38954	0x300		xx	57109	26199	39454	0x303	54559
Fanaraken												
Mt. Ventoux												
Puy de Dôme												
Izana												

uu = Datum GG = Uhrzeit (DGZ)

Höhenwinde (dd vv)

dd = Windrichtung (N = 36) vv = Windgeschwindigkeit in km/S…

Ort	Blaavandshuk	Berlin?	?heim	Hest?	Hamburg	Venedig	Berlin	Hest	Kopenhagen	Krakau	Krakau	Emden	bei Friedrichshafen	Swinemünde	Bergen
uuGG	29 17	29 17	21 17	29 17	29 17	29 16	30 05	30 04	30 05	29 17	30 05	30 05	30 05	30 05	30 05
27.0 km															
21.0 "															
16.0 "						32.7 30 40									47.5 29 50
13.0 "						44.5 30 30			49.8 25 60			30 40			27 70
11.0 "	35 70	21.3 44 70	22 79	22 110	26 60	10.4 26 30	10.5 23 30	10.3 22 70	25 50	16 20	24 30	30 50	26 40		27 70
9.0 "	21 70	21 110	21 110	22 110	27 80	21 40	23 70	22 90	25 50	13 50	19 56	28 50	30 40	23 60	27 70
7.0 "	26 70	22 56	24 40	21 70	29 60	18 30	25 40	23 70	26 40	15 40	21 60	27 50	34 30	27 40	27 60
5.3 "	27 60	23 30	20 50	22 50	29 60	17 40	27 30	26 70	26 40	19 05	22 50	27 50	01 20	29 30	26 60
4.2 "	28 30	23 30	20 50	22 70	29 50	27 30	30 30	26 30	25 30	20 30	23 40	28 40	35 20	29 30	25 60
3.0 "	25 40	29 30	21 50	21 60	31 30	28 30	29 20	23 30	25 30	24 40	24 40	28 40	35 20	30 30	22 70
2.0 "	27 40	30 30	21 40	22 40	33 20	06 20	31 20	28 10	25 30	24 30	23 20	28 40	32 40	30 30	22 30
1.3 "	26 40	28 20	21 40	22 30	33 20	06 30	34 20	32 20	29 30	21 20	24 20	27 41	32 40	29 20	22 60
0.9 "	26 40	25 20	20 30	21 40	27 40	05 30	30 30	32 20	25 30	45 40	25 20	26 40	32 05	28 20	21 40
0.3 "	26 20	22 10	20 40	18 40	0.5 55 10	36 40	29 20	27 20	25 20	0.4 26 10	0.4 26 10	24 40	0.9 C	21 20	24 20

Ort	Hamburg	Leeuwarden	Pilsen	Brüsterort	Bergen	Klagenfurt	bei Friedrichshafen	Litzmannstadt	Helder	52 N 06 E
uuGG	29 15	29 17	29 17	29 16	29 17	29 17	29 17	29 17	29 18	29 17
9.0 km	8.3 23 70		9.0 20 60	11.5 23 130	9.0 25 90	8.5 15 10	9.0 01 30	6.5 18 60	30 70	9.0 28 60
5.3 "	24 50	29 70	11.0 22 20	9.0 23 80	11.0 22 120	24 20	30 60	5.0 22 40	30 50	36 50
4.0 "	25 50	29 50	5.3 27 20	5.3 21 60	5.3 21 120	29 10	30 50	24 40	29 40	34 50
3.0 "	27 40	28 40	33 40	4.0 23 30	24 100	24 05	34 50	23 30	29 40	32 50
2.0 "	27 40	28 40	30 20	3.0 19 40	21 80	24 05	30 20	22 20	29 40	32 60
0.8 "	29 30	27 40	23 20	1.5 18 50	20 30	C	25 30	44 30	29 30	24 40

Ort	Gerdauen	Erfurt	Hamburg	Blaavandshuk	Litzmannstadt	Helder	Nürburg	Klagenfurt	Pilsen	Drontheim
uuGG	30 05	30 05	30 06	30 05	30 05	30 04	30 06	30 05	30 05	30 05
8.0 km		9.8 34 40	9.0 27 50	25 50	24 60	26 60	29 40	23 40	25 30	23 80
5.3 "	23 50	30 40	7.0 25 60	26 40	23 40	28 60	29 30	24 20	29 20	23 70
4.0 "	22 50	34 40	5.5 23 50	27 40	23 30	29 50	30 50	00 00	28 20	23 50
3.0 "	19 50	34 40	4.0 26 50	26 40	23 30	30 40	30 20	06 30	30 40	23 40
2.0 "	19 30	30 30	3.0 26 50	25 50	25 30	29 40	28 50	05 20	30 05	29 40
0.8 "	20 30	27 30	1.3 26 50	25 50	27 40	27 40	27 40	[illegible]	[illegible]	21 60

Wolkenmessung

C = Wolkenart
vv = km/std.
dd = Zugr. 36 =

Ort	
uuGG	
Cu. Höhe	
dd vv	
Ort	
uuGG	
Cu. Höhe	
dd vv	
Ort	
uuGG	
Cu. Höhe	
dd vv	

Piloten Vortag — Piloten heute

Täglicher Wetterbericht

des Deutschen Reichswetterdienstes

Herausgegeben von der Deutschen Seewarte

Verlagsort Hamburg

[Jah]rgang: 69 Nr. 336

[Se]ite 1

Freitag, den 1. Dezember 1944

Erläuterung: Die Beobachtungen sind sämtlich in der Form der 1935 in Warschau beschlossenen Einheitsschlüssel wiedergegeben. Kurze Erläuterungen zu den einzelnen Ziffern werden zu Beginn jedes Vierteljahres beigegeben. Ausführlich finden sie sich in „Anweisung zur Verzifferung von Wettermeldungen", herausgegeben vom Reichsluftfahrtministerium. Alle Zeitangaben in DGZ.

Deutschland — Gestern

Stationen: Seewarte o	Höhe m	JJJ	14 Uhr CC	wwVhN	DDFWN	PPPTT	UCapp	19 Uhr CC	wwVhN	DDFWN	PPPTT	UCapp	RR TnTn/SVgo E
[Ha]mburg-Fu.	18	408	5x	61308	18468	24706	0x002	5x	59444	20468	25407	0x204	02071
[Lü]neburg/Fgh.	41	400	5x	41348	18468	21506	0x602						
[Ki]el	28	460	5x	41438	18448	33306	0x902	5x	08328	18458	23607	0x801	02071
[Warn]emünde o	1	406	5x	05628	18428	24905	9x001	5x	64328	18308	24806	9x702	95431
[Ark]ona o	1	464	5x	08348	20448	24005	9x300	5x	52438	18348	24104	0x401	07141
[Wes]terland	16	461	50	05646	20466	20708	00300	50	05555	30425	21407	00203	01080
[He]lgoland o	50	465	57	05535	22508	22608	0x200	5x	05446	22526	23308	0x202	01401
[Bor]kum o	6	401	5x	05547	20457	24208	0x200	5x	05548	20428	25007	06202	97150
[Br]emen	4	442	5x	08328	20428	24907	0x702	5x	05448	22228	25807	9x203	97070
[No]rdhorn	22	402	5x	05448	20328	25607	0x801						
[Det]mold	178	187	52	05555	20268	27206	8x101	5x	05538	22228	28306	8x304	91170
[Ha]nnover	51	421	5x	05554	20227	26407	8x601	5x	08348	22268	27506	9x204	94071
[Ma]gdeburg	45	408	5x	47454	16228	29805	9x400	5x	05454	16158	28004	9x401	90051
[Es]sen	123	437											
[Kö]ln	48	436	5x	05668	12328	28804	8x300						
[Aa]chen	202	407											
[Tri]er	265	049	5x	05538	20248	30704	9x003	5x	05538	20428	31704	0x404	00050
[Ka]ssel	289	351	5x	05438	20448	29403	0x704	5x	62228	20438	30008	0x305	97031
[Fr]ankfurt/M.	111	412	5x	05448	00048	30704	9x904	5x	05348	16228	31704	9x405	00051
[Sa]arbrücken	189	441	5x	05538	18428	30906	9x802						
[Nü]rnberg	315	426	xx	46309	30449	30703	0x200	50	47257	16447	32203	00304	00041
[Ma]rienbad	538	516											
[Stra]ßburg	151	219											
[Bö]blingen	427	443	54	06645	00036	30804	80301	5x	05565	00028	32090	07102	00061
[Frie]drichshf.	400	444	5x	05558	02428	30205	8x201	50	42364	32144	32501	xxxxx	xxxxx
[Mü]nchen	528	414	5x	08318	32128	34003	0x401	5x	65548	02458	32502	9x30x	00030
[Inn]sbruck	573	507	5x	05553	10427	30003	7x804	5x	05558	00028	32203	8x305	97x13
[Swi]nemünde o	3	455						5x	05448	20328	25905	9x302	00040
[Ste]ttin	1	404	5x	35536	18427	26605	8x902	5x	05448	18328	27005	9x201	00060
[...]ow	70	450	5x	05537	22228	25005	9x601	5x	05538	22358	25305	9x301	97051
[Ber]lin	48	440	5x	05556	18327	27306	8x901	5x	05448	18328	27604	9x401	00060
[Sch]keuditz	131	449	54	47464	20445	28005	86300	5x	05468	20428	28804	8x202	00051
[Er]furt	320	646	04	05790	18225	28304	81802	5x	05654	18428	30103	8x204	00051
[Dre]sden	230	410						04	45390	16204	29702	92203	00060
[Pla]uen	449	458											
[Pra]g	363	669	57	05555	22227	-	-	50	09454	22424	30902	80202	00031
[Bud]weis	408	670	5x	05448	30428	29702	9x602	5x	05448	00028	31802	9x303	00031
[Ol]mütz	263	676	5x	45328	00048	30004	8x401	5x	41448	32448	31501	0x205	00011
[Pa]ssau	302	865	5x	08348	00048	34402	9x301	5x	05458	00028	33002	9x403	00031
[Sal]zburg	434	508	xx	57309	12469	30503	0x602	5x	62438	30068	32803	0x404	95031
[Wi]en	157	501	57	05655	26458	29005	8x901	52	58446	26348	30704	9x306	02051
[Gr]az	334	505	52	22664	00068	28205	7x703	5x	02578	00068	29403	9x203	02051
[Kla]genfurt	449	502	5x	47338	00078	29001	0x803	5x	87438	01068	30001	0x303	01012
[Rü]genwalde o	7	429	10	02566	20446	25305	90301	5x	13568	00048	26105	9x311	00051
[Da]nzig	15	405	5x	21325	16178	25602	9x902	5x	18424	20228	26603	0x205	91031
[Kö]nigsberg	20	422	5x	05428	10278	26301	0x701	5x	43228	12428	26901	0x202	96011
[Me]mel o	3	447											
[Th]orn	47	551	5x	44318	00058	27002	0x401	5x	05458	22228	28003	0x203	97030
[Po]sen	99	552	5x	05645	24348	27404	9x200	5x	08338	22328	28203	0x202	00040
[Grü]nberg/Schl.	148	420	54	05643	20445	27904	81903	01	47390	20426	29002	0x403	00051
[Br]eslau	117	411	5x	08437	24347	29403	9x302	5x	47538	00028	30002	0x303	00030
[Gl]eiwitz	255	454	5x	57348	26228	28802	0x202	50	05564	00054	29702	90003	97020
[Wa]rschau	107	556											
[Bi]alystok	135	555											
[Lit]zmannstadt	176	557	xx	57209	24259	28201	0x203	5x	42424	24258	29502	0x403	97031
[Lu]blin	203	559											
[Kr]akau	216	561	5x	08454	24228	28305	8x201	5x	05458	24248	30403	9x304	00050
[Le]mberg	330	571											

Deutschland — Heute

Stationen: Seewarte o	Höhe m	JJJ	2 Uhr CC	wwVhN	DDFWN	PPPTT	UCapp	8 Uhr CC	wwVhN	DDFWN	PPPTT	UCapp	RR TnTn/SVgo E
[Ha]mburg-Fu.	18	408	5x	05436	18358	25907	9x300	5x	08318	18328	26307	0x002	91061
[Lü]neburg/Fgh.	41	400						5x	08228	20428	23007	0x300	92070
[Ki]el	28	460	5x	22438	18468	24207	0x902	5x	43328	18348	24107	0x701	43041
[Warn]emünde o	1	406	50	05554	20324	25205	00300	5x	54535	20428	25607	0x300	99151
[Ark]ona o	1	464	5x	08348	20428	25005	0x002	5x	22445	20568	24404	0x301	00141
[Wes]terland	16	461	5x	05558	22468	22808	0x001	5x	05636	18628	22507	01502	01071
[He]lgoland o	50	465	5x	05425	22528	24508	0x202	5x	46109	22649	23907	0x702	92311
[Bor]kum o	6	401	5x	05328	20428	25907	0x300	xx	46109	18649	24307	0x803	00211
[Br]emen	4	442	5x	22355	22468	26507	9x301						
[No]rdhorn	22	402	5x	03648	20228	17808	0x301	5x	03648	20428	26607	0x202	00070
[Det]mold	178	187						52	05745	24328	28716	8x300	01061
[Ha]nnover	51	421	5x	05448	22368	28107	0x301	5x	05448	20328	28108	9x701	92060
[Ma]gdeburg	45	408						5x	58444	16258	29205	9x001	05041
[Es]sen	123	437											
[Kö]ln	48	436						50	05423	14228	29606	0x801	
[Aa]chen	202	407											
[Tri]er	265	049	5x	02438	20428	32304	0x900	5x	08338	11168	[illegible]	0x701	01031
[Ka]ssel	289	351	xx	46409	18569	30603	00161	54	41328	18348	35904	0x401	
[Fr]ankfurt/M.	111	412	5x	08238	22258	3x804	9x102	xx	46139	16449	33704	0x704	02031
[Sa]arbrücken	189	441	5x	08428	18428	33005	9x201	5x	08432	18428	33265	9x701	00xx1
[Nü]rnberg	315	426	5x	08367	12427	32900	0x205	5x	08448	12128	33601	0x001	00030
[Ma]rienbad	538	516											
[Stra]ßburg	151	219											
[Bö]blingen	427	443	xx	46409	00029	33401	0x301	xx	46409	00049	33850	0x101	00511
[Frie]drichshf.	400	444	00	05690	04120	33651	00703	xx	46109	06449	33851	0x901	00523
[Mü]nchen	528	414						00	47390	00050	34351	00101	97510
[Inn]sbruck	573	507						5x	08348	00028	34401	0x301	00040
[Swi]nemünde o	3	455	5x	05538	20328	26605	0x302	5x	05538	20228	26406	9x300	00131
[Ste]ttin	1	404	5x	21338	18358	27805	9x401	5x	24438	18328	27906	0x401	97041
[...]ow	70	450	5x	41328	22348	25806	0x200	5x	08338	20328	26206	9x202	00051
[Ber]lin	48	440	5x	05348	20368	28605	0x102	5x	05446	18268	28905	0x201	92041
[Sch]keuditz	131	449	5x	05458	18458	30004	9x300	5x	05465	18427	30004	9x300	97030
[Er]furt	320	646	5x	05644	18228	31003	9x401	52	05656	18428	30302	9x300	00031
[Dre]sden	230	410	5x	08458	16148	30902	8x401	5x	02348	18228	30703	9x401	20051
[Pla]uen	449	458	5x	05457	20427	32402	9x301	5x	05458	16128	-	-	-
[Pra]g	363	669	00	05690	20200	33005	90300	5x	05667	22407	33004	9x903	00520
[Bud]weis	408	670	52	05445	00028	32501	9x201	52	05755	28128	33201	8x204	-
[Ol]mütz	263	676	5x	45358	30438	33004	9x401	00	43390	00040	33351	00200	00523
[Pa]ssau	302	865						xx	44309	30249	35100	0x402	00501
[Sal]zburg	434	508	5x	62438	00068	34002	9x902	xx	46109	00049	34104	9x901	00040
[Wi]en	157	501	51	54445	36258	32204	8x100	50	05413	26253	33102	80305	93011
[Gr]az	334	505	5x	45268	00048	31003	9x202	xx	48109	00049	32303	0x307	00021
[Kla]genfurt	449	502	xx	48109	00069	32200	0x402	xx	46109	00039	32400	0x403	94006
[Rü]genwalde o	7	429						6x	64358	18228	26305	9x301	91031
[Da]nzig	15	405	5x	05655	20427	27303	8x300	5x	08436	16228	27304	9x401	30011
[Kö]nigsberg	20	422	xx	46209	18449	27802	0x201	xx	46009	10149	27901	0x402	97011
[Me]mel o	3	447						xx	48209	20049	-	-	-
[Th]orn	47	551	5x	05538	20228	28803	0x300	5x	57228	16168	28703	08401	91021
[Po]sen	99	552	5x	61348	20228	28602	9x601	5x	22328	20368	29003	0x302	97010
[Grü]nberg/Schl.	148	420	5x	05544	20447	29602	9x300	5x	05538	20228	29903	9x402	00001
[Br]eslau	117	411	50	05464	20144	30951	90300	5x	05458	20228	31002	9x101	00520
[Gl]eiwitz	255	454	5x	05468	20228	31400	0x300	57	08453	23127	32301	0x104	00500
[Wa]rschau	107	556						5x	05538	20228	-	-	-
[Bi]alystok	135	555											
[Lit]zmannstadt	176	557	5x	08438	18228	30701	9x200	5x	05528	18228	30902	9x201	00001
[Lu]blin	203	559											
[Kr]akau	216	561	5x	05968	24128	31702	9x201	5x	08356	00028	32202	0x402	00010
[Le]mberg	330	571											

Bergstationen — Gestern

[Berg]stationen:	Höhe m	JJJ	14 Uhr CC	wwVhN	DDFWN	PPPTT	UCapp	19 Uhr CC	wwVhN	DDFWN	PPPTT	UCapp	RRTTE
[So]nnblick	3106	503	xx	46109	02379	58060	0x401	xx	46009	02345	95962	9x300	91829
[Zug]spitze	2962	416	00	01990	32102	09860	61300	00	41990	12342	00261	51401	00590
[...]kogel	2347	506	xx	44009	30249	54255	0x309	xx	47009	61789	65057	0x303	05xx9
[Sch]neekoppe	1602	428	xx	44109	24249	41055	0x801	00	04290	22340	41657	90404	00549
[...]rkogel	1577	862						xx	46009	00049	46953	0x101	xx519
[Fe]ldberg/Sch.	1493	427	xx	46009	30329	56453	0x301	5x	05677	02427	57254	0x302	00538
[Sch]öckl	1446	511	xx	77009	20249	62462	0x203	xx	47009	32379	61953	0x201	02518
[...]zer	1214	519	xx	46209	30449	85152	0x401	xx	46309	22249	86354	0x201	00527
[Fich]telberg	1213	419						04	05790	26303	85654	00301	00537
[Hor]nisgrinde	1166	561	xx	46009	28349	92450	1x302	xx	48009	28249	93251	0x301	00508
[Bro]cken	1141	418	xx	44009	22349	93652	0x601	xx	46009	27649	93351	7x302	01518
[Wass]erkuppe	923	423	xx	46009	20449	48051	0x001	xx	46009	02549	49351	9x302	00513
[...]lberg	915	446	xx	46109	20549	45652	1x401	xx	46009	38649	46252	0x304	00518
[Kah]ler Asten	840	417	xx	46009	22349	24410	0x301	xx	46009	22449	25700	0x305	00007
[Feld]berg/Ts.	801	424	xx	46009	22249	33450	0x402	xx	46009	24349	34050	0x234	00518
[...]nt	673	397	xx	44109	22249	47403	0x300	xx	46009	24449	48402	0x313	00030

Bergstationen — Heute

[Berg]stationen:	Höhe m	JJJ	2 Uhr CC	wwVhN	DDFWN	PPPTT	UCapp	8 Uhr CC	wwVhN	DDFWN	PPPTT	UCapp	RRTTE
[So]nnblick	3106	503	04	08942	02344	97161	82302	00	00990	02200	97761	80302	00639
[Zug]spitze	2962	416						00	10990	30200	11460	25201	00629
[...]kogel	2347	506	xx	44109	08179	66451	2x300	xx	44209	32149	66556	0x303	96589
[Sch]neekoppe	1602	428	5x	24855	26315	43656	9x801	xx	49109	26449	43353	0x303	00589
[...]rkogel	1577	862						00	00990	00000	48256	90300	00569
[Fe]ldberg/Sch.	1493	427	50	02724	04524	57655	30401	00	02940	18625	57255	86801	00548
[Sch]öckl	1446	511						5x	03848	32328	63754	90201	02558
[...]zer	1214	519	00	00890	24240	87455	90300	00	01790	26202	87755	94201	00567
[Fich]telberg	1213	419	5x	05548	26328	87052	0x302	xx	46009	26249	87451	0x312	00537
[Hor]nisgrinde	1166	561	5x	02157	26227	94351	8x801	05	02790	02224	93951	8x301	00538
[Bro]cken	1141	418	xx	46009	22749	94451	5x401	xx	46002	24849	94050	0x401	02528
[Wass]erkuppe	923	423	xx	46009	20549	20651	05800	xx	46009	22349	20350	0x2001	-
[...]lberg	915	446	5					xx	46109	46549	47351	0x300	00527
[Kah]ler Asten	840	417	xx	46009	20449	26700	00401	xx	57019	20359	26001	0x301	02011
[Feld]berg/Ts.	801	424	5x	62548	28148	34402	0x301	5x	05528	22168	34701	0x300	01001
[...]nt	673	397	x5	46009	24379	49301	0x303	54	04455	20326	49409	9x401	00010

Berichtigungen

Sämtliche Karten des „Täglich
weiteres nach der von der Z
gezeichnet. (Erlaß

Wetterlage von gestern: *Donnerstag, 30. Nov. 44*

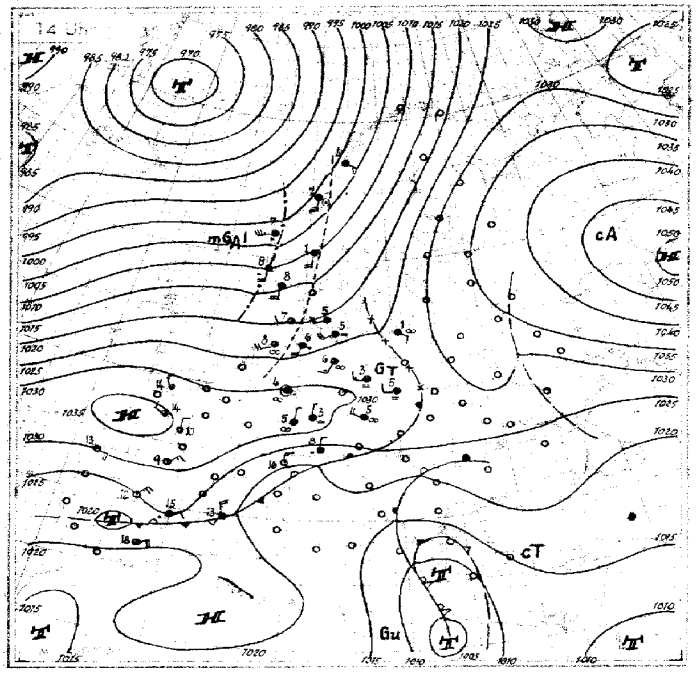

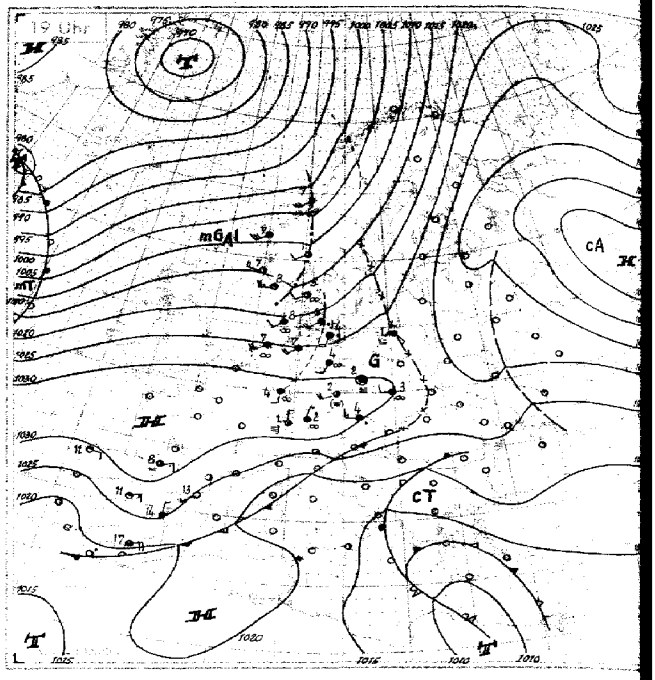

Wetterlage von heute morgen: *Freitag, 1. Dezember 1944*

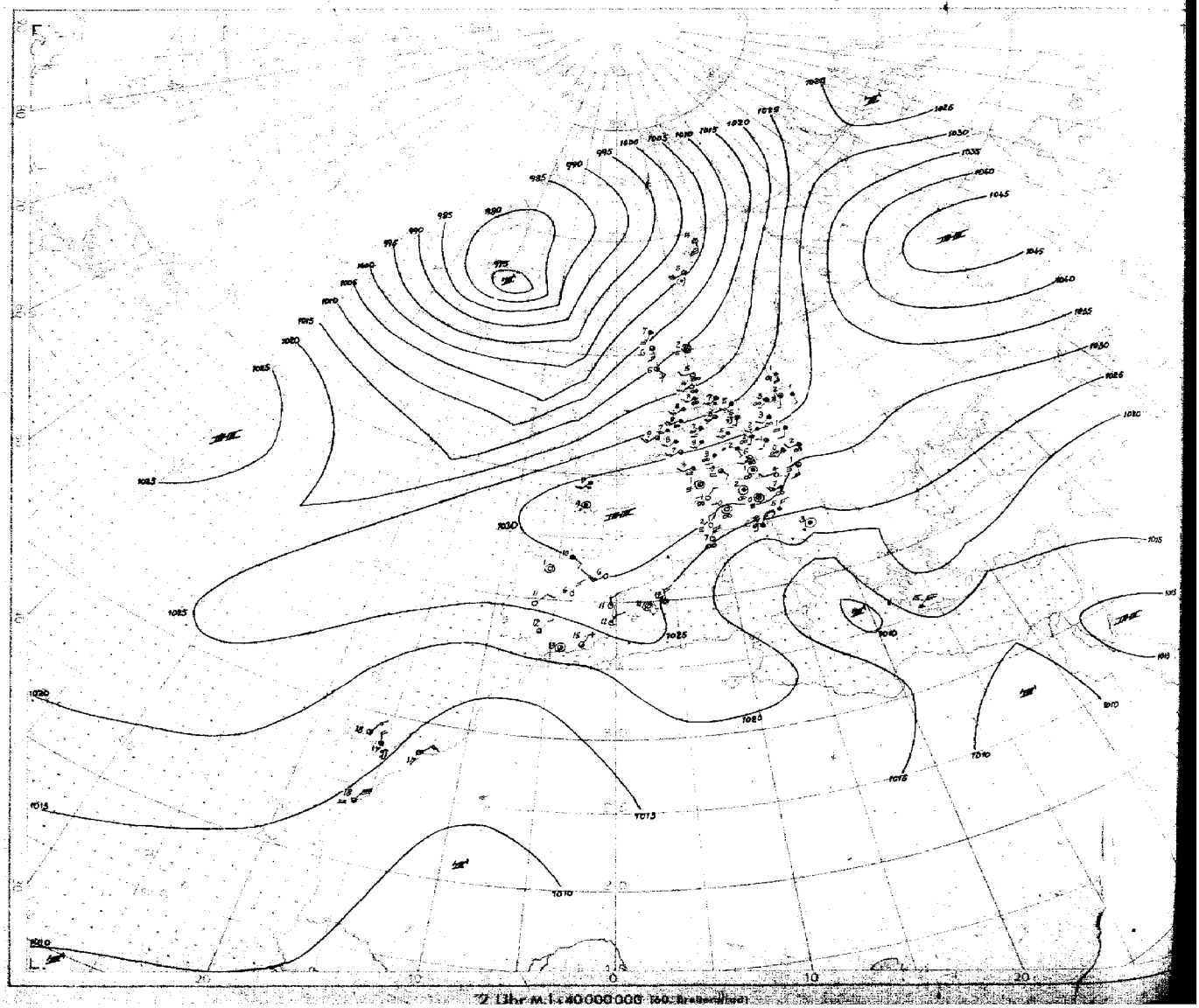

Nr. 336

Höhen-Aufstiege
1. Teil

Freitag, den 1. Dezember 1944

Seite 5

Schlüssel: Kenngruppe: I I 1 G G $H_eH_eE_aT_tT_t$ | $Q_1Q_2Q_3Q_4E_a$ s_1 s_2 s_3 G G | Q L L i i y y P G G

Hauptisobarenflächen: $H_aH_aT_aT_aU_a$ ... $H_1H_1T_1T_1U_1$

Markante Punkte: $P_iP_iTTU_i$ $P_iP_iTTU_i$ ...

Pseudopot. Temperatur: $9Q_1Q_1Q_2Q_2$ $Q_3Q_3Q_4Q_4Q_5$ $Q_5Q_6Q_6Q_7Q_7$ III P_iP_i

Ort (Kennziffer, Höhe)	Bardufoss 739	Drontheim 017 50 m	Bergen 022 65 m	Kjeller 041	Kristiansand 032 30 m	Hanstholm 183 27 m	Blaavandshuk 184	Kopenhagen 181	Windau 475	Ost (Pernau) 266	Gerdauen 319	Gotenhafen 550 3 m
yy G G	3017		3017	3016		3017	3014	3017	3016	3016	3014	
TT 41	-		-	-		-	-	-	-	-	-	
TT 96	-		-	-		-37	-37	-	-	-	-	
TT 225	-52		-	-51		-55	-57	-	-58	-57	-59	
TT 300	-53		-	-51		-49	-50	-	-51	-52	4 -48	
TT 400	2 -44		-41	7 -40		-39	-39	-	-39	6 -38	5 -34	
TT 500	7 15-35		24-29	8 23-31		3 28-27	7 27-28	7 19-28	2 27-18	6 28-27	6 32-34	
TT 600	7 21+21		19-21	8 23-20		24-19	7 24-19	6 26-19	2 23-18	5 25-18	6 28-16	
TT 700	6 20-13		19-14	22-12		-11	8 23-11	0 24-11	8 20-13	5 17-12	9 26-8	
TT 800	7 17-7		-8	0 20-6		20-5	0 22-5	21-5	-7	7 17-6	8 21-5	
TT 900	7 18+1		19-1	9 18+0		6 19+1	0 21+1	9 20+1	-4	0 17-1	0 12-1	
950	20		22	17		21	23	20	11	17	12	
Boden	13-5		22+6	16+3		19+6	21+7	19+5	7-1	14+3	7+0	
H 41	-		-	-		-	-	-	-	-	-	
H 96	-		-	(1591)		1595	1594	-	-	-	(1601)	
H 225	1036		-	1052		1063	1065	-	1060	1064	1075	
H 300	855		-	870		881	882	-	880	884	894	
H 400	670		678	683		692	693	-	691	696	701	
H 500	520		526	531		538	539	540	537	542	545	
H 600	391		396	401		406	408	409	406	411	413	
H 700	278		283	287		293	294	295	292	297	297	
H 800	176		183	186		191	192	193	191	199	194	
H 900	85		92	95		99	100	102	101	104	104	
H 1000	1.6		7.8	11.1		14.9	16.0	18.0	18.5	20.8	21.2	
41/96	-		-	-		-	-	-				
96/225	-		-	538		532	532	-	-	-	(527)	
225/500	517		-	522		525	524	-	522	522	530	
500/1000	518		518	520		523	523	522	519	521	524	
Markante Punkte	-		-	-		-	-	-	-	-	11591	
	-		-	-		-	-	-	-	-	12561	
	-		-	-		-	06561	-	-	-	16561	
	-		-	13521		09571	07551	-	25571	-	17591	
	-		-	16561		19541	12561	-	46821	20561	22591	
	-		-	18521		21561	17561	-	56712	24561	25571	
	18521		-	21541		28521	19541	-	65656	26561	35894	
	26551		40911	25531		38911	33951	-	68621	68624	68597	
	45877		73629	28541		57712	39911	20561	73571	83548	95568	
	83568		85561	65659		94049	45821	27541	83581	87530	86560	
	97045		98510	75580		98069	95050	73590	99509	98049	92520	
	99049		01087	99046		02060	02080	01069	01009	03040	02000	

Ort (Kennziffer, Höhe)	Swinemünde 455	Hamburg 403 12 m	Helgoland 465 42 m	Emden 154 1 m	Ilseuwörden 610	Helder 191	Calais M. 208 6 m	Calais H. 208 25 m	Le Havre 230 119 m	Cherbourg 205 172 m	Brest Châteaulin 220 30 m	Guernsey 168	E. Grove 360	Siegen 020	Nürnburg 641	Cöln 182	Münster 367 52 m	Frankfurt 412 111 m	Erfurt 646 320 m	Berlin 440 57 m	Neuruppin 214 m	Lindenberg 435 122 m
yy G G	3018	3016	3010	3015	3017	3018						3011		3017	3017	3016	3016		3017	3017	3015	3013
TT 41	-	-	-	-	-							-		-	-	-	-		-	-	-	-
TT 96	-	-	-	-	-							-		-	-	-	-		-	-	-	-
TT 225	-	-	-55	-	-55	-54						-		-	-64	-56	-		-58	-56	-	-
TT 300	-	-	-49	-	3 -48	-49						-53			-52	-51	-		-51	-51		-
TT 400	-38	-	-37	-35	3 -35	-37						-33		4 -34	-38	-38			-38	8 -38	-	-
TT 500	28-37	4 31-25	8 28-27	9 34-24	3 32-24	-26						-20		3 35-22	5 31-25	5 29-18	-		8 30-27	8 28-28	7 29-27	6 32-25
TT 600	7 25-19	9 27-17	25-20	8 27-15	4 26-16	-17						-16		3 30-13	6 29-15	25-19	26-		7 27-17	9 27-17	6 25-18	3 30-14
TT 700	-19	9 25-10	23-12	-9	4 25-9	-9						-3		24-10	9 23-10	23-10	8 24-7		6 24-9	9 24-10	6 21-11	4 24-9
TT 800	-6	9 21-4	-5	5 -2	9 21-2	-3						-4		8 21-4	8 20-5	-4	8 19-3		8 19-6	6 18-6	8 17-7	5 17-6
TT 900	17+0	0 21+1	0 +1	0 22+2	9 25+4	+3						+4		4 16+0	0 20+0	8 20-1	9 32+3		8 21+1	9 18-0	9 17-1	8 16-0
950	17	20	21	22	22	-						-		18	18	18	21		18	17	18	17
Boden	14+4	19+6	20+7	21+7	24+8	25+9						+9		17+3	17+3	18+4	20+6		15+2	15+3	16+3	16+4
H 41	-	-	-		-	-						-		-	-	-	-		-	-	-	-
H 96	-	-	(1599)	-	-	-						-		-	(1584)	-	-		-	-	-	-
H 225	1069	-	1064	-	1076	1075						(1090)		-	1068	1067	-		1078	1068	-	-
H 300	883	-	883	(884)	894	933						910		(897)	891	886	-		898	887	-	-
H 400	695	(701)	693	713	703	704						718		706	703	698	-		708	698	(695)	-
H 500	542	545	538	547	547	549						560		549	548	544	-		546	544	542	547
H 600	411	415	407	414	414	417						425		416	416	413	(415)		415	413	419	415
H 700	297	298	294	294	299	302						307		301	301	299	300		300	298	296	299
H 800	195	195	192	196	206	199						203		199	199	197	198		198	196	195	197
H 900	104	103	100	104	104	107						109		107	107	105	104		107	105	104	106
H 1000	20.6	19.4	15.7	19.1	19.1	22.2						24.8		23.3	23.8	21.2	21.4		23.2	21.6	20.5	22.0
41/96	-	-	-	-	-	-						-		-	-	-	-		-	-	-	-
96/225	-	-	(535)	-	-	-						-		-	(516)	-	-		-	-	-	-
225/500	522	-	526	-	529	526						(530)		-	520	523	-		537	524	-	-
500/1000	521	526	522	528	528	527						536		526	524	523	-		523	522	521	525
Markante Punkte	21591	-	12581	-	-	-						-		-	-	18591	-		-	-	-	-
	24562	-	15501	-	-	-						-		-	-	22551	-		-	-	-	-
	25551	-	18551	-	-	-						-		-	-	32501	-		-	-	-	47786
	39817	-	24551	-	-	-						-		-	12611	42801	-		-	-	-	62623
	44864	-	29517	-	21551	-								-	16601	94732	-		23581	-	-	75574
	45747	-	32961	-	26451	-						12611		-	23641	58718	-		25581	17661	-	78564
	65661	-	36929	-	51672	20531						24581		33451	61646	59708	-		45831	18581	45847	80565
	91601	45804	55739	-	64323	23541						38861		65648	65647	63671	62666		74696	28531	73607	85535
	78587	57674	57721	32961	66613	33911						53671		83538	78547	71606	75567		77588	57699	74626	87628
	93011	65638	63671	58667	92040	46811						67001		88519	81569	82531	76560		83638	92617	95627	90509
	95011	66649	65661	62668	96059	67611						86011		92029	87510	85530	82530		96069	91569	96010	99027
	02957	16569	01090	02080	02109	03099						03111		99049	97030	01059	02079		99010	02059	02068	01040

Klartexte:

Hamburg: ●, 0.6-1.8, 10/10 St, darüber 1/8 Sc 5/10 mehrsch. Ac, As - 3.5, 4/10 Ac tra 3.4 - 3.5 MW Gei, r. ca. 4.0 - 6.5 a. MW Horizt As (G. 6.3.)

Münster: ∞ 3 - 0.9 übg. i. 4/10 St Sc ab 0.7, 3/10 Sc tra 1.5 - 1.8, 9/10 Sc tra 2.1 - 2.4 dar. wolo -> Gi, am NW-Hor. 4/10 Cs, As, aufzugartig.

Neuruppin: 10/10 St 0.4 - 0.8, 9/10 St 1.5 - 1.9 u. 2.4 - 2.7, dann Eisans.° 5.6 - 6.3, verw. i. 5 mes. Schicht. Fallstr. 9/10 Ac-Bänke i. N 4.0, > Gi wolo, ∞ 0.0 - 0.4, 0.4 - 2.7 ∞

Frankfurt:

Lindenberg: Drachenanstieg: 8/10 abn. auf 1/10 Ci, Cs, Fs, Sicht zun. 11 km.

Breslau:

Ort (Kennziffer, Höhe)	Belgrad 701	Bukarest 575	Konstanza 582 12 m	Saloniki 731 1 m	Rom 322 3 m	Athen 730 100 m	Kanea 737 14 m	Rhodos 658 86 m	Kanea 737	Mailand 302	Venedig 312 m	Konstanza 582 12 m	Belgrad 701	Peilzug 57 N 21 E	Sète 224	Friedrichshafen 444 400 m	München 414 526 m	Klagenfurt 502 464 m	Wien 501 157 m	50	Wien 501	Fünfkirchen 015	Mi... 887	L...	Breslau 170 m
yy G G									30 04	30 17	30 17			30 16		30 17	30 16	30 17	30 16	30 17	30 17	30 16		30 17	
TT 41									-	-	-			-		-	-	-	-	-		-		-	
TT 96									-	-	-58			-		-	-	-	-	-		-		-	
TT 225									-60	-57	-58			-		-67	-	-	-	-63	-62	-		-	
TT 300									-48	-49	-51			-55		-48	-	-46	-	-48	-50	-45		-49	
TT 400									7 -32	-35	-35			-41		-35	-	-34	-	8 -34	-36	-34		4 -25	
TT 500									8 38-21	4 35-23	-21			-30		3 33-23	3 27-25	26-22	8 26-24	5 32-24	33-24	-26		4 34-24	
TT 600									8 35-10	5 34-12	-14			-20		2 28-13	3 26-15	3 33-13	9 32-16	5 22-15	7 31-15	-17		4 31-14	
TT 700									29-4	7 30-9	-7			-11		4 25-8	4 23-9	0 20-8	9 28-8	6 25-8	9 26-9	-10		7 27-8	
TT 800									6 29+3	7 32+2	-3			-7		8 22-4	9 17-7	0 21-5	9 26-4	8 21-4	8 25-2	-6		26-7	
TT 900									5 30+9	7 24+7	6 24+2			-4		8 20+1	0 15-2	0 17-1	8 18-1	0 19-0	9 18+0	-6		0 18-1	
950									39	22	23			-		20	16	36	15	16	15	-		17	
Boden									37+11	22+4	22+7			8		20+8	16+2	33+0	15+2	15+2	14+1	7-2		14+2	
H 41									-	-	(2129)			-		-	-	-	-	-	-	-		-	
H 96									(1602)	-	1601			-		-	-	-	-	-	-	-		-	
H 225									1078	1082	1075			-		1082	-	(1079)	-	1055	1077	(1074)		-	
H 300									898	901	895			878		900	-	893	-	896	898	890		897	
H 400									706	710	706			692		708	-	703	-	704	707	697		706	
H 500									548	553	549			531		552	549	551	548	548	552	541		549	
H 600									412	418	415			410		419	416	417	416	416	419	409		416	
H 700									296	301	299			296		303	301	300	300	299	303	295		300	
H 800									190	198	196			195		200	199	198	193	197	200	193		198	
H 900									95	105	103			104		108	108	106	106	106	108	102		104	
H 1000									8.2	19.8	19.0			22.1		24.8	24.4	23.2	23.0	22.4	24.5	20.5		21.4	
41/96									-	-	(528)			-		-	-	-	-	-	-	-		-	
96/225									(524)	-	526			-		-	-	-	-	-	-	-		-	
225/500									530	529	526			-		530	-	(529)	-	527	525	533		-	
500/1000									540	533	530			517		527	524	528	526	525	527	521		528	
Markante Punkte									-	-	-			-		-	-	-	-	-	-	-		-	
									-	-	-			-		-	-	-	-	-	-	-		-	
									-	-	-			-		-	-	-	-	-	-	-		-	
									-	17561	-			27601		-	-	17222	50718	-	46791	-		-	
									-	20581	-			41891		19581	49763	91515	72589	-	52698	-		-	
									15591	26661	06581			42891		22581	66633	25551	81539	-	67687	-		-	
									18581	28951	16571			75611		62622	65034	84609	82540	-	65598	27091		-	
									20591	75538	25581			82551		64626	74553	66590	86529	20621	71539	74581		-	
									23601	84008	31501			84571		75565	77609	75540	58520	85540	77528	78551		-	
									87557	94058	96001			98001		85550	86648	85529	92509	93000	85519	83551		29511	
									96128	99097	99072			01511		95039	87650	94000	95509	95010	94019	95561		75536	
									00149	01087	02039			02819		96030	97029	96019	01009	00049	01048	02619		01010	

Klartexte:

München: ∞, 0.7 - 1.6 10/10 Ns, ab 2.4 - 2.6 9/10 Sc, leicht quellf. bei 6.0 6/10 As, darüber wolo.

Wien:

Paris:

Vortag

Karten vom Frühtermin

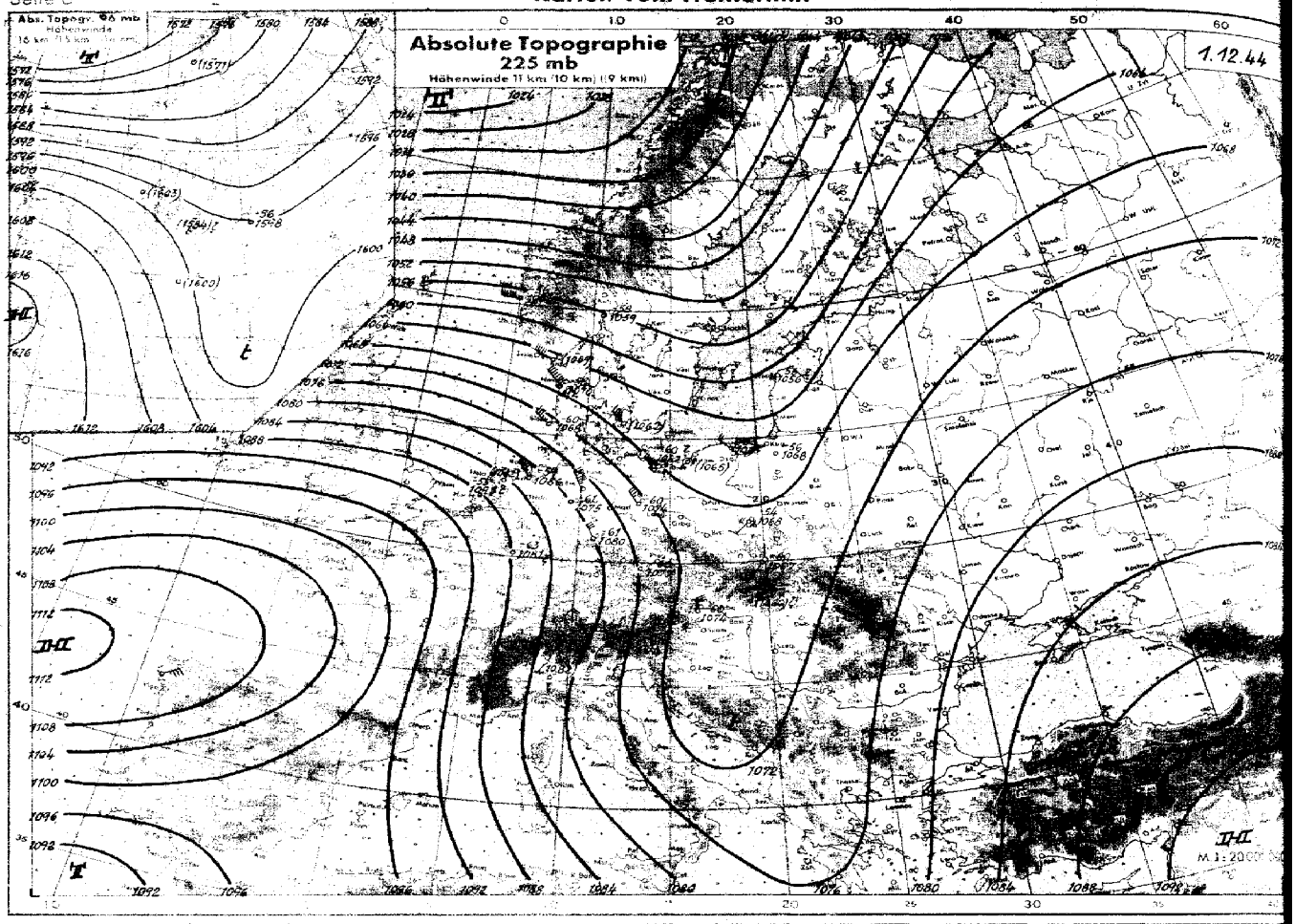

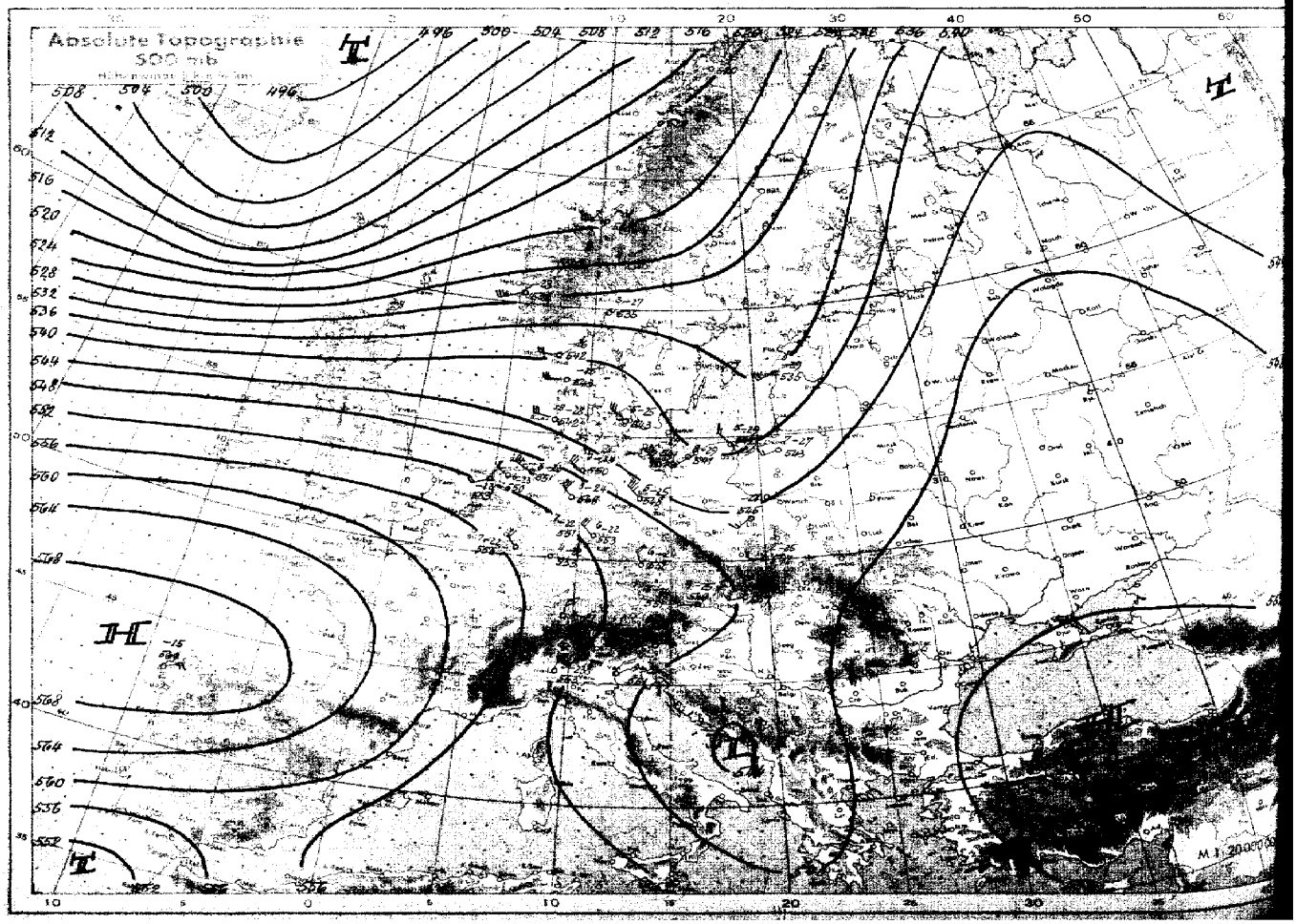

Karten vom Frühtermin

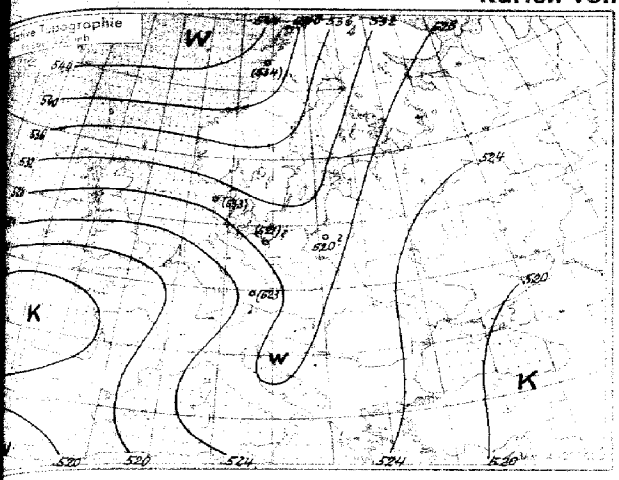

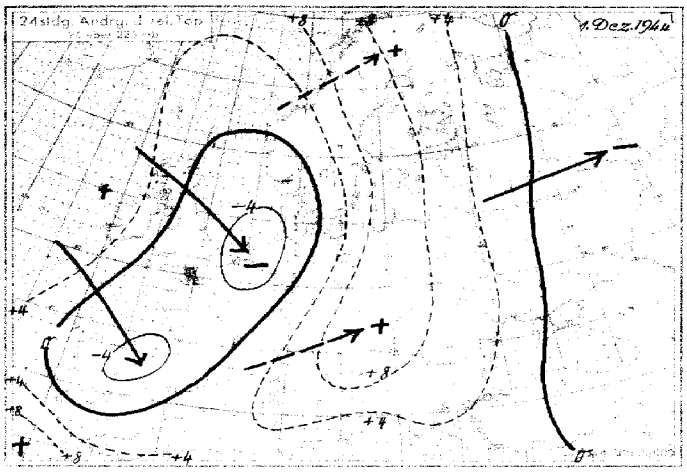

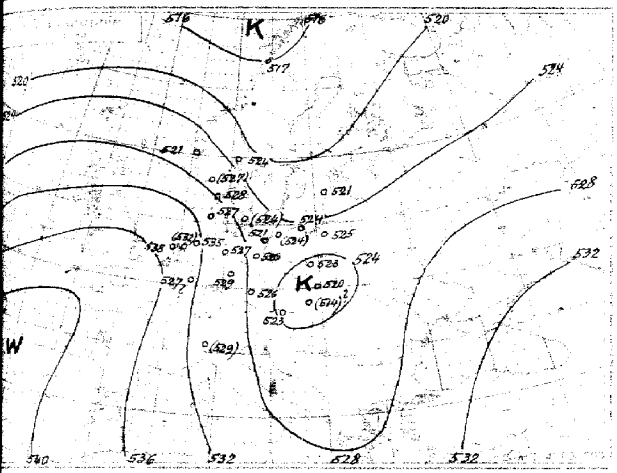

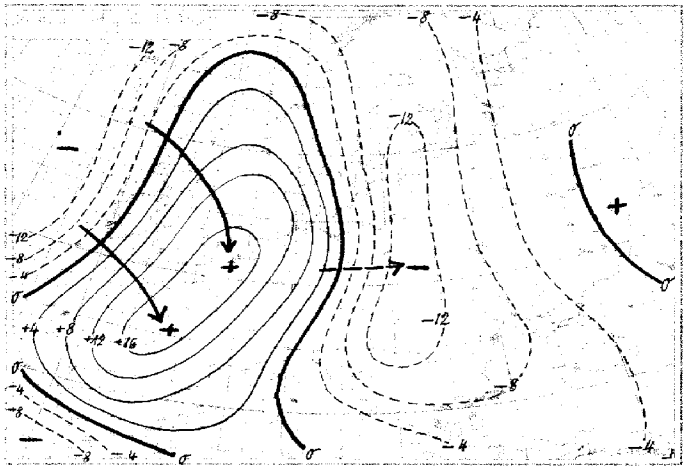

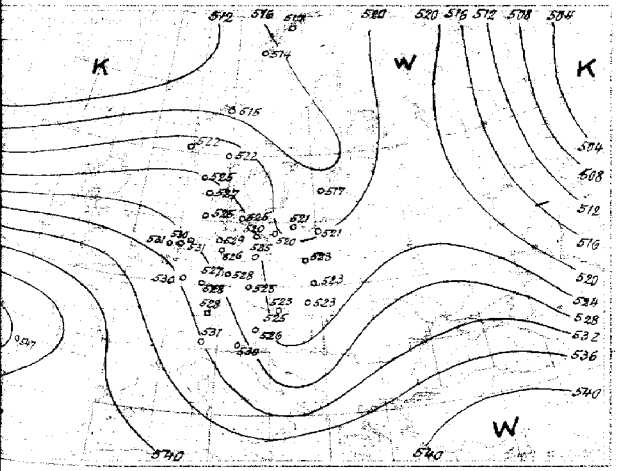

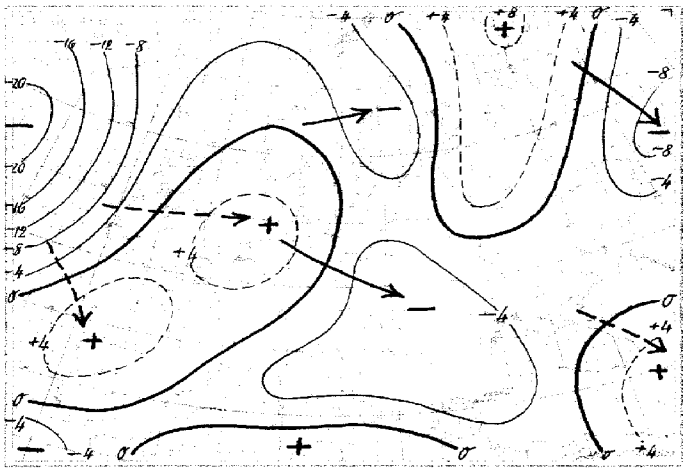

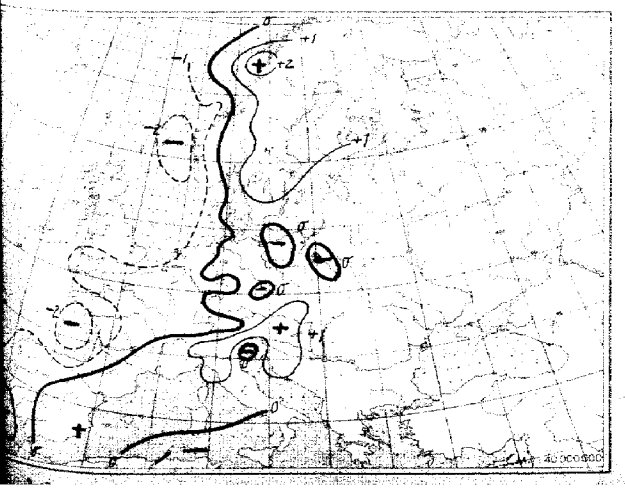

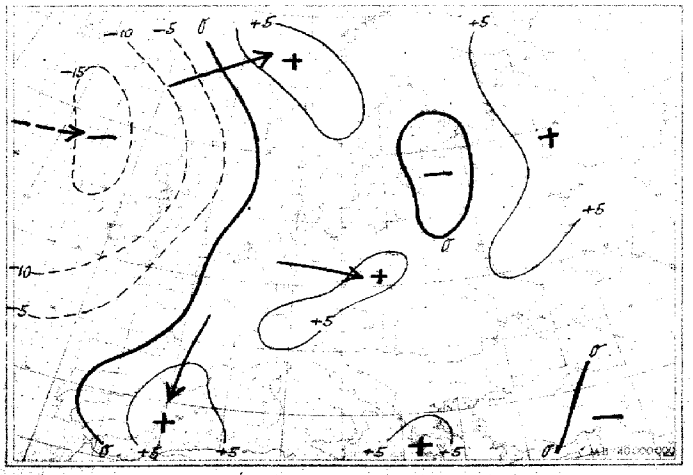

Nr. 336

Höhen-Aufstiege
2. Teil

Freitag, den 1. Dezember 194[illegible]

Seite [illegible]

Oberer Teil: $\overset{U}{QQ}TT$ = Relative Feuchte in 10%, darunter Pseudopot. Temperatur in °C und wahre Temp. (°C) an den Hauptisobarenflächen.
Mittlerer Teil: $H_aH_aH_a$ = Höhen der Hauptisobarenflächen in dyn. Dekametern. $H_rH_rH_r$ = Abstand zwischen 500 u. 1000, 225 u. 500, 96 u. 225, 41 u. 96 mb-Fläche.
Unterer Teil: $P_tP_tTTU_t$ = Druck, Temperatur und Feuchte an den markanten Punkten.
Klammern zeigen an, daß der Wert durch Verlängerung der Zustandskurve ergänzt ist.

yy = Datum
G_sG_s = Uhrzeit (D.S.Z.)

Ort (Kennziffer, Höhe)		Bardufoss	Bodø (011, 15 m)	Drontheim (017, 50 m)	Bergen (022, 66 m)	Kjeller (041)	Kristiansand (032, 38 m)	Hanstholm (?, 27 m)	Kopenhagen (181)	Blaavandshuk (184)
yy G_sG_s		01 05	01 06	01 05	01 06	01 05	01 05	01 06	01 05	01 05
$\overset{U}{QQ}TT$	41	.	.	.	.	.	-	-	.	.
$\overset{U}{QQ}TT$	96	-	-	.	.	.	.	-	.	.
$\overset{U}{QQ}TT$	225	.	-56	.	-56	-58	.	-58	.	-60
$\overset{U}{QQ}TT$	300	.	-53	.	-53	-50	-50	-48	-51	-49
$\overset{U}{QQ}TT$	400	-42	^{9} -42	-44	-38	-38	-36	-34	-36	-34
$\overset{U}{QQ}TT$	500	-33	^{5}21 -34	25 -31	31 -28	^{3}28 -27	-26	33 -25	^{5}32 -25	^{8}28 -28
$\overset{U}{QQ}TT$	600	-21	^{8}17 -24	19 -12	25 -20	^{3}24 -18	-16	^{5}29 -15	^{7}28 -17	^{8}29 -17
$\overset{U}{QQ}TT$	700	-13	^{8}16 -15	-16	23 -10	^{4}22 -9	-9	-8	^{0}24 -11	^{8}25 -9
$\overset{U}{QQ}TT$	800	^{0}17 -8	^{8}15 -8	-9	-4	^{6}16 -6	-4	-4	^{8}24 -3	^{9}22 -4
$\overset{U}{QQ}TT$	900	^{0}17 -0	^{7}15 -1	15 +0	^{9}23 +1	^{7}16 +0	+0	21 +2	^{8}23 +3	^{0}21 +1
QQ	950	19	14	13	21	14	.	17	22	21
QQT_iT_i	Boden	17 +1	13 -6	11 +0	19 +5	12 +1	12 +2	11 +7	21 -6	21 +7
$H_aH_aH_a$	41	.	-	.	.	.	.	-	.	-
$H_aH_aH_a$	96	.	(1371)	.	-	-	.	(1603)	-	.
$H_aH_aH_a$	225	.	1037	.	1053	1059	(1069)	1070	(1067)	1068
$H_aH_aH_a$	300	.	859	(859)	873	879	887	890	887	888
$H_aH_aH_a$	400	670	670	674	685	689	698	699	698	697
$H_aH_aH_a$	500	520	520	524	532	535	542	543	543	542
$H_aH_aH_a$	600	391	392	395	401	404	410	410	411	411
$H_aH_aH_a$	700	278	280	282	287	289	295	294	297	296
$H_aH_aH_a$	800	177	180	183	185	187	193	192	195	193
$H_aH_aH_a$	900	86	89	92	93	96	101	100	102	101
$H_aH_aH_a$	1000	2.1	3.9	8.8	9.1	13.0	17.3	15.8	18.1	17.1
H_rH_r	41/96	.	.	.	.	.	.	.	.	.
H_rH_r	96/225	-	(534)	.	.	.	.	(535)	.	.
H_rH_r	225/500	.	517	.	521	524	(527)	528	(524)	527
H_rH_r	500/1000	517	514	515	522	522	525	527	525	525
$P_tP_tTTU_t$ Markante Punkte		.	.	.	.	.	.	13501	.	.
		.	.	.	17381	.	.	14521	.	.
		.	.	.	21581	.	.	15561	.	.
		.	.	26491	25571	-	.	17591	.	.
		.	.	42921	28551	-	.	25571	.	.
		.	.	54778	45821	-	.	34911	-	.
		.	.	55767	67637	21881	.	34901	.	.
		.	.	69661	74541	26571	.	37871	28551	22601
		.	.	73668	85510	35911	26541	56707	58676	75581
		65681	14541	88521	96040	75606	27541	73581	62668	77558
		93048	89956	91001	98041	92017	64511	93038	85025	73530
		99057	01047	01029	01070	99010	02030	02070	02070	02370

Ort (Kennziffer, Höhe)		Windau (473)	Gerdauen (319)	Gotenhafen (550, 3 m)	Swinemünde (485)	Rost (Pomm.) (266)	Hamburg (403, 12 m)	Celle (182)	Emden (164, 1 m)	Leeuwarden (010)	Reider (011)
yy G_sG_s		01 04	01 05	01 04	01 05	01 04	01 08	01 04	01 05	01 05	01 04
$\overset{U}{QQ}TT$	41	.	.	-	-	.	.	.	.	-	-
$\overset{U}{QQ}TT$	96	-	-56	.		.	.	.	.	-	.
$\overset{U}{QQ}TT$	225	-56	-54	-55	-60	.	.	-61	-59	.	-55
$\overset{U}{QQ}TT$	300	-52	-50	-50	-52	-49	.	-49	-46	-49	-46
$\overset{U}{QQ}TT$	400	-41	^{6} -38	-39	-37	^{4} -38	-	-36	^{7} -30	^{6} -38	-40
$\overset{U}{QQ}TT$	500	27 -29	^{7}25 -27	^{5}27 -29	30 -27	^{8}26 -29	^{7}33 -24	34 -24	^{6}35 -25	^{6}35 -23	-22
$\overset{U}{QQ}TT$	600	24 -20	^{6}27 -17	^{7}23 -20	^{8}30 -19	^{7}24 -19	^{3}29 -14	^{6}30 -16	^{6}30 -14	^{5}29 -15	-14
$\overset{U}{QQ}TT$	700	^{7}17 -15	^{4}19 -12	-12	^{5}20 -11	^{7}20 -12	^{4}25 -6	^{8}24 -10	-6	^{6}28 -10	-5
$\overset{U}{QQ}TT$	800	-9	^{8}20 -5	-5	-7	^{9}17 -7	^{0}25 -3	-4	^{9}25 -2	^{9}25 -2	-1
$\overset{U}{QQ}TT$	900	-3	^{0}15 -2	^{9}16 -1	^{8}16 -0	^{0}18 +0	^{0}21 +1	^{0}21 +1	^{8}24 +4	^{9}21 +3	+3
QQ	950	15	15	-	18	17	20	.	25	25	.
QQT_iT_i	Boden	9 +1	14 +1	12 +2	16 +5	15 +4	19 +6	21 +6	19 +6	20 +7	+6
$H_aH_aH_a$	41	.	-	.	.	.	.	.	.	.	.
$H_aH_aH_a$	96	-	1598	-	(1584)	.	.	.	.	.	.
$H_aH_aH_a$	225	1056	1068	1065	1062	(1066)	.	1075	1086	(1082)	1093
$H_aH_aH_a$	300	875	886	884	884	885	.	895	904	901	908
$H_aH_aH_a$	400	689	697	695	696	695	.	703	709	710	713
$H_aH_aH_a$	500	535	543	542	541	541	550	548	551	550	555
$H_aH_aH_a$	600	405	412	411	410	411	417	415	418	417	421
$H_aH_aH_a$	700	292	297	297	296	297	300	300	301	305	304
$H_aH_aH_a$	800	192	196	196	195	196	197	198	198	207	201
$H_aH_aH_a$	900	101	105	104	104	105	105	106	105	105	108
$H_aH_aH_a$	1000	18.5	21.8	21.3	20.9	21.2	20.8	22.7	20.5	20.1	23.6
H_rH_r	41/96	.	-	-	.	.	.	.	.	.	.
H_rH_r	96/225	.	530	-	(521)	.	.	.	.	.	-
H_rH_r	225/500	521	525	524	521	(524)	.	527	535	(532)	538
H_rH_r	500/1000	517	521	521	520	520	529	526	531	530	531
$P_tP_tTTU_t$ Markante Punkte		14571	.	-	.	.	.	21631	.	.	.
		18561	.	.	.	.	.	32957	.	.	.
		23571	08561	-	.	.	50747	35911	.	.	.
		23561	15561	-	13601	-	56687	53716	.	.	.
		24571	19571	17551	16591	.	57684	58607	.	23605	.
		38921	21561	21561	25601	.	66615	72609	21591	43147	.
		65681	23561	29521	45814	.	72554	77551	49761	69746	13561
		72648	43856	56725	48791	25551	78640	81541	71551	54716	21581
		75679	81579	65657	81531	47817	88029	87519	77540	73536	66831
		99021	88540	78571	96021	55757	96049	93030	91048	83519	84521
		00001	93000	94011	97521	97030	98040	96041	96061	97070	94051
		02010	02010	02039	03060	03040	02060	02017	03070	03070	03089

Klartexte (heute)

Hamburg: ∞^2 n.a.z. – 0.1, ∞^2 0.5–0.8, ∞^0 n.a.z. 1.1–2.0 ab 0.8 2 7/10 Fs, [illegible] –5.5 u. 0.9–1.2 9/10 n Sc St, 2.0 [illegible] 5.5 [illegible] 9/10 [illegible] u. Kaiser u. NW verdichtet [illegible], [illegible] frei.

Münster:

Frankfurt: $\equiv^1$ -0.3 in W u. E ansteig. -0.7, 1.7–2.1 9/10 St, im SE fallstr. 7/10 -2.2 bei im W u. E [illegible], Ci-Streifen u. Cs.

Lindenberg: Drachenaufstieg: 9/10 St, in 0.3 leichte Vereisung, Sicht 2 km.

Breslau:

Ort (Kennziffer, Höhe)		Nürnberg (041)	Frankfurt (412, 111 m)	Erfurt (048, 320 m)	Erfurt (446)	Berlin (48, 52 m)	Lindenberg (425, 12? m)	Pilsen (666)	48°N 19°E	Hirschberg (557)	Krakau (561, 216 m)	Wien (501)	Wien (501, 157 m)	Klagenfurt (502, 404 m)	bei Friedrichshafen (595)	Mailand (302)	Venedig (?, 13 m)
yy G_sG_s		0106	0107	0104	0112	0105	0106	0108	0105	0105	0104	0105	0107	0106	0105	0105	0105
$\overset{U}{QQ}TT$	41	-	-	-	-	-	.	-	-	.	-	-	.	.	.	-	.
$\overset{U}{QQ}TT$	96	-	-	-	-	-	-	-	-	-	.	-	.	.	.	-	.
$\overset{U}{QQ}TT$	225	-53	-	-61	-	-60	-	-60	-	-54	-60	-60	-	-		-	.
$\overset{U}{QQ}TT$	300	-49	-	-48	.	-50	-	-49	-56	-52	-53	-52	-	-52	-47	-49	.
$\overset{U}{QQ}TT$	400	^{6} -34	.	-34	.	^{4} -35	.	^{6} -36	-37	-40	-38	-37	-	-36	-32	-36	-35
$\overset{U}{QQ}TT$	500	36 -22	^{4}35 -22	^{5}36 -22	^{6}35 -22	^{5}31 -25	-	^{6}32 -24	-28	-27	^{3}30 -25	^{5}32 -24	^{9}33 -25	^{7}33 -24	^{4}36 -21	^{5}35 -13	^{9} -23
$\overset{U}{QQ}TT$	600	^{8}35 -12	^{4}31 -15	^{6}31 -14	^{5}32 -15	^{5}27 -16	-	^{5}30 -15	-18	-17	^{3}27 -15	^{7}31 -14	^{8}31 -16	^{8}23 -14	^{4}33 -12	^{6}33 -13	-13
$\overset{U}{QQ}TT$	700	^{9}30 -6	^{6}29 -7	^{7}25 -9	^{8}24 -10	^{5}19 -10	^{6}24 -10	^{5}26 -8	-10	-11	^{4}22 -10	^{9}26 -9	^{7}27 -9	^{0}23 -11	^{6}28 -7	^{8}29 -7	-9
$\overset{U}{QQ}TT$	800	^{6}24 -3	^{6}20 -6	^{5}21 -5	^{8}20 -5	^{8}19 -2	^{0}23 -4	^{5}20 -5	-2	^{0}21 -6	^{7}15 -8	^{7}21 -4	^{6}21 -4	^{9}21 -5	^{3}23 -7	^{8}27 -2	-2
$\overset{U}{QQ}TT$	900	^{6}33 +2	^{8}17 +0	^{3}23 +2	^{7}19 +2	^{0}21 +1	^{0}14 +2	^{6}16 -1	-1	^{0}20 -1	^{9}14 -3	^{8}15 -1	^{9}12 -4	^{0}19 +0	^{9}18 +0	^{9}25 +3	25 +6
QQ	950	17	16	19	15	21	22	14	.	18	12	15	13	15	12	23	
QQT_iT_i	Boden	17 -3	15 +4	16 +2	15 +1	16 +4	16 +3	11 -2	15	14 +1	12 +1	12 +1	13 +0	14 -0	10 -3	10 -1	18 -1
$H_aH_aH_a$	41	-	-	-	-	-	-	-	-	-	.	-	-	-	.	-	.
$H_aH_aH_a$	96	-	-	-	-	-	.	(1600)	-	-	-	-	-	-	.	-	.
$H_aH_aH_a$	225	1081	-	1080	.	1094	-	1077	(1060)	1068	1067	1074	-	.	-	(1082)	.
$H_aH_aH_a$	300	902	-	900	.	894	-	897	886	886	900	895	-	895	906	902	.
$H_aH_aH_a$	400	712	-	708	-	704	.	706	701	699	702	707	-	706	713	710	705
$H_aH_aH_a$	500	559	553	551	553	545	-	551	547	545	547	551	549	550	555	553	551
$H_aH_aH_a$	600	420	419	418	419	416	-	415	416	414	415	418	417	417	421	419	418
$H_aH_aH_a$	700	303	303	302	302	300	300	302	301	294	300	303	301	301	304	302	301
$H_aH_aH_a$	800	200	200	200	200	195	198	200	198	197	198	200	199	205	201	199	198
$H_aH_aH_a$	900	108	108	106	105	107	107	107	107	106	107	109	108	108	109	106	106
$H_aH_aH_a$	1000	26.5	25.2	26.[illegible]	24.4	22.8	22.9	25.8	23.7	22.6	24.6	26.2	25.4	24.6	26.6	21.8	20.9
H_rH_r	41/96		-	-	-	-	.	-	-	-	-	.	-	-	.	.	.
H_rH_r	96/225	-	-	-	-	-	-	(523)	-	-	-	-	-	-	-	.	.
H_rH_r	225/500	527	-	529	-	526	-	526	(514)	523	520	523	-	.	-	(529)	.
H_rH_r	500/1000	530	528	527	528	525	-	525	523	523	523	525	523	526	528	531	535
$P_tP_tTTU_t$ Markante Punkte		-	-	-	-	.	-	-	-	.	-	.	-	-	.	-	.
		-	49794	.	-	.	-	.	-	-	-	-	.	.	.	-	.
		-	56663	-	61625	.	.	.	.	-	-	-	.	.	.	23581	.
		-	57664	29615	62626	-	-	.	-	-	-	-	.	.	.	24604	53991
		-	65598	21621	66596	.	69606	-	-	-	49601	-	.	.	.	45774	44931
		-	66596	09591	69587	-	76567	-	-	49551	29601	-	.	.	30991	48945	53765
		-	72566	66606	75567	46581	79560	74681	-	69611	62606	27561	.	30621	65584	67596	16560
		21661	73597	74688	76558	18581	80660	77581	30561	78561	78561	55697	48779	64618	68586	78577	93576
		58638	79646	75590	77504	19611	88018	24621	39951	85540	84568	64617	68678	67609	83549	88039	77557
		69599	95037	86507	89017	94618	98010	33961	56711	92010	86569	79547	84528	85528	92618	95059	88056
		82530	96020	95039	95038	95040	96040	76588	85541	97020	95510	84559	85580	94010	97x520	98064	02031
		99030	02040	99030	99049	01059	01040	99009	01039	01010	00029	01039	01038	97019	96530	01000	01099

Klartexte (heute)

München:

Wien: ∞^2 n.a.z., 0.0–1.7, ∞^1 n.a.z., 1.1–5.0 > 4/10 Az u. i.E 8/10 stab. Sc-Felder, 1.5–1.7 .. W ca. 2–4/10 i.E-Raum 2.6–3.9 8/10 lock Ac, dicke as-Schicht 3.9–5.0, 5.0–5.7 im

Fortsetzung Wien: S'-Halbr. 9/10 Ac, darin Dunst, so [illegible] i. N-Halbr. frei, darüber Ci lent-Spuren, > Mainz 5/10 Lda fast wald.

Paris:

Erfurt: ∞^1 v. 0.3–0.7, 3/10 Sc südl. d. Th. Wald, -1.0, 4/10 Sc lent 0.9–1.0, 2.1–2.3 8/10 Ac 3.0–3.1 4/10 Ac tra, 7.0 Spuren Ac lent, bei 7.5 4/10 Ci's, Ci den.

werden ab 1.1.1940 bis auf
gruppe verbreiteten Analyse
39 vom 21.12.1939).

Wetterlage von heute morgen: Freitag, 1. Dezember 44



Wetterübersicht Freitag 1. Dezember 44

Bei noch anhaltendem Druckanstieg über Mitteleuropa hat sich der hohe Druck noch etwas verstärkt und im ganzen gesehen etwas nach Süden verlagert. Doch hielt sich an der Westseite der in der Höhe vorhandenen Kältezunge vom Bottenbusen nach Ungarn trotz des hohen Bodendruckes noch schwaches Aufgleiten, örtlich auch mit leichtem Sprühregen. In den nur wenig voneinander verschiedenen Luftmassen über dem größten Teil des Festlandes sind die Änderungen sehr gering. Die Absinkinversion konnte selbst im zentralen Bereich des Hochs nur vorübergehend unter 1000 m absinken.

Dagegen hat sich das Absinken an der Südwestflanke des hohen Druckes über Spanien kräftig durchgesetzt und die gestern noch starke Bewölkung in der nach Südwesten reichenden Massengrenze nach Süden abgedrängt. Die Wetterwirksamkeit der Störungen über dem Ostteil des Mittelmeers reicht, durch Stau verstärkt, bis zu den Westalpen mit mittelhoher Bewölkung über geschlossenem Hochnebel und örtlichen Regen. Die Störungstätigkeit im Mittelmeerraum flaut weiter ab.

In der Frontalzone der atlantischen Westwinddrift ist ein neues Tief mit noch offenem Warmsektor schnell bis Island vorgedrungen. Seine Warmfront liegt bereits über der Nordsee, bringt jedoch auffälligerweise in Westnorwegen und Holland in der Höhe bisher nur geringe Erwärmung.

gez. Ludwig
Zentrale Wetterdienstgruppe

Ausland: Bodenstationen / Küstenorte o	Höhe m	JJJ	Gestern 14 Uhr CC	wwVhN	DDFWN	PPPTT	UC app	Gestern 19 Uhr CC	wwVhN	DDFWN	PPPTT	UC app	RR TTT	Heute 2 Uhr CC	wwVhN	DDFWN	PPPTT	UC app	Heute 8 Uhr CC	wwVhN	DDFWN	PPPTT	UC app	RR TTT
Vardö o	12	004																						
Ingöy o	4	006																						
Tromso o	102	008	54	02963	18415	04604	67301												9x	02965	18415	05205	6x508	00018
Bodö o	17	010	54	02975	10527	04004	66200							6x	10866	14427	04705	8x307	54	75852	16384	07903	8x208	03018
Nordöyan o	37	014	76	10856	16588	04007	60303	72	63870	20618	03407	6x403	97381											
Krakenes o	41	021	83	67555	20768	03107	0x708	87	02654	20687	06407	0x215	02561	87	03663	18528	07307	xx802	57	03754	16688	05007	9x713	01771
Utsira o	56	028	62	64745	16488	10808	4x602	00	01990	26403	13707	95307	12391						02	03778	16368	10808	8x708	34871
Lister o	9	030	80	02647	16427	15318	00701	xx	016xx	24583	15408	9x403	03481						xx	226x8	16548	15408	0x408	99471
Ferder o	9	036	5x	53648	18358	14307	0x904	54	02743	20314	15407	0x304	02371						5x	03768	22128	17105	9x303	00371
Aarhus o	47	150	5x	03508	22408	19407	8x603	5x	08438	32368	20507	0x302	99241	xx	05548	22328	21308	9x303						
Kopenhagen o	1	181	5x	50418	20458	23705	0x903	5x	21428	20458	22606	0x702	91191	6x	63328	20328	22707	0x901	5x	05426	20368	23007	0x202	-
Skagen o	3	182						5x	05698	22318	16705	9x301	01361	00	05690	24211	07305	91303						
Biarritz	29	202																						
Lyon	198	210																						
Paris/Le Brg	46	215																						
Brest	75	220																						
Le Havre o	119	230																						
Marseille	12	231																						
Nanzig	236	237																						
Châteauroux	153	252																						
La Coubre o	6	269																						
Helder o	6	291	54	05752	20368	24608	87402	07	05490	22328	25609	97403	91340	03	05490	20326	25309	0x901	5x	43128	49648	24209	0x915	01410
Vlissingen o	1	292																						
De Bilt	12	293	55	05655	22227	26209	8x402	5x	05355	22338	27408	9x405	-	5x	08236	20328	28007	0x601	5x	47238	18328	26707	0x803	-
Genua o	2	305	04	01890	32303	20146	66201							04	05690	35513	24807	90303	54	02752	55525	25008	76401	-
Venedig o	10	312	57	52754	32268	23308	8x904												57	05764	02228	26808	7x404	-
Zara o	12	315																						
Rom o	3	322																						
Brindisi o	16	331																						
Cagliari o	35	338																						
Syrakus o	15	655																						
Madrid	667	353	17	01873	04513	23012	70901	40	01962	06312	25511	70302	00130	00	00790	04300	27706	60100	54	09552	04403	20704	72323	00040
Almeria o	65	355	01	02752	06426	20518	50301	27	02853	06427	21417	70205	00280	54	02853	02x25	23515	73402	57	03836	06428	24416	7x402	00380
Mahon	40	357	47	02754	32517	22143	86904							50	01753	32313	24912	70103	70	02854	32414	24911	70401	00400
Barcelona o	42	358						00	00790	20400	24213	70403	00460						8x	04548	32318	27710	7x304	00110
La Coruña o	57	362	04	01890	00122	31613	70002	00	01790	08213	28911	71803	00370						00	01790	16101	25907	71601	00411
Lissabon	227	384																						
Funchal o	110	395																						
Pt. Delgada o	22	396																						
Horta o	65	398																						
Teneriffa o	37	400						50	04853	00003	18520	70600	00170						80	02844	02314	16718	60350	97381
V. Cisneros	6	404	0x	01812	30202	20522	50104	70	04654	32414	13519	80202	00460						50	04765	02625	14218	70403	00380
Pinsk	137	569																						
Kauen	83	466																						
Riga	2	470																						
Dorpat	81	476																						
Helsinki	15	481																						
Vaasa	9	483																						
Kuopio	233	484																						
Rovaniemi	80	607																						
Budapest	130	541																		5x	05668	14128	30404	8x405	-
Bukarest	92	575																						
Klausenburg	374	590																						
Belgrad	138	701																						
Sofia	538	720																						
Athen	239	730																						
Canéa (Kreta)	63	737												87	82754	04588	16115	90402						
Tunis	10	080																						
Orel	191	841																						
Dno	71	858																						
Minsk	211	887																						
Smolensk	234	889																						
Kiew	185	957																						
Dnjepropetrowsk	62	968																						
Odessa	50	975																						
Mariupol	40	981																						
Sewastopol	8	988																						

Bergstationen	Höhe m	JJJ	CC	wwVhN	DDFWN	PPPTT	UC app	CC	wwVhN	DDFWN	PPPTT	UC app	RRTTE	CC	wwVhN	DDFWN	PPPTT	UC app	CC	wwVhN	DDFWN	PPPTT	UC app	RRTTE
Mussalla	2926	726																						
Lomnitzer Spitze	2640	685	xx	77409	26279	40053	0x303	xx	77409	00079	32854	0x901	0x539	xx	461x9	28179	45657	0x703	07	02775	28547	40758	5x403	-
Fanaraken	2072	024	80	49308	38588	77457	00700																	
Mt. Ventoux	1900	248																						
Puy de Dôme	1467	246																						
Izana	2367	401						70	05740	32600	xxx07	80602	00090						00	809x0	28850	xxx02	60602	9[illegible]

uu = Datum GG = Uhrzeit (DGZ)

Höhenwinde (dd vv)

dd = Windrichtung (N = 36) vv = Windgeschwindigkeit in km/std.

Ort	Kopenhagen	Blaavandshuk	Emden	Krakau	Wien	Venedig	Drontheim	Blaavandshuk	Kopenhagen	Hamburg	Emden	Erfurt	Krakau	Gotenhafen	49 N 19 E
uuGG	30 17	30 17	30 13	30 17	30 17	30 17	30 17	01 05	01 05	01 06	01 05	01 05	01 04	01 04	01 05
27.0 km															
21.0 ..															
16.0 ..															
13.0 ..		12.5 22 170													
11.0 ..	11.0 27 50	32 130	33 20	10.5 26 30	10.5 23 50	10.3 13 30		31 70	10.8 32 90	33 130	10.0 38 130		10.5 22 80		
9.0 ..	27 40	33 150	34 130	26 40	23 50	13 40	25 50	31 90	32 90	33 140	32 110	33 60	26 90		
7.0 ..	26 40	32 130	33 100	23 40	25 60	13 30	23 70	29 80	32 80	31 80	30 80	32 50	24 70	30 40	26 40
5.3 ..	27 30	30 70	32 70	26 40	25 40	10 10	23 60	27 60	31 60	30 50	29 50	31 60	27 40	33 30	26 30
4.0 ..	27 30	29 50	30 50	27 40	24 30	C	23 20	29 50	30 50	32 40	29 30	30 50	29 40	31 30	25 30
3.0 ..	25 40	28 40	29 40	29 30	3.3 25 40	35 20	33 40	27 40	29 40	30 40	28 30	29 40	26 40	31 20	34 20
2.0 ..	25 40	27 40	29 40	28 20	2.3 34 40	34 50	33 40	26 40	24 30	27 40	25 40	28 20	30 20	30 30	27 10
1.3 ..	24 30	28 40	24 40	27 30	02 40	07 10	24 60	-	28 40	-	26 50	27 30	32 20	22 20	01 40
0.8 ..	-	-	28 50	27 20	04 30	02 30	24 40	24 40	-	27 40	26 60	26 30	34 40	26 20	36 40
0.3 ..	0.3 24 40	26 40	-	0.4 27 20	36 30	05 30	20 60	0.4 22 40	0.5 28 30	32 20	24 40	20 40	0.2 22 40	24 40	35 40

Ort	Hamst holm	Bergen	Hamburg	Brüsterort	Friedrichshafen	Mesi	Celle	Helder	Berlin	
uuGG	30 17	30 17	30 14	30 16	30 17	30 16	30 16	30 13		30 17
7.0 km	31 100	11.0 38 90	11.0 32 80		9.3 33 30	10.0 25 60	8.8 34 100	37 90	25 50	
5.3 ..	29 70	9.0 38 100	7.0 32 80	25 20	30 20	24 60	31 60	34 70	25 60	
4.0 ..	28 50	5.3 26 40	5.3 31 60	25 20	33 20	24 40	29 40	33 50	27 40	
3.0 ..	27 40	25 50	28 40	23 20	33 20	26 30	29 40	31 40	28 40	12.4 27 40
2.0 ..	26 40	24 50	28 40	22 30	2.3 32 20	27 30	29 40	29 40	29 30	11.0 27 40
0.8 ..	26 40	24 50	26 40	20 10	34 05	25 20	26 40	27 50	25 30	9.0 26 40

Ort	Klagenfurt	Litzmannstadt	Helder	Berlin	Kristiansand	Celle	Mailand	Swinemünde	Prisen	Nürburg
uuGG	01 05	01 05	01 04	01 05	01 05	01 04	01 05	01 05	01 05	01 05
7.0 km	4.0 34 20	9.8 23 30	25 40	11.7 32 80	4.0 29 150	8.5 33 80	6.5 01 80	9.0 33 100	7.0 36 60	33 80
5.3 ..	07 60	25 30	4.8 30 90	9.0 34 90	27 60	32 60	02 50	33 30	34 40	31 40
4.0 ..	07 10	28 30	4.3 28 50	5.3 33 70	29 50	32 40	03 40	31 40	33 20	32 30
3.0 ..	05 40	28 30	27 20	31 30	29 50	30 30	05 30	30 40	32 20	32 20
2.0 ..	04 40	27 20	25 40	28 30	27 50	29 90	01 40	29 40	35 20	38 40
1.8 ..	04 05	25 40	23 40	[illegible] 30	25 30	26 40	[illegible] 40	26 30	29 30	24 40

Wolkenmessung

C = Wolkenart
vv = km/std.
dd = Zugr. 36 =

Ort	
uuGG	
Cu. Höhe	
dd vv	
Ort	
uuGG	
Cu. Höhe	
dd vv	
Ort	
uuGG	
Cu. Höhe	
dd vv	

Täglicher Wetterbericht

des Deutschen Reichswetterdienstes
Herausgegeben von der Deutschen Seewarte
Verlagsort Hamburg

Jahrgang: 69 Nr. 337 — Sonnabend, den 2. Dezember 1944
Seite 1

Erläuterung: Die Beobachtungen sind sämtlich in der Form der 1935 in Warschau beschlossenen Einheitsschlüssel wiedergegeben. Kurze Erläuterungen zu den einzelnen Ziffern werden zu Beginn jedes Vierteljahres beigegeben. Ausführlich finden sie sich in „Anweisung zur Verzifferung von Wettermeldungen", herausgegeben vom Reichsluftfahrtministerium. Alle Zeitangaben in DGZ.

Deutschland			Gestern 14 Uhr					Gestern 19 Uhr						Heute 2 Uhr					Heute 8 Uhr					
Wetterstationen: / Warte o	Höhe m	JJJ	CC	wwVhN	DDFWN	PPPTT	UCapp	CC	wwVhN	DDFWN	PPPTT	UCapp	RR TxTz/SVg E	CC	wwVhN	DDFWN	PPPTT	UCapp	CC	wwVhN	DDFWN	PPPTT	UCapp	RR TnTn/SVg E
…mburg Fu.	18	403	5x	05438	48438	24902	9x907	5x	05348	48428	22708	9x601	92081	5x	05665	48468	48608	8x905	5x	05566	59526	43907	7x942	95010
…sburg/Fgh.	41	400	xx	46209	48520	20407	0x807												5x	05658	51628	08407	8x845	06060
…	28	460	5x	08428	51548	23307	1x826	5x	22438	48568	29908	0x811	01081	5x	05548	51628	16907	0x812	5x	05668	51628	10607	8x816	03061
…nemünde o	1	406	50	05538	20328	25718	8x327	5x	62532	48568	23398	9x805	95534	5x	62538	16568	20007	9x801	5x	02875	16625	15106	8x807	21380
…tona o	1	464	5x	05528	48448	24407	0x803	6x	62538	48468	23907	0x803	93331	52	05654	48428	49806	9x805	5x	05724	53627	44905	8x812	00441
…sterland	16	461	5x	62418	20348	20407	0x707	5x	62348	53668	48308	0x810	01081	5x	05648	51768	12003	0x817	5x	63648	51828	06007	0x817	93061
…lgoland o	50	465	5x	62518	53748	24708	0x908	5x	22428	51668	48308	6x712	01541	5x	05748	51828	43408	9x816	5x	03735	51928	07307	9x714	01770
…rkum o	6	401	52	54425	18628	22708	0x806	5x	54438	51768	19808	9x806	91341	5x	05498	48728	45508	8x914	5x	61948	48725	09007	9x813	94361
…mer	4	442	5x	05538	18528	26108	9x901	5x	22458	18568	22008	9x707	97081	5x	05458	18628	18608	8x715	5x	05675	48637	43907	7x913	00061
…ohorn	22	402												00	04840	xxx04	19508	87809	5x	02867	20727	43307	8x813	00060
…molde	178	187	57	03855	20328	24408	8x307	5x	03755	48328	35507	7x805	00090						54	03855	16428	47007	7x843	00030
…nnover	51	421	57	05654	48336	46509	8x808	5x	05665	48328	34708	9x706	00090	52	05665	18328	21707	8x713	57	05665	16327	16405	8x709	00050
…gdeburg	45	408	57	05558	48458	28208	8x705	07	05590	16425	26705	81705	97081	03	05690	16325	21304	80911	54	05562	14428	19302	9x843	00020
…sen	123	437	5x	05660	16528	26908	xx507																	
…in	48	436	5x	05664	14228	27819	1x728	5x	05658	16328	26008	xx905	00100											
…chen	202	407																						
…er	265	049	52	05655	20328	30105	9x918	57	05554	48128	28206	9x823	00070	07	05590	00026	26004	9x907	07	05590	20428	24202	9x808	00010
…sel	289	351	5x	05536	20748	29505	9x805	5x	15335	20448	21905	9x105	00051						57	05334	20628	22001	9x713	00011
…ankfurt/M.	111	412	5x	08338	20348	31006	8x907	5x	08275	00028	29306	9x804	00060	xx	48009	00049	26350	0x808	5x	05448	46548	22401	0x807	00500
…arbrücken	189	441	57	05456	00028	30607	8x608							52	08454	14148	26602	9x806	57	05559	14126	22302	2x711	99512
…mberg	315	426	57	05654	08225	34815	80207	50	08443	14324	31400	91932	00050	5x	05568	16328	29151	9x906	5x	05648	12328	25450	9x909	00513
…enbad	538	516																						
…lbourg	151	219																						
…lingen	427	443	5x	42525	00046	32001	0x209	xx	46004	14429	30600	2x902	00041	00	05590	00045	27051	02740	01	05690	16127	24351	9x607	00523
…drichshf	400	444	5x	42428	04148	32900	0x907	5x	05528	02128	30901	0x103	00041	5x	05538	00028	25801	0x906	5x	05538	18228	26601	8x604	00001
…chen	528	414	xx	46109	12449	34050	9x205	xx	46009	09449	31951	2x903	00010	xx	46309	14449	29351	0x808	5x	05435	14148	26252	9x710	00520
…abruck	573	507	50	01x63	16123	34006	50510							00	20990	00000	31754	90906						
…nemünde o	3	455	5x	08438	18358	26107	0x406	6x	48328	18328	26507	9x801	97141	5x	61438	18468	22706	9x809	5x	0545x	54467	18404	9x813	97240
…ttin	1	404	5x	08438	20328	27707	9x901	5x	08438	18458	26606	9x803	00071	5x	08444	18468	24206	8x807	07	05593	16424	20304	75810	97040
…ow	70	450	5x	28438	20348	25507	9x903	5x	61358	20328	24306	9x805	97071	5x	62577	20368	22005	91606	07	05690	16429	17803	8x808	97031
…rin	48	440	57	25537	18358	28406	9x604	57	05475	18328	27406	9x704	94060	07	05495	16425	24914	86907	07	05596	18426	20902	8x809	00020
…hkeuditz	131	449	57	05665	18427	29006	4x905	50	01571	18424	28105	80903	00060	5x	05687	14427	26402	9x309	57	05673	14526	20902	81840	00013
…urt	320	646	27	12752	20325	29907	82805	57	02764	20326	29102	9x706	00070	07	05690	18427	26001	94811	07	05690	16224	20701	82711	00000
…sden	230	410	04	03490	16224	29607	8x807	00	45390	16240	29322	00902	00080	00	05490	14300	27401	00910	04	05590	14428	22301	96812	00000
…wen	449	458						xx	05448	18328	.	.	.	54	05454	18325	28001	00910	07	05690	16x28	.	.	.
…g	363	669	5x	05667	20327	31803	8x703	00	08290	48220	31802	80401	00040	xx	46009	26245	30953	0x604	5x	46029	14249	26953	00745	00545
…weis	408	670	00	00890	32200	31706	60706	00	05x90	02123	36950	91560	00050	07	05690	16103	30152	91706	00	05590	16124	27054	92905	00534
…ürz	263	676	04	05590	30123	32203	70705	04	05690	00002	32001	90300	00040						xx	48409	00029	28852	0x407	00553
…sau	302	865	5x	08478	12448	34401	9x407	xx	48209	08449	33600	2x801	00030						xx	44309	00049	24753	00503	08807
…burg	434	508	5x	08426	04446	32203	9x209	xx	46009	00049	31851	9x801	00040	xx	46009	00049	29852	0x907	xx	46239	14449	27454	0x806	97555
…en	157	501	40	04763	28303	34505	60818	00	05690	24404	31801	85300	00060	00	05590	00000	30553	00807	xx	46129	00049	28455	0x704	00550
…z	334	505	5x	15658	00028	31405	90804	5x	05558	00028	32504	8x404	00050	00	45190	00040	31802	90805	57	42354	00048	29251	9x206	05330
…genfurt	449	502	5x	08436	04446	32203	9x209	6x	45278	00048	32201	0x405	00036	xx	46409	00649	31401	0x905	5x	09358	00048	29501	9x001	00060
…genwalde o	7	429						6x	08258	00048	25706	3x300	94021						5x	13568	16258	18905	8x809	91051
…zig	15	405	5x	06430	18228	26906	8x703	5x	54436	16465	30405	9x901	91061	5x	61838	18328	24804	1x705	5x	15425	12468	21605	9x706	97041
…igsberg	20	422	5x	44328	14148	27323	0x605	5x	34428	18258	26904	0x704	97040	5x	45328	16358	35504	0x705	5x	18328	14228	22915	9x707	97031
…mel o	3	447																						
…m	47	551						5x	45328	48448	28205	0x701	00051	5x	45248	16248	27304	9x765	07	05490	14226	25002	9x703	00021
…sen	99	552	5x	05438	23428	29004	0x302	97	09435	46228	28104	0x702	00040	57	05433	16326	27403	9x805	07	05590	16325	24004	00807	97010
…nberg/Sch.	148	420	5x	05647	48237	29605	9x703	5x	05548	48428	29203	9x602	00051	04	05590	00026	27301	9x905	07	05697	16427	23701	0x607	00573
…slau	117	411	04	05590	18224	30306	72404	54	18364	48427	30003	8x702	00060	5x	08377	48427	28402	9x805	03	05494	14426	2x301	90606	01000
…witz	255	454	50	49209	28249	xxx52	0x161	00	05490	00014	34100	86004	00060	00	05490	00046	29953	00905	03	45394	12415	27553	93606	00553
…rschau	107	556																						
…lystok	135	555																						
…mannstadt	176	557	5x	24448	22353	30602	2x804							5x	05634	48227	24512	9x703	57	05664	18326	26302	8x805	00011
…sin	203	559																						
…akau	216	561	54	05673	22245	31329	80704	5x	05468	00032	31533	85201	00050	00	05490	32140	31152	[illegible]	03	02390	16416	22252	0x707	00533
…nberg	330	571																						

Bergstationen:	Höhe m	JJJ	CC	wwVhN	DDFWN	PPPTT	UCapp	CC	wwVhN	DDFWN	PPPTT	UCapp	RRTTE	CC	wwVhN	DDFWN	PPPTT	UCapp	CC	wwVhN	DDFWN	PPPTT	UCapp	RRTTE
…nblick	3106	503	00	04990	02102	97461	71903	00	04990	02324	97761	72401	02619	00	04990	02302	97758	01902						
…gspitze	2962	416	00	04990	00003	40556	51602	00	04990	32403	41567	38301	09564	00	04990	28204	41055	48703	00	04990	28304	40455	46801	00579
…kogel	2397	506	04	02990	16445	66654	90805	00	04890	08423	66457	84701	20549	00	04990	20301	65258	91307	00	04990	24400	63557	80801	00599
…eekoppe	1602	428	50	04855	28246	42353	84809	5x	04558	28228	43353	9x305	06339	50	24856	20326	43454	90806	xx	49409	22649	37655	0x814	05590
…rkogel	1577	862						00	04840	00001	46854	41801	xx539											
…berg Sch.	1493	427	00	02990	02425	56753	51704	00	04990	18524	55800	68504	00008	00	04990	16404	54402	45406	04	03990	22728	[illegible]	77906	00518
…chl	1446	511	5x	02844	28227	64452	7x803							04	04890	23204	63356	86803						
…zer	1214	519	44	01703	48442	87751	06906	00	05590	42324	86952	06601	00007	00	02890	42324	84452	2x809	54	02944	16425	61352	76507	00507
…htelberg	1213	419	50	02844	24528	87351	07704	00	01890	30404	86353	08801	00507	25	02880	30524	83453	20900	57	05743	48625	79854	08508	00547
…misgrinde	1166	561	40	04832	40325	82701	86907	04	05790	04424	91451	76803	00018	04	04790	16827	89352	97808	04	04990	49626	85700	97609	00538
…cken	1141	418	xx	46009	22159	93550	0x906	xx	46009	24849	92355	0x603	02608	xx	46009	Sturm 40 57949	88554	8x722	57	09834	Sturm 45 51928	23352	0x914	00548
…erkuppe	923	423	5x	09648	20328	20200	0x903	5x	05538	18348	48450	0x803	00024	xx	46009	48549	45851	0xxxx	xx	05635	46526	44153	9x610	00534
…lsberg	915	445	xx	46109	16449	16651	1x907	xx	46009	16499	15351	1x904	00517	xx	46009	49749	44554	2x912	xx	46009	49944	06254	0x709	00558
…ler Asten	840	417	xx	46009	20449	35502	0x90x	xx	46009	30449	.	.	.	xx	46009	30649	30300	0x808						
…berg/Ts.	[illegible]	[illegible]	xx	46009	20449	33601	0x806	xx	46009	18349	33301	0x804	00026	04	05590	16548	28851	08811	xx	46009	18649	24452	0x710	00534
…mit	[illegible]	[illegible]	54	49955	16426	48405	8x906												54	04753	20628	39502	7x809	00510

Berichtigungen

Sämtliche Karten des „Tägli
weiteres nach der von der Z
gezeichnet. (Erlaß RLM.

Wetterlage von gestern: *Freitag, den 1. Dezember 1944.*

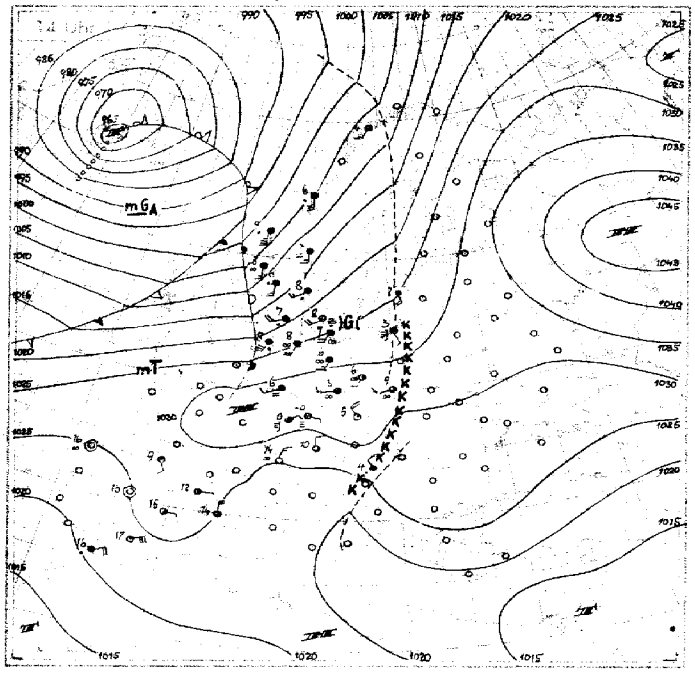

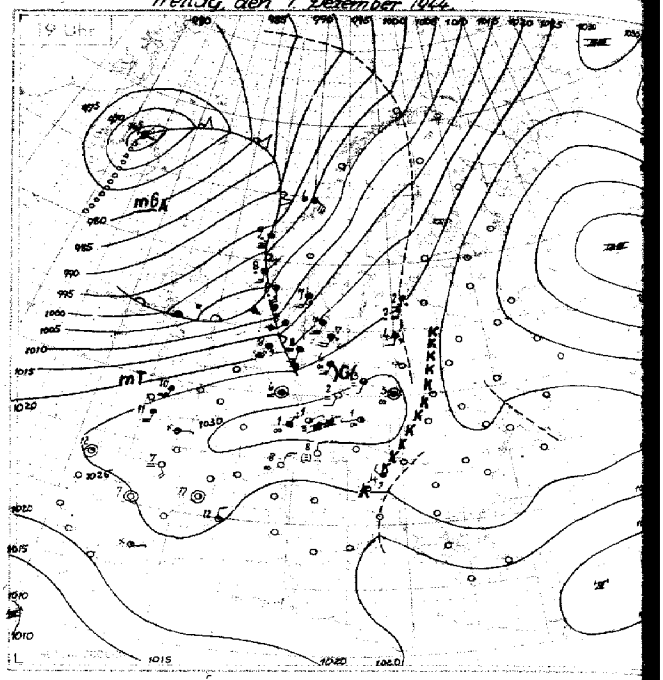

Wetterlage von heute nacht: *Sonnabend, den 2. Dezember 1944.*

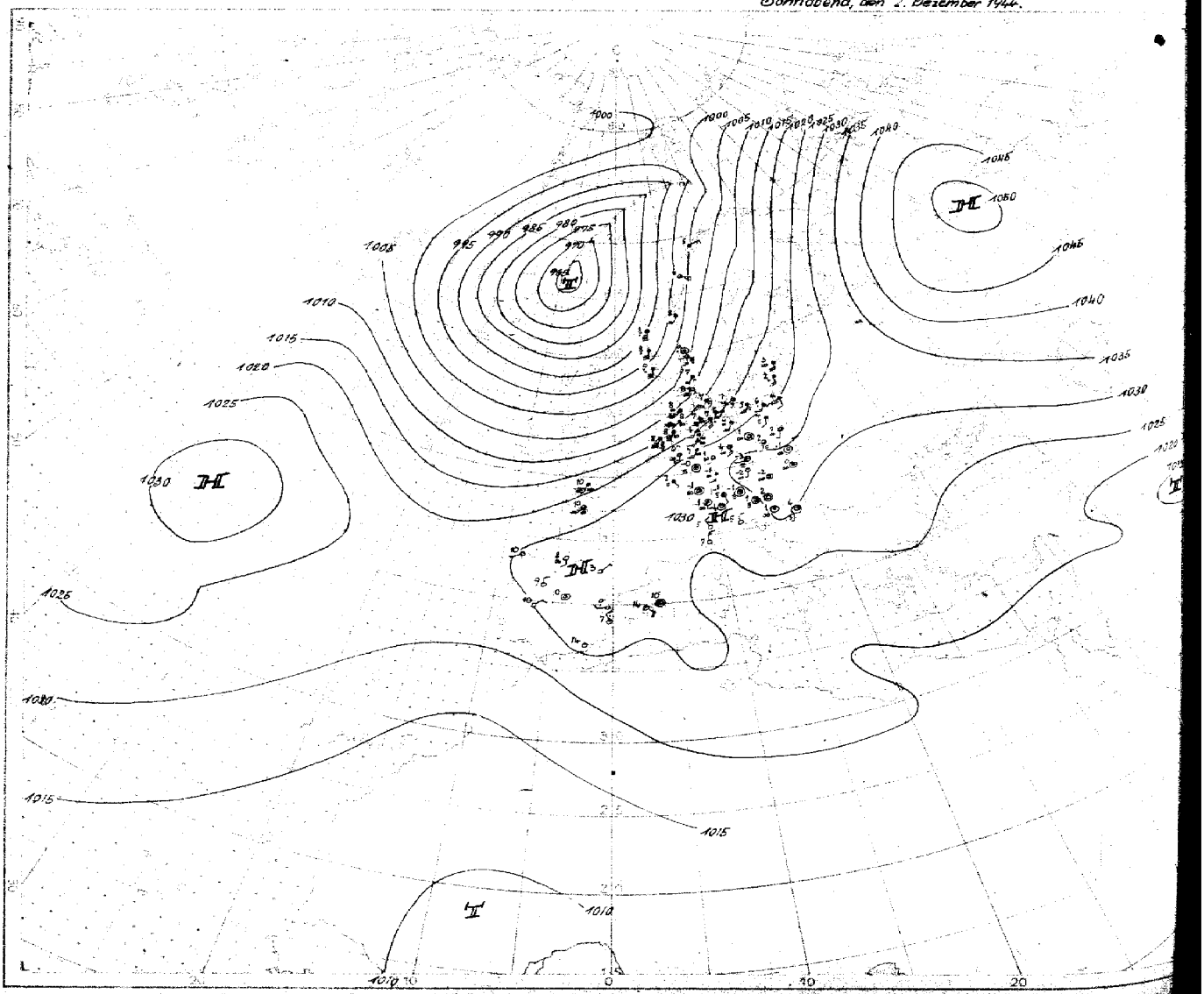

2 Uhr M.I. 40 000 000 (60. Breitengrad)

Nr. 337

Höhen-Aufstiege

1. Teil

Sonnabend, den 2. Dezember 1944

Seite 5

Schlüssel: Kenngruppe: I I I G G $H_eH_eE_aT_tT_t$ | $Q_1Q_2Q_3Q_4E_a$ s_1 s_4 s_a G G | Q L L L L y y Φ G G | $H_{a_9}H_{a_9}H_{a_8}H_{r_1}H_{r_1}$ $H_{r_3}H_{r_3}H_{r_1}H_{r_1}z_1$

Hauptisobarenflächen $H_{a_9}H_{a_9}T_{a_9}T_{a_9}U_{a_9}$ $H_{a_8}H_{a_8}T_{a_8}T_{a_8}U_{a_8}$ $H_{a_7}H_{a_7}T_{a_7}T_{a_7}U_{a_7}$ .... $H_{a_3}H_{a_3}T_{a_3}T_{a_3}U_{a_3}$ $H_{a_2}H_{a_2}T_{a_2}T_{a_2}U_{a_2}$ $H_{a_1}H_{a_1}T_{a_1}T_{a_1}U_{a_1}$ $H_bH_bT_bT_bU_b$

Markante Punkte $P_1P_1TTU_1$ $P_rP_rTTU_r$ ......

Pseudopot. Temperatur $9Q_1Q_2Q_3Q_4$ $Q_5Q_6Q_7Q_8Q_9$ $Q_1Q_2Q_3Q_4Q_5$ $IIIP_iP_i$

Ort (Kennziffer, Höhe)	Bardufoss 739	Bodö 010	Bergen 022 85 m	Kjeller 041	Kristiansand 032 30 m	Hanstholm 183 27 m	Kopenhagen 181	Blaavandshuk 184	55 N 21 E	54 N 20 E	Gerdauen 517
uu G_2G_1	0117	0117	0117	0117		0117	0117	0115	0116	0116	0116
41	-	-	-	-		-	-	-	-	-	-
96	-	-	-	-		-	-	-	-	-	-
225	-55	-56	-	-50		-60	-	-	-57	-	-55
300	-54	-48	-	-39		-49	-49	-	-47	-53	-54
400	[6] -43	-43	-35	-25		-33	-32	-39	-36	-40	[5] -38
500	[6] 23-31	[6] 25-29	[0] 36-24	[0] 47-16		[2] 36-21	[8] 36-23	[9] 32-25	-28	-29	[6] 26-29
600	[5] 23-19	[6] 21-21	[0] 33-16	[0] 38-11		[9] 34-13	[9] 30-17	[9] 31-15	-20	-19	[6] 21-20
700	[7] 16-15	[6] 21-11	-8	[9] 28-8		-7	[0] 28-9	[0] 25-10	-14	-16	[6] 18-13
800	[7] 16-7	[9] 18-6	-2	[9] 24-3		[0] 24-4	[0] 28-2	[0] 21-5	-6	-8	[9] 16-8
900	[7] 16-0	[7] 13-2	[0] 24+3	[8] 28+2		[0] 23+1	[0] 25+2	[9] 21+1	-2	-1	[0] 17+1
950	14	12	24	16		23	23	22	-	-	13
Boden	13-1	12-4	23+6	12+1		23+7	22+6	22+7	-	14	12+3
41	-	-	-	-		-	-	-	-	-	
96	(1598)	-	-	-		-	-	-	-	-	(1593)
225	1040	1039	-	1091		1072	-	-	1070	-	1061
300	859	861	-	902		891	892	-	888	901	881
400	654	670	689	704		699	701	695	696	694	683
500	523	525	533	542		541	544	541	542	541	540
600	393	395	401	406		406	412	408	412	411	390
700	279	281	285	289		290	296	292	298	297	297
800	179	179	182	186		187	194	190	197	197	196
900	87	87	89	94		95	102	98	106	106	105
1000	3.9	3.6	4.3	10.8		11.1	17.6	14.2	23.9	23.4	21.2
41/96	-	-	-	-			-	-	-	-	-
96/225	(539)	-	-	-			-	-	-	-	(532)
225/500	517	514	-	649		534	-	-	528	-	591
500/1000	519	519	529	531		530	516	526	518	518	518
Markante Punkte	-	-	.	-		11684	-	.	-	.	11591
	-	.	-	-		20641	-	-	-	-	25551
	.	-	.	-		24531	-	-	-	.	29541
	.	.	-	21521		26541	.	-	-	.	31531
	-	.	-	27921		33931	.	-	27521	-	44856
	41531	.	18871	33861		54675	-	-	56751	.	57747
	26631	10561	43821	45911		67601	.	-	66691	.	73617
	28551	24561	45990	56620		73571	28511	-	77571	.	77609
	36991	28611	66619	68600		78560	46781	35971	94551	-	87520
	56735	78556	76531	67609		84520	59718	66619	92517	34961	95500
	76591	83589	82510	93037		95051	83520	97560	96611	45861	95510
	00047	00055	00089	99010		01080	02070	02090	03019	57911	02030

Ort (Kennziffer, Höhe)	[illegible] (Pommern) 266	Swinemünde 455	Hamburg 403 12 m	Helgoland 405 42 m	Emden 154 1 m	Celle 192	Leeuwarden 010	Emden 154	Leeuwarden 610	Le Havre 230 110 m	Cherbourg 205 112 m	Lorient 905
uu G_2G_1	0116	0116	0115	0110	0113	0115	0114	0118	0117			0115
41	-	-	-	-	-	-	-	-	-			-
96	-	-	-	-	-	-	-	-	-			-
225	-	-	-	-61	-53	-60	-58	-58	-62			-
300	-49	-49	-	-46	-43	-47	[7] -44	-45	[7] -49			-
400	-35	-35	[7] -31	-32	[4] -20	-32	[7] -31	[8] -31	[7] -33			[5] -31
500	[8] 32-25	-25	[8] 41-19	37-27	[7] 44-16	39-20	[9] 47-19	[6] 40-18	[8] 37-21			[5] 39-19
600	[8] 29-16	28-17	[8] 33-13	[7] 29-16	38-10	-16	[9] 39-10	38-11	[7] 31-13			[5] 26-10
700	[9] 25-10	-9	[9] 29-7	-10	-7	-9	[9] 33-5	-2	[7] 30-5			[5] 33-2
800	[9] 21-4	[9] 25-3	[9] 25-2	[5] 22-2	-1	-4	[9] 25-2	25-3	[5] 27-0			[5] 30+4
900	[0] 23+2	[0] 23+2	[9] 24+3	[9] 23+2	+3	22+2	[9] 22+2	+2	[9] 22+2			[8] 20+2
950	22	.	24	22	-	22	24	-	23			22
Boden	18+5	20+6	20+5	21+7	22+7	21+6	21+7	22+8	23+7			26+7
41	-	-	-	-	-	-	-	-	-			-
96	-	-	-	1598	-	(1598)	-	-	-			-
225	(1093)	(1092)	-	1078	1093	1078	1087	1069	1074			-
300	893	893	(905)	897	906	899	904	905	897			-
400	702	703	701	702	710	706	710	711	705			719
500	547	547	551	544	551	548	551	551	547			560
600	415	415	416	411	415	414	416	416	413			425
700	300	300	300	296	298	299	308	298	296			306
800	198	197	197	193	195	197	195	194	202			201
900	105	105	104	101	103	105	102	101	100			102
1000	24.3	20.9	19.5	17.1	18.5	20.5	17.5	17.1	15.6			22.6
41/96	-	-	-	-	-	-	-	-	-			-
96/225	-	-	-	519	-	(518)	-	-	-			-
225/500	(526)	(526)	-	534	542	532	536	538	529			-
500/1000	525	526	531	527	532	527	533	534	537			537
Markante Punkte	.	-	.	11571	-	-	-	-	.			-
	-	-	-	18631	-	12601	.	-	-			-
	-	-	.	20671	.	21631	-	-	-			-
	-	24601	-	25541	-	25571	17601	-	.			-
	23641	45791	35896	21501	-	49716	19631	-	-			.
	27641	46791	52678	36861	16691	52698	25881	20611	.			-
	32971	57697	65618	46751	17601	57681	58624	24611	-			-
	36901	66611	71588	53708	31911	65611	69559	35891	-			-
	65629	83519	93059	67628	58619	82531	74569	38850	.			40815
	67629	85500	94040	81538	63611	88019	92028	74511	-			56066
	95040	96041	98079	85529	34018	93021	95059	97531	24621			89083
	03060	03070	02088	02071	87011	01089	01080	02080	02099			02118

Ort (Kennziffer, Höhe)	St. Nazaire 095	El Grove 380	Paris 215 40 m	[illegible] 020	Straßburg 051	Münster 087 52 m	Frankfurt 412 111 m	Erfurt 546 320 m	Berlin 440 57 m	Neuruppin 214	Lindenberg 425 122 m
uu G_2G_1	0117			0117	0117		0116	0117	0117	0119	0113
41	-			-	-		-	-	-	-	-
96	-			-	-		-	-	-	-	-
225	-57			-	-58		-	-61	-60	-	-
300	-44			-	-46		-	-47	-46	-	-
400	-29			-	-31		-	-32	-32	[8] -34	-
500	-18			-31	[3] 38-17		[7] 42-18	[8] 40-20	[6] 34-15	[8] 32-25	-
600	-9			[6] 34-13	[3] 37-8		[6] 34-12	[8] 32-14	[9] 29-16	[6] 27-16	-
700	+2			[6] 31-5	[4] 32-6		[4] 30-4	[8] 31-6	[0] 27-9	[8] 21-9	[8] 24-11
800	+5			[4] 22-4	[7] 27+0		[6] 26-0	[9] 26-2	[9] 25-3	[8] 25-3	[4] 14-4
900	+12			[9] 20+1	[0] 22+1		[9] 20+1	[8] 22+1	[0] 23+2	[8] 21+1	[0] 13+1
950				21	22		19	19	21	19	22
Boden	22+7			20+5	21+5		18+4	15+2	17+4	19+5	18+4
41	-			-	-		-	-	-	-	-
96	-			-	(1615)		-	-	-	-	-
225	1101			-	1090		-	(1086	1092	-	-
300	917			-	908		-	905	900	(9[illegible])	-
400	721			(711)	714		(717)	712	707	711	-
500	561			554	555		557	553	549	548	-
600	425			419	420		422	419	416	416	-
700	306			302	302		304	303	301	300	300
800	199			198	198		200	200	198	198	199
900	106			106	106		108	108	106	106	107
1000	20.8			22.0	22.0		23.5	24.1	21.8	21.6	23.1
41/96	-			-	-		-	-	-	-	-
96/225	-			-	(525)		-	-	-	-	-
225/500	540			-	535		-	533	533	-	-
500/1000	540			532	533		634	529	537	526	-
Markante Punkte	-			-	.		.	19651	-	35918	-
	.			-	.		.	20651	.	46778	-
	.			.	-		-	24591	.	47778	-
	.			.	-		-	41737	.	58686	71608
	.			-	-		42777	54677	.	65674	76567
	.			-	12551		57637	57619	-	69597	78548
	-			-	16571		59636	65598	10621	71599	79550
	.				21621		82540	71558	18651	88017	84527
	.			41821	63605		88018	75560	21661	95048	88000
	.			74518	92526		97058	87539	46745	96030	93050
	22581			85896	37539		98059	98049	69608	00067	96050
	02108			99067	99050		02069	99039	09069	02079	01050

Klartexte (gesamt):

Hamburg: ω⁰, ∞⁷ N 0.2 - 0.3, ∞⁷ N 0.3, 0.9 - 1.2, 0.3 - 0.7 10/10 St, S aufgerissen, 1.2 - 6.2, 10/10 Ns gr., 6.2 - 7.0 9/10 geschicht. As, > 6 9/10 Cs - Ht, E dicht.

Münster:

Neuruppin: ω⁷ n. ... 0.4, ω⁷ 0.5 - 4.1, 0.4 - 0.5 8/10 St, 1.0 - 2.2 7/10 St, 2.8 - 3.0 10/10 As, 4.1 - 8.2 7/10 Eiswolken, darin wolk.

Frankfurt: ω2 - 0.4, Obergr. i. Taunus u. NE 1/10 Sc, 1.7 - 2.9 8/10 Sc, 1.5 - ... aufgelockert. NW, N, NE 3/10 Ac Bänke u. Ac lent, > G ... Des. i. W. u. S 8/10 Ci, Cirro u. Cs.

Lindenberg: Drachenanstieg: 10/10 St b. 0.6 Vereisung? Sicht 3 km

Breslau:

Ort (Kennziffer, Höhe)	Belgrad 701	Bukarest 575	Konstanza 582 12 m		Saloniki 731 1 m		Rom 322 3 m				Athen 730 100 m	Kanea 737 14 m	Rhodos 656 68 m		
uu G_2G_1															

Ort (Kennziffer, Höhe)	Nachtweg: 55 N 22 E	(B...)			Konstanza 582 12 m	Belgrad 701	Mailand 302	Sète 224	Friedrichshafen 595	München 414 526 m	Klagenfurt 502 464 m	Wien 504 152 m	Lemberg 571 300 m	Krakau 561			Minsk 887	Warschau 866 104 m	Breslau 411 120 m
uu G_2G_1	0105	0118					0117		0117		0117	0117		0117					
41	-	-					-		.		-	-		.					
96	-	.					-		.		-	-		59					
225	-	.					-		-67		-63	-58		-57					
300	-52	-50					-48		-44		-49	-49		-52					
400	-40	-34					-32		-38		-33	-35		[4] 35					
500	-29	[8] -22					[4] 42-10		[5] 41-17		[0] 37-21	[4] 35-23		[4] 31-25					
600	-20	-14					[4] 32-13		[6] 38-10		[7] 34-12	[4] 30-13		[6] 26-17					
700	-11	-9					[4] 30-4		[7] 31-5		[0] 25-10	[5] 26-7		[7] 23-10					
800	-6	-5					[9] 28-2		[5] 24-1		22-4	[6] 22-2		[9] 25-5					
900	-3	[0] +1					[8] 24+3		[0] 17-2		[9] 20+1	[7] 16-1		[9] 15-2					
950	-						22		14		19	16		15					
Boden	-	+6					20+3		13-1		19+1	11+6		15-0					
41	-	-					.		-		-	-		-					
96	-	.					-		-		-	-		1597					
225	(1063)	(1080)					-		1096		1082	1081		1073					
300	885	900					907		912		903	901		893					
400	696	708					716		716		711	710		703					
500	544	551					556		556		553	553		547					
600	419	447					431		431		419	420		415					
700	296	300					303		303		302	304		301					
800	193	198					200		199		200	201		199					
900	102	106					107		107		108	107		108					
1000	20.5	24.8					21.2		24.7		24.4	26.6		24.4					
41/96	-	-					.		.		-	-	-	-					
96/225	-	.					-		-		-	-	526	526					
225/500	(519)	(528)					-		540		538	527	526	526					
500/1000	523	531					534		531		529	528	525	523					
Markante Punkte	-	-					-		.		-	.		10691					
	-	-					-		-		-	.		20581					
	.	-					-		-		-	.		27561					
	.	.					30991		-		.	.		35921					
	.	25571					44461		-		.	.		53745					
	-	28591					49741		.		.	-		56705					
	.	-					55643		22591		19611	25581		66656					
	25591	66591					65594		49911		24611	45091		67636					
	34581	68601					75545		49915		64527	64604		75599					
	83571	75551					86027		65576		68598	86537		85528					
	93521	79561					99087		85097		73580	99037		57549					
	01000	99061					01097		96511		29039	01038		00057					

Klartexte: München: | Wien: | | Paris:

Vorlag

Karten vom Frühtermin

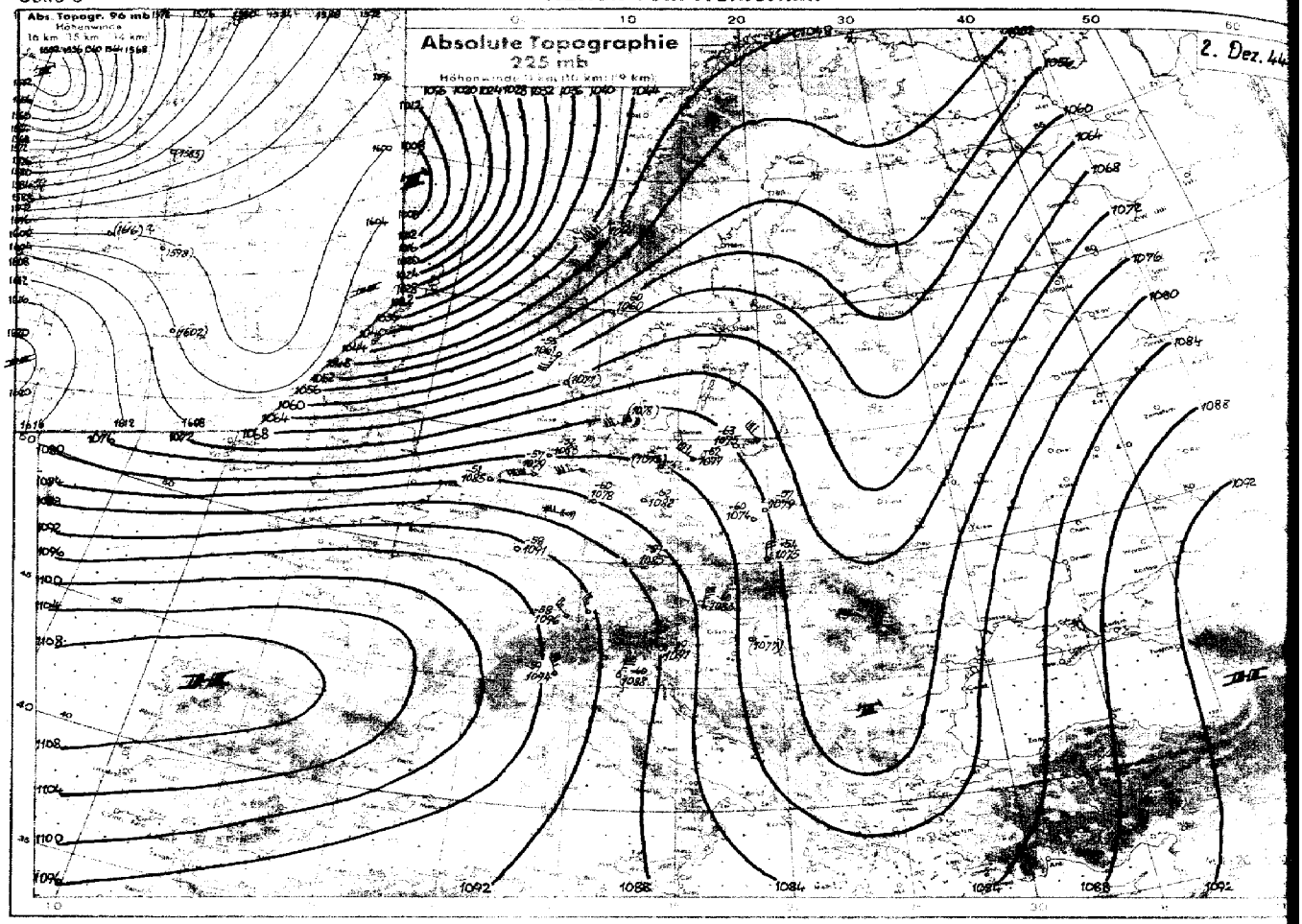

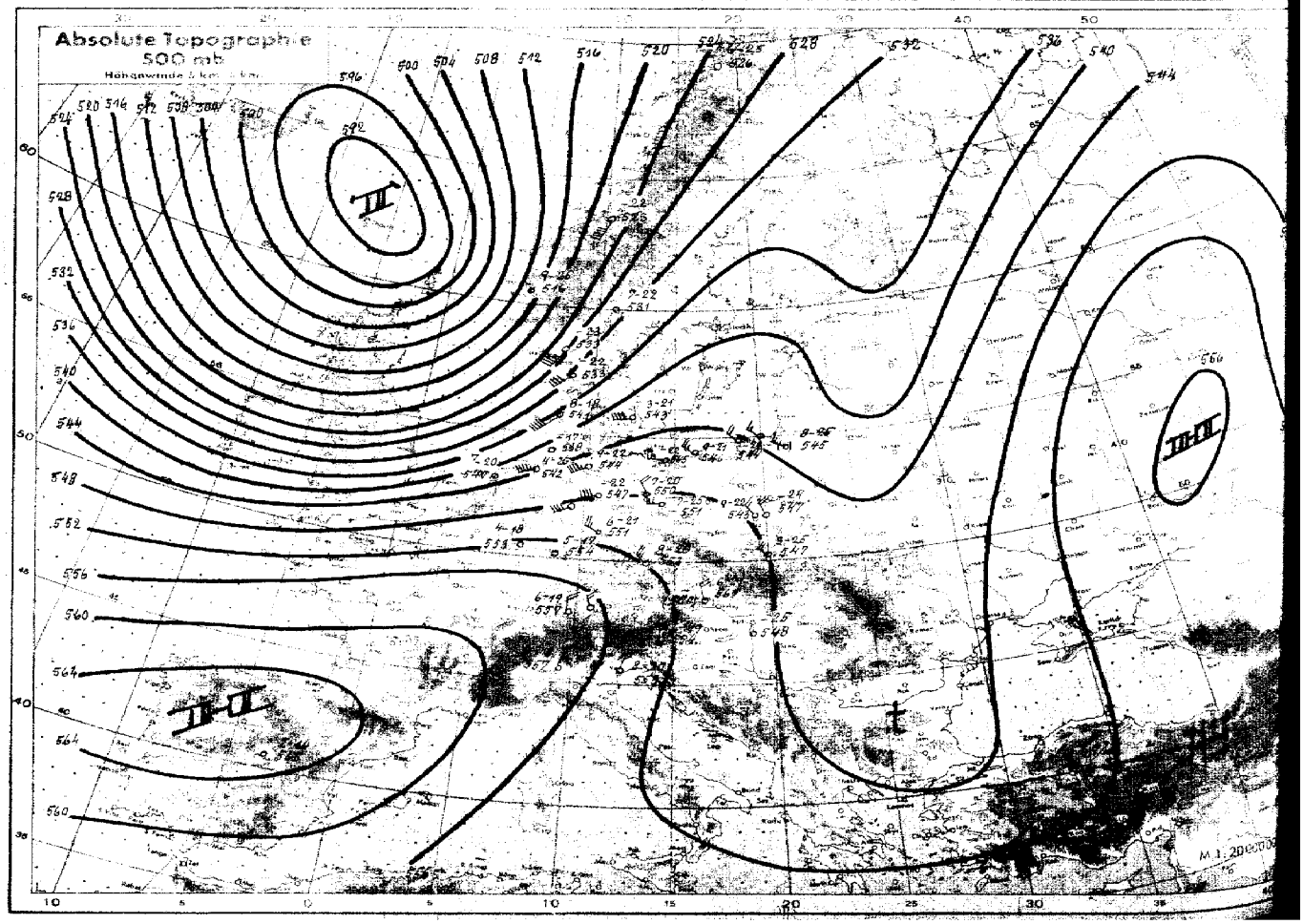

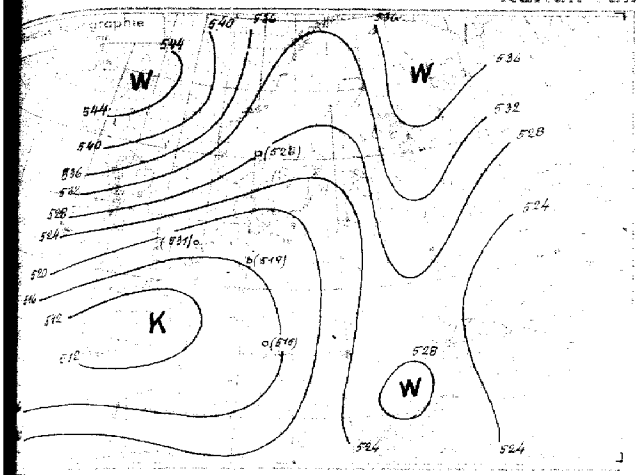
W
W
K
W

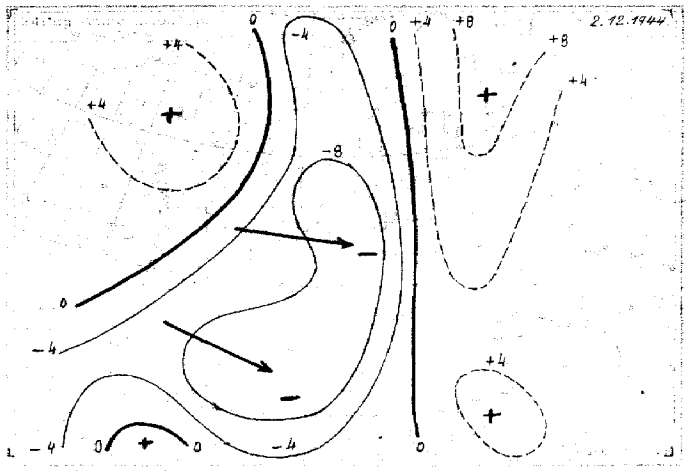
2.12.1944

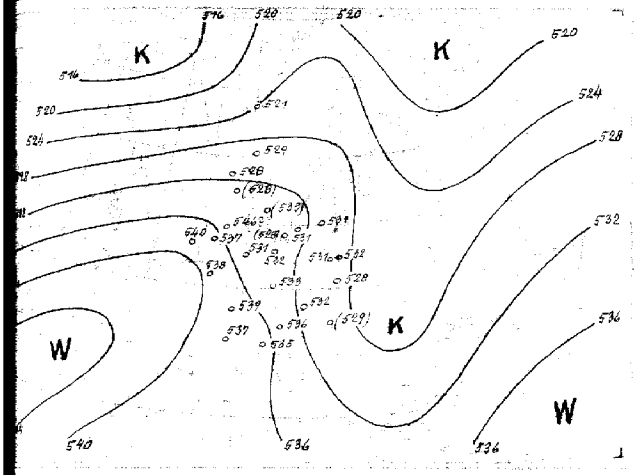
K
K
K
W
W

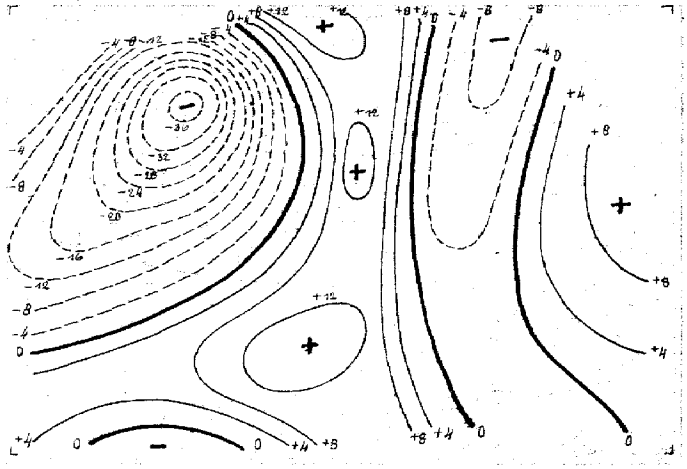

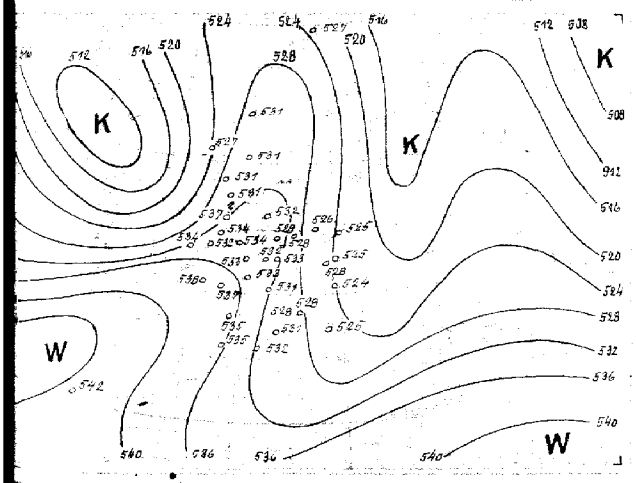
K
K
K
W
W

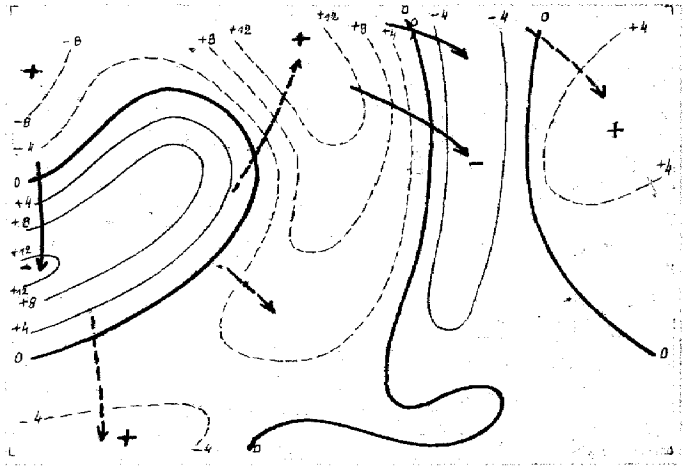

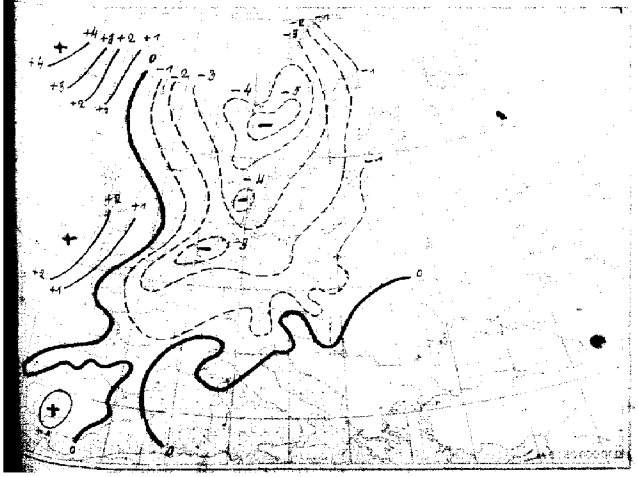

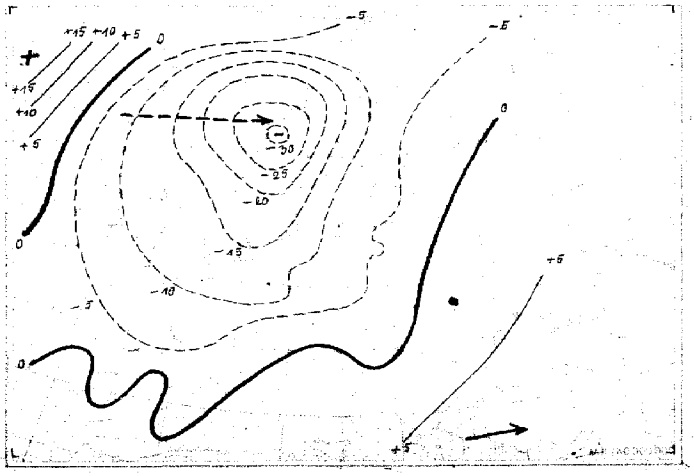

Nr. 337

Höhen-Aufstiege
2. Teil

Sonnabend den *2. Dezember* 194[illegible]

Seite [illegible]

yy = Datum
G_1G_1 = Uhrzeit (D. G. Z.)

Oberer Teil: $\overset{U}{OO}TT$ – Relative Feuchte in 10%, darunter Pseudopot. Temperatur in °C und wahre Temp. (°C) an den Hauptisobarenflächen.
Mittlerer Teil: $H_aH_aH_a$ = Höhen der Hauptisobarenflächen in dyn. Dekametern. $H_rH_rH_r$ – Abstand zwischen 500 u. 1000, 225 u. 500, 96 u. 225, 41 u. 96 mb-Fläche.
Unterer Teil: $P_tP_tTTU_t$ – Druck, Temperatur und Feuchte an den markanten Punkten.
Klammern zeigen an, daß der Wert durch Verlängerung der Zustandskurve ergänzt ist.

	Ort (Kennziffer, Höhe)	Vadsö 705 20 m	Bardufoss 739	Bodö 010 15 m	Rovaniemi 807 80 m	Alakurtti 111	Kiestinki 287 125 m	Vaasa 483 —	Drontheim 017 50 m	Bergen 022 65 m	Kjeller 041 m	Kristiansand 032 30 m	Hanstholm 183 27 m	Kopenhagen 181	Blaavand huk 184	Celle 482
	yy G_1G_1		02 05						02 05	02 05	02 04	02 05	02 06	02 05	02 06	02 07
OO TT	41		-						-	-	-	-	-	-	-	-
OO TT	96		-						-	-	-	-	-	-	-	-
OO TT	225		-						-62	-	-60	-55	-	-	-	-60
OO TT	300		-53						-54	-	-49	-51	-50	-46	-46	-49
OO TT	400		6: -36						-36	-38	7: -33	-35	-39	-31	-30	-32
OO TT	500		6: 31 -25						39 -22	9: 33 -25	5: 36 -22	37 -23	-22	8: 38 -21	8: 43 -18	-22
OO TT	600		8: 28 -17						3: 29 -14	9: 27 -18	5: 33 -13	0: 35 -12	-13	0: 36 -13	8: 40 -9	-12
OO TT	700		6: 28 -7						-8	-9	7: 31 -5	-7	-6	8: 32 -5	9: 39 -2	-3
OO TT	800		9: 24 -2						-0	0: 26 -3	8: 25 -2	20 -1	-1	4: 31 +0	8: 28 +0	+2
OO TT	900		6: 19 +2						23 +4	8: 25 +4	5: 20 +2	25 +3	+2	0: 25 +2	7: 24 +4	+1
OO	950		17						22	26	19	26	-	25	23	-
OO T_tT_t	Boden		13 -2						21 +2	27 +7	20 +4	23 +7	+8	22 +6	23 +7	15 +2
$H_aH_aH_a$	41		-						-	-	-	-	-	-	-	-
$H_aH_aH_a$	96		-						-	-	(1585)	-	-	-	-	(1548)
$H_aH_aH_a$	225		-						1044	-	1060	1061	(1077)	(1078)	-	1078
$H_aH_aH_a$	300		871						687	(860)	880	880	891	895	895	898
$H_aH_aH_a$	400		682						679	671	688	689	700	701	701	705
$H_aH_aH_a$	500		526						523	516	531	533	533	543	541	547
$H_aH_aH_a$	600		394						389	384	397	399	410	409	406	413
$H_aH_aH_a$	700		279						273	270	280	282	293	292	287	296
$H_aH_aH_a$	800		175						170	167	176	179	189	188	182	191
$H_aH_aH_a$	900		83						77	74	84	86	96	96	89	98
$H_aH_aH_a$	1000		-1.2						-8.1	-10.6	-0.4	4.4	4.9	11.5	3.9	14.2
H_rH_r	41/96		-						-	-	-	-	-	-	-	
H_rH_r	96/225		-						-	-	(526)	-	-	-	-	(519)
H_rH_r	225/500		-						521	-	529	528	(528)	(535)	-	531
H_rH_r	500/1000		527						531	527	531	531	531	532	537	533
$P_tP_tTTU_t$ (Markante Punkte)			-						-	-	-	-	-	-	-	14581
			-						-	-	-	-	-	-	-	24581
			-						25621	-	-	-	-	-	-	29501
			-						32511	-	-	-	23612	-	-	41811
			-						55675	-	15581	-	26581	-	-	71521
			28561						65635	35931	20601	-	34931	-	-	76021
			37901						68614	38911	24591	18651	64591	-	-	78311
			57707						76521	61680	32961	28551	74631	27511	30961	84024
			67596						84509	74551	46767	32961	77631	74527	43761	86511
			77516						88029	75561	74530	35921	87021	83520	78017	93031
			98056						97081	85000	85510	62600	97097	93040	77018	96031
			99046						99857	98049	98050	00070	00080	01079	00089	01058

	Ort (Kennziffer, Höhe)	Krasnogwardeisk 645 80 m	Schimsk 356 —	Riga 470 14 m	Gardelegen 319 m	Gotenhafen 550 3 m	Swinemünde 455 —	Neu... 266	Hamburg 400 12 m	Helgoland 410 42 m	Emden 154 1 m	Heide 291	Hoek v. Holl. 295 1 m	Calais M. 208 6 m	Calais H. 208 25 m	Le Havre 230 119 m	Cherbourg 205 112 m	Brest Chateau 220 30 m	St. Nazaire
	yy G_1G_1				02 05	02 04	02 05	02 04	02 08	02 10	02 05	02 04							
OO TT	41				-	-	-	-	-	-	-	-							
OO TT	96				-	-	-	-	-	-	-	-							
OO TT	225				-	-63	-	-62	-	-52	-57	-51							
OO TT	300				-47	-48	-49	-47	-	-40	-45	-43							
OO TT	400				7: -34	-33	2: -32	5: -32	-	-28	-31	4: -32							
OO TT	500				8: 32 -25	-24	36 -22	9: 38 -21	9: 37 -22	-17	4: 38 -21	7: 40 -20							
OO TT	600				9: 27 -16	-16	35 -13	9: 32 -14	2: 37 -12	5: 36 -10	7: 35 -12	-10							
OO TT	700				8: 24 -10	-12	-8	9: 26 -9	2: 27 -3	7: 31 -5	6: 33 -4	-5							
OO TT	800				9: 22 -4	-4	23 -4	0: 25 -3	3: 26 +3	-1	+2	+0							
OO TT	900				0: 23 +2	+2	+1	9: 22 +2	9: 20 +1	+3	+2	+2							
OO	950				20	-	20	21	19	-	-	-							
OO T_tT_t	Boden				13 +2	17 +4	17 +5	16 +4	17 +2	21 +6	20 +5	22 +7							
$H_aH_aH_a$	41				-	-	-	-	-	-	-	-							
$H_aH_aH_a$	96				-	-	-	-	-	-	-	(1616)							
$H_aH_aH_a$	225				-	1075	(1073)	1077	-	1083	1079	1085							
$H_aH_aH_a$	300				894	894	894	897	-	896	896	898							
$H_aH_aH_a$	400				702	701	702	704	-	698	701	703							
$H_aH_aH_a$	500				545	544	545	546	544	538	542	545							
$H_aH_aH_a$	600				413	411	411	412	410	402	408	409							
$H_aH_aH_a$	700				298	306	295	296	293	284	291	291							
$H_aH_aH_a$	800				196	194	192	194	188	180	186	186							
$H_aH_aH_a$	900				103	102	100	102	95	88	94	94							
$H_aH_aH_a$	1000				19.7	18.1	16.7	17.8	10.6	3.4	9.7	9.6							
H_rH_r	41/96				-	-	-	-	-	-	-	-							
H_rH_r	96/225				-	-	-	-	-	-	-	(531)							
H_rH_r	225/500				-	531	(528)	531	-	536	537	520							
H_rH_r	500/1000				525	526	528	528	534	534	532	534							
$P_tP_tTTU_t$ (Markante Punkte)					-	-	23631	-	-	-	-	-							
					-	-	36871	-	48749	-	-	-							
					-	22631	42791	-	55668	-	16611	14571							
					-	37861	66691	-	57656	16561	19631	19561							
					29981	40741	69591	21651	75012	17517	48712	23501							
					43807	51751	78651	34001	77012	18561	52701	31921							
					54729	56691	82531	63629	84034	19561	73521	48714							
					64628	64631	83531	66629	86007	22631	81021	59611							
					76579	70611	95041	78549	87609	28921	85611	78517							
					83520	94041	96141	80510	93028	85001	92021	85000							
					00030	97031	98021	97059	00077	93051	93021	89011							
					02030	02069	02050	02059	01077	00019	01079	02080							

Klartexte (heute):

Hamburg: ∞² n.o.z. – 0.2, ∞¹ 0.2–0.8, ∞² 0.8–1.3 v. geschl. St-Decke, 4.8–5.4 9/10, 5.4–>Gi. 9/10 verquolld Ac u. As, darin Vereisg.², Fallstrf. –3.3!

Münster: ∞¹ m.o.z. –0.9, i. W 4/10 Sc-tra 0.9–1.0, ∞⁰ – 4.6, 4.6 – 4.8 5/10 Ac/As m. W verdichtend. > 4.8 wolo.

–

Frankfurt: ∞² 0.2–0.5, bes. i. E u. W 6/10 Hoch-≡, 4.5–6.1 Fo geschl. Ac u. As, darin Vereisung⁰, >Gi bes. i. SE 4/10 Ci, Ci fil Cs.

–

Lindenberg: Drachenaufstieg: Wechselnd bewölkt, 5–10/10 Sc, Ac, As. Sicht 2.5 km.

Breslau: –

	Ort (Kennziffer, Höhe)	Madrid 351 567 m		Limoges 861		Nürnberg 041 m	Münster 087 52 m	Frankfurt 412 111 m	Erfurt 646 320 m	Berlin 440 57 m	Berlin 440 57 m	Pilsen 666	Lindenberg 425 122 m	Breslau 411 120 m	Warschau 506 104 m	Minsk 687 —	Litzmannstadt 557	52 N 20 E	Lemberg 571 339 m	Krakau 561 218 m	Wien 581	Rt. Wien 501 157 m	Klagenfurt 502 464 m	47 N 19 E	Friedrichshafen 444 400 m	Sète 224	Marseille 231 9 m	Mailand 501	Venedig 312 13 m
	yy G_1G_1	0207				0206	0207	0208	0205		0205	0205	0206				0205	0205		0205	0207	0105	0205	0206	0205			0205	0106
OO TT	41	-				-	.	-	-		-	-	-				-	-		-	-	-	-	-	-			-	-
OO TT	96	-				-	-	-	-		-	-	-				-	-		-	-	-	-	-	-			-	-
OO TT	225	-				-58	-	-	-		-62	-57	-				-60	-57		-54	-	-60	-59	-	-58			-59	-60
OO TT	300	-				-46	-	-	-		-46	-46	-				-48	-46		-49	-	-47	-45	-50	-42			-44	-45
OO TT	400	-				-30	-	-	-31		-32	-33	8: -31				7: -31	-34		3: -33	-	-32	-30	-36	-30			-31	8: -31
OO TT	500	2: 44 -18				4: 43 -18	-	5: 42 -17	6: 38 -21		4: 39 -20	8: 39 -20	7: 40 -25				9: 39 -22	-24		3: 30 -25	-	6: 36 -21	6: -19	-25	6: 41 -19			4: 41 -18	8: 40 -20
OO TT	600	3: 39 -6				5: 39 -8	4: 30 -13	4: 34 -11	4: 35 -11		9: 35 -12	8: 35 -12	6: 32 -10				9: 35 -15	-16		4: 28 -15	5: 31 -14	6: 30 -14	6: -10	-16	5: 38 -9			4: 35 -11	-11
OO TT	700	2: 34 +1				6: 38 -1	3: 25 -7	3: 31 -2	5: 34 -3		7: 29 -6	8: 31 -6	3: 31 -5				9: 28 -9	-10		9: 23 -9	4: 28 -6	6: 28 -6	7: -4	-10	2: 31 -5			4: 32 -2	-4
OO TT	800	4: 32 +6				6: 35 +5	5: 25 -1	4: 29 +4	3: 35 +1		6: 23 -2	9: 25 -2	6: 26 -1				0: 23 -6	-6		7: 17 -6	5: 23 -3	7: 23 -2	9: -2	-4	3: 25 +3			5: 27 -1	-2
OO TT	900	7: 27 +6				8: 21 +2	7: 19 -2	6: 18 -2	9: 25 +2		6: 19 +2	9: 19 +0	6: 18 +1				8: 23 +3	+0		7: 13 -2	7: 16 -1	8: 17 +0	9: -1	-2	9: 19 +0			7: 23 -3	+3
OO	950	16				15	11	13	17		19	09	18				19	-		11	13	13	-	-	12			21	-
OO T_tT_t	Boden	16 +0				15 +0	09 -2	10 +0	13 +0		13 +1	10 -1	12 -0				14 -0	13		04 -7	03 -5	05 -3	+0	15	15 -2			08 -2	09 +0
$H_aH_aH_a$	41	-				-	-	-	-		-	-	-				-	-		-	-	-	-	-	-			-	-
$H_aH_aH_a$	96	-				-	-	-	-		-	-	-				-	-		-	-	-	-	-	-			-	(1622)
$H_aH_aH_a$	225	-				1094	-	-	-		1082	1085	-				1074	1079		1075	-	1083	1091	(1077)	1096			1094	1088
$H_aH_aH_a$	300	-				908	-	-	-		901	903	-				904	896		895	-	902	908	894	912			911	906
$H_aH_aH_a$	400	-				712	-	(714)	710		708	710	710				701	704		703	-	709	713	704	716			716	712
$H_aH_aH_a$	500	565				553	-	554	551		560	553	551				543	547		547	(550)	551	554	548	557			557	553
$H_aH_aH_a$	600	424				417	407	418	416		415	417	416				410	415		414	416	418	419	417	423			421	419
$H_aH_aH_a$	700	307				295	291	300	298		298	299	299				294	299		299	300	301	300	300	303			303	301
$H_aH_aH_a$	800	201				193	187	194	194		195	196	195				192	196		197	196	198	198	197	198			198	197
$H_aH_aH_a$	900	106				99	95	106	101		102	103	102				99	105		105	104	106	106	106	104			106	105
$H_aH_aH_a$	1000	22.4				16.5	11.6	17.5	17.7		18.1	9.01	19.7				15.7	23.3		22.8	21.5	23.3	23.0	22.9	21.6			21.6	20.7
H_rH_r	41/96	-				-	-	-	-		-	-	-				-	-		-	-	-	-	-	-			-	-
H_rH_r	96/225	-				-	-	-	-		-	-	-				-	-		-	-	-	-	-	-			-	(515)
H_rH_r	225/500	-				538	-	-	-		532	533	-				531	532		529	-	532	536	(529)	539			537	535
H_rH_r	500/1000	542				538	-	537	533		532	531	533				528	525		524	(528)	528	531	526	535			535	532
$P_tP_tTTU_t$ (Markante Punkte)		-				-	-	-	33841		-	-	-				-	-		-	-	-	-	-	-			-	-
		-				-	-	-	49926		-	-	45766				-	-		-	-	-	-	-	-			-	-
		-				-	-	42787	55654		-	-	56646				-	-		23591	-	-	-	-	-			-	-
		-				-	-	57615	57644		-	-	57637				23601	-		25981	53696	-	-	-	-			22591	-
		-				-	-	58634	63774		-	-	64575				24601	-		45803	57675	29531	16651	-	-			26531	-
		53642				-	-	74053	66575		-	-	65595				37847	23577		54703	73534	39821	48651	28601	21621			37841	-
		63632				-	60634	83854	76016		-	49631	68564				44788	35901		64624	79536	91810	20631	37901	66653			64564	35971
		65530				-	76534	86044	82028		-	75517	76516				52699	66417		75896	86015	54716	67557	69591	77022			73519	54699
		92032				18671	84305	87054	89029		20621	83529	81516				57699	79561		78577	86577	65596	02579	71601	68655			84007	72631
		85084				91047	91529	92017	92010		22631	91010	86506				67599	81577		85538	95007	92008	82519	82621	91530			95067	96551
		97046				86066	96877	93510	97029		93097	95529	97056				97550	90711		96606	99510	96009	86530	85581	93520			98058	96051
		96010				96019	01058	01010	98019		02039	98500	01010				00028	01029		00616	01550	01520	96019	01049	95510			04509	03099

Klartexte (heute):

München:

Wien: ∞² 0.2–0.5, bes. E u. W 4/10 Hochnebel, 4.5–6.1 9/10 gesch. Ac u. As, darin Vereisg.⁰, > 6i bes. SE 4/10 Ci, Ci fil u. dünn. Cs.

Paris:

...erden ab 1.1.1940 bis auf
...gruppe verbreiteten Analyse
...39 vom 21.12.1939).

Wetterlage von heute morgen: Sonnabend, den 2. Dezember 1944.

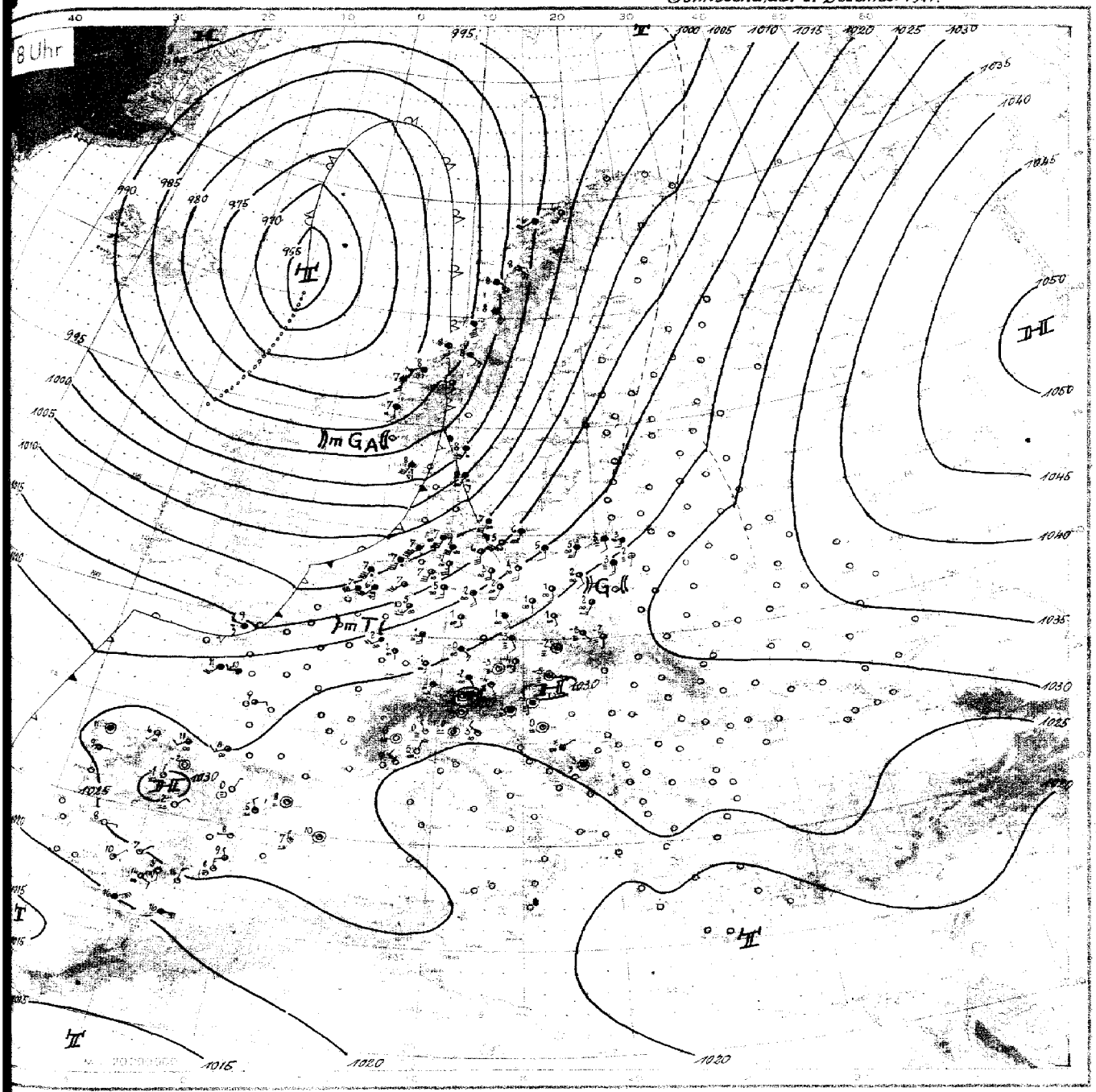

Wetterübersicht Sonnabend, den 2. Dezember 44.

Die ausgedehnte, von den Azoren über die Alpen nach ...ußland reichende Hochdruckbrücke wird seit gestern in zunehmenden Maße abge...aut. Während das russische Hoch selbst wohl noch erhalten bleiben dürfte, ...eift die atlantische Störungstätigkeit mit anhaltendem Druckfall weit auf ...kandinavien und Mitteleuropa aus und schließt so die bisher herrschende ...ebige Hochdrucklage ab.

Die gestern über der Nordsee gelegene Warm...ront ist bis in die westliche Ostsee vorgedrungen und hat jetzt auch – bereits ...kluviert – das südnorwegische Gebirge überschritten. Bei kräftiger ...opophärischer Erwärmung im ganzen Raum zwischen Nordnorwe...en und Oberitalien – maximal über Drontheim um 10° – ist in Norddeutsch...nd das bisherige Absinken durch Aufgleiten abgelöst worden, im Küstenge...et kam es zu Regenfällen. Der starke gestern mittag einsetzende Druck...all in dem ganzen Bereich hängt mit der gestern abend am besten ...ausgeprägten Höhendivergenz im Delta der atlantischen Frontalzone ...usammen. An der nachschleifenden Kaltfront ist gestern westlich ...Island eine Welle entstanden. Dieser Vorgang machte sich gestern ...bend in allen Aufstiegen zwischen Nordholland und Skagerrak durch ...en beginnende leichte Abkühlung, heute wieder durch deutliche ...rwärmung bemerkbar, während die Höhenwinde, die gestern abend ...r dieser Welle noch keine Änderung erfahren haben, heute vor der ...annahenden Kaltfront allgemein unter Auffrischung von Nordwest ...f Südwest zurückdrehen. Die Welle liegt heute früh unter Abschwächung in der mittleren Nordsee, hinter der Kaltfront, die den Kanal jetzt passiert hat, ist Abkühlung um 3-8° eingetreten, die auch bereits über Westnorwegen beginnt. Mit der Existenz einer weiteren flachen Welle kann gerechnet werden.

Kräftiger Druckanstieg auf dem Mittelatlantik verlagert eine neue Hochzelle, die voraussichtlich bald steuernden Charakter annehmen wird, nach Osten, während das Zentraltief unter langsamer Auffüllung nach Skandinavien vordringt. Damit geht für Mitteleuropa, das von der Kaltfront jetzt bald überschritten werden wird, zwar die Warmluftzufuhr zu Ende, jedoch bleibt weiterhin die Herrschaft maritimer Luftmassen gesichert.

gez. Fiohn,
Zentrale Wetterdienstgruppe.

Sonnabend den *2. Dezember* 19

Ausland			Gestern 14 Uhr					Gestern 19 Uhr						Heute 2 Uhr					Heute 8 Uhr					
Bodenstationen: Küstenorte ○	Höhe m	JJJ	C_LC_M	wwVhN$_h$	DDFWN	PPPTT	UC_Happ	C_LC_M	wwVhN$_h$	DDFWN	PPPTT	UC_Happ	RR T_nT_n SVe c	C_LC_M	wwVhN$_h$	DDFWN	PPPTT	UC_Happ	C_LC_M	wwVhN$_h$	DDFWN	PPPTT	UC_Happ	RR T_nT_n SVe c
Vardo ○	12	004																						
Ingöy ○	4	005																						
Tromsö ○	102	008																	51	02964	18414	99704	6x705	01038
Bodö ○	17	010																	57	02855	43527	92808	6x919	95081
Nordöyan ○	37	014						07	03890	12628	01506	6x706	97381						57	03884	14728	84107	7x931	06180
Krakenes ○	41	021	87	61655	16768	12509	06708	57	64704	16768	97809	0x715	93431	53	66554	16788	93708	xx812	52	03764	16568	79707	0x811	29471
Utsira ○	56	028	5x	05658	16368	07808	9x809	46	64138	16568	01608	9xxxx	01351											
Lister ○	9	030	6x	61558	16408	12408	0x712	xx	645xx	14568	07508	0x712	02451						xx	256x8	48768	92508	8x711	11561
Ferder ○	9	036						5x	52535	16568	11708	0x807	04451	5x	64648	16568	03908	0x822	62	69635	18668	95308	0x819	12561
Aarhus ○	47	180						5x	52238	18558	16907	0x807	99431	5x	52548	52568	11108	9x815						
Kopenhagen ○	1	181	xx	67304	20449	22608	9x707	5x	22418	18438	21007	9x800	01471	5x	22435	18568	16607	0x814	5x	05654	18668	11507	9x713	97261
Skagen ○	3	182	6x	61638	20348	26708	9x808	5x	21638	18358	43907	9x807	02361	6x	63638	18468	07907	9x817	6x	61638	18568	00108	9x816	04561
Biarritz	29	202																						
Lyon	198	210																						
Paris/Le Brg.	45	215																						
Brest	75	220																						
Le Havre ○	119	230																						
Marseille	12	231																						
Nanzig	236	237																						
Châteauroux	153	252																						
La Coubre ○	6	269																						
Helder ○	6	291	5x	51528	16668	21609	00906	5x	22634	49728	18609	xx809	-	50	21547	49758	14008	80608	5x	64538	51868	08207	9x912	·
Vlissingen ○	1	292																						
De Bilt	12	293	5x	05635	25428	24709	80707	5x	05535	18328	22508	40909	-	50	05645	26628	18510	80606	5x	25658	20628	12106	8x816	
Genua ○	2	305						00	05790	02300	26008	80201	00150	00	00890	02300	25907	80903	00	05790	02400	25105	80801	00040
Venedig ○	10	312						00	09790	32320	27708	70401	00370	00	00890	32100	27505	80804	00	05490	28201	26103	91901	00150
Zara * ○	12	315																						
Rom ○	3	322																						
Brindisi ○	16	331																						
Cagliari ○	35	338																						
Syrakus ○	15	655																						
Madrid	667	353	10	01702	00002	23915	70925	08	00890	00040	25807	80300	00120	30	00790	00000	xxx05	90901	50	04590	04200	29202	02201	00060
Almeria ○	65	356	20	01853	66613	23917	50909	00	01890	xxx62	23715	63406	00380	20	04852	xxx13	25014	6x903	24	04851	35313	25014	53403	00240
Mahon	40	357	00	02746	32426	25919	80902	60	04953	32243	25912	80402	00140	50	01742	00012	26610	20902	40	01853	00013	26310	80404	000x0
Barcelona ○	42	358	52	03665	08128	27412	9x804	80	01864	00024	27317	70301	00770						57	08762	00003	26008	80501	06320
La Coruña ○	57	362	00	05790	00010	25616	64006	00	04780	00013	24013	61801	00270	40	12754	20114	26310	73901	5x	03758	00028	27411	8x303	00270
Lissabon	227	384																						
Funchal ○	110	395																						
Pt. Delgada ○	22	396																						
Horta ○	65	398																						
Teneriffa ○	37	400	80	02854	30344	15520	0x707	9x	64638	00068	44218	8x200	06171						50	02854	08254	17318	80404	24181
V. Cisneros	6	404	00	008x0	02400	14020	60907	60	05854	32304	43418	40401	00380						50	41604	02124	14414	00403	003xx
Pinsk	137	569																						
Kauen	83	466																						
Riga	2	470																						
Dorpat	81	476																						
Helsinki	15	481																						
Vaasa	9	483																						
Kuopio	233	484																						
Rovaniemi	80	607																						
Budapest	130	541												5x	05658	00028	29903	0x904						
Bukarest	92	575																						
Klausenburg	374	590																						
Belgrad	138	701																						
Sofia	538	720																						
Athen	239	730																						
Canea (Kreta)	63	737																						
Tunis	10	080																						
Orel	191	841																						
Dno	71	858																						
Minsk	211	887																						
Smolensk	234	889																						
Kiew	185	957																						
Dnjepropetrowsk	62	968																						
Odessa	50	975																						
Mariupol	40	981																						
Sewastopol	8	988																						

Bergstationen:	Höhe m	JJJ	C_LC_M	wwVhN$_h$	DDFWN	PPPTT	UC_Happ	C_LC_M	wwVhN$_h$	DDFWN	PPPTT	UC_Happ	$R_zR_zT_xT_xE$	C_LC_M	wwVhN$_h$	DDFWN	PPPTT	UC_Happ	C_LC_M	wwVhN$_h$	DDFWN	PPPTT	UC_Happ	$R_zR_zT_xT_xE$
Mussalla	2926	726																						
Lomnitzer Spitze	2640	685						04	01970	25204	40459	51101	-	04	02950	24325	40058	67903	09	01953	00013	18951	50801	00519
Fanaraken	2072	024	2x	49208	18648	77755	0x708																	
Mt. Ventoux	1900	248																						
Puy de Dôme	1467	246																						
Izane	2367	401	xx	464x9	28849	xxx02	0x809	xx	670x9	30869	xxx02	0x501	09031						00	004x0	14660	xx122	50406	23511

uu = Datum G_1G_2 = Uhrzeit (DGZ.)

Höhenwinde (dd vv)

dd = Windrichtung (N = 36) vv = Windgeschwindigkeit in km/St

Ort	Emden	Dom. Wandsbek	Krakau	Friedrichshafen	Berlin	Kristiansand	Nürnberg	Celle	Neubiberg	Krakau	Friedrichshafen	Mailand	Emden	Pilsen	Kristiansand
uuG_1G_2	01 13	01 17	01 17	01 17	01 17	01 17	01 17	01 15	02 05	02 05	02 05	02 05	02 05	02 05	02 05
22.0 km															
21.0 ..															
16.0 ..															
13.2 ..	31 40		31 30		(12.5) 35 70										
11.0 ..	31 100	(10.7) 29 90	34 70	(10.5) 02 50	34 80	(11.4) 28 70	30 60	32 100	34 70	(10.5) 36 60	32 50	(10.5) 35 70	26 120	(10.5) 27 50	(10.8) 21 70
9.0 ..	30 80	29 80	34 70	36 50	34 100	29 90	30 50	32 100	33 50	35 90	33 60	34 50	26 100	27 50	22 90
7.0 ..	30 70	29 70	34 70	35 50	33 70	27 90	30 40	31 90	33 40	33 70	36 40	35 40	26 90	29 50	32 100
5.3 ..	29 80	28 70	33 60	35 30	31 40	25 50	30 40	(5.5) 32 80	34 30	31 40	35 40	01 30	25 90	30 50	31 90
4.0 ..	27 80	28 60	31 30	36 40	30 30	29 50	34 40	25 40	34 30	31 20	33 30	35 20	24 90	29 40	22 80
3.0 ..	25 50	27 60	31 20	36 40	29 30	23 40	27 20	25 40	34 20	31 20	30 30	35 20	24 90	29 30	21 100
2.0 ..	24 60	25 80	01 30	01 40	26 30	24 50	24 30	26 40	27 05	(3.2) 39 05	27 30	28 40	•	22 20	21 90
1.5 ..	24 70	23 60	33 20	22 40	26 30	22 40	22 20	25 50	27 40	43 20	25 30	32 40	24 90	14 30	22 90
0.8 ..	24 60	32 90	28 40	13 05	25 20	22 40	20 20	24 50	27 10	43 20	24 40	26 40	22 90	11 30	23 80
0.3 ..	23 40	22 60	(0.4) 26 05	(0.6) 06 05	24 20	22 30	(0.4) 20 40	33 40	-	(0.4) 43 40	(0.6) 25 40	16 40	22 90	09 20	24 60
	Piloten	Vortag								Piloten	heute				

Ort	Leeuwarden	Gerdauen	Helgoland	Wien	Brest	Bergen	Klagenfurt	Mailand	Hanstholm	St. Nazaire
uuG_1G_2	01 14	01 17	01 16	01 17	01 16	01 17	01 17	01 17	01 17	01 17
9.0 km	(9.0) 29 30		(8.4) 29 70	(9.0) 21 70	(11.0) 33 130	(8.5) 25 180	(9.0) 01 70	(9.0) 03 100	28 40	(9.0) 29 50
5.3 ..	28 80	31 40	29 70	33 40	(9.0) 31 130	24 100	(7.0) 01 50	(7.0) 03 70	26 50	26 50
4.0 ..	27 70	31 20	28 70	35 30	(5.2) 30 50	32 80	(5.3) 02 20	02 30	25 40	37 30
3.0 ..	27 80	30 30	(3.3) 28 50	36 20	32 40	21 70	02 40	03 20	25 40	27 30
2.0 ..	24 90	27 20	25 70	01 30	28 30	20 80	02 06	35 20	22 70	30 40
0.8 ..	34 80	34 40	(1.5) 34 90	03 20	26 90	18 90	C	26 40	24 60	28 40
Ort	Berlin	Brüsterort	Kopenhagen	Erfurt	Litzmannstadt	Klagenfurt	Wien	Gotenhafen	Hanstholm	Venedig
uuG_1G_2	02 05	02 04	02 05	02 05	02 05	02 05	02 05	02 04	02 05	02 04
9.0 km	(6.8) 34 50	(11.0) 35 80	(9.0) 35 70	29 80	32 30	(9.0) 36 40	(10.5) 01 90	(9.5) 33 80	(8.6) 19 100	(12.5) 02 50
5.3 ..	33 40	(9.0) 34 80	26 80	29 50	32 20	35 40	(7.0) 35 60	31 40	23 80	(9.0) 01 70
4.0 ..	33 30	(7.0) 24 50	24 50	28 40	35 20	36 10	32 30	26 30	33 100	(5.3) 01 30
3.0 ..	29 30	(5.3) 30 90	24 70	27 30	34 30	35 05	29 20	25 40	23 100	35 20
2.0 ..	23 40	(4.0) 27 30	23 60	35 40	(3.3) 36 30	C	(2.3) 26 10	24 40	22 180	28 40
0.8 ..	22 50	(1.8) 23 30	(0.8) 25 50	24 40	24 30	C	24 10	35 30	24 150	24 30

Wolkenmessung

C = Wolkenart
vv = km/std.
dd = Zugr. 36 =

Ort	
uuG_1G_2	
Cu. Höhe	
dd vv	
Ort	
uuG_1G_2	
Cu. Höhe	
dd vv	
Ort	
uuG_1G_2	
Cu. Höhe	
dd vv	

Täglicher Wetterbericht

des Deutschen Reichswetterdienstes
Herausgegeben von der Deutschen Seewarte
Verlagsort Hamburg

(Ja)hrgang: 69 Nr. 338

Sonntag, den 3. Dezember 1944

(S)eite 1

Erläuterung: Die Beobachtungen sind sämtlich in der Form der 1935 in Warschau beschlossenen Einheitsschlüssel wiedergegeben. Kurze Erläuterungen zu den einzelnen Ziffern werden zu Beginn jedes Vierteljahres beigegeben. Ausführlich finden sie sich in „Anweisung zur Verzifferung von Wettermeldungen", herausgegeben vom Reichsluftfahrtministerium. Alle Zeitangaben in DGZ.

Deutschland — Gestern 14 Uhr

Stationen (Küstenorte ○)	Höhe m	JJJ	CC	wwVhN	DDFWN	PPPTT	UCapp
(Ha)mburg Fu.	18	403	5x	62534	18528	08305	9x412
(F)lensburg/Fgh.	41	400	6x	62625	53568	04506	0x609
(K)iel	28	460	5x	62648	51668	05905	9x812
(War)nemünde ○	1	406	5x	05658	16728	09305	7x816
(Ar)kona ○	1	464	5x	05757	53627	09508	8x847
(We)sterland	16	461	5x	22636	22668	03207	7x704
(He)lgoland ○	50	465	57	05735	22668	05207	8x601
(Bo)rkum ○	5	401	83	02733	20566	06907	4x803
(Bre)men	4	442	62	62554	53668	08607	0x413
(No)rdhorn	22	402	6x	52638	20568	04506	0x802
(De)tmold	178	187	5x	52648	18328	12405	6x815
(Ha)nnover	51	421	5x	05675	18327	40806	7x445
(Ma)gdeburg	45	408	57	05554	16628	13404	7x817
(E)ssen	123	437					
(K)öln	48	436					
(Aa)chen	202	407					
(Tr)ier	265	049	5x	05658	18428	47903	8x812
(K)assel	289	351	57	05532	20425	45603	80310
(F)rankfurt/M.	111	412	54	05754	20526	17505	72816
(Saa)rbrücken	189	441	5x	05756	18228	49406	7x912
(Nür)nberg	315	426	57	05644	10225	20702	80216
…enbad	538	516					
(Stra)ßburg	151	219					
…blingen	427	443	07	05690	22427	40004	8x813
(F)riedrichshf.	400	444					
(M)ünchen	526	414	04	01790	18424	21006	72815
(In)nsbruck	573	507	00	05790	40019	23584	08813
(Sw)inemünde ○	3	455	57	05565	49527	12005	70822
(S)tettin	1	404	57	02763	18536	14306	66819
…row	70	450	5x	05766	18426	12206	66847
(Be)rlin	48	440	07	05694	18524	14505	65819
(Sch)keuditz	131	449	57	05664	16526	15605	7x703
(E)rfurt	320	646	07	02790	16326	1870+	57112
(Dr)esden	230	410	57	05694	14424	15904	6x821
…auen	449	458	57	05664	16527	·	·
(Pr)ag	363	669	54	05524	14326	21300	0x812
…weis	408	670					
…mütz	263	676	xx	48409	00049	36352	0x709
…ssau	302	665					
(Sal)zburg	434	506	04	05690	14324	22403	76704
(W)ien	157	501	xx	46209	06149	24400	9x812
(G)raz	334	505	50	05663	00025	35005	72816
(Kla)genfurt	449	502	52	05545	00048	25903	9x809
(Rü)genwalde ○	7	429	05	03680	16315	13506	70818
(Da)nzig	15	405	07	05596	14528	47506	87819
(K)önigsberg	20	422	07	05697	16267	19706	7x714
(M)emel ○	3	447	5x	08438	16458	14004	0x216
…orn	47	551	94	05795	16327	20208	76617
(Po)sen	99	552	07	14794	51526	18405	869xx
(Grü)nberg/Schl.	148	420	34	02790	16425	47106	76920
(B)reslau	117	411	07	05694	16627	19506	60819
(G)leiwitz	255	454	00	08490	20325	23404	76713
(W)arschau	107	556					
(B)ialystok	135	555					
(Li)tzmannstadt	176	557	xx	05690	14428	22105	77811
(L)ublin	203	559					
(K)rakau	216	561	04	05690	40224	24303	86713
(Le)mberg	330	571					

Deutschland — Gestern 19 Uhr

Stationen	CC	wwVhN	DDFWN	PPPTT	UCapp	RR TxTx SVs E
(Ha)mburg Fu.	0x	62436	20468	07006	9x301	03071
(K)iel	6x	22535	18568	05605	0x202	05071
(War)nemünde ○	5x	64544	16528	06704	8x802	62251
(We)sterland	32	02744	22684	03306	70301	09081
(Ma)gdeburg	5x	64558	20528	44005	8x803	00050
(Tr)ier	6x	64438	20568	45005	0x903	02051
(K)assel	5x	62328	18528	43002	0x303	-
(Saa)rbrücken	5x	52558	16128	46805	9x703	04098
(Nür)nberg	57	05xxx	10224	44701	90740	00030
…blingen	07	02890	22427	16805	6x807	00054
(M)ünchen	07	05690	16126	48803	8x705	00980
(In)nsbruck	5x	45328	40x48	24350	8x801	00xx0
(S)tettin	07	02794	18425	10305	66809	00060
…row	5x	62658	22428	10004	8x703	97061
(Be)rlin	5x	05668	18528	11203	7x604	00060
(Sch)keuditz	5x	05658	18428	12915	7x200	00050
(E)rfurt	5x	05658	18428	14303	8x300	00040
(Dr)esden	5x	05568	16328	14002	9x708	00050
…auen	57	05663	16527	–	–	•
(Pr)ag	50	05444	18424	18000	00709	00001
…weis	04	01890	16324	17x02	71702	00041
(Sal)zburg	04	05690	16324	19603	70806	05040
(Kla)genfurt	5x	05458	00028	24401	9x806	00036
(Rü)genwalde ○	07	02680	16314	09704	80801	01461
(Da)nzig	57	05674	16028	12004	8x844	00061
(K)önigsberg	05	05694	13524	15403	84844	94061
…orn	00	05590	14428	15703	87713	00060
(Po)sen	02	05690	16423	13603	80843	00090
(Grü)nberg/Schl.	07	02790	16325	12804	76840	00061
(B)reslau	00	01790	14424	15x03	72812	00047

Deutschland — Heute 2 Uhr

Stationen	CC	wwVhN	DDFWN	PPPTT	UCapp
(Ha)mburg Fu.	50	01653	20403	[illegible]702	90704
(K)iel	10	01852	18522	09903	82804
(War)nemünde ○	00	03990	20300	06303	31602
(Ar)kona ○	50	02843	20525	15603	90301
(We)sterland	36	02763	20685	02005	70700
(He)lgoland ○	8x	94735	55788	04105	5x704
(Bo)rkum ○	5x	25738	53718	05605	0x4[illegible]8
(Bre)men	82	05765	20405	27803	33704
(Ha)nnover	50	05655	22325	09404	90703
(Ma)gdeburg	32	05590	20268	46004	8x5[illegible]
(K)öln	5x	03948	24488	13205	24403
(Tr)ier	50	02755	22485	16404	80205
(K)assel	50	22554	22365	43xxx	0x200
(F)rankfurt/M.	5x	03755	20368	45307	8x327
(Saa)rbrücken	50	22654	32164	47704	80107
(Nür)nberg	6x	64648	18468	45804	8x803
…blingen	5x	62648	18268	47204	9x401
(F)riedrichshf.	5x	05678	00028	49500	9x707
(M)ünchen	57	03765	22228	16505	5x504
(Sw)inemünde ○	5x	05548	18468	06904	9x804
(S)tettin	5x	22536	18468	08704	0x805
…row	04	05790	24228	08203	07800
(Be)rlin	5x	64644	20468	09504	0x804
(Sch)keuditz	5x	64538	22568	11302	9x604
(E)rfurt	5x	62658	26468	12701	0x500
(Dr)esden	5x	62558	14268	11503	9x406
…auen	5x	51458	18368	13603	2x603
(Pr)ag	5x	72458	20428	14451	0x706
…weis	07	22790	18227	14404	6x707
…mütz	5x	05548	14338	17704	9x709
(Sal)zburg	07	05690	14226	17901	80703
(W)ien	xx	46209	00049	18850	0x803
(Kla)genfurt	5x	47348	00028	20150	0x902
(Da)nzig	52	05665	13428	08403	8x807
(K)önigsberg	24	05698	47728	04603	7x813
(Grü)nberg/Schl.	5x	62648	20368	11302	9x907
(B)reslau	07	05698	16228	12403	8x818
(G)leiwitz	5x	25668	22528	19701	8x703
(K)rakau	24	05691	06128	46004	8x6[illegible]x

Deutschland — Heute 8 Uhr

Stationen	CC	wwVhN	DDFWN	PPPTT	UCapp	RR TnTn SVs E
(Ha)mburg Fu.	5x	22536	20562	[illegible]5702	9x0[illegible]	01011
(F)lensburg/Fgh.	8x	25538	53588	01503	5x702	03021
(K)iel	5x	05735	51628	03602	9x807	04011
(War)nemünde ○	5x	03944	18408	05404	8x802	01190
(Ar)kona ○	80	02856	18506	05302	9x360	03381
(We)sterland	3x	25737	22585	00706	7x503	05041
(He)lgoland ○	8x	02244	59827	02505	8x701	03510
(Bo)rkum ○	9x	88638	91198	05507	8x402	03364
(Bre)men	36	02754	32524	07422	90804	04011
(No)rdhorn	50	51852	24682	24504	80302	03020
(De)tmold	9x	95648	55588	41803	8x300	01021
(Ha)nnover	50	22755	22485	09405	90404	03021
(Ma)gdeburg	5x	21544	22327	46403	8x[illegible]	93034
(Tr)ier	5x	05755	20466	18403	xxxxx	-
(K)assel	6x	23549	20327	43004	69401	02011
(F)rankfurt/M.	50	02855	20525	47704	82305	04524
(Saa)rbrücken	5x	05748	22638	49905	8x203	05xx1
(Nür)nberg	91	22754	20305	18403	90408	93014
…blingen	50	84755	22465	30704	90307	04004
(F)riedrichshf.	5x	05658	20188	21705	8x104	01521
(M)ünchen	5x	58758	26368	20722	9x212	02001
(In)nsbruck	5x	05577	28127	26851	9x406	00530
(Sw)inemünde ○	5x	05637	20317	06702	9x800	02464
(S)tettin	5x	05646	18328	08603	9x301	01021
…row	5x	05746	24428	07803	9x323	21020
(Be)rlin	50	05654	20364	09602	90001	02021
(Sch)keuditz	51	05645	20667	13362	9x403	03021
(E)rfurt	50	01753	20563	13502	80105	03xx1
(Dr)esden	50	22655	22465	13002	90209	07021
…auen	8x	26758	18358	•	-	-
(Pr)ag	57	05754	22527	15702	9x212	-
…weis	52	61655	23458	17001	8x313	-
…mütz	5x	68438	18458	16301	2x505	93011
…ssau	5x	62458	00078	20200	0x902	02528
(Sal)zburg	52	62644	26528	16505	7x508	91501
(W)ien	52	67330	04148	18004	0x306	97511
(G)raz	xx	44209	00049	18950	0x203	01520
(Kla)genfurt	5x	08358	00028	19100	2x201	00006
(Rü)genwalde ○	6x	03558	20358	06701	9x300	01351
(Da)nzig	52	62443	48228	06602	9x902	02011
(K)önigsberg	5x	68348	14328	07702	2x705	97011
…orn	5x	68338	18268	05101	5x802	01001
(Po)sen	5x	72338	23468	09600	0x202	04587
(Grü)nberg/Schl.	5x	72648	20178	10001	0x603	02004
(B)reslau	5x	25755	48568	12004	8x403	94021
(G)leiwitz	52	05663	23528	13603	7x402	00010
(Li)tzmannstadt	02	05690	18428	11003	8x904	00001
(K)rakau	07	05590	30428	14302	87405	00500

Bergstationen — Gestern 14 Uhr

Bergstationen	Höhe m	JJJ	CC	wwVhN	DDFWN	PPPTT	UCapp
(Son)nblick	3106	503					
(Zu)gspitze	2962	416	00	02990	26435	09355	46707
…kogel	2397	506	00	02990	28605	62552	86906
(S)chneekoppe	1602	428	07	04993	53726	35355	76807
(Feu)erkogel	1577	862					
(Fel)dberg/Sch.	1493	427					
(Sch)öckl	1446	511	00	04890	20203	87606	69706
…zer	1214	519	57	029x4	18527	78459	7x813
…reiberg	1213	419	5x	03758	55828	76052	6x615
(Hor)nisgrinde	1166	561	07	02896	14525	84201	7x807
…cken	1141	418	57	02811	53926	78353	96713
(Wa)sserkuppe	923	423	04	05690	18635	07751	98812
…sberg	915	445	xx	46009	55949	02953	0x814
(Ka)hler Asten	840	417	04	02744	20626	·	–
(Fel)dberg/Ts.	801	424	xx	48009	20549	20852	0x807
…mit	673	397	54	02864	55635	36302	84805

Bergstationen — Gestern 19 Uhr

Bergstationen	CC	wwVhN	DDFWN	PPPTT	UCapp	RRTTE
…kogel	04	01790	30523	61554	81502	00519
(S)chneekoppe	07	04797	53827	x115x	3x715	00539
(Fel)dberg/Sch.	04	04990	22924	47351	70502	00048
(Sch)öckl	00	04890	20203	57152	29502	00028
…zer	57	029x4	18527	76152	7x705	00001
…reiberg	54	05653	55828	73152	76605	00514
(Hor)nisgrinde	07	01890	18524	81600	30804	00038
…cken	xx	77009	55849	77653	0x604	01528
(Wa)sserkuppe	xx	48009	22524	–	–	-
…sberg	xx	46009	53949	01152	0x501	00528
(Ka)hler Asten	xx	46009	22679	·	•	-
(Fel)dberg/Ts.	xx	77009	20479	19550	0x602	01014
…mit	5x	51628	53768	34182	9x805	97031

Bergstationen — Heute 2 Uhr

Bergstationen	CC	wwVhN	DDFWN	PPPTT	UCapp
(Zu)gspitze	07	03990	23628	03458	0x711
…kogel	51	04824	26508	58633	9x803
(S)chneekoppe	xx	48408	39x49	26557	0x515
(Fel)dberg/Sch.	xx	77009	55879	46952	0x504
(Sch)öckl	00	02890	20215	55103	88740
…zer	5x	05648	22638	76052	0x807
…reiberg	xx	46009	57749	69653	0x708
(Hor)nisgrinde	xx	77409	53579	81151	0x309
…cken	xx	46009	24779	76754	2x905
(Wa)sserkuppe	xx	77009	26379	03452	0x504
…sberg	xx	77009	20679	99953	0x704
(Ka)hler Asten	xx	77409	24479	10351	0x300
(Fel)dberg/Ts.	xx	46009	28579	18152	0x402
…mit	5x	05638	55608	33901	0x403

Bergstationen — Heute 8 Uhr

Bergstationen	CC	wwVhN	DDFWN	PPPTT	UCapp	RRTTE
(Son)nblick	07	03974	02328	89363	87604	00639
(Zu)gspitze	xx	94009	28479	03261	8x801	01619
…kogel	02	04968	32228	50656	7x601	00589
(S)chneekoppe	xx	77409	55779	26657	0x458	99589
(Fel)dberg/Sch.	xx	77409	53779	48254	0x303	05548
(Sch)öckl	52	02844	24227	52601	6x202	90538
…reiberg	xx	46009	24579	71355	6x307	03557
(Hor)nisgrinde	xx	77009	53579	62652	1x204	10539
…cken	xx	46009	57979	76053	0x300	05558
(Wa)sserkuppe	xx	47009	23579	04452	6x302	12527
…sberg	xx	46009	53979	01052	5x315	xx539
(Ka)hler Asten	xx	46109	22579	41152	6x303	·
(Fel)dberg/Ts.	54	05715	24466	22352	7x205	23528

Berichtigungen

Sämtliche Karten des „Täglich
weiteres nach der von der Ze
gezeichnet. (Erlaß RLM. LI

Wetterlage von gestern: *Sonnabend, 2. Dez. 1944*

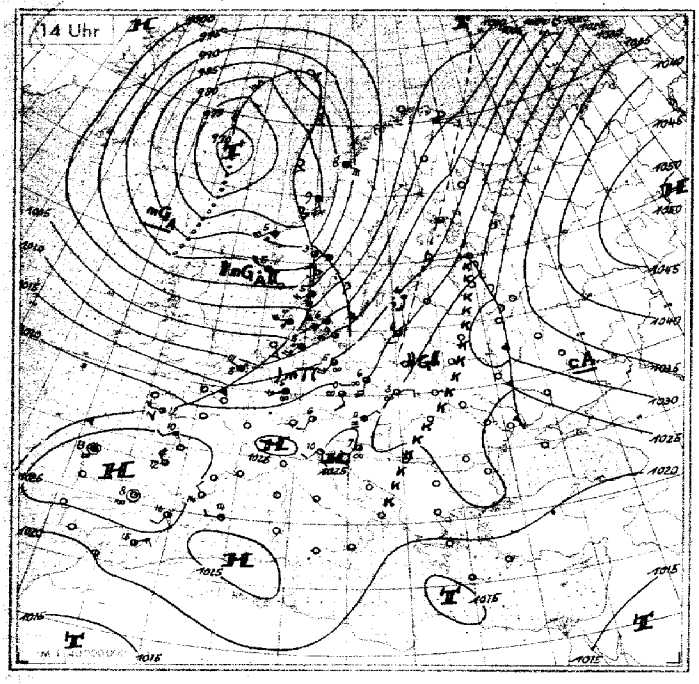

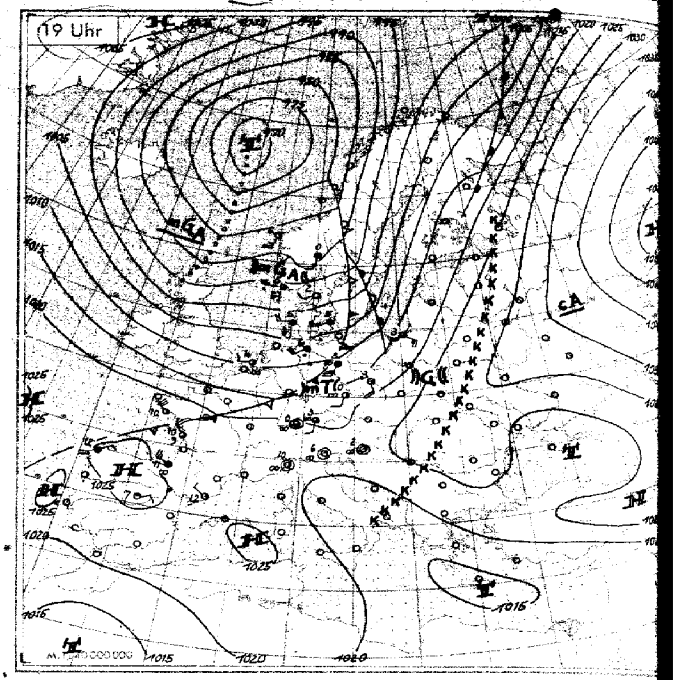

Wetterlage von heute nacht: *Sonntag, 3. Dez. 1944*

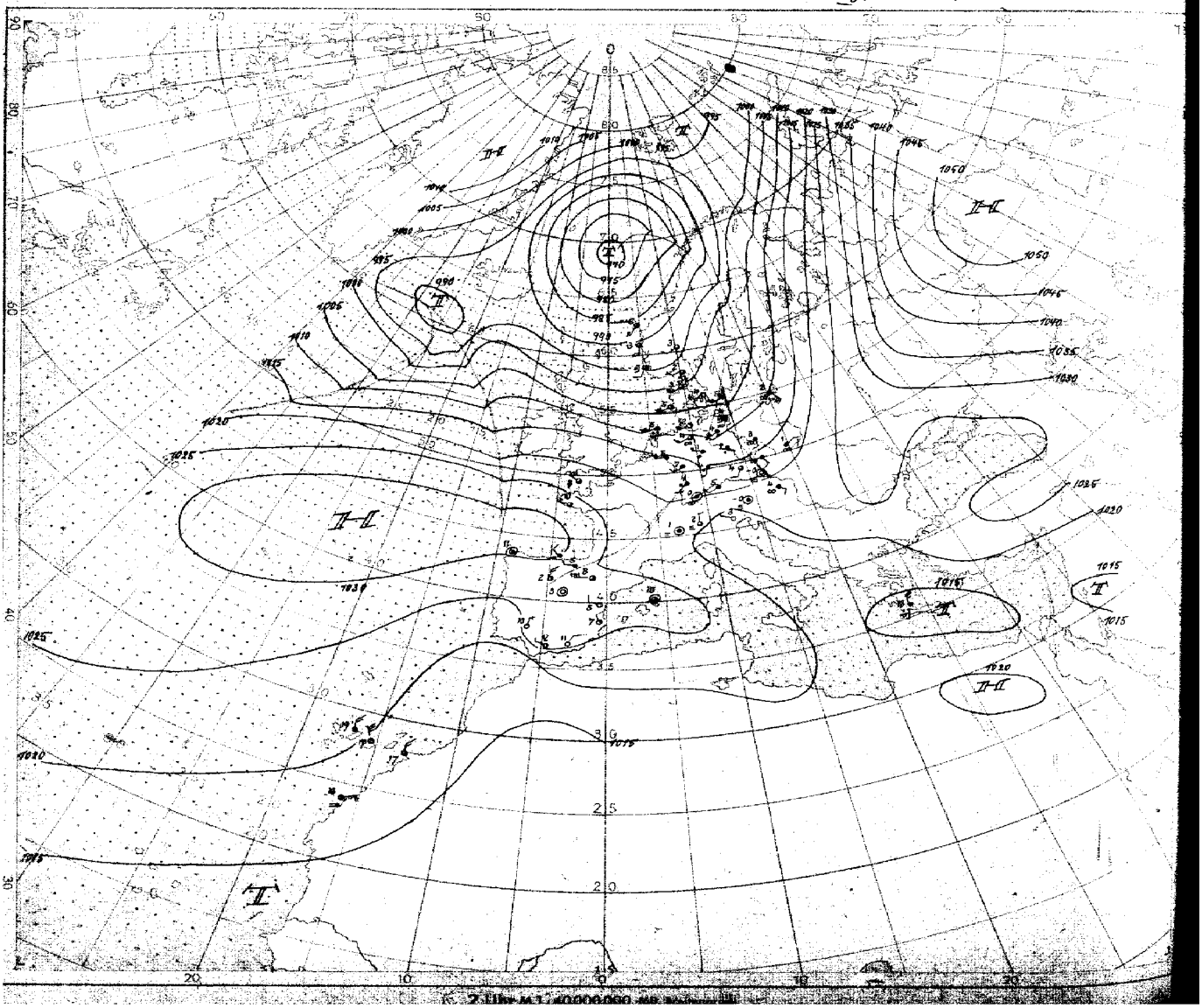

Höhen-Aufstiege

1. Teil

Schlüssel: Kenngruppe: I I I G G $H_e H_e E_a T_t T_t$ / $Q_1 Q_2 Q_3 Q_4 E_a$ $s_1 s_2 s_3$ G G / Q L L L L y y 9 G G — $Ha_1 Ha_2 Ha_3 Hr_1 Hr_2$ $Hr_3 Hr_4 Hr_5 Hr_6 z_p$

Hauptisobarenflächen: $Ha_4 Ha_5 Ta_4 Ta_5 U_{a4}$ $Ha_5 Ha_6 Ta_5 Ta_6 U_{a5}$ $Ha_7 Ha_8 Ta_7 Ta_8 U_{a7}$ … $Ha_9 Ha_9 Ta_9 Ta_9 U_{a9}$ $Ha_9 Ha_9 Ta_9 Ta_9 U_{a9}$ $Ha_9 Ha_9 Ta_9 Ta_9 U_{a9}$ $H_1 H_1 T_1 T_1 U_1$

Markante Punkte: $P_1 P_1 T T U_1$ $P_2 P_2 T T U_2$ …

Pseudopot. Temperatur: $9 Q_1 Q_2 Q_3 Q_4$ $Q_5 Q_6 Q_7 Q_8 Q_9$ $Q_1 Q_2 Q_3 Q_4 Q_5$ $I I I P_1 P_1$

Ort / Kennziffer Höhe	Tromsö 005 102 m	Drontheim 017 60 m	Bergen 022 65 m	Kjeller 041 m	Kristiansand 032 30 m	Hanstholm 183 27 m	Blaavandshuk 184 –	Kopenhagen 1?1 –	Schleswig 735 –	Windau 473 –	Gerdauen 319 – m
yy $G_z G_z$			02 17	02 16		02 17	02 14	01 1?		02 16	02 17
TT 41			-	-		-	-	-		-	-
TT 96			-	-51		-	-53	-		-	-
TT 225			-49	-54		-50	-55	-58		-63	-58
TT 300			-49	-45		-46	-47	-46		-50	^{6}-43
TT 400			-49	^{4}-38		-36	-31	-32		^{7}-34	^{7}-31
TT 500			18-36	^{4}24-36		23-30	^{3}32-25	^{0}38-22		^{6}34-24	^{8}34-20
TT 600			26-23	^{5}19-22		^{6}17-24	^{8}23-20	^{7}35-12		32-15	^{6}34-13
TT 700			-15	^{6}17-14		^{7}15-12	^{9}18-14	^{7}36-6		-8	^{3}33-3
TT 800			-8	^{7}16-7		15-9	^{6}17-7	^{6}28-1		^{2}23-4	^{8}27-1
TT 900			^{7}15-0	^{9}17-1		-2	^{8}17-0	^{6}21-6		^{6}13+?	^{8}23+3
950			17	15		14	17	21		18	19
Boden			17+1	16+0		16+7	16+1	21+5		17+4	16+2
H 41			-	-		-	(2138)	-		-	-
96			(1571)	1580		(1586)	1593	(1591)		-	(1604)
225			1023	1040		1044	1055	1066		1065	1085
300			837	856		859	872	884		895	901
400			654	664		666	679	690		694	706
500			506	510		513	522	534		537	548
600			378	381		385	390	400		404	414
700			266	268		273	277	283		288	297
800			156	168		173	177	180		185	193
900			75	76		81	85	87		94	100
1000			-9.1	-2.1		-1.3	3.6	3.8		10.2	15.8
41/96			-	-		-	(535)	-		-	-
96/225			(543)	541		(542)	538	(525)		-	(519)
225/500			517	530		531	533	533		528	537
500/1000			516	517		514	520	530		527	532
Markante Punkte			-	-		-	-	-		21641	-
			12991	-		-	-	-		28641	-
			19461	-		-	-	-		25561	-
			27081	-		12531	-	17531		28541	10601
			32501	10511		28891	-	15571		34921	13601
			35321	11631		35901	-	31611		58591	14621
			37321	15501		42841	58561	45791		66602	20921
			43951	28891		46831	14531	53689		76531	22581
			62721	45803		52791	17521	83608		93031	35886
			17671	53794		53786	55716	75548		97031	65609
			77511	84546		84571	63708	85000		96021	74528
			96058	97038		99048	00037	00060		01550	01059

Ort / Kennziffer Höhe	Gotenhafen 650 3 m	Swinemünde 465 –	Hamburg 403 12 m	Helgoland 485 42 m	Emden 154 1 m	Hamburg 403 –	Helder 291	Helder 291	Nest…/Perm 236 –	Celle 135 –	Stern… 168	Brest-Chateauneuf 220 30 m	St. Nazaire 365 –
yy $G_z G_z$		02 16	02 15	02 10	02 12	02 21	02 13	02 17	02 16	02 16	02 1?		02 17
TT 41		-	-	-	-	-	-	-	-	-	-		-
TT 96		-	-	-	-	-	-	-	-	-	-		-
TT 225		-	-	-52	-52	-	-	-	-63	-61	-55		-
TT 300		-	-	-40	-42	-	-41	-43	-48	-46	-47		-48
TT 400		-	-	-26	-30	-	-33	-34	^{5}-34	-32	-33		-30
TT 500		-22	^{8}38-20	-17	^{6}34-21	-	44-21	-26	^{5}36-25	38-22	-17		^{8}41-19
TT 600		-12	^{7}34-13	^{5}-10	-16	^{6}22-20	-17	^{5}17-24	^{5}31-18	^{8}33-13	-7		-6
TT 700		-5	^{7}30-6	^{7}-5	-10	26-14	-11	^{5}16-15	^{4}28-?	-5	-4		-3
TT 800		-0	^{8}15-2	-1	-5	^{6}14-4	-6	-8	^{5}26+1	-1	-1		^{7}-4
TT 900		+2	^{0}21+1	+3	^{9}22+2	^{8}16-1	+0	^{6}16+1	^{6}14+3	+?	+3		^{5}23+3
950		-	16	-	22	16	-	-	6	16	-		22
Boden		14+1	17+3	+6	20+5	15+3	20+6	18+3	15+1	16+1	9+5		15+7
H 41		-	-	-	-	-	-	-	-	-	-		-
96		-	-	-	(1601)	-	-	-	-	(1593)	-		-
225		-	-	1085	1075	-	-	(1067)	1069	1071	1084		(1065)
300		-	-	896	888	-	(885)	880	890	891	906		907
400		(695)	(695)	698	692	-	695	686	696	697	711		710
500		539	536	538	533	(523)	532	530	547	539	553		552
600		400	402	402	400	394	401	395	407	405	415		418
700		286	285	284	285	280	287	285	291	288	297		298
800		184	182	180	183	180	183	185	187	184	194		195
900		92	89	89	91	89	92	92	93	92	102		102
1000		6.1	5.8	3.4	6.3	5.9	10.1	10.3	9.4	8.2	17.3		17.0
41/96		-	-	-	-	-	-	-	-	-	-		-
96/225		-	-	-	(526)	-	-	-	-	(526)	-		-
225/500		-	-	546	542	-	-	(537)	526	533	533		(533)
500/1000		531	530	534	526	(517)	534	520	532	530	519		530
Markante Punkte		-	-	-	14581	-	-	-	-	11561	-		-
		-	-	-	17611	-	-	-	-	14591	-		-
		-	-	-	32911	-	-	-	-	19501	-		-
		43821	47723	16561	35841	55755	-	-	-	20541	-		-
		64581	43734	17571	39801	58715	-	-	-	38901	-		-
		66381	51716	16561	41891	62686	-	-	-	41911	21611		33611
		77301	62697	19561	44752	69684	-	-	-	53684	37671		44751
		83011	65418	22537	62681	67664	-	-	20631	70836	35581		35621
		89501	84519	28911	55381	82588	31941	38601	24601	70351	[illegible]		44521
		92031	87000	95001	75571	95038	34311	57761	86025	[illegible]	75541		74511
		94041	93010	93051	95051	99049	64711	63529	92036	[illegible]	[illegible]		[illegible]
		01058	01059	00079	01070	01069	01070	01078	01058	01057	[illegible]		[illegible]

Ort / Kennziffer Höhe	Et Grove 380 –	Paris 215 49 m	Dijon 020 –	Nürnberg 241 –	Münster 087 52 m	Frankfurt 412 111 m	Erfurt 646 320 m	Berlin 440 57 m	Neuruppin 214 – m	Lindenberg 425 122 m
yy $G_z G_z$			[illegible]	[illegible]	[illegible]	[illegible]	[illegible]	[illegible]	[illegible]	02 12
TT 41				-			-		-	-
TT 96				-	-	-	-		-	-
TT 225			-			-	[illegible]	[illegible]		-
TT 300			-		-	-	[illegible]	[illegible]		-
TT 400			-	[illegible]	-	[illegible]	[illegible]	[illegible]	[illegible]	-
TT 500			[illegible]	[illegible]	-	[illegible]	[illegible]	[illegible]	[illegible]	^{6}40-21
TT 600			[illegible]	[illegible]	[illegible]	[illegible]	[illegible]	[illegible]	[illegible]	^{7}36-12
TT 700			[illegible]	[illegible]	[illegible]	[illegible]	[illegible]	[illegible]	[illegible]	^{8}33-3
TT 800			[illegible]	[illegible]	[illegible]	[illegible]	[illegible]	[illegible]	[illegible]	^{8}22-2
TT 900			[illegible]	[illegible]	[illegible]	[illegible]	[illegible]	[illegible]	[illegible]	^{7}14+4
950			[illegible]	[illegible]	[illegible]	[illegible]	[illegible]	[illegible]	[illegible]	20
Boden			[illegible]	[illegible]	[illegible]	[illegible]	[illegible]	[illegible]	[illegible]	16+3
H 41			-	-	-	-	-	-	-	-
96			-	-	-	-	-	-	-	-
225			-	-	-	-	[illegible]	[illegible]	-	-
300			-	(890)	-	-	[illegible]	[illegible]	-	-
400			-	[illegible]	-	[illegible]	[illegible]	[illegible]	[illegible]	-
500			540	[illegible]	-	[illegible]	[illegible]	[illegible]	[illegible]	549
600			406	[illegible]	[illegible]	[illegible]	[illegible]	408	405	415
700			[illegible]	[illegible]	[illegible]	[illegible]	292	[illegible]	289	297
800			180	[illegible]	[illegible]	[illegible]	[illegible]	[illegible]	184	193
900			94	[illegible]	[illegible]	[illegible]	[illegible]	[illegible]	92	99
1000			[illegible]	[illegible]	[illegible]	13	10.8	[illegible]	8.3	14.9
41/96			-	-	-	-	-	-	-	-
96/225			-	-	-	-	-	-	-	-
225/500			-	-	-	-	531	535	-	-
500/1000			[illegible]	[illegible]	-	532	[illegible]	[illegible]	530	534
Markante Punkte			-	-	-	-	-	-	40844	50710
			-	-	-	-	-	-	44788	53580
			-	-	-	-	-	-	53706	56659
			-	-	-	[illegible]	-	-	62649	58649
			-	-	-	[illegible]	[illegible]	-	66578	63595
			-	-	-	[illegible]	[illegible]	-	74512	65575
			-	-	[illegible]	[illegible]	[illegible]	-	75002	68555
			-	-	[illegible]	[illegible]	[illegible]	[illegible]	83510	79026
			[illegible]	-	[illegible]	[illegible]	[illegible]	[illegible]	84510	85346
			85510	[illegible]	[illegible]	[illegible]	[illegible]	[illegible]	89000	93047
			[illegible]	[illegible]	[illegible]	[illegible]	[illegible]	[illegible]	94036	96028
			[illegible]	[illegible]	[illegible]	[illegible]	[illegible]	[illegible]	00057	00049

Klartexte (gesiert):

Hamburg: 3/10 Sc 1.8-2.4, ∞⁰ -1.8

Münster: ∞ bis zu den Wolken, 9/10 Fs, Cu 0.2-1.0, ∞ 1.1-2.2 übergehend in 10/10 St, As 3.3, 5/10 As, Cs > 6 bes. im E, W frei.

Neuruppin: ∞⁰ - 1.0, ∞⁰ 1.5-3.1, 7/10 Sf 1.0-1.5 im NW, 8/10 Ac 3.1-4.1 Obergrenze nach NW - 5.5, dort mäß. Vereisg., 9/10 Ac, As 5.6-6.1

Frankfurt: ∞⁰ - 0.7, 8/10 näss. St, Sc 0.7-1.4 im S u. W aufgerissen, 9/10 As, Ac im S 4.8-7.3, 7/10 Ac, As 4.8-5.6 im N, 8/10 Ac - Ci (7.8).

Lindenberg: Drachenaufstieg: 8/10 Ci, As, Sc.

Breslau: [illegible]

Ort / Kennziffer Höhe	Belgrad 701	Bukarest 575	Konstanza 582 12 m	Saloniki 731 1 m	Rom 322 3 m	Athen 720 100 m	Kanea 737 14 m	Rhodos 658 88 m	Mailand 322 –	Venedig 312 – m	Konstanza 582 12 m	Belgrad 701	Sete 224 –	bei Friedrichshafen 545 –	München 414 575 m	Klagenfurt 503 464 m	Wien 501 157 m	50 N 22 E –	50 N 31 E – m	Krakau 563 – m	Minsk 887 –	Warschau 566 104 m	Breslau 411 129 m
yy $G_z G_z$							02 34		02 19	02 17				02 17		02 17	[illegible]	[illegible]	[illegible]	[illegible]			
TT 41							-		-	-				-		-	-	-	-	-			
TT 96							-		-	-						-	-	-	-	-			
TT 225							-56		^{8}-61	-61				-56		-52	-55	-	-	-52			
TT 300							-49		-46	-45				-45		-47	-48	-50	-	-51			
TT 400							-32		-32	^{9}-30				-30		-32	-33	-37	-32	-35			
TT 500							-19		^{2}39-20	-19				[illegible]		[illegible]	[illegible]	[illegible]	[illegible]	[illegible]			
TT 600							-12		^{5}38-9	-20				[illegible]		[illegible]	[illegible]	[illegible]	[illegible]	[illegible]			
TT 700							^{7}-6		^{4}35-2	^{4}31-2				[illegible]		30-6	[illegible]	-10	[illegible]	[illegible]			
TT 800							-3		^{5}25+0	22+0				^{7}36-14		[illegible]	[illegible]	-3	[illegible]	[illegible]			
TT 900							34+5		^{7}23+3	^{5}31+3				[illegible]		[illegible]	[illegible]	+1	[illegible]	[illegible]			
950							37		21	22				-		[illegible]	[illegible]	-	-	[illegible]			
Boden							30+12		19+3	17+5				[illegible]		[illegible]	[illegible]	[illegible]	-	[illegible]			
H 41									-	-						-	-	-	-	-			
96							-		-	-				-		(1509)	-	-	-	-			
225							1687		1087	1088				[illegible]		[illegible]	[illegible]	[illegible]	-	[illegible]			
300							945		[illegible]	[illegible]				[illegible]		[illegible]	[illegible]	[illegible]	-	[illegible]			
400							712		715	712				718		[illegible]	[illegible]	[illegible]	[illegible]	[illegible]			
500							554		555	554				[illegible]		[illegible]	[illegible]	[illegible]	[illegible]	[illegible]			
600							416		420	415				418		[illegible]	[illegible]	[illegible]	[illegible]	[illegible]			
700							301		301	302				[illegible]		[illegible]	[illegible]	[illegible]	[illegible]	[illegible]			
800							192		193	192				192		[illegible]	[illegible]	[illegible]	[illegible]	[illegible]			
900							102		102	103				102		[illegible]	[illegible]	[illegible]	[illegible]	[illegible]			
1000							16.2		15.8	15.1				15.4		[illegible]	[illegible]	[illegible]	[illegible]	[illegible]			
41/96							-		[illegible]	-				-		-	-	-	-	-			
96/225									-	-						[illegible]	-	-	-	-			
225/500							533		[illegible]	[illegible]				[illegible]		[illegible]	[illegible]	[illegible]		[illegible]			
500/1000							538		[illegible]	[illegible]				536		[illegible]	[illegible]	[illegible]		[illegible]			
Markante Punkte							16821		-	-				-		-	-	-	-	-			
							20571		-	[illegible]				-		-		-	-				
							28501		-	20461				[illegible]		-	-	-	-	-			
							34911		-	[illegible]				[illegible]		-			-				
							45771		-	47738				[illegible]		-	-		-				
							54661		[illegible]	[illegible]				[illegible]		[illegible]	-		-				
							59501		[illegible]	[illegible]				[illegible]		[illegible]	[illegible]	-	-	[illegible]			
							65501		[illegible]	85515				[illegible]		[illegible]	[illegible]	[illegible]	[illegible]	[illegible]			
							72541		[illegible]	[illegible]				[illegible]		[illegible]	[illegible]	[illegible]	[illegible]	[illegible]			
							74521		[illegible]	[illegible]				[illegible]		[illegible]	[illegible]	[illegible]	[illegible]	[illegible]			
							98148		[illegible]	[illegible]				[illegible]		[illegible]	[illegible]	[illegible]	[illegible]	[illegible]			
							00136		[illegible]	[illegible]				[illegible]		[illegible]	[illegible]	[illegible]	[illegible]	[illegible]			

Klartexte: München: — Wien: — Paris: —

Karten vom Frühtermin

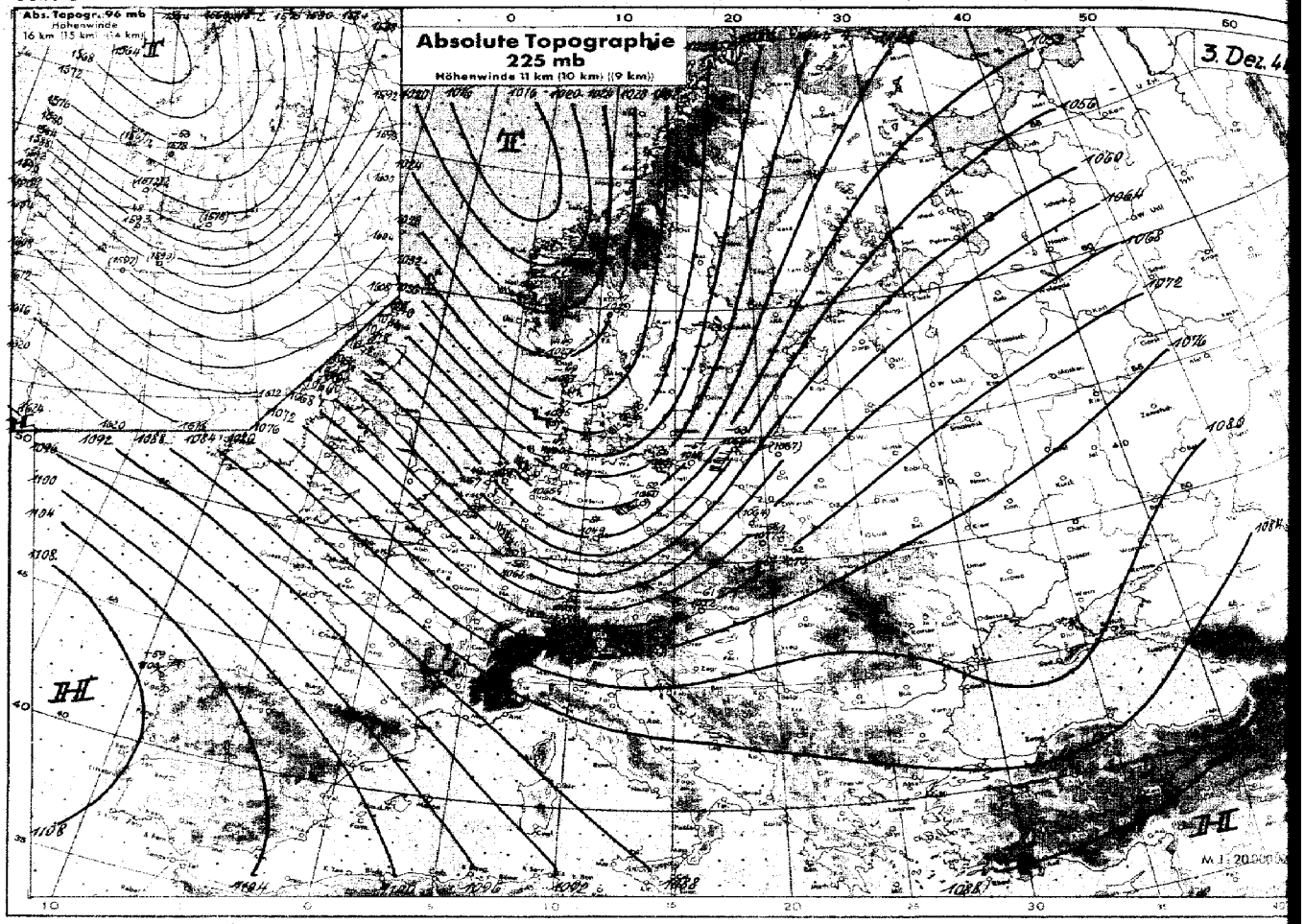

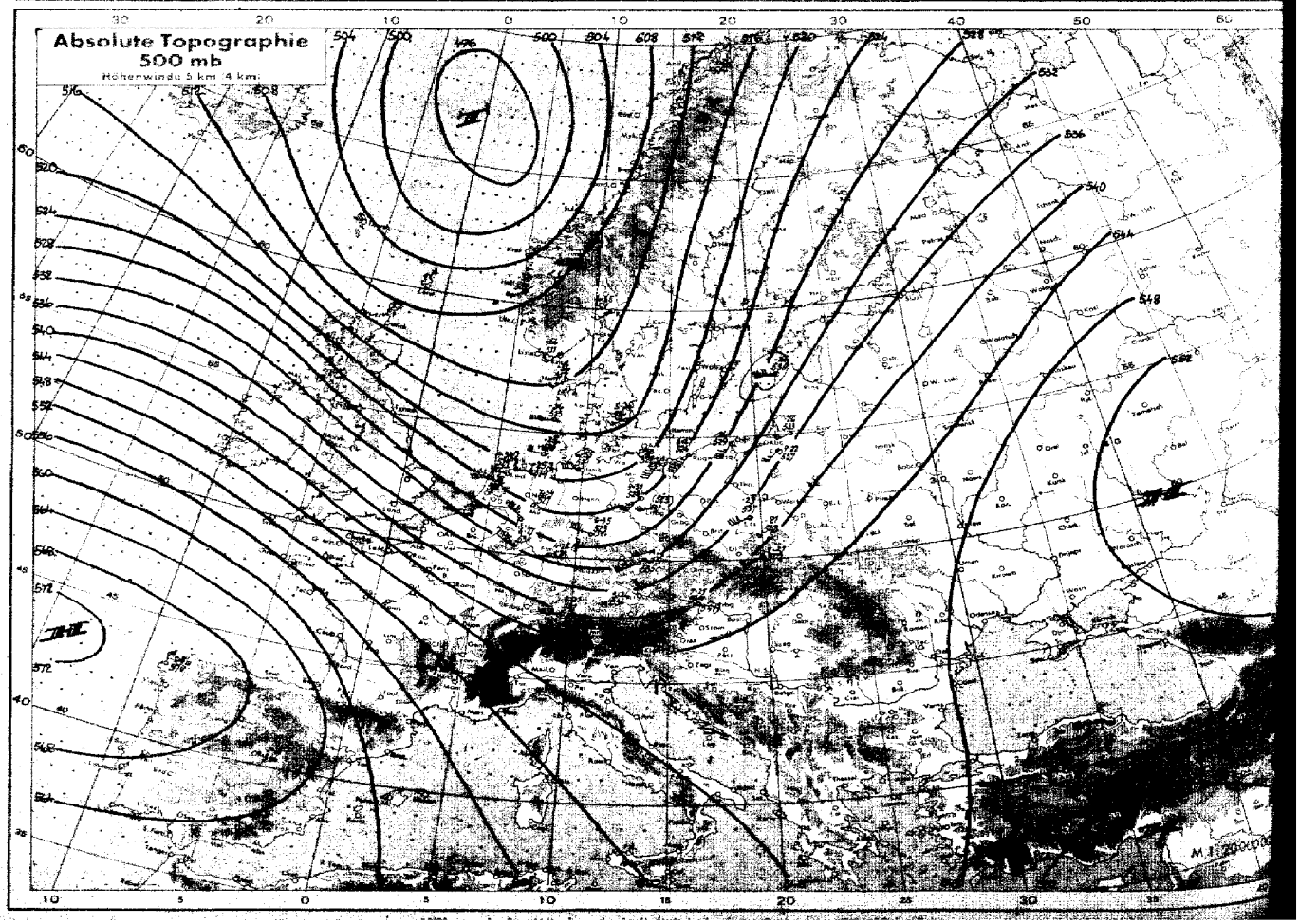

Karten vom Frühtermin

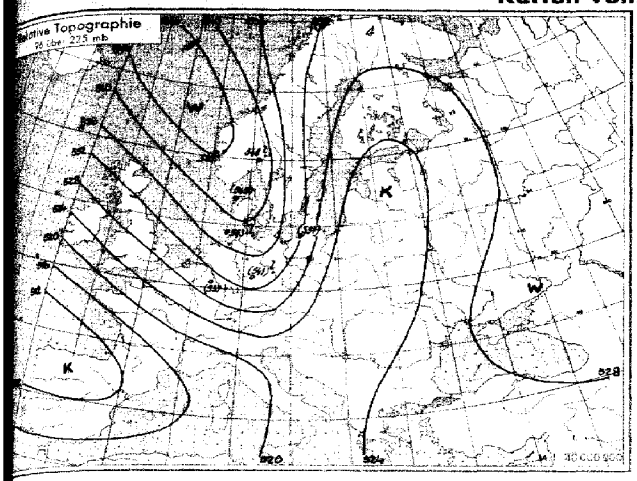

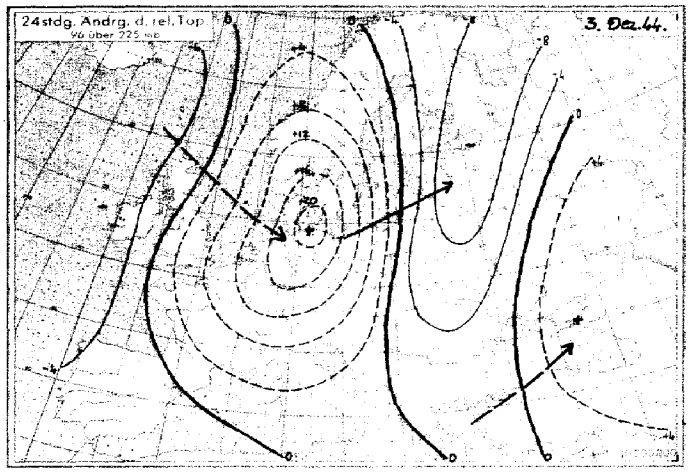

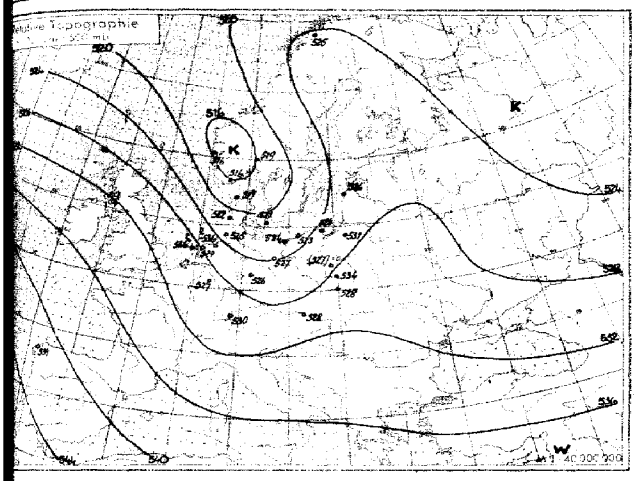

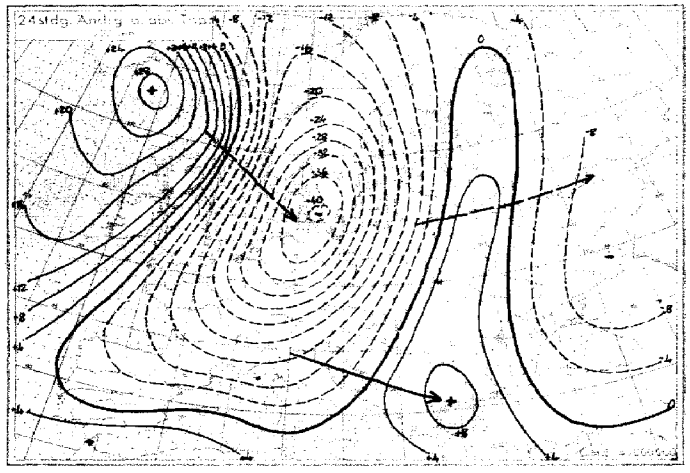

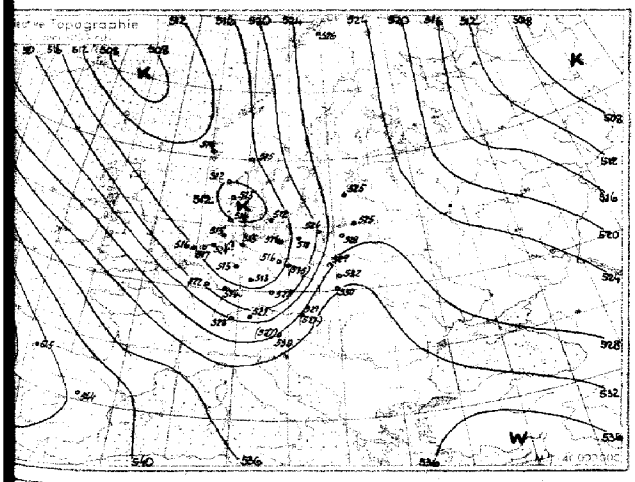

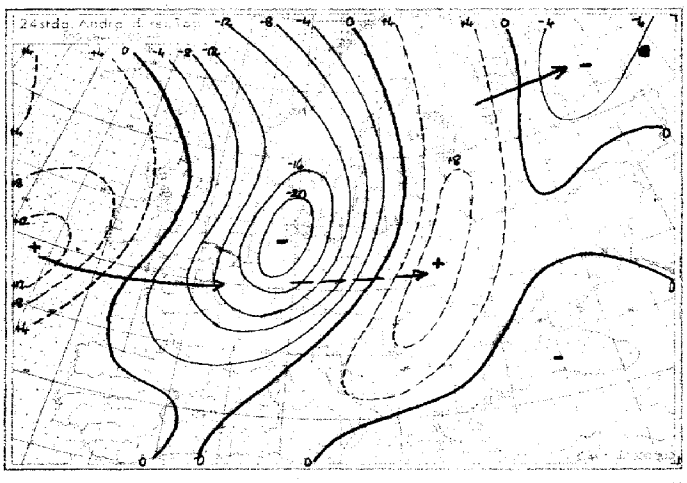

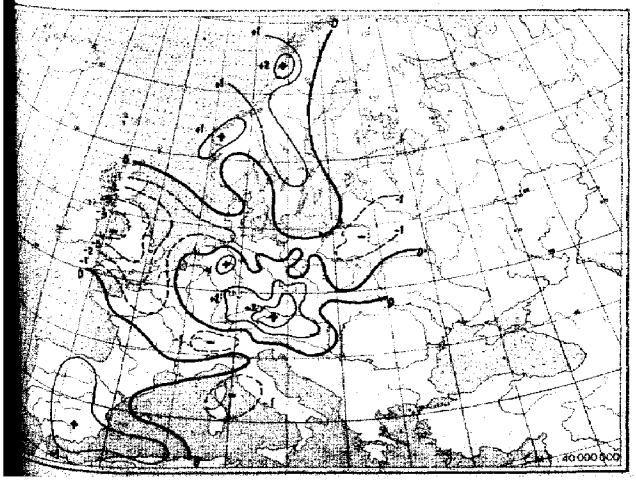

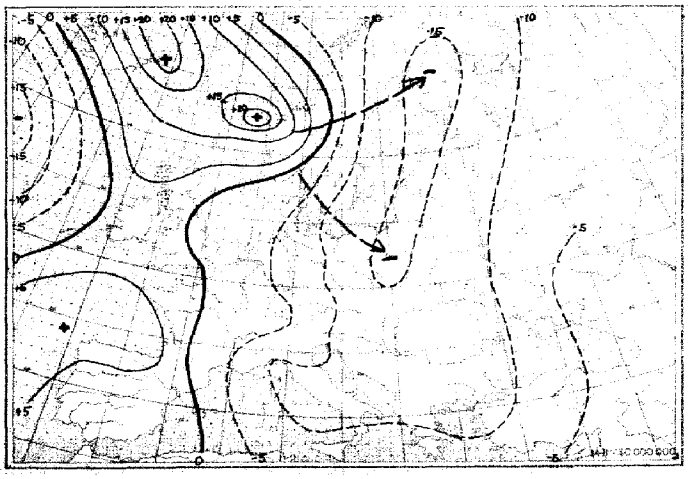

Nr. 338

Höhen-Aufstiege

2. Teil

Sonntag den **3. Dezember** 1944

Seite 8

Oberer Teil: QQTT Relative Feuchte in 10%, darunter Pseudopot. Temperatur in °C und wahre Temp. (°C) an den Hauptisobarenflächen.
Mittlerer Teil: $H_a H_a H_a$ = Höhen der Hauptisobarenflächen in dyn. Dekametern.
$H_r H_r H_r$ = Abstand zwischen 500 u. 1000, 225 u. 500, 96 u. 225, 41 u. 96 mb-Fläche.
Unterer Teil: $P_f P_f T T U_f$ = Druck, Temperatur und Feuchte an den markanten Punkten.

Klammern zeigen an, daß der Wert durch Verlängerung der Zustandskurve ergänzt ist.

dd Datum; GG Uhrzeit (G.M.Z.)

	Ort Kennziffer Höhe	Vadsø 703 20 m	Bardufoss 739	Bodø 010	Rovaniemi 607 80 m	Alakurtti 111	Kiestinki 387 125 m	Vaasa 483	Drontheim 017 50 m	Bergen 022 65 m	Kjeller 041	Kristiansand 032 30 m	Hanstholm 183 27 m	Blaavandshuk 184	Kopenhagen 181	Aasenciaina 610 72 m	Krasnogwardeisk 945 80 m	Putzig 55N 12E	Windau 473	Berdau 319	Gotenhafen 550 3 m	Swinemünde 485	Nest 266	Hamburg 400 12 m	Helgoland 405 42 m	Emden 154 1 m	Seewarte 010	Helder 291	Calais M. 208 6 m	Calais H. 208 25 m	Le Havre 230 118 m	Cherbourg 205 112 m	Brest 220 30 m	St. Nazaire
	dd G.G.		03 05							03 05	03 05	03 05	03 05	03 05	03 05			03 05	03 04	03 05	03 04	03 05	03 04	03 08	03 10	03 06	03 06	03 05						
QQTT	41		-							-	-	-	-	-	-			-	-	-	-	-	-	-	-	-	-	-						
QQTT	96		-							-	-53	-	-	-	-			-	-	-	-	-	-	-	-48	-	-	-						
QQTT	225		-60							-49	-49	-49	-49	-47	-50			-	-61	-	-63	-54	-57	-	-47	-52	-47	-49						
QQTT	300		-50							-49	-49	-48	-49	-45	-48			-	-50	7-48	-51	-49	-51	-	-48	-44	3-46	-44						
QQTT	400		-35							-39	-40	-50	-50	-48	-43			-37	-35	8-32	-34	-39	7-36	6-40	-40	-34	4-36	-34						
QQTT	500		-24							18-34	^{4}17-35	-36	-36	-36	^{5}28-36			-26	35-25	^{9}36-24	-24	24-35	^{8}29-29	^{8}18-35	-35	-25	^{9}29-34	-31						
QQTT	600		-19							18-24	^{4}18-23	-25	-25	-25	^{5}17-25			-19	^{8}30-14	^{9}35-14	-17	11-23	^{8}21-21	^{7}19-24	^{9}17-24	-18	^{9}18-23	-23						
QQTT	700		^{8}25-9							^{3}17-14	15-17	16-14	-16	-16	^{4}16-18			-9	^{7}25-9	^{8}19-7	-10	15-15	^{7}20-12	^{9}17-15	^{7}16-15	-11	^{3}19-14	-15						
QQTT	800		^{4}21-5							-8	13-7	-9	-3	-8	^{8}15-9			-2	-4	^{6}27-0	-5	-2	^{7}15-8	^{8}15-8	-9	-5	^{3}16-7	-3						
QQTT	900		^{8}40+4							^{2}17-1	15-1	16-2	-4	+0	^{3}18-1			+2	-0	^{8}12-2	-2	-2	^{9}15-2	^{8}16-1	^{9}15+2	+1	^{0}20-1	-1						
QQ	950		19							15	12	15	-	-	15			-	-	11	-	14	14	14	18	2	23	-						
QQ $T_1 T_1$	Boden		20+2							14+1	10+1	15+1	15+0	19+3	26+2			-	12-0	11-1	13+0	4+2	15+3	15+2	17+2	15+3	19-4	18+4						
$H_a H_a H_a$	41		-							-	(2020)	-	-	-	-			-	-	-	-	-	-	-	-	-	-	-						
$H_a H_a H_a$	96		-							(1567)	1578	-	(1572)	-	-			-	-	-	-	-	(1578)	-	1593	-	-	-						
$H_a H_a H_a$	225		1039							1022	1029	1027	1027	1035	1036			-	1075	(1067)	1055	1045	1049	-	1040	1065	1058	1062						
$H_a H_a H_a$	300		840							827	843	842	841	848	852			-	896	887	874	863	868	-	854	879	874	875						
$H_a H_a H_a$	400		670							654	658	658	658	661	664			689	686	694	686	672	678	668	666	686	680	681						
$H_a H_a H_a$	500		514							507	511	511	512	513	514			533	530	527	529	521	524	519	515	529	529	526						
$H_a H_a H_a$	600		382							380	383	384	382	386	388			402	398	401	397	392	394	391	388	397	401	397						
$H_a H_a H_a$	700		266							267	270	272	271	274	276			286	282	287	282	279	280	279	265	282	289	284						
$H_a H_a H_a$	800		162							167	172	172	174	174	176			184	180	183	180	179	179	178	175	187	188	184						
$H_a H_a H_a$	900		72							76	79	82	83	83	86			91	88	91	88	89	89	87	84	89	95	93						
$H_a H_a H_a$	1000		-11.7							-7.2	-5.0	-2.6	-2.4	-0.9	2.5			8.0	5.0	8.2	5.5	5.5	5.8	4.5	0.7	5.0	12.6	10.0						
$H_r H_r$	41/96		-							-	(548)	-	-	-	-			-	-	-	-	-	-	-	-	-	-	-						
$H_r H_r$	96/225		-							(545)	548	-	(545)	-	-			-	-	-	-	-	(531)	-	556	-	-	-						
$H_r H_r$	225/500		525							512	519	516	517	522	521			-	526	(541)	526	524	525	-	515	536	529	536						
$H_r H_r$	500/1000		526							514	515	512	515	514	512			525	525	528	524	516	518	515	515	524	517	516						
$P_f P_f T T U_f$	Markante Punkte		-							12521	-	-	-	-	-			-	-	-	-	16544	-	-	-	-	-	-						
			-							14991	-	-	-	-	-			-	-	-	-	27531	-	-	-	-	-	-						
			-							17501	-	-	-	-	-			-	-	-	-	32961	-	-	08981	-	-	-						
			-							20991	-	-	11521	-	-			36911	20621	-	-	36912	-	38976	47961	-	-	-						
			-							49991	-	-	27991	-	-			54911	26621	-	22621	39891	15561	41966	33981	-	20981	-						
			-							54521	-	-	25991	-	-			57691	27551	-	25601	46881	19541	41966	35971	-	32151	-						
			-							35531	-	-	28981	-	-			58691	43822	-	43827	61711	25591	46685	38912	20554	26906	-						
			-							37531	36421	16511	34501	24971	-			69591	56690	23611	53711	61701	45815	92008	45391	43811	38696	21501						
			48531							63715	12991	34501	36521	26971	27991			84001	65628	25561	64651	64695	55758	93509	52831	54711	44898	47811						
			72615							85571	27271	37521	40501	32951	26501			86001	94511	77516	92511	77621	66657	96810	75611	68631	86898	45801						
			86029							94000	74614	95019	88521	18981	76428			91331	98020	83016	93521	94018	95000	96509	86559	92521	96069	84591						
			93058							99038	97000	00029	99020	00059	00059			99000	00032	00028	00038	01059	01049	00029	00069	01399	02059	01051						

Klartexte (heute)

Hamburg: 9/10 Sc 0.25-0.5, 9/10 Sc 1.2-1.4, 9/10 Ci 2.5-2.8, NW geglättet -6.2, 9/10 As 1.2-4.7 darüber Dunst, 9/10 Fc 6.0-6.7 ... 9.

Münster: ∞ -2.9, 8/10 Fc Sc 3.2-3.4, darüber ... Halbr. 7/10 Cb Sc -2.4 ... W Halbr. einz. Cb -4.5 darüber wolk.

Frankfurt: ∞ ... 1.5 6/10 Sc 1.4-1.5 darüber 1.5 Dunst -2.5 7/10 Ac, Fr-Bänke 4.5 am S-Harz → Gr. wolk.

Lindenberg: Drachenaufstieg: 10/10 St, Fr abnehmend auf 7/10 As, Fs leichter ●

Breslau:

	Ort Kennziffer Höhe	Madrid 953 667 m	Nürnberg 047	Münster 067 5 m	Frankfurt 412 111 m	Erfurt 446 320 m	Berlin 440 57 m	Berlin 440 57 m	Lindenberg 425 122 m	Breslau 411 133 m	Litzmannstadt 457	Pilsen 666	bei Krakau 561	Krakau 561 216 m	Klagenfurt 502	Wien 501 157 m	Klagenfurt 502 454 m	München 414 528 m	bei Friedrichshafen 595	Wien 507
	dd G.G.	03 07	03 06	03 07	03 07	03 05	03 05		03 06		03 06	03 05	03 03	03 07	03 07	03 05	03 05	03 07	03 05	03 07
QQTT	41	-	.	-	-	-	-		-		-	-	-	-	-	-	-	-	-	-
QQTT	96	-	.	-	-	-	-		-		-	-	-	-	-	-	-	-	-	-
QQTT	225	-	-55	-	-	-54	-52		-		-	-	-56	-62	-	-61	-	-	-56	-
QQTT	300	-	-49	-	-	-43	-43		-		-50	-42	-46	-50	-	-50	-49	-	-49	-
QQTT	400	-	^{4}-38	-	-	-36	^{6}-35		-		-34	^{8}-33	-32	^{8}-33	-	-34	-33	-	-35	-
QQTT	500	^{3}44-15	^{5}23-27	^{7}16-34	^{4}27-28	^{4}20-35	-31		23		-33	^{9}32-25	-21	^{5}38-21	-	^{7}37-21	^{6}39-21	^{3}30-26	^{6}38-21	-
QQTT	600	45-5	26-17	^{9}16-14	^{4}18-23	17-25	22-21		^{6}14-22		-13	26-16	-11	^{3}31-15	^{0}-13	^{9}29-16	^{9}33-12	^{8}21-22	^{8}29-17	^{0}36-13
QQTT	700	^{1}37-4	^{7}14-12	^{7}15-13	^{4}15-15	15-16	^{5}27-14		^{8}19-12		32-6	^{8}25-10	-7	^{2}29-6	^{8}-8	^{8}27-8	^{5}29-5	^{8}20-12	^{0}25-11	^{8}32-8
QQTT	800	^{3}31-2	^{8}14-7	^{9}14-9	^{4}15-6	^{8}15-9	^{9}14-9		^{8}14-8		^{7}36-3	^{9}24-6	+0	^{7}29-1	^{9}-4	23-1	^{6}24-1	^{9}17-7	^{0}24-4	^{9}22-4
QQTT	900	^{5}24+7	16-1	^{8}14-3	^{3}13-3	^{7}17-1	^{6}15-2		^{9}17-2		^{7}20+2	^{9}21+1	+2	^{8}20+1	^{7}+2	^{7}23+4	16-7	^{9}16-0	24+2	21+2
QQ	950	17	14	14	12	16	15		16		18	16	-	19	.	20	14	18	-	20
QQ $T_1 T_1$	Boden	16-1	14-5	15-3	12-3	14-3	15-3		15-2		16-1	17-2	-	10-1	+0	11-0	14-3	18+2	20+2	16+0
$H_a H_a H_a$	41	-	.	-	-	-	-		-		-	-	-	-	-	-	-	-	-	-
$H_a H_a H_a$	96	-	(1597)	-	-	(1570)	-		-		.	.	-	-	-	-	-	-	-	-
$H_a H_a H_a$	225	-	1051	-	-	1049	1051		-		(1064)	-	1077	1070	-	1072	-	-	1070	-
$H_a H_a H_a$	300	-	876	-	-	867	869		-		884	885	895	890	-	893	894	-	889	-
$H_a H_a H_a$	400	-	688	-	(684)	674	677		-		694	691	701	699	-	701	702	-	698	-
$H_a H_a H_a$	500	536	536	527	529	523	523		(533)		537	535	543	542	(541)	544	544	536	541	(541)
$H_a H_a H_a$	600	404	402	399	400	396	394		399		403	403	405	402	406	410	410	405	408	408
$H_a H_a H_a$	700	288	285	287	288	284	281		292		292	288	291	291	292	294	293	291	293	292
$H_a H_a H_a$	800	201	188	187	187	184	181		181		183	186	187	188	190	191	189	190	191	190
$H_a H_a H_a$	900	107	93	97	93	93	90		91		91	95	94	95	98	99	97	99	99	98
$H_a H_a H_a$	1000	20.5	7.4	13.7	13.3	9.9	7.1		7.7		8.1	11.3	12.8	11.7	13.7	14.8	14.4	15.3	15.1	13.7
$H_r H_r$	41/96	-	.	-	.	.	-		.		-	-	-	-	-	-	-	-	-	-
$H_r H_r$	96/225	-	(537)	-	-	(541)	-		-		-	-	-	-	-	-	-	-	-	-
$H_r H_r$	225/500		527	-	-	526	527		-		(527)	-	534	528	-	528	-	-	530	-
$H_r H_r$	500/1000	544	522	513	516	515	516		(515)		529	523	532	530	(527)	529	530	521	526	(527)
$P_f P_f T T U_f$	Markante Punkte	-	-	-	-	-	-		-		-	-	-	-	.	28531	-	-	-	-
		-	-	-	-	15521	-		-		-	-	-	-	.	45771	-	-	-	-
		-		-	-	18521	-		-		-	-	-	-	52720	52717	-	-	-	52720
		-	-	-	-	19511	-		-		-	-	18611	-	61650	58657	-	-	-	61650
		-	-	-	43852	25571	-		52808		-	-	22581	-	65639	61667	-	-	22651	65639
		-	-	-	55754	39801			66674		-	-	26551	-	72580	68537	-	-	25551	72580
		22???	-	-	66714	48576	17521		71626		23621	30921	31941	23621	77540	72578	25591	47793	32971	77540
		27911	15551	-	64704	75627	87911		77629		27561	35681	44771	34601	81549	78526	76526	56706	47761	81549
		34404	18531	-	65705	77639	84601		81538		45781	52730	75531	65650	91037	84005	86518	59728	64669	91037
		48???	29471	-	81556	85548	45626		82670		65599	58770	82071	91028	92027	94058	88530	69638	75570	92027
		77216	65127	51857	85548	94018	44364		86549		86529	62360	96031	95048	96057	97024	91520	76609	89010	96057
		91026	96019	01039	09035	96019	00030		00020		99039	97505	99008	99079	99048	00029	95018	96439	94069	99048

Klartexte (heute)

München: Regen, Schnee, ... 1.5-4.3 geben S auf 0.5 geschlossen, gegen Wind flockig, durch brocken.

Wien: ∞² 3.1-1.4, 9/10 St, Sc 3.4-0.5, 8/10 St, Sc 1.4-0.5, 0.6 1.8 kräftiger Eisansatz, darü 3.2 → GT Fs 80%, 0.6 → GT Schneefall.

Paris:

rden ab 1.1.1940 bis auf
ppe verbreiteten Analyse
vom 21.12.1939).

Wetterlage von heute morgen: *Sonntag, 3. Dezember 1944*



Wetterübersicht Sonntag den 3. Dez. 1944

Die Wetterlage hat eine großzügige Struktur angenommen. Auf der Rückseite des Nordmeertiefs, das sich etwas aufgefüllt hat, erfolgt ein kräftiger Kaltlufteinbruch, der im Begriffe ist, auch in das Mittelmeer einzudringen, und der Atlantik wird von einer Westdrift beherrscht, mit der eine neue Folge von Störungen nach dem Kontinent vorstößt. Das Azorenhoch und das kräftige russische Hoch sind noch immer beständige Witterungszentren.

Über Ostdeutschland bildete sich mit dem Kaltlufteinbruch eine von Süden nach Norden gerichtete Frontalzone aus, an der in 5000 m ein Windsprung Südwest mit 130 km/h gemessen wurde. Damit wird die Ostverlagerung der Front verlangsamt und in der zyklonalen Umbiegungsstelle nimmt der Druckanstieg über der Front ostwärts überzugreifen. An der Frontalzone vom mittleren Mittelmeer nach Finnland kommt es wahrscheinlich zu flachen Wellenstörungen. Im gesamten Warmluftbereich von Ostpreußen bis nach Oberitalien reagiert der Höhenwind mit Linksdrehung auf die Annäherung der Front und in hohen Schichten kommt es bereits zu Abkühlung, während in mittleren Schichten der Warmluftstrom noch anhält.

Der stärkste Temperaturrückgang (in der Höhe bis zu 18 Grad) wurde über Dänemark beobachtet, in dessen Nordteil ein Kaltlufttropfen in Ausbildung begriffen ist. Die Tropopause wird hier in extremer Lage bei 4000 mb mit −48° erreicht, während die Stratosphäre im Sinne des Gegenläufigkeitsgesetzes über 10° Erwärmung aufweist. Bei den Lofoten hat die Kaltluft erst 3000 m Mächtigkeit erreicht, und in Nordwestnorwegen war bei Föhnlage der Aufgleitvorgang zum Teil nur in mittelhoher Bewölkung zu beobachten.

In Südwestdeutschland, wo gestern früh noch eine dünne Kaltlufthaut mit Hochnebel lagerte, ist der Kaltfrontdurchgang massiert erfolgt. In Ostpreußen andererseits wurde aus dem Binnenland bei auffrischenden Südwinden in den unteren 1000 m Kaltluft zugeführt. Die Aufstiege an der Westgrenze weisen in der Höhe dynamisches Absinken auf und sprechen damit auf das von Westen her folgende Zuschenhoch an.

Die in der ersten Dezemberdekade normalerweise bestehende zunehmende Häufigkeit der Westwetterlagen bis zum absoluten Jahresmaximum um den 9. scheint mit der augenblicklichen Großwetterlage verträglich. Es ist dies um so bemerkenswerter, als seit dem 18. 11. ein Zusammenhang mit den Singularitäten nicht mehr zu erkennen war.

gez. Brauer
Zentrale Wetterdienstgruppe

Sonntag den 3. Dezember 19

Ausland Bodenstationen: Küstenorte o	Höhe m	JJJ	Gestern 14 Uhr CC	wwVhh	DDFWN	PPPTT	UC app		Gestern 19 Uhr CC	wwVhh	DDFWN	PPPTT	UC app	RR	Heute 2 Uhr CC	wwVhh	DDFWN	PPPTT	UC app		Heute 8 Uhr CC	wwVhh	DDFWN	PPPTT	UC app	RR
Vardö o	12	004																								
Ingöy o	4	005																								
Tromsö o	102	008	52	03965	17528	93308	4x115														44	04474	49x46	97706	40304	00058
Bodö o	17	010	52	03957	43628	86308	9x822														36	02865	44381	89405	5x240	63054
Nordöyan o	37	014	67	03862	44628	79409	6x814														35	02863	47564	88204	60303	01384
Krakenes o	41	021	52	61154	30668	80605	0x403		34	04772	48983	86505	83415	·	84	02773	48077	90625	00300		52	03654	36468	40243	0x404	09461
Utsire o	56	028	62	03646	28688	88305	8x414														30	02854	32488	91603	90403	04381
Lister o	9	030	90	81765	22887	93906	73203		xx	258xx	24786	95305	9x403	01584							9x	29868	20488	93501	9x704	06584
Ferder o	9	036	32	03743	49668	93087	2x802		34	02853	20664	93506	80304	04584							82	02845	18285	94405	8x904	02460
Aarhus o	47	180	5x	61738	24568	02275	8x504		50	02657	22357	02303	80300	99251	54	02854	12314	01504	80703							
Kopenhagen o	1	181	52	03745	54718	06206	8x705		52	03856	20568	03805	9x702	03184	00	00890	20420	03604	80300		5x	03745	27408	03403	9x503	00170
Skagen o	3	182	5x	23738	20468	97305	9x803		00	00890	22310	97502	80302	04384	30	35735	33285	97202	80906		34	02852	33345	96302	83812	83584
Biarritz	29	202																								
Lyon	198	210																								
Paris/Le Brg.	46	215																								
Brest	75	220																								
Le Havre o	119	230																								
Marseille	12	231																								
Nanzig	236	237																								
Châteauroux	153	252																								
La Coubre o	6	269	50	03652	30228	23740	00803																			
Helder o	6	291							70	04843	24623	08106	60803	-							36	19954	57xx6	xxx07	73301	·
Vlissingen o	1	292	86	02844	26666	07808	70102																			
De Bilt	12	293	6x	05735	23667	10207	00603		50	05653	24963	10705	80304	04087	20	01853	22383	10615	80xxx		36	02853	32614	11305	80102	·
Genua o	2	305							30	05751	00024	21940	82804	00140							8x	33468	02228	15309	9x607	97090
Venedig o	10	312	30	05690	30103	24010	61808		00	05590	00002	21906	91807	000C0	00	47390	36100	19403	00807		xx	46409	00041	46613	0x603	01010
Zara o	12	315																								
Rom o	3	322																								
Brindisi o	16	331																								
Cagliari o	35	338																								
Syrakus o	15	656																								
Madrid	667	353	51	05412	00002	25618	80902		00	01990	06112	xxx07	88301	00100	00	01790	00001	xxx03	0xx01		35	01952	02113	23841	70601	000..
Almeria o	65	355	54	01952	06314	23515	52918		·						00	00990	02100	25711	80001		00	00990	02100	14781	80001	
Mahon	40	357	10	01853	24113	21914	70907								57	02755	00015	35515	80801		00	00790	00000	24612	80402	00150
Barcelona o	42	358	00	00690	28400	24644	60808		40	01002	28112	34712	60402	00390							00	01790	28214	24709	72401	00170
La Coruña o	57	362	5x	15958	00038	28913	8x007		5x	04358	04128	29912	8x303	11330							54	02654	08114	32616	xxxxx	97760
Lissabon	227	384																								
Funchal o	110	395																								
Pt. Delgada o	22	398																								
Horta o	65	399																								
Teneriffa o	37	400	50	01853	08313	19322	70101		5x	01853	04412	19320	60401	00180							5x	03848	32328	30309	6x601	00380
V. Cisneros	6	404	10	01862	06202	15820	60905		10	01861	32401	13619	70000	00380							50	04752	06913	17516	30345	00370
Pinsk	137	569																								
Kauen	83	466																								
Riga	2	470																								
Dorpat	81	476																								
Helsinki	15	481																								
Vaasa	9	483																								
Kuopio	233	484																								
Rovaniemi	80	607																								
Budapest	130	541																								
Bukarest	92	575																								
Klausenburg	374	590																								
Belgrad	138	701																								
Sofia	538	720																								
Athen	239	730																								
Canea (Kreta)	63	737																								
Tunis	10	060																								
Orel	191	841																								
Dno	71	858																								
Minsk	211	887																								
Smolensk	234	889																								
Kiew	185	957																								
Dnjepropetrowsk	62	968																								
Odessa	50	975																								
Mariupol	40	981																								
Sewastopol	8	988																								

Bergstationen:	Höhe m	JJJ	CC	wwVhh	DDFWN	PPPTT	UC app		CC	wwVhh	DDFWN	PPPTT	UC app	RRTTE	CC	wwVhh	DDFWN	PPPTT	UC app		CC	wwVhh	DDFWN	PPPTT	UC app	RRTTE
Mussalla	2926	726																								
Lomnitzer Spitze	2640	685	04	04952	00049	27855	46808																			
Fanaraken	2072	024	80	49308	15788	56959	00708																			
Mt. Ventoux	1900	248																								
Puy de Dôme	1467	246																								
Izana	2367	401							70	01880	18301	xxx02	51403	00251							xx	461x9	28649	xxx00	0x603	00253

uu = Datum G.G. = Uhrzeit (DGZ)

Höhenwinde (dd vv)

dd = Windrichtung (N = 36) vv = Windgeschwindigkeit in km/St.

Ort	Blaavandshuk	Emden	Wien	Berlin	Drontheim	Mailand	Bergen	Krakau	Berlin	Blaavandshuk	Kopenhagen	Bergen	Wien	Gotenhafen	Hawerhalm
uuG.G.	02 47	02 43	02 47	02 47	02 47	03 47	02 47	03 05	03 06	03 05	03 05	03 05	03 05	03 04	03 05
24.0 km															
21.0 "															
16.0 "									12.3 23 90						
13.0 "									11.5 23 70						
11.0 "	22 130		10.3 32 60	10.6 25 80			11.8 11 100		10.5 23 110	10.3 24 60	33 80		34 90	10.4 24 150	
9.0 "	22 130	26 140	31 50	24 90	18 120	29 60	34 70	24 50	23 150	24 70	21 90	27 30	24 80	24 130	
7.0 "	22 180	24 150	33 40	25 90	18 140	30 40	21 80	22 60	20 140	25 50	22 90	25 30	23 90	24 120	6.8 31 50
5.5 "	22 150	23 150	34 40	23 80	18 140	29 30	24 40	24 50	22 90	26 50	25 30	24 30	24 40	24 90	23 30
4.0 "	24 80	23 131	33 30	23 80	20 110	32 30	26 50	25 40	22 70	27 50	25 30	24 30	27 60	24 90	24 50
3.0 "	24 70	24 90	27 30	23 80	23 130	33 30	25 50	25 40	25 40	26 40	24 30	23 30	28 70	22 50	25 40
2.0 "	26 90	25 70	31 30	23 80	21 140	30 40	25 50	25 40	29 40	26 60	24 30	21 40	28 60	25 30	26 30
1.5 "	24 50	26 60	18 30	23 60	22 40	27 20	26 50	24 40	28 40	26 50	25 40	30 50	27 30	27 40	25 30
1.0 "	24 30	27 50	17 30	23 40	20 20	27 23	26 40	25 30	27 40	27 50	25 40	28 40	24 30	27 30	26 30
0.5 "	27 30	25 60	16 30	23 30	22 40	29 40	26 [illegible]	[illegible]	[illegible]	[illegible]	[illegible]	[illegible]	[illegible]	[illegible]	[illegible]

Piloten Vortag — Piloten heute

Ort	Hamburg	Helder	Kopenhagen	Gardermoen	Celle	Pilsen	Mest	Erfurt	Nürnberg	Swinemünde
uuG.G.	02 45	00 43	02 49	02 47	02 46	02 47	02 46	02 47	03 47	02 46
9.0 km	9.1 22 160		22 130		25 130	27 50	23 80	8.8 24 120	23 120	24 130
5.5 "	23 130	23 140	22 120	27 40	24 140	26 50	24 70	24 100	25 100	24 40
4.0 "	23 140	24 120	22 100	26 40	24 100	27 30	23 80	24 80	25 100	23 80
3.0 "	23 80	26 100	23 80	23 46	23 90	25 50	23 80	24 70	24 90	23 80
2.0 "	24 50	26 90	25 38	24 40	24 60	25 40	23 80	24 80	26 60	23 90
1.5 "	25 50	26 60	23 60	21 40	24 60	24 20	24 40	24 60	23 30	22 40

Ort	Venedig	Mest	Kattowitz	Hannover	Erfurt	[illegible]	[illegible]	[illegible]	[illegible]	[illegible]
uuG.G.	02 47	03 49	03 45	03 36	03 45	03 45	03 46	03 44	03 44	03 45
7.0 km	33 30	24 130	6.8 29 40	6.8 23 30	6.8 26 40	26 50	6.9 25 50	[illegible]	[illegible]	
5.5 "	[illegible]	[illegible]	[illegible]	[illegible]	[illegible]	[illegible]	[illegible]	[illegible]	[illegible]	[illegible]
4.0 "	[illegible]	[illegible]	[illegible]	[illegible]	[illegible]	[illegible]	[illegible]	[illegible]	[illegible]	[illegible]
3.0 "	[illegible]	[illegible]	[illegible]	[illegible]	[illegible]	[illegible]	[illegible]	[illegible]	[illegible]	[illegible]
2.0 "	[illegible]	[illegible]	[illegible]	[illegible]	[illegible]	[illegible]	[illegible]	[illegible]	[illegible]	[illegible]
[illegible]	[illegible]	[illegible]	[illegible]	[illegible]	[illegible]	[illegible]	[illegible]	[illegible]	[illegible]	[illegible]

Wolkenmessungen

C = Wolkenart
vv = km/std.
dd = Zugr. 36 =

Ort	
uuG.G.	
C u. Höhe	
dd vv	
Ort	
uuG.G.	
C u. Höhe	
dd vv	
Ort	
uuG.G.	
C u. Höhe	
dd vv	

Täglicher Wetterbericht

des Deutschen Reichswetterdienstes
Herausgegeben von der Deutschen Seewarte
Verlagsort Hamburg

...rgang: 69 Nr. 339 — Montag, den 4. Dezember 1944

...ite 1

Erläuterung: Die Beobachtungen sind sämtlich in der Form der 1935 in Warschau beschlossenen Einheitsschlüssel wiedergegeben. Kurze Erläuterungen zu den einzelnen Ziffern werden zu Beginn jedes Vierteljahres beigegeben. Ausführlich finden sie sich in „Anweisung zur Verzifferung von Wettermeldungen", herausgegeben vom Reichsluftfahrtministerium. Alle Zeitangaben in DGZ.

Deutschland

Gestern 14 Uhr

Landstationen:	Höhe m	JJJ	CC	wwVhN	DDFWN	PPPTT	UCapp
...burg Fu.	18	403	5x	03745	20588	04604	9x809
...burg/Fgh.	41	400	8x	27735	20487	00305	8x807
...	26	460	86	25654	51687	02303	9x805
...münde o	1	406	50	03846	20686	03904	80705
...ona o	1	464	5x	81748	18688	02803	76808
...sterland	16	461	36	81635	24486	04905	80702
...gland o	50	465	80	27234	57686	01706	83705
...kum o	6	401	95	37704	55687	03906	93706
...men	4	442	8x	21745	22688	05605	8x911
...dhorn	22	402	•				
...nold	178	187	9x	03748	55588	10405	8x705
...nover	51	421	80	02644	55586	08006	80708
...deburg	45	408	56	02759	22535	09204	70705
...en	123	437	62	05643	49728	11305	20911
...	48	436	50	02964	55617	12607	76711
...cher	202	407					
...	265	049	9x	81748	20588	16403	8x914
...sel	/289	351	81	05737	22487	12004	80907
...kfurt/M	111	412	86	12855	22626	15806	7x812
...brücken	189	441	51	61655	22268	17906	8x711
...nberg	315	426	97	02844	22385	18006	70806
...enbad	538	516					
...ßburg	151	219					
...hingen	427	443	54	02855	20326	18804	8x808
...chshf.	400	444	8x	02856	22226	21606	6x804
...chen	528	414	8x	12566	22447	19404	6x705
...bruck	573	507	00	05574	00015	20604	72704
...münde o	3	455	5x	15748	20488	05304	8x807
...	1	404	86	25645	18567	07404	9x907
...	70	450	8x	25844	24587	06304	8x807
...	48	440	20	22655	22565	18806	70706
...audits	131	449	84	02744	53725	12005	70705
...	320	646	57	02754	20425	13104	70207
...	230	410	54	05763	55526	12405	66805
...	449	458	57	05754	63586	-	-
...	363	669	84	01854	57604	16004	70704
...wers	408	670	8x	02954	24567	11604	6x703
...itz	263	676					
...	302	965					
...burg	434	508	52	22656	16188	21203	9x806
...	157	501	54	02754	24465	18605	60901
...	334	505	55	05646	00026	19102	90602
...enfurt	449	502	54	05564	02027	19202	80302
...walde o	7	429	50	02x64	20314	05904	86805
...rg	15	405	77	05694	20477	06603	87702
...gsberg	20	422	5x	72328	20468	06301	0x703
...e o	3	447					
...	47	551	57	05034	20477	40402	9x402
...	99	552	8x	25638	22578	10402	0x702
...berg/Schl.	148	420	5x	61648	22368	10704	3x605
...lau	117	411	54	02855	22527	13305	6x601
...itz	255	454	17	05653	22465	15004	80401
...cha.u	107	556	5x	52426	20368	-	-
...stok	135	555					
...annstadt	176	557	5x	03758	23628	12703	8x702
...lin	203	559					
...au	216	561	62	58654	24458	15004	8x702
...berg	330	571					

Gestern 19 Uhr

Landstationen:	CC	wwVhN	DDFWN	PPPTT	UCapp	RR Tx Tn / S Vs E
...burg Fu.	50	05658	18428	98304	8x823	06040
...burg/Fgh.						
...	6x	62638	18568	97303	9x843	01041
...münde o	5x	03958	20428	00403	8x806	97390
...ona o	5x	03858	20588	00104	8x810	94380
...sterland	3x	02747	20427	93205	9x814	01071
...gland o	8x	25848	53788	95305	8x831	03581
...kum o	6x	62438	14562	95807	0x822	12341
...men	5x	62747	22588	98204	0x730	03061
...dhorn						
...nold	5x	62648	24428	03703	8xxxx	02051
...nover	5x	64538	20468	01205	8x722	01061
...deburg	07	02790	16527	04704	87818	00069
...en						
...						
...cher						
...	6x	64648	51768	08805	9x821	03061
...sel	8x	85626	53588	05102	0x825	01051
...kfurt/M	52	22535	53668	08305	8x827	-
...brücken	5x	64648	22368	11805	9x726	96xx1
...nberg	9x	81746	16388	13504	8x811	01051
...enbad						
...ßburg						
...hingen	5x	81855	55682	13304	8x718	93051
...chshf.	5x	03858	20228	18306	6x809	00061
...chen	07	02890	22507	16304	7x711	97060
...bruck	5x	05575	00025	20250	0x604	9300x
...münde o	5x	05748	18488	02704	9x809	01734
...	5x	03668	51588	04804	8x807	94051
...	80	03734	22528	03504	80811	93050
...	50	05653	18583	05704	80813	97060
...audits	07	02790	16527	07703	8x716	00051
...	5x	62658	20428	06603	9x723	97041
...	50	0565x	18324	09109	70814	00051
...						
...	50	01753	55604	13601	80806	00049
...wers	00	00890	20380	15802	70707	57050
...itz	50	05642	16322	16402	70601	-
...						
...burg	5x	05668	14328	18803	8x807	01251
...	07	01790	24223	18004	70601	01051
...	xx	48309	00029	20051	9x701	00030
...enfurt	04	06590	00022	20351	00103	00026
...walde o	6x	22558	20358	03803	9x807	93251
...rg	6x	05645	18427	05303	8x705	02041
...gsberg	57	05643	18474	06401	9x200	05031
...e o	5x	22428	15558	02823	00807	45236
...	5x	27444	20328	08803	0x705	94031
...	50	05652	18482	02602	20707	02031
...berg/Schl.	5x	01753	20443	04502	8x905	96341
...lau	50	02775	18425	11702	8x905	20060
...itz	00	05590	22410	14901	90723	94050
...cha.u	50	05764	20254	-	-	-
...stok						
...annstadt	57	01753	18523	12301	90201	00040
...lin						
...au	00	05590	00050	15450	90702	93040
...berg						

Heute 2 Uhr

Landstationen:	CC	wwVhN	DDFWN	PPPTT	UCapp
...burg Fu.	6x	64446	89568	85806	9x620
...burg/Fgh.					
...	5x	22648	12368	83702	0x829
...münde o	6x	94958	16568	86502	9x834
...ona o	5x	62738	14568	89303	9x828
...sterland	5x	62638	10568	23002	0x824
...gland o	57	05773	50985	83207	8x818
...kum o	6x	02665	57785	88108	7x801
...men	5x	05647	55827	88907	8x708
...dhorn	5x	02857	28827	92408	8x805
...nold					
...nover	5x	05555	24568	90208	90709
...deburg	53	05654	51457	91702	0x615
...en					
...	3x	xxxxx	26328	xxxxx	9x709
...cher					
...	6x	62748	53768	02909	9x808
...sel	5x	22428	57688	-	-
...kfurt/M	6x	22635	22668	99909	9x817
...brücken	52	62646	20468	05409	9x814
...nberg	9x	03758	20482	03906	8x813
...enbad					
...ßburg					
...hingen	9x	81846	53688	05105	8x815
...chshf.	5x	22758	20468	12307	7x813
...chen	57	03765	23688	07607	7x715
...bruck	5x	22764	55568	13203	8x714
...münde o	6x	63738	45468	89702	9x836
...	5x	62638	x1608	91702	0x837
...	5x	62638	16468	29402	9x835
...	5x	22845	20568	91103	9x532
...audits	52	02875	53667	93506	9x730
...	8x	81745	50518	96402	9x551
...	52	62656	20568	96005	8x829
...	5x	055xx	18547	99400	9x748
...	5x	03755	53768	01204	9x725
...wers	07	03890	20424	06103	80720
...itz	5x	05546	16328	40352	0x721
...					
...burg	52	62656	14628	11003	9x401
...	07	05690	14418	09603	7x726
...	xx	46209	00049	16251	0x821
...enfurt	xx	44209	00049	17751	0x811
...walde o					
...rg	50	02742	16587	99402	87816
...gsberg	5x	05744	16327	01702	8x713
...e o					
...	00	05590	14508	01601	87823
...					
...berg/Schl.	5x	64638	16468	95803	9x824
...lau	02	03798	49628	00804	7x631
...itz					
...cha.u					
...stok					
...annstadt	00	05790	14502	05201	88821
...lin					
...au	00	03790	10340	10101	70717
...berg					

Heute 8 Uhr

Landstationen:	CC	wwVhN	DDFWN	PPPTT	UCapp	RR Tx Tn / S Vs E
...burg Fu.	6x	22635	24768	85606	9x704	13011
...burg/Fgh.	5x	05748	32378	34603	9x342	11006
...	6x	64638	32568	23803	9x409	14001
...münde o	6x	62535	24468	61906	8x601	08261
...ona o	5x	22635	00068	81802	0x811	03261
...sterland	5x	63638	32128	86003	8x315	09031
...gland o	50	02844	28424	86806	90318	04481
...kum o	83	32755	57685	09406	8x307	28371
...men	50	62656	57696	86705	80306	02030
...dhorn	5x	02857	24627	92807	8x305	09060
...nold	54	02755	57627	93606	8x303	01021
...nover	8x	25754	24587	90705	9x206	05050
...deburg	80	25654	57524	91305	90403	95021
...en						
...						
...cher						
...	50	02754	53664	02907	70318	12051
...sel						
...kfurt/M	86	22745	24565	99607	80125	18041
...brücken	54	22754	26365	04307	90208	11xx1
...nberg	92	26436	48388	01101	9x409	15012
...enbad						
...ßburg						
...hingen	6x	04646	59468	02307	0x505	05041
...chshf.	5x	71758	18528	07509	8x705	02041
...chen	80	02854	05784	01309	70714	01041
...bruck	6x	06545	26368	09603	0x505	03501
...münde o	5x	03738	20568	83405	0x807	04871
...	57	22755	18568	85905	9x503	03011
...	57	61745	22566	85705	8x702	04061
...	58	05745	53567	88906	8x501	10031
...audits	5x	03766	20668	92326	8x401	03031
...	57	02754	53565	94105	8x707	07051
...	57	05655	20406	93305	8x507	05031
...	54	22754	22364	-	-	-
...	5x	64658	xxx68	97203	0x502	09511
...wers						
...itz	62	22635	16578	02401	9x717	01534
...	52	61754	16168	02006	9x819	07011
...burg	62	62655	45668	05004	9x715	08012
...	52	22756	14468	03405	8x715	10051
...	5x	02936	00026	07251	9x813	30523
...enfurt	xx	46209	00149	11951	0x713	00524
...walde o	6x	68558	16268	84802	9x817	05156
...rg	5x	62326	47578	89201	0x844	05506
...gsberg	5x	75335	43628	94601	9x721	97001
...e o						
...	5x	03725	49778	31952	9x717	02001
...	6x	05728	49668	90604	9x818	04001
...berg/Schl.	8x	02747	20407	91704	9x607	05011
...lau	5x	61868	16568	94605	8x715	04021
...itz	5x	48659	20678	98963	7x815	92511
...cha.u	5x	02757	16577	-	-	-
...stok						
...annstadt	52	63744	49778	96301	9x819	05001
...lin						
...au	5x	02856	53526	01505	6x816	00510
...berg						

Bergstationen – Gestern 14 Uhr

...stationen:	Höhe m	JJJ	CC	wwVhN	DDFWN	PPPTT	UCapp
...blick	3106	503	xx	77409	04249	88864	8x703
...pitze	2962	416	xx	77404	26574	03163	0x300
...itzkogel	2397	506	54	41903	32625	26057	82809
...eekoppe	1602	428	xx	77109	57949	26857	0x801
...kogel	1577	662					
...berg/Sch	1493	427	xx	46109	53979	48354	0x725
...ckl	1446	511	57	02841	28326	63501	80307
...ter	1214	519	xx	77309	24289	74954	0x704
...elberg	1213	419	xx	49309	26679	71554	0x905
...grinde	1166	561	xx	46009	18549	82352	0x906
...ken	1141	418	xx	78009	55984	76054	0x703
...kuppe	923	423	xx	46009	22549	04652	0x805
...berg	915	445	xx	46409	53949	00352	0x906
...Asten	840	417	xx	46009	22679	04751	0x808
...berg/Ts.	801	424	8x	15738	24438	19551	0x708
...lt	673	397	9x	83228	51688	35101	0x010

Bergstationen – Gestern 19 Uhr

...stationen:	CC	wwVhN	DDFWN	PPPTT	UCapp	RRTxTxE
...blick	04	01951	22471	87864	80802	94629
...pitze	xx	46209	24679	07404	0x300	07619
...itzkogel	00	00890	28420	55361	80200	00549
...eekoppe	xx	46109	57779	36457	0x300	01564
...kogel	5x	73308	26778	35654	7x704	xx039
...berg/Sch	xx	77009	53979	42453	0x719	03548
...ckl	5x	05748	20488	13304	0x710	-
...ter	xx	05648	22478	72563	0x808	01521
...elberg	xx	77009	22649	67864	0x909	01528
...grinde	xx	77009	16449	98052	0x810	02529
...ken	xx	77009	51979	20753	0x748	04538
...kuppe	xx	77009	53799	98351	0x831	-
...berg	xx	46109	53979	93252	0x831	01529
...Asten	xx	77009	20619	02951	0x818	01008
...berg/Ts.	xx	96009	18489	12600	0x715	07008
...lt	6x	62608	51988	28601	0x817	

Bergstationen – Heute 2 Uhr

...stationen:	CC	wwVhN	DDFWN	PPPTT	UCapp
...blick					
...pitze	xx	46009	26749	98257	0x706
...itzkogel					
...eekoppe	xx	77009	53979	17057	0x709
...kogel					
...berg/Sch	xx	67409	55979 (Sturm)	41600	0x727
...ckl					
...ter	xx	77329	22629	63850	0x822
...elberg	xx	97009	24679	59953	0x711
...grinde	xx	57039	30679	73702	0x865
...ken	xx	77009	55979	61851	0x709
...kuppe	xx	67009	65879	91302	0x306
...berg	xx	67009	53949	25501	0x710
...Asten	xx	67009	57669	448xx	0x606
...berg/Ts.	xx	67029	26769	06605	0x743
...lt	xx	48109	55969	2x906	xx714

Bergstationen – Heute 8 Uhr

...stationen:	CC	wwVhN	DDFWN	PPPTT	UCapp	RRTxTxE
...blick	xx	44309	24679	83359	9x711	42629
...pitze	xx	46009	26749	95857	0x707	02619
...itzkogel	xx	46009	20679	49458	0x777	02629
...eekoppe	xx	77039	53889	14955	0x300	99589
...kogel						
...berg/Sch	xx	67009	55979	[illegible]	0x703	17824
...ckl	50	02844	32424	[illegible]	70703	[illegible]
...ter	xx	57209	55879	[illegible]	0x815	39537
...elberg	xx	77409	59979	55351	0x705	27538
...grinde	xx	47009	53659	69603	0x805	10536
...ken	xx	77059	57979	59552	0x703	13549
...kuppe	xx	46009	26569	89561	9x301	20517
...berg	xx	46409	55969	85161	0x201	25529
...Asten	6x	44738	59768	95401	0x300	13517
...berg/Ts.	xx	45009	59869	03701	0x502	28024
...lt	9x	26204	55884	24205	0x805	17021

Berichtigungen

Sämtliche Karten des „Täglich
weiteres nach der von der Ze

Wetterlage von gestern: Sonntag, den 3. Dezember 1944 gezeichnet. (Erlaß R.L.M. L8

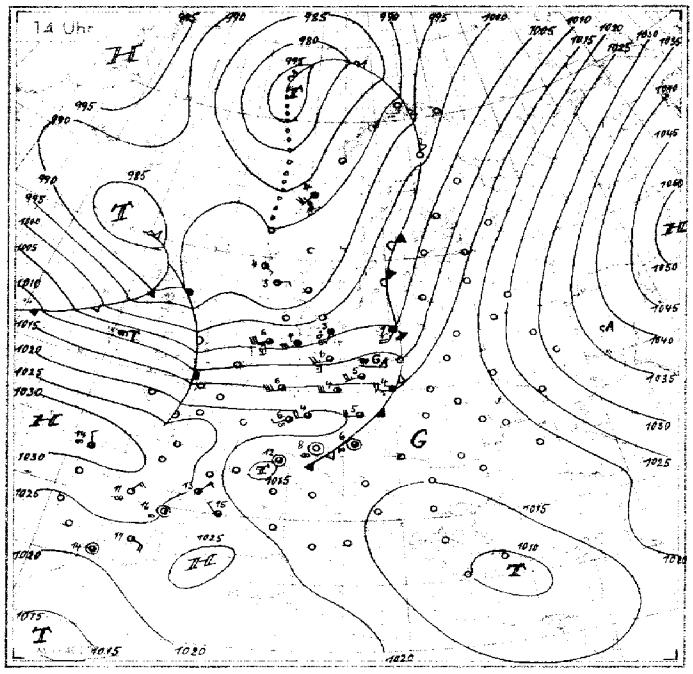

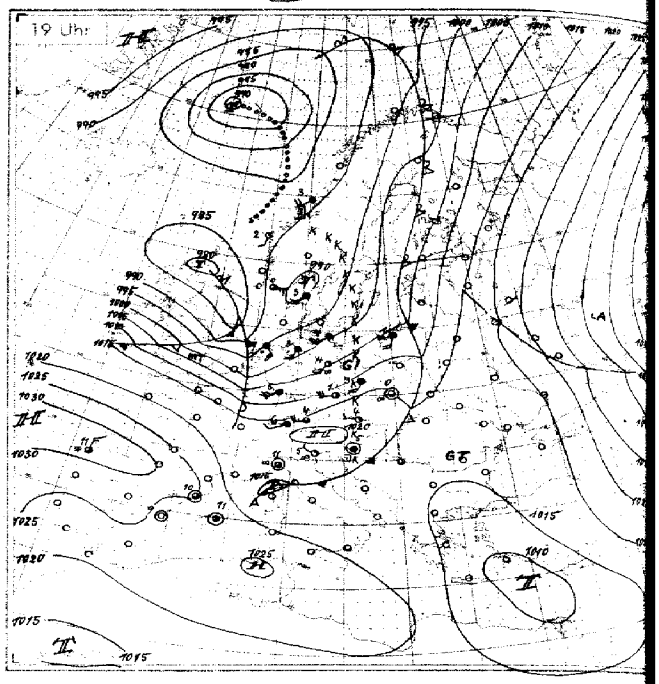

Wetterlage von heute nacht: Montag, den 4. Dezember 1944.

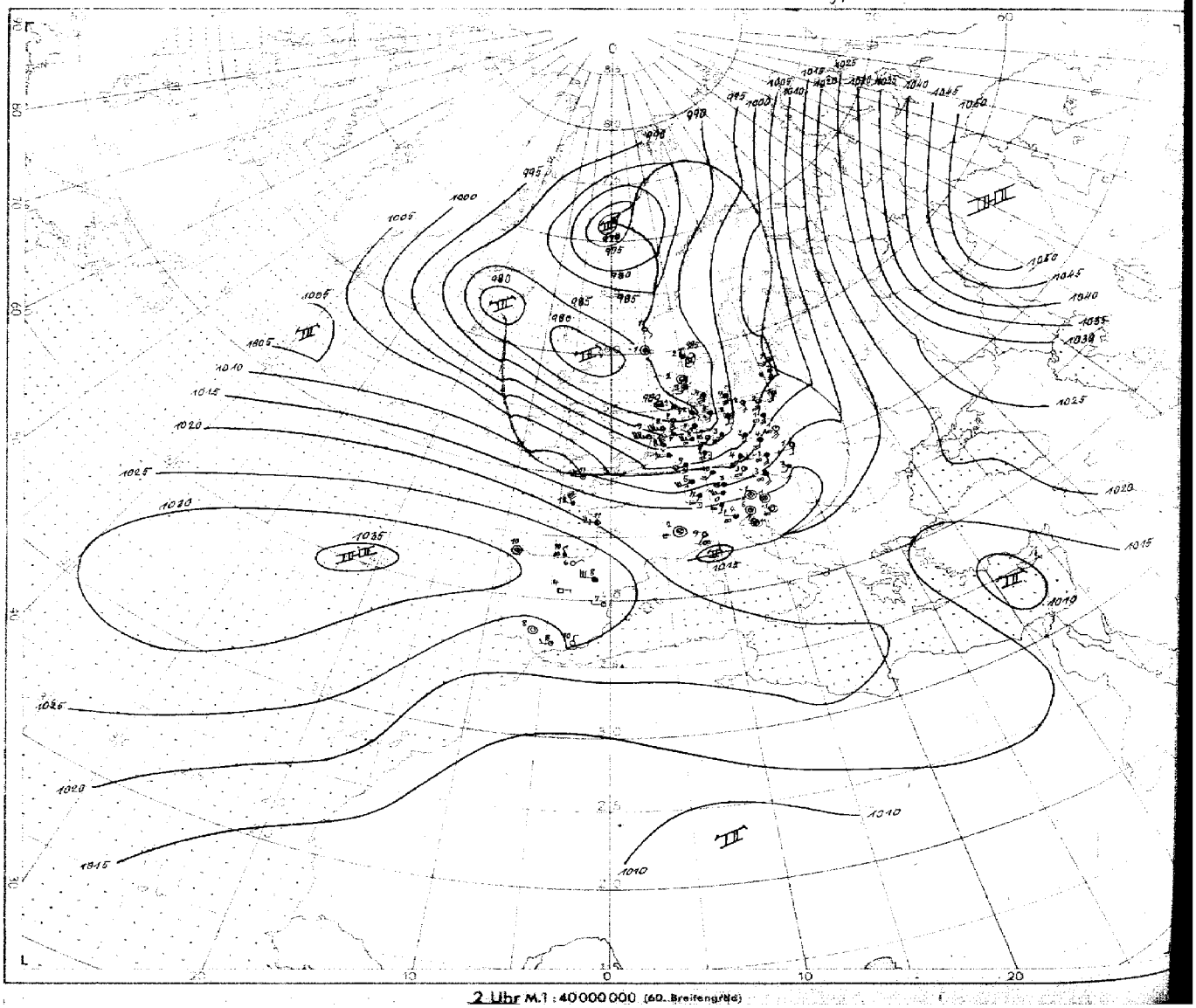

Nr. 339

Höhen-Aufstiege

1. Teil

Montag den *4. Dezember* 1944

Seite 5

Schlüssel: Kenngruppe: I I I G G HeHeEeTeTe / Q1Q1Q2Q2Ee s1 s2 s3 G G / Q L L i i y y 9 G G } Ha1Ha1Ha2Ha2Hr1 Hr1Hr1Hr1Hr1r1

Hauptisobarenflächen: Ha0Ha0T0T0U0 Ha1Ha1T1T1U1 Ha2Ha2T2T2U2 .... Ha3Ha3T3T3U3 Ha4Ha4T4T4U4 Ha5Ha5T5T5U5 H6H6T6T6U6

Markante Punkte: P1P1TTU1 P2P2TTU2 ....

Pseudopot. Temperatur: 9 Q0Q1Q2Q3 Q4Q5Q6Q7Q8 Q7Q8Q9Q0Q1 I I I P P

	Ort (Kennziffer, Höhe)	Bardufoss 737	Bodö 010	Bergen 022, 65 m	Kjeller 061	Bodö Nacht 010	Hanstholm 183, 27 m	Bleavandshuk 184	Kopenhagen 484	Schmer 856	[illegible] 473	[illegible] en 319	Gotenhafen 550, 3 m	Swinemünde 405	Hamburg 403, 12 m	Nest 266	Emden 154, 1 m	Leeuwarden
	yyG1G2	03 17	03 17	03 17	03 16	03 05	03 17	03 14	03 17		03 16	03 17		03 16	03 15	03 16	03 13	03 14
ddTT	41	–	–	–	–	–	–	–	–		–	–		–	–	–	–	–
ddTT	96	–	–	–	–48	–	–51	–	–52		–	–		–	–	–	–51	–
ddTT	225	–	–	–47	–47	–	–49	–49	–48		–	–58		–49	–	–50	–53	–50
ddTT	300	–	–51	–48	–47	–53	–48	–49	–48		–52	–49		–47	–	–48	–47	4–49
ddTT	400	–	–49	–43	–50	–41	–41	–43	–48		–38	6–34		–46	–	–49	–37	7–37
ddTT	500	[6]22–32	[5]16–34	17–36	[9]16–37	[4]24–30	[4]24–30	8–33	[7]19–35		–27	[6]30–24		22–35	[7]19–27	–34	–28	[6]27–28
ddTT	600	[6]18–22	[5]15–24	[7]15–25	[9]16–24	[7]19–22	[4]19–22	[7]16–25	[7]18–24		[4]24–24	[8]24–19		[8]16–24	[8]22–21	–25	27–18	[5]26–17
ddTT	700	[6]16–15	[5]13–17	[7]15–17	[9]16–16	[7]17–15	[5]18–15	[8]17–15	[7]17–15		[8]20–14	[9]23–11		[6]16–16	[9]18–14	–16	[8]20–12	[5]17–14
ddTT	800	[7]16–7	[5]12–9	[9]4–10	[8]14–9	[0]18–8	7–6	[9]16–8	[9]17–7		–8	[0]18–7		–9	[9]17–7	[0]13–9	–6	[6]14–8
ddTT	900	[9]18–0	[6]12–2	[0]14–3	[9]14–3	[8]17–0	[8]26–1	[9]16–1	[8]12–1		–2	[0]14–3		–3	[9]17–1	[0]17–2	[9]19–0	[7]13–2
dd	950	21	13	14	12	17	15	17	17		14	14		14	15	15	18	16
ddTT	Boden	18+3	06–4	14+1	13–0	16–1	14+2	17+2	17+2		10+0	12+1		15+2	14+1	14+6	21+4	18+4
HHH	41	–	–	–	–	–	(2125)	–	–		–	–		–	–	–	–	–
HHH	96	–	–	(1576)	1576	–	1580	(1579)	1582		–	(1589)		(1584)	–	(1575)	1594	–
HHH	225	–	–	1026	1024	(1023)	1035	1034	1055		(1040)	1055		1039	–	1034	1053	1061
HHH	300	–	837	840	828	846	851	849	850		861	875		853	–	849	870	875
HHH	400	–	653	653'	652	659	664	663	663		672	683		666	–	663	679	684
HHH	500	507	505	504	505	507	511	512	514		518	527		518	522	516	525	531
HHH	600	378	378	377	379	377	382	384	386		387	395		390	391	389	394	400
HHH	700	266	267	265	267	266	269	272	274		274	281		277	278	278	280	286
HHH	800	166	167	166	167	164	167	172	173		173	180		177	177	178	179	185
HHH	900	74	76	75	77	73	76	81	82		85	89		87	86	87	87	95
HHH	1000	–9.4	–6.6	–7.5	–5.8	–18.3	–7.2	–2.9	–0.8		0.4	6.1		3.7	2.5	4.2	5.9	11.2
HrHr	41/96	–	–	–	–	–	(545)	–	–		–	–		–	–	–	–	–
HrHr	96/225	–	–	(550)	551	–	545	(545)	547		–	(534)		(545)	–	(541)	540	–
HrHr	225/500	–	–	521	519	(516)	524	522	521		(522)	518		521	–	518	528	539
HrHr	500/1000	516	512	512	511	517	518	514	515		517	520		514	519	512	521	519
PPTTU Markante Punkte		–	–	–	–	–	–	–	–		–	–		–	–	–	–	–
		–	–	–	–	–	–	–	–		–	–		–	–	–	–	–
		–	–	–	–	–	–	–	–		–	11591		–	–	–	–	–
		–	–	–	–	–	07511	–	–		–	18512		–	–	–	–	18991
		–	–	12581	–	–	47501	–	–		–	21591		–	–	–	–	25541
		–	–	14971	–	–	21971	–	–		27361	27551		44541	50777	–	–	27511
		–	28531	20961	–	–	28581	13511	00524		24541	32031		18501	55728	17511	–	35924
		–	35981	25971	40481	–	35971	25502	21971		49791	43805		21991	59728	20511	–	43866
		50824	38611	27991	34971	–	38951	35971	16991		51771	74600		39971	68648	36971	10511	66614
		78598	55805	62501	38511	27584	48824	46861	44951		54752	86549		43961	92500	39991	25531	76605
		96059	95026	45911	77628	35951	56962	95038	64618		63491	95019		75627	97010	41991	63664	84568
		98049	99528	99039	91000	99037	99020	00068	00048		97041	00029		00048	00039	00059	00039	01078

	Ort (Kennziffer, Höhe)	Hoek v. Holl. 203, 7 m	Helder 291	Calais H. 208, 25 m	Le Havre 280, 110 m	Cherbourg 305, 112 m	Brest Château 220, 30 m	Lorient 975	El Grove 380	Paris 215, 48 m	Brüssel 276, 50 m	Köln 436, 48 m	Paderborn 017	Frankfurt 412, 111 m	Erfurt 646, 320 m	Berlin 440, 57 m	Würzburg 344	Lindenberg 425, 122 m
	yyG1G2		03 14					03 13					03 16	03 16	03 17	03 17	03 18	03 18
ddTT	41		–					–						–	–	–	–	–
ddTT	96		–					–					–	–	–	–	–	–
ddTT	225		–51					–		–			–	–	–	–51	–	–
ddTT	300		–39					–					–	–	–49	–51	–	–
ddTT	400		–34					–					–	–	–39	–44	–36	–
ddTT	500		–23					–					[7]29–27	[7]32–25	[9]30–28	–33	[5]34–23	–
ddTT	600		–14					–					[8]26–19	[7]31–13	[8]25–19	–24	[5]31–13	[8]19–14
ddTT	700		–9					[9]36–4					[7]21–12	[0]16–9	[8]18–15	–18	[7]30–5	[9]17–15
ddTT	800		–6					[0]34+2					[8]14–8	[0]21–4	[8]18–7	–9	[7]25–2	[0]16–9
ddTT	900		–0					[0]17+4					[9]14–2	[0]21+1	[8]12–1	–2	[0]21+7	[0]16–2
dd	950		–					28					16	20	17	–	18	16
ddTT	Boden		19+4					27+9					17+4	19+5	17+1	15+1	18+2	17+2
HHH	41		–					–					–	–	–	–	–	–
HHH	96		–					–					–	–	–	–	–	–
HHH	225		1074					–					–	–	(1032)	1037	–	–
HHH	300		885					–					–	–	869	859	–	–
HHH	400		689					–					–	(694)	680	669	669	–
HHH	500		531					–					527	538	537	518	537	–
HHH	600		397					–					396	395	396	391	403	394
HHH	700		281					304					282	289	283	280	286	282
HHH	800		179					199					181	186	183	180	182	182
HHH	900		88					105					90	94	91	89	90	91
HHH	1000		5.6					10.5					6.9	10.8	8.0	6.0	6.4	8.6
HrHr	41/96		–					–					–	–	–	–	–	–
HrHr	96/225		–					–					–	–	–	–	–	–
HrHr	225/500		543					–					–	–	(525)	519	–	–
HrHr	500/1000		517					–					520	517	519	512	530	–
PPTTU Markante Punkte			–					–					–	–	–	15511	–	–
			–					–					–	–	18591	21511	–	–
			–					–					–	–	38901	39851	–	–
			–					–					–	–	41991	42911	–	–
			–					–					–	42824	51751	49831	–	–
			17561					–					–	46785	63688	53821	–	–
			19571					–					–	47787	66699	68701	–	–
			20541					–					–	54716	75608	85561	40861	57788
			27921					–					30797	64648	77608	84551	75517	74633
			63611					70549					72638	64618	88517	92001	85048	73610
			79522					85050					86556	65634	91518	97041	89000	86540
			01078					02100					99058	00050	97039	00048	95020	00849

Kennzeichnende Merkmale:

Hamburg: ∇ ab 2.2 ✻ ≡° n.a.z. 0.0–1.9, 6 ab 0.25 sonst 1.9–2.8 teilw. 3.4 9/10 mehrsch. Sc u. Cu darin ab 0.8 Eis° [illegible] 9/10 Cirmassive m. Schirmen –6.5 / W 5/10 Ac-tra u. Ac lent 5.7–5.9.

Münster:

Paderborn: ∇-Wetter ≡–1.2 darin ≡°–3.8, 6/10 Fc, Cu 0.6–1.2, 5/10 As, Ac 3.3–3.8 dinz. Cb 6.0 darin Eis°, 5, Abstieg & zu Absinken d. Wolkenuntergrenze auf 0.3.

Frankfurt: ● 7 9/10 gesch. Fr u. Fc 0.2–0.6, 10/10 Ns 0.5–3.0 darin ab 2.2 Eis°, 9/10 gesch. Ac 3.2–3.7 5/10 mehr. gesch. Ac u. As [illegible] i.N.-Höhe 4.0–5.8.

Lindenberg: Drachenaufstieg: 9/10 Cf Fc, Sc in 0.86 u. Fs Sicht 15 km.

Breslau:

Ort (Kennziffer, Höhe)	Belgrad 701	Bukarest 575	Konstanza 582, 12 m		Saloniki 731, 1 m		Rom 322, 3 m				Athen 730, 100 m	Kanea 737, 14 m	Rhodos 656, 88 m			

	Ort (Kennziffer, Höhe)	Bologna 993	Mailand 352	Venedig 311	Belgrad 701		Sète 224	Bad Friedrichshafen 595	München 414, 520 m	Klagenfurt 502, 484 m	Wien 501, 157 m	S.T. Wien 601	Krakau 567			Minsk 887	Warschau 555, 104 m	Breslau 411, 130 m
	yyG1G2	03 09	03 17	03 16				03 17		03 17	03 15	03 17	03 17					
ddTT	41	–	–	–				–		–	–	–	–					
ddTT	96	–	–	–				–		–58	–	–	–54					
ddTT	225	–56	–60	–60				–57		–58	–	–	–56					
ddTT	300	–49	–49	–49				–48		–51	–	–51	–47					
ddTT	400	5–32	–35	–35				6–35		–36	–	–36	5–35					
ddTT	500	–20	[5]37–22	36–21				[8]34–25		[8]32–25	[8]28–18	–26	[5]37–23					
ddTT	600	–12	[0]34–12	–13				[0]32–15		[0]25–19	[6]27–21	–22	[6]24–19					
ddTT	700	–4	[5]31–4	–8				[0]28–9		[9]23–11	[0]17–15	–14	[8]22–13					
ddTT	800	–1	[5]27+1	5–1				[0]21–6		[9]41–4	[5]16–7	–6	[7]17–6					
ddTT	900	+5	[7]23+4	[8]22+2				[8]20+1		[9]16–1	[6]15–1	+1	[8]17+0					
dd	950	–	22	23				24		16	16	–	18					
ddTT	Boden	15–12	19+2	21+5				20+1		16–1	16–1	12+0	16+2					
HHH	41	–	–	–				–		–	–	–	–					
HHH	96	–	(1596)	(1598)				–		1593	–	–	1595					
HHH	225	1081	1076	1077				1069		1065	–	(1058)	1064					
HHH	300	899	896	891				888		885	–	879	881					
HHH	400	707	705	700				686		695	–	690	690					
HHH	500	548	548	543				541		539	535	535	534					
HHH	600	413	414	409				408		407	403	404	402					
HHH	700	294	296	293				292		293	290	291	288					
HHH	800	190	192	190				191		189	189	191	178					
HHH	900	97	98	98				99		99	98	99	96					
HHH	1000	12.2	13.8	13.5				15.0		15.4	14.5	15.2	11.1					
HrHr	41/96	–	–	–				–		–	–	–	–					
HrHr	96/225	–	(340)	(527)				–		523	–	–	532					
HrHr	225/500	533	529	528				528		526	–	(524)	529					
HrHr	500/1000	536	534	530				526		524	519	520	522					
PPTTU Markante Punkte		–	–	–				–		–	–	–	–					
		–	–	–				–		–	–	25581	–					
		–	–	–				–		–	–	35507	10541					
		–	–	–				–		–	48804	38891	15551					
		–	11591	–				21581		10581	51774	48971	20551					
		–	14611	–				25551		20561	53975	52761	21581					
		–	46601	–				42557		25591	56737	57721	34431					
		66551	20621	45571				67590		57699	57736	62701	57695					
		73591	24591	26561				75590		59689	59746	68661	65656					
		96541	88056	56652				82553		63670	67464	88001	94537					
		94071	95067	93039				93092		89008	68666	96041	97058					
		04010	00077	01098				95048		95026	00057	00039	99049					

Kennzeichnende Merkmale:

München:

Wien: ≡° 0.0–0.5, ≡ 0.5–1.5, ≡° 1.5–4.3, 8/10 St Cu 1.0–1.5 [illegible]

Paris:

Vorlag

Karten vom Frühtermin

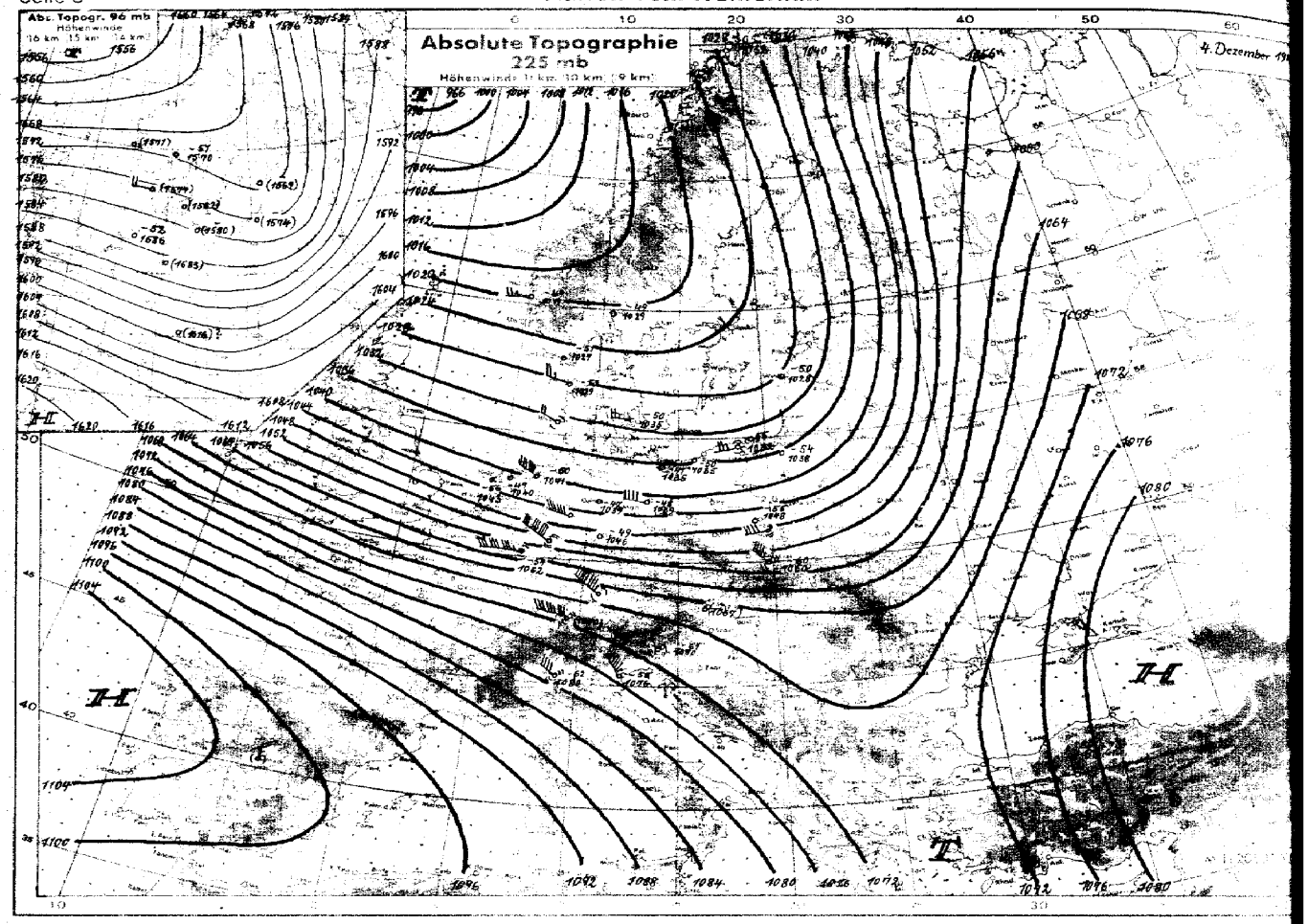

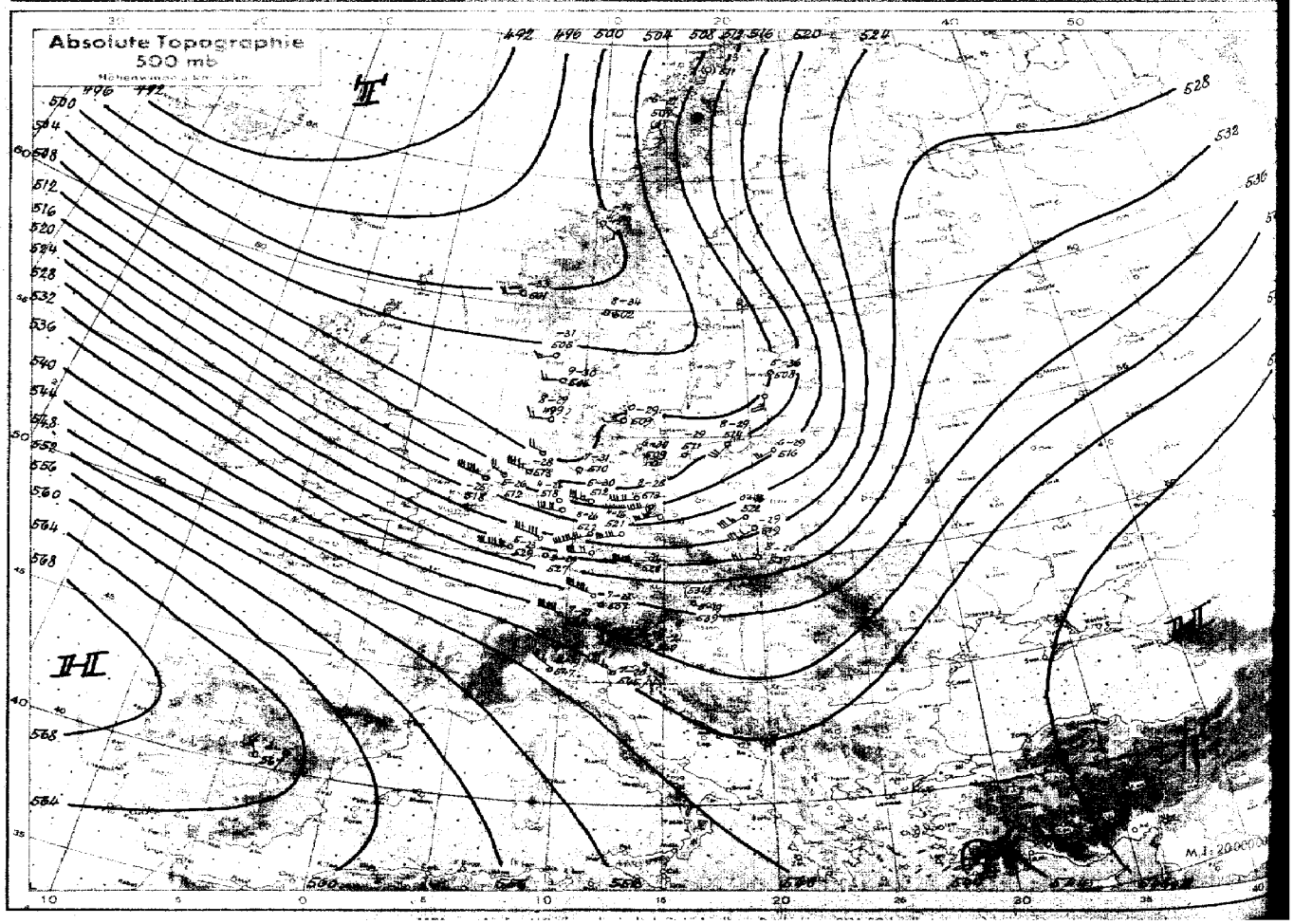

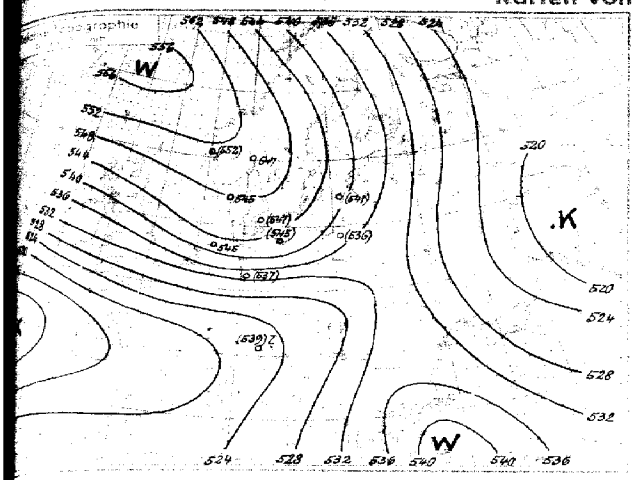

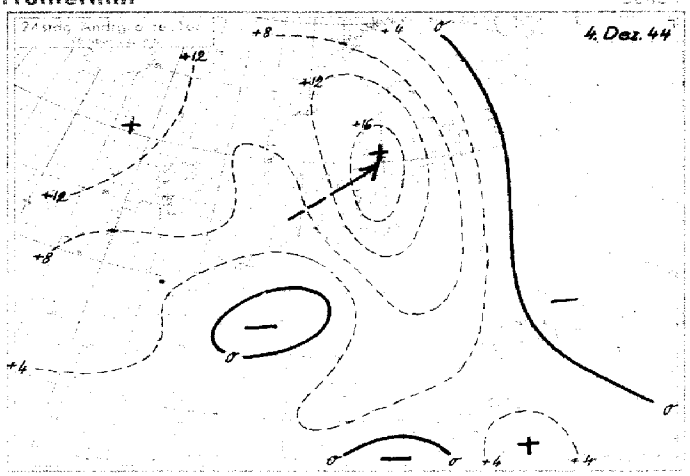
4. Dez. 44

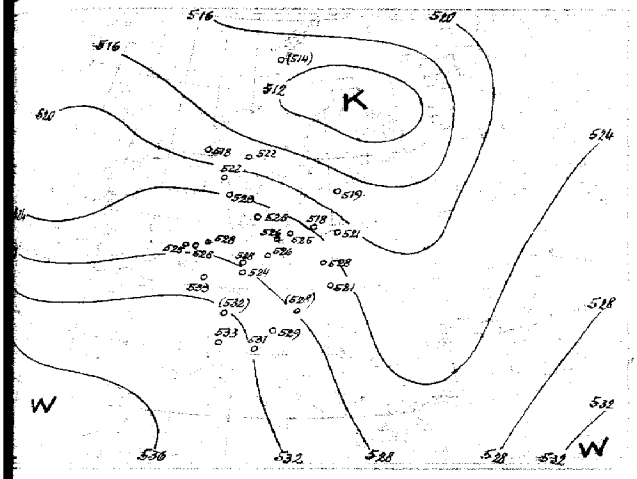

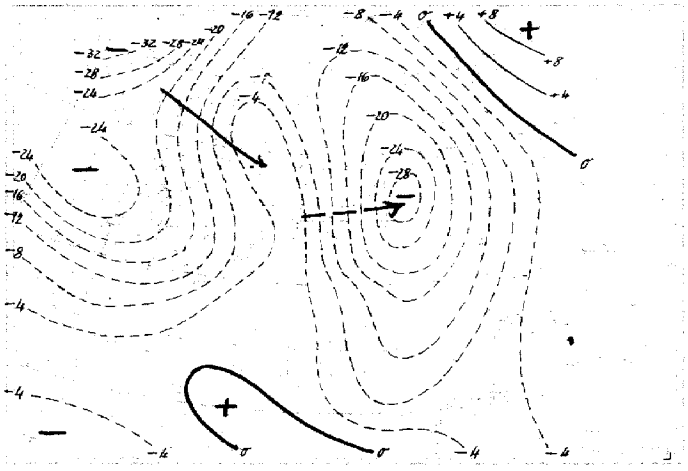

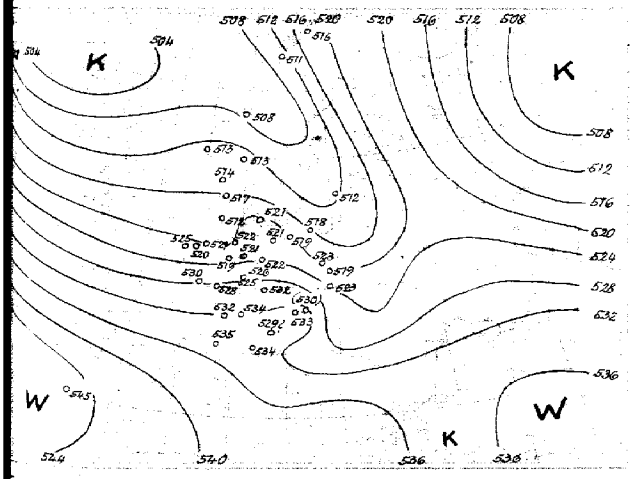

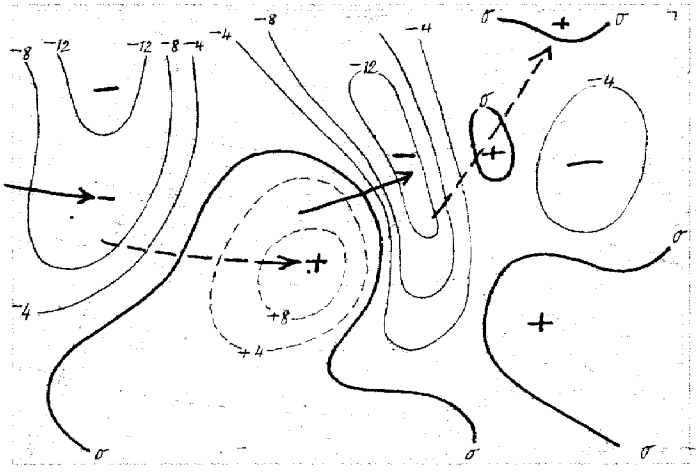

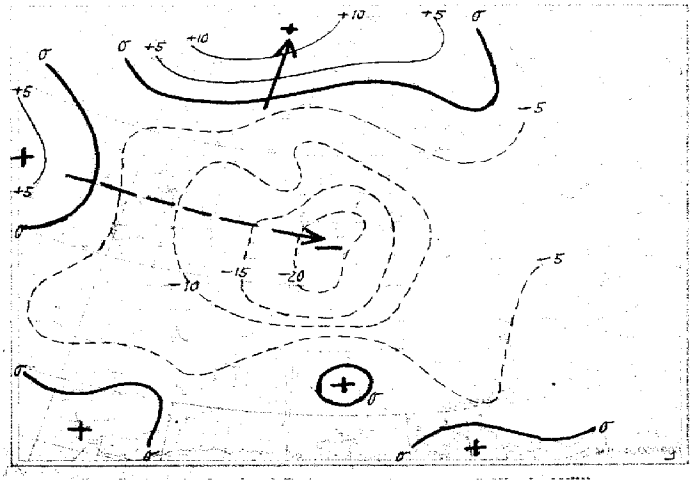

Nr. 339

Höhen-Aufstiege
2. Teil

Montag, den 4. Dezember 1944

Seite 8

uu = Datum
G_1G_2 = Uhrzeit (D. G. Z.)

Oberer Teil: $\overset{U}{QQ}$TT = Relative Feuchte in 10 %, darunter Pseudopot. Temperatur in °C und wahre Temp. (°C) an den Hauptisobarenflächen.
Mittlerer Teil: $H_a H_a H_a$ = Höhen der Hauptisobarenflächen in dyn. Dekametern.
$H_r H_r H_r$ = Abstand zwischen 500 u. 1000, 225 u. 500, 96 u. 225, 41 u. 96 mb-Fläche.
Unterer Teil: $P_t P_t TT U_t$ = Druck, Temperatur und Feuchte an den markanten Punkten.
Klammern zeigen an, daß der Wert durch Verlängerung der Zustandskurve ergänzt ist.

(In the tables, a bracketed digit before a value, e.g. [5]19-22, is the relative-humidity figure written above the entry.)

Ort / Kennziffer / Höhe		Vadsø 708 20 m	Nordkyn 739	Bodø 010 15 m	Rovaniemi 807 80 m	Alakurtti 111	Kiestinki 387 125 m	Vaasa 463	Drontheim 017 50 m	Bergen 022 65 m	Kjeller 041	Kristiansand 032 30 m	Hanstholm 165 27 m	Blåvandshuk 184	Kopenhagen 181
uu G_1G_2			04 05	04 09					04 05	04 05	04 04	04 05	04 03	04 05	04 05
QQ TT	41		.	.					.	.	.	.	.	.	.
QQ TT	96		.	.					-	-	-51	.	.	.	.
QQ TT	225		.	.					.	-49	-49	-54	-52	.	-50
QQ TT	300		.	-52					-	-51	-51	-51	-51	.	-48
QQ TT	400		.	-46					-51	-45	-42	-40	-40	.	-41
QQ TT	500		20-33	[6]16-37					-38	22-31	[8]18-34	-31	[9]24-30	[8]26-27	[0]29-29
QQ TT	600		[5]19-22	[7]15-26					[0]16-26	[6]17-24	[7]14-26	19-22	[0]24-20	[8]16-25	[0]22-18
QQ TT	700		[5]17-14	18-19					[8]13-19	[2]13-17	17-18	-15	[7]16-14	[9]16-16	[8]22-12
QQ TT	800		[5]15-6	[8]13-9					17-11	[6]-9	[4]-10	-9	[4]-8	[9]14-9	[8]20-6
QQ TT	900		[6]13-1	[7]13-3					-6	12-6	[9]15-5	-5	[8]12-3	[0]11-5	[9]19-0
QQ	950		12	11					.	12	12	-	14	12	19
QQ T_1T_1	Boden		19+6	7-5					10-4	11-1	13+6	6-4	11-1	14+1	18+2
$H_a H_a H_a$	41		.	.					.	.	.	.	.	.	.
$H_a H_a H_a$	96		.	-					.	(1571)	1570	-	(1574)	.	(1582)
$H_a H_a H_a$	225		.	(1020)					-	1019	1023	1027	1029	.	1035
$H_a H_a H_a$	300		.	839					(828)	836	840	845	857	.	850
$H_a H_a H_a$	400		.	655					645	651	653	656	658	.	662
$H_a H_a H_a$	500		511	507					499	501	502	505	506	419	509
$H_a H_a H_a$	600		382	380					372	373	374	376	376	311	379
$H_a H_a H_a$	700		269	268					262	261	269	263	263	259	264
$H_a H_a H_a$	800		168	169					163	161	162	163	162	159	163
$H_a H_a H_a$	900		77	79					73	71	71	73	72	70	72
$H_a H_a H_a$	1000		-5.3	-4.2					-9.5	-12.0	-11.4	-8.9	-10.9	-12.3	-11.9
$H_r H_r$	41/96		.	.					.	.	.	.	.	.	.
$H_r H_r$	96/225		.	.					.	(552)	547	.	(545)	:	(547)
$H_r H_r$	225/500		.	(514)					.	518	522	522	523	.	525
$H_r H_r$	500/1000		516	511					508	513	513	514	517	512	521
$P_t P_t TT U_t$ Markante Punkte			.	.					.	-	.	-	11511	.	.
			.	.					.	4991	.	.	22511	.	.
			.	.					.	20971	.	.	27541	.	.
			.	.					.	25511	.	15971	38901	.	.
			.	.					.	38991	40511	27551	41901	.	.
			.	.					36521	54798	11521	34951	47851	.	.
			.	.					41501	58768	14981	38911	55747	.	.
			.	37531					55819	62724	25521	42901	62701	.	13991
			50835	37511					59770	87567	45868	63681	69687	.	21991
			56765	85578					63751	93601	68699	63695	83609	65851	27511
			87026	89026					86561	93919	86650	74621	94009	56788	65649
			98010	89517					99518	98019	96000	99539	98500	98020	99049

Ort / Kennziffer / Höhe		Aasenristina 616 72 m	Kronward 645 80 m	Schirmeck 288	Hindau 525	Gerdauen 389	Gotenhafen 560 3 m	Swinemünde 485	Kol (Pomm.) 366	Hamburg 483 12 m	Helgoland 485 42 m	Emden 154 1 m	Celle 182	Leeuwarden 010	Helder 271	Calais 308 26 m	Le Havre 230 110 m	Cherbourg 205 112 m	Brest 220 30 m	St. Nazaire	Ile de Groix 741
uu G_1G_2					04 04	04 06	04 04	04 03	04 07	04 05		04 07	04 06	04 04	04 06						
QQ TT	41				.	. .	.	.	.	.	.	.	.	.	.						
QQ TT	96				.	.	.	.	.	.		-52	.	.	.						
QQ TT	225				-50	-54	-55	-47	-50	.		-50	-47	-49	-56						
QQ TT	300				-50	[5]-52	-54	-48	-49	.		-48	-46	[4]-48	-50						
QQ TT	400				-44	[6]-40	-41	-41	-41	-		-37	-41	[4]-38	-38						
QQ TT	500				[5]14-34	[6]26-29	[8]-29	[6]25-30	-29	[7]25-31		26-28	[5]24-30	[5]27-26	-25						
QQ TT	600				[7]15-26	[5]20-22	[5]21-19	[8]24-20	[9]23-20	[7]24-19		[8]23-21	[6]24-19	27-24	-18						
QQ TT	700				[7]16-16	[6]16-15	-15	[7]22-11	[9]22-12	[8]23-11		[0]22-12	[7]22-11	[4]18-13	-10						
QQ TT	800				[0]16-9	[7]14-8	[7]15-9	-6	[9]19-6	[9]22-6		[0]-5	-5	[8]17-6	-5						
QQ TT	900				-2	[3]14-2	-3	+1	[9]17-1	[0]21+1		+2	+1	[8]21+2	+2						
QQ	950				15	12	.	.	17	20		-	18	25	-						
QQ T_1T_1	Boden				13+1	9+1	12-0	17+2	14+1	19+5		20+4	17+3	21+4	21+6						
$H_a H_a H_a$	41				.	.	.	.	.	.		(2126)	-	.	.						
$H_a H_a H_a$	96				(1569)	(1574)	-	(1580)	.	.		1586	..	.	.						
$H_a H_a H_a$	225				1028	1038	1032	1036	1035	.		1041	1039	1040	1043						
$H_a H_a H_a$	300				844	851	852	849	851	.		857	852	855	860						
$H_a H_a H_a$	400				657	669	667	661	663	-		667	664	666	673						
$H_a H_a H_a$	500				506	516	514	509	511	510		513	512	512	518						
$H_a H_a H_a$	600				382	386	389	379	381	380		383	382	382	388						
$H_a H_a H_a$	700				270	273	269	265	267	266		269	267	269	272						
$H_a H_a H_a$	800				170	173	169	163	166	164		167	166	167	170						
$H_a H_a H_a$	900				79	82	78	72	75	72		76	74	76	77						
$H_a H_a H_a$	1000				-3.4	0.0	-4.2	-11.9	-8.5	-11.2		-8.2	-9.2	-8.3	-7.3						
$H_r H_r$	41/96				.	.	.	.	.	.		(540)	-	.	.						
$H_r H_r$	96/225				(541)	(536)	.	(545)	.	.		545	.	.	.						
$H_r H_r$	225/500				519	521	519	526	525	-		528	528	528	526						
$H_r H_r$	500/1000				512	516	518	521	519	522		521	521	520	525						
$P_t P_t TT U_t$ Markante Punkte					-	.	.	.	.	.		.	.	.	.						
					13531	.	.	.	.	.		.	23971	.	.						
					29991	.	22541	.	.	.		.	28861	.	.						
					32501	14541	24561	12511	.	.		.	37941	.	.						
					33971	19531	25551	21981	.	.		06521	[illegible]	15981	-						
					43921	22531	30971	27971	.	49827		11521	59726	53974	-						
					44931	23551	53757	29991	30501	56748		20491	63686	52755	31561						
					45921	25551	61697	44881	32991	66666		26521	68635	66757	25551						
					62027	33995	74623	58715	48801	76570		57921	88511	78567	57931						
					76628	55765	78608	85646	52798	81550		45811	92037	82559	64711						
					87011	96510	92531	85621	95000	96068		53777	96037	96078	56711						
					99023	98019	99029	98030	99020	98069		99068	98059	99078	00089						

Klartexte (heute)

Hamburg: ab -3.0 i. NE %o mehrschicht. vereist. ab As-4.4 teils 4.6, %o Sc 1.9-2.2 i. W u. S ein. Quell. -4.5, %o Ac tra, Ac lent 4.1-5.3, i. NE Quadr. 1.9-4.9 mehrschicht. St, Sc, As, Ac.

Münster:

Frankfurt: ab -1.0, 0.4-4.0 %o mehrf. geschicht. Sc, Quell. 4.3 ansteig. -4.5, darin Vereis.°, SW Spur Cs-Streifen.

Paderborn: ab -1.5, davon ab -4.8, 0.4-1.5 %o Fc u. Cu, darüber %o Cb -4.5, 4.1-4.5 %o Ac, > 6.0 i. W %o C, > 2.0 Vereisung°.

Lindenberg: %o Sc, St, Sicht 10 km.

Breslau:

Ort / Kennziffer / Höhe		Madrid 353 667 m	Limoges 601	Nürnberg 04(	Paderborn 377	Frankfurt 412 111 m	Erfurt 646 320 m	Erfurt 466	Berlin 440 57 m	Lindenberg 425 122 m	Breslau 411 120 m	Litzmannstadt 557	72 H 20 E	Pilsen 666
uu G_1G_2		04 07		04 05	04 07	04 07	04 05	04 08	04 05	04 05		04 05	04 05	04 06
QQ TT	41	-		-	-	-	-	-	-	-		-	-	-
QQ TT	96	-		-	-	-	-	-	-	-		-	-	-
QQ TT	225	-		-54	-	-	-49	-	-48	-		-55	-	-
QQ TT	300	-		-44	-	.	-63	-	-49	.		-51	-	-54
QQ TT	400	-		-35	-	-	-40	-	-40	-		-39	-44	-36
QQ TT	500	[1]44-15		[1]34-23	[8]31-25	[3]32-24	[8]32-26	[4]21-16	[8]28-28	-		[0]32-16	-29	34-24
QQ TT	600	[1]41-4		[7]33-18	[8]21-27	[7]27-17	[8]29-17	[7]24-18	[9]23-28	[6]26-18		[6]30-17	-19	[9]33-17
QQ TT	700	[3]40+4		[8]32-5	[7]19-13	[7]25-9	[8]24-10	[7]22-11	[9]21-11	[8]23-11		[9]25-11	-13	[0]33-6
QQ TT	800	[4]36+6		[9]17-7	[9]17-7	[6]23-2	[9]23-4	[7]20-4	[0]21-4	[0]24-5		[9]24-4	-7	[9]27-1
QQ TT	900	[6]29+8		[0]19+0	[9]26-0	[7]21+3	[9]25+3	[8]20-12	[8]19+1	[0]24+9		[8]16-2	-1	[8]26+6
QQ	950	17		21	18	21	25	20	20	22		15	-	24
QQ T_1T_1	Boden	16+1		22+3	19+3	17+2	25+4	19+2	21+5	22+6		15+0	12	25+5
$H_a H_a H_a$	41	-		-	-	-	-	-	-	-		-	-	-
$H_a H_a H_a$	96	-		-	-	-	(1582)	-	-	-		-	-	-
$H_a H_a H_a$	225	-		1062	-	-	1046	-	1039	-		1048	-	-
$H_a H_a H_a$	300	-		877	-	-	863	-	854	-		865	(866)	872
$H_a H_a H_a$	400	-		685	-	(684)	676	-	666	-		676	671	684
$H_a H_a H_a$	500	567		529	518	527	522	521	513	-		522	519	518
$H_a H_a H_a$	600	428		396	387	395	391	389	382	384		390	389	395
$H_a H_a H_a$	700	307		279	274	279	275	274	269	270		276	275	278
$H_a H_a H_a$	800	200		175	173	177	173	172	167	168		174	174	174
$H_a H_a H_a$	900	105		83	82	84	81	80	75	76		82	83	87
$H_a H_a H_a$	1000	11.6		-0.5	-1.6	-0.4	-3.8	-4.3	-9.1	-8.1		-0.8	0.0	-4.1
$H_r H_r$	41/96	-		-	-	-	-	-	-	-		-	-	-
$H_r H_r$	96/225	-		-	-	-	(537)	-	-	-		-	-	-
$H_r H_r$	225/500	-		533	-	-	524	-	526	-		526	-	-
$H_r H_r$	500/1000	545		530	519	528	526	525	522	-		523	519	532
$P_t P_t TT U_t$ Markante Punkte		-		-	-	-	14551	-	-	-		-	-	.
		-		-	-	-	17531	-	-	-		-	-	-
		-		-	-	44803	21971	-	.	-		-	-	-
		-		-	-	51733	25921	-	-	66626		-	-	-
		-		-	-	52744	36461	-	-	65676		-	-	-
		-		10599	-	59665	49778	45814	19991	66699		21544	-	-
		-		28961	50754	45617	65628	58694	16981	67697		16561	-	-
		66021		35911	51755	66618	68608	62477	29501	74598		44821	33521	-
		73653		73538	77748	86026	75568	69606	34971	81540		77690	37991	-
		75044		85019	74607	88027	79558	75565	63608	89010		74810	55791	30581
		88095		89510	75619	95067	89018	78547	86510	95058		84519	94512	94077
		95019		94030	98059	99058	96069	96049	98059	98059		98029	99009	95079

Ort / Kennziffer / Höhe		Lemberg 571 309 m	Krakau 501 215 m	Wien 50X	Wien 501 157 m	Klagenfurt 502 454 m	München 494 526 m	bei Friedrichshafen 406 m 588	Sète 224	Marseille 231 0 m	Mailand 501 119 m	Venedig 512 13 m
uu G_1G_2			04 05	04 07	04 05	04 05	04 07	04 05			04 05	04 05
QQ TT	41		-	-	-	-	-	-			-	-
QQ TT	96		-	-	-	-	-	-			-	-
QQ TT	225		-60	-	-	-61	-	-			-61	-58
QQ TT	300		-52	-	-50	-49	-	-48			-48	-49
QQ TT	400		[7]-40	-	-34	-33	-34	-33			-32	-31
QQ TT	500		[8]30-26	-	[5]39-19	[6]37-21	[7]36-22	[7]39-21			[6]41-19	[7]40-20
QQ TT	600		[8]27-17	[8]32-15	[6]32-13	[7]32-13	[8]34-12	[7]36-12			[6]35-10	19-11
QQ TT	700		[0]17-9	[0]31-7	[5]31-4	[6]29-6	[9]33-6	[0]32-7			[8]35-4	[9]34-3
QQ TT	800		[9]17-7	[9]37+0	[6]26+0	[7]24-2	[9]32+2	[0]39+0			[7]36+0	24-1
QQ TT	900		[8]26-1	[8]27+5	[7]21+3	[0]16-2	29+6	[0]29+4			[8]23+3	[9]10+2
QQ	950		15	23	28	-	-	-			20	-
QQ T_1T_1	Boden		12-2	18+1	15+0	14-3	17+5	30+5			11-1	11+1
$H_a H_a H_a$	41		-	-	-	-	-	-			-	-
$H_a H_a H_a$	96		-	-	-	-	-	-			-	(1616)
$H_a H_a H_a$	225		1050	-	(1067)	1070	-	(1070)			1080	1076
$H_a H_a H_a$	300		870	-	887	890	-	887			899	896
$H_a H_a H_a$	400		683	-	697	698	694	695			706	703
$H_a H_a H_a$	500		529	(534)	539	540	537	538			547	545
$H_a H_a H_a$	600		397	401	405	406	403	403			412	410
$H_a H_a H_a$	700		282	285	287	289	286	286			294	292
$H_a H_a H_a$	800		180	182	183	186	182	183			189	188
$H_a H_a H_a$	900		89	88	90	94	88	90			96	95
$H_a H_a H_a$	1000		6.0	3.6	6.2	11.0	2.8	5.2			12.6	11.6
$H_r H_r$	41/96		-	-	-	-	-	-			-	-
$H_r H_r$	96/225		-	-	-	-	-	-			-	539
$H_r H_r$	225/500		521	-	(518)	529	-	(532)			533	531
$H_r H_r$	500/1000		523	(530)	533	529	534	532			535	534
$P_t P_t TT U_t$ Markante Punkte			-	-	-	-	-	-			-	13331
			-	-	-	-	-	-			-	15981
			30551	-	-	-	-	-			-	25561
			33991	-	25581	-	-	-			-	42791
			39951	-	39461	-	-	-			-	55571
			45827	-	56676	-	-	-			22621	77561
			72580	53710	68555	21121	40841	25591			65740	78501
			78589	71550	79925	27551	46976	32961			[illegible]	85605
			82558	81011	82046	58646	61620	46754			75540	87588
			85558	85840	86026	89009	85058	63647			86014	92034
			94037	94016	95077	92520	87649	65610			95048	98051
			98039	99069	99048	95048	94078	94069			00019	01020

Klartexte (heute)

München: 1.3 %o aufgelockt. St. bes. i. N. 2.6-6.5 8/10 St. aufgelockt. quell. anwachs. dünn. As, gegen W verdicht.

Wien: 2.2-1.4, 1.4-3.4 Sc, St 1.4-1.6, ab 2.8 %o mehrf. geschicht., ab 3.4 %o As-Ci, Darin 3.4 Eisansatz. Bb 1.2 k/6/7. Regen u. Schnee

Paris:

Wetterlage von heute morgen: Montag, den 4 Dezember 1944.



Wetterübersicht Montag, den 4. Dezember 1944.

Das Höhentief nordostwärts Island zusammen mit seinem Ausläufer nach Südskandinavien und der Ostsee ist von einer sehr ausgeprägten 700 bis 1400 km breiten Starkwindzone der Höhenströmung vom Nordatlantik über Großbritannien, Nordfrankreich, Rhein, Sauerland nach Baltikum, Finnland und Nordskandinavien umgeben und kennzeichnet damit die bestimmende zyklonale Steuerung. Die Bedeutung des Azoren- und des Russlandhochs als Steuerungszentren tritt dagegen zur Zeit wesentlich zurück. Dem Höhentief und seinem Ausläufer entspricht in der Temperaturverteilung eine ausgedehnte Kaltluftmasse, dem Starkwindfeld der Höhenströmung eine nur mäßige, scharf ausgeprägte Frontalzone.

Während die Okklusion bzw. Kaltfront im Osten der Frontalzone parallel läuft, mit dieser langsam ostwärts zieht und nur über dem Baltikum eine wellenförmige Deformation auftritt, bildeten die Bodenfronten eines Sturmtiefs mit der Grundrichtung der atlantisch-mitteleuropäischen Frontalzone wesentlich stärkere Winkel.

Bei dem stark zyklonalen Charakter der Wetterlage über Mitteleuropa und dem sehr raschen Tempo des Wetterablaufes folgte in Mitteleuropa ohne Pause oder gar Zwischenhoch - Aufheiterung den zahlreichen Regen- und Graupelschauern in der mächtigen Kaltmasse hinter der osteuropäischen Kaltfront ein bis über 300 km verbreiteter Niederschlag aus der von Westen aufgleitenden subtropischen Meeresluft. Die Temperaturunterschiede bleiben dabei meist unter 8°C. Auf die mit etwa 60 km/h wandernde Warmfront folgt die Kaltfront mit etwa 90 km/h. Da der Massengegensatz zu der nachfolgenden milden Meeresluft verhältnismäßig gering ist und schon die Warmluft oberhalb einer Bodenstörungsschicht feuchtlabil geschichtet ist, sind die Wettererscheinungen und die Druckänderungen beim Kaltfrontdurchgang z.T. wenig markant.

Höhentief und Kaltluftvorrat über dem Nordmeer lassen eine Fortdauer der Westwetterlage erwarten, wobei Teile der Kaltluft als regenschlossene Kaltluftropfen teilweise auch nach Mitteleuropa gelangen können. Auch der verbreitete Druckfall in 12 km Höhe deutet auf eine Verstärkung der nördlichen Kaltluft.

gez. Siegel
Zentrale Wetterberatungsgruppe.

 Montag den *4. Dezember* 19

Ausland – Bodenstationen: Küstenorte ○	Höhe m	JJJ	Gestern 14 Uhr CC	wwVhN	DDFWN	PPPTT	UC app	Gestern 19 Uhr CC	wwVhN	DDFWN	PPPTT	UC app	RR
Vardö ○	12	004											
Ingöy ○	4	005											
Tromsö ○	102	008	24	02972	51406	88705	69304						
Bodö ○	17	010											
Nordöyan ○	37	014	30	85758	20518	89004	60304	02	20754	20468	89903	90305	02314
Kraknes ○	41	021						40	04883	48103	86502	00803	03481
Utsira ○	56	028	34	25953	13484	91804	93904						
Lister ○	9	030	30	0139x	78183	93703	90705	00	0290x	08530	90800	90510	42xxx
Ferder ○	9	036						32	03734	00088	34803	90840	07471
Aarhus ○	47	180	86	02844	20435	97204	83840	50	01753	18513	93403	90815	00370
Kopenhagen ○	1	181	5x	02747	20427	00204	8x807	50	02854	20525	96904	90840	01280
Skagen ○	3	182						5x	03748	20228	90503	9x808	00271
Biarritz	29	202											
Lyon	198	210											
Paris/Le Brg.	46	215											
Brest	75	220											
Le Havre ○	119	230											
Marseille	12	231											
Nanzig	236	237											
Châteauroux	153	252											
La Coubre ○	6	269											
Helder ○	6	291	81	05745	23386	05508	73915	5x	61435	55868	93609	0x132	-
Vlissingen ○	1	292											
De Bilt	12	293						57	62428	18468	97809	01835	-
Genua ○	2	305	50	02765	00025	14912	80805	50	05756	00026	15911	90201	00140
Venedig ○	10	312	00	05690	00040	16208	80807	04	05590	28101	17505	99204	00150
Zara ○	12	315											
Rom ○	3	322											
Brindisi ○	16	331											
Cagliari ○	35	338											
Syrakus ○	15	655											
Madrid	667	353	0x	05790	04313	xxx14	11907						
Almeria ○	65	355	54	02953	10414	24317	53813						
Mahon	40	357	8x	02757	28117	23315	8x807	80	02753	00014	23511	80300	00160
Barcelona ○	42	358	20	02664	04125	24313	70806	50	02865	00066	25040	98403	00180
La Coruña ○	57	362						50	57254	03315	31411	82300	00470
Lissabon	227	384											
Funchal ○	110	395											
Pt. Delgada ○	22	396											
Horta ○	66	398											
Teneriffa ○	37	400	80	02857	32214	31121	50401	83	02845	32315	19720	50702	00285
V. Cisneros	5	404						00	058x0	32414	15819	88902	00280
Pinsk	137	569											
Kauen	83	466											
Riga	2	470											
Dorpat	8	476											
Helsinki	15	481											
Vaasa	9	483											
Kuopio	233	484											
Rovaniemi	80	607											
Budapest	130	541	42	22535	26168	11705	0x007	50	05655	00025	18304	80300	-
Bukarest	92	576											
Klausenburg	374	590											
Belgrad	138	701											
Sofia	538	720											
Athen	239	730											
Canea (Kreta)	63	757						80	03858	30588	143xx	x0323	·
Tunis	10	080											
Orel	191	841											
Dno	71	858											
Minsk	211	887											
Smolensk	234	889											
Kiew	185	957											
Dnjepropetrowsk	62	968											
Odessa	50	975											
Mariupol	40	981											
Sewastopol	8	988											

Ausland – Bodenstationen	Heute 2 Uhr CC	wwVhN	DDFWN	PPPTT	UC app	Heute 8 Uhr CC	wwVhN	DDFWN	PPPTT	UC app	RR
Vardö											
Ingöy											
Tromsö						51	02964	14216	95904	33429	00305
Bodö	50	01862	10402	91303	50004	54	02863	10545	92603	66205	00025
Nordöyan						80	02875	13525	39003	90300	00383
Kraknes	50	01883	13203	90501	xx802	10	01991	10203	86301	81301	00391
Utsira											
Lister											
Ferder	68	03748	32268	95902	0x820	5x	03848	00068	84402	8x9x2	95381
Aarhus	5x	03848	18328	85803	9x816	53	21744	30367	85403	9x404	99241
Kopenhagen	5x	03745	16528	88304	8x822	5x	03845	06468	84003	9x605	97180
Skagen						25	02742	36115	85702	80300	97173
Biarritz											
Lyon											
Paris/Le Brg.											
Brest											
Le Havre											
Marseille											
Nanzig											
Châteauroux											
La Coubre											
Helder	50	01752	57963	93109	70903	86	25745	57925	92218	70404	·
Vlissingen											
De Bilt	5x	05745	22468	95703	7x705	50	02725	26525	95705	80804	
Genua	50	05765	20125	16409	90901	50	05475	00017	14505	80307	·
Venedig	5x	05568	26208	16904	0x704	52	05654	12127	13603	9x811	00050
Zara											
Rom											
Brindisi											
Cagliari											
Syrakus											
Madrid	00	00190	08210	27004	93601	04	04490	04214	28002	08102	00030
Almeria	00	00880	02200	25410	80300	50	02863	04125	25409	42301	00080
Mahon						80	01853	30114	23110	82400	00080
Barcelona						04	04690	26203	23408	67403	00150
La Coruña	60	02757	00057	xxx10	80801	40	02754	00017	29808	90300	97170
Lissabon											
Funchal											
Pt. Delgada											
Horta											
Teneriffa											
V. Cisneros						04	01790	04312	17116	80403	00370
Pinsk											
Kauen											
Riga											
Dorpat											
Helsinki											
Vaasa											
Kuopio											
Rovaniemi											
Budapest						00	45209	18249	10000	00811	
Bukarest											
Klausenburg											
Belgrad											
Sofia											
Athen											
Canea (Kreta)											
Tunis											
Orel											
Dno											
Minsk											
Smolensk											
Kiew											
Dnjepropetrowsk											
Odessa											
Mariupol											
Sewastopol											

Bergstationen:	Höhe m	JJJ	Gestern 14 Uhr CC	wwVhN	DDFWN	PPPTT	UC app	Gestern 19 Uhr CC	wwVhN	DDFWN	PPPTT	UC app	RRTTE	Heute 2 Uhr CC	wwVhN	DDFWN	PPPTT	UC app	Heute 8 Uhr CC	wwVhN	DDFWN	PPPTT	UC app	RRTTE
Mussaila	2926	726																						
Lomnitzer Spitze	2640	685	xx	771x9	26579	28959	0x707	04	01952	24972	26063	50200	09529	04	01962	24503	24953	62709						
Faneraken	2072	024																						
Mt. Ventoux	1900	248																						
Puy de Dôme	1467	246																						
Izana	2367	401						00	019x0	00010	xxx04	30601	00061											

Höhenwinde (dd vv)

uu = Datum GG = Uhrzeit (DGZ.) dd = Windrichtung (N = 36) vv = Windgeschwindigkeit in km/Std

Ort	Hamburg	Bra-Vandshude	Nesr	Berlin	Wien	Venedig	Berlin	Emden	Mailand	Kristiansand	Venedig	Bergen	Drontheim	Würzburg	Hamstholm
uuGG	03 15	03 14	03 16	03 17	03 17	03 16	24 06	04 05	04 05	04 05	04 05	04 05	04 05	09 05	04 05
20.0 km															
24.0 ..															
16.0 ..						15.3 33 110									15.0 28 40
13.0 ..		12.5 32 82		12.6 31 50	29 70	32 120	12.8 29 60					26 40			29 50
11.0 ..	31 110	30 102	11.3 25 50	31 70	27 60	32 120	28 80	10.5 30 130		-	33 150	29 50			28 50
9.0 ..	33 110	30 120	35 50	31 110	25 90	33 120	29 90	30 100	31 80	8.2 28 40	32 130	25 50		27 140	29 40
7.0 ..	30 110	30 110	26 50	31 120	25 90	33 120	26 100	29 100	36 81	26 50	34 110	25 40	12 10	27 120	29 30
5.3 ..	27 70	29 90	26 50	5.7 32 40	26 70	32 90	27 103	29 90	31 90	26 30	31 90	26 40	13 20	27 150	29 30
4.0 ..	26 70	27 50	26 60	27 90	27 70	31 60	27 100	29 80	30 70	27 20	30 80	4.3 29 40	16 30	22 130	29 20
3.0 ..	27 90	27 50	26 60	26 50	28 80	32 40	28 30	30 80	30 50	25 40	29 60	3.3 29 45	17 20	28 190	29 05
2.0 ..	27 60	27 60	26 60	27 50	28 70	27 30	28 80	30 70	29 40	26 40	28 40	19 40	19 30	27 80	27 05
1.3 ..	26 50	-	25 50	26 80	29 50	06 30	28 90	30 80	27 30	13 90	34 30	19 40	18 50	26 70	14 05
0.8 ..	26 50	25 50	24 50	26 80	34 40	04 20	26 90	29 90	27 10	08 20	32 20	20 40	18 30	25 60	11 05
0.3 ..	0.0 32 20	0.0 25 35	22 20	24 50	33 40	35 40	24 60	28 00	29 10	05 30	15 40	21 40	14 20	0.8 25 60	11 05

Ort	Gerdauen	Krakau	Nürnberg	Goltenhofen	Swinemünde	bei Friedrichshafen	Pilsen	Erfurt	Bergen	
uuGG	03 17	03 17	03 18	03 16	03 16	03 17	03 17	03 17		03 17
7.0 km		24 90		21 50	28 100	4.0 [illegible] 160	29 90	5.3 30 150	31 90	
5.3 ..	22 50	24 70	26 140	25 50	27 50	31 100	29 90	4.2 30 110	27 30	
4.0 ..	23 30	25 80	26 130	24 40	27 40	31 80	28 80	3.7 30 80	25 10	14.3 27 10
3.0 ..	23 30	27 70	26 120	24 40	26 50	28 80	28 70	28 70	25 10	13.0 28 60
2.0 ..	25 30	27 50	25 100	25 50	25 60	26 70	27 70	27 60	29 10	11.0 29 50
0.8 ..	24 30	29 40	23 80	24 40	25 50	2+ 60	27 40	32 50	23 20	9.0 24 90

Ort	Klagenfurt	Krakau	bei Friedrichshafen	Bra-Vandshude	Gerdauen	Litzmannstadt	Erfurt	Pilsen	Leeuwarden	Bodö
uuGG	04 05	04 05	04 05	04 05	04 05	04 05	04 05	04 06	04 04	04 05
7.0 km	4.3 34 40	4.0 34 90	4.0 28 120	10.7 24 40		25 110	6.3 23 140	28 130	7.0 30 30	
5.3 ..	33 70	26 60	29 140	4.0 32 50	24 50	34 90	25 170	28 130	30 40	16 50
4.0 ..	31 50	24 90	27 130	5.3 27 30	24 50	23 80	27 150	27 140	30 80	16 40
3.0 ..	28 50	25 70	26 110	33 30	26 60	22 80	29 140	27 140	30 80	16 40
2.0 ..	26 20	26 20	26 80	35 20	09 80	22 90	29 80	27 80	29 80	17 60
0.8 ..	C	21 50	22 40	12 20	12 30	24 80	27 50	25 90	28 90	26 20

Wolkenmessungen

C = Wolkenart
vv = km/std.
dd = Zugr. 36 = N

Ort	
uuGG	
Cu. Höhe	
dd vv	
Ort	
uuGG	
Cu. Höhe	
dd vv	
Ort	
uuGG	
Cu. Höhe	
dd vv	

Piloten Vortag Piloten heute

Täglicher Wetterbericht

des Deutschen Reichswetterdienstes
Herausgegeben von der Deutschen Seewarte
Verlagsort Hamburg

...gang: 69 Nr. 340 — Dienstag, den 5. Dezember 1944
...e 1

Erläuterung: Die Beobachtungen sind sämtlich in der Form der 1935 in Warschau beschlossenen Einheitsschlüssel wiedergegeben. Kurze Erläuterungen zu den einzelnen Ziffern werden zu Beginn jedes Vierteljahres beigegeben. Ausführlich finden sie sich in „Anweisung zur Verzifferung von Wettermeldungen", herausgegeben vom Reichsluftfahrtministerium. Alle Zeitangaben in DGZ.

Deutschland			Gestern 14 Uhr					Gestern 19 Uhr						Heute 2 Uhr					Heute 8 Uhr					
...stationen: ...warte ○	Höhe m	JJJ	CC	wwVhN	DDFWN	PPPTi	UCapp	CC	wwVhN	DDFWN	PPPTT	UCapp	RR TxTn/SVg E	CC	wwVhN	DDFWN	PPPTT	UCapp	CC	wwVhN	DDFWN	PPPTT	UCapp	RR TxTn/SVg E
...burg Fu.	18	403	5x	62735	22667	90304	9x204	8x	84558	22668	92404	0x308	08061	80	01763	22623	94503	80903	8x	05735	20687	95703	9x202	04031
...burg/Fgh.	41	400	57	21794	46321	87403	96200												8x	02735	18387	91003	8x201	03021
	28	460	5x	62735	23328	88803	4x204	5x	64648	20368	89604	9x204	96051	53	05554	20626	92004	9x203	8x	81638	18588	93302	0x203	08021
...münde ○	1	406	54	03835	57568	88005	7x214	5x	58745	18228	89904	0x701	02471	50	22745	20568	92403	8x308	40	01844	20524	94703	80307	01284
...na ○	1	464	5x	83843	38568	81805	7x345	54	01753	36504	89704	80307	00130	52	62735	57568	90404	0x300	5x	03748	20668	93304	8x310	02471
...derland	16	461	36	35744	30286	87005	93901	30	25644	59685	88607	80208	91071	30	82645	24686	90204	20203	30	25745	22485	90505	80402	03031
...land ○	50	465	80	02795	26766	08607	83003	8x	81746	59888	91007	7x308	03571	80	25844	55784	92526	80102	8x	84746	24588	92805	9x102	95504
...um ○	6	401	8x	15737	57687	91207	8x203	80	25744	57784	94507	80312	01370	86	02784	57695	95407	83300	9x	82648	55648	95003	0x200	02361
...en	4	442	86	05745	32586	94006	90404	80	01754	22684	94506	80207	02071	80	35754	22584	96604	80103	8x	02757	22527	96504	9x201	93031
...horn	22	402						80	25846	28586	98306	70309	01081	00	00890	24300	98900	80300	50	02846	24416	98704	80801	00030
...nold	178	187	8x	03846	55588	96305	8x303	5x	14748	59488	99105	8x310	-						5x	03757	55528	02304	8x202	93031
...nover	51	421	8x	25135	24587	93205	9x204	8x	03755	57588	96205	9x240	04081	50	01764	24414	98005	80301	54	05643	22426	99105	81303	00030
...deburg	45	408	8x	25755	57427	88406	8x207	8x	81648	22588	92204	9x294	02971	5x	05657	22527	99003	8x204	5x	05657	20427	00203	8x304	97031
...n	123	437												07	01890	20403	02403	80102	6x	25635	51728	02953	0x401	-
	48	436	80	02755	26396	00208	80405							50	01773	24313	03405	90300	50	02754	24314	03x04	80302	-
...chen	202	407																						
	265	049	50	02855	57565	03307	70404	40	01753	20483	0x305	80405	02100	50	01751	22301	06503	80201	5x	01754	20524	07903	80102	00020
...sel	289	351						8x	05636	57688	00304	8x213	05061	80	81437	18587	01702	90xxx	5x	05645	20428	03003	0x202	93021
...furt/M.	111	412	26	22653	57664	00208	70603	50	01753	24423	04805	70311	01401	04	01790	23302	05302	90201	54	05763	18404	07802	80205	-
...brücken	189	441	52	62755	26268	05506	8x203	50	02754	28434	07817	70305	01xx1	5x	03757	24228	07504	8xx01						
...berg	315	426	9x	02847	24387	00207	8x707	60	05743	30283	05902	90208	03081	03	01790	48120	06202	90702	50	05754	24204	08202	00308	00013
...enbad	598	516																						
...burg	151	219																						
...lingen	427	443	52	62746	22588	03406	8x707	56	02853	24387	07903	83208	06081	5x	22745	20288	07802	0x403	50	02855	20365	09102	80013	03011
...richshf.	400	444	5x	64548	26468	07715	9x204	50	02852	18265	10606	8x013	13101	5x	62758	20428	08006	8x902	5x	64648	20328	11504	9x208	04131
...chen	528	414	9x	26747	55687	05703	9x202	5x	05538	24588	08762	8x314	07091	6x	92438	32238	08500	0x604	8x	02754	24375	09801	9x207	06501
...bruck	573	507	6x	64428	04168	06904	9x200	xx	67409	14249	99501	9x216	13006	5x	67348	00028	09101	9x702	6x	71438	12268	10704	9x213	07006
...münde ○	3	465	6x	63638	55468	85204	8x107	5x	02757	22367	90704	9x140	01371	50	02756	22426	93204	00305	57	02755	20525	95703	90307	91270
...n	1	404	8x	84635	55588	87505	9x208	5x	05647	22322	92804	9x315	03061	8x	81646	20588	94105	8x306	5x	32744	20585	98104	8x314	01031
...w	70	450	5x	03846	26388	89304	9x116	8x	81738	26588	92404	9x314	01051						5x	05747	22328	96903	9x203	93021
...e	48	440	8x	81746	55688	90406	8x304	5x	03754	55588	94105	8x311	91071						50	05655	18525	99503	80306	08030
...udlitz	131	449	44	02734	22526	94605	9x000	5x	05653	22528	98004	8x213	97061	54	05774	20625	00803	8x101	5x	05667	48427	02403	8x204	00020
...t	320	646						54	02753	55584	-	-	-	50	01763	22413	02701	9302x	5x	02757	18517	03703	8x303	00011
...ten	230	410	80	25855	57585	94706	80402	50	02764	22524	98104	80314	01071	5x	05755	22467	01x04	7x000	50	02767	20427	02003	7x208	94051
...n	449	458	36	02849	22566	-	-	50	02754	20484	01502	90012	03061	51	45668	22428	03601	9x300						
	363	669	84	81895	55726	98105	70201	5x	62648	24688	00803	8x214	91061	90	05694	22624	04002	80209	50	05664	22644	06601	80309	0101x
...weis	408	670	84	03855	24388	11105	7x404	5x	64748	32288	03404	8x211	05081	50	02855	24225	05501	80702	87	27757	22388	08002	8x411	93503
...itz	263	676	27	05745	20267	99406	8x501	5x	05755	20327	01203	80405	02061	70	05655	10125	05201	90208	50	05755	10125	07001	90103	01503
...au	302	865	62	64755	24268	04705	8x307											-						
...burg	434	508	02	64538	22498	07304	9x203	5x	62548	26468	07306	8x205	17102	02	68438	12368	08400	0x209	02	52338	14178	11300	0x208	08017
	157	501	52	02854	22527	01309	63204	5x	03865	24528	02907	6x209	87090	00	01790	24503	05909	65802	54	05654	24427	08304	7x210	00030
	334	505	50	05667	00027	14701	80505	50	056x3	30233	06102	80205	00070	00	47390	00000	80955	00300	57	05664	28378	09200	0x305	00553
...enfurt	449	502	51	05564	00046	06403	70411	57	32453	00064	0760x	90701	97054	xx	46209	00049	09650	0x300	5x	75332	00048	11100	0x401	00514
...nwalde ○	7	429	6x	51558	16348	84405	90602	6x	03558	20358	88704	9x313	01251						6x	03568	22558	95104	9x310	02461
...ig	15	405	5x	05647	16477	86704	0x706	5x	68535	20168	86704	9x200	04051						5x	05544	18387	95404	8x208	96021
...gsberg	20	422	6x	62662	14668	90002	9x408	6x	05646	14528	89303	8x704	02031	5x	03755	93568	93003	8x209	57	22744	18228	96403	8x305	11021
...el ○	3	447																						
	47	551	6x	12834	18427	01005	9x704	50	25764	12485	91404	80207	95061	5x	62538	20328	95504	0x304	5x	22743	22468	98603	9x211	01021
	99	552	5x	02837	20667	90105	8x902	5x	62636	24466	92704	0x314	03061	5x	22637	20668	95904	9x105	5x	05746	22427	99803	9x311	01030
...berg/Schl.	148	420	54	02745	22465	97806	86705	5x	02747	24387	95304	9x312	05061	5x	02747	22x87	98704	8x406	50	02766	20226	01202	8x307	01021
...lau	117	411	57	02855	22567	94107	76401	5x	02867	20487	96305	7x307	95080	92	03855	20468	00204	8x406	87	27854	20487	03003	7x309	92021
...itz	255	454	52	22655	22668	96604	9x805	02	22690	22467	98704	9x305	05051	9x	62658	24568	02703	9x207	50	05664	22464	05101	90309	07011
...chau	107	556																	57	61634	20365	-	-	-
...ystok	135	555																						
...annstadt	176	557	5x	22734	18567	93604	90605	50	01743	18583	95404	90204	03051	54	62644	20588	98703	9xx05	5x	05744	22568	01902	9x311	03021
...in	203	559																						
...au	216	561						5x	02755	22467	99704	7x216	02061	57	02754	22265	02x03	80210	5x	22556	24168	05503	9x210	02021
...berg	330	571																						

...stationen:	Höhe m	JJJ	CC	wwVhN	DDFWN	PPPT-T	UCapp	CC	wwVhN	DDFWN	PPPTT	UCapp	RRTTE	CC	wwVhN	DDFWN	PPPTT	UCapp	CC	wwVhN	DDFWN	PPPTT	UCapp	RRTTE
...nblick	3106	503	xx	77409	24379	82459	9x503							01	42838	34478	81762	8x201	xx	46009	30329	81163	8x407	93649
...spitze	2962	416	xx	46409	24749	49459	0x802	xx	77009	64979	93763	9x302	41579	xx	77009	28779	93764	0x705	xx	77009	28479	94763	0x202	16639
...Kogel	2397	506	xx	77009	64749	47456	3x706	xx	77009	59779	46668	0x905	94559						xx	77409	30579	48759	0x005	05599
...eekoppe	1602	426	xx	77009	53979	43054	0x702	xx	77409	55879	44559	0x104	05539	xx	77409	57879	16806	0xx02	xx	77409	55679	49757	0x307	9957x
...rkogel	1577	862																	xx	35654	16128	10102	9x304	02011
...berg/Sch.	1493	427	xx	77009	Sturm 44 55979	37264	0x409	xx	77009	Sturm 40 55949	39352	0x902	19019	xx	77009	57979	38053	0x803	xx	46109	24779	40354	0x308	12559
...öckl	1446	511	xx	75009	65829	40451	8x712	60	02844	28339	42654	80203	00049	00	00890	28300	44555	90300	xx	46009	30349	73455	0x402	-
...izer	1214	519	xx	46209	22579	61052	0x501	xx	77209	24679	62453	0x309	99017	5x	05518	24548	64454	0x704						
...telberg	1213	419	8x	94606	59986	56651	0x201	xx	49009	59849	59053	0x206	02518	xx	46009	59749	61353	00104	xx	46009	57749	62954	0x303	00558
...grinde	1166	561	xx	46109	53769	69900	0x907	xx	77009	57649	73452	0x203	04038	xx	46109	20379	72551	0x802	xx	46109	18349	79453	0x303	16539
...cken	1141	418	xx	48009	57989	02153	0x206	xx	78009	57839	-	-	-	xx	46209	57979	66953	0x006	xx	46009	56949	67453	0x300	06549
...erkuppe	923	423						xx	46009	24549	94351	0x344	09020	xx	47009	24xxx	94652	0x201	xx	46009	22579	-	-	-
...berg	915	445	xx	46409	57939	04951	0x209	xx	46409	59979	90051	0x305	03519	x4	46409	57979	91552	0x301						
...r Asten	840	417						8x	83637	57727	00351	0x206	07017											
...berg/Ts.	801	424	xx	49409	59889	04401	0x300	60	86643	26643	09250	00308	06054	xx	46009	24429	09751	0x202	xx	48009	22549	40752	0x304	00524
...d	678	397	94	26744	27885	23082	09401	84	14790	55984	25202	9x208	01050	xx	77609	24449	25100	0x901	5x	05606	22676	24100	0x205	-

Berichtigungen

Nachtrag vom Montag d. 4. Dez. 02 Uhr
... 02854 23186 45414 76108 00190

Sämtliche Karten des Tägl
weiteres nach der von der
gezeichnet. Erlaß RLM.

Wetterlage von gestern: Montag 4 Dez. 1944.

14 Uhr

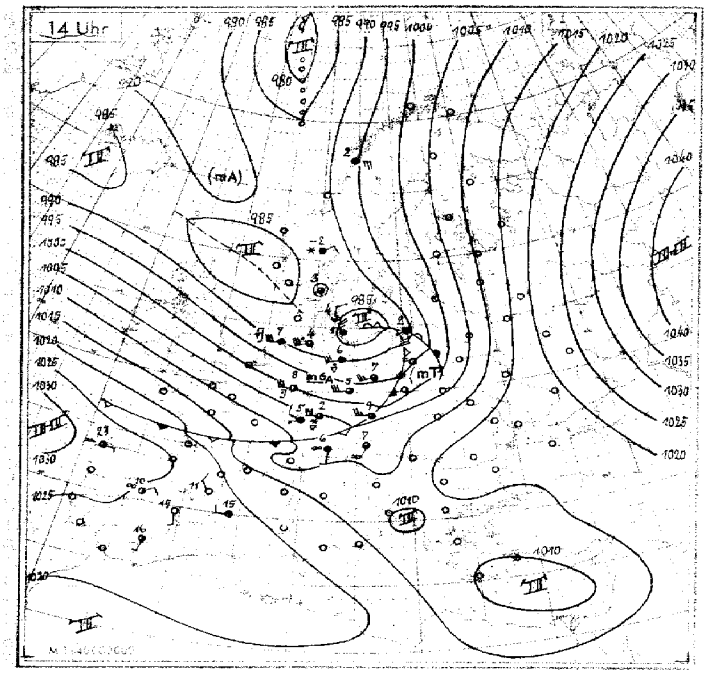

19 Uhr

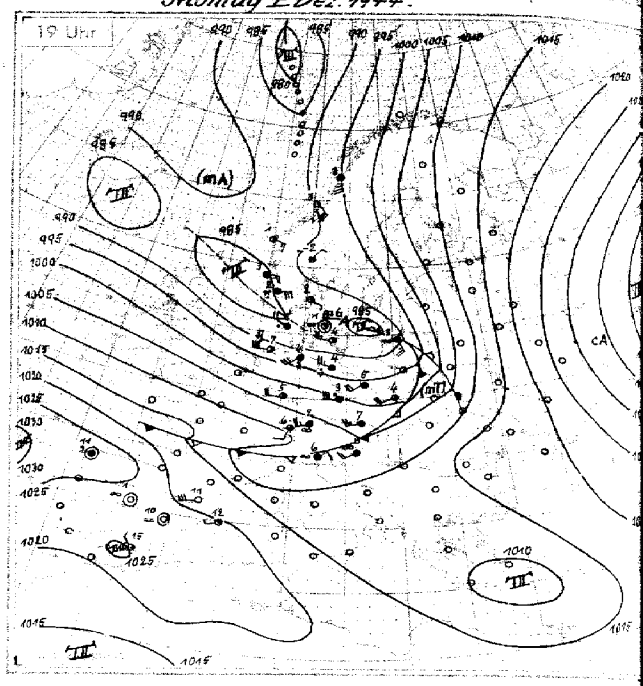

Wetterlage von heute früh: Dienstag, 5. Dezember 1944.

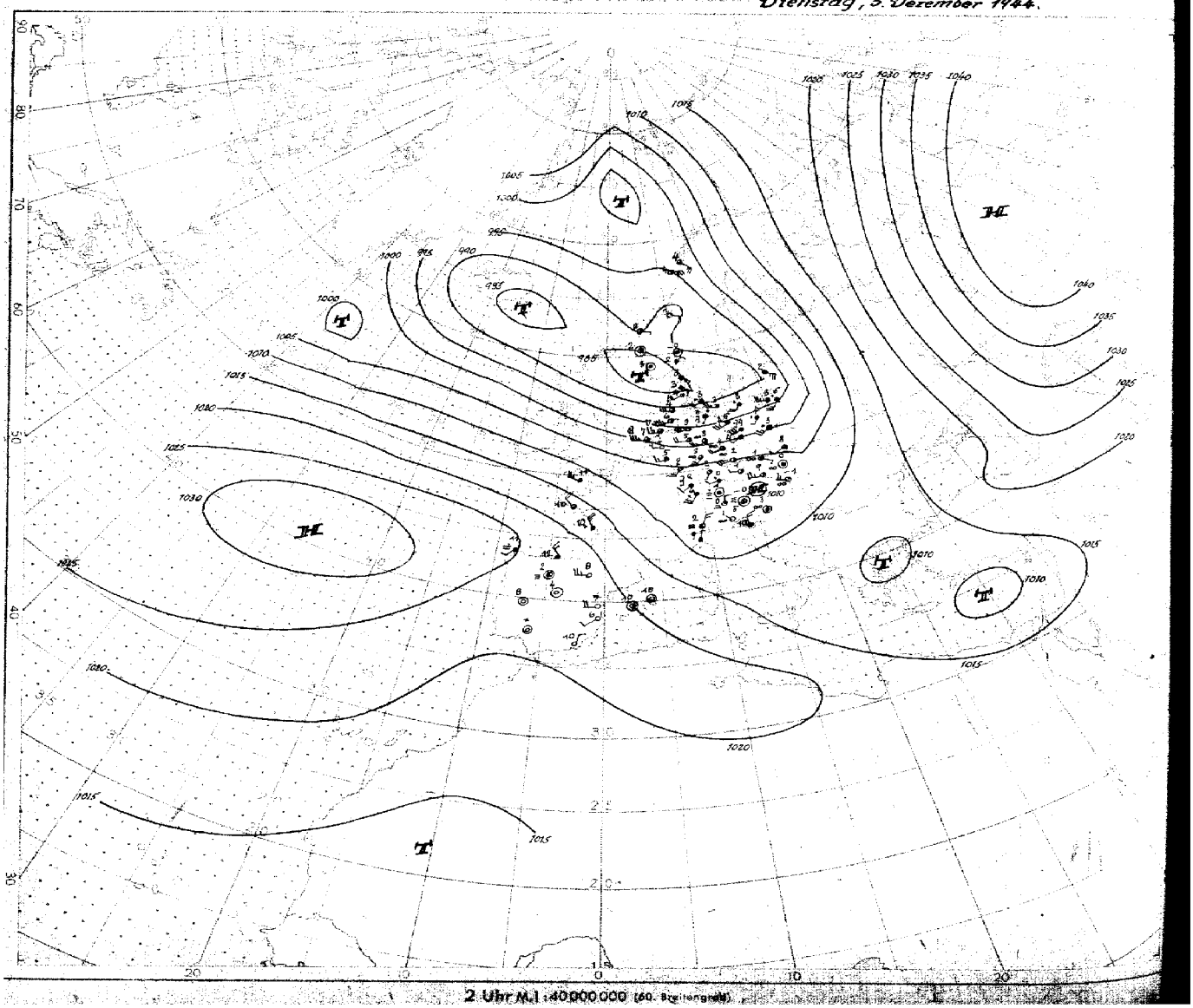

2 Uhr M.J. 40000000 (60. Breitengrad)

Nr. 342

Höhen-Aufstiege

1. Teil

... den ... 1944

Seite 5

Schlüssel: Kenngruppe: I I I G G $H_e H_e E_a T_t T_t$ / $Q Q_1 Q_2 Q_3 E_a$ $s_1 s_2 s_3$ G G / C L L L L g g 9 G G — $Ha_0 Ha_1 Ha_2 Hr_1 Hr_2$ $Hr_3 Hr_4 Hr_5 Hr_6$

Hauptisobarenflächen: $Ha_1 Ha_2 T_a T_a U_a$ ...

Markante Punkte: $P_1 P_1 T T U_1$ $P_1 P_1 T T U_1$ ...

Pseudopot. Temperatur: $9 Q_1 Q_2 Q_3 Q_4$ $Q_1 Q_2 Q_3 Q_4 Q_5$ ... I I I $P_1 P_1$

	Ort / Kennziffer / Höhe	Tromsö 008 103 m	Bodö 010	Bergen 022 66 m	Kjeller 041	Kristiansand 032 30 m	Hanstholm 185 27 m	Blaavandshuk 184	Winkaia 472	Schmak 356	Nexö 226	Gardauen 317	Gotenhafen 550	Swinemünde 455	Hamburg 403 12 m	Helgoland 405 42 m	Emden 154 1 m	Helder 191	Gaurain 598
	gg $G_s G_s$		04 17		04 17		04 17	04 14	04 16		04 16	04 15		04 14	04 15	04 11	04 13	04 13	04 ..
UU TT	41		-		-		-	-	-		-	-			-	.	-	-	-
UU TT	96		-		-		-	-57	-		-	-				-48	-	-	-
UU TT	225		-52		-50		-51	-54	-53		-42	-55		-51	-	-47	-	-55	-
UU TT	300		-51		-57		-52	-57	-52		-46	-54		13 -51	-	-49	-47	-51	-
UU TT	400		-51		-45		-44	-48	-43		9 -41	8 -45		-43	-	-38	-38	-42	-31
UU TT	500		6 14-38		5 19-34		2 21-32	6 15-37	-31		4 26-29	2 23-17		23-31	4 19-34	-31	-26	-24	-20
UU TT	600		7 13-27		4 15-25		6 19-22	4 17-24	-21		2 13-20	9 25-19		20-20	6 21-21	8 23-21	-19	-19	-14
UU TT	700		8 11-19		4 13-16		17-15	7 13-17	-13		6 22-12	3 24-11		17-13	18-13	7 22-12	-12	-9	-8
UU TT	800		9 10-12		13-9		-9	5 19-7	4 -9		6 22-5	3 23-4		-7	8 20-5	-6	-5	-2	-2
UU TT	900		7 10-4		4 16-5		-4	8 15-1	2 -4		6 19+0	8 24-2		8 16-2	6 19+0	-1	+0	-2	+3
UU	950		11		11		-	16	-		13	14		18	17	-	-	-	-
UU TT	Boden		8-3		11-1		14-1	20+2	13-0		15+4	10+1		16+3	19+3	22+4	19+4	21+4	11+7
$H_1 H_2 H_3$	41		-		-		-	-	-		-	-		-	-	(2126)	-	-	-
$H_4 H_5 H_6$	96		-		-		(1567)	1541	-		(1579)	-		-		1564	-	-	-
$H_7 H_8 H_9$	225		1014		1016		1018	1010	1026		1034	1041		1039	-	1034	-	1050	-
$H_{10} H_{11} H_{12}$	300		831		837		840	839	844		849	857		847	-	850	858	876	-
$H_{13} H_{14} H_{15}$	400		649		652		654	650	658		661	669		660	-	660	664	683	704
$H_{16} H_{17} H_{18}$	500		503		503		504	502	507		509	516		509	(510)	528	515	527	549
$H_{19} H_{20} H_{21}$	600		377		375		375	373	377		369	385		380	382	378	385	391	412
$H_{22} H_{23} H_{24}$	700		267		264		263	263	264		261	270		265	267	268	270	277	293
$H_{25} H_{26} H_{27}$	800		168		164		162	163	163		155	165		165	167	163	169	175	190
$H_{28} H_{29} H_{30}$	900		79		74		72	72	68		72	76		74	76	72	74	[illegible]	89
$H_{31} H_{32} H_{33}$	1000		-4.0		-6.1		-15.2	-11.5	10.6		-27.5	-6.3		-8.8	7.6	-11.4	-6.7	-1.0	12.5
$Hr_1 Hr_2$	41/96		-		-		-	-	-		-	-		-	-	(544)	-	-	-
$Hr_3 Hr_4$	96/225		-		-		(545)	531	-		(545)	-		-	-	550	-	-	-
$Hr_5 Hr_6$	225/500		511		515		519	508	519		525	516		520	-	526	-	529	-
$Hr_7 Hr_8$	500/1000		507		511		514	513	517		520	522		518	(518)	519	531	526	537
$P_1 P_1 T T U_1$	Markante Punkte		-		-		-	-	-		-	-		-	-	27511	-	-	-
			-		-			-	17541		-	-		-	-	09981	-	-	-
			-		-		32521	-	27531		-	-		18991	-	13507	-	-	-
			-		-		23501	10571	33551		-	-		25531	-	16761	-	-	-
			-		-		20501	15551	34511		-	-		29521	-	22501	-	-	-
			-		-		27551	20561	44691		15501	-		27951	[illegible]	33951	-	-	-
			-		23561		28541	32581	52771		26991	21501		38961	-	44861	[illegible]	[illegible]	-
			23521		36941		33501	36561	54771		32971	28501		46651	[illegible]	[illegible]	[illegible]	51571	26571
			33511		45921		35971	42951	62561		37951	35971		75691	[illegible]	78561	[illegible]	[illegible]	[illegible]
			36571		55783		38971	77592	65551		38941	86514		83561	82550	83641	87531	[illegible]	85551
			95016		85589		72451	84356	87551		86530	93009		88561	[illegible]	85541	[illegible]	47751	71581
			99508		97510		98020	98059	99029		99040	98010		99039	99059	98050	[illegible]	[illegible]	[illegible]

	Ort	Calais M. 506 6 m	Calais II 208 25 m	Le Havre 298 119 m	Cherbourg 205 132 m	Brest 220 30 m	St. Nazaire 625	Grove 380	[illegible]	[illegible]	[illegible]	[illegible]	[illegible]	[illegible]	[illegible]	Lindenberg 425 122 m
	gg $G_s G_s$						04 15		04 17	04 17	04 17	04 15		04 17	04 17	04 13
	41–1000, Markante Punkte	[illegible]	[illegible]	[illegible]	[illegible]	[illegible]	[illegible]	[illegible]	[illegible]	[illegible]	[illegible]	[illegible]	[illegible]	[illegible]	[illegible]	[illegible]

Bemerkungstexte (gestern):

Hamburg: Hu Fs 0.3-0.5, 7/10 Sc 1.3-1.5, daraus 4/10 Cb mit weit ausgebreiteten Eisnadelschirmen – 5.5. bes. n.W. dort wenig W kein Aufzug, 515.3.

Münster:

Frankfurt:

Paderborn: [illegible]

Lindenberg: [illegible]

Breslau:

	Ort / Kennziffer / Höhe	Belgrad 701	Bukarest 575	Konstanza 582 12 m	Saloniki 731 7 m	Rom 322 3 m	Athen 730 100 m	Nachtrag Kaneä 737 14 m	Rhodos 656 68 m	Moilona 302	[illegible]	Konstanza 582 12 m	Belgrad 701	[illegible]	Friedrichshafen	München 414 526 m	Klagenfurt 452 464 m	Wien 150 157 m	[illegible]	[illegible]	[illegible]	Minsk	Warschau 560 106 m	Breslau 411 120 m
	gg $G_s G_s$							04 04		04 1..	04 1..			[illegible]	[illegible]	[illegible]	[illegible]	[illegible]	[illegible]	[illegible]	04 16			
	41–1000, Markante Punkte							[illegible]		[illegible]	[illegible]			[illegible]	[illegible]	[illegible]	[illegible]	[illegible]	[illegible]	[illegible]	[illegible]			

München: [illegible]

Wien: [illegible]

Paris:

Karten vom Frühtermin

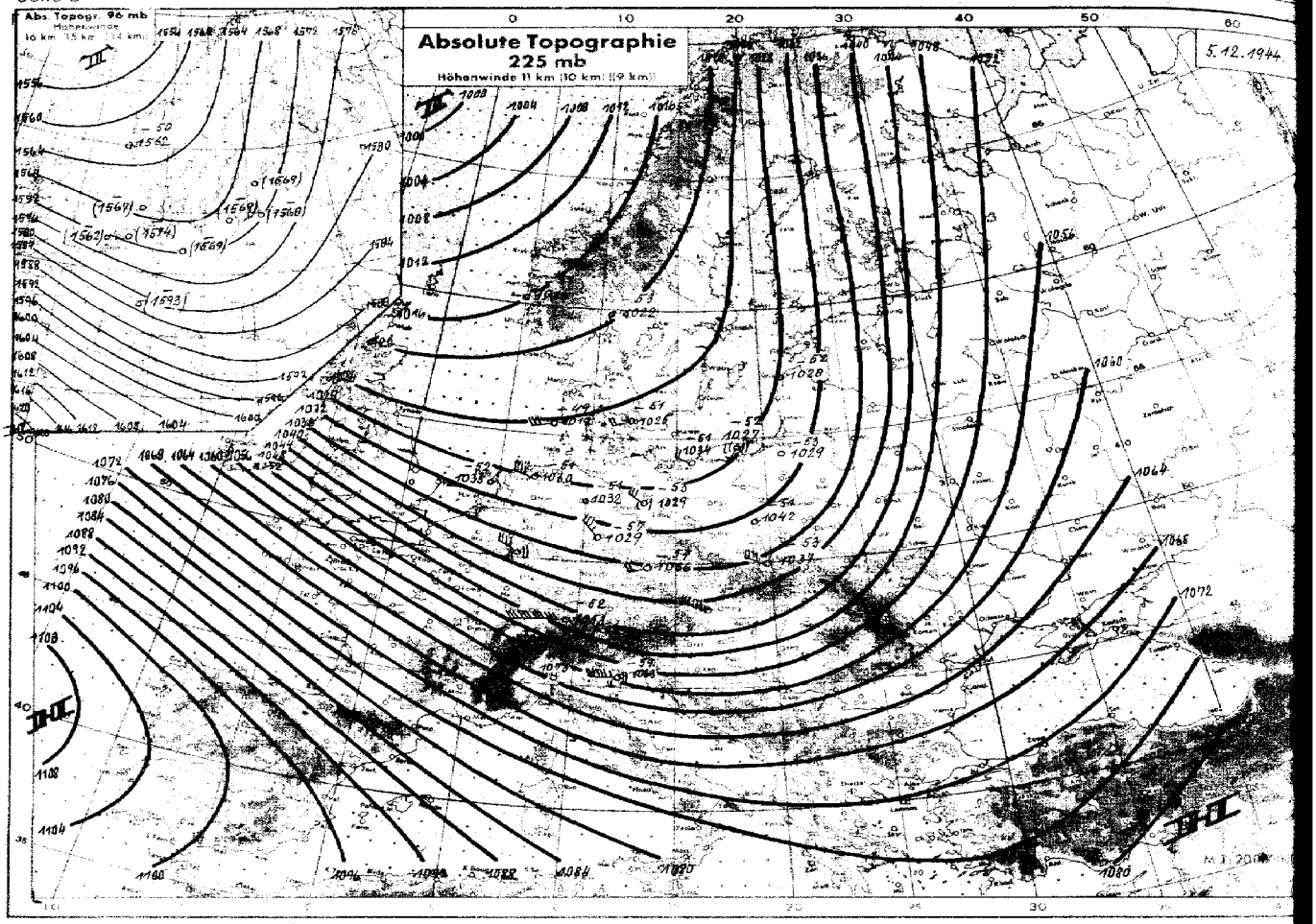

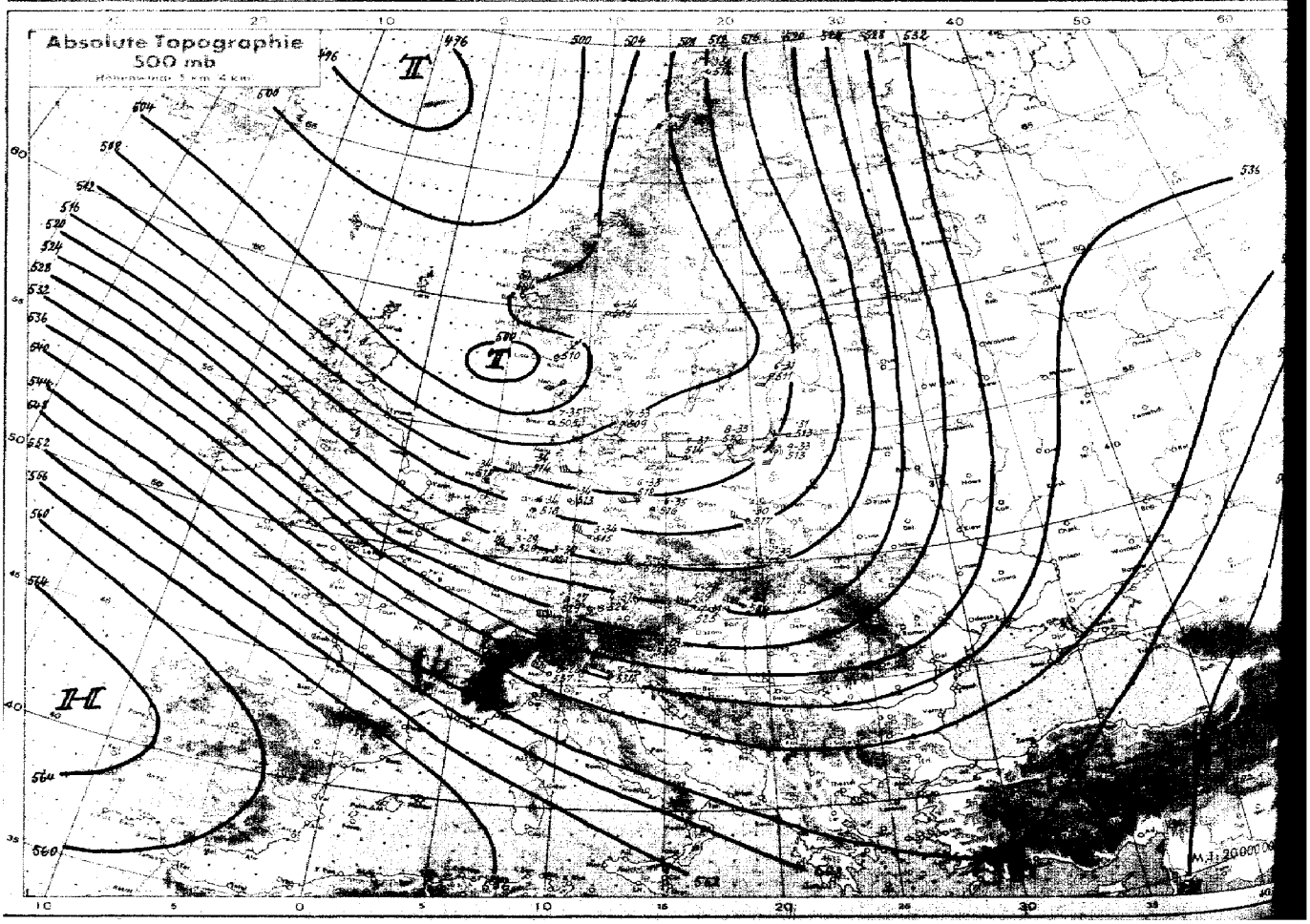

Karten vom Frühtermin

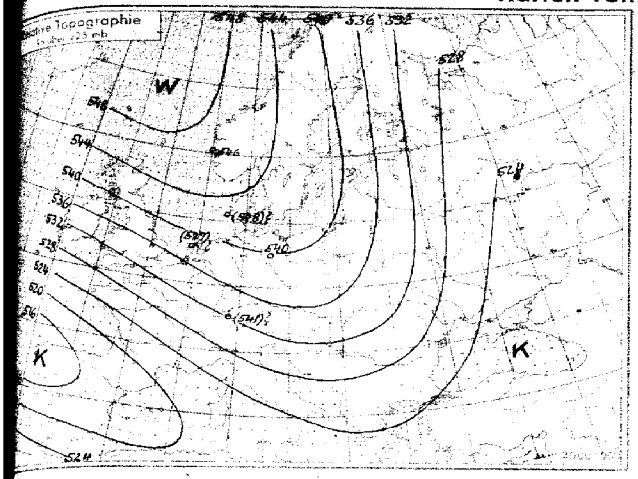

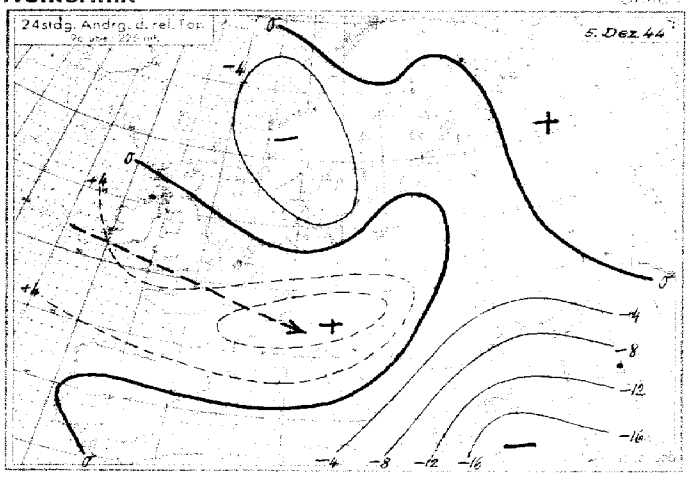

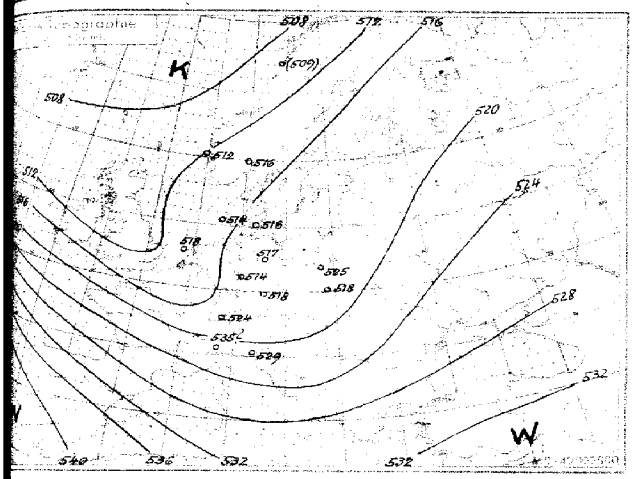

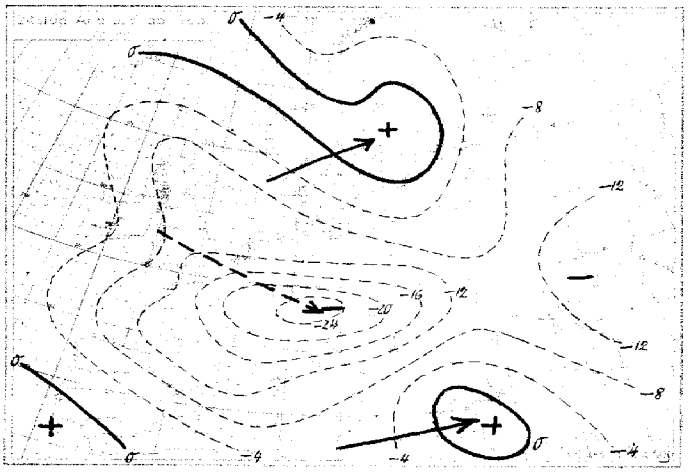

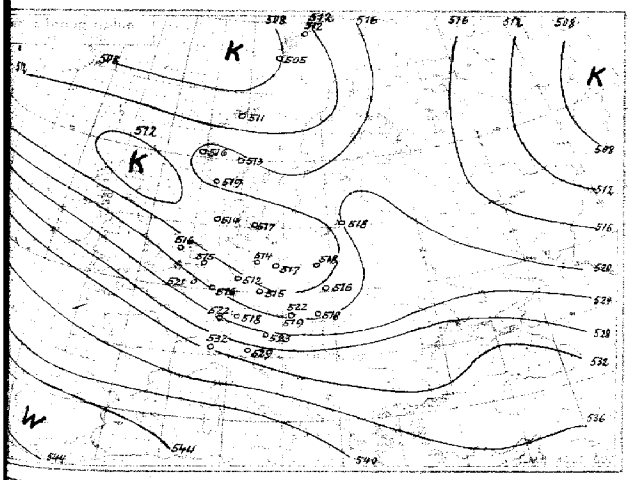

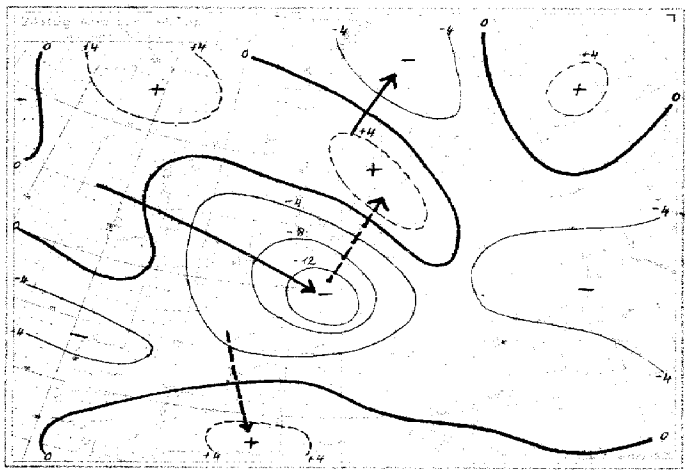

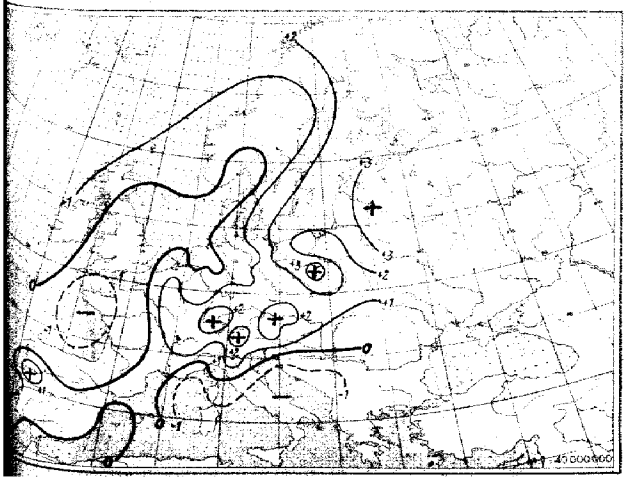

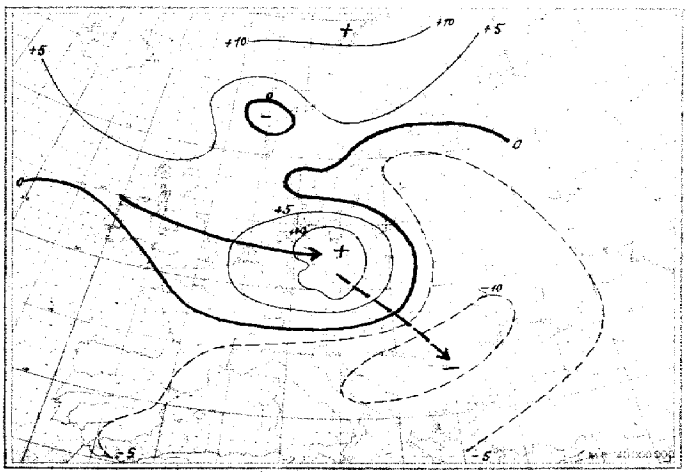

Nr. 340

Höhen-Aufstiege

2. Teil

Dienstag den *5. Dezember* 1944

Seite 8

Oberer Teil: $\overset{U}{QQ}TT$ — Relative Feuchte in 10%, darunter Pseudopot. Temperatur in °C und wahre Temp. (°C) an den Hauptisobarenflächen.
Mittlerer Teil: $H_aH_aH_a$ — Höhen der Hauptisobarenflächen in dgn Dekametern.
$H_rH_rH_r$ — Abstand zwischen 500 u. 1000, 225 u. 500, 96 u. 225, 41 u. 96 mb Fläche.
Unterer Teil: $P_tP_tTTU_t$ — Druck, Temperatur und Feuchte an den markanten Punkten.
Klammern zeigen an, daß der Wert durch Verlängerung der Zustandskurve ergänzt ist.

$\mathrm{\mu\mu}$ Datum
G_tG_t — Uhrzeit (D.G.Z.)

	Ort (Kennziffer, Höhe)	Dänemark 739	Bodö 019	Drontheim 017 50 m	Bergen 022 66 m	Kieler 041	Kristiansand 032 30 m	Kopenhagen 181	Bluskhuk 184	Windau 473	Gerlau 319	Gotenhafen 3 m	Neat 266	Celle 182	Emden 154 1 m	Heider 291
	$\mathrm{\mu\mu}G_tG_t$	06 06	05 05	05 05	05 05	05 04	05 04	05 05	05 05	05 05	05 05	05 05	05 04	05 04	05 05	05 04
QQ TT	41	-	-	-	-	-	-	-	-	-	-	-	-	-	-	-
QQ TT	96	-	-	-	-50	-	-	-	-	-	-	-	-	-	-	-
QQ TT	225	-	-	-	-5.	-53	-	-51	-49	-52	-53	-52	-51	-51	-52	-52
QQ TT	300	-54	-56	-	-56	-53	-54	-53	-49	-54	-52	-53	-50	-52	-51	-49
QQ TT	400	-46	-47	-42	-47	5/ -44	-49	-44	-48	-43	8/ -45	-44	-44	-43	-47	-43
QQ TT	500	-36	5/ 14 -38	-33	20 -34	6/ 20 -34	24 -32	7/ 21 -33	7/ 18 -35	6/ 22 -31	7/ 22 -33	8/ 20 -33	7/ 23 -31	-34	19 -34	-34
QQ TT	600	-24	6/ 13 -27	6/ 16 -25	9/ 18 -23	6/ 19 -22	8/ 21 -22	9/ 20 -23	7/ 17 -24	5/ 20 -20	8/ 20 -22	6/ 20 -23	8/ 23 -20	17 -24	6/ 18 -24	-24
QQ TT	700	-15	5/ 10 -20	9/ 12 -19	9/ 16 -15	17 -14	21 -12	0/ 20 -14	8/ 17 -15	8/ 19 -14	9/ 18 -14	0/ 17 -16	8/ 21 -12	-14	-15	-14
QQ TT	800	-10	5/ 6 -13	-1	7/ -7	0/ 15 -2	-5	0/ 20 -6	9/ 15 -8	-6	0/ 16 -8	-7	9/ 19 -6	-9	-7	-7
QQ TT	900	-3	5/ 8 -4	8/ 14 -3	5/ 16 -0	0/ 12 -4	-2	9/ 18 -1	8/ 16 -1	0/ 15 -1	8/ 16 -1	9/ 18 -0	0/ 17 -1	6/ 12 -1	9/ 18 -0	0/ +6
QQ	950	-	4	11	12	11	-	18	17	17	14	16	17	13	18	
QQT_bT_b	Boden	9 -6	10 -5	7 -6	12 -2	11 -2	13 +1	19 +2	18 +1	15 +2	12 +1	14 +1	15 +3	13 +1	16 +2	17 +3
$H_aH_aH_a$	41	-	-	-	-	-	-	-	-				-	-	-	-
$H_aH_aH_a$	96	-	-	-	1562	-	-	-	(1667)	(1569)	(1568)	(1569)	-	-	(1574)	(1562)
$H_aH_aH_a$	225	-	(1015)	-	1016	1022	-	1025	1019	1028	1029	1027	1034	1032	1030	1035
$H_aH_aH_a$	300	846	836	-	834	841	843	844	839	847	848	845	851	849	847	854
$H_aH_aH_a$	400	662	653	654	653	656	660	659	653	662	663	660	665	663	654	667
$H_aH_aH_a$	500	514	506	504	504	506	510	509	505	511	513	510	514	513	514	517
$H_aH_aH_a$	600	386	380	376	376	377	381	380	377	381	384	382	384	386	386	389
$H_aH_aH_a$	700	274	270	264	263	265	266	268	265	268	271	269	271	273	274	277
$H_aH_aH_a$	800	174	172	165	163	165	164	167	165	167	171	169	169	172	172	176
$H_aH_aH_a$	900	84	82	75	71	75	73	75	74	76	80	78	78	82	80	84
$H_aH_aH_a$	1000	4.8	-0.3	-7.2	-12.2	-7.5	-9.1	-8.0	-9.3	-7.2	-5.3	-5.1	-5.1	-1.5	-3.0	0.5
H_rH_r	41/96	-	-	-	-	-	-	-	-	-	-	-	-	-	-	-
H_rH_r	96/225	-	-	-	546	-	-	-	(548)	(541)	(539)	(543)	-	-	(544)	(527)
H_rH_r	225/500	-	(509)	-	512	516	-	516	514	517	516	517	520	519	516	518
H_rH_r	500/1000	512	505	511	516	513	519	517	514	519	516	515	519	514	517	516
$P_tP_tTTU_t$	Markante Punkte	-	-	-	10501	-	-	-	-	-	13541	-	-	-	-	-
		-	-	-	12501	-	-	-	-	-	15521	-	-	17981	-	-
		-	-	-	40491	-	-	-	-	12521	25531	-	-	25531	-	-
		-	-	-	17501	-	-	-	-	13511	27551	-	-	25531	-	-
		-	-	-	23501	23531	-	-	-	20521	32501	41511	-	29531	-	-
		-	-	40921	29541	24541	-	17501	-	29541	35501	13501	-	42715	36511	-
		-	-	52827	35551	28541	-	21991	15991	34991	55778	29541	-	66682	45921	48521
		-	-	63725	55496	33991	28552	26561	26511	36991	73629	36991	-	85559	57771	20521
		28581	27561	79621	67683	37981	32541	35601	35991	63685	77600	43901	17511	87548	58766	44911
		43941	28581	87551	73620	74349	37501	55778	43951	65578	92519	46891	33981	88526	62726	52821
		96011	47921	94518	96041	86570	93521	78570	68727	84638	94009	68679	37971	91515	88519	72621
		99016	00936	99606	98037	87610	98010	99059	99058	99030	99039	99039	99049	99039	00049	00048

Klartexte (heute):

Hamburg: —

Münster: —

Paderborn: ∞^7 -1.2, daran ∞^9 -2.4, 7/10 Fc Sc Cu -1.3, 6/10 Sc Cu 1.7-2.4, einz. Cu Cb -5.0, bes. i. N-W, Vereisg. i. Wolken oberhalb

Frankfurt: ∞^7 -0.8, 1.7-1.8 5/10 lock. quell-Sc. Quellg. -2.5, 3.5 -> Gi mäßig geschl. ∞, sonst wolo.

—

Lindenberg: *Drachenanstieg: 9/10 Sc, mäßige Vereisung, Sicht 10 km.*

Breslau: —

	Ort (Kennziffer, Höhe)	Nürnberg 041	Zadar? 077	Frankfurt 41 m	Erfurt 546 320 m	Barlin 440	Lindenberg 425 122 m	45 N 19 E	55 N 22 E	Litzmannstadt 557	Krakau 561 216 m	Pilsen 566	Wien 507 157 m	Klagenfurt 520 464 m	München 414 526 m	Friedrichshafen 595	Wien 501	Mailand 302	Venedig 312
	$\mathrm{\mu\mu}G_tG_t$	05 03	05 07	05 07	05 05	07 05	05 06	05 05	05 05	05 05	05 04	05 05	05 05	05 05	05 07	05 05	05 07	05 05	[illegible]
QQ TT	41	-	-	-	-	-	-	-	-	-	-	-	-	-	-	-	-	-	-
QQ TT	96	-	-	-	-	-	-	-	-	-	-	-	-	-	-	-	-	-	-
QQ TT	225	-	-	-	-57	-53	-	-	-	-51	-53	-54	-	-	-	-52	-	-51	-51
QQ TT	300	-52	-	-	-53	-53	-	-	-52	-49	-56	-53	-	-55	-	-51	-	-46	-49
QQ TT	400	3/ -41	-	-	-45	-42	-	-	-42	-42	6/ -44	-43	-	-40	-	6/ -39	-	-33	-34
QQ TT	500	3/ 24 -33	6/ 19 -34	24 -30	3/ 19 -34	4/ -33	6/ 19 -35	-32	-31	-30	9/ 21 -32	5/ 21 -32	5/ 26 -29	7/ 17 -28	4/ 23 -31	6/ 23 -27	4/ 24 -31	8/ 31 -22	[illegible]
QQ TT	600	[illegible]	17 -24	19 -22	16 -25	6/ -23	5/ 2 -24	-21	-22	-22	8/ 19 -23	6/ 16 -23	6/ 24 -19	7/ 25 -11	6/ 19 -29	6/ 24 -20	8/ 23 -21	9/ 33 -14	[illegible]
QQ TT	700	13 -13	[illegible]	14 -13	14 -17	-16	6/ 17 -16	-13	-14	-14	0/ 20 -13	5/ 16 -16	7/ 19 -13	7/ 23 -10	0/ 19 -13	8/ 23 -12	8/ 21 -11	7/ 31 -6	[illegible]
QQ TT	800	18 -7	16 -5	14 -6	16 -5	9/ -9	17 -8	-7	-6	-6	0/ 18 -7	0/ 15 -5	7/ 19 -5	6/ 21 -4	7/ 18 -5	0/ 22 -5	8/ 17 -7	7/ 32 +2	[illegible]
QQ TT	900	[illegible]	1 -1	7/ 16 -0	8/ 16 -2	-2	9/ 16 -2	-1	-2	6/ 19 -1	0/ 19 -2	8/ 18 -0	6/ 19 +1	0/ 17 -1	9/ 17 -1	8/ 21 -2	0/ 18 -1	5/ 25 +3	-1
QQ	950	-	15	22	17	-	17	-	-	19	17	16	19	-	-	-	17	30	-
QQT_bT_b	Boden	16 +1	15 +2	11 +1	17 +2	+2	16 +1	20	16	19 -3	16 +1	15 +0	18 +0	15 -1	13 -0	19 +1	17 +1	30 +3	[illegible]
$H_aH_aH_a$	41			-	-	-	-	-	-	-	-	-	-	-	-	-	-	-	-
$H_aH_aH_a$	96	-	-	-	-	(1549)	-	-	-	-	-	-	-	-	-	(1593)	-	-	-
$H_aH_aH_a$	225	-	-	-	1022	1029	-	-	-	1042	1037	1036	-	-	-	1053	-	1073	[illegible]
$H_aH_aH_a$	300	850	-	-	849	849	-	-	853	857	855	857	-	870	-	871	-	888	[illegible]
$H_aH_aH_a$	400	676	-	(673)	666	663	-	-	668	670	668	670	(681)	683	-	683	-	695	[illegible]
$H_aH_aH_a$	500	522	519	521	515	511	515	524	513	517	519	520	529	530	526	529	525	537	534
$H_aH_aH_a$	600	390	391	390	387	384	369	395	385	388	390	391	398	398	396	399	396	404	401
$H_aH_aH_a$	700	281	275	279	275	270	276	281	277	276	277	279	284	285	283	285	282	287	[illegible]
$H_aH_aH_a$	800	179	174	179	173	172	172	166	157	174	177	179	183	182	182	183	180	183	[illegible]
$H_aH_aH_a$	900	88	87	88	85	82	82	89	80	62	86	88	91	101	90	91	89	89	[illegible]
$H_aH_aH_a$	1000	2.2	5.7	5.4	2.3	-1.5	-0.8	4.8	-4.5	-9.6	2.5	4.8	7.0	7.6	7.3	7.5	5.6	5.4	[illegible]
H_rH_r	41/96					-	-	-	-	-	-	-	-	-	-	-	-		
H_rH_r	96/225					(546)	-	-	-	-	-	-	-	-	-	(541)	-	-	
H_rH_r	225/500			-	514	517	-	-	-	525	518	518	-	-	-	524	-	535	[illegible]
H_rH_r	500/1000	521	515	515	516	514	517	518	518	518	516	515	522	523	518	522	519	532	[illegible]
$P_tP_tTTU_t$	Markante Punkte					-	-	-	-	-	-	-	-	-	-	-	-	-	
						-	-	-	-	-	-	-	-	-	-	-	-	-	
						-	-	-	-	-	-	-	-	-	-	-	-	-	17561
		-		[illegible]	[illegible]	-	-	-	-	-	-	-	-	-	-	11531	50819	-	[illegible]
		-		[illegible]	[illegible]	-	-	-	29531	-	-	-	-	-	-	18991	59729	-	[illegible]
		-		[illegible]	[illegible]	[illegible]	-	-	32791	16991	-	16501	44671	-	-	25541	71616	-	[illegible]
		-		[illegible]	[illegible]	[illegible]	64606	-	34991	18991	16521	36951	57716	-	-	32501	73596	-	[illegible]
		[illegible]	-	[illegible]	[illegible]	[illegible]	66683	-	72621	21511	34521	45865	64656	-	-	52778	76586	-	[illegible]
		[illegible]	-	[illegible]	[illegible]	[illegible]	69653	-	74611	27511	45907	55775	82548	-	51804	68627	77597	-	[illegible]
		87560	50846	[illegible]	68950	67680	75557	46861	79561	32981	55778	65690	88008	28571	55744	74600	88516	-	[illegible]
		[illegible]	73639	[illegible]	73695	71460	77890	65671	82561	36971	95020	73650	97058	87519	57755	93048	89520	22511	[illegible]
		[illegible]	94049	[illegible]	95039	96049	96038	99019	98030	98030	98039	96029	99019	94009	95019	94029	99048	00030	[illegible]

Klartexte (heute):

München: *[illegible] 2.5-3.0 [illegible]*

Wien: *[illegible] Sc 3.5-10 [illegible] nach W [illegible] Inversion -2.5 absinkend.*

Paris:

werden ab 1.1.1940 bis auf
gruppe verbreiteten Analyse
39 vom 21.12.1939).

Wetterlage von heute morgen: *Dienstag, 5. Dezember 1944.* Seite 3

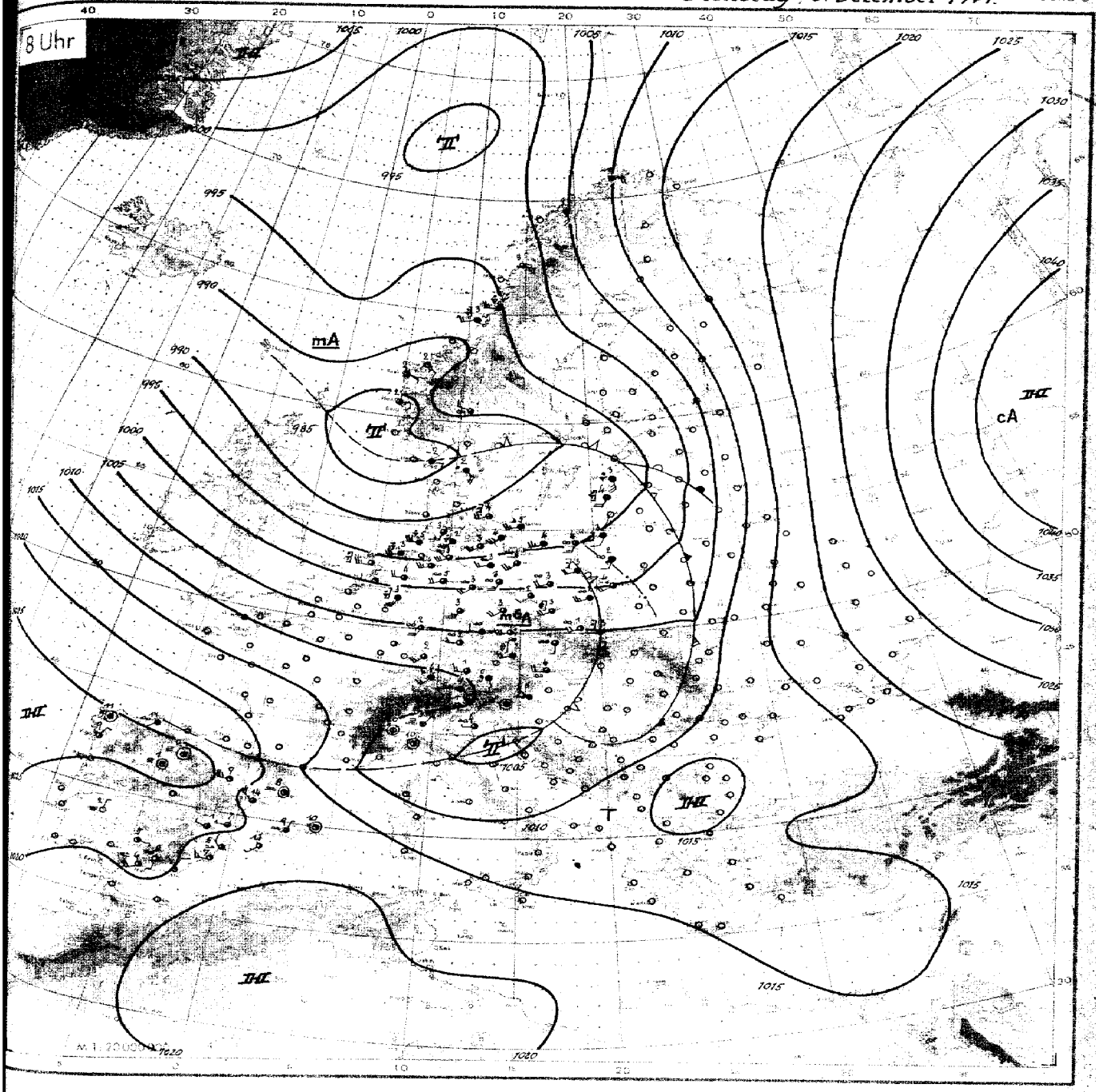

Wetterübersicht *Dienstag* den *5. Dezember* 1944.

An der Südflanke des zentralen Tiefdrucksystems, das sich von der Ostsee über die nördliche Nordsee nach dem isländischen Raum erstreckt, werden dem mitteleuropäischen Raum laufend gemäßigte Kaltluftmassen zugeführt. Das Zentrum der Abkühlung hat sich dabei wie häufig mit leichter Südkomponente nach Süddeutschland verlagert. Die Kältezunge reicht über die Nordsee bis nach Norddeutschland, wo sich bereits ein abgeschlossener Tropfen mit lebhafter Schauertätigkeit andeutet. Dieses troposphärische Kältegebiet ist umschlossen von einer kräftigen Frontalzone, die von Nordwesten her ins nordwestliche Mittelmeer führt und dann über dem Nordwestbalkan nach Nordnordwest umbiegt. Der Hauptbetrag der Abkühlung überschreitet 10 Grad.

Der Hauptteil des dem Ostseetief vorgelagerten Fallgebiets verlagerte sich entsprechend nach Ostsüdost. Das Tief selbst lief sich daher an der Westflanke des Rußlandhochs fest und kam auch gegen den im Nordraum herrschenden Druckanstieg kaum nach Nordosten voran. Die Kaltfront, deren Wanderungsgeschwindigkeit sich von 80 auf 30 km/h verringerte, blieb im wesentlichen über Ostdeutschland und dem Alpenvorland liegen. An ihr kam es immer wieder zur Ausbildung kleiner Wellen. So zog die gestern früh über Ostfrankreich gelegene über Süddeutschland nach Ostpreußen, eine nächste erreichte nachts das Alpenvorland. Die Front überschritt mit mäßiger hochreichender Abkühlung ohne wesentliche Wettererscheinungen die Alpen und Oberitalien, ohne die in der Po-Ebene liegende Bodenstörungsschicht wegzuräumen. So wird der Mittelmeerraum wieder labilere Verhältnisse aufweisen. In seinen Ostbecken treten überdies im Bereich einer zähen Kältegebiete über dem warmen Wasser ankaltend Schauer, z. T. mit Gewittern, auf.

An der Ost- und Nordseite des Ostseetiefs finden sich noch Reste der aus Süd herumgeholten Warmluft. Die spiegelt sich in mäßiger, hochreichender Erwärmung über Ostpreußen wieder und reicht mit Aufgleitvorgängen bis nach Südnorwegen. Weiter nördlich tritt nunmehr das alte Kältegebiet unter erheblicher hochreichender Abkühlung vom Nordmeer auf Nordskandinavien über.

Im Druckgang über dem atlantischen und mitteleuropäischen Raum herrscht seit gestern eine steigende Phase vor. So unterblieb auch in der durch ihre Labilität und Stärke störungsanfälligen Westnordwestströmung jede Zyklogenese. Der eine Teil des Steiggebietes, der heute über Deutschland liegt, ist mit der erwähnten Abkühlung gekoppelt und trägt daher zyklonalen Charakter. Wesentlich ist der Anstieg über dem Nordmeer. Erweitert die russische Antizyklone nach Nordwesten aus und könnte stabilerer Gepräge erhalten. Zwischen diesem Hoch und dem über den Azoren wird sich die Rinne tiefen Druckes mit großen flankierenden Temperaturgegensätzen erhalten und bald neue ostsüdostziehende Störungen entsenden.

gez. Brezowsky.
Zentrale Wetterdienstgruppe.

Dienstag den *5. Dezember* 19[illegible]

Ausland: Bodenstationen: Küstenorte ○	Höhe m	JJJ	Gestern 14 Uhr CC	wwVhN	DDFWN	PPPTT	UC app	Gestern 19 Uhr CC	wwVhN	DDFWN	PPPTT	UC app	RR	Heute 2 Uhr CC	wwVhN	DDFWN	PPPTT	UC app	Heute 8 Uhr CC	wwVhN	DDFWN	PPPTT	UC app	RR
Vardö ○	12	004																						
Ingöy ○	4	006																						
Tromso ○	102	008	52	03764	15326	37303	40303	54	01963	17313	98401	4x303	00054						52	03994	15318	05203	4x411	00504
Bodo ○	17	010	57	03965	08528	92102	60702	5x	02865	14525	94603	6x306	00033	5x	02865	10526	96604	6x102	57	02864	43527	99103	5x208	-
Nordöyan ○	37	014						40	04883	12503	91203	60304	-											
Krakenes ○	41	021						40	01993	10314	86701	78301	00393	10	04991	08103	90600	x7801	15	02891	10127	87002	67401	00383
Utsira ○	56	028						07	03888	08478	83703	90801	03379											
Lister ○	9	030						xx	687x9	08679	85203	8x701	94471											
Ferder ○	9	036	57	32734	02125	88402	83805							52	03945	03228	89003	9x802						
Aarhus ○	47	180						5x	05646	16326	88203	9x801	00260	50	22844	22464	86704	00802						
Kopenhagen ○	1	181	50	02845	02235	86904	80208	07	05490	00023	94101	90305	00040	5x	62735	18328	88903	8x903	50	22854	22464	90904	80208	01801
Skagen ○	3	182	25	02843	02016	86803	84301	40	01143	10113	87702	80302	00471	57	03748	12218	87103	8x903	6x	62638	12468	86002	8x401	04461
Biarritz	29	202																						
Lyon	198	210																						
Paris/Le Brg.	46	215																						
Brest	75	220																						
Le Havre ○	119	230																						
Marseille	12	231																						
Nanzig	236	237																						
Châteauroux	153	252																						
La Coubre ○	6	269	57	55535	24557	21943	90804							50	03658	24528	11211	80802						
Helder ○	6	291						80	05654	59624	90707	60308	01xx0	80	25644	57787	97307	87902	80	25645	57986	96906	73300	01550
Vlissingen ○	1	292																						
De Bilt	12	293						80	05455	26425	xxx07	70308	-	20	02855	23335	00905	80701	40	01753	24223	00805	80601	55283
Genua ○	2	305												5x	03768	02128	07309	9x805	x8	x2753	00034	05610	90300	00080
Venedig ○	10	312	57	05564	15128	08706	8x848	5x	05508	04328	07606	8x101	00130	00	05590	26100	07605	00805	57	05563	24127	06104	8x201	00150
Zara ○	12	315																						
Rom ○	3	322																						
Brindisi ○	16	331																						
Cagliari ○	35	338																						
Syrakus ○	15	655																						
Madrid	667	353	50	05772	04302	33810	79907	00	05790	00000	23607	90701	00110	00	00790	00000	24404	00601						
Almeria ○	65	355	40	01952	18103	23716	65913	00	01890	28111	25515	11802	00180	00	00890	02210	21110	80903	20	01851	03201	2010x	80500	00180
Mahon	40	357						80	01751	34111	20631	80604	00150	00	00790	00010	18610	80806	50	01852	00044	17710	84402	00080
Barcelona ○	42	358	00	10790	28200	21611	60810	00	00890	24610	19311	60803	08180						01	08490	00013	17108	61701	00350
La Coruña ○	57	362	80	04657	08127	29113	80803	6x	51548	00028	28211	0x601	97351	5x	05448	20158	27111	7x602	6x	51548	00058	25811	xx903	02351
Lissabon	227	384																						
Funchal ○	110	395																						
Pt. Delgada ○	22	396																						
Horta ○	65	398																						
Teneriffa ○	37	400	80	02847	32327	21321	50903	80	02854	08114	19519	60603	00180											
V. Cisneros	6	404	00	008x0	04400	18021	50907	54	01853	02414	14619	62604	00380						55	04773	06315	15916	84300	00260
Pinsk	137	569																						
Kauen	83	466																						
Riga	2	470																						
Dorpat	81	476																						
Helsinki	15	481																						
Vaasa	9	483																						
Kuopio	233	484																						
Rovaniemi	80	607																						
Budapest	130	541	62	62525	16128	07404	00606	62	05525	20128	02606	00405	-	05	05790	26313	07051	71301						
Bukarest	92	575																						
Klausenburg	374	590																						
Belgrad	138	701																						
Sofia	538	720																						
Athen	239	730																						
Canea (Kreta)	63	737																						
Tunis	10	060																						
Orel	191	341																						
Dno	71	858																						
Minsk	211	887																						
Smolensk	234	889																						
Kiew	185	957																						
Dnjepropetrowsk	62	968																						
Odessa	50	975																						
Mariupol	40	981																						
Sewastopol	8	988																						

Bergstationen:	Höhe m	JJJ	Gestern 14 Uhr CC	wwVhN	DDFWN	PPPTT	UC app	Gestern 19 Uhr CC	wwVhN	DDFWN	PPPTT	UC app	RRTTE	Heute 2 Uhr CC	wwVhN	DDFWN	PPPTT	UC app	Heute 8 Uhr CC	wwVhN	DDFWN	PPPTT	UC app	RRTTE
Mussalla	2926	726																						
Lomnitzer Spitze	2640	685	xx	77109	59779	17854	0x511							xx	701x9	26579	19882	09403	04	01853	12413	20152	94109	97549
Fanaraken	2072	024																						
Mt. Ventoux	1900	248																						
Puy de Dôme	1467	245																						
Izana	2367	401																						

Höhenwinde (dd vv)

yy = Datum. G_1G_2 = Uhrzeit (DGZ) dd = Windrichtung (N = 36) vv = Windgeschwindigkeit in km/St

Ort	Hamburg	Blomendshof	Wien	Berlin	Krakau	Kristiansand	Klagenfurt	Erfurt	bei Friedrichshafen	Blomendshof	Bergen	Kristiansand	Emden	Kopenhagen	El Grove
yyG₁G₂	04 45	04 47	04 47	04 47	04 46	04 47	04 47	05 05	05 05	05 05	05 05	05 05	05 05	05 05	05 04
20.0 km															
24.0 "											25 30				
16.0 "	29 80				29 40						24 30				
13.0 "	29 70		29 130		28 40					25 50	21 30				
11.0 "	27 50	23 40	28 160	28 40	27 60	25 50	30 80	30 70	27 240	26 50	19 40			26 40	
9.0 "	27 30	23 30	26 150	27 50	25 70	21 50	28 60	29 70	27 190	26 40	08 30			26 40	32 80
7.0 "	26 50	25 60	27 140	27 30	24 70	23 30	26 100	28 60	27 160	25 60	03 30	16 40	27 70	23 30	31 50
5.3 "	28 50	27 50	29 130	28 50	24 80	23 20	28 50	28 90	27 110	23 60	07 40	18 30	27 70	22 30	32 50
4.0 "	28 60	27 40	30 100	32 50	22 70	23 40	31 30	27 80	27 70	25 50	11 40	20 30	27 70	24 30	32 60
3.0 "	29 60	28 40	30 70	29 50	25 70	21 40	29 30	27 70	27 70	25 60	12 20	19 30	27 60	25 40	31 50
2.0 "	29 60	28 60	29 70	29 60	28 60	17 20	27 20	28 60	28 50	26 40	16 40	12 60	27 60	27 40	33 50
1.3 "	-	-	29 70	28 70	27 40	12 40	25 40	28 50	28 50	27 60	18 40	09 70	27 60	28 40	36 50
0.8 "	28 50	23 30	29 60	28 40	26 90	09 30	C	25 60	27 40	27 60	19 40	08 70	25 60	27 40	32 40
0.5 "	25 30	18 40	28 50	28 40	25 60	07 30	C	24 40	27 40	27 40	[illegible]	[illegible]	25 [illegible]	27 [illegible]	[illegible]

Piloten Vortag

Ort	Emden	Celle	Swinemünde	Mailand	Drontheim	bei Friedrichshafen	Nürnburg	Gotenhafen	Helder	Siegen
yyG₁G₂	04 43	04 45	04 46	04 47	04 47	04 47	04 47	04 47	04 43	04 47
7.0 km		29 90	28 40	29 100	23 30	28 230	29 150	23 50		
5.3 "	29 70	29 60	27 30	30 100	19 40	28 150	29 130	22 50		30 100
4.0 "	29 80	30 50	29 50	31 90	16 30	28 130	29 90	21 50	29 80	29 80
3.0 "	29 80	29 70	30 50	30 70	16 40	28 120	29 80	24 40	30 80	30 90
2.0 "	29 80	29 70	30 50	29 50	16 30	28 80	28 80	22 30	30 80	30 80
0.8 "	29 80	27 60	29 50	25 40	18 40	27 50	27 60	30 40	29 90	27 60

Ort	Hamburg	West	Wien	Gerdauen	Litzmannstadt	Krakau	Drontheim	Mailand	55 N 22 E	Celle
yyG₁G₂	05 06	05 04	05 05	05 05	05 05	05 04	05 05	05 05	05 05	05 06
7.0 km	25 90	28 40	29 130			29 20		27 120	28 40	27 70
5.3 "	27 70	27 50	27 170		28 50	31 60	17 50	29 100	27 40	28 70
4.0 "	27 60	27 40	28 100	22 70	28 40	29 [illegible]	17 50	30 70	27 30	28 70
3.0 "	27 70	27 40	29 60	23 60	27 40	29 50	15 60	30 40	26 30	28 70
2.0 "	27 70	26 50	29 xx	23 40	27 60	28 60	18 10	30 30	[illegible]	[illegible]
0.8 "	27 60	26 [illegible]	29 [illegible]	[illegible]	25 [illegible]	27 [illegible]	[illegible]	30 30	[illegible]	[illegible]

Piloten heute

Wolkenmessungen

C = Wolkenart
vv = km/std.
dd = Zugr. 36 = N

Ort		
yyG₁G₂		
C u. Höhe		
dd vv		
Ort		
yyG₁G₂		
C u. Höhe		
dd vv		
Ort		
yyG₁G₂		
C u. Höhe		
dd vv		

Täglicher Wetterbericht

des Deutschen Reichswetterdienstes
Herausgegeben von der Deutschen Seewarte
Verlagsort Hamburg

...hrgang: 69 Nr. 341 — Mittwoch, den 6. Dezember 1944.

...ite 1

Erläuterung: Die Beobachtungen sind sämtlich in der Form der 1935 in Warschau beschlossenen Einheitsschlüssel wiedergegeben. Kurze Erläuterungen zu den einzelnen Ziffern werden zu Beginn jedes Vierteljahres beigegeben. Ausführlich finden sie sich in „Anweisung zur Verzifferung von Wettermeldungen", herausgegeben vom Reichsluftfahrtministerium. Alle Zeitangaben in DGZ.

Deutschland

Gestern 14 Uhr

Stationen	Höhe m	JJJ	CC	wwVhN	DDFWN	PPPTT	UCapp
...mburg-Fu.	18	403	80	25835	22526	95803	93102
...sburg/Fgh.	41	400	57	25835	18388	91902	9x207
...el	28	460	86	81745	53686	93003	9x300
...emünde o	1	406	5x	03845	18588	93104	8x711
...na o	1	464	5x	02845	20527	94005	8x906
...sterland	16	461	36	81735	22487	92004	8x101
...gpland o	50	465					
...rkum o	6	401	90	10834	22585	95806	72002
...men	4	442	86	25745	22587	97204	9x300
...rthorn	22	402	80	25852	24583	99405	83301
...rmold	175	187	8x	03640	22438	91602	8x300
...nnover	51	421	5x	02744	55426	98805	8x502
...gdeburg	45	408	86	05745	20486	00804	99703
...er	123	437	30	81655	xxx85	03303	90701
...ln	48	436	36	81854	22415	04006	81002
...chen	202	407					
...er	265	049	9x	81648	20488	08304	8x701
...ssel	289	351	8x	85528	24488	03302	0x301
...rankfurt/M	111	412	8x	81856	22486	07105	80804
...arbrücken	189	441					
...mberg	315	426	90	05747	24587	08007	7x703
...enbad	538	516					
...eiburg	151	219					
...olingen	427	443	84	25842	20336	10803	90401
...edrichshf	400	444	80	02855	20765	12903	70103
...nchen	526	414	54	05782	24423	11503	50802
...sbruck	573	507	5x	05448	08248	12202	9x901
...emünde o	3	455	5x	02747	20427	96105	8x904
...rkow	1	404	5x	03846	18588	98905	7x803
...ow	70	450					
...rlin	48	440	9x	85536	53628	99805	84803
...skeuoitz	131	449	54	02745	53726	02605	7x602
...rr.	320	646	57	25754	51515	03505	77402
...esden	230	410	52	03757	20428	05704	7x901
...en	449	458					
...g	363	669	4x	02753	35824	06104	70704
...dweis	408	670	86	02854	24424	08604	70701
...mitz	263	675	80	05754	14104	08005	70701
...ssein	302	865					
...rzburg	434	508	84	02874	22225	11503	80902
...er	157	501					
...er	334	505	80	05754	16124	09506	70803
...genfurt	449	502	57	05645	00027	09403	80808
...genwarde o	7	429	14	01662	16414	97504	80301
...olp	15	405	5x	05545	20307	98705	7x206
...nigsberg	20	422	80	25748	18426	99304	90307
...emel o	3	447					
...sen	47	551	50	05746	20487	01505	80202
...ser	99	552	50	02755	20525	01705	80201
...ince q/Schl.	148	420	3x	81747	20427	02605	7x903
...eslau	117	411	54	01861	18324	04007	60902
...ewitz	255	454	10	05762	22312	05905	60301
...eschau	107	556					
...alystok	135	555					
...tmannstadt	176	557	74	01763	22523	04204	81301
...ler	203	559					
...rakau	216	561	30	02755	24415	06706	60401
...mberg	330	571					

Gestern 19 Uhr

Stationen	CC	wwVhN	DDFWN	PPPTT	UCapp	RR TxTn/SVs E
...mburg-Fu.	50	02844	22524	96602	80302	95041
...sburg/Fgh.						
...el	52	61635	20556	94602	9x302	04031
...emünde o	5x	05848	22428	95603	7x302	00290
...na o	5x	62748	20588	94904	9x202	01371
...sterland	36	25735	24285	93103	80203	01071
...gpland o	80	27834	03485	94803	90205	07481
...rkum o	90	25754	18418	90904	80203	14274
...men	8x	81648	22518	98402	9x202	01051
...rthorn						
...rmold	8x	05946	55523	02103	8x201	05061
...nnover	8x	85645	26488	00602	0x203	02063
...gdeburg	8x	85644	22528	04801	9x306	03056
...er						
...ln	40	01782	22312	04305	80300	-
...chen						
...er	xx	61747	20488	08003	8x101	01051
...ssel	80	27545	24485	03700	-	
...rankfurt/M	50	02745	22485	07904	80302	91061
...arbrücken	5x	02754	20124	09205	80902	01xx1
...mberg	90	02744	20324	09502	90201	97041
...enbad						
...eiburg						
...olingen	5x	21855	25388	13003	8x201	-
...edrichshf	5x	05868	18128	12405	7x702	02711
...nchen	04	05690	24483	11901	80301	00042
...sbruck	5x	05646	08126	13300	7x102	02xx1
...emünde o						
...rkow						
...ow	50	01843	22483	98203	90302	97061
...rlin	84	25654	12583	00803	9x303	02051
...skeuoitz						
...rr.	50	01744	53684	04202	70300	02051
...esden	50	05653	20483	04602	90403	94051
...en						
...g	50	05654	20604	07502	70201	00040
...dweis	04	01790	24213	09702	70403	00651
...mitz	50	05644	20224	09304	90205	97051
...ssein						
...rzburg	00	00790	18100	12150	90900	04046
...er	54	05675	22316	11405	70303	00070
...er	50	05554	00024	13301	90311	00060
...genfurt	5x	05448	00028	13102	9x307	97034
...genwarde o	6x	03558	20858	[illegible]	9x300	03201
...olp	50	05654	10584	00303	90204	01051
...nigsberg	5x	02775	16225	01503	90305	02021
...emel o						
...sen	5x	05667	10327	03004	8x204	97051
...ser	50	05535	22625	02703	10203	00050
...ince q/Schl.	50	25731	20181	03302	9x301	02051
...eslau	5x	05607	18327	05703	7x204	92070
...ewitz	50	05664	20314	07802	80203	00051
...eschau						
...alystok						
...tmannstadt	50	05564	18324	06101	90394	00040
...ler						
...rakau	5x	05565	22215	08802	7x205	00061
...mberg						

Heute 2 Uhr

Stationen	CC	wwVhN	DDFWN	PPPTT	UCapp
...mburg-Fu.	50	02734	22514	97901	90201
...sburg/Fgh.					
...el	5x	63635	18568	96302	0x302
...emünde o	5x	62948	20528	97703	8x304
...na o	5x	81733	20687	96502	9x302
...sterland	34	81745	24586	94503	8x305
...gpland o	50	01953	24623	96204	80303
...rkum o	80	27745	20585	98204	90202
...men	50	02755	22315	99301	00102
...rthorn	50	01801	24201	-	30803
...rmold					
...nnover	8x	25756	24386	01402	9x123
...gdeburg	50	05635	16215	98501	90423
...er	5x	05556	18488	02103	0x503
...ln	50	02664	16125	03403	90705
...chen					
...er	0x	62648	18568	05904	9x707
...ssel					
...rankfurt/M	5x	52432	18482	02504	8x205
...arbrücken	5x	62368	18268	07505	9x606
...mberg	8x	03748	20128	08305	8x807
...enbad					
...eiburg					
...olingen	50	81755	18385	08702	00707
...edrichshf	50	05664	18204	10804	70709
...nchen	57	05765	22428	10902	7x703
...sbruck	57	05875	27228	13150	8x904
...emünde o	5x	03748	18328	99003	8x302
...rkow	5x	62757	20428	01102	9x203
...ow	5x	03744	22x28	99502	8x001
...rlin	5x	05655	20483	01402	0x201
...skeuoitz	5x	15657	20487	03601	8x202
...rr.	56	01753	20203	04700	80000
...esden	50	05656	22425	04603	80300
...en					
...g	50	05655	22505	08201	80701
...dweis	80	05756	20286	09392	90602
...mitz	50	05645	00025	11752	00300
...ssein					
...rzburg	17	05610	14227	11901	04804
...er	52	02664	22428	11804	7x301
...er	xx	46709	00049	13801	04805
...genfurt	52	05445	00028	14801	0x601
...genwarde o	5x				
...olp	8x	25755	20327	00803	8x200
...nigsberg	5x	03158	16318	02303	9x901
...emel o					
...sen	5x	05668	18428	03403	8x901
...ser	5x	03766	18418	03302	9x400
...ince q/Schl.	54	02753	20215	04302	8x301
...eslau	51	05763	16324	05902	80901
...ewitz	5x	03768	22518	08302	8x700
...eschau					
...alystok					
...tmannstadt	5x	05543	18428	06002	8x500
...ler					
...rakau	00	05690	20710	09301	90300
...mberg					

Heute 8 Uhr

Stationen	CC	wwVhN	DDFWN	PPPTT	UCapp	RR TxTn/SVs E
...mburg-Fu.	5x	05636	20428	98901	9x202	05010
...sburg/Fgh.	50	01754	22414	95902	90104	05005
...el						
...emünde o	5x	05845	20368	98302	2x303	02181
...na o	54	02754	18486	97803	9x303	03171
...sterland	30	02745	20385	95202	70302	01021
...gpland o	8x	88735	20697	96505	0x902	02471
...rkum o	30	57863	18583	98303	90201	03281
...men	5x	25635	20337	99402	0x301	97081
...rthorn						
...rmold	50	05644	26224	91703	50601	02013
...nnover	50	05555	20225	00405	02301	03030
...gdeburg	57	05663	14223	02352	90701	01503
...er						
...ln	5x	61754	12128	01204	9x406	97021
...chen						
...er	5x	22638	18543	01904	9x801	-
...ssel	5x	05235	18228	02901	0x902	02011
...rankfurt/M	5x	62648	22268	02304	9x806	05031
...arbrücken	5x	62746	16168	02505	9x908	-
...mberg	52	01755	18235	05202	0x710	97041
...enbad						
...eiburg						
...olingen	5x	62758	20128	03603	8x810	92011
...edrichshf	5x	62658	32128	05902	8x712	97011
...nchen	54	02983	12385	08651	80705	02914
...sbruck	9x	05644	26168	04952	9x812	00530
...emünde o	52	61645	20368	99903	8x405	87260
...rkow	5x	03858	20468	02003	8x302	33020
...ow	5x	03744	24528	00402	9x302	00021
...rlin	5x	05556	20428	02002	0x601	01011
...skeuoitz	07	05690	16326	03101	90902	01010
...rr.	5x	02765	20206	05502	04804	97503
...esden						
...en						
...g	50	05665	18325	06701	90206	97011
...dweis	04	02740	16184	07707	86407	01011
...mitz						
...ssein	54	01563	12213	09501	00803	01011
...rzburg	04	01890	14202	09051	86801	00524
...er						
...er	xx	46109	00014	13151	9x704	-
...genfurt	57	71334	00078	13550	0x706	91314
...genwarde o	6x	01558	16258	00302	9x304	01151
...olp	5x	21545	18288	01602	9x403	95021
...nigsberg	8x	25648	49328	03002	9x302	97021
...emel o						
...sen	5x	05755	18428	04202	8x202	00011
...ser	5x	25645	16488	03002	9x300	93001
...ince q/Schl.	50	02755	20125	04001	9x300	92501
...eslau	25	05661	16223	06101	85200	00010
...ewitz	54	05573	22314	08401	80201	00005
...eschau						
...alystok						
...tmannstadt	04	05730	18405	06101	80701	00003
...ler						
...rakau	54	01671	22303	09301	88403	005 3
...mberg						

Bergstationen

Gestern 14 Uhr

Bergstationen	Höhe m	JJJ	CC	wwVhN	DDFWN	PPPTT	UCapp
...nnblick	3106	503	10	01973	23223	81863	80904
...gspitze	2962	416					
...ltzkogel	2397	506	xx	49199	28679	49560	9x703
...neekoppe	1602	428	xx	77009	53879	19557	0x507
...erkogel	1577	862					
...dberg Sch.	1493	427	xx	77109	55849	41054	0x801
...ndbockl	1446	511	04	01890	30223	45552	80702
...nzer	1214	519	5x	05518	24578	66954	9x703
...chtelberg	1213	419	5x	72418	59778	63553	0x901
...rnisgrinde	1166	561	xx	46009	20479	74652	0x801
...ocken	1141	418	5x	46009	55989	67454	0x203
...sserkuppe	923	423					
...elsberg	915	445	5x	41818	55748	92352	0x904
...ahler Asten	840	417					
...ldberg/Ts	801	424	8x	26708	24468	11051	0x904
...ain	673	397	9x	83908	26668	27701	9x300

Gestern 19 Uhr

Bergstationen	CC	wwVhN	DDFWN	PPPTT	UCapp	RRTTE
...nnblick	57	01902	26273	82565	80301	92659
...gspitze	xx	77009	24549	89764	0x201	05629
...ltzkogel	52	83133	28444	50661	90303	01599
...neekoppe	xx	77009	55879	20657	0x408	04559
...erkogel	5x	72518	28678	30450	9x301	x1549
...dberg Sch.	xx	77009	55979	34854	0x705	-
...ndbockl	50	01844	32374	45454	80205	94014
...nzer	xx	77309	24379	67154	0x203	99539
...chtelberg	xx	46009	59779	63554	0x803	01528
...rnisgrinde	xx	46009	18449	74452	0x802	-
...ocken	xx	47009	55989	67854	0x501	08539
...sserkuppe	xx	xxx49	22679	96452	0x103	-
...elsberg	5x	05528	55728	93152	0x103	00528
...ahler Asten						
...ldberg/Ts	xx	46009	24579	11451	0x100	01518
...ain						

Heute 2 Uhr

Bergstationen	CC	wwVhN	DDFWN	PPPTT	UCapp
...nnblick					
...gspitze	50	49864	22574	95464	00901
...ltzkogel	xx	46009	24309	50461	0x803
...neekoppe	xx	77009	53279	20757	0x703
...erkogel					
...dberg Sch.	xx	46009	55879	38354	0x706
...ndbockl					
...nzer					
...chtelberg	xx	46009	59749	64054	0x301
...rnisgrinde	xx	46009	16479	77852	0x807
...ocken	xx	46009	20979	68654	0x201
...sserkuppe					
...elsberg	xx	46109	55649	92252	0x300
...ahler Asten					
...ldberg/Ts	xx	77009	22449	10751	0x703
...ain	xx	46109	53589	26101	0x805

Heute 8 Uhr

Bergstationen	CC	wwVhN	DDFWN	PPPTT	UCapp	RRTTE
...nnblick	xx	48109	22629	80765	3x808	00669
...gspitze						
...ltzkogel	xx	49009	18549	49461	0x904	97623
...neekoppe	xx	77009	56779	21057	0x301	93579
...erkogel						
...dberg Sch.	5x	77009	18879	31555	0x810	05549
...ndbockl	54	04813	32124	74464	72404	00940
...nzer	xx	46009	20549	65553	0x507	02549
...chtelberg						
...rnisgrinde	xx	77109	16479	42657	0x809	05539
...ocken						
...sserkuppe	xx	77009	20579	94751	0x805	05527
...elsberg						
...ahler Asten						
...ldberg/Ts	xx	77009	22279	07551	0x805	-
...ain	xx	68009	18564	39701	0x804	-

Berichtigungen

...trag: Von gestern 8 Uhr, Canea (Kreta) 73720 02953 20304 19612 72406 00621.

Sämtliche Karten des „Täglic
weiteres nach der von der Z
gezeichnet. (Erlaß RLM. L

Wetterlage von gestern: *Dienstag, 5. Dez. 44*

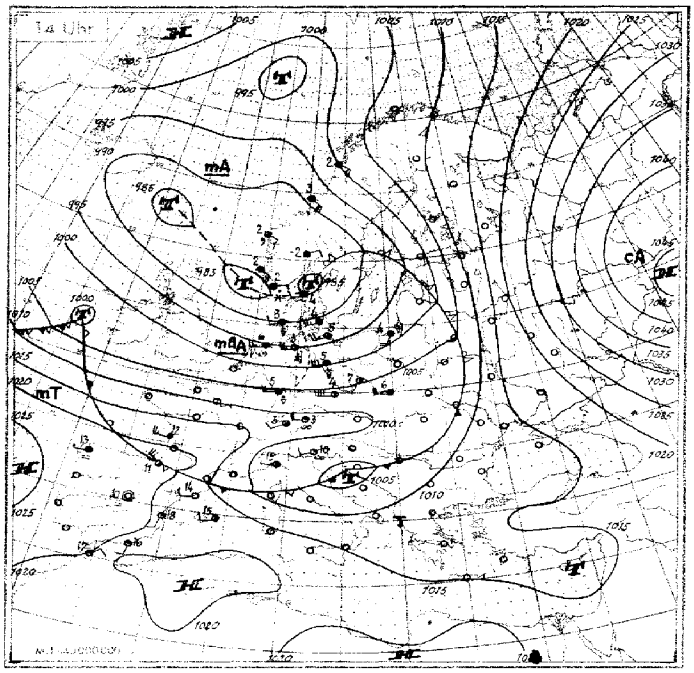

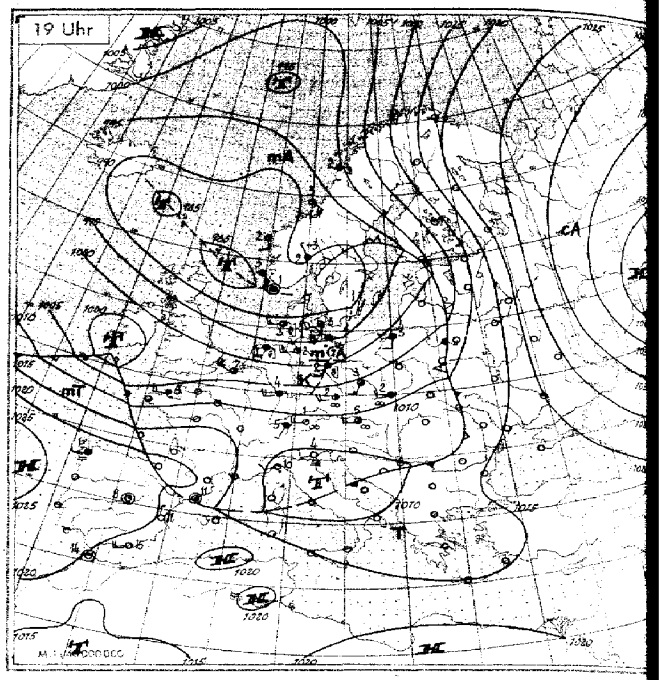

Wetterlage von heute nacht: *Mittwoch, 6. Dez. 44*

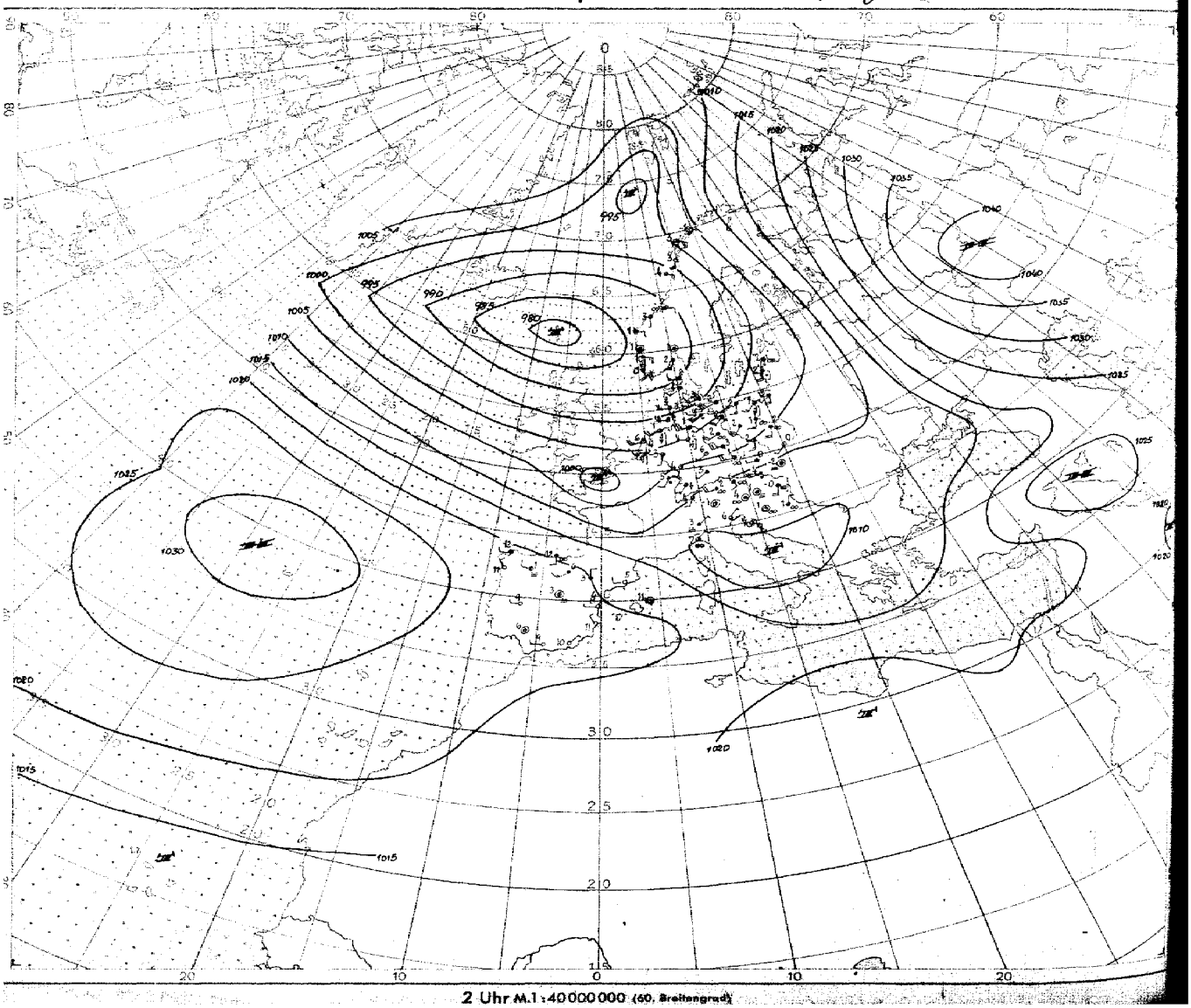

2 Uhr M.1:40000000 (60. Breitengrad)

Nr. 341.

Höhen-Aufstiege

1. Teil

Mittwoch, den 6. Dezember 1944

Seite 5

Kenngruppe: I I I G G HeHeEaTsTs

Schlüssel: O₁O₂O₃O₄Ea s₁ s₂ s₃ G G ; O L L i i y y 9 G G } Ha₁Ha₂Ha₃Hr₁Hr₂ Hr₃Hr₄Hr₅Hr₆z₁

Hauptisobarenflächen: Ha₁Ha₂Ta₁Ta₂Ua₁ Ha₁Ha₂Ta₁Ta₂Ua₁ Ha₁Ha₂Ta₁Ta₂Ua₁ ... Ha₁Ha₂Ta₁Ta₂Ua₁ Ha₁Ha₂Ta₁Ta₂Ua₁ Ha₁Ha₂Ta₁Ta₂Ua₁ H₁H₂T₁T₂U

Markante Punkte: P₁P₁TTU₁ P₁P₁TTU₁ ...

Pseudopot. Temperatur: 9Q₁Q₂Q₃Q₄ Q₁Q₂Q₃Q₄Q₅ Q₁Q₂Q₃Q₄Q₅ IIIP₁P₂

Ort / Kennziffer / Höhe	Bardufoss 039	Bodö 010	Bergen 022	Kiel 041	Kristiansand 032	Hanstholm 183	Kopenhagen 491	Krasnward 845	Windau 435	54 N 20 E	Gr.-dauert 319	Olest Pomm. 266	Swinemünde 465	Emden 154	Helgoland 465	Emden 154	Celle 182	Leeuwarden 010	Helder 291	Heider 291	Le Havre 230	Cherbourg 205	Brest Château 220	Rochefort 201	El Grove 880	Paris 215	Brüssel 276	Oldenburg 141	Paderborn 075	Frankfurt 432	Erfurt 646	Berlin 440	Neuruppin 215	Lindenberg 429
yy G₁G₂	0517	0517		0516			0517		0516	0516	0517	0516	0516	0518	0511	0513	0515	0514	0513	0517				0517				0517	0516		0517	0517	0517	0512
41	-	-		-			-		-	-	-	-	-	-	-	-	-	-	-	-				-				-	-		-	-	-	-
96	-	-		-			-		-	-	-53	-	-	-	-47	-	-	-	-	-				-				-59	-		-	-	-	-
225	-	-56		-52			-49		-51	-	-54	-52	-49	-	-48	-	-41	6 -53	-	-51				-59				-55	-		-54	-51	-	-
300	-58	-56		-53			-53		-52	-50	-51	-51	-51	-49	-50	-48	-45	9 -50	-47	-51				-52				-55	-		-54	-51	-	-
400	8 -43	-45		5 -46			-49		-47	-44	8 -44	-47	-48	-43	-48	-46	-42	8 -46	-38	-42				-34				4 -41	-		-44	-44	5 -48	-
500	8 24-29	9 20-34		5 21-32			7 20-34		20-34	-34	9 21-33	9 18-35	-36	-34	-34	-35	-34	8 17-36	-28	9 22-31				-21				5 23-31	8 19-34		-34	6 18-27	5 19-35	8 20-35
600	8 21-24	8 20-22		4 19-23			8 18-24		18-24	-23	8 19-23	18-14	-25	-25	6 19-23	-25	15-24	9 16-25	-19	7 16-24				-11				7 20-22	17		-36	7 27-21	5 17-24	7 18-21
700	9 18-14	9 16-16		4 14-16			6 18-15		7 17-15	-18	8 19-14	0 17-15	-16	-16	7 18-15	8 17-16	6 14-15	9 16-16	-13	6 18-14				-6				8 17-15	9 16-15		-17	9 16-15	8 18-14	8 18-15
800	8 19-10	9 18-12		0 13-10			0 18-8		-8	-7	7 16-7	0 17-8	-8	-9	-7	-9	-9	9 13-10	-5	-6				-2				4 18-7	9 16-7		-9	9 13-9	8 17-8	9 16-7
900	0 11-5	9 9-6		0 12-4			0 18-1		-2	-1	0 14-3	0 17-1	-2	-3	6 16+0	-2	-2	4 15-2	+2	9 18+0				+4				0 21+1	8 16-0		+0	9 19-2	8 17-2	8 18-1
950	12	8		12			13		13	-	15	17	-	-	16	14	15	16	-	-								17	16		-	19	19	20
Boden	9-2	7-6		12-2			16+2		14+2	20	15+2	16+2	18+1	14+2	16+2	15+2	16+2	15+1	19+3	19+3				24+6				17+1	16+1		17+1	19+1	16+1	19+2
41	-	-		-			-		-	-	-	-	-	-	(2126)	-	-	-	-	-				-				-	-		-	-	-	-
96	-	-		(1565)			(1566)		-	-	1579	-	(1574)	-	1579	-	-	(1575)	-	-				-				1592	-		-	(1595)	-	-
225	-	1025		1020			1022		1026	-	1036	1028	1025	-	1027	(1032)	1037	1028		1043				1073				1037	-		1051	1030	-	-
300	854	845		839			839		844	855	854	845	841	849	842	847	848	845	864	860				895				858	-		860	847	-	-
400	670	662		656			657		661	669	668	662	658	692	658	660	661	658	674	694				705				675	-		665	662	661	-
500	518	512		506			509		511	519	518	513	516	511	509	511	513	516	520	516				548				523	519		515	514	513	517
600	388	384		377			381		383	391	389	386	383	384	381	384	385	383	389	388				413				393	392		388	386	386	387
700	275	272		264			269		271	278	276	273	271	272	268	272	272	271	275	276				295				280	279		277	274	273	276
800	175	172		164			169		170	178	176	173	171	172	168	172	172	171	174	175				192				180	178		177	174	173	176
900	85	85		94			78		79	87	85	82	80	87	76	81	82	80	80	84				99				88	87		86	84	82	85
1000	2.6	0.8		-8.3			-5.3		-3.4	3.4	-1.9	-1.2	-2.9	-1.3	-7.1	-1.6	-1.1	-2.9	-2.0	-0.4				14.3				4.8	3.5		3.4	0.6	-1.1	-5.2
41/96	-	-		-			-		-	-	-	-	-	-	(547)	-	-	-	-	-				-				-	-		-	-	-	-
96/225	-	-		(545)			(544)		-	-	544	-	(549)	-	552	-	-	(547)	-	-				-				535	-		-	(545)	-	-
225/500	-	613		514			513		514		518	515	615	-	518	(521)	525	518	-	527				526				515	-		515	516	-	-
500/1000	515	511		514			514		516	516	520	514	513	513	516	513	514	513	522	516				533				518	515		512	513	514	513
Markante Punkte	-	-		-			-		-	-	09531	-	-	-	-	-	-	-	-	-				-				-	-		-	-	-	-
	-	-		-			-		28541	-	15997	-	-	-	-	-	-		-	-				-				-	-		-	-	-	-
	-	-		-			-		33521	-	19991	-	13991	-	07501	-	-		-	16991				-				-	-		-	-	-	-
	-	-		-			-		36521	-	21541	-	15981	-	11961	26991	-		-	28531				-				-	-		23541	-	-	-
	-	-		45501			-		38501	-	25541	-	19991	-	14991	36981	-	16981	-	34991				-				-	-		33531	-	-	-
	-	10561		23511			-		44911	-	26551	18531	24981	-	17961	42951	-	19509	-	37961				-				-	-		37961	-	-	46599
	-	25551		28561			-		51829	-	28541	26511	24501	-	34611	51841	23911	20501	-	57993				20561				09541	-		43911	-	40985	64707
	55769	28571		32511			-		75606	-	35981	33521	28501	-	35531	56801	34971	27501	-	62738				25591				27581	-		56857	14501	73623	76608
	64709	34531		36521			15511		93511	-	37971	36511	36531	30901	84561	63718	39991	44958	-	27611				57631				55756	-		65701	31511	99577	83557
	76587	45881		66686			34661		95511	26541	43908	42951	83561	37961	83567	93519	56783	75610	-	89519				63561				64708	-		68691	41966	81589	87586
	95519	86509		78596			53807		96500	44911	94018	75620	84561	51831	88519	95000	72656	96031	26511	95020				92571				92020	50848		91011	83570	98038	93019
	99519	00016		99009			99049		99030	98049	00049	00049	00058	00039	99049	00049	99039	00048	00098	00098				03099				95020	98048		97039	99039	99049	99058

Klartexte:

Hamburg:

Münster:

Neuruppin: ω⁰ - 1.8, ω⁰ 1.8 - 5.8, 0.3 - 0.5 7/10 Sc, 1.1 - 1.8 9/10 Sc, darüber E 4/10 Quell., 1.8 - 2.8 2/10 geschicht. Sc, 5.8 - 7.0 geschicht. Eiswolk. das. Fallstr. - 2.5 gefr. Dunst

Frankfurt:

Paderborn: ω⁰ - 0.6 davon ω¹ - 2.4, 0.6 - 2.4 7/10 Fc, Sc - 5.0, 4/10 Cb inc. darüber wolk., i. Wolken > 1.0 Vereisung.

Lindenberg: Drachenaufstieg: 4/10 Ci, Cs zunehm. auf 10/10 As, Cs; 0.45, z. Schluß Regen Vereisg., Sicht 4 Km

Breslau:

Nachtrag

Ort / Kennziffer / Höhe	Belgrad 701	Bukarest 475	Konstanza 582	Saloniki 731	Rom 322	Athen 730	Kanea 737	Freiburg	48 N 16 E	Konstanza 542	Venedig 142	Mailand 142	Säte 224	bei Friedrichshafen 595	München 414	Klagenfurt 502	Wien 501	Wien 501	Krakau 511	Minsk 887	Warschau 666	Breslau 461
yy G₁G₂							0504	0505	0505		0515	0517		0517		0517	0516	0517	0516			
41							-	-	-		-	-		-		-	-	-	-			
96							-	-	-		-56	-		-		-	-	-	-			
225							-61	-55	-56		-57	-65		-52		-58	-	-56	-56			
300							-47	-52	-51		-53	-53		-51		-52	-	-54	-54			
400							-31	-39	-37		-39	-38		7 -41		-39	-	-40	-42			
500							39-19	7 27-28	8 19-27		2 31-28	4 31-25		7 26-27		7 29-27	-	4 27-27	8 23-37			
600							32-10	8 22-21	8 27-17		5 -15	5 26-18		8 22-21		8 26-18	3 24-21	6 21-20	7 20-22			
700							19-3	9 20-12	9 26-9		5 24-8	8 24-9		8 22-12		9 21-12	3 17-13	7 16-15	9 16-16			
800							23+1	0 18-7	0 25-3		3 23+0	5 27-1		9 21-5		8 21-4	7 18-7	8 17-6	16-8			
900							6+9	9 18+0	4 24+3		5 24+5	6 24+7		8 22+2		17+1	0 17-0	7 17+1	8 19-2			
950							-	-	-		24	16		-		-	17	19	15			
Boden							28+8	18+2	-		22+6	19+4		18+1		19+0	19+1	14+0	16-0			
41							-	-	-		(2117)	-		-		-	-	-	-			
96							-	-	-		1588	(1589)		-		-	-	-	-			
225							1081	1057	1059		1055	1058		1053		1052	-	1049	1038			
300							901	870	876		876	878		871		873	-	870	859			
400							708	682	686		687	690		684		685	-	683	673			
500							549	529	532		535	535		531		531	(526)	529	522			
600							413	399	401		392	403		407		400	396	399	393			
700							295	285	285		286	288		287		286	283	286	280			
800							191	184	183		183	186		186		184	183	185	180			
900							97	92	92		90	92		94		92	92	93	89			
1000							10.4	9.1	6.4		5.2	7.3		10.0		6.9	7.9	9.2	6.0			
41/96							-	-	-		(529)	-		-		-	-	-	-			
96/225							-	-	-		533	(531)		-		-	-	-	-			
225/500							532	522	527		520	525		522		521	-	520	517			
500/1000							539	520	526		529	528		521		522	(518)	520	516			
Markante Punkte							17651	-	-		-	-		-		-	-	-	-			
							19621	-	-		-	-		-		-	-	27561	-			
							21621	-	-		-	-		19511		-	-	31531	-			
							28611	-	-		-	-		28541		-	-	35761	-			
							44765	-	-		-	12541		33591		23581	-	38931	-			
							48727	20541	-		-	14641		36961		24591	-	51774	-			
							53653	24551	-		-	17581		55747		34971	-	61696	-			
							74612	52757	-		07591	28561		62710		63669	-	66645	23561			
							77557	56768	-		18541	44867		76818		65660	54763	71657	28561			
							93030	63688	-		25571	95087		77577		86519	71623	83548	66667			
							94131	94589	96059		28561	97030		93038		88520	71637	99066	73654			
							01118	94020	93088		01098	99040		94029		95038	99047	99038	98057			

Klartexte:

München:

Wien: ω¹ - 1.8, ω⁰ n.-c.z. 1.8 - 2.7, Hor. 9/10 Quellbew. 1.4 - 1.8 > Wien. [illegible] fast geschloss. u. sehr quell. As-Decke 2.4 - 2.7 [illegible] Sdünn. As-Schicht 3.8 - 4.5 [illegible]

Paris:

Vortag

Karten vom Frühtermin

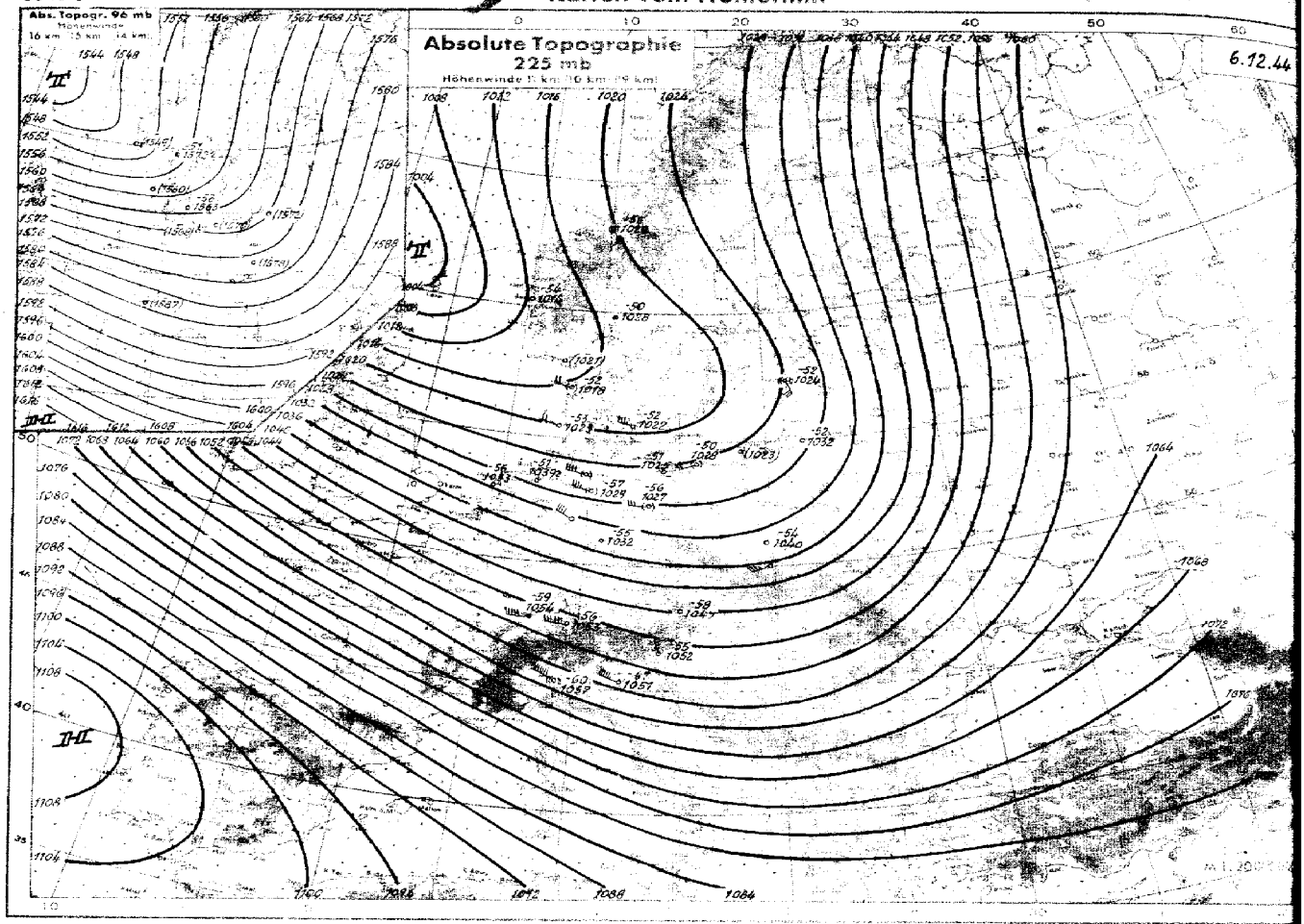

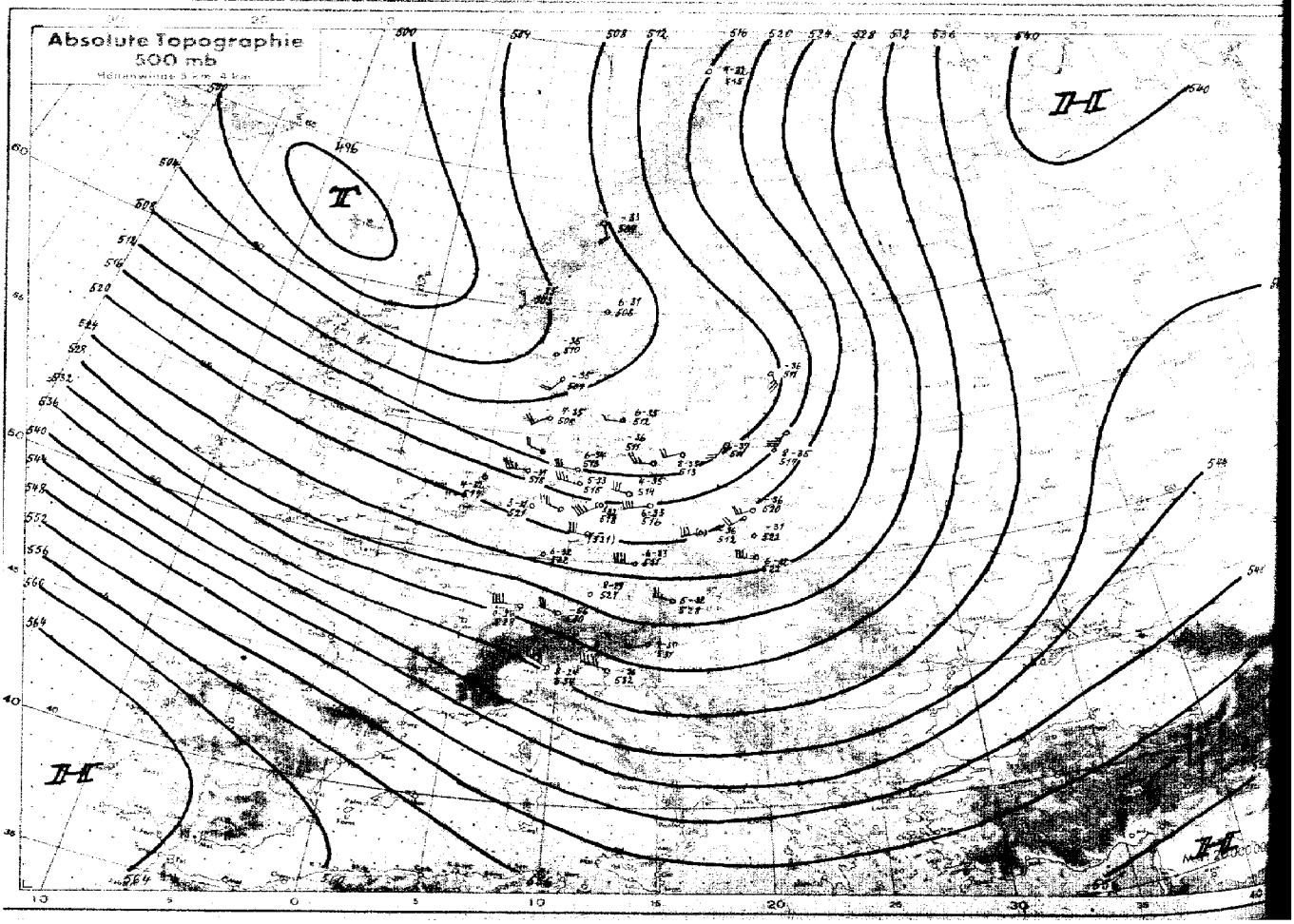

Karten vom Frühtermin

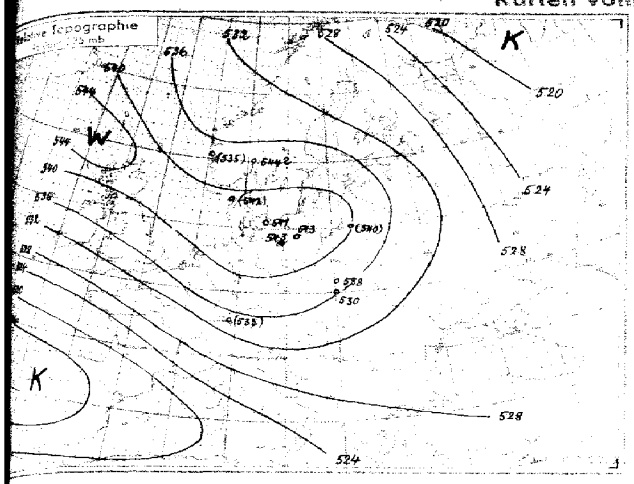

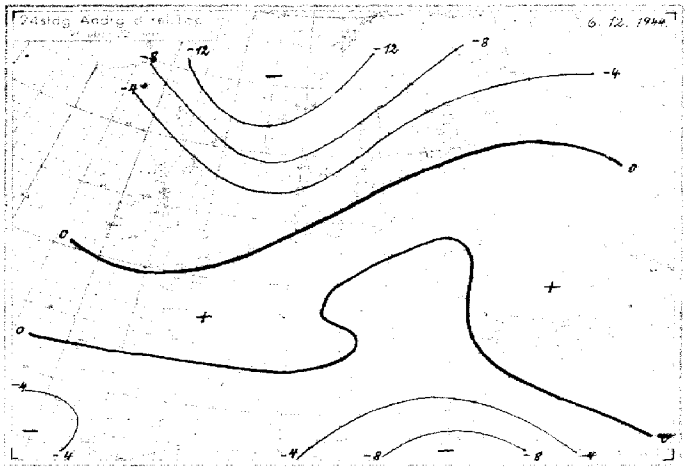

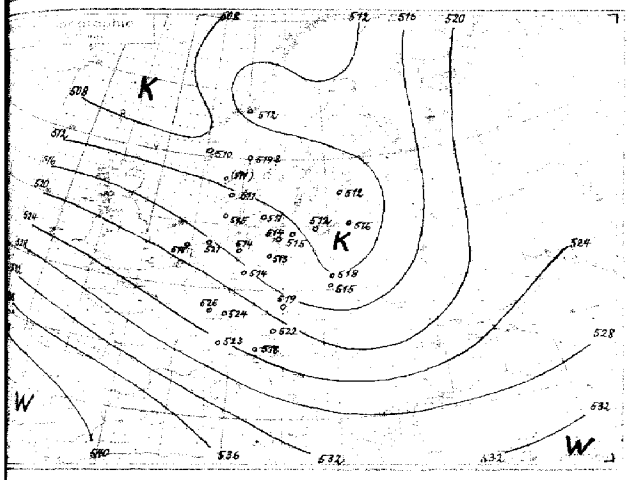

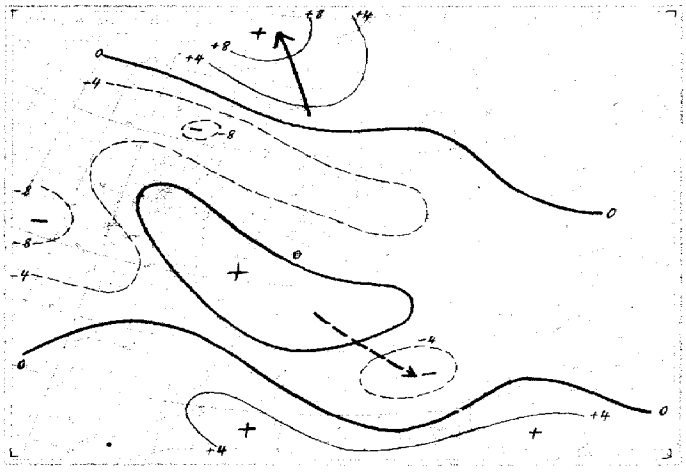

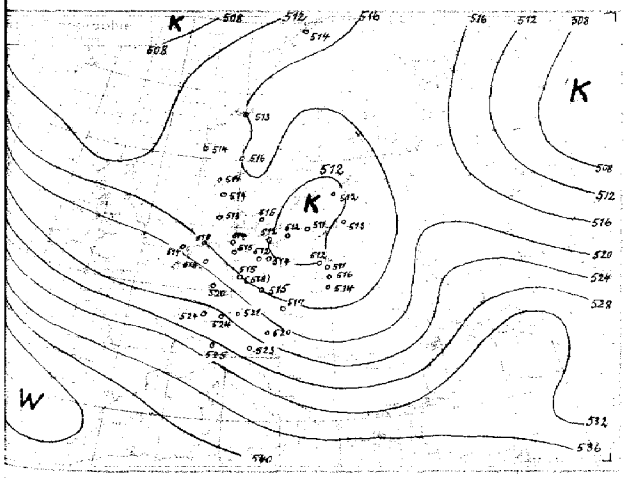

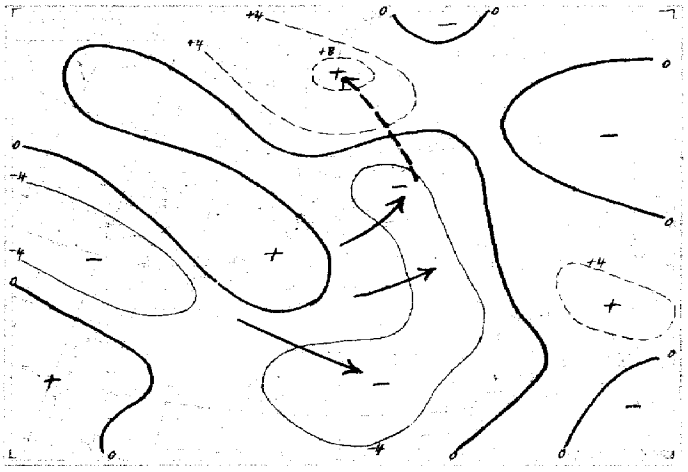

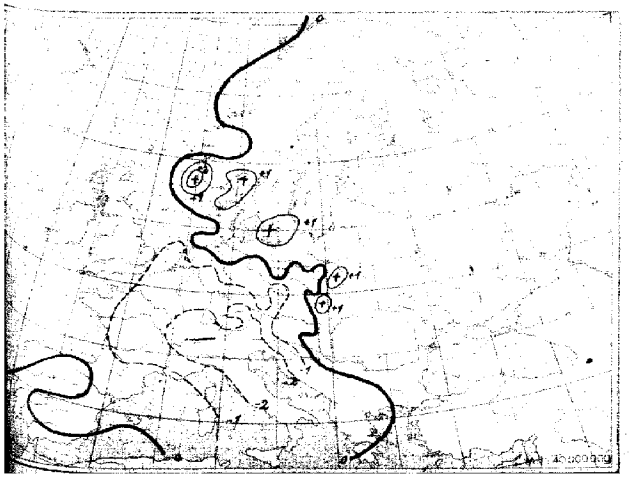

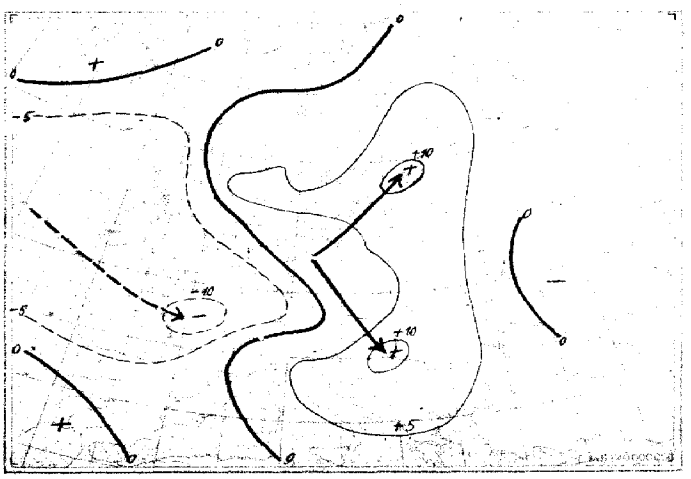

Nr. 341.

Höhen-Aufstiege

2. Teil

Mittwoch, den 6. Dezember 194

Seite

Oberer Teil: $\overset{U}{OO}TT$ = Relative Feuchte in 10%, darunter Pseudopot. Temperatur in °C und wahre Temp. (°C) an den Hauptisobarenflächen.

Mittlerer Teil: $H_aH_aH_a$ = Höhen der Hauptisobarenflächen in dyn. Dekametern. $H_rH_rH_r$ = Abstand zwischen 500 u. 1000, 225 u. 500, 96 u. 225, 41 u. 96 mb-Fläche.

Unterer Teil: $P_rP_rTTU_r$ = Druck, Temperatur und Feuchte an den markanten Punkten.

Klammern zeigen an, daß der Wert durch Verlängerung der Zustandskurve ergänzt ist

yy = Datum, G_2G_2 = Uhrzeit (D.G.Z.)

Ort	Bardufoss 739	Drontheim 017 50 m	Bergen 022 65 m	Kjeller 041	Kristiansand 032 30 m	Hanstholm 188 27 m	Blaavandshuk 184	Kopenhagen 491	Windau 443	Gerdauen 319	Gotenhafen 550 3 m	Swinemünde 465	Westl. Pomm.	Hamburg 428 12 m	Emden 154 1 m	Helder 251	Celle 462
yy G₂G₂	0605	0605	0605	0604	0605	0605	0605	0605	0604	0605	0604	0605	0604	0608	0605	0604	0606
OO TT 41	-	-	-	-52	-	-	-	-	-	-	-	-	-	-	-	-	-
OO TT 96	-	-	-	-61	-	-	-	-53	-	-	-	-	-	-	-	-	-
OO TT 225	-	-55	-54	-50	-	-52	-53	-52	-52	-52	-	-51	-50	-	-51	-56	-57
OO TT 300	-60	-56	-56	-51	-55	-54	-54	-54	-54	-51	-52	-52	-50	-	-51	^{5}-54	-55
OO TT 400	-44	-46	-48	^{6}-44	-48	-49	-46	-49	-49	^{8}-49	-50	-49	^{8}-49	-	-43	-43	-44
OO TT 500	^{9}22-32	-33	-35	^{6}23-31	-35	17-35	^{7}18-35	^{6}19-35	17-36	^{8}19-35	15-37	-36	^{8}18-35	^{6}19-34	21-31	^{4}22-32	^{5}21-33
OO TT 600	^{7}18-23	-23	18-24	^{6}19-22	19-24	^{8}18-24	^{8}17-24	^{7}18-24	^{8}17-25	^{8}17-24	^{6}15-26	^{9}-25	^{9}17-24	^{6}15-25	^{2}18-22	^{7}20-23	^{6}18-23
OO TT 700	^{6}17-15	-14	^{9}17-15	^{7}17-14	17-15	16-16	^{7}15-16	^{7}18-14	^{7}14-17	^{8}16-16	^{6}13-17	-17	^{9}16-16	^{4}15-15	^{4}16-14	-14	^{7}18-14
OO TT 800	^{6}13-9	-9	-7	^{9}18-7	-8	-8	^{9}14-9	^{6}17-7	-9	^{8}15-8	^{8}13-10	-9	^{0}13-10	^{7}14-8	-7	-7	-8
OO TT 900	^{6}12-2	-1	-1	^{0}16-1	^{8}15-2	^{8}16-1	^{0}16-2	^{8}16-2	^{7}14-1	^{9}14-2	-4	-3	^{9}15-2	^{7}15-1	^{3}16+1	^{0}19+0	-2
OO 950	9		14	13	12	16	15	17	14	13	13	-	14	13	-	-	-
OO T₀T₀ Boden	7+1	10-3	15-3	14-0	9-1	15+2	14+1	17+1	12+1	12+0	13+1	14+1	13+1	12+0	12+1	13+1	11+0
H H H 41	-	-	-	2114	-	-	-	(2098)	-	-	-	-	-	-	-	-	-
Ha Ha Ha 96	-	-	(1549)	1572	-	(1560)	-	1563	-	(1572)	-	(1569)	(1570)	-	-	-	-
Ha Ha Ha 225	-	1020	1014	1018	(2021)	1018	1025	1022	1024	1032	(1025)	1025	1028	-	1039	1043	1029
Ha Ha Ha 300	850	840	833	844	839	836	842	841	842	850	841	842	844	-	865	853	850
Ha Ha Ha 400	666	657	652	659	658	655	657	660	659	665	659	658	661	-	670	668	666
Ha Ha Ha 500	515	507	503	508	510	507	508	512	511	577	511	511	513	513	518	519	515
Ha Ha Ha 600	387	379	376	379	382	380	381	384	384	389	385	384	385	385	309	388	387
Ha Ha Ha 700	274	266	263	267	270	268	269	272	272	277	273	273	273	273	276	267	274
Ha Ha Ha 800	174	166	165	166	170	168	169	171	173	177	174	173	173	173	175	174	174
Ha Ha Ha 900	83	75	72	75	79	77	78	80	82	86	83	82	83	82	83	83	83
Ha Ha Ha 1000	1.0	-7.5	-12	-7.9	-3.9	-6.5	-4.8	-2.9	-0.8	3.2	0.5	-0.6	0.2	-0.8	-0.6	0.0	0.5
Hr Hr 41/96	-	.	-	542	-	-	-	(535)	-	-	-	-	-	-	-	-	-
Hr Hr 96/225	-	-	(535)	544	-	(542)	-	541	-	(540)	-	(543)	543	-	-	-	-
Hr Hr 225/500	-	512	510	519	(511)	511	515	511	512	516	(512)	514	515	-	521	525	514
Hr Hr 500/1000	514	518	514	516	514	514	513	515	512	513	511	512	512	514	518	517	515
$P_rP_rTTU_r$ Markante Punkte	.	-	:	-	-	.	.	-	-	-	-	-	.	-	-	-	-
	.	-	-	-	-	.	-	-	-	-	-	-	-	-	-	-	21511
	-	-	-	-	-	-	-	-	-	-	-	-	-	-	-	-	27591
	-	-	11551	-	-	-	-	-	-	13531	-	13511	-	-	-	-	28561
	-	-	14531	-	-	-	-	-	61821	15511	-	13521	-	-	-	22561	36507
	-	-	27941	04621	-	16621	-	-	21521	29521	-	16511	15511	50846	16531	25561	53811
	30601	-	31561	34511	25621	19511	-	08541	39501	32991	25531	27521	20501	52814	21611	38961	58755
	52827	-	36551	67746	32511	35551	-	13511	62718	46928	38511	36501	35531	53813	35511	55761	62717
	57767	11541	62726	84560	36541	37541	41521	41520	73651	87537	36531	34511	38511	58764	47831	61727	69657
	76597	28587	75618	89599	95008	66686	20511	34561	92501	92517	37631	64718	75629	94018	66671	87529	92636
	82586	97611	85551	93520	98008	76621	83560	37531	96001	98048	85569	85561	78610	95510	96041	92011	94626
	99010	99018	98027	99010	99510	99050	99039	86526	00020	08029	00029	00039	00039	00029	00020	00019	99010

Klartexte (heute)

Hamburg: 0.08 - 0.4 4/10 Sc, 1.5 - 1.8 3/10 Sc Quellg. -3.0, > 6/10 v. W. Cs-Aufzug -> Zenit, E einz. As-Bank.

Münster:

Paderborn: oo° - 0.7, i W - 2.3, 5/10 St-fra, 1.9 - 2.3 4/10 As, Ac fra, darü. Wolo.

Frankfurt: 0.26 6/10 Fs, 0.3 - 1.5 10/10 St, 1.5 - 3.3 10/10 geschicht., ab 2.4 St. aufgelock., Sc m. Quell.-4.0, 3.6 - 3.8 4/10, 5.0 - 5.3 4/10 Ac -> Gr, bes. i SE 3/10 Ci, Cs.

Lindenberg: Drachenaufstieg: wechs. bewölkt 4/10 - 9/10 Ac, Sc, Sicht 10 km

Breslau:

Ort	Freiburg 580	Paderborn 097	Frankfurt 412 111 m	Erfurt 646 320 m	Erfurt (2) 646	Berlin 440 57 m	Lindenberg 425 122 m	Litzmannstadt 557	Krakau 561 216 m	Prilzg. 51 N 20 E	Klagenfurt 502 454 m	München 414 528 m	Friedrichshafen 595	Pilsen 666	Prilzg. 52 N 20 E	Prilzg. 48 N 16 E	Mailand 501	Venedig 512
yy G₂G₂	06 05	06 07	06 07	06 05	06 05	06 05	06 05	06 05	06 04	06 03	06 05	06 07	06 05	06 05	06 05	06 05	06 05	06 05
OO TT 41	-	-	-	.	-	-	-	-	-54	-	-	-	-	-	-	-	-	-
OO TT 96	-	-	-	.	-	-	-	-	-57	-	-	-	-	-	-	-	-	-
OO TT 225	-59	-	-	-55	-	-56	-	-	-56	-54	-55	-	-56	-	-	-58	-60	-61
OO TT 300	-48	-	-	-55	-	-54	-	-	-54	-52	-53	-	-52	-	-58	-51	^{12}-47	-54
OO TT 400	-37	-	-	-43	-	-45	-	-45	^{5}-44	-43	-39	-	^{5}-38	^{5}-43	-45	-49	-35	-39
OO TT 500	^{0}24-26	^{3}23-31	^{6}21-32	^{5}21-33	-	^{4}18-35	^{6}21-33	-36	^{6}22-32	-31	^{9}25-30	^{8}26-29	^{6}31-26	^{6}20-33	-36	^{9}22-32	^{8}34-24	31-26
OO TT 600	^{0}27-18	^{3}19-21	^{7}21-21	^{5}17-24	^{8}21-22	^{4}15-25	^{7}18-24	^{8}17-25	^{7}17-24	-22	^{8}23-20	^{7}33-20	^{6}27-17	^{8}-23	-26	^{6}18-23	^{7}31-15	27-20
OO TT 700	24-11	^{4}17-13	^{9}21-12	^{6}18-14	^{8}15-13	^{4}14-10	^{7}16-15	^{8}15-17	^{8}15-16	-14	^{8}21-12	^{7}21-12	^{7}26-9	^{0}11-14	-17	^{6}17-14	^{6}25-9	-9
OO TT 800	^{0}20-6	^{7}16-7	^{9}21-8	^{9}16-8	^{8}16-7	^{8}14-9	^{0}16-9	^{6}14-9	^{8}17-7	-6	^{9}19-6	^{7}20-5	^{9}24-4	^{0}17-7	-9	^{6}17-6	^{6}25-1	21-4
OO TT 900	^{8}20+1	^{8}15-1	^{9}18+0	^{8}17-2	^{8}16-0	^{0}15-2	^{8}15-1	^{7}14-2	^{8}14-2	-3	^{9}17-1	^{6}25+3	^{8}20+1	^{9}18-2	-1	^{6}14-1	^{8}23+3	22+1
OO 950	.	15	18	17	15	15	15	15	14	-	-	-	-	16		15	18	19
OO T₀T₀ Boden	21+0	13-1	17+4	15-0	14-1	12+0	13+0	15+0	10-3		27-1	12-3	17-1	15+1	12	8	16+2	18+4
H H H 41	.	.	.	.	-	.	-	.	2103	-	-	.	.	-	.	-	.	-
Ha Ha Ha 96	-	.	-	-	-	-	.	.	1570	(1578)	-	-	(1587)	-	-	.	.	-
Ha Ha Ha 225	1054	.	-	1032	.	1027	-	..	1037	1040	1052	-	1053	-	-	1047	1057	1051
Ha Ha Ha 300	873	.	-	852	.	847	.	(851)	857	859	872	-	873	-	853	867	875	873
Ha Ha Ha 400	682	-	(674)	668	-	663	-	666	673	673	684	-	684	672	660	680	683	686
Ha Ha Ha 500	528	521	522	518	(521)	514	516	517	522	622	531	527	530	521	520	528	534	532
Ha Ha Ha 600	396	392	392	390	392	387	398	391	394	392	401	397	399	393	393	390	404	401
Ha Ha Ha 700	282	278	279	277	277	275	276	279	282	280	287	283	284	281	282	287	288	287
Ha Ha Ha 800	180	177	177	177	178	175	176	180	181	179	186	181	182	180	182	186	185	185
Ha Ha Ha 900	88	86	86	86	86	84	85	88	91	86	94	89	87	89	92	93	93	93
Ha Ha Ha 1000	3.9	3.0	2.0	3.2	2.8	1.6	2.3	5.5	7.4	5.9	11.2	6.1	5.9	5.5	8.7	11.3	9.2	8.9
Hr Hr 41/96	.	.	.	.	.	.	.	.	533	-	.	.	.	.	.	.	.	.
Hr Hr 96/225	.	.	.	-	.	.	.	.	533	(538)	-	.	(533)	.	.	-	.	.
Hr Hr 225/500	526	.	.	514	.	513	-	.	515	518	522	.	526	.	.	519	523	518
Hr Hr 500/1000	524	518	520	515	(518)	512	514	512	514	516	520	521	524	515	511	517	522	523
$P_rP_rTTU_r$ Markante Punkte	-	.	.	-	.	-	.	-	.	-	-	.	.	.	.	.	.	17601
	-	.	.	-	.	-	.	.	.	.	.	.	.	.	.	.	.	28571
	-	.	.	17511	.	-	.	-	.	.	.	.	17531	-	.	-	.	36871
	(	.	.	19521	.	.	.	-	.	13541	21551	-	27561	-	.	-	.	57211
	-	.	.	24571	.	-	54807	.	.	18911	25541	50798	51756	-	.	-	.	65711
	23591	.	.	28561	65777	.	57778	-	04541	25551	26561	53769	67769	-	.	-	73601	15211
	37911	50813	-	33531	67659	.	64706	.	05541	26981	47811	54778	61666	.	.	20571	47771	73581
	38901	75595	44874	46881	68648	14521	75617	-	15531	24891	49801	68626	68606	.	.	24581	56781	78561
	54121	78583	47835	71637	74607	21521	78600	35501	18541	57781	77579	74608	77560	-	.	45871	62631	91010
	79540	87527	49836	73638	74609	32541	86589	45901	33541	74401	82550	89035	87068	60935	89611	76986	69617	94031
	81570	96037	63699	95029	93028	67685	92018	65708	95011	95511	84540	92036	93078	86529	44901	92047	74577	98041
	93012	98028	99040	97010	97028	99019	99010	98028	98017	98529	95019	94619	94019	96039	93801	99316	00010	01069

Klartexte (heute)

München: Nordalpen frei, 1.6 - 5.1 8/10 lock. Ac, nach S Obergr. einsteig., darin Eis. 2 fast frei, > 5.1 spor. As, Cs i. N.

Wien:

Paris:

...den ab 1.1.1940 bis auf
...ruppe verbreiteten Analyse
...9 vom 21.12.1939).

Wetterlage von heute morgen: *Mittwoch, 6. Dez. 44*

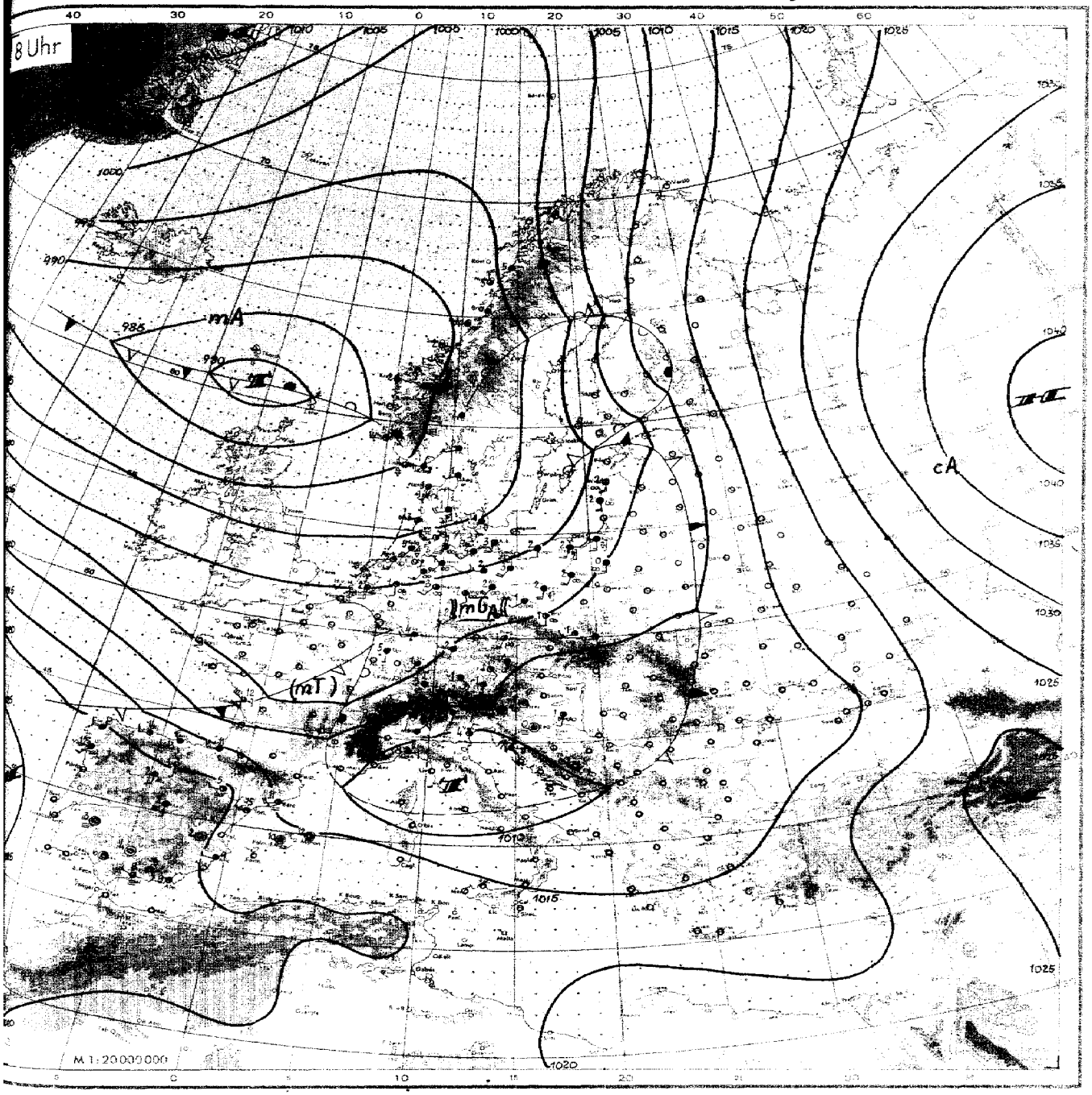

Wetterübersicht *Mittwoch* den *6. Dezember* 1944

Auch heute noch wird das Bild der Höhenkarte von der auf der Südseite des Tiefdrucksystems zwischen Schweden und Island nach Mitteleuropa eingeströmten, stark feuchtlabilen Kaltluft beherrscht. In ihr kommt es im Bereich des Höhentroges, der sich nach Ostdeutschland verlagert hat, bei einer Tropopausenhöhe von rund 7 km verbreitet zu Schauern mit Graupeln und Schnee, im Küstengebiet vereinzelt zu Gewittern. Die Kaltluft setzte sich in der Höhe auch über Oberitalien völlig durch, wo die gestrigen Abendaufstiege das typische Bild des Nordföhns zeigen: über der ungestörten nebelreichen Bodenschicht Erwärmung um 4° bis 6°, oberhalb 1800 m jedoch ebenso starke Abkühlung und fast trocken-labile Schichtung bei föhniger Austrocknung und kaum nennenswerter Bewölkung. Auf der Rückseite des Troges setzt jetzt über dem Nordseegebiet in der Höhe geringe Erwärmung ein.

An der Frontalzone, die vom Mittelatlantik her auf der Südseite der Kaltluft nach dem Mittelmeer zieht, ist noch eine Welle entstanden, deren Warmfront sich gestern mittag durch Aufzug und Druckfall an der französischen Atlantikküste bemerkbar machte, und heute fast den Rhein erreicht hat, während in ganz Südwestdeutschland Regen einsetzt. Auf ihrer Vorderseite trat nur geringe Erwärmung ein, die nördlich der Alpen 2° bis 3° nirgends überschritt, während sie über Mailand gegen gestern abend bis 6° bei deutlichem Aufgleiten beträgt. Die Welle wird mit der westnordwestlichen Höhenströmung über die Alpen hinweg ostwärts ziehen.

Bei großräumiger Betrachtung steht leichtem Druckanstieg im Norden entsprechender Druckfall im Süden gegenüber, was sich morgen voraussichtlich noch deutlicher zeigen wird. Damit wird die Frontalzone noch weiter nach Süden abgedrängt. Während das russische Hochleicht labil abbaut, gleitet über Nordnorwegen mit leichtem Druckfall Kaltluft aus Süden auf. Einem offenbar mit Kaltluftcontrolle gekoppelten Druckanstieg über der Grönlandsee, der vielleicht für die weitere Entwicklung bedeutsam sein wird, geht ein Druckfallgebiet voraus, das über die Britischen Inseln südostwärts ziehen dürfte. Der zyklonale Witterungscharakter über Mitteleuropa bleibt daher zunächst noch erhalten, während sich die Westlage anscheinend ihrem Ende nähert, ohne daß die weitere Entwicklung sich bereits näher abzeichnen läßt.

gez. Flohn
Zentrale Wetterdienstgruppe

Mittwoch, den 6. Dezember 194

Ausland: Bodenstationen: Küstenorte o	Höhe m	JJJ	Gestern 14 Uhr: C_LC_H	wwVhN$_h$	DDFWN	PPPTT	UC$_H$app	Gestern 19 Uhr: C_LC_H	wwVhN$_h$	DDFWN	PPPTT	UC$_H$app	RR T_nT_n SVs-E	Heute 2 Uhr: C_LC_H	wwVhN$_h$	DDFWN	PPPTT	UC$_H$app	Heute 8 Uhr: C_LC_H	wwVhN$_h$	DDFWN	PPPTT	UC$_H$app	RR T_nT_n SVs-E
Vardö o	12	004																						
Ingöy o	4	005																						
Tromsö o	102	006	51	02965	16326	06701	5x200																	
Bodö o	17	010	57	03865	08428	00202	5x701	57	02865	06428	99302	6x604	00033	52	03855	43628	96305	6x705	57	03865	10528	96605	5x404	00020
Nordöyan o	37	014	24	03983	12628	92205	67904	20	01582	10503	91803	62802	00380						61	03873	12528	91604	7x303	00380
Krekenes o	41	021	15	02991	10216	88102	68901	40	02992	14205	88602	61403	00493	14	01981	08201	91201	x0804	40	01991	14201	88102	60801	00403
Utsire o	56	028	32	06753	10588	05502	9x102	37	03754	12588	85503	9x300	96371						34	02753	24584	8685	80310	-
Lister o	9	030	6x	68558	04178	86902	8x198	xx	026xx	00077	88601	8x806	95461						xx	887xx	08377	90901	0x203	03474
Færder o	9	036	57	03755	04328	88002	8x802	52	68754	06484	88002	0x300	01371	5x	51745	16525	87302	0x301	5x	03858	22118	91902	9x806	07381
Aarhus o	47	180												34	02745	22325	93101	90303	51	22745	22487	94301	0x302	99361
Kopenhagen o	1	181	5x	03748	20528	92304	8x301	5x	02857	20317	93303	8x202	00181	50	02854	22324	94903	90203	50	01843	20324	96102	03303	00180
Skagen o	3	182	30	02833	22285	86804	83302							34	02734	20317	90002	90305	31	02744	22116	92001	90304	92171
Biarritz	29	202																						
Lyon	198	210																						
Paris/Le Brg	46	215																						
Brest	75	220																						
Le Havre o	119	230																						
Marseille	12	231																						
Nanzig	236	237																						
Châteauroux	153	252																						
La Coubre o	6	269																						
Helder o	6	291	86	25744	57685	97507	73300	20	01753	24383	01705	80304	-	40	01752	22513	99106	73101	54	05662	20303	98206	80705	.
Vlissingen o	1	292																						
De Bilt	12	290	26	02754	22425	01109	63703							20	25652	22883	01704	02601	xx	48109	16289	00102	00804	-
Genua o	2	300	00	05790	24104	07715	79901							00	05790	02224	08707	86300	50	04753	08228	07408	97906	00090
Venedig o	10	312	04	05590	22221	06310	60806							50	05656	02126	11306	70303	55	02653	02224	09604	50905	00260
Zara o	12	315																						
Rom o	3	322																						
Brindisi o	16	331																						
Cagliari o	35	338																						
Syrakus o	15	655																						
Madrid	667	363	00	04490	00000	20810	70905	00	00890	00093	21707	82901	00110	00	45490	00040	23903	90808	77	45454	16148	22602	0x202	00010
Almeria o	65	355	04	01990	18813	19716	71904	00	00890	22400	19515	70101	00280	00	00790	04100	20910	80901	50	01852	04102	20908	80402	00180
Mahon	40	357	77	01753	22214	17415	71808							80	01752	00013	17111	91906	50	02854	00014	16312	84401	00110
Barcelona o	42	358	00	00790	24200	16714	41806	80	02766	00016	18011	90201	00280	00	00890	24252	01xxx	90705	07	04690	22414	14111	65503	00550
La Coruña o	57	362	5x	04648	24128	25613	8x608	6x	57548	24228	23813	9x806	97361	50	02544	24254	23012	80803	6x	03448	24258	20713	9x801	02341
Lissabon	227	384																						
Funchal o	110	395																						
Pt Delgada o	22	396																						
Horta o	65	398																						
Teneriffa o	37	400	50	02854	04514	21521	40901	50	02844	02214	21119	60302	00280						5x	03858	32128	23118	6x300	00180
V. Cisneros	6	404	00	04840	04328	16921	67905	00	05840	02628	15419	87401	00390						5x	04663	06413	18415	80404	00360
Pinsk	137	569																						
Kauen	83	466																						
Riga	2	470																						
Dorpat	81	476																						
Helsinki	15	481																						
Vaasa	9	483																						
Kuopio	233	484																						
Rovaniemi	80	507																						
Budapest	130	541	57	02763	42125	09105	80904																	
Bukarest	92	575																						
Klausenburg	371	560																						
Belgrad	139	701																						
Sofia	538	720																						
Athen	239	730																						
Canea (Kreta)	63	737																						
Tunis	10	060																						
Orel	191	841																						
Ono	71	858																						
Minsk	211	887																						
Smolensk	234	889																						
Kiew	185	957																						
Dnjepropetrowsk	62	968																						
Odessa	50	975																						
Mariupol	40	981																						
Sewastopol	8	988																						

Bergstationen:	Höhe m	JJJ	C_LC_H	wwVhN$_h$	DDFWN	PPPTT	UC$_H$app	C_LC_H	wwVhN$_h$	DDFWN	PPPTT	UC$_H$app	$R_zR_zT_xT_xE$	C_LC_H	wwVhN$_h$	DDFWN	PPPTT	UC$_H$app	C_LC_H	wwVhN$_h$	DDFWN	PPPTT	UC$_H$app	$R_zR_zT_xT_xE$
Mussalla	2926	726																						
Lomnitzer Spitze	2640	685	xx	48129	00049	x2203	7x402																	
Fanaraken	2072	324	xx	46299	10189	59651	9x200																	
Mt. Ventoux	1900	243																						
Puy de Dôme	1467	246																						
Izaña	2367	401	00	05890	10400	xxx07	30104	00	00890	06600	xxx04	30500	00080						00	01990	14402	xxx04	11401	00030

uu = Datum GG = Uhrzeit (DGZ)

Höhenwinde (dd vv)

dd = Windrichtung (N = 36) vv = Windgeschwindigkeit in km/St

Ort	Krakau	Blaavikhuk	Kopenhagen	Berlin	Venray	Kristiansand	Friedrichshafen	Würzburg	Berlin	Nest	Krakau	Friedrichshafen	Kopenhagen	Venedig	Drontheim
uuG,G,	05 10	05 17	05 17	05 17	05 15	05 17	15 17	05 17	06 05	06 04	06 04	06 05	06 05	06 05	06 05
25 km															
21 ..															
16 ..					(16.5) 27110						2540				
13 ..			(12.2) 2450	(12.8) 2630	(12.5) 28140						2640		(12.8) 2740		
11.0 ..	(10.5) 2650	(10.3) 2750	2440	2660	29120	2110	30120	30130	(10.5) 2700	2540	2570	27120	2870	29110	(10.8) 1630
9.0 ..	2650	2840	2230	2780	29100	1820	29100	30120	2890	2650	2570	28120	2640	29130	1650
7.0 ..	2720	2730	2340	2760	2980	2410	2990	29100	29100	2650	2680	31100	2820	30110	1690
5.5 ..	2640	2650	2340	2760	3040	2830	2890	2890	2840	2640	2770	2960	2720	29100	1640
4.0 ..	2750	2840	2330	2750	3040	3220	2940	2890	2860	2650	2750	2650	2730	2750	1650
3.0 ..	2840	2840	2340	2760	3140	3210	2750	2780	2840	2540	2840	2650	2630	2830	1650
2.0 ..	2830	2830	2330	2760	3310	(1.9) 1520	2520	2770	2750	2440	2750	2560	2530	(2.3) 2710	1650
1.3 ..	2730	2830	2330	2750	0405	0530	2560	2720	2760	2450	2650	2450	-	1320	1740
0.9 ..	2620	2930	2440	2550	0410	0430	2450	2440	2740	2440	2540	2240	2430	0420	1740
0.3 ..	(0.4) 2420	3020	2430	2490	2520	0240	(0.4) 2320	(0.5) 1320	2550	2340	(0.4) 2310	(0.4) 1830	-	0750	1840

Piloten Vortag Piloten heute

Ort	Hamburg	Leeuwarden	Wiedau	Celle	Augenfurt	Natland	Drontheim	Wien	Erfurt	Swinemünde
uuG,G,	05 15	05 14	05 10	05 15	05 17	05 17	05 17	05 17	05 17	05 16
7.0 km	(8.0) 2870	29130	-	(8.3) 2990	(9.0) 2540	(10.5) 27150	(9.6) 1730	(11.0) 2840	30110	2560
5.5 ..	2580	2770	2150	2620	2720	(9.0) 28120	(7.0) 1650	(9.0) 26100	2790	(9.0) 2550
4.0 ..	2680	2870	2140	2660	3120	(5.3) 2790	(5.3) 1630	(5.3) 2720	2770	(5.3) 2460
3.0 ..	2670	2840	1250	2870	3320	3130	1730	2940	2770	2450
2.0 ..	2770	2760	2160	2860	3210	3230	1640	2970	2770	2540
0.8 ..	2660	2870	2290	2660	C	3230	1630	3350	2460	2360

Ort	Rahrfeld	Leeuwarden	Blaavikhuk	Erfurt	Uhrmacherstadt	Pilsen	Helder	Emden	Klagenfurt	Bregenz
uuG,G,	05 17	06 05	06 05	06 05	06 05	06 05	06 04	06 05	06 05	06 05
7.0 km	-	-	(8.7) 2840	(8.5) 2760	(8.5) 2420	2780	-	2830	(9.0) 3550	(8.6) 1850
5.5 ..	3070	2170	2440	2760	2440	2790	2840	2870	1530	1710
4.0 ..	31140	2130	2440	1760	2440	2770	2540	2890	1540	1520
3.0 ..	(3.3) 3090	2740	2650	2760	2540	2760	2650	2850	1520	1220
2.0 ..	2940	2730	2630	2740	1540	2740	2730	2850	2430	1310
0.8 ..	1940	2220	2760	2440	1640	2340	1640	1640	C	1840

Wolkenmessung

C = Wolkenart
vv = km/std.
dd = Zugr. 36 =

Ort	
uu G,G,	
C u. Höhe	
dd vv	
Ort	
uu G,G,	
C u. Höhe	
dd vv	
Ort	
uu G,G,	
C u. Höhe	
dd vv	

Täglicher Wetterbericht

des Deutschen Reichswetterdienstes
Herausgegeben von der Deutschen Seewarte
Verlagsort Hamburg

Jahrgang: 69 Nr. 342

Donnerstag, den 7. Dez. 1944

Seite 1

Erläuterung: Die Beobachtungen sind sämtlich in der Form der 1935 in Warschau beschlossenen Einheitsschlüssel wiedergegeben. Kurze Erläuterungen zu den einzelnen Ziffern werden zu Beginn jedes Vierteljahres beigegeben. Ausführlich finden sie sich in „Anweisung zur Verzifferung von Wettermeldungen", herausgegeben vom Reichsluftfahrtministerium. Alle Zeitangaben in GCZ.

Deutschland

Stationen:	Höhe m	JJJ	Gestern 14 Uhr					Gestern 19 Uhr						Heute 2 Uhr					Heute 8 Uhr					
			GG_{14}	$wwVhN_{14}$	DDFWN	PPPTT	$UG_{14}app$	GG_{19}	$wwVhN_{19}$	DDFWN	PPPTT	$UG_{19}app$	$RR\frac{T_TT_T}{SV_{ST}E}$	GG_{2}	$wwVhN_{2}$	DDFWN	PPPTT	$UG_{2}app$	GG_{8}	$wwVhN_{8}$	DDFWN	PPPTT	$UG_{8}app$	$RR\frac{T_TT_T}{SV_{ST}E}$
Seewarte ○																								
Neuhaus/Fu	18	408	5x	05538	20428	99402	9x702	5x	05448	16828	98804	8x701	00040	5x	05554	14428	95503	9x710	5x	05435	14408	98704	9x607	00402
Duisburg/Fgh.	41	400	86	25545	20427	96703	98803												5x	05526	16955	98902	98607	01021
Kl	28	460	5x	05545	18417	98102	0x302	5x	05535	16528	98203	9x801	00030	52	05054	14525	94501	9x811	5x	05588	16445	96402	0x807	01031
Greifswalder/Oie	1	406	5x	05844	18728	99102	83300	5x	05654	18328	99902	83030	02160	00	05600	16520	98423	90206	5x	05455	16505	94102	93806	98241
Borkum ○	1	464	50	05754	18428	99903	86304	5x	05758	18428	99902	91301	01170	5x	05755	14328	99403	91803	5x	05427	16927	95701	9x711	03340
Westerland	16	461	56	05744	12385	96805	93001	9x	05665	18668	94804	93705	06061	5x	04538	16328	95004	9x831	5x	05405	17407	97503	9x707	01021
Helgoland ○	50	466	57	05745	20557	97204	03201	5x	05625	20628	98403	91703	01450	6x	12432	51725	90805	04617	5x	12334	53607	95504	93581	
Borkum ○	6	401	5x	05625	15015	98103	02902	5x	05428	16928	94304	04003	00041	6x	05528	27468	91805	04809	57	05655	18060	89404	04507	0220
Emden	4	442	5x	05536	20328	97603	01301	5x	05548	20328	99405	9x801	00047	5x	05558	48665	96004	8x701	6x	05328	15468	91404	04707	03351
Norderhorn	22	402																	6x	05748	20128	91305	04501	03041
Arnold	178	187																						
Hannover	51	421	50	05558	20224	91503	80401	50	05552	20224	91503	80401	00041						02	02648	53468	89404	04708	08031
Magdeburg	45	408	50	00590	16203	01804	82703	50	05562	18203	00302	00101	03050	52	05483	16372	97403	9x815	5x	02554	52468	89704	9x870	95011
Essen	123	437	50	05427	18327	00604	00201	50	05552	16425	01203	93901	–	5x	05227	x1338	99003	0x01–	5x	02415	15568	94105	00708	13051
Köln	48	436	54	05454	16205	01305	00201	50	05552	16222	02102	90101	02050	6x	02455	16468	98305	83513	5x	51534	32468	75505	9x507	04041
Aachen	202	407																						
Trier	265	049	5x	05548	24468	03104	81205	40	02554	18224	04504	82900	–	5x	05758	51668	92104	84835	5x	04546	51068	98705	91705	01031
Basel	289	351	5x	62428	x6528	01xx1	0x904	xx	46209	20209	02801	04209	02131											
Frankfurt/M	111	412						50	05753	20223	04902	00112	–	5x	35608	16468	03104	9x85x	52	22755	18756	99704	83807	91506
Saarbrücken	189	441	5x	03858	24268	03301	82305	50	05754	18224	06004	83205	–	xx	05768	15528	04705	84705	5x	02468	20428	01205	83809	92331
Nürnberg	315	426	62	72426	40178	03801	03804	51	23567	24278	21403	94508	09931	61	05563	48327	08602	95105	51	05754	16563	31403	5x505	47031
Bad Kissingen	538	516																						
Würzburg	151	219																						
Stuttgart	427	443	50	02857	20427	02604	0x300							61	05853	22127	08602	90805	52	03803	18828	03204	84700	00011
Friedrichshf.	400	444	52	62446	20062	04602	94903	50	05744	24164	05706	80858	06061	5x	03658	46118	05805	79903	51	02654	48427	00705	74704	01022
Konstanz	528	414	62	62744	46578	03401	94704	62	58654	22328	00903	9x818	02341	57	05567	22327	08901	84201	54	02452	16324	07701	85703	03000
Feldberg/Schw.	1493	427	xx	46009	57779	34452	01205	54	11642	20303	43153	70301	04524	5x	46009	55840	36654	01705	54	11830	20302	46153	80301	00504
Schauinsland	1284	519	5x	03625	43348	03453	03507	xx	46009	30579	61253	04905		5x	46009	22479	62253	04907	5x	46009	22479	62253	04906	04586
Schauinsland	1213	419	63	46009	30579	61253	04905	5x	77009	22479	62253	04907	04586	5x	46009	22479	62453	04906	5x	46009	22479	62453	04906	04586
Thomasgründe	1166	561						5x	77009	53579	71152	03807	10519	5x	46009	53579	71152	03802	5x	46009	53579	71152	03802	10519
Brocken	1141	418	54	49353	18445	69453	04701	50	46103	24473	69253	04405	21536	5x	46009	20479	69253	04905	5x	46009	20479	69253	04905	21536
Feldberger Kuppe	923	423	5x	77009	20379	99252	04905	5x	77009	20279	04152	04907	09517	xx	46009	20549	94452	04906	xx	46009	53549	90752	04907	
Feldberg	915	445	xx	77109	46379	90352	83804	xx	46109	45479	01152	94204	06628	xx	46109	53549	90752	04907	xx	45109	23549	60051	04801	
Schöpfer Asten	840	417												xx	46009	45479	66251	04705						
Feldberg/Ts.	801	424																						
Brocken	673	397	xx	46009	27609	21602	04401																	

Stationen:	Höhe m	JJJ	GG_{14}	$wwVhN_{14}$	DDFWN	PPPTT	$UG_{14}app$	GG_{19}	$wwVhN_{19}$	DDFWN	PPPTT	$UG_{19}app$	$R_TR_TT_TE$	GG_{2}	$wwVhN_{2}$	DDFWN	PPPTT	$UG_{2}app$	GG_{8}	$wwVhN_{8}$	DDFWN	PPPTT	$UG_{8}app$	$R_TR_TT_TE$
Arosa/Sch.	3106	503	xx	46109	57649	79664	84903	50	01642	24642	79502	80401	00029						00	02990	22506	81783	78901	00395
Säntis	2962	416	20	42745	22675	91361	90702	xx	77009	26479	93261	94203	05619	xx	46109	24449	94202	04300						
Arlberg/Kogel	2.397	506	xx	40909	53647	46490	0x910	xx	04109	56549	47454	04501	06599	00	02690	20446	47760	80304	04	04990	12504	50158	80446	02490
Schneekoppe	1602	428	xx	46009	55679	20959	01801	xx	46009	56749	49456	01804	01559	xx	46109	58744	20257	01205	xx	27009	53579	20257	01201	02583
Fichtelgipfel	1577	862																	05	02990	29447	23562	02502	12552
Feldberg/Sch.	1493	427	xx	46009	57779	34452	01205							xx	46009	55840	36654	01705	xx	46009	53549	36142	01706	01542
Arlberg	1446	511						44	11842	20303	43153	70301	04524	04	01890	24302	44354	70301	04	01891	20302	46153	80301	00504
Patscherkofel	1214	519	5x	03625	43348	03453	03507												44	46209	45249	25102	04702	2582
Schneeberg	1213	419	63	46009	30579	61253	04905	xx	77009	22479	62253	04907	04586	5x	46109	22479	62453	04906	xx	46009	57749	61053	04805	04583
Brocken	1141	418	54	49353	18445	69453	04701	50	46103	24473	69253	04405	21536	xx	46009	20479	69253	04905	xx	77009	53579	53351	04702	04583
Wasserkuppe	923	423	xx	77009	20379	99252	04905	xx	77009	20279	04152	04907	09517	xx	46009	20549	94452	04906						
Wasserberg	915	445	xx	77109	46379	90352	83804	xx	46109	45479	01152	94204	06628	xx	46109	53549	90752	04907	xx	46109	53749	87752	78701	04588
Schöpfer Asten	840	417												xx	45109	23549	60051	04801	xx	45109	23549	60051	04801	23512
Feldberg/Ts.	801	424												xx	46009	45479	66251	04705	xx	46009	45479	66251	04705	23512
Brocken	673	397	xx	46009	27609	21602	04401												xx	46009	55849	04710	04709	96511
																			5x	02726	51766	60053	04815	97015

Berichtigungen

Sämtliche Karten des „Täglich
weiteres nach der von der Ze
gezeichnet. (Erlaß RLM. LB

Wetterlage von gestern: *Mittwoch, den 6. Dezember 1944.*

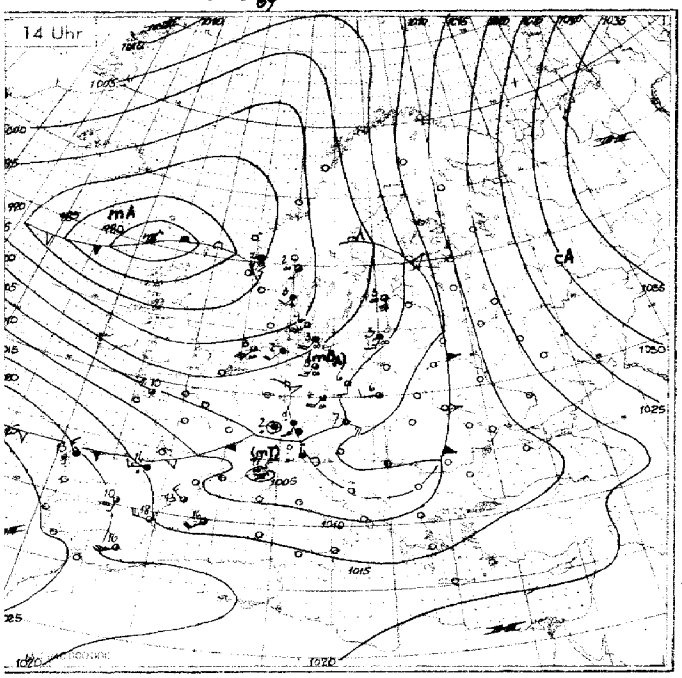

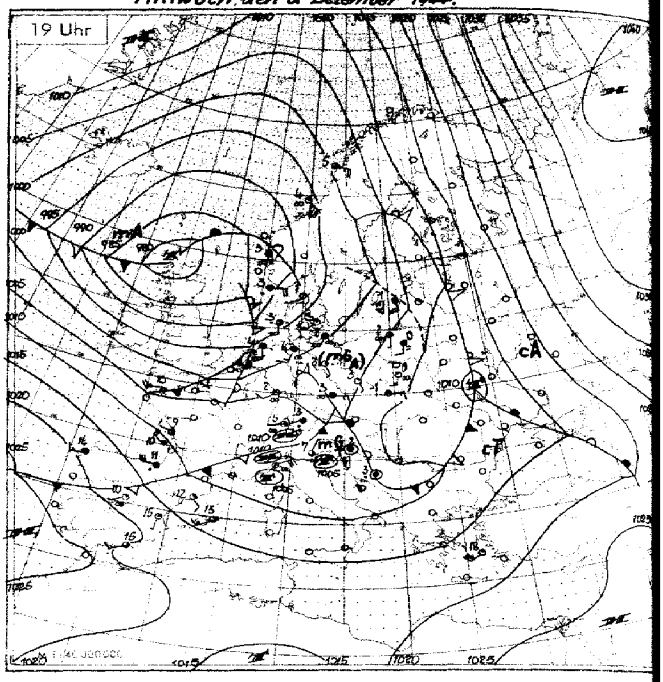

Wetterlage von heute nacht: *Donnerstag, den 7. Dezember 1944.*

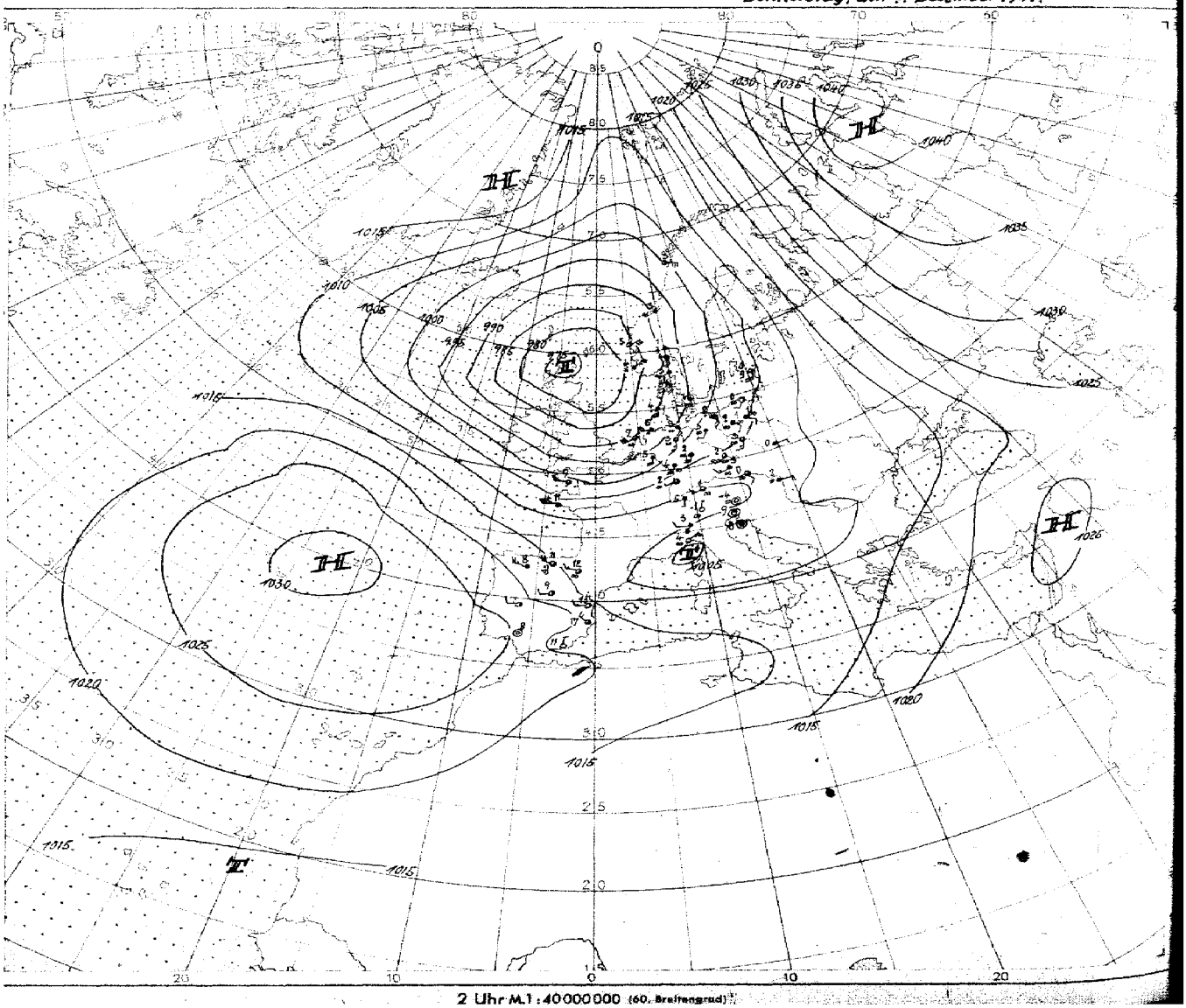

2 Uhr M.1 : 40000000 (60. Breitengrad)

Nr. 342

Höhen-Aufstiege

1. Teil

Donnerstag den **7. Dezember** 1944

Seite 5

Kenngruppe:
Schlüssel: I I I G G $H_eH_eE_aT_rT_r$ / $Q_1Q_2Q_3Q_4E_a$ s_1 s_2 s_3 G G / Q L L L L y y 9 G G — $Ha_4Ha_4Ha_4Hr_4Hr_1$ $Hr_2Hr_3Hr_1Hr_1z_a$
Hauptisobarenflächen: $Ha_4Ha_4Ta_4Ta_4Ua_4$ $Ha_5Ha_5Ta_5Ta_5Ua_5$ $Ha_7Ha_7Ta_7Ta_7Ua_7$ …… $Ha_8Ha_8Ta_8Ta_8Ua_8$ $Ha_9Ha_9Ta_9Ta_9Ua_9$ $Ha_0Ha_0Ta_0Ta_0Ua_0$ $H_nH_nT_nT_nU_n$
Markante Punkte: $P_1P_1TTU_1$ $P_2P_2TTU_2$ ……
Pseudopot. Temperatur: 9 $Q_1Q_2Q_3Q_4$ $Q_1Q_2Q_3Q_4Q_5$ $Q_1Q_2Q_3Q_4Q_5$ IIIPiPi

Ort / Kennziffer / Höhe	Bardufoss 789	Bodö 010	Bergen 022 65 m	Kjeller 041 m	Kristiansand 032 30 m	Hanstholm 183 27 m	Blaavandshuk 184	Kopenhagen 187	Schimsk 356	Windau 473	Gerdauen 519	Gotenhafen 560 3 m	Swinemünde 495	Nest 266	Helgoland 485 42 m	Emden 154 1 m	Celle 182	Leeuwarden 017	Emden 154	Guernsey 168	Helder 291	Cherbourg 205 112 m	Brest-Châteaulin 220 30 m	St. Nazaire	El Grove 380	Paris 215 40 m	Brüssel 278 56 m	Siegen 010	Paderborn 097	Frankfurt 412 111 m	Erfurt 646 320 m	Berlin 440 57 m	Neuruppin 394	Lindenberg 425 122 m
yyG₁G₁	06 17	06 17		06 17		06 17	06 14	06 17		06 16	06 17		06 16	06 16	06 11	06 14	06 16	06 17	06 18	06 11	06 13							06 17	06 16		06 17	06 17	06 15	06 17
41	–	–		–		–	–	–		–	–		–	–	–	–	–	–	–	–	–							–	–		–	–	–	–
96	–	–		-52		–	-50	–		–	–		–	–	-51	-45	–	-55	–	–	–							–	–		–	–	–	–
225	–	-58		-54		-54	-53	-53		–	-52		-53	-56	-54	-54	-54	-55	-55	-55	-56							-59	–		-57	-5?	–	–
300	–	-56		-55		-54	-50	-52		-54	-52		-55	-56	-53	-54	-53	9-54	-53	-59	-53							-54	–		-50	-51	–	–
400	–	-46		-49		-47	-44	5-44		-51	4-46		-42	7-43	-44	-42	-44	5-42	-44	-41	-42							2-41	–		-41	-40	–	6-45
500	7 19-24	6 21-33		7 17-34		19-35	9 21-32	6 21-33		-37	6 18-35		-34	7 21-32	-35	5 21-31	-31	5 23-30	25-31	-27	-28							5 25-19	–		5 23-30	5 23-31	4 19-34	6 23-33
600	7 16-25	8 20-22		6 15-25		9 18-25	9 20-22	6 18-24		9 16-26	8 17-24		4 18-23	8 19-23	5 19-23	4 20-23	6 18-23	6 19-21	7 20-21	-16	-28							5 22-19	4 23-19		5 22-12	5 21-17	6 15-25	5 18-23
700	7 15-16	9 17-15		6 16-15		4 14-15	9 18-14	8 16-14		7 15-16	9 17-15		5 15-15	9 17-15	5 16-14	6 19-13	6 18-14	6 17-10	5 16-13	-7	-12							5 18-13	8 19-13		5 21-12	6 19-13	6 15-12	9 16-15
800	9 12-10	9 12-10		9 10-11		7-9	9 19-6	9 15-10		-12	9 18-7		6-8	9 17-8	-7	-6	8 16-7	6 17-6	-7	-3	-6							7 16-17	9 16-7		9 20-6	8 15-6	8 19-8	9 15-9
900	9 11-4	7 18-2		9 10-5		7 15-1	9 18+0	9 16-2		-3	4 18-0		8 15-2	9 14-3	8 19+0	8 16-0	9 17-1	8 18+1	0 18+0	+3	+0							9 18+0	0 15-2		4 16-2	9 18-3	6 14-1	9 16-2
950	12	13		11		14	19	16			16		15	14	18	16	17	20	16	–	–							16	15		15	18	13	16
Boden	9-2	12-3		13-0		13+1	17+2	16+2		12+1	15+1		13+8	15+1	18+3	15+1	16+2	14+1	14+2	11+5	20+5							16+2	16+1		17-1	12+0	16+3	16+2
41	–	–		–		–	–	–		–	–		–	–	–	–	–	–	–	–	–							–	–		–	–	–	–
96	–	(1556)		1553		(1566)	1580	–		–	(1578)		–	(1565)	1568	1605	–	1566	1576	–	–							–	–		–	(1574)	–	–
225	–	1026		1015		1031	1031	1029		–	1005		1035	1030	1027	1048	1035	1033	1043	1045	1038							1038	–		1033	1037	–	–
300	–	848		834		841	850	847		829	852		855	851	847	858	855	853	855	872	858							862	–		858	857	–	–
400	–	665		654		657	664	662		658	667		672	667	663	670	669	668	668	688	671							674	–		671	672	–	667
500	514	515		507		519	513	512		512	519		522	517	515	519	515	516	516	534	519							521	–		517	520	514	517
600	387	387		380		381	385	384		384	391		395	388	385	389	382	387	388	403	388							391	392		390	391	387	388
700	275	274		268		269	272	271		271	279		283	275	272	276	276	270	274	287	274							275	278		276	277	275	276
800	175	175		168		159	171	171		173	178		182	175	171	174	175	175	173	184	178							177	177		175	176	175	176
900	86	84		79		78	80	82		85	87		92	105	80	83	84	81	82	92	82							85	108		84	85	84	85
1000	3.2	1.5		-3.8		5.3	-4.1	-1.4		0.6	4.1		8.9	1.9	-4.0	-0.4	0.5	-2.4	-1.4	7.7	-2.4							2.4	2.9		4.1	4.3	0.9	2.2
41/96	–	–		–		–	–	–		–	–		–	–	–	–	–	–	–	–	–							–	–		–	–	–	–
96/225	–	(530)		528		(535)	549	–		–	(543)		–	(534)	540	558	–	533	(532)	–	–							–	–		–	(537)	–	–
225/500	–	510		508		512	518	517		–	516		513	514	515	529	516	517	527	511	519							517	–		517	517	–	–
500/1000	511	514		511		514	518	513		511	514		514	516	512	519	518	518	518	527	521							520	–		518	519	513	515
Markante Punkte	–	–		–		–	–	–		–	–		–	–	–	–	–	–	12551	–	–							–	–		–	–	–	–
	–	–		–		–	–	–		–	–		21521	–	–	–	–	–	12541	–	–							–	–		–	–	–	–
	–	–		–		–	–	–		–	–		25561	–	–	–	–	–	14591	–	–							–	–		–	–	–	–
	–	–		–		–	–	–		–	–		29561	–	08511	–	21551	–	28561	–	–							–	–		–	12521	–	–
	–	–		09521		15541	08501	–		30541	11501		33541	–	12501	08954	23561	–	34991	–	–							–	–		21571	15511	–	44996
	–	–		20541		13541	12501	–		37551	16501		52829	–	24554	12951	26571	–	39961	–	21561							22581	–		26581	26561	49857	55996
	–	–		26541		24561	15511	–		38541	20521		61721	15551	25571	25961	27561	–	56761	–	24591							56591	–		55971	35531	68474	56949
	50847	–		33971		26561	20511	48521		64817	29521		68656	17561	32541	37941	42921	15551	71624	18671	27561							58703	60694		45855	41891	76605	62737
	55807	–		64691		54807	24551	18531		72467	32501		74612	35501	53531	44871	61724	28574	78591	18641	44911							66664	65666		84549	44886	83564	71447
	75629	–		75629		76602	35991	35501		75444	42856		97604	84560	59951	54776	74627	35965	93020	56701	52791							72605	66669		87549	34559	92017	74639
	95508	15561		83608		95027	95059	65497		96509	92019		91020	87550	93020	87527	86519	95049	97020	84911	65661							76607	83557		95009	98049	96010	80599
	00006	29571		97000		99010	99059	00049		00020	00029		01048	00039	99059	00019	99049	00049	00030	01107	00069							96029	98048		97810	99019	00049	09059

Klartexte (gestern):
Hamburg:
Münster:
Paderborn: ∞° 0.0-0.4, ∞² 0.4-1.3 ∞¹ n.a.z. 1.3-3.0, 7/10 Sc Cu 0.4-1.3, 6/10 Sc 2.7-3.0 darü wolo bis auf 4/10 Ci, Cs am N u. W-Horiz.
Frankfurt:
Neuruppin: ∞² 0.0-1.0, 7/10 Sc 0.4-0.8, 2/10 Sc i. SW-3.4, 2/10 Ci gens N-Horiz., Spur. Ci-Gi.
Lindenberg: Drachenaufstieg: 4/10 Ci Acilent, St, Fs. 5124 SRm.
Breslau:

Ort / Kennziffer / Höhe	Belgrad 701	Bukarest 575	Konstanza 562 12 m	Saloniki 731 1 m	Rom 327 3 m	Athen 730 100 m	Kanea 737 14 m	Rhodos 658 88 m	Mailand 302	Venedig 342	Kanea 737	Lorient 975	Sète 224	Friedrichshafen 395 400 m	München 414 526 m	Klagenfurt 502 464 m	Wien 501 157 m	Lemberg 571 330 m	Krakau 561	58 N 12 E	54 N 10 E	Warschau 556 104 m	Breslau 411 120 m
yyG₁G₁							07 04		06 17	06 16	06 04	06 15		06 17	06 16	06 17	06 17		06 16	06 15	06 15		
41							–		–	–	–	–		–	–	–	–		–	–	–		
96							–		–	–	–	-55		-52	–	–	–		–	–	-52		
225							-58		-59	-59	–	-56		-55	–	-56	-57		-55	-54	-53		
300							-47		-52	-53	-48	-44		-50	–	-53	-54		-55	-62	-53		
400							7-31		-36	-38	-34	5-34		-39	–	-37	-42		5-42	-47	-48		
500							43-19		9 32-25	-26	3 38-20	4 34-27		4 30-26	4 39-26	-25	5 36-29		5 33-51	-35	-34		
600							4 39-10		7 30-14	-16	5 34-9	4 30-14		3 29-15	3 29-15	8-16	5 29-22		5 19-11	-16	-25		
700							-2		5 32-5	-10	35+3	6 28-6		0 32-2	7 37-8	7 29-9	4 33-9		7 19-15	-19	-9		
800							7 28+2		9 33-4	8 32-3	35+1	7 25-1		4 26-2	3 24-3	6 30-4	7 30-4		17-6	-11	-8		
900							5 31+9		5 22+3	6 24+3	33+10	5 22+4		9 14+2	2 22+0	8 19-1	7 19+2		5 16+1	-4	-2		
950							34		32	22	34	24		–	–	–	15		15	–	–		
Boden							35+10		18+3	18+3	34+9	24+5		20+2	22+0	19-1	15+0		16-2	14	15		
41							–		–	–	–	–		–	–	–	–		–	–	–		
96							–		(1583)	(1578)	–	1598		1594	–	–	–		–	–	1576		
225							1090		1058	1052	(1086)	1047		1055	–	1044	1044		1041	1024	1034		
300							908		880	873	906	886		874	–	875	866		861	842	853		
400							714		691	686	714	690		685	–	685	682		676	660	669		
500							555		535	532	557	534		530	529	531	528		525	512	519		
600							420		402	400	417	400		398	397	397	398		396	385	392		
700							292		285	285	301	289		283	289	283	284		283	275	289		
800							196		183	184	195	186		180	178	182	181		182	174	183		
900							103		91	90	101	93		88	86	90	89		90	84	90		
1000							15.8		6.8	5.7	14.0	5.5		4.8	4.9	6.5	5.7		6.1	4.5	6.4		
41/96							–		–	–	–	–		–	–	–	–		–	–	–		
96/225							–		(525)	(526)	–	551		538	–	–	–		–	–	543		
225/500							535		523	520	(560)	528		525	–	513	516		516	514	515		
500/1000							539		528	526	543	531		526	526	525	523		519	511	517		
Markante Punkte							–		–	–	–	–		–	–	–	–		–	–	–		
							–		–	–	–	–		–	–	–	–		–	–	–		
							–		–	–	–	–		–	–	–	11564		–	–	12551		
							17601		–	–	–	–		08511	–	–	24591		–	–	26751		
							10621		–	–	–	–		12551	–	–	25601		16541	–	31555		
							25551		–	–	25581	–		16511	–	–	28591		27575	–	35551		
							34898		–	–	35662	–		26591	46804	–	37961		35601	–	45501		
							68541		45681	15681	74062	–		64961	62646	20561	59746		45865	36511	46531		
							78015		76981	18591	76053	01554		66649	60647	27581	71584		57756	66941	54531		
							83058		85530	11601	78001	19571		66640	76537	77656	75577		66666	94651	96571		
							99177		95049	29561	99195	52527		93059	78654	85538	96028		95045	95001	54841		
							01176		99040	01087	01166	00127		94010	94019	94019	94018		98056	99010	99019		

Klartexte (gestern):
München: 4/10 Fr-0.8, 4/10 As 1.8-4.0, 7/10 diesiger As-4.0 i. NW-Wolken, sonst wolo.
Wien:
Paris:

Vortag

Karten vom Frühtermin

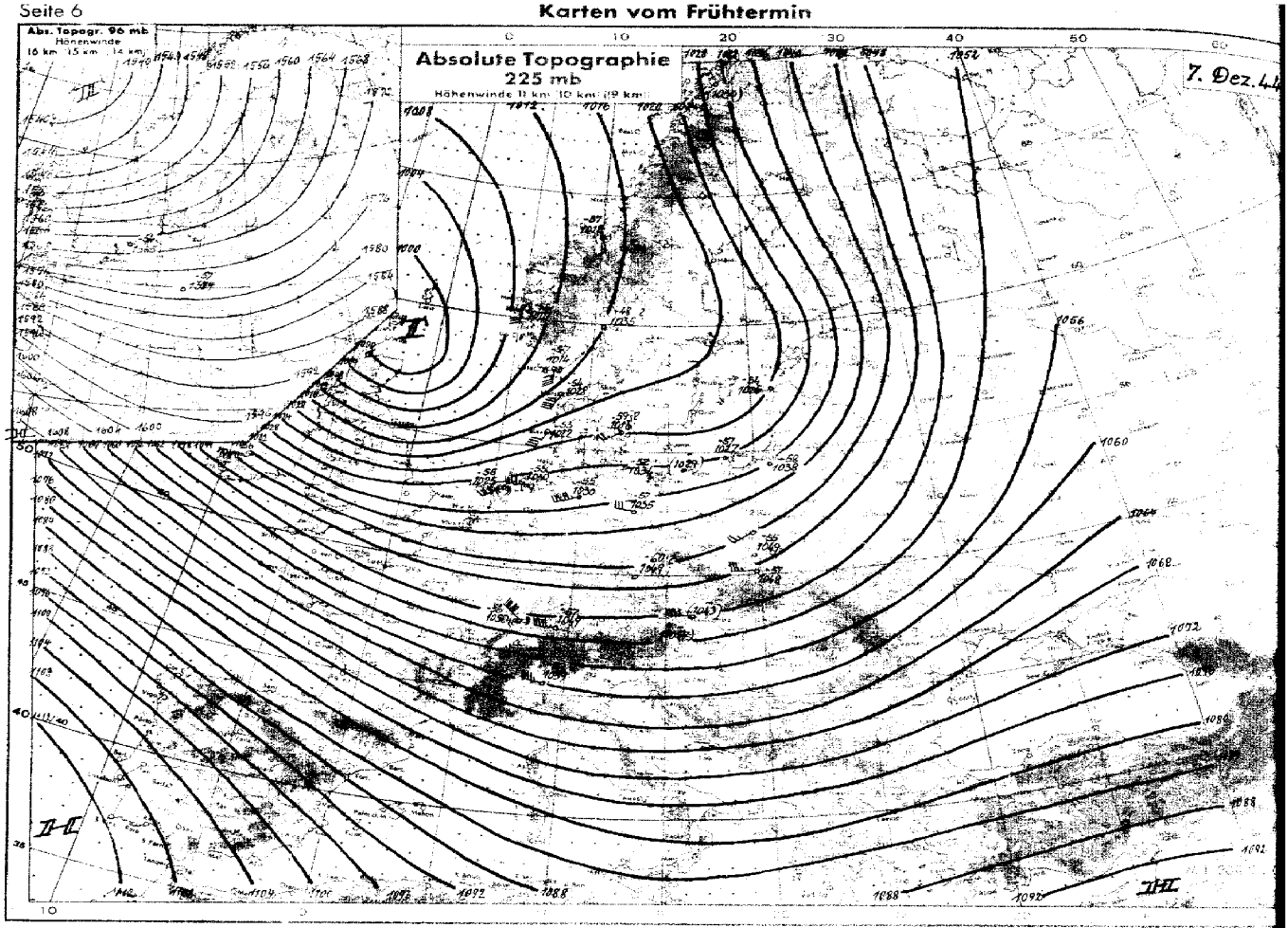

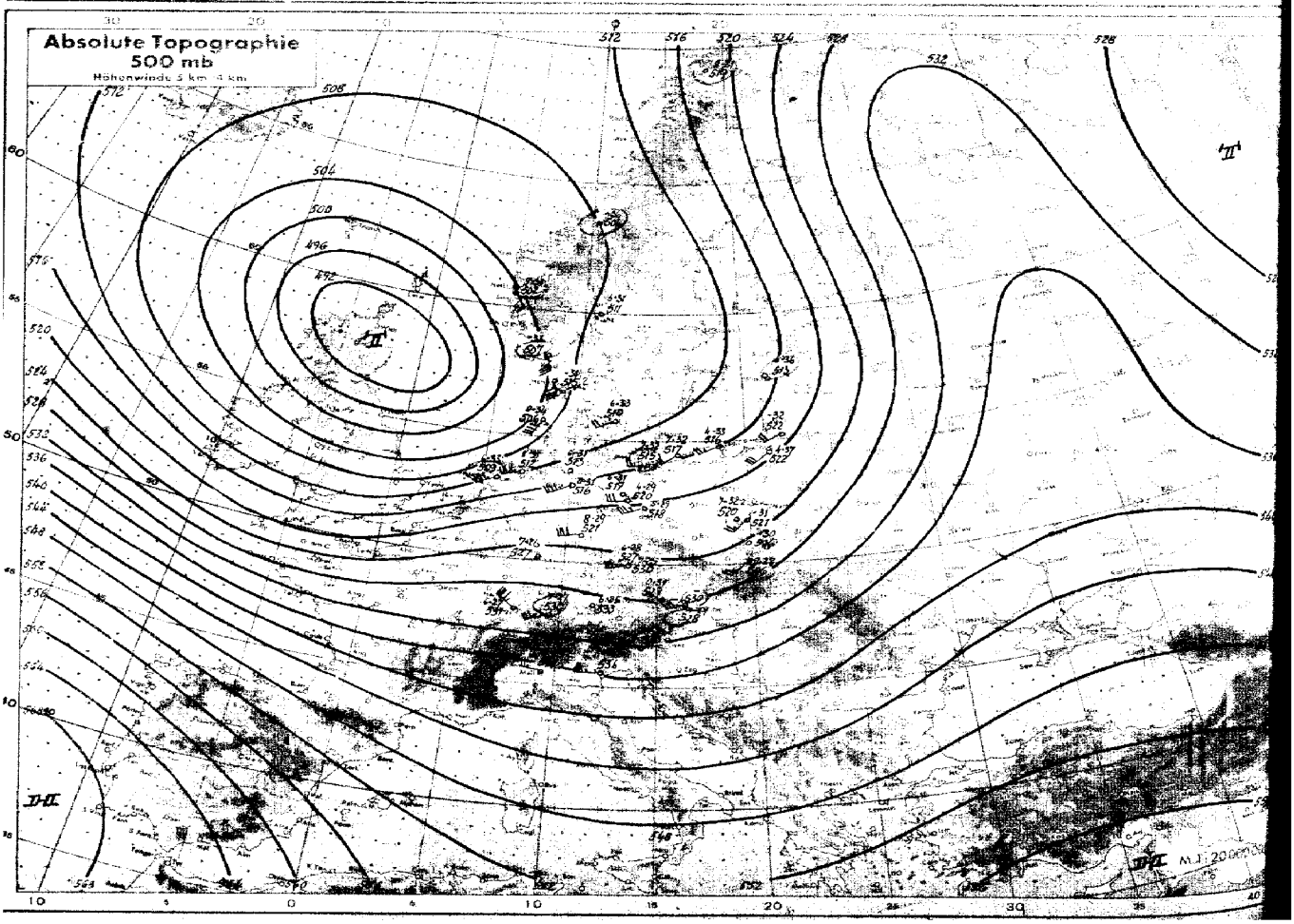

Karten vom Frühtermin

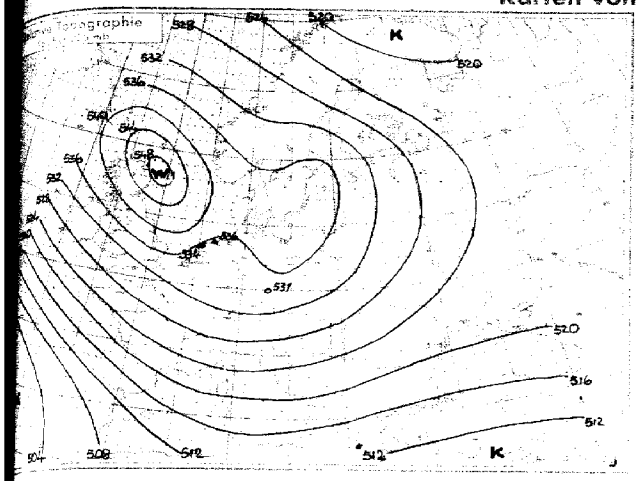

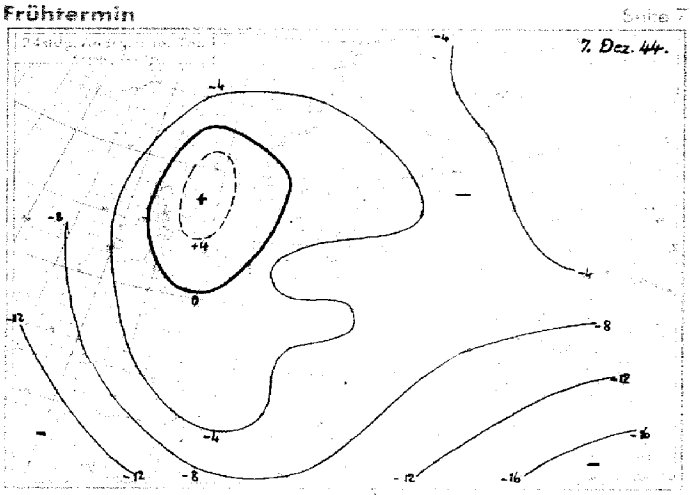

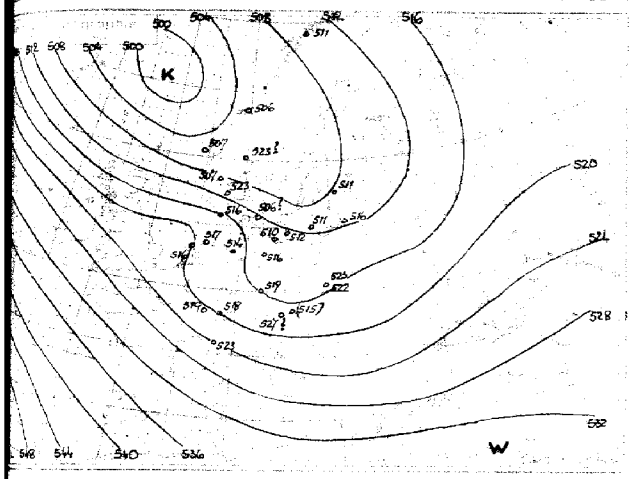

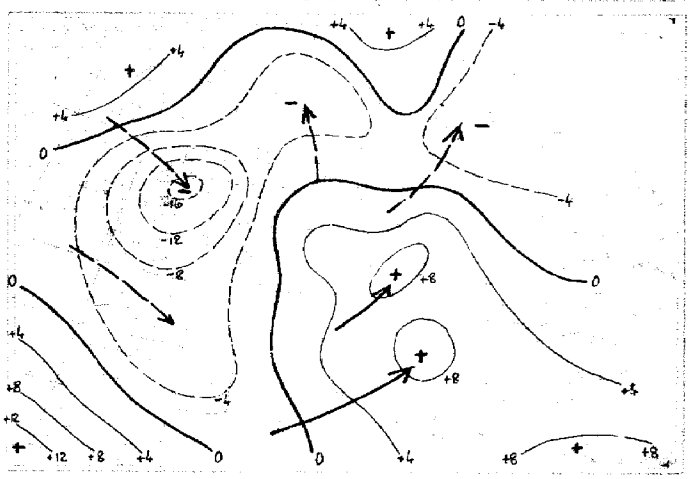

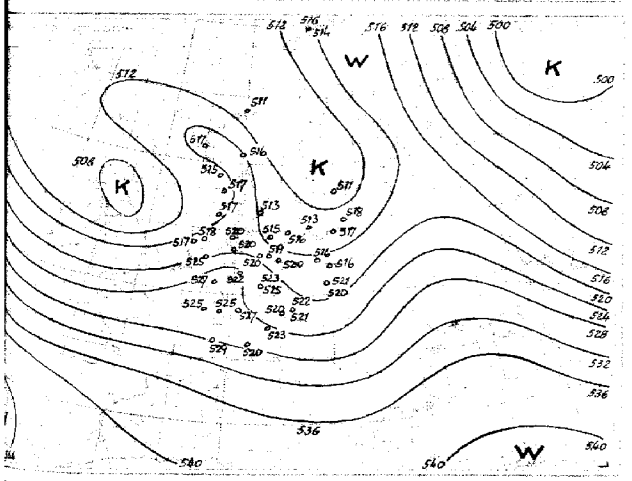

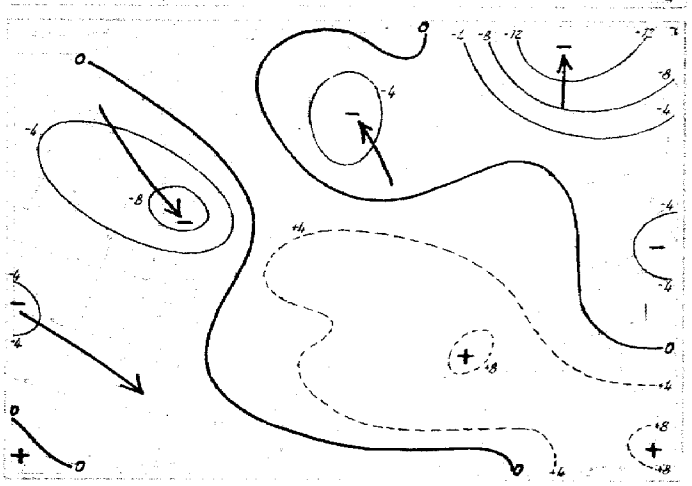

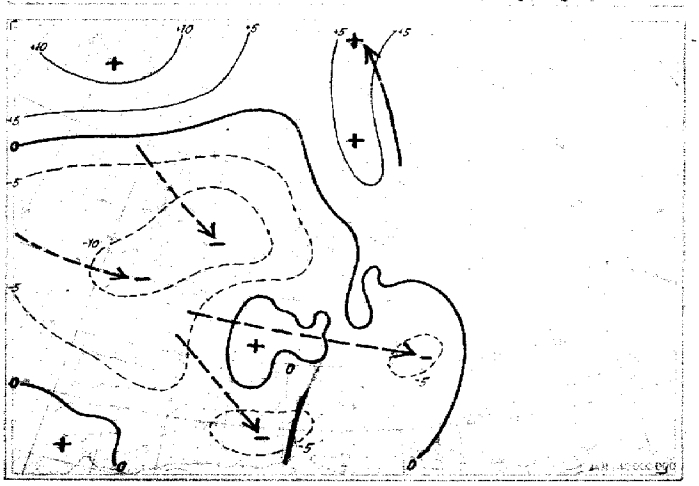

Nr. 542

Höhen-Aufstiege
2. Teil

Donnerstag, den 7. Dezember 194

Seite

Oberer Teil: $\overset{U}{QQ}$TT = Relative Feuchte in 10%, darunter Pseudopot. Temperatur in °C und wahre Temp. (°C) an den Hauptisobarenflächen.
Mittlerer Teil: $H_a H_a H_a$ = Höhen der Hauptisobarenflächen in dyn. Dekametern. $H_r H_r H_r$ = Abstand zwischen 500 u. 1000, 225 u. 500, 96 u. 225, 41 u. 96 mb-Fläche.
Unterer Teil: $P_r P_r T T U_r$ = Druck, Temperatur und Feuchte an den markanten Punkten.

Klammern zeigen an, daß der Wert durch Verlängerung der Zustandskurve ergänzt ist.

gg = Datum
$G_r G_r$ Uhrzeit (O.E.Z.)

	Ort / Kennziffer Höhe	Vaasa 703 20 m	Bardufoss 939	Bodo 010 15 m	Rovaniemi 807 80 m	Alakurtti 113	Kieslinki 387 125 m	Vaasa 463	Drontheim 017 50 m	Bergen 022 85 m	Kjeller 041 m	Kristiansand 032 30 m	Hanstholm 183 22 m	Blaavandshuk 184	Kopenhagen 181
	gg G,G,		0705						0706	0705	0705	0705	0705	0705	0705
$\overset{U}{QQ}$ TT	41		-						-	-	-	-	-	-	-
$\overset{U}{QQ}$ TT	96		-						-	-	-	-	-	-	-
$\overset{U}{QQ}$ TT	225		-						-57	-55	-48	-57	-54	-53	-59
$\overset{U}{QQ}$ TT	300		-67						-58	-60	-47	-58	-55	-53	-59
$\overset{U}{QQ}$ TT	400		7 -45						-41	-47	6 -44	-48	-45	-45	8 -48
$\overset{U}{QQ}$ TT	500		8 23-31						-36	9 21-33	6 22-31	-33	24-31	9 20-34	6 21-33
$\overset{U}{QQ}$ TT	600		8 20-22						5 18-26	8 20-22	7 20-22	-23	22-21	8 20-22	6 19-24
$\overset{U}{QQ}$ TT	700		9 19-13						5 15-15	9 19-15	7 17-14	18-15	21-14	9 18-14	9 17-15
$\overset{U}{QQ}$ TT	800		9 13-9						7 14-8	7-6	6 15-7	-8	-7	0 20-6	9 18-9
$\overset{U}{QQ}$ TT	900		7 7-6						13-2	5 18-2	8 14-2	-2	-3	8 19+0	9 15-3
QQ	950		6						13	16	17	17	13	17	16
QQ $T_r T_r$	Boden		4-6						10-3	15-4	12-1	17+3	11+0	16+2	17+2
$H_a H_a H_a$	41		-						-	-	-	-	-	-	-
$H_a H_a H_a$	96		-						-	-	-	-	-	-	-
$H_a H_a H_a$	225		(1030)						1012	1010	1035	1014	1028	1022	1026
$H_a H_a H_a$	300		852						834	831	848	836	848	841	839
$H_a H_a H_a$	400		669						654	652	662	656	665	656	656
$H_a H_a H_a$	500		519						506	502	511	507	515	506	510
$H_a H_a H_a$	600		390						381	374	382	379	385	378	382
$H_a H_a H_a$	700		277						269	261	270	276	272	265	270
$H_a H_a H_a$	800		176						168	161	169	166	171	166	170
$H_a H_a H_a$	900		87						78	69	78	75	91	73	80
$H_a H_a H_a$	1000		4.9						-5.3	-15.1	-4.7	-7.8	-1.1	-10.6	-3.4
$H_r H_r$	41/96								-	-	-	-	-	-	-
$H_r H_r$	96/225								-	-	-	-	-	-	-
$H_r H_r$	225/500		(511)						506	507	513	507	513	516	506
$H_r H_r$	500/1000		514						511	517	516	515	517	517	513
$P_r P_r T T U_r$	Markante Punkte		-						-	-	-	-		-	-
			-						-	-	-	-	-	-	-
			-						-	-	-	-	-	-	-
			-						-	-	-	-	-	-	-
			15561						21511	-	-	-	-	-	-
			36321						28581	-	-	-	-	-	-
			43916						34571	20581	-	-	-	-	-
			69645						47901	26591	18991	-	-	-	-
			91593						77611	31611	38991	19531	21514	18531	-
			63599						92580	32601	43876	32591	31554	28541	19388
			99537						95009	49850	95039	34581	35541	33511	35561
			00528						99017	99065	91019	99030	99800	99040	00048

	Ort / Kennziffer Höhe	Windau 413	Krasnogvard. 045 80 m	Schimak 386	55 N 22 E	Gerdauen 349 m	Beten-hafen 350 3 m	Swinemünde 485	Stolp Pomm. 266	Hamburg 483 12 m	Celle 182	Emden 154 1 m	Leeuwarden 016	Hoek v. Holl. 288 1 m	Calais M. 206 6 m	Calais H. 208 26 m	Le Havre 230 119 m	Cherbourg 205 112 m	Brest-Créac'h 220 30 m	St. Nazaire
	gg G,G,	0704			0705	0705	0704	0705	0706	0708	0707	0705	0705							
$\overset{U}{QQ}$ TT	41	-			-	-	-	-	-	-	-	-55	-							
$\overset{U}{QQ}$ TT	96	-			-	-	-	-	-	-	-	-54	-55							
$\overset{U}{QQ}$ TT	225	-64			-	-58	-57	-52	..	-	-55	-53	-55							
$\overset{U}{QQ}$ TT	300	-55			-	-63	-56	-61	-55	-	-67	-55	-55							
$\overset{U}{QQ}$ TT	400	-47			-43	-43	-45	-45	-44	-	-43	-42	5 -43							
$\overset{U}{QQ}$ TT	500	6 24-36			-32	4 21-32	4 19-33	7 24-32	7 21-32	6 23-31	8 24-31	8 24-31	6 25-33							
$\overset{U}{QQ}$ TT	600	6 17-26			-23	4 20-21	5 18-24	3 19-21	8 10-22	6 18-20	4 21-20	8 21-21	6 14-23							
$\overset{U}{QQ}$ TT	700	4 15-18			-15	17-13	6 16-16	2 16-14	8 18-14	3 21-12	4 20-12	8 19-14	4 15-14							
$\overset{U}{QQ}$ TT	800	-10			-7	4 14-7	14-8	7-8	9 17-7	6 19-6	-5	-7	6 17-6							
$\overset{U}{QQ}$ TT	900	0 14-2			-1	4 15-1	9 15-2	8 14-2	9 16-1	0 17-1	0 12-0	8 18+0	8 19+1							
QQ	950	12			-	12	-	14	15	18	15		18							
QQ $T_r T_r$	Boden	11+0			11	11-0	10	13+1	12+1	16+3	15+3	18+3	16+3							
$H_a H_a H_a$	41	-			-	-	-	-	-	-	✓	2099	-							
$H_a H_a H_a$	96	-			-	-	-	-	-	-	-	1665	1560							
$H_a H_a H_a$	225	1025			-	1038	1027	1034	(1029)	-	1030	1030	1025							
$H_a H_a H_a$	300	844			-	859	849	852	851	-	852	849	845							
$H_a H_a H_a$	400	662			669	673	666	666	668	-	667	664	660							
$H_a H_a H_a$	500	515			522	522	516	515	517	513	516	512	509							
$H_a H_a H_a$	600	386			396	393	388	387	389	394	386	383	381							
$H_a H_a H_a$	700	275			282	280	276	274	276	270	273	270	268							
$H_a H_a H_a$	800	175			179	179	176	174	175	169	171	169	167							
$H_a H_a H_a$	900	85			89	88	86	83	84	77	80	77	76							
$H_a H_a H_a$	1000	2.1			4.2	4.7	1.9	0.0	1.3	-6.3	-3.8	-6.3	-7.8							
$H_r H_r$	41/96	-			-	-	-	-	-	-	-	534	-							
$H_r H_r$	96/225	-			-	-	-	-	-	-	-	536	534							
$H_r H_r$	225/500	511			-	516	511	519	(511)	-	514	517	516							
$H_r H_r$	500/1000	511			518	517	513	515	516	520	520	518	517							
$P_r P_r T T U_r$	Markante Punkte	-			-	-	-	-	-	-	-	-	-							
		16531			-	-	-	-	-	-	-	-	-							
		18521			-	-	-	15501	-	-	16551	-	-							
		25541			-	-	-	18991	-	50816	25561	-	-							
		29561			-	-	24551	20561	23561	52745	28577	05511	-							
		38501			-	-	37501	24531	26591	63645	31567	15541	10651							
		44921			-	23581	63714	26531	33521	67658	48840	28541	18531							
		54828			-	24581	91648	34991	35511	93608	64770	31551	26561							
		87540			32541	27561	83561	37961	46861	94600	65685	35981	28541							
		14001			82561	39941	95011	96612	53807	97528	85621	97581	45906							
		96510			94071	88525	97510	97606	99048	96030	89610	94031	95048							
		00010			99510	00019	00000	00020	00010	99049	99030	94047	99039							

Klartexte (heute)

Hamburg: ∞² 0.0-0.2, ∞¹ 0.9-2.3, 6/10 Fs ab 0.17, 9/10 Sc 0.25-0.9, 3/10 As, Ac 2.6-2.2 und 2.3-2.6, 7/10 As, Fra 4.0-6.5

Münster: ≡, ∞² v. 0.0-0.7, 1.8-1.9 ∞³, 0.2-0.4 6/10 Fs, 0.6-1.8 10/10 St, darin Vereisg.°, 4.9-7.5 10/10 Eiswolken, darin 2.0-2.2 Wasserwolken, Südr. ... 7.7-8.5 5/10 Cs, Ci.

Neuruppin:

Frankfurt: ∞° -3.8, 9/10 geschicht. Sc 0.9-1.4 Ac, As 3.8-7.0, darin l. Vereisg.

Lindenberg: Drachenaufstieg: wolo zunehm. auf 4/10 Ci, As, Fc.

Breslau:

	Ort / Kennziffer Höhe	Madrid 353 667 m	m	Limoges 461 m	m	Paris 315 49 m	Bodenburg 97	Frankfurt 412 111 m	Erfurt 646 320 m	Berlin 440 57 m	Neuruppin 214	m	Lindenberg 426 122 m	Breslau 417 120 m	Warschau 886 104 m
	gg G,G,						07 07	07 07	07 06	07 05	07 08		07 06		
$\overset{U}{QQ}$ TT	41						-	-	-	-	-		-		
$\overset{U}{QQ}$ TT	96						-	-	-	-	-		-		
$\overset{U}{QQ}$ TT	225						-	-	-	-57	-		-		
$\overset{U}{QQ}$ TT	300						-	-	-	-54	-		-		
$\overset{U}{QQ}$ TT	400						6-35	6-39	-42	-45	6-45		5-43		
$\overset{U}{QQ}$ TT	500						7 30-26	7 30-26	8 27-29	4 25-24	2 23-31		3 28-29		
$\overset{U}{QQ}$ TT	600						7 28-17	9 28-18	7 24-19	4 21-19	2 22-19		3 24-19		
$\overset{U}{QQ}$ TT	700						8 25-10	7 26-8	8 23-11	4 17-13	4 12-11		5 21-12		
$\overset{U}{QQ}$ TT	800						9 22-4	8 25-3	8 21-5	7 17-6	6 17-6		5 18-6		
$\overset{U}{QQ}$ TT	900						0 19+0	7 22+2	4 20+0	8 17-0	0 17-1		7 19+0		
QQ	950						19	19	18	15	16		18		
QQ $T_r T_r$	Boden						13+3	17+5	18+1	11+1	12+1		14+1		
$H_a H_a H_a$	41						-	-	-	-	-		-		
$H_a H_a H_a$	96						-	-	-	-	-		-		
$H_a H_a H_a$	225						-	-	-	1015	-		-		
$H_a H_a H_a$	300						-	-	(859)	856	-		-		
$H_a H_a H_a$	400						677	681	671	672	668		644		
$H_a H_a H_a$	500						523	527	527	520	517		518		
$H_a H_a H_a$	600						391	395	391	390	387		392		
$H_a H_a H_a$	700						276	279	277	276	275		278		
$H_a H_a H_a$	800						176	176	174	175	175		176		
$H_a H_a H_a$	900						81	84	81	84	81		85		
$H_a H_a H_a$	1000						-9.2	-0.2	-0.6	1.1	-2.4		-4.7		
$H_r H_r$	41/96						-	-	-	-	-		-		
$H_r H_r$	96/225						-	-	-	-	-		-		
$H_r H_r$	225/500						-	-	-	516	-		-		
$H_r H_r$	500/1000						525	527	532	519	520		520		
$P_r P_r T T U_r$	Markante Punkte						-	-	-	-	-		-		
							-	-	-	-	-		-		
							-	-	-	-	-		-		
							-	-	-	-	-		-		
							-	-	35981	-	-		44665		
							-	-	45851	49551	-		51795		
							-	-	75698	25571	-		54746		
							-	-	79566	35541	-		67645		
							-	-	81550	75595	38986		77974		
							43856	54906	85517	85549	79564		81561		
							03648	76547	92019	92018	93008		94028		
							98049	99058	96049	99040	96010		99010		

	Ort / Kennziffer Höhe	Peilzug 52 N 10 E	Peilzug 48 N 16 E	Litzmannstadt 557	Wien 504	Alsen 666	Pilsen 466 m	b. Krakau 561 m	Wien 504	Krakau 561 216 m	Budapest 541		Klagenfurt 302 404 m	München 418 526 m	bei Friedrichshafen 444 466 m 595	Freiburg 580	Marseille 231 9 m		Mailand 202	Venedig 312 13 m
	gg G,G,	07 05	07 05	07 06	07 07	07 05	07 08	07 03	07 05	07 04	-		07 05	07 07	07 09	07 05			07 05	07 06
$\overset{U}{QQ}$ TT	41	-	-	-	-	-	-	-	-	-			-	-	-	-			-	-
$\overset{U}{QQ}$ TT	96	-	-	-	-	-	-57	-	-	-			-	-	-	-			-	-
$\overset{U}{QQ}$ TT	225	-	-	-	-	-	-60	-55	-	-67			-	-	-57	-56			-54	-
$\overset{U}{QQ}$ TT	300	-	-59	-	-	-	-55	-49	-56	-51			-55	-	-55	-56			-54	-
$\overset{U}{QQ}$ TT	400	-46	-43	-	-	-38	8-38	-39	-41	8-40			-39	-	-39	-39			-39	-
$\overset{U}{QQ}$ TT	500	-37	0-37	7 26-32	-	4 30-28	7 31-25	-10	4 25-29	8 28-28			5 30-26	6 31-25	9 29-27	4 28-27			3 31-25	2 34-21
$\overset{U}{QQ}$ TT	600	-20	0 22-21	9 21-22	7 24-19	7 27-18	8 24-16	-20	4 23-19	8 23-20			5 29-16	6 29-15	4 28-17	5 25-18			4 31-14	2 28-14
$\overset{U}{QQ}$ TT	700	-15	0 22-13	8 19-14	6 20-12	8 23-11	8 24-10	-10	4 19-12	9 21-11			5 23-9	5 24-8	6 25-9	5 26-7			5 29-5	5 25-5
$\overset{U}{QQ}$ TT	800	-8	8 25-3	17-8	4 28-4	9 21-5	9 19-5	-4	7 16-7	0 18-7			9 19-4	5 19-3	8 21-5	4 20-6			7 18+0	8 15-2
$\overset{U}{QQ}$ TT	900	-1	8 19+1	9 15-2	8 19+1	9 18+1	9 20+1	+0	9 18+0	7 16+0			4 14-1	4 21+3	7 20+2	8 20+1			8 19+1	11
QQ	950	-	11	13	18	15	17	-	15	16			-	-	-	-			18	-
QQ $T_r T_r$	Boden	12	14	13-1	12+0	14+0	15+0	-	11+0	12-1			7-4	15+1	19+0	21+1			12-1	8-
$H_a H_a H_a$	41	-	-	-	-	-	-	-	-	-			-	-	-	-			-	-
$H_a H_a H_a$	96	-	-	-	-	-	1579	-	-	-			-	-	-	-			-	-
$H_a H_a H_a$	225	-	(1057)	-	-	-	1049	1049	(1046)	1048			-	-	1049	1050			1059	-
$H_a H_a H_a$	300	(853)	864	-	-	-	871	869	866	867			875	-	872	871			881	-
$H_a H_a H_a$	400	672	680	-	-	682	684	679	681	679			688	688	684	685			692	-
$H_a H_a H_a$	500	527	529	520	(510)	517	530	526	528	526			533	533	530	531			537	533
$H_a H_a H_a$	600	391	400	391	399	396	398	396	398	396			407	400	399	399			406	412
$H_a H_a H_a$	700	278	286	277	285	281	282	282	284	282			286	284	284	284			287	288
$H_a H_a H_a$	800	178	185	177	183	180	181	180	182	185			184	182	182	182			183	182
$H_a H_a H_a$	900	87	92	86	91	88	89	88	91	89			92	89	90	90			91	90
$H_a H_a H_a$	1000	5.7	9.4	3.9	7.8	4.7	5.1	5.0	7.7	5.9			10.0	5.9	5.7	5.6			7.5	5.9
$H_r H_r$	41/96	-	-	-	-	-	-	-	-	-			-	-	-	-			-	-
$H_r H_r$	96/225	-	-	-	-	-	531	-	-	-			-	-	-	-			-	-
$H_r H_r$	225/500	-	(527)	-	-	-	519	523	(515)	522			-	-	518	519			522	-
$H_r H_r$	500/1000	516	520	516	(522)	513	525	521	521	520			523	527	525	525			529	529
$P_r P_r T T U_r$	Markante Punkte	-	-	-	-	-	-	-	-	-			-	-	-	-			-	-
		-	-	-	52767	-	-	47521	-	-			-	-	-	-			-	-
		-	-	-	59708	-	-	23551	-	-			-	-	20561	-			-	-
		-	-	-	67633	-	10571	26551	28591	-			-	-	24591	-			-	-
		-	-	-	69636	-	14559	39911	26681	-			-	-	23581	-			-	-
		-	-	-	61536	-	18561	43847	63663	-			-	-	26606	25562			34591	-
		-	25651	58827	82546	-	56647	48837	94595	-			-	-	16961	26591			17531	-
		-	27651	65667	99586	-	65638	53982	77596	16561			-	-	67616	35941			16584	-
		32591	83570	74630	89587	38941	73598	69634	12568	16561			-	44816	73576	45811			95532	44992
		97844	95518	81519	12818	46784	78599	81531	94099	94848			30581	77564	96519	91565			85007	93553
		99631	95549	94510	97085	45637	96599	96071	96019	45028			93517	91047	93039	96530			94014	96031
		00010	98039	48019	97910	96029	96038	98007	99019	48049			95548	96049	46029	94088			99509	01000

Klartexte (heute)

München: 3/10 abg. St bei 4.4 i. St, 4/10 As, Ac 4.5-6.5 i. Su.W. 6/10 Cs ≡ 5. 6.3.

Wien: ≡² 0.0-0.3, ≡¹ 0.5 ..., über Alpengebiet u. Wiener Wald ≡3, 4/10 St Sc, Bes. i. E 0.8-1.2.

Paris:

...rden ab 1.1.1940 bis auf
...ruppe verbreiteten Analyse
...vom 21.12.1939).

Wetterlage von heute morgen: Donnerstag, den 7. Dezember 1944.

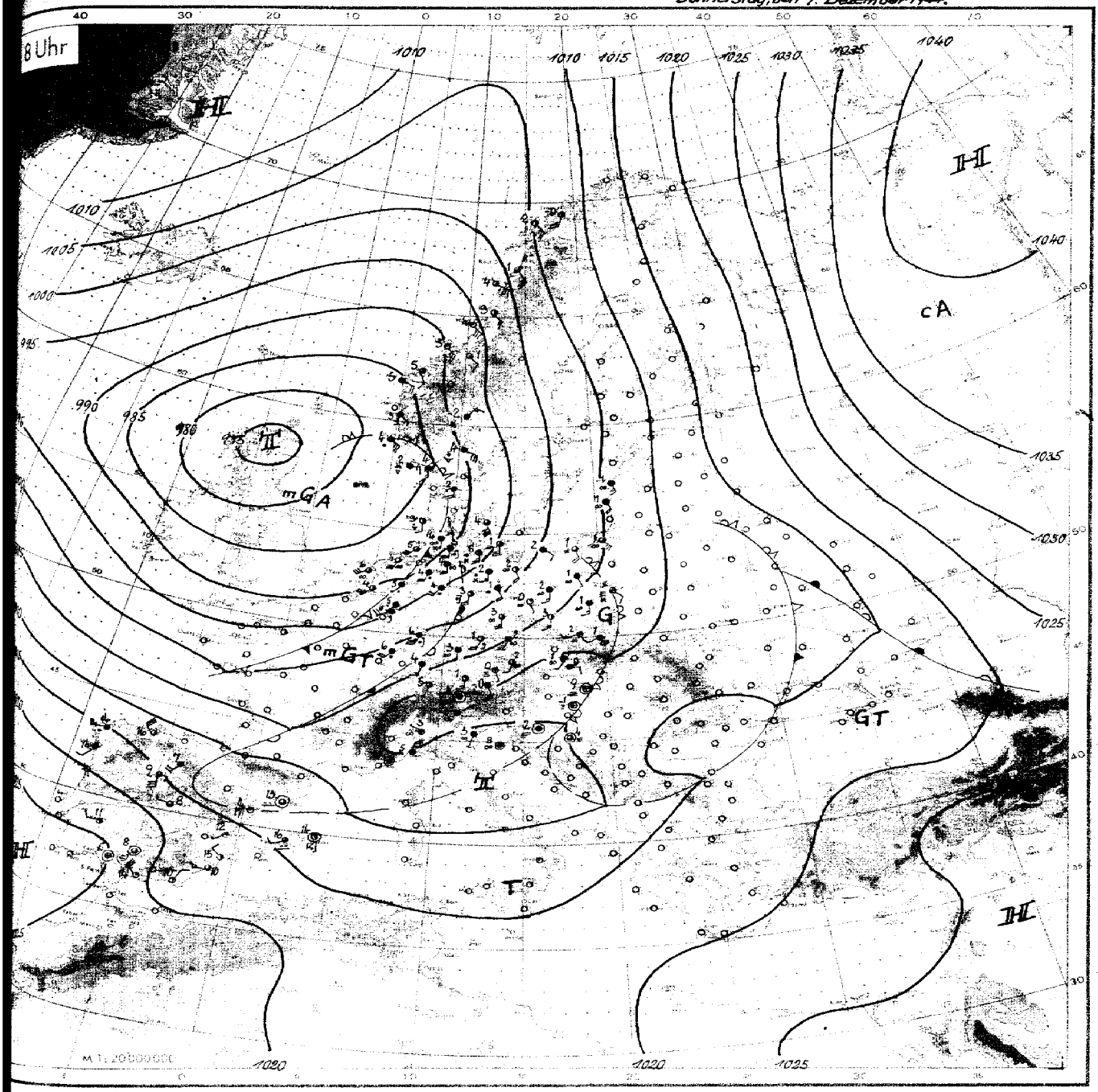

Wetterübersicht Donnerstag, den 7. Dezember 1944.

Die schwache Wellenstörung, die in den vergangenen 24 Stunden von ...deutschland nach dem Osten des Reichsgebietes gezogen ist, war die letzte der alten ...talzone, die sich allmählich immer weiter nach Süden verlagert hat. Der stär... Temperaturgegensatz kam in wachsendem Ausmaß an der Konvergenzzone ...stande, die sich vor 3 Tagen von Dänemark nach Island erstreckte und die ...dem Aufbau eines ziemlich kräftigen Ostgrönlandhochs gleichfalls lang... ...nach Süden vorgerückt ist. Im Raum der Azoren aber ist seit der letz... Novemberdekade das Druckmaximum gut entwickelt und hält die Kaltluft... ...subtropischer Luftmassen aufrecht. Die stärkeren Druckfallgebiete, die ...gestern abend im Kanalgebiet und über Westfrankreich auftreten, sind ...teils die ersten Anzeichen der weiter im Norden neu aufgebauten Frontal... deren Delta etwa über und westlich der Britischen Inseln zu suchen ist, ...anderen zeigen sie die allmähliche Verlagerung des kalten englischen ...troges nach Südosten an. Der Mangel an Meldungen läßt allerdings ...Druckverteilung und Druckänderung im mittleren und westlichen Atlantik, ...für die weitere Entwicklung ausschlaggebend sein können, noch ganz ...fen.

Im Reichsgebiet brachte die süddeutsche Welle und die neue ...störung allgemein leichte Erwärmung. München wies gestern abend in ...der Warmsektors in oberen Schichten sogar eine um 9° höhere ...potentielle Temperatur auf als die norddeutschen Aufstiege, die sich ...teilweise in labiler GA befanden, innerhalb deren an der Nordseeküste ...Gewitter auftraten. Das Kaltgebiet über Ostpommern wurde ...Nordwesten weggeführt und es bildete sich eine Kältezunge von ...norwegen nach dem Baltikum und dem Generalgouvernement. An ihr kam es vor der süddeutschen Wellenstörung nochmals zu einem geschlossenen Niederschlagsfeld, im übrigen aber verlor diese rasch an Energie zu Gunsten der kräftigeren Entwicklung am Kanal. Die Nordsee wird ganz von der vordringenden Kaltmasse beherrscht, bis in hohe Schichten ist es um 5° kälter geworden und bei labilem Gradienten reicht das mächtige, quellende Gewölk bis in 6000 m Höhe. Die Umstellung wird besonders deutlich im Höhenwind über Bergen, der linksdrehend Südost 80 km/h angenommen hat, auch im Reichsgebiet ist allgemein ein leichtes Rückdrehen auf westsüdwest zu verzeichnen gewesen.

Das ostrussische Aktionszentrum hat sich anscheinend etwas nach Norden verschoben ist aber immer noch kräftig entwickelt. Im seinem Bereich hat die kontinentale Kaltluftproduktion bei ausgedehnter Schneedecke und nächtlicher Ausstrahlung wahrscheinlich einen mächtigen Kältevorrat geschaffen. Die Gefahr eines ersten winterlichen Kaltluftseinbruchs besteht aber im mitteleuropäischen Raum zunächst noch nicht.

gez. Brauer,
Zentrale Wetterdienstgruppe.

Donnerstag den 7. Dez. 19

Ausland

Bodenstationen: Küstenorte ○	Höhe m	JJJ
Vardö ○	12	004
Ingöy ○	4	005
Tromsö ○	102	008
Bodö ○	17	010
Nordöyan ○	37	014
Krakenes ○	41	021
Utsira ○	56	028
Lister ○	9	030
Færder ○	9	036
Aarhus ○	47	180
Kopenhagen ○	1	181
Skagen ○	3	182
Biarritz	29	202
Lyon	198	210
Paris-Le Brg	46	215
Brest	76	220
Le Havre ○	119	230
Marseille	12	231
Nanzig	236	237
Châteauroux	153	252
La Coubre ○	6	269
Helder ○	6	291
Vlissingen ○	1	292
De Bilt	12	298
Genua ○	2	305
Venedig ○	10	312
Zara ○	12	315
Rom ○	3	322
Brindisi ○	16	331
Cagliari ○	35	338
Syrakus ○	15	655
Madrid	667	353
Almeria ○	65	355
Mahon	40	357
Barcelona ○	42	358
La Coruña ○	57	362
Lissabon	227	384
Funchal ○	110	395
Pt. Delgada ○	22	396
Horta ○	65	398
Teneriffa ○	37	400
V. Cisneros	6	404
Pinsk	137	509
Kauen	83	466
Riga	2	470
Dorpat	81	476
Helsinki	15	481
Vaasa	9	483
Kuopio	233	484
Rovaniemi	80	607
Budapest	130	541
Bukarest	92	575
Klausenburg	374	590
Belgrad	138	701
Sofia	538	720
Athen	239	780
Canea (Kreta)	63	737
Tunis	10	980
Orel	191	841
Dno	71	858
Minsk	211	867
Smolensk	234	889
Kiew	185	957
Dnjepropetrowsk	62	968
Odessa	50	975
Mariupol	40	981
Sewastopol	8	988

Bergstationen:	Höhe m	JJJ
Mussaite	2926	726
Lomnitzer Spitze	2640	685
Fanaraken	2072	024
Mt. Ventoux	1900	248
Puy de Dôme	1467	246
Izana	2367	401

Gestern 14 Uhr

Bodenstationen:	CC_{Ln}	wwVhN	DDFWN	PPPTT	UC_{n}app
Utsira	37	81756	16586	58404	80306
Aarhus	54	08545	22415	95812	90306
Kopenhagen	56	08525	20528	97304	83302
Skagen	37	51638	20258	95304	93302
Helder	64	1556	18248	90163	00721
Genua	72	45704	35588	06021	80103
Venedig	67	05707	02125	07207	98813
Madrid	72	26604	15145	31810	70312
Almeria	24	18554	11124	40016	70313
Mahon	85	01761	20514	13416	78815
Barcelona	08	01790	25316	11315	62315
La Coruña	66	21658	25358	11815	91902
Budapest	88	46109	44049	41101	90703
Canea (Kreta)	50	02854	20426	18216	97405

Gestern 19 Uhr

Bodenstationen:	CC_{Ln}	wwVhN	DDFWN	PPPTT	UC_{n}app	RR $T_xT_xT_xE$
Utsira	37	03654	12148	84604	92805	03491
Aarhus	54	05067	20324	95502	90703	03260
Kopenhagen	46	01842	20383	98203	90102	90751
Skagen	06	01700	22112	93201	90851	92171
Helder	52	01754	18028	95107	80705	-
Genua	50	05635	20326	98504	90904	-
Venedig	50	05702	32622	00426	96500	97110
Madrid	50	05667	02127	00707	85902	00760
Almeria	90	02860	22318	19210	70200	00220
Mahon	52	02851	20315	12216	78401	00360
Barcelona	50	01690	12223	11712	68205	00560
La Coruña	42	21748	24358	19514	94303	01821
Budapest	88	46109	44049	41101	90703	00017
Canea (Kreta)	50	02854	20426	18216	97405	

Heute 2 Uhr

Bodenstationen:	CC_{Ln}	wwVhN	DDFWN	PPPTT	UC_{n}app
Utsira	57	02904	17514	08050	
Aarhus	52	03745	16025	97534	76815
Kopenhagen	56	03725	20418	92105	94807
Skagen	62	03846	14487	92104	98807
Helder	54	05644	20865	91007	80707
Genua	56	04436	20468	04885	94908
Venedig	00	05700	32500	06494	90800
Madrid	56	05690	26104	07705	80302
Almeria	50	02763	24214	31209	57201
Mahon	00	00890	02100	48311	80901
Barcelona	50	02762	00014	41710	76902
La Coruña					
Budapest	XX	77049	57479	20902	94403
Canea (Kreta)					

Heute 8 Uhr

Bodenstationen:	CC_{Ln}	wwVhN	DDFWN	PPPTT	UC_{n}app	RR $T_xT_xT_xE$
Utsira	57	02904	17514	08050	58307	05514
Aarhus	52	03745	16028	97534	76815	-
Kopenhagen	58	03755	17826	98504	76810	-
Skagen	58	03866	08385	84002	94704	07481
Helder	60	01745	11688	90004	58807	04471
Genua	57	05706	17108	08503	04203	00296
Venedig	54	05690	26104	07705	80302	
Madrid	57	02764	24126	19308	54901	00477
Almeria	10	01852	02202	18410	80403	00280
Mahon	54	28511	00014	41314	81404	01002
Barcelona	57	84052	00016	41613	87308	00350
La Coruña	61	03548	24658	17814	86028	02100
Budapest	XX	46209	00049	12209	00205	
Canea (Kreta)	00	02930	14614	XX504	15603	00043

Höhenwinde (dd vv)

dd = Windrichtung (N = 36) vv = Windgeschwindigkeit in km/St

yy = Datum G_1G_1 = Uhrzeit (DGZ.)

Ort	Höhe gerun.	Flugfeld	Klagenfurt	Krakau	Göteborg	Krakau	Nürnberg	Wien	Genua	Brennerpass	Berlin	Varna	Frankfurt	Berlin	Kristiansand	Ort	Gardermoen	Wien	Pilsen	Cottbus	Kopenhagen	Fr-hafen	Erfurt	SS N 32 E	Kristiansund	Klagenfurt	Wetternachrichten
uu G_1G_1	06 17	06 16	06 16	06 17	06 17	06 17	07 04	07 06	07 05	07 06	07 05	07 06	07 05	06 17	07 05	uu G_1G_1	06 17	06 17	06 17	06 16	06 17	06 17	06 17	06 15	06 17	06 17	C = Wolkenart dd = Windric. ff = Zugr. 36 = N
22km	-	-	-	-	-	-	-	-	-	-	-	-	-	-	-	7.0 km	-	6.5 70	26 70	28 70	27 50	28 100	27 40	16 40	-	27 80	
21.0 ..	-	-	-	-	-	-	-	-	-	-	-	-	-	-	-	5.3 ..	22 80	27 70	24 60	26 40	28 50	28 100	27 50	19 50	23 30	27 70	Ort
19.0 ..	-	-	-	-	-	-	-	-	-	-	-	-	-	-	-	4.0 ..	22 50	24 40	24 50	25 30	27 40	30 80	27 50	20 70	21 20	29 50	uu G_1G_1
18.0 ..	-	-	-	27 60	42.5 28 50	-	-	-	-	-	15.8 30 70	-	-	27 60	-	3.0 ..	22 30	24 30	25 60	25 30	25 40	27 60	27 30	20 70	22 40	25 50	C = Höhe
17.0 ..	27 50	32 80	28 80	-	-	27 70	25 50	27 80	27 80	13.6 17 50	-	21 90	-	27 60	-	2.0 ..	22 20	22 30	24 80	24 20	24 40	27 60	25 30	20 60	18 20	25 50	dd vv
16.0 ..	-	28 50	28 70	27 70	26 60	27 70	24 60	27 60	26 120	20 40	28 80	15.7 29 80	27 100	29 80	1890	0.8 ..	21 10	17 70	26 20	23 20	25 30	25 40	26 30	19 50	16 05	00 90	
15.0 ..	-	24 70	27 50	27 70	24 70	24 60	27 60	25 120	18 30	26 70	29 60	26 30	27 60	17 90	Ort	Fredrikstad	Neat	Mariand	Gardermoen	Klagenfurt	Bergen	Pilsen	Leeuwarden	Gatwick	Hirtshals	Ort
14.0 ..	25 40	27 40	26 50	28 60	26 40	23 52	25 570	26 70	25 110	16 40	29 80	27 50	26 70	27 60	17 70	uu G_1G_1	07 05	07 06	07 05	07 05	07 05	07 05	07 05	07 05	07 05	07 05	uu G_1G_1
13.0 ..	28 40	27 30	26 40	28 30	24 40	24 50	24 440	25 60	25 70	16 40	27 60	27 40	26 50	27 40	16 80	7.0 km	27 100	25 60	28 70	-	5.5 25 70	13 90	6.5 26 70	28 120	25 40	25 30	C = Höhe
12.0 ..	27 40	27 40	25 40	26 30	24 40	24 50	26 570	27 70	24 60	16 30	26 60	27 70	26 60	27 60	17 60	5.3 ..	28 90	24 40	28 60	23 60	6.0 26 40	14 80	26 70	24 90	24 60	26 40	dd vv
11.0 ..	26 40	-	24 40	25 40	24 40	24 40	19 40	28 80	24 70	17 50	26 50	27 70	25 60	24 40	15 80	4.0 ..	27 70	22 50	28 50	22 50	6.5 23 20	15 70	27 70	24 90	23 40	24 40	Ort
10.0 ..	27 40	24 30	22 30	25 30	23 40	23 50	15 50	30 80	25 50	17 50	24 60	26 70	23 50	21 50	15 40	3.0 ..	25 60	21 60	25 40	20 50	6.0 18 30	14 110	27 60	24 70	20 40	24 40	uu G_1G_1
09.0 ..	-	-	6.5 23 60	23 30	22 30	15 60	25 20	28 80	17 40	23 40	26 70	23 40	21 50	18 30	2.0 ..	25 60	20 40	27 70	24 50	6.0 15 05	14 80	26 40	25 50	20 30	24 40	C = Höhe
08.0 ..	-	-	6.5 23 30	21 20	19 30	22 20	17 50	28 70	24 50	19 40	22 44	24 65	21 20	21 20	17 80	0.8 ..	23 40	18 30	24 40	20 40	6.0 09 09	15 40	22 30	24 50	18 40	23 30	dd vv

Pilotenaufstieg Vortag — Pilotenaufstieg heute

Täglicher Wetterbericht

des Deutschen Reichswetterdienstes
Herausgegeben von der Deutschen Seewarte
Verlagsort Hamburg

Jahrgang: 69 Nr. 343

Seite 1

Freitag, den 8. Dezember 1944

Erläuterung: Die Beobachtungen sind sämtlich in der Form der 1935 in Warschau beschlossenen Einheitsschlüssel wiedergegeben. Kurze Erläuterungen zu den einzelnen Ziffern werden zu Beginn jedes Vierteljahres beigegeben. Ausführlich finden sie sich in „Anweisung zur Verzifferung von Wettermeldungen", herausgegeben vom Reichsluftfahrtministerium. Alle Zeitangaben in DGZ.

Deutschland

Landstationen: Seewarte ○	Höhe m	JJJ	Gestern 14 Uhr CC	wwVhN	DDFWN	PPPTT	UCapp	Gestern 19 Uhr CC	wwVhN	DDFWN	PPPTT	UCapp	RR TxTx/5Vs° E
Hamburg-Fu.	18	403	5x	22548	16268	90304	9x806	5x	61443	14468	85805	0x814	06051
Flensburg/Fgh.	41	400	5x	27837	18387	88102	0x903						
Kiel	28	460	83	02743	14365	89503	0x705	5x	62538	12268	86204	0x715	03041
Warnemünde ○	1	406	5x	62634	16528	91505	9x806	5x	02967	14557	89105	9x807	02291
Arkona ○	1	464	5x	52636	16468	92803	9x707	5x	05758	16428	90904	9x807	02261
Westerland	16	461	36	02754	18485	86305	83703	5x	05758	16428	90904	9x807	02261
Helgoland ○	50	465	87	03836	18588	87605	9x903	5x	22628	16368	84203	9x806	03361
Borkum ○	6	401	62	61634	16587	87805	9x906	5x	08338	16468	87504	9x806	05231
Bremen	4	442	5x	03755	18368	89605	9x710	5x	22558	18568	95205	9x710	06061
Nordhorn	22	402	6x	62738	18368	89605	9x710	6x	03737	20167	84205	8x811	05061
Detmold	178	187											
Hannover	51	421	5x	51645	18368	91406	9x707	5x	05655	14368	87206	9x709	01060
Magdeburg	45	408	53	05654	16527	97306	8x808	5x	05656	51526	91105	8x811	97061
Essen	123	437	5x	22845	14768	xxx06	8x918						
Köln	48	436						8x	62446	20468	86005	00608	08071
Aachen	202	407											
Trier	265	049	6x	64638	51668	94105	9x814	5x	22748	18568	89206	8x814	05061
Kassel	289	351	5x	69926	20568	93605	9x989						
Frankfurt/M	111	412	5x	22746	49668	95706	8x905	5x	22628	41562	90606	8x916	02071
Saarbrücken	189	441	52	62756	20368	96300	xx813	5x	22656	18368	89207	9x618	06xx1
Nürnberg	315	426						5x	62618	16468	95106	7x712	97061
…nenoad	538	516											
Straßburg	151	219											
Böblingen	427	443	51	03854	16228	98506	88717	52	62754	16368	93705	8x714	95061
Friedrichshf.	400	444	57	03854	18128	00808	8x719	5x	03858	00028	96504	8x715	00081
München	528	414						02	03790	18428	99701	8x718	00050
Innsbruck	573	507						02	05790	53728	99308	3x712	00xx0
Swinemünde ○	3	455	5x	05638	16468	94904	8x810	5x	05538	15468	92305	8x809	97151
Stettin	1	404	5x	53756	16568	96405	8x810	50	02765	47565	94405	80807	01051
…rcw	70	450	52	22635	16228	94604	9x805	5x	05638	16328	92005	8x808	01051
Berlin	48	440	52	62646	16568	95705	8x608	5x	62658	16568	93305	9x898	03061
Schkeuditz	131	449	57	62755	16727	96206	7x711	52	02765	14528	92705	8x713	93061
Erfurt	320	646	5x	02846	51626	96705	7x810	5x	03744	18528	92204	8x711	00051
Dresden	230	410	57	03774	49628	98306	6x810	57	05753	47526	95106	7x709	00060
Plauen	449	458											
Prag	363	669	54	02864	16526	02404	80811	50	05764	16424	97602	70806	–
Budweis	408	670	67	02853	18225	03303	66713	50	05755	16125	00401	90607	–
Olmütz	263	676	5x	05528	14428	08202	0x905	5x	05428	16328	05302	8x705	00034
Passau	302	865	52	01762	10114	04006	75915	00	05490	24100	01200	90804	00070
…burg	434	508	04	05790	00026	02406	66818	01	05690	00028	79206	0x817	00064
Wien	157	501						5x	05528	12628	03202	9x812	–
Graz	334	505	5x	08421	12148	09851	9x817	5x	08428	00028	07200	9x807	00020
Klagenfurt	449	502	57	09434	00045	10951	05709	57	05473	00028	08152	07707	00514
Rügenwalde ○	7	429											
Danzig	15	405	5x	05435	14428	01502	9x705	52	05644	14528	00303	8x704	00031
Königsberg	20	422	5x	05642	12528	04302	8x705	5x	05638	43628	03702	4x903	00821
Memel ○	3	447											
Thorn	47	551						04	05693	14523	01703	80905	00060
Posen	99	552	57	03774	49528	00405	8x898	50	02764	14524	98304	80807	00050
…wiberg/Schl.	148	420	62	02863	18427	99306	7x913	01	02790	16225	97903	76603	00061
Breslau	117	411	55	02974	14427	02906	66609	04	01892	14422	00403	70711	00060
Gleiwitz	255	454	54	05653	22524	06704	62705	50	05663	14413	03901	80807	00050
Warschau	107	556											
Bialystok	135	555											
Hermannstadt	176	557	11	05761	16324	09304	76703	50	05663	14328	03902	87706	00051
…olin	203	559											
Krakau	216	561	04	05790	22415	07805	66706	04	02690	08326	06401	06603	00060
Lemberg	330	571											

Landstationen: Seewarte ○	Höhe m	JJJ	Heute 2 Uhr CC	wwVhN	DDFWN	PPPTT	UCapp	•	Heute 8 Uhr CC	wwVhN	DDFWN	PPPTT	UCapp	RR TnTn/5Vs° E
Hamburg-Fu.	18	403	5x	22658	12468	81105	9x313		6x	62584	22268	79405	[illegible]501	06041
Flensburg/Fgh.	41	400							xx	67209	00069	78603	0x603	09021
Kiel	28	460	5x	62838	12368	81405	0x712		6x	05638	14368	97204	0x702	07041
Warnemünde ○	1	406	5x	62858	14568	83304	9x815		6x	68648	14568	80100	4x806	03361
Arkona ○	1	464	5x	05954	12527	87004	8x808		6x	68648	10548	82101	8x510	03261
Westerland	16	461	5x	05548	12838	84103	9x707		5x	64528	09268	99203	9x500	02021
Helgoland ○	50	465	5x	62638	14328	80704	0x807		5x	05626	14268	79304	9x700	01261
Borkum ○	6	401	50	01564	10454	79897	80810		50	05635	20425	80503	90300	00260
Bremen	4	442	5x	62448	14368	80105	9x814		5x	05634	22468	80504	9x407	05041
Nordhorn	22	402	5x	03738	00028	79805	0x806							
Detmold	178	187							54	21538	22458	83004	90304	03041
Hannover	51	421	5x	61658	16328	80806	8x717		50	05553	22265	81705	9x209	03041
Magdeburg	45	408	5x	64558	14568	83705	9x810		5x	05646	18367	83603	8x407	04021
Essen	123	437												
Köln	48	436	50	02765	16527	80805	90605							
Aachen	202	407												
Trier	265	049	5x	06048	18368	83905	9x504		5x	03858	22368	87403	9x315	15031
Kassel	289	351												
Frankfurt/M	111	412	52	62535	20468	82305	0x810		57	03745	20668	85306	8x306	12041
Saarbrücken	189	441							5x	02856	24126	88005	8x412	13xx1
Nürnberg	315	426												
…nenoad	538	516												
Straßburg	151	219												
Böblingen	427	443	5x	64758	18468	85205	0x507							
Friedrichshf.	400	444	5x	62658	20268	92103	9x707		5x	62658	20568	90605	8x408	20031
München	528	414	02	05774	16464	89603	70618		52	22878	24228	89904	6x706	00040
Innsbruck	573	507	02	05790	26528	93507	4x717							
Swinemünde ○	3	455	5x	61438	14468	89004	8x804		5x	68538	14568	81602	0x817	06251
Stettin	1	404	57	03784	12528	89504	89504		52	62735	47568	8290x	0x815	07021
…rcw	70	450	5x	05638	12438	86005	8x71x		5x	23535	16578	81301	0x809	04806
Berlin	48	440	5x	03755	12518	86104	8x815		5x	05756	18668	92905	9x400	05031
Schkeuditz	131	449	5x	62658	12628	85205	8x713		51	05654	16368	84306	8x219	02041
Erfurt	320	646	52	14744	49628	83305	8x702							
Dresden	230	410	5x	05658	45628	89403	7x823		52	05756	12428	86005	7x211	00020
Plauen	449	458												
Prag	363	669	02	05790	16428	91702	9x717		57	05654	20468	89205	8x705	95000
Budweis	408	670	5x	05658	16228	92001	0x717		57	05754	14126	91102	8x202	00000
Olmütz	263	676	5x	05428	14728	98400	80715		5x	05638	16528	94105	8x505	00001
Passau	302	865							52	61564	24168	92302	0x611	95501
…burg	434	508	07	02890	14528	90407	4x718		57	02784	28227	91004	7x410	00021
Wien	157	501	5x	04645	14625	94904	8x720		07	02790	14426	92006	72606	00030
Graz	334	505	5x	48009	00049	01000	0x713		5x	41348	00048	92001	9x804	00511
Klagenfurt	449	502	57	57364	00024	03062	00071		5x	67338	00068	97451	0x707	93523
Rügenwalde ○	7	429							xx	03558	10418	87104	9x713	00260
Danzig	15	405	52	05654	14428	97502	8x708		5x	04743	45627	92602	8x813	00011
Königsberg	20	422	5x	03768	43628	02101	8x805		5x	03748	43728	99002	9x705	00711
Memel ○	3	447							6x	82638	12428	–	–	–
Thorn	47	551	54	05663	12504	97003	70704		5x	03758	10608	92x03	7x711	00010
Posen	99	552	57	05654	43625	95002	9x818		51	05645	10528	89803	8x709	00070
…wiberg/Schl.	148	420	57	02765	12427	91303	8x817		07	02790	12437	86705	7x605	00021
Breslau	117	411	54	02753	14425	93206	76823		57	03764	14428	89606	7x503	00030
Gleiwitz	255	454	52	05664	12418	97408	8x710							
Warschau	107	556							54	02764	12515	xxxxx	xxxxx	–
Bialystok	135	555												
Hermannstadt	176	557	50	01773	14524	98701	85810		5x	03758	12528	04303	8x807	00000
…olin	203	559												
Krakau	216	561	04	05690	08527	00301	76714		5x	03865	12427	96004	8x709	00503
Lemberg	330	571												

Bergstationen:	Höhe m	JJJ	Gestern 14 Uhr CC	wwVhN	DDFWN	PPPTT	UCapp	Gestern 19 Uhr CC	wwVhN	DDFWN	PPPTT	UCapp	RRTTE
Sonnblick	3106	503	60	492x4	22648	80053	87909	xx	48009	22749	97363	8x707	00639
Zugspitze	2962	416						xx	03958	16528	98658	7x703	00589
…nwik kogel		506	xx	46009	16529	48367	0x907	xx	46009	53749	45457	0x808	00579
Schneekoppe	1602	428	xx	77009	53979	16756	0x712						
Feuerkogel	1577	662	02	02990	16416	25151	68818	04	02690	16615	30851	41826	xx519
Feldberg/Sch.	1493	427	xx	44109	41949	30152	38153	xx	77009	51949	62052	0x707	06529
Schöckl	1446	511						xx	46009	20449	42653	9x705	00034
…nzer	1214	519	xx	46269	18349	62152	0x811	54	02713	16344	58453	00811	00529
…teiberg	1213	419	xx	46009	53779	59552	0x708						
…nisgrinde	1166	561	xx	44309	18449	30152	01713	xx	48009	14579	60200	0x813	02505
Brocken	1141	418	xx	46009	53979	61251	0x703						
Wasserkuppe	923	423											
…sberg	915	445	xx	46109	63949	83951	0x713						
Kahler Asten	840	417											
Feldberg/Ts.	801	424	xx	46009	18679	01201	0x714	xx	67009	18669	92701	0x708	05016
…mit	673	397	61	64607	51768	93603	9x814	xx	67109	51669	11303	0x810	00901

Bergstationen:	Höhe m	JJJ	Heute 2 Uhr CC	wwVhN	DDFWN	PPPTT	UCapp		Heute 8 Uhr CC	wwVhN	DDFWN	PPPTT	UCapp	RRTTE
Sonnblick	3106	503	xx	46009	57849	74664	8x603		xx	77009	57799	73358	90300	00511
Zugspitze	2962	416							xx	77109	16529	84658	0x801	93599
…nwik kogel		506	xx	46009	53549	41757	0x806							
Schneekoppe	1602	428	xx	77009	56979	07456	0x722		xx	77009	53779	07455	0x403	0654x
Feuerkogel	1577	662							54	02955	16417	16202	53401	00519
Feldberg/Sch.	1493	427	xx	67009	53979	27700	0x503	Sturm 10	xx	77009	55969	22952	0x207	49539
Schöckl	1446	511	5x	03828	53728	27354	0x715		xx	77009	55965	22952	0x207	49539
…nzer	1214	519	xx	77309	16629	52452	0x814		xx	77209	18579	62750	0x204	99539
…teiberg	1213	419	xx	46009	57649	49153	0x715		xx	46009	53849	49251	0x411	12538
…nisgrinde	1166	561	xx	56109	49669	53901	0x501		xx	46109	53679	54450	0x207	14519
Brocken	1141	418	xx	77009	18779	52652	0x710		xx	77009	22979	52252	0x407	08529
Wasserkuppe	923	423							xx	46001	xxxxx	–	–	–
…sberg	915	445	xx	46009	53979	71950	0x725		xx	46009	51959	06050	0x311	05629
Kahler Asten	840	417												
Feldberg/Ts.	801	424	xx	46009	24479	89601	9x711		xx	46009	10547	91500	0x366	11506
…mit	673	397	xx	67009	55569	04802	0x813		6x	05608	55668	07402	0x803	12011

Berichtigungen

Sämtliche Karten der Täglich
weiteres nach der von der Zen
gezeichnet. (Erlaß RLM. L

Wetterlage von gestern: *Donnerstag, 7 Dez. 1944*

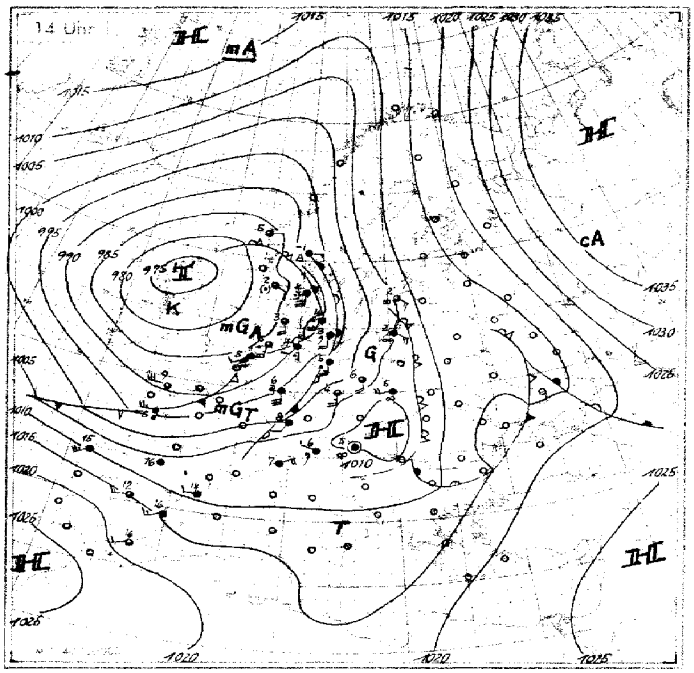

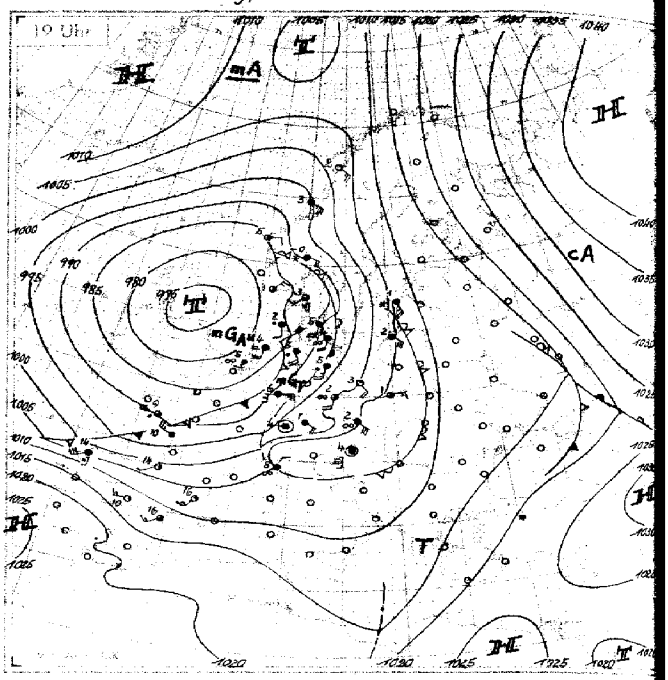

Wetterlage von heute morgen: *Freitag, 8. Dezember 1944*

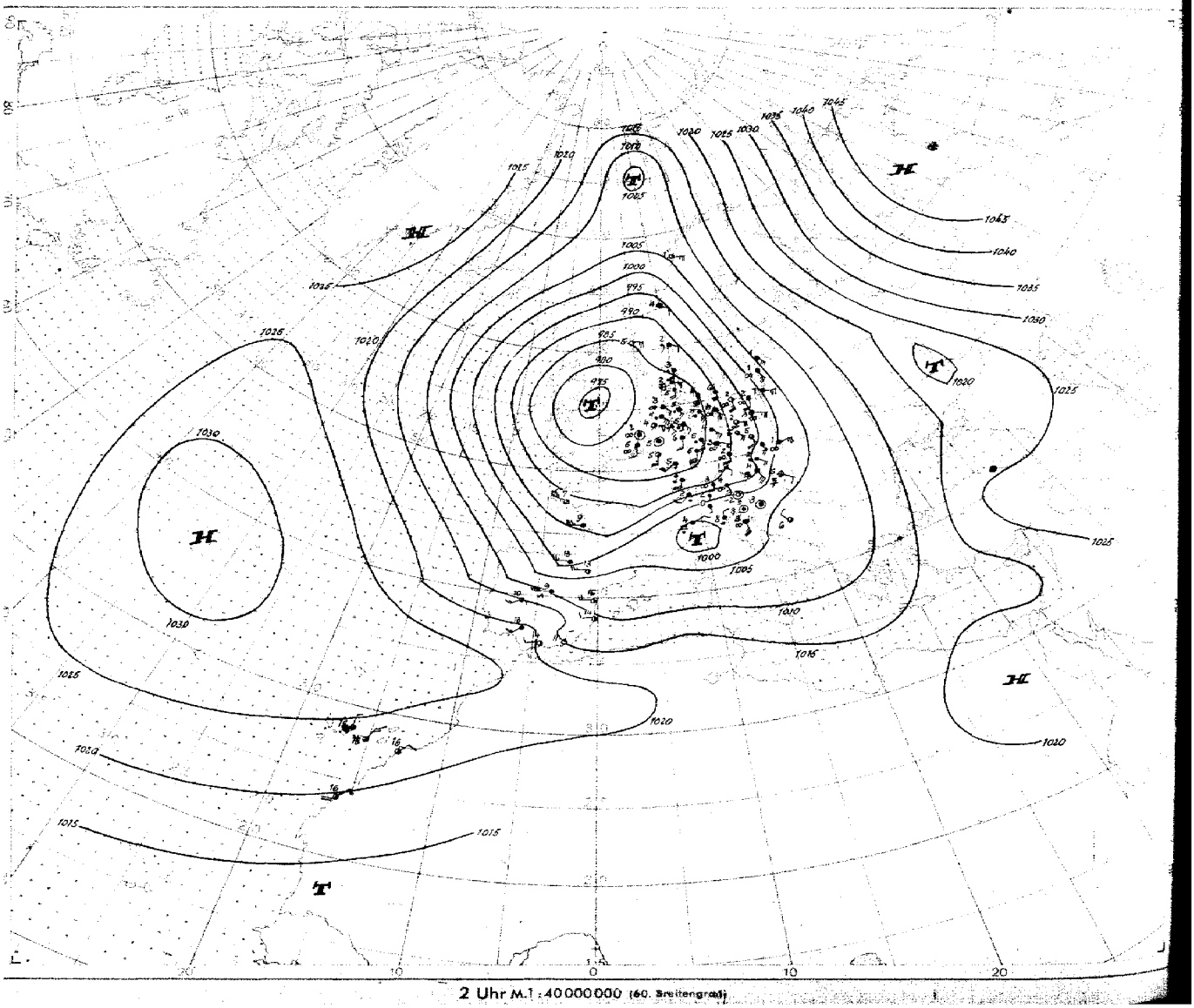

2 Uhr M. 1 : 40 000 000 (60. Breitengrad)

Nr. 343

Höhen-Aufstiege

1. Teil

Freitag den 8. Dezember 1944

Schlüssel: Kenngruppe: I I I G G HeHeEaTtTr | $Q_1Q_2Q_3Q_4E_a$ $s_1s_2s_3$ G G | $O L L L$ y y 9 G G | Ha Ha Ha Hr Hr Hr Hr Hr Hr z_h

Hauptisobarenflächen: Ha Ha Ta Ta Ua ...

Markante Punkte: $P_1P_1TTU_1$ $P_1P_1TTU_1$ ...

Pseudopot. Temperatur: $9Q_1Q_2Q_3Q_4$ $Q_5Q_6Q_7Q_8Q_9$ $Q_0Q_0Q_0Q_0Q_0$ III P_1P_1

Ort / Kennziffer / Höhe	Bardufoss 789	Bodö 010	Bergen 022 45 m	Kjeller 041	Windau 476	Hanstholm 183 27 m	Blåvandshuk 184	Kopenhagen 161	Celle 182	West-Pommern 266	Gerdauen 319	55 N 22 E	Swinemünde 465	Hamburg 403 12 m	Helgoland 405 42 m	Emden 154 1 m	Leeuwarden 010	Helder 231	Emden 154
yy G G	07 17	07 17		07 17	07 16	07 17	07 14	07 17	07 15	07 16	07 17	07 16	07 16	07 15	07 10	07 15	07 14	07 17	07 18
TT 41	-	-		-	-	-	-	-	-	-	-	-	-	-	-	-	-	-	-
TT 96	-	-		-56	-	-	-53	-	-	-	-	-	-54	-	-	-	-55	-	-55
TT 225	-	-54		-58	-52	-	-53	-57	-52	-58	-57	-60	-58	-	-52	-	-51	-56	-55
TT 300	-56	-55		-57	-58	-50	-52	-58	-56	-57	-54	-52	-57	-	-54	-55	-53	-56	-55
TT 400	7 -45	-53		-48	-46	-46	-40	6 -44	-42	8 -41	5 -43	-46	-44	-	-44	-43	-42	-44	-44
TT 500	8 19-34	8 11-39		0 18-35	6 20-33	4 18-34	-32	3 25-30	-32	9 26-29	5 24-30	-32	-31	7 33-31	-32	25-31	-30	-31	0 -32
TT 600	8 15-25	7 14-27		0 19-24	5 18-24	4 18-23	-23	0 23-21	-20	9 25-19	6 21-21	-22	-20	7 24-19	22-22	24-20	-20	8 23-20	0 -22
TT 700	0 12-19	7 14-17		0 17-17	2 15-14	3 16-14	-14	0 24-12	6 22-11	0 24-11	0 19-14	-17	-12	6 21-11	-14	0 23-12	-13	6 19-12	7 -12
TT 800	8 13-10	9 05-14		9 15-9	2 10-9	-8	-8	9 23-5	-5	0 22-5	6 17-7	-10	-5	6 19-6	-7	-8	-6	-6	-5
TT 900	7 07+6	9 10-5		9 11-4	-4	15-2	-1	0 19-1	9 +1	0 17-1	3 15-2	-5	+0	19+1	4 18+0	0 19+0	+1	-1	4 -0
950	05	10		12	-	14	-	19	-	17	12	-	-	19	20	16	-	-	-
Boden	02-8	10-2		14+0	12+0	14+1	18+3	19+3	20+4	15+2	10-1	12	17+3	19+3	20+4	17+3	17+3	16+3	+3
H 41	-	-		(2076)	-	-	-	-	-	-	-	-	(2099)	-	-	-	-	-	-
H 96	-	-		1544	-	-	1563	-	-	-	(1569)	-	1559	-	1560	-	1573	-	1553
H 225	(1025)	1017		1013	1025	-	1025	1027	1031	1033	1036	1031	1028	-	1020	-	1028	1024	1027
H 300	846	837		836	848	837	843	847	851	856	858	852	849	-	839	848	847	845	842
H 400	664	657		654	666	653	656	663	666	671	673	668	666	(664)	654	663	661	661	658
H 500	514	512		525	516	504	504	512	514	519	521	516	515	512	504	511	509	509	508
H 600	386	386		378	388	376	376	383	383	389	392	388	386	383	375	381	387	380	379
H 700	275	275		266	275	263	263	269	271	274	276	275	272	268	262	267	265	266	266
H 800	176	176		166	175	163	162	167	169	173	176	176	171	167	162	165	164	165	164
H 900	86	86		75	88	72	72	76	77	81	87	86	79	75	71	74	72	73	73
H 1000	4.8	3.9		-7.3	2.5	-11.2	-12.0	-7.5	-7.0	-2.0	4.7	3.6	-4.5	-8.5	-12.0	-11.8	-11.5	-10.3	-10.8
41/96	-	-		(530)	-	-	-	-	-	-	-	-	(540)	-	-	-	-	-	-
96/225	-	-		531	-	-	538	-	-	-	(533)	-	533	-	540	-	544	-	531
225/500	(510)	506		508	509	-	521	515	517	514	516	513	511	-	516	-	519	514	514
500/1000	509	508		513	513	515	516	520	521	521	516	514	520	521	517	521	520	520	519
Markante Punkte	-	-		-	-	-	-	-	-	-	-	-	-	-	-	-	-	-	-
	-	-		-	-	-	-	-	-	-	-	-	-	-	-	-	-	-	-
	-	-		-	24601	-	-	-	-	-	-	-	-	-	11531	-	-	-	-
	-	-		-	25591	-	-	-	21521	-	-	-	18531	-	16511	-	-	16571	-
	-	-		-	26601	-	-	-	26541	-	-	16591	11551	-	23531	-	-	23561	-
	-	-		-	37501	-	-	-	28561	-	11541	18591	13547	-	22511	-	25991	27571	-
	25581	-		-	72531	-	-	16541	41921	-	17541	19594	21551	-	25551	-	28951	31561	-
	34551	-		08561	73633	30501	-	25581	51811	-	18571	37501	24591	71926	34551	28581	33511	33508	08561
	56787	18541		20561	75621	33551	-	32511	65656	16571	24591	52791	27591	73595	38461	41521	66641	58758	38561
	67706	38561		26581	85561	56787	26531	34531	81548	20571	31521	67671	33551	84540	42901	61688	64641	64661	33531
	97537	73648		37521	94541	91521	43671	71569	87519	26591	92530	84571	36511	92019	53801	83531	94031	87521	43911
	00537	00018		97040	00029	98020	98059	99059	98050	00049	00019	99000	99059	99059	99059	99044	97049	99059	99040

Ort / Kennziffer / Höhe	Calais 538 25 m	Le Havre 230 119 m	Cherbourg 205 112 m	Brest 270 30 m	St. Nazaire	El Grove 380	Paris 215 49 m	Erfurt 446	Nürnberg 241	Paderborn 277	Frankfurt 412 111 m	Erfurt 646 330 m	Berlin 440 51 m	Neuruppin 274	Lindenberg 425 122 m
yy G G								07 15	07 17	07 [illegible]	07 18	07 [illegible]	07 [illegible]	07 14	07 12
TT 41								-	-	-	-	-	-	-	-
TT 96								-	-	-	-	-	-	-	-
TT 225								-	57	-	-	-56	-55	-	-
TT 300								-	-52	-	-	-54	-54	-	-
TT 400								4 -38	-36	-	7 -39	7 -39	-41	7 -45	-
TT 500								7 28-27	5 31-25	7 25-29	7 26-27	6 31-25	7 26-29	7 23-31	-
TT 600								5 26-17	7 23-16	8 24-19	9 26-18	8 26-19	6 27-18	6 24-19	8 27-18
TT 700								5 22-11	6 22-9	3 22-11	0 26-9	5 28-9	0 24-10	9 20-11	8 25-11
TT 800								22-5	9 21-1	6 21-4	3 25-3	9 18-3	0 22-5	0 16-7	9 24-4
TT 900								7 19+2	0 21+1	8 21+2	9 22+2	2 24+2	0 21+2	7 26+1	8 21+1
950								19	21	20	22	22	22	19	20
Boden								19+0	15+3	21+3	21+4	22+2	19+4	19+2	18+2
H 41								-	-	-	-	-	-	-	-
H 96								-	-	-	-	-	-	-	-
H 225								-	1036	-	-	1040	1037	-	-
H 300								-	857	-	-	862	858	(848)	-
H 400								675	673	-	674	675	672	666	-
H 500								520	514	516	520	521	520	516	-
H 600								389	385	385	389	380	389	386	392
H 700								275	269	271	274	274	274	272	277
H 800								172	165	169	171	171	172	170	175
H 900								80	74	77	79	79	80	79	83
H 1000								-4.[illegible]	-9.1	-7.[illegible]	-5.3	-5.2	-4.2	-4.8	-0.8
41/96								-	-	-	-	-	-	-	-
96/225								-	-	-	-	-	-	-	-
225/500								-	521	-	-	519	517	-	-
500/1000								524	524	522	525	526	524	520	-
Markante Punkte								-	-	-	-	19541	-	-	-
								38926	-	-	-	21551	-	-	-
								45817	-	-	-	27561	-	35528	-
								48787	10541	-	-	32581	-	36518	-
								49788	21541	-	-	45811	-	37508	-
								63656	33591	-	-	56096	-	53777	-
								64668	34971	-	-	59708	-	65656	57707
								75577	53716	-	33447	67620	17541	74596	70610
								84007	57717	-	51757	77539	21541	76690	76578
								86518	83519	47686	52758	83014	27581	84019	88009
								94057	84530	65657	78539	93048	94040	92010	93038
								96057	93030	97668	98068	93055	99059	99059	98068

Klartexte gemeinsam

Hamburg: ∞1-0.4, 5/10 Fs 0.2-0.4, 8/10 Sc 1.0-1.2 u. 1.4-1.6, 10/10 Ns ohne Vereisg. 2.8-6.7, mit Quellg. -7.1, bei Abstieg Unterrand Ns 2.0 u. Regen.

Paderborn: ∞2-1.8, daran im W-Hälfte ∞2-4.0, daraus ∞3-5.5, im S Sc bis 0.4-0.6, 3/10 St 0.7-1.2, 4/10 Sc 1.8-2.2, 5/10 As, Ac 4.5-5.5, > Ci W-Hälfte 4/10 Cs

Neuruppin: 8/10 Fs 0.6, 10/10 St 1.0-2.0, darin Eis1, 5/10 St 2.1-2.3 [illegible], 6/10 As in Bänken (Mischwolke) 5.5-7.7, 3/10 Ci im S 8.1, [illegible]

Frankfurt: 5/10 Fs 0.4, 10/10 Sc überwieg. in St 0.9-2.1, darin Regen, 10/10 As 3.6-5.0 Eis2, 9/10 Ac u. As 5.4-6.1, 10/10 Ac 6.4-7.4, > Ci (7.5) Eisdunst, Ei. 7-10.2.

Erfurt: 3/10-4/10 Fc, Fs 1.0-1.2, 10/10-4/10 Ac, As 1.2-3.5, Unterangr.-5.3 darin Eis2, 5.3->6.0 As, Ci, Übergr. bei 6.0.

Lindenberg: Drachenabstieg: 10/10 As, Ac, Sc h 7.0, Sicht 12 km.

Breslau:

Ort / Kennziffer / Höhe	Belgrad 201	Bukarest 575	Konstanza 582 12 m	Saloniki 731 1 m	Rom 322 3 m	Athen 730 100 m	Kanea 737 14 m	Rhodos 658 88 m	Bologna 793	Mailand 382	Venedig 312	Konstanza 582 12 m	Belgrad 701	Sete 224	bei Friedrichshafen 595	München 414 526 m	Klagenfurt 502 464 m	Wien 501 157 m	Krakau 561	Minsk 887	Warschau 666 104 m	Breslau 411 126 m
yy G G							08 04		07 05	07 17	07 16				07 17	07 16	07 17	07 17	07 17			
TT 41							-		-	-					-	-	-	-	-			
TT 96							-		-	-					-	-	-	-	-			
TT 225							-61		-57	-63	-63				-59	-	-63	-55	-59			
TT 300							-49		-47	-53	-50				-49		-52	-54	-57			
TT 400							3 -38		-35	-34	-33				-45		-36	-39	4 -28			
TT 500							4 40-19		-24	8 40-21	8 38-22				8 36-23	6 32-24	5 33-24	5 25-27	4 38-17			
TT 600							-9		-12	7 36-12	8 35-12				9 34-14	4 31-14	3 31-15	4 35-17	4 35-17			
TT 700							0 37-4		-4	0 18-10	32-6				9 33-2	7 22-6	0 14-6	5 27-9	[illegible]			
TT 800							7 32+4		-0	9 35-3	0 27-2				7 37+0	5 22-1	2 26-2	[illegible]	[illegible]			
TT 900							6 35+12		-1	0 36+0	8 23+4				5 34+4	5 33+5	8 17+0	17+2	[illegible]			
950							36		16	18	23				-	-	-	[illegible]	18			
Boden							35+12		17+4	17+3	17+4				[illegible]	[illegible]	[illegible]	[illegible]	[illegible]			
H 41							-		-						-	-	-	-	-			
H 96							-		-		(1066)				-	-	-	-				
H 225							1084		1066	1059	1063				1056	-	1059	1048	1047			
H 300							895		883	861	886				877	-	876	870	870			
H 400							773		697	691	694				673	(668)	665	683	684			
H 500							554		541	535	539				536	531	534	530	530			
H 600							416		407	400	403				394	398	401	398	399			
H 700							300		289	284	284				279	282	285	285	282			
H 800							195		185	182	183				174	179	182	181	182			
H 900							100		92	90	92				87	85	90	96	90			
H 1000							12.7		8.3	6.1	6.0				-1.6	1.7	7.2	4.4	5.9			
41/96							-		-	-	-				-	-	-	-	-			
96/225							-		-	-	(534)				-		-	-	-			
225/500							530		517	534	536				526		521	519	517			
500/1000							541		533	519	531				532	530	526	525	524			
Markante Punkte							-		-	-	-				-	-	-	55561	-			
							-		-	-	-				-	-	-	20581	-			
							-		21571	-	-				23581	-	-	26581	-			
							-		26571	-	15581				24601			29551				
							15621		35901	-	24631				26571	-	-	35571	-			
							29571		36901	-	41626				36578	43526	-	46811	51561			
							42814		38671	-	52497				38669	61636	-	55711	55601			
							55634		65571	-	55598				54009	58655	-	62661	65871			
							62591		73521	25611	74571				66590	76514	23491	74555	74566			
							73145		74031	27571	75540				75530	79514	25611	82000	85517			
							98166		98031	64607	96061				83025	91066	94760	95010	95040			
							01149		01040	99030	01059				93047	94047	94009	99020	98057			

Klartexte

München: 9/10 As mit diffuser Oberfläche 3.0-6.4, > Ci Cifib u. Cs, im N As u. Cb.

Wien:

Paris:

Vortag

Karten vom Frühtermin

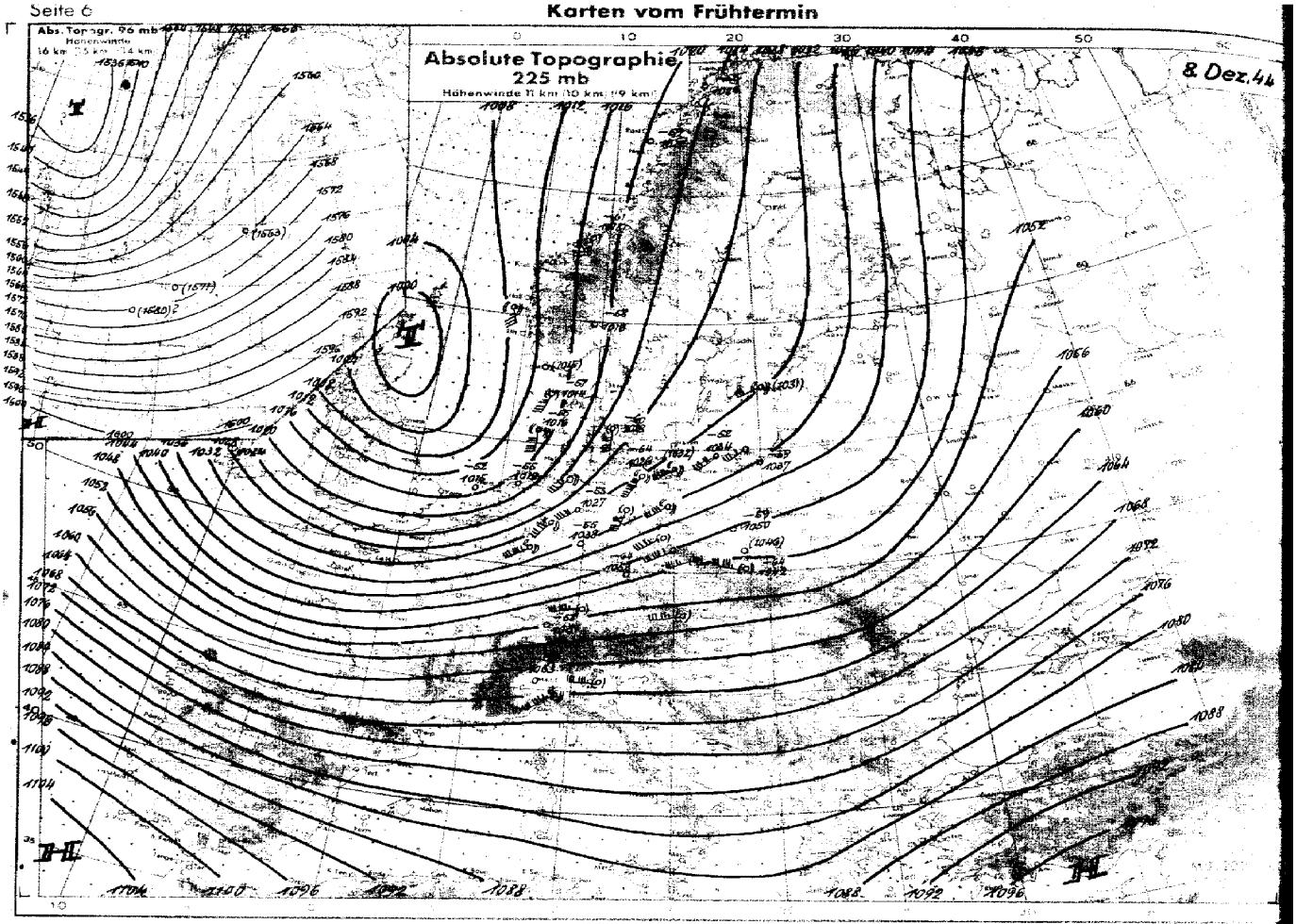

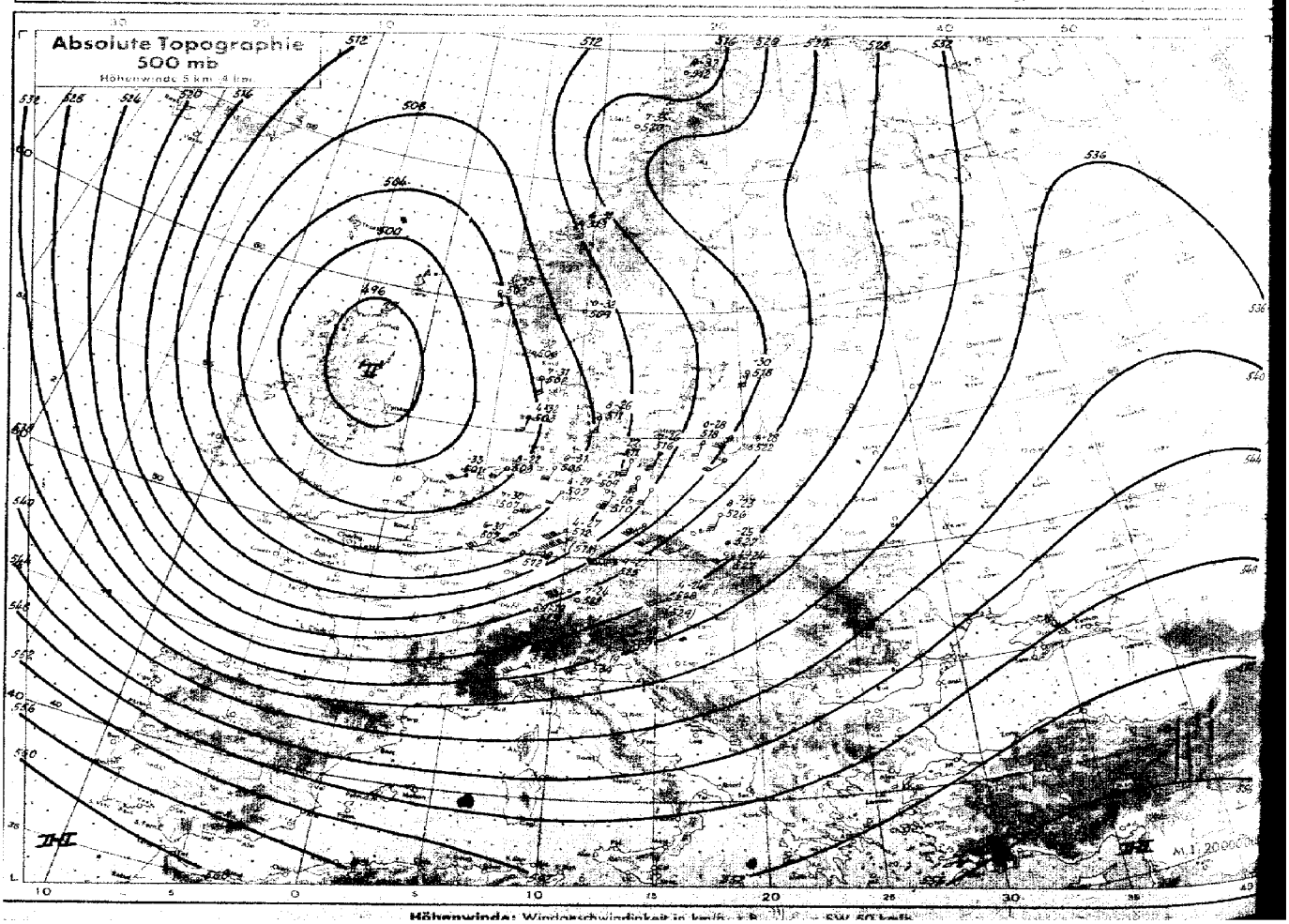

Höhenwinde: Windgeschwindigkeit in km/h

Karten vom Frühtermin

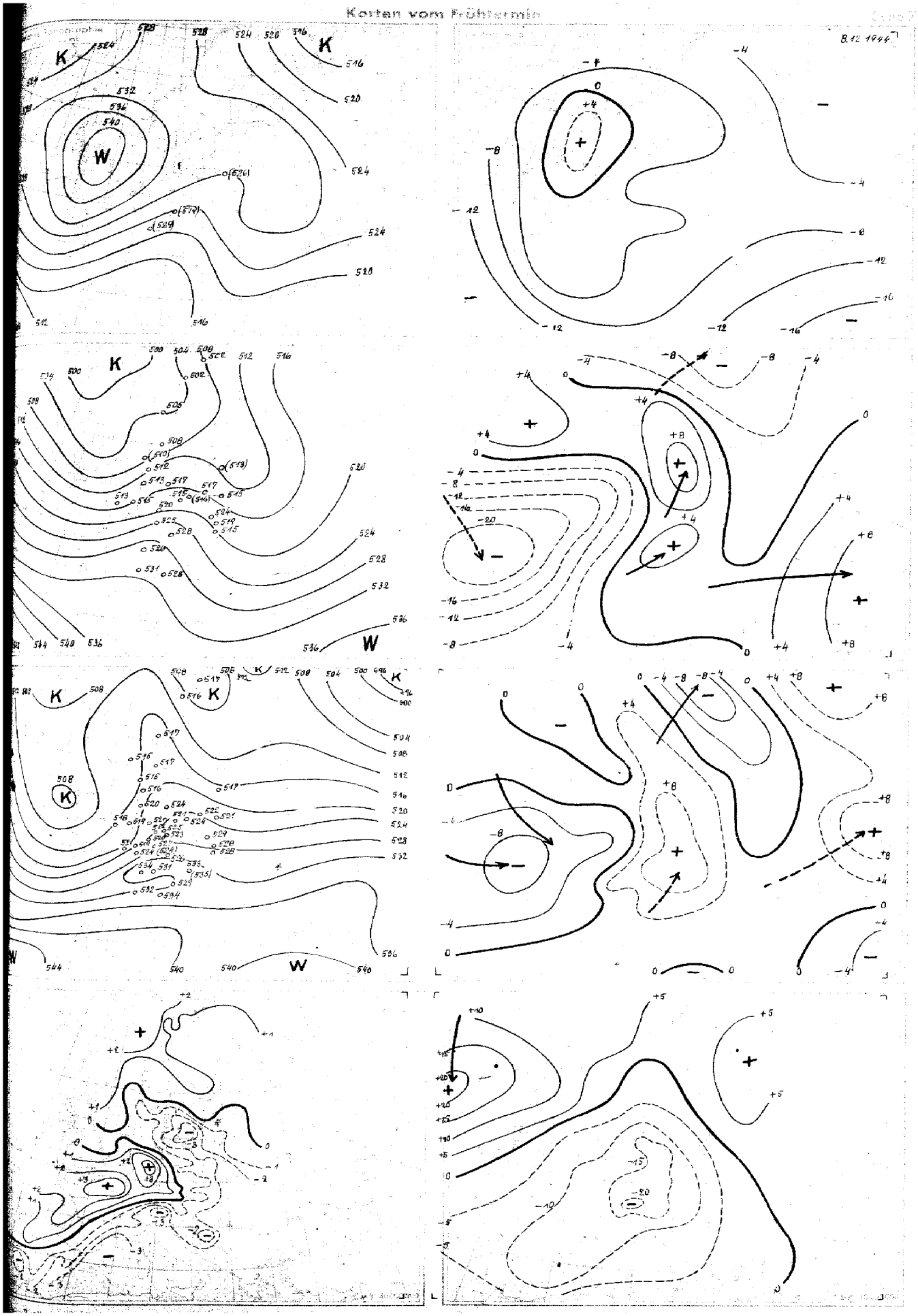

Nr. 343

Höhen-Aufstiege
2. Teil

Freitag den *8. Dezember* 1944

Seite 8

Oberer Teil: $\overset{U}{QQ}$TT Relative Feuchte in 10%, darunter Pseudopot. Temperatur in °C und wahre Temp. (°C) an den Hauptisobarenflächen.
Mittlerer Teil: Ha Ha Ha = Höhen der Hauptisobarenflächen in dyn. Dekametern.
Hr Hr Hr = Abstand zwischen 500 u. 1000, 225 u. 500, 96 u. 225, 41 u. 96 mb-Fläche.
Unterer Teil: $P_f P_f T T U_f$ = Druck, Temperatur und Feuchte an den markanten Punkten.

Klammern zeigen an, daß der Wert durch Verlängerung der Zustandskurve ergänzt ist.

yy = Datum
$G_1 G_1$ = Uhrzeit (G.Z.)

	Ort Kennziffer Höhe	Vads. 20 m	Bardufoss 934	Bodo 015 15 m	Rovaniemi 607 80 m	Alakurtti 111	Kiestinki 387 125 m	Vaasa 480	Drontheim 017 50 m	Bergen 022 65 m	Kjeller 041	Kristiansand 032 30 m	Hanstholm 180 27 m	Kopenhagen 18.	Blaavandshuk 184
	yy G_1G_1		08 05	08 05					08 05	08 05	08 04	08 05	08 05	08 05	08 05
QQTT	41		-	-					-	-	-	-	-	-	-
QQTT	96		-	-					-	-	-	-	-	-	-
QQTT	225		-56	-59					-51		-58		-57	-60	-55
QQTT	300		-53	-50					-61		-59	-58	-57	-52	-57
QQTT	400		9 -50	8 -49					-46	-46	-46	-47	-45	-39	-45
QQTT	500		6 15-37	7 17-35					9 -31	3 18-35	0 22-32	-33	7 24-31	8 31-26	4 21-32
QQTT	600		9 19-27	8 18-23					7 20-22	6 16-25	0 22-21	6 20-21	9 26-22	9 27-18	7 23-20
QQTT	700		8 12-18	8 10-13					7 19-12	6 16-15	0 20-13	19-14	7 19-13	4 25-11	5 23-11
QQTT	800		4 10-12	8 15-8					-6	4 -6	9 19-5	-5	-8	0 15-4	0 21-5
QQTT	900		7 6-7	5 14-1					5 19-1	5 14-0	0 16-2	-2	-3	0 10-0	0 19+0
QQ	950		4	11					10	14	13	16	16	21	18
QQ T_1T_1	Boden		2-9	9-4					14-1	14-3	13-0	15+1	15+2	21-4	13+1
Ha Ha Ha	41		-	-					-	-	-	-	-	-	-
Ha Ha Ha	96		-	-					-	-	-	-	-	-	-
Ha Ha Ha	225		1024	1022					1018	-	1016	(1015)	1014	1028	1016
Ha Ha Ha	300		842	847					844	(829)	839	836	836	851	836
Ha Ha Ha	400		659	668					663	651	659	655	652	665	653
Ha Ha Ha	500		512	520					513	503	509	506	502	511	503
Ha Ha Ha	600		386	397					384	376	380	377	373	380	374
Ha Ha Ha	700		275	279					271	264	267	264	260	265	260
Ha Ha Ha	800		176	178					170	163	165	164	159	163	158
Ha Ha Ha	900		87	87					79	71	74	73	69	71	67
Ha Ha Ha	1000		5.4	3.6					-4.3	-12.2	-8.5	-9.7	-14.0	-12.7	-16.4
Hr Hr	41/96		-	-					-	-	-	-	-	-	-
Hr Hr	96/225		-	-					-	-	-	-	-	-	-
Hr Hr	225/500		501	502					505	-	508	(510)	512	517	513
Hr Hr	500/1000		517	516					517	515	517	515	516	524	520
$P_fP_fTTU_f$	Markante Punkte		-	-					-	-	-	-	22581	-	-
			-	-					-	-	-	-	25571	-	-
			-	-					-	-	-	-	27591	-	-
			-	-					-	-	-	-	32571	-	-
			-	-					-	-	-	-	44817	-	22551
			-	-					-	-	-	-	56758	-	28551
			23551	-					-	-	-	-	72617	-	32561
			34511	-					22411	-	-	24551	77601	16601	45891
			37541	-					27541	34591	-	26571	85551	20581	75590
			65726	23591					37511	87514	33581	31591	86541	26621	83520
			96587	31621					48835	94016	33581	57511	88551	84519	96030
			00547	21026					99067	98053	97050	98029	98620	96059	98010

	Ort Kennziffer Höhe	Aase-nistina 610 72 m	Krasn.-werd. 845 80 m	Schimsk 356	Windau 473	Gerdauen 319	Gotenhafen 550 3 m	Swinemünde 450	West-Pommern 164	Hamburg 409 12 m	Helgoland 485 42 m	Emden 154 1 m	Celle 182	Hoek v. Holl. 3.6 1 m	Helder 291	Calais N. 206 25 m	Le Havre 220 119 m	Cherbourg 205 112 m	Brest Chateau. 220	St. Nazaire	St. ... 380
	yy G_1G_1				08 04	08 05	08 05	08 05	08 04	08 08		08 05	08 06		08 04						
QQTT	41				-	-	-	-	-	-		-	-		-						
QQTT	96				-	-	-	-	-	-		-	-		-						
QQTT	225				-	-59	-51	-64	-	-		-55	-53		-52						
QQTT	300				-57	-55	-55	-56	-56	-		-55	-52		-55						
QQTT	400				-43	6 -41	-39	-40	7 -39	-		-44	-41		-45						
QQTT	500				-30	6 27-28	0 25-18	-27	7 30-16	6 23-31		-32	6 26-29		-33						
QQTT	600				-21	6 24-19	28-18	-17	4 26-18	4 22-10		8 21-22	25-18		-27						
QQTT	700				-13	7 22-11	-11	-9	6 24-10	8 22-12		4 20-14	-10		6 17-14						
QQTT	800				-6	7 19-5	-5	-5	7 10-4	9 21-5		-6	-4		-7						
QQTT	900				-3	8 14-2	8 +0	-1	8 13+3	0 21+1		0 19+0	0 19+0		+0						
QQ	950				-	10	13	-	15	18		18	17		-						
QQ T_1T_1	Boden				11-6	10-1	13+0	15+1	14+1	14+3		17+3	16+2		21+4						
Ha Ha Ha	41				-	-	-	-	-	-		-	-		-						
Ha Ha Ha	96				-	(1563)	-	-	-	-		-	-		-						
Ha Ha Ha	225				(1031)	1037	1034	1026	(1032)	-		1018	1027		1015						
Ha Ha Ha	300				874	860	858	850	856	-		838	845		834						
Ha Ha Ha	400				670	674	671	665	670			654	659		651						
Ha Ha Ha	500				518	522	518	511	516	505		503	507		501						
Ha Ha Ha	600				389	391	387	380	385	375		374	376		373						
Ha Ha Ha	700				275	276	272	265	270	261		260	261		260						
Ha Ha Ha	800				174	175	170	163	158	159		159	159		159						
Ha Ha Ha	900				83	83	79	71	76	67		68	68		68						
Ha Ha Ha	1000				1.0	0.8	-4.3	-11.8	-7.8	-16.6		-15.6	-15.3		-16.3						
Hr Hr	41/96				-	-	-	-	-	-		-	-		-						
Hr Hr	96/225				-	(526)	-	-	-	-		-	-		-						
Hr Hr	225/500				(513)	515	517	515	(516)	-		515	520		513						
Hr Hr	500/1000				517	521	522	523	524	521		519	522		516						
$P_fP_fTTU_f$	Markante Punkte				-	-	-	-	-	-		-	-		-						
					-	-	-	-	-	-		-	-		-						
					-	-	-	-	-	-		-	-		-						
					26581	15571	-	22641	-	-		-	-		-						
					36501	16571	-	25611	-	50815		-	21531		-						
					53771	21591	26621	26591	15591	57723		-	27551		-						
					55771	27591	43831	29591	25601	66637		-	47827		23521						
					66661	28581	78551	75571	29581	68638		-	56713		32551						
					85541	53746	84551	77571	54728	85518		28561	64641		43921						
					88541	89007	92001	86511	56728	87519		33541	67611		66676						
					93541	92549	94510	92511	93018	92010		38510	67510		87520						
					00019	99019	99038	98038	99039	98049		98049	97020		98069						

Klartexte (heute)

Hamburg: Leichter Regen, 7/10 Fs 0.1-0.4, 8/10 Sc 0.5-0.9, 7/10 Sc 1.7-2.6, daraus Schnee, 3/10 Ac 3.0-5.0 im W, 5 Gi 7/10 As, W frei, nach N abnehmend.

Münster:

Paderborn: Leichter Regen, ∞^2 -1.0, 4/10 Fs 0.3-0.6, 5/10 Cu, Sc 1.1-2.3, 1/10 As, Cs 3.6-7.0, darü. wolk.

Frankfurt: 0.7-2.2 geschicht. Kaltluftbew., Eis°, im Nu. MW Quell., -4.0, 8/10 Ac > Gi (5.8), darü. Cs nach E abziehend, Wu. N frei.

Erfurt: 8/10 Sc 0.8-1.7, 3/10 stark quell. Sc -1.4, 3/10 As im SW ab 3.0, 9/10 As, Ac > Gi (4.9).

Lindenberg: Drachenanstieg: 10/10 Sc, Fc, Sicht auf 8 km zunehmend.

Breslau:

	Ort Kennziffer Höhe	Madrid 363 667 m		Limoges 461	Nürnberg 041 m	Siegen 030	Paderborn 017	Frankfurt 412 111 m	Erfurt 646 320 m	Erfurt 646	Berlin 440 57 m	Neuruppin 2.4 m	Lindenberg 425 122 m	Breslau 411 120 m	Litzmannstadt 569	Pilsen 666
	yy G_1G_1				0805	0805	0807	0808	0805	0808	0805	0808	0806		0805	0805
QQTT	41				-	-	-	-	-	-	-	-	-		-	-
QQTT	96				-	-	-	-	-	-	-	-	-		-	-
QQTT	225				-	-	-	-	-55	-	-	-	-		-59	-64
QQTT	300				-42	-53	-	-	-63	-	-56	-	-		-63	-49
QQTT	400				-44	-44	4 -43	-	-35	-	-39	5 -42	-		7 -37	-32
QQTT	500				6 25-34	7 22-32	7 24-30	4 17-28	4 27-27	29 -	0 31-26	6 25-27	-		8 36-15	9 37-22
QQTT	600				8 25-19	8 21-22	9 21-20	6 25-18	4 29-15	6 34-18	0 29-17	7 25-17			6 35-14	8 35-13
QQTT	700				8 23-11	8 21-12	9 21-12	7 23-10	6 27-8	7 23-10	0 27-9	7 25-9	8 29-1		8 28-8	9 39-3
QQTT	800				9 21-4	9 21-5	8 17-6	7 12-3	8 26-2	8 21-4	0 23-4	9 25-4	0 27-3		8 24-3	9 34+2
QQTT	900				0 21+1	9 20+1	0 19-0	9 31+2	9 23+2	9 19+2	0 19-0	0 17-1	0 23+1		6 21+4	9 34+8
QQ	950				-	-	19	22	25	19	17	18	21		15	25
QQ T_1T_1	Boden				22+3	19+2	19+2	22+4	23+3	19+1	16+2	18+2	19+3		15-0	25+3
Ha Ha Ha	41				-	-	-	-	-		-	-	-		-	-
Ha Ha Ha	96				-	-	-	-	-		-	-	-		-	(1591)
Ha Ha Ha	225				-	-	-	-	1038		-	-	-		1050	1053
Ha Ha Ha	300				847	840	-	-	857		850	-	-		891	895
Ha Ha Ha	400				657	655	658	-	668		664	662	-		681	682
Ha Ha Ha	500				507	505	507	512	512	(512	510	509	-		526	525
Ha Ha Ha	600				377	376	377	381	380	381	379	378			392	391
Ha Ha Ha	700				265	263	263	266	265	267	264	262	266		276	274
Ha Ha Ha	800				161	161	162	164	162	165	162	160	163		173	169
Ha Ha Ha	900				69	70	70	72	69	72	70	68	77		80	75
Ha Ha Ha	1000				-14.3	-14.3	-13.7	-12.2	-14.9	-11.7	-12.9	-13.6	-12.5		-3.5	-1.6
Hr Hr	41/96				-	-	-	-	-	-	-	-	-		-	-
Hr Hr	96/225				-	-	-	-	-	-	-	-	-		-	(519)
Hr Hr	225/500				-	-	-	-	525	-	-	-	-		524	528
Hr Hr	500/1000				521	519	520	524	527	(524)	523	525	-		529	526
$P_fP_fTTU_f$	Markante Punkte				-	-	-	-	-	-	-	-	-		-	-
					-	-	-	-	-	-	-	-	-		-	-
					-	-	-	-	-	-	-	-	-		19571	-
					-	-	-	-	23561	53795	-	-	-		25621	-
					-	-	-	-	23551	54767	-	-	-		36911	-
					-	-	-	-	46481	59695	-	-	-		42867	-
					-	-	-	-	49929	62699	-	-	-		64609	-
					-	-	-	-	63646	71608	28561	48802	-		69598	15611
					30921	-	-	-	75547	86018	29571	52764	70578		77538	21611
					85009	28531	90947	46834	89097	89509	88080	54959	91570		92056	77509
					88500	35501	66659	83530	86000	94097	92000	92530	91084		95079	93088
					93030	94039	96049	99069	95079	95058	98059	98409	99037		99028	95098

	Ort Kennziffer Höhe					51 N 20 E	Lemberg 571 339 m	Krakau 561 216 m	Wien 591	Wien 501 153 m	Klagenfurt 502 464 m	München 414 526 m	bei Friedrichshafen 595 m	Sete 224	Marseille 231 9 m	Mailand 302		Venedig 312
	yy G_1G_1					0803		0805	0806	0807	0805	0807	0805			0806		0805
QQTT	41					-		-	-	-	-	-	-			-		-
QQTT	96					-		-	-	-	-	-	-			-		-
QQTT	225					-		-64	-	-	-	-	-58			-59		-64
QQTT	300					-53		-56	-	-	-	-	-46			-47		-51
QQTT	400					-38		4 -39	-	-	-33	7 -37	-29			-31		-32
QQTT	500					-25		4 32-24	6 31-24	-	7 36-22	7 33-24	9 43-19			-20		5 41-19
QQTT	600					-15		5 29-15	4 31-13	7 35-12	8 35-13	8 32-14	9 37-			-11		42-12
QQTT	700					-8		9 30[illegible]	4 27-6	7 30-6	9 31-6	8 33-6	0 35-5			-4		0 30-5
QQTT	800					-2		6 20-4	4 26+2	4 29+2	0 27-2	7 27-1	0 53+0			-1		32+1
QQTT	900					+2		5 20+4	6 28+8	4 27+8	9 21+2	7 22+4	8 28+5			+1		24+4
QQ	950					-		18	20	21	-	-	-					22
QQ T_1T_1	Boden					-		14-1	18+3	19+1	25-2	21-1	27+3			18+3		19+5
Ha Ha Ha	41					-		-	-	-	-	-	-			-		-
Ha Ha Ha	96					-		-	-	-	-	-	(1580)			-		
Ha Ha Ha	225					(1046)		1042	-	-	-	-	1051			1063		1062
Ha Ha Ha	300					896		867	-	-	-	(866)	880			882		884
Ha Ha Ha	400					682		681	-	-	686	677	685			690		693
Ha Ha Ha	500					527		527	528	(529)	529	522	525			532		534
Ha Ha Ha	600					394		394	395	394	395	387	391			397		399
Ha Ha Ha	700					278		278	278	277	278	272	273			279		281
Ha Ha Ha	800					175		175	174	173	175	167	169			175		177
Ha Ha Ha	900					83		83	80	79	82	76	76			93		84
Ha Ha Ha	1000					-0.9		-1.2	-5.3	-6.5	-0.7	-9.0	-7.2			-0.8		-0.4
Hr Hr	41/96					-	-	-	-	-	-	-	-			-		-
Hr Hr	96/225					-	-	-	-	-	-	-	(529)					-
Hr Hr	225/500					(519)		515	-	-	-	-	526			531		528
Hr Hr	500/1000					528		528	533	(535)	529	531	534			532		534
$P_fP_fTTU_f$	Markante Punkte					-		20621	-	-	-	-	-			-		-
						-		24651	-	-	-	-	-			-		-
						-		33521	-	-	-	-	-			-		-
						-		53704	-	-	-	-	-			-		-
						-		65705	-	51696	-	-	-			-		19561
						-		64606	65581	59627	-	-	-			-		21691
						-		72568	69594	66577	32951	-	16561			-		47713
						24591		75567	75591	67597	74540	-	24681			-		52695
						37921		89025	87091	87094	78530	-	42767			-		88041
						65677		92055	95087	91065	86019	-	51699			22591		93851
						88031		94056	95068	96066	92017	34937	85020			35891		97041
						00519		99028	99059	99057	93519	93056	92057			98030		00050

Klartexte (heute)

München: 10/10 Ns 1.6-8.3, ✱ -6.0, Gestirne ab 6.0 sichtbar.

Wien: ∞^0 n.a.Z. 0.6, im Marchfeld Boden∞^1, Est. i. d. N. Karpaten gesch. Sc, Untergr. nicht feststellb. am SW. Horiz. Sc-Felder um 2.0, > Gi 9/10 Ac As, Untergr. auf 6.0 geschätzt.

Paris:

werden ab 1.1.1940 bis auf
Gruppe verbreiteten Analyse
ge vom 21.12.1939.

Wetterlage von heute morgen: *Freitag, 8. Dez. 1944*

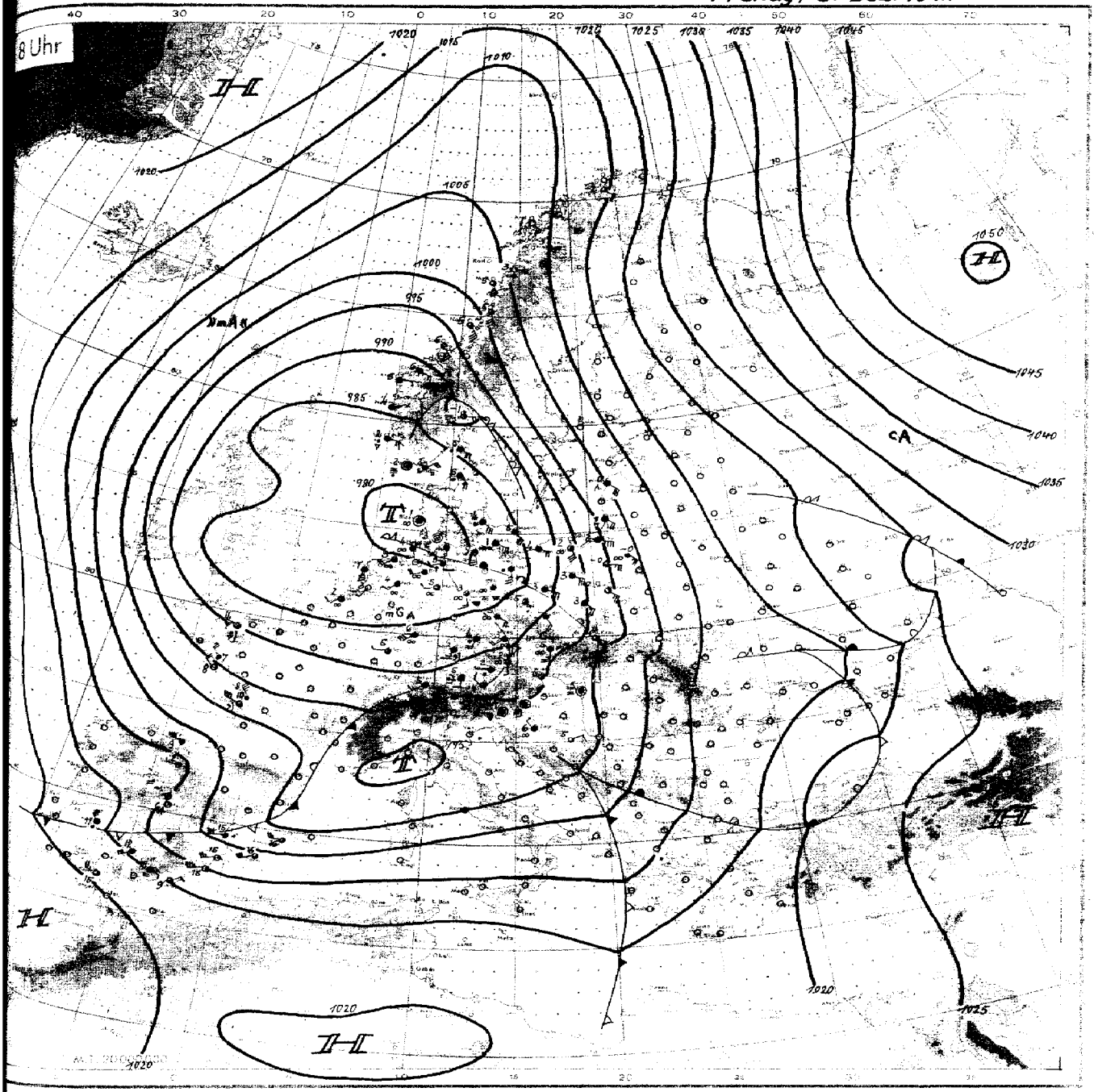

Wetterübersicht *Freitag* der *8.* *Dezember* 1944

Das Zentraltief über Nordengland hat seit gestern nur wenig nach Südsüdost gewandert und beherrscht zusammen mit den Hochdruckgebieten über den Azoren und dem nördlichen Innerrußland die Zirkulation über Europa. An dieser großzügigen Strömungsverteilung hat auch der sehr kräftige Druckfall nichts geändert, der von Südengland nach Südosten ging und in 24 Stunden im Alpengebiet bis zu 20mb Druckfall brachte. Der Hauptstoß der nachfolgenden Kaltluft richtete sich zunächst nach Westeuropa, während in Nordwestdeutschland und Holland die Abkühlungsbeträge noch sehr gering sind. Deutlicher tritt in den süd-, mittel- und ostdeutschen Gebieten die Erwärmung hervor, die dort die weiter auf Süd gedrehte Höhenströmung brachte und die besonders im Ostteil des Alpenvorlandes durch föhnige Wirkungen in 1-2 km noch besonders erhöht wird. Der Druckfall im Bereich divergenter Höhenströmung und die südliche Komponente der Strömung führten an der über Westeuropa südwärts vordringenden Kaltfront zur Wellenbildung über Frankreich und verlangsamte und verzögerte zunächst das Vordringen der Kaltfront in das Reichsgebiet. Erst als der nun ebenfalls von Nordwesten folgende Druckanstieg in den frühesten die Kaltfront erreichte, drang dieser rascher nach Osten vor, dabei bildeten sich in der Frontalzone über Südwestdeutschland bemerkenswert scharfe Temperaturgegensätze heraus. Am Rande der westlichen Alpen fielen bereits bis zu 20 mm Niederschlag. Der kräftige Druckfall in der Nordadria bereitet das Eindringen der Kaltluft in den Nordmittelmeerraum und Norditalien und die Ausbildung einer kräftigen Zyklone vor, die bei anhaltender Südströmung über Osteuropa auf Vb-artiger Bahn weiterziehen dürfte. Wesentlich für diese Entwicklung wird die Lage des Höhentiefs und der kältesten Masse sein, da sich daraus ergibt, wie weit nach Westen die Warmluftzufuhr reicht. Die Wirkung der Südströmung läßt sich auch in Norwegen an der hochreichenden Erwärmung bis in den Raum Drontheim gut beobachten. Die gestern in diesem Raum gelegene Kaltluft ist mit der gleichen Strömung zu den Lofoten gewandert und hat dort Abkühlung gebracht.

Die Wetterlage von gestern und heute zeigt auch in den Höhenkarten eine bemerkenswerte Aehnlichkeit mit der Lage vom 4. u. 5. Dezember 1939.

gez. Siegel

Zentrale Wetterdienststelle.

Freitag, den 8. Dezember 19

Ausland

Gestern

Bodenstationen: Küstenorte ○	Höhe m	JJJ	14 Uhr CG	14 Uhr wwVhN	14 Uhr DDFWN	14 Uhr PPPTT	14 Uhr UCapp	14 Uhr	19 Uhr CG	19 Uhr wwVhN	19 Uhr DDFWN	19 Uhr PPPTT	19 Uhr UCapp	19 Uhr RR
Vardö ○	12	004												
Ingöy ○	4	005												
Tromsö ○	102	008	54	02963	18615	09051	5×705		50	01963	18413	07951	50303	00504
Bodö ○	17	010							40	01861	43523	03502	6×405	00023
Nordöyan ○	37	014							40	01880	12717	94703	62203	815××
Krakenes ○	41	021	54	03873	08227	84805	67001		54	08773	08224	84905	50402	00251
Utsira ○	56	028												
Lister ○	9	030	90	10866	12486	83402	93703		××	088×9	04384	83601	9×402	05481
Ferder ○	9	035							5×	64648	10668	87504	9×801	04561
Aarhus ○	47	180	5×	25738	18388	87003	8×703							
Kopenhagen ○	1	181	62	62635	18468	91004	9×908		52	03745	16468	89405	9×805	04701
Skagen ○	3	182	80	22737	16567	87504	80801		5×	22737	20367	26703	9×801	11371
Biarritz	29	202												
Lyon	198	210												
Paris/Le Brg.	46	215												
Brest	75	220												
Le Havre ○	119	230												
Marseille	12	231												
Nanzig	236	237												
Châteauroux	153	252												
La Coubre ○	6	269												
Helder ○	6	291	57	23745	18487	85506	8×711		52	62626	22218	82404	0×610	03151
Vlissingen ○	1	292												
De Bilt	12	293	5×	64625	24368	88605	00913							
Genua ○	2	305	5×	03858	37458	04007	9×706		5×	05754	02228	05208	9×803	97090
Venedig ○	10	312	52	55365	26168	07706	8×710							
Zara ○	12	315												
Rom ○	3	322												
Brindisi ○	16	331												
Cagliari ○	35	338												
Syrakus ○	15	666												
Madrid	667	353	77	03774	22315	15912	70907		40	01753	24323	14710	80704	00130
Almeria ○	65	355	04	02890	23315	27416	63912							
Mahon	40	357							07	02790	20314	09916	83606	00280
Barcelona ○	42	358	57	03764	24228	09914	1×808		40	01563	53325	07816	40805	00306
La Coruña ○	57	362							6×	22548	56668	04214	8×816	04461
Lissabon	227	364												
Funchal ○	110	395												
Pt. Delgada ○	22	396												
Horta ○	65	398												
Teneriffa ○	37	400												
V. Cisneros	6	404												
Pinsk	137	569												
Kauen	83	466												
Riga	2	470												
Dorpat	81	476												
Helsinki	15	481												
Vaasa	9	485												
Kuopio	233	484												
Rovaniemi	80	607												
Budapest	130	541	9×	0848×	42143	11701	9×907		××	57009	42159	10002	00701	-
Bukarest	92	575												
Klausenburg	374	590												
Belgrad	138	701												
Sofia	538	720												
Athen	239	730												
Canea (Kreta)	63	737												
Tunis	10	080												
Orel	191	841												
Dno	71	358												
Minsk	211	887												
Smolensk	234	889												
Kiew	185	957												
Dnjepropetrowsk	62	968												
Odessa	50	975												
Mariupol	40	981												
Sewastopol	8	988												
Bergstationen:	**Höhe m**	**JJJ**	**CG**	**wwVhN**	**DDFWN**	**PPPTT**	**UCapp**		**CG**	**wwVhN**	**DDFWN**	**PPPTT**	**UCapp**	**RRTTE**
Mussalla	2926	726												
Lomnitzer Spitze	2640	665							54	01901	24115	23909	77902	00599
Fanaraken	2072	024	××	83009	10549	59560	0×201	–						
Mt. Ventoux	1900	248												
Puy de Dôme	1467	246												
Izana	2367	401												

Heute

Bodenstationen: Küstenorte ○	2 Uhr CG	2 Uhr wwVhN	2 Uhr DDFWN	2 Uhr PPPTT	2 Uhr UCapp	8 Uhr CG	8 Uhr wwVhN	8 Uhr DDFWN	8 Uhr PPPTT	8 Uhr UCapp	8 Uhr RR
Vardö ○											
Ingöy ○											
Tromsö ○											
Bodö ○	50	01862	43507	04×01	60702	50	05862	08502	06005	6×207	00003
Nordöyan ○						44	02804	12725	99905	60210	00480
Krakenes ○						00	01990	08117	88106	67305	00293
Utsira ○						32	81655	08388	84502	9×406	01361
Lister ○						××	038+9	00079	82802	9×201	13489
Ferder ○	62	65745	09468	87204	9×803	62	61745	10668	86105	9×401	07691
Aarhus ○	5×	03748	74468	82905	9×610						
Kopenhagen ○	5×	03745	14628	85605	8×908	6×	62548	12668	83004	0×905	04351
Skagen ○	6×	64638	14368	85203	9×804	6×	62738	12568	82905	9×802	055×1
Biarritz											
Lyon											
Paris/Le Brg.											
Brest											
Le Havre ○											
Marseille											
Nanzig											
Châteauroux											
La Coubre ○	50	61658	24758	90509	00896	94	21645	26855	95110	73308	06461
Helder ○	54	05448	00008	99702	00504	54	01842	14728	80001	00403	08161
Vlissingen ○						50	05555	20115	80002	80206	-
De Bilt	5×	05538	18228	80505	00300	00	00790	18120	82603	50704	-
Genua ○	5×	64658	35468	98710	0×809						
Venedig ○	57	62558	32268	02605	9×811						
Zara ○											
Rom ○											
Brindisi ○											
Cagliari ○											
Syrakus ○											
Madrid	5×	14658	57828	09109	9×921	90	15753	63883	09906	60209	04040
Almeria ○	84	01890	02103	13511	80809	24	02852	04215	10609	80603	00180
Mahon											
Barcelona ○											
La Coruña ○											
Lissabon											
Funchal ○											
Pt. Delgada ○											
Horta ○											
Teneriffa ○											
V. Cisneros											
Pinsk											
Kauen											
Riga											
Dorpat											
Helsinki											
Vaasa											
Kuopio											
Rovaniemi											
Budapest	××	57009	12159	03405	0×916	62	08434	00048	00005	0×804	-
Bukarest											
Klausenburg											
Belgrad											
Sofia											
Athen											
Canea (Kreta)											
Tunis											
Orel											
Dno											
Minsk											
Smolensk											
Kiew											
Dnjepropetrowsk											
Odessa											
Mariupol											
Sewastopol											
Bergstationen:	**CG**	**wwVhN**	**DDFWN**	**PPPTT**	**UCapp**	**CG**	**wwVhN**	**DDFWN**	**PPPTT**	**UCapp**	**RRTTE**
Mussalla											
Lomnitzer Spitze	××	77109	28577	79357	0×815	××	751×9	54679	17857	0×201	09627
Fanaraken						××	83009	10549	60407	0×201	01629
Mt. Ventoux											
Puy de Dôme											
Izana											

Höhenwinde (dd vv)

uu = Datum GG = Uhrzeit (DGZ) dd = Windrichtung (N = 36) vv = Windgeschwindigkeit in km/St

Ort	Westl.	Kopenhagen	Wien	Berlin	Kristiansand	Venedig	Brüsterort	Kopenhagen	Venedig	Hanstholm	Swinemünde	Gotenhafen	Celle	Windau	Neubiberg
uuGG	0716	0717	0717	0717	0717	0716	0804	0803	0805	0805	0805	0805	0806	0804	0805
27.4 km	-	-	-	-	-	-	-	-	-	-	-	-	-	-	-
21.0 ..	-	-	-	-	-	-	-	-	-	-	-	-	-	-	-
16.0 ..	-	-	-	-	-	-	-	-	-	-	-	-	13.11 22 90	-	-
13.0 ..	-	-	-	-	18 60	11.6 28 110	11.8 22 90	-	-	-	-	-	11.0 23 100	-	-
11.0 ..	24 90	10.5 24 90	27 90	25 90	20 50	30 120	25 90	11.5 18 100	10.5 27 110	10.5 20 90	-	-	9.0 23 100	-	10.5 26 110
9.0 ..	24 80	24 100	28 90	25 80	20 60	29 130	26 70	19 100	25 110	19 100	9.8 27 80	23 90	7.6 19 60	24 40	25 170
7.0 ..	25 70	24 80	27 80	24 80	18 40	28 100	25 50	19 70	26 100	18 90	19 110	24 80	6.6 17 40	21 70	24 110
5.5 ..	23 60	22 70	26 70	22 50	18 40	27 80	22 50	18 50	26 100	17 60	18 90	20 40	6.7 21 40	19 60	24 110
4.0 ..	22 60	21 70	25 60	21 50	17 40	25 60	20 60	17 50	25 90	25 40	17 80	19 50	24 50	18 50	24 100
3.0 ..	22 60	23 40	24 50	23 60	18 40	25 30	20 40	16 60	24 90	15 30	17 60	18 50	25 40	17 40	23 50
2.0 ..	24 60	11 60	2.3 23 40	23 40	17 40	23 30	18 70	16 70	22 60	15 30	16 80	17 70	25 40	14 40	26 40
1.5 ..	21 60	20 50	19 80	23 50	17 30	23 10	-	-	20 40	19 20	17 90	17 80	25 50	17 40	29 20
0.8 ..	24 50	-	17 40	22 60	17 30	26 10	16 60	15 60	19 50	12 20	17 90	17 90	26 50	16 40	27 10
0.3 ..	18 50	0.5 19 40	16 70	21 60	15 40	15 10	15 60	15 10	07 90	12 10	16 50	16 60	23 40	16 40	0.6 17 10

Ort	Helgoland	Leeuwarden	Gleiwitz	Pilsen	Gardau	Emden	Krakau	Libau	Marienland	Erfurt
uuGG	0710	0718	0714	0717	0717	0718	0717	0716	0717	0717
7.0 km	24 130	9.0 25 120	8.4 23 40	6.5 24 80	-	23 40	8.6 27 80	9.0 24 50	26 80	25 70
5.5 ..	24 40	23 70	23 80	26 40	22 40	23 70	25 50	22 40	27 80	26 80
4.0 ..	23 70	23 80	22 60	24 80	22 20	22 50	25 40	21 40	26 80	24 60
3.0 ..	24 60	24 60	22 30	23 70	21 30	22 40	26 40	19 40	26 40	24 50
2.0 ..	23 70	23 40	21 50	23 30	20 40	22 30	26 40	19 60	23 30	23 60
0.9 ..	23 60	23 30	23 40	21 40	19 40	22 40	24 30	16 40	23 10	21 30

Ort	Westl.	Erfurt	Krakau	Bergen	Hamburg	Prenzlau	Emden	Berlin	Litzmannstadt	Pilsen
uuGG	0804	0805	0805	0805	0806	0805	0804	0805	0805	0805
7.0 km	9.0 24 110	24 100	4.0 22 110	9.5 26 90	4.0 20 80	5.9 18 50	5.5 21 90	5.5 28 100	5.8 21 90	-
5.5 ..	20 40	23 130	24 60	16 50	20 50	17 30	24 60	21 100	20 80	26 90
4.0 ..	20 60	25 110	24 80	19 40	23 90	16 80	26 60	20 90	19 70	26 90
3.0 ..	20 60	26 80	23 70	13 40	22 60	16 70	24 40	19 70	19 80	25 90
2.0 ..	19 40	26 60	23 90	11 30	19 10	15 60	14 30	19 60	28 90	24 90
1.0 ..	17 40	24 50	19 40	07 50	22 50	17 70	15 60	17 80	17 70	22 90

Wolkenmessung

C = Wolkenart
vv = km/std.
dd = Zugr. 36 = …

Ort		
uuGG		
C u. Höhe		
dd vv		
Ort		
uuGG		
C u. Höhe		
dd vv		
Ort		
uuGG		
C u. Höhe		
dd vv		

Piloten Vortag Piloten heute

Täglicher Wetterbericht

des Deutschen Reichswetterdienstes
Herausgegeben von der Deutschen Seewarte
Verlagsort Hamburg

…gang: 69 Nr. 344
…e 1

Sonnabend, den 9. Dezember 1944

Erläuterung: Die Beobachtungen sind sämtlich in der Form der 1935 in Warschau beschlossenen Einheitsschlüssel wiedergegeben. Kurze Erläuterungen zu den einzelnen Ziffern werden zu Beginn jedes Vierteljahres beigegeben. Ausführlich finden sie sich in „Anweisung zur Verzifferung von Wettermeldungen", herausgegeben vom Reichsluftfahrtministerium. Alle Zeitangaben in DGZ.

Deutschland			Gestern 14 Uhr					Gestern 19 Uhr						Heute 2 Uhr					Heute 8 Uhr					
…stationen: …werte o	Höhe m	JJJ	CC	wwVhN	DDFWN	PPPTT	UCapp	CC	wwVhN	DDFWN	PPPTT	UCapp	RR	CC	wwVhN	DDFWN	PPPTT	UCapp	CC	wwVhN	DDFWN	PPPTT	UCapp	RR
…burg-Fu.	16	403	80	05745	22466	84705	83211	00	05490	18420	88504	80240	91050	00	05590	12300	90100	90200	5x	05455	10108	92500	0x200	00083
…burg/Fgh.	41	400	8x	05635	20467	80704	9x306												5x	05448	16308	90800	0x306	00513
…	28	460	52	05745	20538	83503	9x340	50	05653	18423	87383	90340	00041	02	05690	14363	90401	90305	54	05667	14304	92001	90304	00001
…emündeo	1	406	5x	05744	18428	83903	0x411	00	05690	20420	89203	90210	04161	00	05690	14100	91900	90202	50	05554	14205	92450	06304	00453
…na o	1	464	5x	24648	18578	83403	9x311	5x	05758	18428	89603	9x512	03371						50	05554	00027	92400	01203	00153
…erland	16	461	5x	05644	18267	80904	0x304	30	05635	22485	84604	80313	94051	50	05644	16404	84303	90307	54	05653	16303	89902	90306	00021
…goland o	50	465	80	03835	55725	83015	8x307	8x	02844	53735	83705	8x208	97480	5x	03848	20468	88404	91307	5x	03838	18408	90303	0x306	00260
…um o	6	401	86	05745	18546	83804	9x308	00	05690	16420	86103	00309	00261	00	47190	18360	88901	00306	xx	46109	14249	91000	0x305	00101
…en	4	442	84	02754	22424	84805	80209	80	01853	22423	88102	90211	00060	00	00690	16100	89401	90204	50	02755	14235	91600	00205	00000
…dhorn	22	402						50	04851	20381	86904	80304	94051	00	00890	16100	88402	00301	5x	03658	12128	90602	9x305	00020
…nold	178	187	80	03795	22375	87003	90303	50	04853	14123	90602	80307	04061						5x	03757	12168	93601	9x307	01511
…nover	51	421	84	05655	22326	26405	8x202	00	05690	16220	84902	80208	00060	50	01762	14202	90801	90001	5x	05655	12128	93701	9x203	00000
…deburg	45	408	57	05543	20357	87604	90210	96	06544	18225	91802	90346	00051	00	05690	20200	92750	90300	51	05554	16107	93151	9x300	00513
…en	123	437	80	05659	18524	87105	70001	5x	02757	16327	-	-	-											
…n	48	436	80	02955	18325	87506	20103							50	02764	14185	90302	00204						
…chen	202	407																						
…r	265	049	9x	04847	20688	90103	8x202	5x	03858	18528	91004	8x303	01060	50	05756	18465	92202	9x302	5x	05758	18528	95302	8x406	12010
…sel	289	351	8x	01735	22467	88303	xxxxx	60	05744	18324	90903	80107	04061	5x	xxx46	18308	91801	9x300						
…nkfurt/M.	111	412	80	02854	20226	90606	77304	50	05853	20223	93303	90309	97071	50	22644	16364	92703	80602	50	05645	20465	95301	90308	03511
…brücken	189	441	9x	25856	20268	91806	7x203	50	04754	18364	93205	70205	01xx1	50	21555	16365	93403	80413	5x	22758	18368	96803	8x307	02xx1
…nberg	315	426	62	03844	28128	88405	7x207	6x	03738	18168	95404	8x213	01071	5x	05638	10120	95001	9x703	57	05654	18126	97002	80107	00001
…enbad	538	516																						
…burg	151	219																						
…ingen	427	443						54	03866	20228	93803	8x203	96051	50	01763	20123	94500	80703	5x	72843	18188	97701	0x202	91517
…drichshf.	400	444	82	61748	18268	93705	8x205	52	03846	18168	96403	8x205	03071	5x	03868	18128	96303	8x701	52	02855	18127	99702	8x20x	00080
…nchen	528	414	52	62645	22368	92504	9x601	5x	72438	22478	97101	0x309	10071	5x	05778	20278	96301	9x401	51	03874	20328	98500	8x213	02003
…bruck	573	507	6x	61428	22268	92402	9x001	xx	77109	00079	96600	9x209	08xx9	xx	77109	00079	96000	9x701	5x	05438	00078	99350	9x210	15509
…emünde o	3	455	5x	03748	18468	86105	8x313							6x	05436	14126	93102	0x300	51	08335	22148	92601	00702	00231
…lin	1	404	52	03864	19368	88206	8x214							5x	05538	00028	94001	0x704	51	45364	20228	93201	0x801	00000
…w	70	450	5x	22634	22388	86604	9x311	5x	05735	20228	91403	0x315	02050						50	47253	08243	93253	09701	00522
…lin	48	440	57	05755	16338	87006	8x404	5x	05678	22128	91903	0x214	00070	01	05378	14128	93201	0x901	51	08463	20124	93101	00901	00000
…eudirtz	131	449	87	25744	20427	88005	8x210	5x	05555	20328	92203	8x212	97011	51	05453	12328	92702	8x902	5x	05556	18326	93000	0x301	00501
…ri	320	646	57	02845	20468	89305	7x213	52	03764	21228	92602	8x208	97051	50	05664	18326	93001	87702	57	05655	16227	94002	8x212	-
…den	230	410						5x	05658	20228	92705	7x411	00080	5x	05558	00028	13603	8x201	52	05655	18328	94402	8x404	•
…en	449	458						07	05790	16188	-	-	•	07	05698	00028	94400	9x702						
…g	363	669	57	03852	20428	91506	8x204	5x	61758	20468	93305	8x804	92071	5x	62658	22368	94603	0x204	5x	05648	20428	96201	0x405	04001
…eis	408	670	52	64555	00028	92203	0x306	5x	64448	30168	93203	0x307	07031	5x	74338	00068	94000	2x200						
…ltz	263	676			•			5x	05758	14568	94709	8x803	97091	5x	62638	00068	91964	1x602	5x	62538	22168	93603	0x206	04031
…au	302	865	xx	64458	16168	93904	0x309	6x	64548	00068	95603	0x305	14141											
…burg	434	508						5x	68438	00078	36400	0x205	19047	6x	72438	00078	90850	0x701	5x	72448	14178	99601	9x201	08017
…n	157	501	57	03874	14628	90711	7x205							5x	64458	22368	94602	9x304	52	63545	24368	97103	8x313	21021
…r	334	505	5x	64448	00028	22801	8x816	5x	57758	00028	90210	0x805	00030	5x	23658	24368	89306	0x413	5x	62758	02228	97003	9x315	13031
…genfurt	449	502	57	67324	00068	92801	0x717	52	67225	00038	14602	0x606	40024	5x	61457	00077	93001	0x208	52	23545	00078	98101	0x117	40006
…enwalde o	7	429	6x	03657	16258	89306	9x208	50	02566	00026	93005	9x307	00051						6x	03558	10058	94705	9x703	03051
…zig	15	405	5x	05644	14528	92303	8x901	5x	05644	14328	94603	8x306	00041	6x	64525	12168	94103	0x703	xx	67209	00049	89704	0x712	12033
…gsberg	20	422	5x	03748	43728	96702	8x708	5x	03748	19528	97503	7x205	00134	6x	05646	06568	96x04	9x708	57	22864	08768	93005	9x708	02021
…nel o	3	447						6x	05638	12428	-	-	-											
…en	47	561	57	02775	12527	92705	8x200	5x	62658	10228	94004	0x402	97061	6x	64525	10168	93605	0x701	6x	62424	12268	90107	0x701	11011
…en	99	552	5x	03845	16428	90308	7x205	52	22444	12128	92306	9x203	02081	5x	62458	26308	92204	0x702	5x	92418	24368	91903	0x206	05021
…nberg/Schl.	148	420	52	03752	14327	90309	7x304	02	03790	16128	92605	9x205	01091	5x	05658	24128	93103	9x901	5x	03748	24168	93002	9x405	01021
…lau	117	411	57	32766	14428	91508	8x201	62	64535	14168	92307	9x204	90801	02	64658	28368	91905	9x300	52	22655	24368	93203	0x306	16031
…witz	256	454	57	03763	16528	93309	7x709	5x	61688	14468	92608	8x704	97091	5x	61568	24368	90607	9x503	5x	22338	26368	92804	0x208	96031
…nchau	107	556	07	02790	14427	-	-	5x	02755	12228	-	-	-						52	03764	16968	-	-	-
…ystok	135	555																						
…mannstadt	176	557	57	02764	14527	94106	8x501	5x	61452	12468	94405	9x101	01061	5x	62646	10568	91506	9x807	57	62644	16568	91508	8x505	03051
…lin	203	569																						
…lau	216	561	57	03764	20328	95111	67501	5x	05653	08368	95406	8x101	97110	52	02764	06325	92708	80606	52	64455	28228	93307	8x409	94051
…nberg	330	571																						
…stationen:	Höhe m	JJJ	CC	wwVhN	DDFWN	PPPTT	UCapp	CC	wwVhN	DDFWN	PPPTT	UCapp	RRTTE	CC	wwVhN	DDFWN	PPPTT	UCapp	CC	wwVhN	DDFWN	PPPTT	UCapp	RRTTE
…nblick	3106	503	xx	77009	65579	72087	0x704							xx	77009	04579	69065	8x706						
…pitze	2962	416	xx	77209	26579	83761	0x705	xx	77009	30479	84264	0x301	20589						01	39590	24578	84266	8x202	05679
…itzkegel	2391	506	xx	46009	45949	64353	0x705	xx	46009	45949	35854	0x805	00539											
…kkoppe	1602	428						xx	77109	32479	42353	0x402	04539	xx	77009	65779	10954	0x908	xx	77009	30579	12056	0x304	99559
…kogel	1577	862	xx	77109	28279	16652	8x300																	
…berg/Sch	1493	427	xx	49109	55819	24455	0x402	xx	48009	22799	26355	0x304	03529	xx	77009	55679	26156	0x300	xx	77109	22879	27957	0x305	06579
…cki	1446	511																						
…zer	1214	519	xx	77209	18279	53750	1x201	xx	77209	24379	54952	9x205	99509	xx	77109	24279	64353	9x702	xx	46309	24379	56454	0x304	99549
…lberg	1213	419						xx	49109	26679	53653	0x203	97002	xx	46009	26549	55359	0x904	xx	49209	26649	54155	0x301	00558
…grinde	1166	561	xx	44309	14449	58952	0x303	xx	46209	14349	60453	0x315	95009	5x	03828	16228	60353	0x300	xx	46109	14379	62454	0x307	06559
…ken	1141	416	xx	45009	22879	56053	0x205	xx	46009	20849	59054	8x217	05529	04	41894	20744	60254	90104	xx	46009	20649	60854	005xx	-
…rkuppe	925	423												xx	48109	18729	xx353	0xxxx	xx	46009	26649	85353	0x303	00037
…lberg	915	445	5x	44647	51847	79950	0x533	xx	46109	54729	84752	8x303	92509	xx	05698	00028	94400	9x702	xx	46109	54679	92853	0x301	93539
…r Asten	840	417												xx	46009	18579	90652	0x701						
…rg/Ts.	801	424	5x	02847	24449	95851	9x201	10	49190	20480	98651	0x318	-	xx	46009	18579	97952	0x601	xx	46009	20579	99353	0x205	03538
…	575	397	9x	03836	55487	10401	9x404	5x	03826	18588	13101	9x106	02040	5x	44736	18528	12700	0x801	5x	05646	55598	15354	0x209	02537

Berichtigungen

Sämtliche Karten des „Täglich
weiteres nach der von der Ze
gezeichnet. (Erlaß RLM. LI

Wetterlage von gestern: *Freitag, den 8. Dezember 1944.*

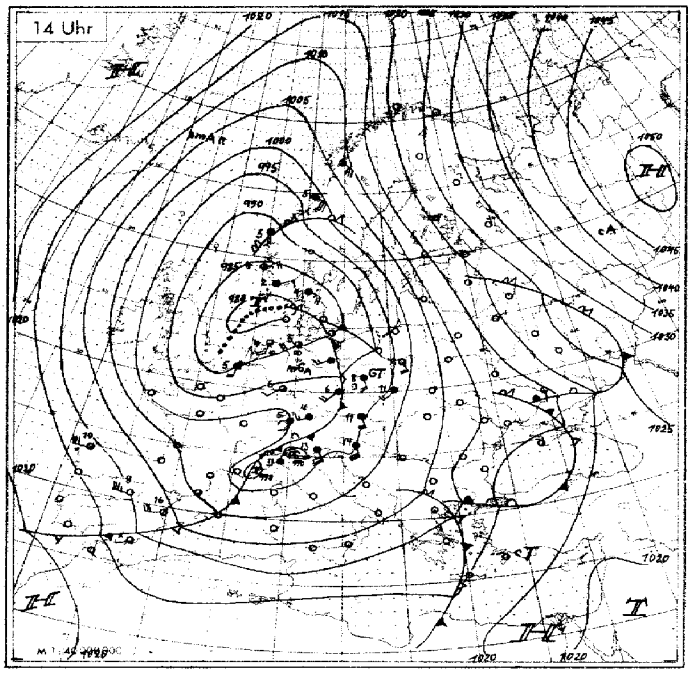

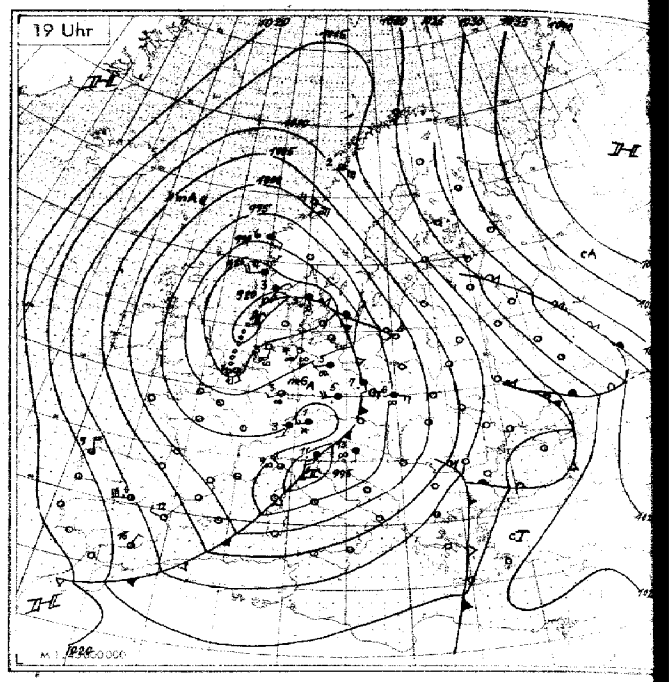

Wetterlage von heute nacht: *Sonnabend, den 9. Dezember 1944.*

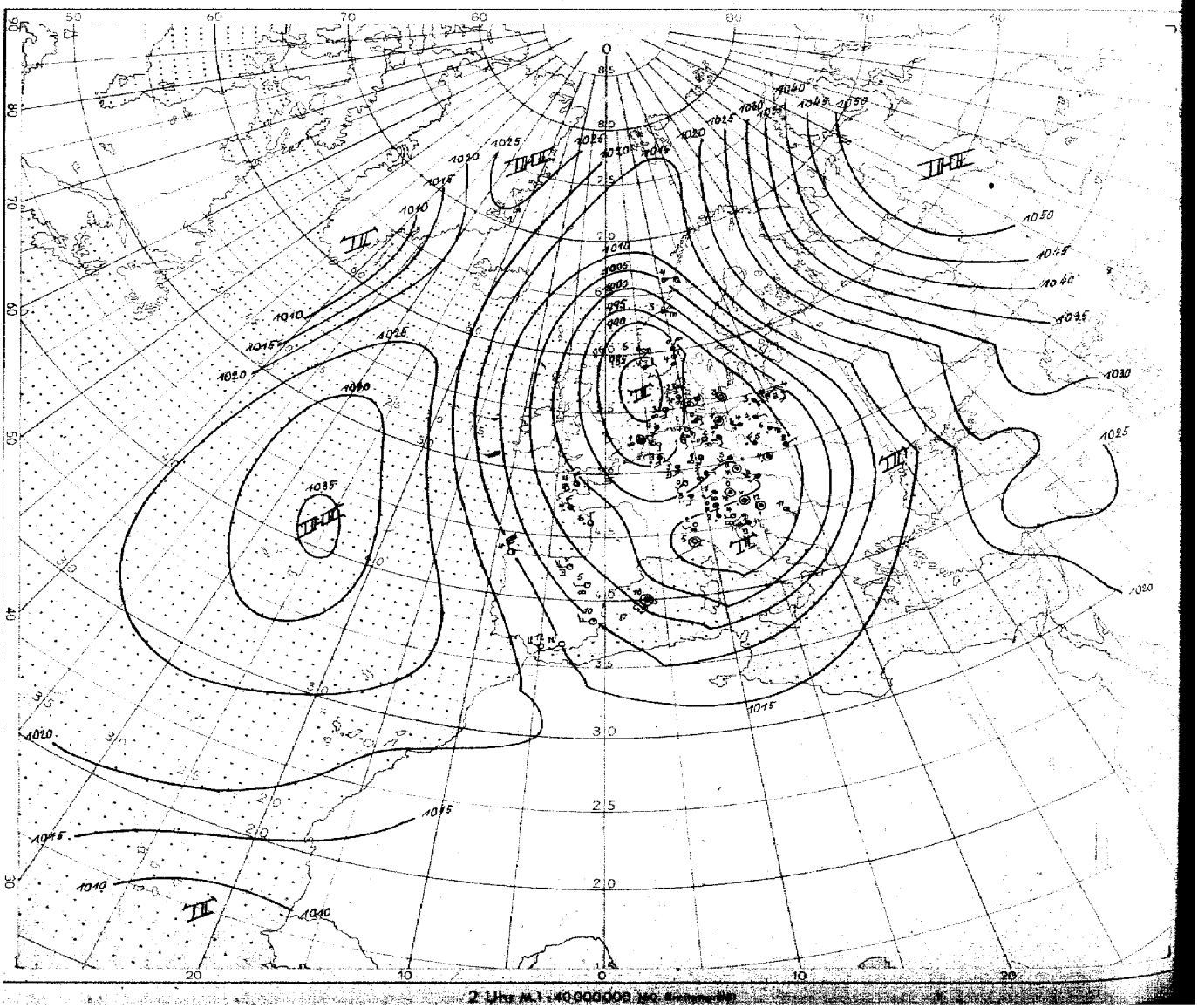

Nr. 344

Höhen-Aufstiege

1. Teil

Sonnabend, den 9. Dezember 1944

Kenngruppe: IIIGG $H_s H_e E_a T_s T_t$

Schlüssel: $Q_1Q_2Q_3Q_4 E_a s_s s_a \dot{a}\dot{e}$ | $H_{as}H_{as}H_{as}H_rH_rH_r$ $H_rH_rH_rH_rH_rz$

QLLii yy99G

Hauptisobarenflächen $H_{as}H_{as}T_{as}T_{as}U_{as}$ $H_{as}H_{as}T_{as}T_{as}U_{as}$ $H_{as}H_{as}T_{as}T_{as}U_{as}$ ..... $H_{as}H_{as}T_{as}T_{as}U_{as}$ $H_{as}H_{as}T_{as}T_{as}U_{as}$ $H_{as}H_{as}T_{as}T_{as}U_{as}$ $H_sH_sT_sT_sU_s$

Markante Punkte $P_rP_rTTU_r$ $P_rP_rTTU_r$ .....

Pseudopol. Temperatur $99Q_1Q_2Q_3Q_4$ $Q_1Q_2Q_3Q_4Q_5Q_6$ $Q_1Q_2Q_3Q_4Q_5Q_6$ IIIPiPi

	Ort	Dodö	Aqudu-nas	Bergen	Kjeller	Kristiansund	Hamel-heim	Stavan-ger	Skagen	Schnee	Neal (Ramsg.)	Sperr-Gebiet	Haten-kasen	Swine-münde	Ham-burg	Helgo-land	Emden	Emden	Celle	Heider	Calais H.	Le Havre	Cher-bourg	Brest-Chateau	St. Na-zaire	S & N. 22 E.	Paris	Brüssel	Nürnberg	Münster	Frank-furt	Erfurt	Berlin	Lindenberg
		210	734	399	384	380	382	377	181	386	204	349	406	403	433	450	154	154	182	291	278	259	205	280	280	284	278	346	267	412	346	440	435
		m	m	m	m	m	m	m	m	m	m	m	m	m	m	m	1 m	m	m	m	m	m	m	m	m	m	m	m	m	m	m	m	m
	yyG,G,	08 17	08 17	08 17	08 16		08 17	08 14	08 17		08 16	08 17		08 16	08 15	08 10	08 15	08 18	08 16	08 13						08 18		08 17		08 16	08 17	08 17	
00 TT	41																																
00 TT	96																																
00 TT	225																																
00 TT	300																																
00 TT	400																																
00 TT	500																																
00 TT	600																																
00 TT	700																																
00 TT	800																																
00 TT	900																																
00	950																																
00 TT	Boden																																
$N_sN_sH_s$	41																																
$H_sH_sH_s$	96																																
$H_sH_sH_s$	225																																
$H_sH_sH_s$	300																																
$H_sH_sH_s$	400																																
$H_sH_sH_s$	500																																
$H_sH_sH_s$	600																																
$H_sH_sH_s$	700																																
$H_sH_sH_s$	800																																
$H_sH_sH_s$	900																																
$H_sH_sH_s$	1000																																
H_sH_s	41/96																																
H_sH_s	96/225																																
H_sH_s	225/500																																
H_sH_s	500/1000																																
PPTTU	Markante Punkte																																

Hamburg: ooo 1s oo P1s-2Se P4-1s P1o Sc. Quek -2s, F Haaksyn. P4-1 Ank, 2s, rimpe P1o Ackerl, Bewölk. v. N stark aufklarend

Münster:

Frankfurt: 1no seeohk v. Cumi dominie Ds m. NW Pauschwolk, 2s, fl, gewitt. Gewitter zum 4 Male, dann W, dann N, 2s, C n. Ds, 2s, 1no W, C n. Ds, Regen, S sehr wenig ch, v. N aufheiternd

Lindenberg:

Breslau:

	Ort	Belgrad	Bukarest	Konstanza		Salonik		Rom			Athen	Kanea	Rhodos			Nairobi	Kapstadt	Khartum	Belgrad		Sfax	Frieds-hafen	München	Klagenfurt	Wien	Krakau Sol			Minsk	Warschau	Breslau
		701	575	582		721		722			730	737	655			294		282	701		294	595	414	408	401	401			650	655	411
		m	m	m	12 m	1 m		m	3 m	m	600 m	14 m	88 m	m	m	m	m	12 m	m		m	m	926 m	484 m	157 m	m	m	m	m	104 m	120 m
	yyG,G,																					08 17	08 16	08 17	08 16	08 16					
00 TT	41																					-	-								
00 TT	96																					-	-								
00 TT	225																					-57	-								
00 TT	300															-56						-58	-			-60					
00 TT	400															-40	-49					-55	-	-48	-	-49					
00 TT	500															-34	-34					-37	6 -35	-35	-	6 -35					
00 TT	600															34-24	-23					7 35-27	34-23	36-22		36-21					
00 TT	700															32-16	-11					10-20	26-18	34-13	36-10	36-10					
00 TT	800															30-6	-5					20-15	25-11	35-5	36-5	36-4					
00 TT	900															28-8	+2					19-7	20-5	31+0	34+1	35+1					
00	950															22+1	+8					19	-	-	31	26					
00 TT	Boden															19+3	+9					20-0	17+1	25+2	31+6	26+6					
$N_sN_sH_s$	41															-						-	-			-					
$H_sH_sH_s$	96															-						1540	-			-					
$H_sH_sH_s$	225															1048						1038	-	1058	-	1059					
$H_sH_sH_s$	300															967	877					860	-	876	-	880					
$H_sH_sH_s$	400															677	685					671	675	684	-	688					
$H_sH_sH_s$	500															521	528					516	510	527	(529)	531					
$H_sH_sH_s$	600															388	390					386	387	393	394	396					
$H_sH_sH_s$	700															272	270					276	272	276	277	279					
$H_sH_sH_s$	800															169	172					171	171	172	173	175					
$H_sH_sH_s$	900															66	78					80	79	78	79	81					
$H_sH_sH_s$	1000															-7,1	+7,8					-4,2	-4,3	-6,6	-7,1	-4,0					
H_sH_s	41/96															-						-	-			-					
H_sH_s	96/225															-						551	-			-					
H_sH_s	225/500															528						522	-	532)		528					
H_sH_s	500/1000															528	536					520	515	532	(536)	536					
PPTTU	Markante Punkte																					14551	-	-	-	-					
																						17561	-	-	-	-					
																						20581	-	-	-	-					
																						15601	-	25531	-	-					
																						59708	-	27521	-	20601					
																						23561	-	28610	53076	25601					
																						24561	-	29000	61596	27019					
																						27541	-	29620	68496	28019					
																						25610	30091	27590	54697	29051					
																						27040	30019	29078	93010	30351					

München:

Wien:

Paris:

Karten vom Frühtermin

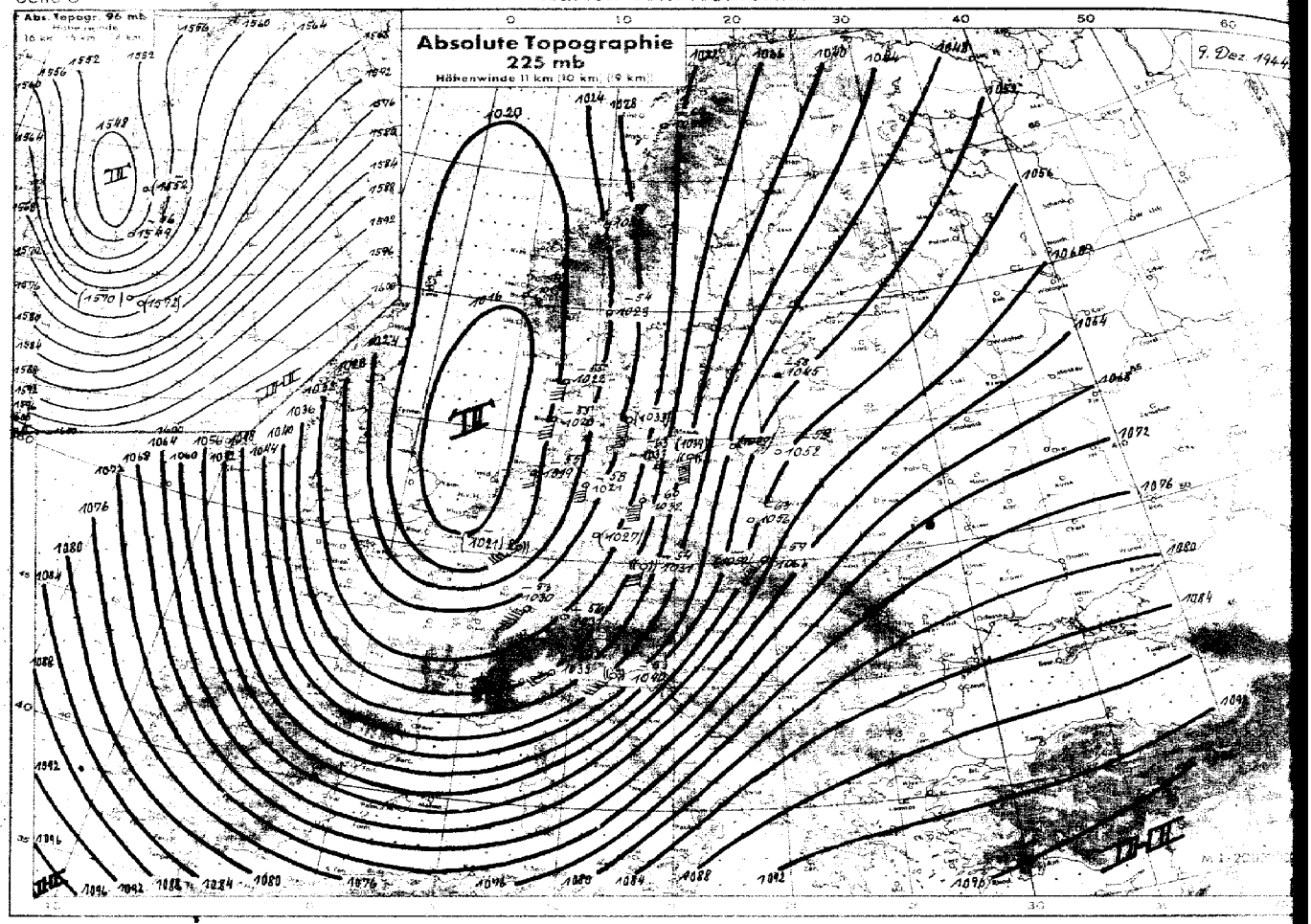

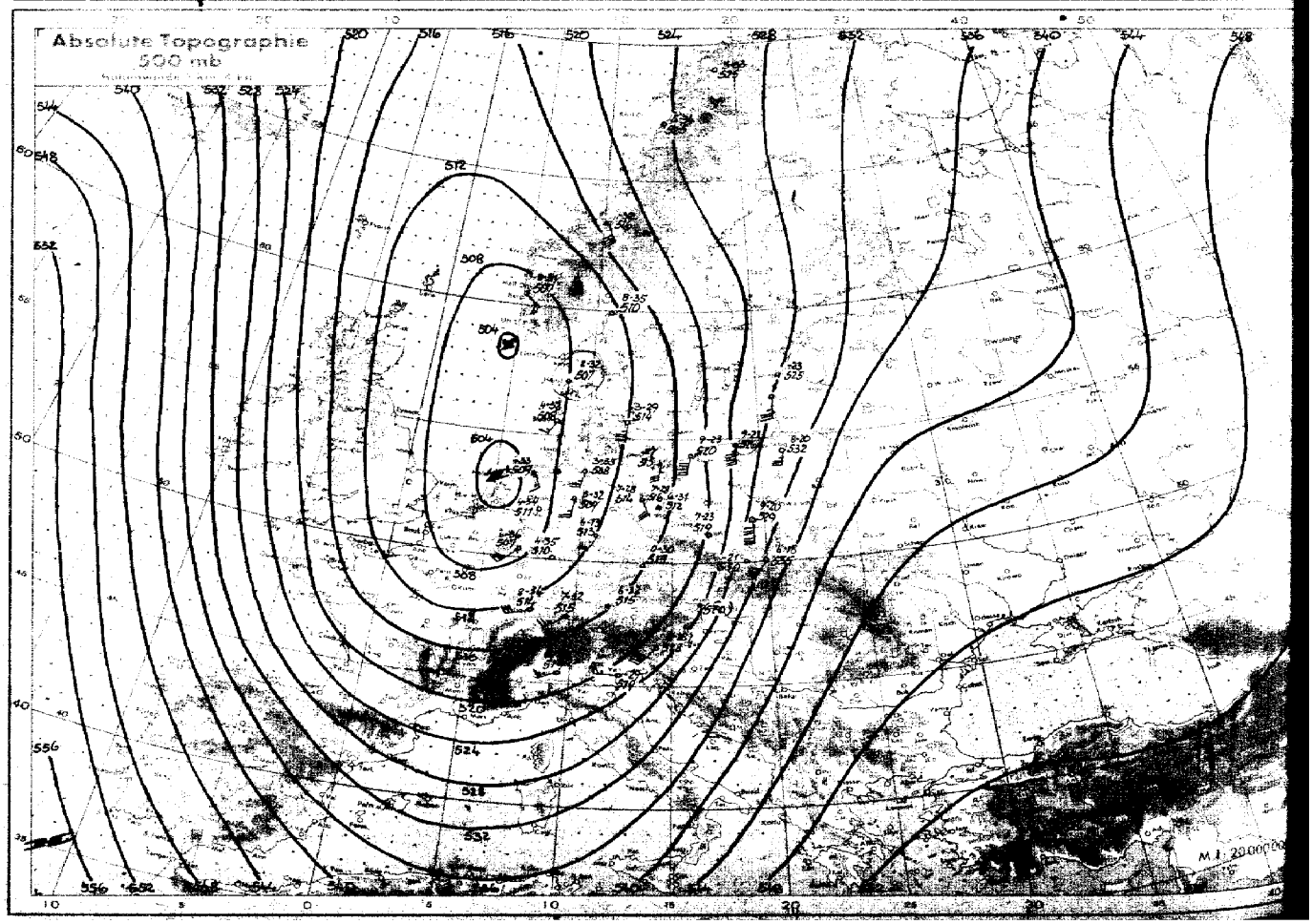

Karten vom Frühtermin

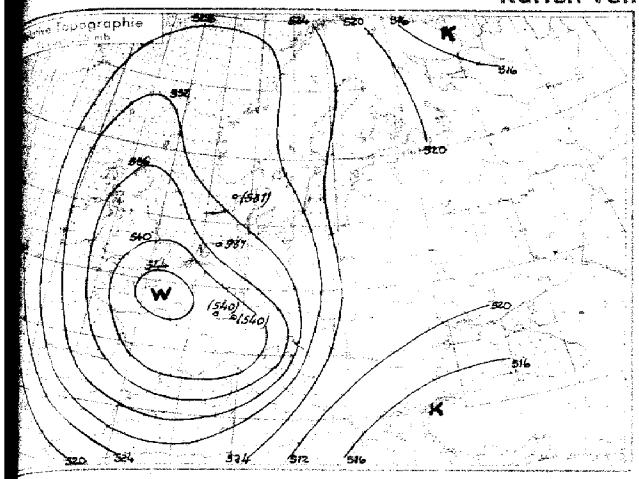

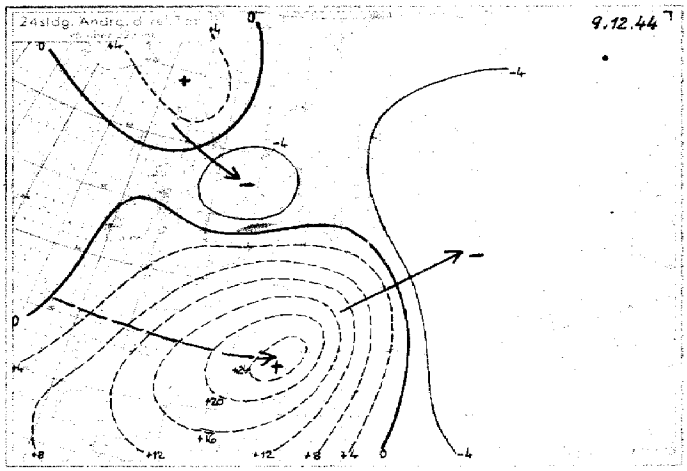

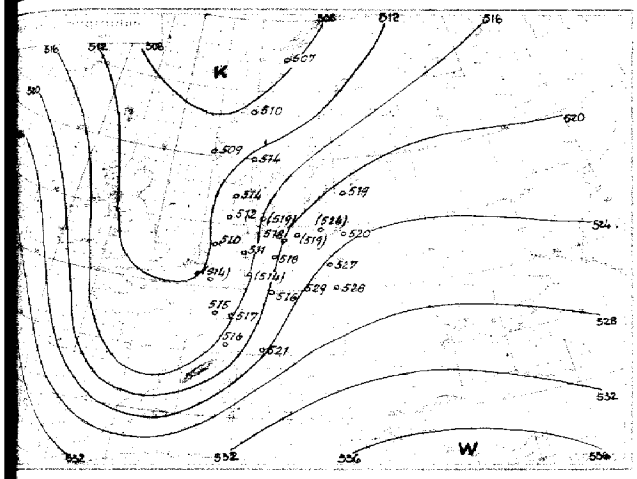

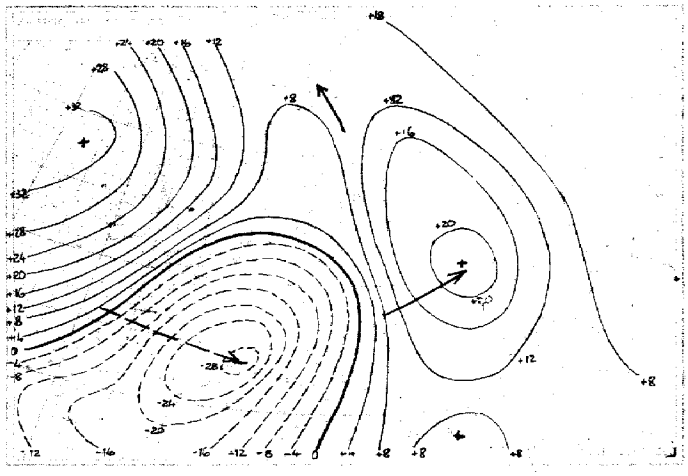

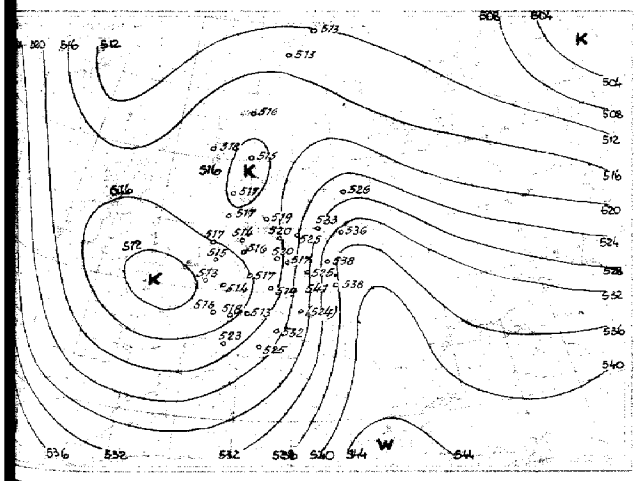

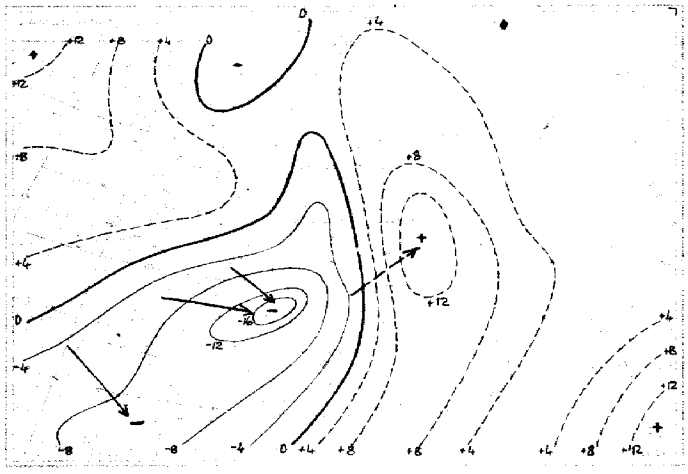

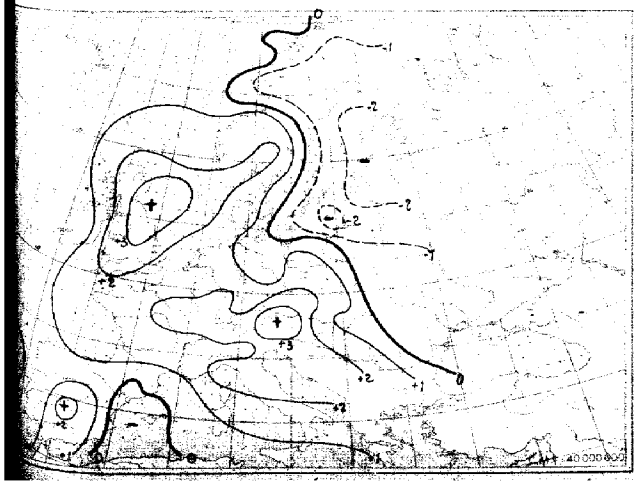

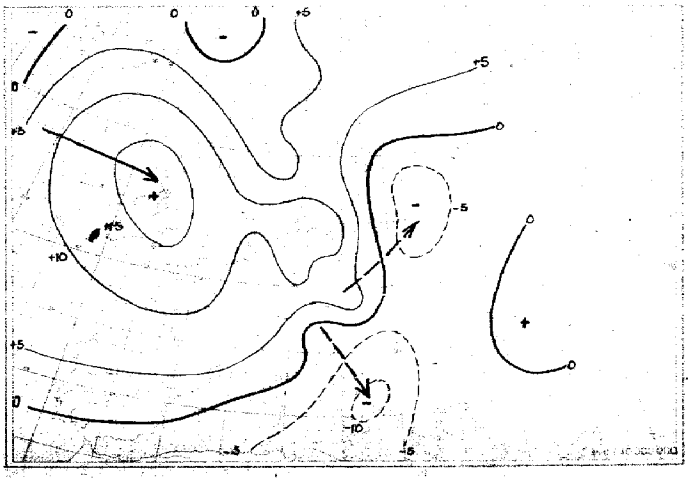

Nr 344

Höhen-Aufstiege
2. Teil

Sonnabend den 9. Dezember 194

Seite

Oberer Teil: $\overset{U}{QQ}$TT Relative Feuchte in 10%, darunter Pseudopot. Temperatur in °C und wahre Temp. (°C) an den Hauptisobarenflächen.
Mittlerer Teil: $H_a H_a H_a$ = Höhen der Hauptisobarenflächen in dyn. Dekametern.
$H_r H_r H_r$ = Abstand zwischen 500 u. 1000, 225 u. 500, 96 u. 225, 41 u. 96 mb-Fläche.
Unterer Teil: $P_r P_r T T U_r$ = Druck, Temperatur und Feuchte an den markanten Punkten.
Klammern zeigen an, daß der Wert durch Verlängerung der Zustandskurve ergänzt ist.

yy – Datum
G_1G_2 – Uhrzeit (O G Z)

	Ort / Kennziffer Höhe	Bardufoss 065 730	Bodø 010 15 m	Drontheim 012 50 m	Bergen 022 65 m	Kjeller 041 m	Kristiansand 032 30 m	Hanstholm 183 27 m	Kopenhagen 181	Blaavandshuk 186	Windau 473	Gerdauen 319	Nest 266	Bolenhafen 350 3 m	Swinemünde 455	Hamburg 423 12 m	Helgoland 485 42 m	Emden 154 1 m	Celle 182	Calais 208 25 m	Le Havre 230 119 m	Cherbourg 205 112 m
	yy G_1G_2	09 05	09 05	09 05	09 06	09 04		09 05	09 05	09 05	09 04	09 05	09 05	09 05	09 05	09 08		09 05	09 06			
QQ TT	41	-	-	-	-	-		-	-	-	-	-	-	-	-	-		-	-			
QQ TT	96	-	-	-	-	-		-	-	-	-	-	-	-	-	-		-56	-			
QQ TT	225	-	-60	-59	-58	-54		-55	-	-55	-58	-58	-	-	-65	-		-55	-58			
QQ TT	300	-59	-59	-57	-60	-51		-54	-53	-57	-55	-42	-54	-51	-45	-		-57	-57			
QQ TT	400	-45	-46	-46	-45	-45		-46	-39	-36	-35	9-30	8-36	-35	-38	-		-47	-46			
QQ TT	500	5 20-35	5 19-34	24-32	6 22-34	8 19-35		1 21-32	3 26-19	4 21-32	-23	8 39-20	9 35-23	9 38-21	30-27	3 17-35		23-33	5 22-32			
QQ TT	600	6 19-22	6 19-22	6 22-20	6 21-21	8 19-23		2 19-21	4 21-16	5 19-12	-14	9 39-11	0 30-16	9 37-12	25-19	5 17-24		8 19-23	5 20-21			
QQ TT	700	6 17-14	6 19-13	6 22-11	0 19-14	8 18-14		16-11	9 20-11	7 20-11	-7	9 35-4	0 25-10	-5	3 18-12	6 16-15		8 17-14	19-14			
QQ TT	800	6 17-8	8 16-7	17-8	8-7	8 15-8		-7	10 21-4	9 17-7	-2	9 35+3	0 22-5	-0	-6	9 16-8		-5	-8			
QQ TT	900	6 7-7	9 4-8	-1	6 16+0	9 16-1		16-2	9 17-1	9 16-1	-0	8 30+7	0 22+2	+2	8 16-1	9 15-2		+0	15-2			
QQ	950	5	2	9	14	15		14	17	17	-	18	21	20	14	15		-	13			
QQT_1T_1	Boden	1-10	4-4	8-5	15-3	14-0		11+1	15+1	18+3	11+1	18+2	19+5	17+3	11+0	9-1		13+1	11-1			
$H_aH_aH_a$	41	-	-	-	-	-		-	-	-	-	-	-	-	-	-		(2180)	-			
$H_aH_aH_a$	96	-	-	-	-	-		(1551)	-	-	-	-	-	-	-	-		1549	-			
$H_aH_aH_a$	225	-	1052	1015	1045	1023		1022	(1033)	1020	1045	1052	(1039)	(1049)	1033	-		1049	1021			
$H_aH_aH_a$	300	857	857	848	858	843		841	855	840	870	888	865	873	856	-		839	843			
$H_aH_aH_a$	400	695	674	666	657	659		657	667	658	682	691	676	683	669	-		659	660			
$H_aH_aH_a$	500	525	525	516	507	510		507	514	508	525	532	510	526	515	508		509	509			
$H_aH_aH_a$	600	396	397	386	377	382		378	384	379	392	397	387	391	384	387		381	380			
$H_aH_aH_a$	700	285	284	272	264	269		265	271	266	275	280	272	274	270	269		268	267			
$H_aH_aH_a$	800	183	183	171	164	169		164	169	165	172	175	170	170	169	168		167	167			
$H_aH_aH_a$	900	93	95	72	72	78		75	78	74	80	81	78	77	78	77		75	76			
$H_aH_aH_a$	1000	11.7	11.9	-6.6	-11.4	-4.8		-9.7	-5.4	-9.5	-7.0	-3.5	-5.6	-7.0	-5.3	-5.6		-7.6	-6.4			
H_rH_r	41/96	-	-	-	-	-		-	-	-	-	-	-	-	-	-		(551)	-			
H_rH_r	96/225	-	-	-	-	-		(551)	-	-	-	-	-	-	-	-		537	-			
H_rH_r	225/500	-	507	510	509	514		514	(519)	512	519	520	(519)	(524)	518	-		510	511			
H_rH_r	500/1000	513	513	516	518	515		517	519	517	526	536	525	533	520	514		517	516			
$P_rP_rTTU_r$ Markante Punkte		-	-	-	-	-		-	-	-	-	-	-	-	-	-		-	-			
		-	-	-	-	-		-	-	-	-	-	-	-	22631	-		-	-			
		-	-	23591	-	-		-	-	-	-	-	-	-	25611	50955		-	-			
		-	-	26581	-	-		-	-	-	-	-	-	23651	27601	55804		-	-			
		-	37561	28581	-	-		-	-	-	-	-	23651	26601	45811	63715		-	21581			
		-	21541	37501	-	19541		42591	-	-	-	-	26661	32971	47801	64766		07561	27581			
		27611	34651	53768	15581	33507		30541	-	-	27591	-	25651	44798	63681	72637		43571	34571			
		32581	68643	55703	28601	44938		34531	-	-	42821	49641	35941	69569	78571	74630		26541	38951			
		45875	82559	76586	57951	65078		54541	26601	46551	82511	20641	47769	76521	83551	86549		52581	48857			
		85567	87598	83601	64690	75628		84550	36931	65541	88001	31901	66625	83011	88528	88560		85515	56775			
		97536	92597	85601	85536	85549		87541	84547	34551	95511	95038	95049	88041	95011	96028		96011	91518			
		01547	01516	00026	98055	97029		98010	99019	99049	00010	99058	99050	99040	99000	99000		99010	98009			

Klartexte (heute)

Hamburg: ∞^2 0, 0.0-0.2, 32-07 ∞^2 0.2, ∞^1 0.7-1.1 ∞^2 1.1-? Ci, 2.6-?.?, 1.4-?, 2.0-2.5 8/10, teils verquollen. Sc Ab 1.2 Vereisg.

Münster:

Paderborn: 3, ∞^7, 2/10 Sc, Fe 0.2-0.4, 8/10 Cu, 0.4-1.1, eingel. Cu -2.4, 8/10 Sc fra 2.1-2.4 aaru. wolo.

Frankfurt: 0.3 ∞^0 1.0.2.-1 1.1 ?- 2.6 9/10 Sc 1.8-2.2 4/10 gue??, aufgel. Sc Bes. i. 5 i. 2.4 8/10 dünn Sc i. E-Helfer i. 5.0 1/10 Ac lent. u. Ms-Streifen, -Ci (6.0) wolo.

Neuruppin: ∞^3 0.0-0.2, ∞^2 0.2-0.7, ∞ wenig 0.7-1.3, Boden =, 3/10 St im S bei 1.3, 8/10 Ac As im SE 4.9-5.6, 2/10 Cs 6.9-7.4 daraus Fallstreifen -5.0, 3/10 gerch. Cs -5-8.5.

Lindenberg: Ballonaufstieg: 9/10 Ci, Ac, Sc.

Breslau: $\infty^?$ 3- 0.3 1/10 S, 0.6 4/10 Sc, 0.9-2.5 10/10 ... dicht. Ac bei 3.0 ausgeprägte Zwischenschicht. Ab 1.3 B.2 2.3 mäß. Vereisung.

	Ort / Kennziffer Höhe	Madrid 563 667 m		Limoges	Siegen 020 m	Nürburg 041	Paderborn 077	Frankfurt 412 111 m	Erfurt 546 320 m	Berlin 440 57 m	Berlin 440 57 m	Neuruppin 216 m	Lindenberg 425 122 m	Breslau 411 120 m	Warschau 566 104 m	Minsk 887
	yy G_1G_2				09 05	09 05	09 07	09 07	09 05		09 05	09 06	09 08	09 07		
QQ TT	41				-	-	-	-	-		-	-	-	-		
QQ TT	96				-	-	-	-	-		-	-	-	-		
QQ TT	225				-	-	-	-	-		-60	-	-	-		
QQ TT	300				-	-52	-	-	-55		-55	-	-	-		
QQ TT	400				3 -46	5 -48		-	-43		7 -38	5 -41	-	-		
QQ TT	500				4 19-34	6 17-36	1 9-34	4 18-35	4 23-31		7 27-28	7 21-31	6 24-31	7 34-25		
QQ TT	600				4 18-23	7 16-25	2 19-25	4 16-24	4 22-22		6 20-21	3 20-21	6 23-20	6 28-16		
QQ TT	700				5 15-13	8 14-17	6 18-13	5 16-14	7 20-13		7 20-12	3 17-13	8 22-12	9 26-9		
QQ TT	800				9 14-9	9 14-9	9 16-8	9 16-8	8 20-6		9 20-5	4 16-6	7 18-6	9 20-5		
QQ TT	900				9 15-2	9 18-0	9 15-2	9 15-2	8 19+0		0 19-0	7 19-1	7 17-0	9 18-0		
QQ	950				14	-	13	14	16		17	13	15	18		
QQT_1T_1	Boden				15-0	15-2	13-0	12-0	15-1		10-1	11-1	14+0	17+2		
$H_aH_aH_a$	41				-	-	-	-			-	-	-	-		
$H_aH_aH_a$	96				-	-	-	-	-		-	-	-	-		
$H_aH_aH_a$	225				-	(1021)	(1021)	-	(1027)		1052	-	-	-		
$H_aH_aH_a$	300				-	837	837	-	847		855	(842)	-	-		
$H_aH_aH_a$	400				658	655	655	-	664		668	663	-	-		
$H_aH_aH_a$	500				506	507	507	510	513		514	511	512	519		
$H_aH_aH_a$	600				380	380	380	382	384		384	382	383	387		
$H_aH_aH_a$	700				267	268	268	269	271		271	269	269	272		
$H_aH_aH_a$	800				167	168	168	169	170		169	168	168	169		
$H_aH_aH_a$	900				76	77	77	79	78		78	77	76	78		
$H_aH_aH_a$	1000				-6.6	-6.0	-6.0	-4.1	-4.8		-5.3	-5.9	-5.3	-5.6		
H_rH_r	41/96				-	-	-	-	-		-	-	-	-		
H_rH_r	96/225				-	-	-	-	-		-	-	-	-		
H_rH_r	225/500				-	(514)	(514)	-	(514)		518	-	-	-		
H_rH_r	500/1000				515	513	513	514	517		520	517	517	525		
$P_rP_rTTU_r$ Markante Punkte					-	-	-	-	-		-	-	-	-		
					-	-	-	-	27541		-	-	-	-		
					-	-	-	-	32561		-	-	-	-		
					-	-	-	-	42915		19581	-	49886	-		
					-	-	-	-	47853		21601	33525	39716	50737		
					-	-	-	46904	53785		26601	44977	68635	55717		
					-	-	50844	72625	72617		42847	48838	74596	62647		
					-	26801	79636	73658	73608		48807	63705	78588	64639		
					-	35551	72602	82579	83558		57726	70582	84547	67619		
					36501	65709	82578	84570	85639		77578	85546	88518	86619		
					76628	72668	83670	96028	94018		97039	96017	93027	71529		
					93019	93510	97029	98015	96012		99500	99510	98029	99048		

	Ort / Kennziffer Höhe	Litzmannstadt 567 m	Krokau 564	Krakau 561 216 m	Budapest 541	Wien 501 157 m	Klagenfurt 502 464 m	München 414 526 m	Friedrichshafen 595	Pilsen 644	Freiburg 580	Mailand 302	312
	yy G_1G_2	09 05	09 03	09 04		09 07	09 05	09 07	09 05	09 06	09 05	09 05	09 05
QQ TT	41	-	-	-		-	-	-	-	-	-	-	-
QQ TT	96	-	-	-		-	-	-	-	-	-	-	-
QQ TT	225	-68	-	-59		-	-	-	-52	-54	-52	-56	-55
QQ TT	300	-51	-50	-46		-	-	-	-56	-52	-53	-54	-50
QQ TT	400	7 -33	-32	6 -30		-	-	-	-43	-43	-46	-43	-43
QQ TT	500	9 41-20	-21	6 41-18		-	8 28-28	6 23-32	7 23-32	0 24-30	8 19-34	4 24-30	26-19
QQ TT	600	0 39-11	-12	6 39-8		7 28-17	9 26-18	6 19-22	8 22-22	4 23-20	9 19-23	4 22-20	[illegible]
QQ TT	700	9 36-5	-3	6 42-1		0 24-12	9 25-10	8 16-14	7 20-13	4 20-13	0 18-15	5 21-11	[illegible]
QQ TT	800	6 30+2	+5	8 34+3		0 21-6	2 21-5	8 16-7	0 19-17	0 19-6	0 18-7	5 22-2	22-3
QQ TT	900	6 32+9	+8	7 39+10		0 18-1	0 17-1	7 16-0	8 18+0	0 15-1	0 17-1	5 25+6	19-1
QQ	950	29	-	28		17	-	-	-	15	-	18	15
QQT_1T_1	Boden	28+8	-	24+4		16+1	18+0	15-2	17-1	15+0	17-1	12-0	17-3
$H_aH_aH_a$	41	-	-	-		-	-	-	-	-	-	-	-
$H_aH_aH_a$	96	-	-	-		-	-	-	(1572)	-	(1570)	-	-
$H_aH_aH_a$	225	1066	(1059)	1063		-	-	-	1031	1031	1030	1035	1040
$H_aH_aH_a$	300	879	880	891		-	-	-	850	852	847	854	851
$H_aH_aH_a$	400	687	688	695		-	-	(666)	666	667	664	671	671
$H_aH_aH_a$	500	529	530	535		(520)	528	515	515	515	514	519	519
$H_aH_aH_a$	600	394	395	399		387	397	386	386	385	386	389	388
$H_aH_aH_a$	700	276	278	280		272	282	275	273	272	274	275	273
$H_aH_aH_a$	800	172	172	175		171	185	172	172	171	173	172	179
$H_aH_aH_a$	900	77	77	80		80	89	81	80	79	81	79	78
$H_aH_aH_a$	1000	-8.5	-7.9	-6.1		-3.7	-4.4	-2.1	-2.9	-4.3	-1.8	-4.5	-5.4
H_rH_r	41/96	-	-	-		-	-	-	-	-	-	-	-
H_rH_r	96/225	-	-	-		-	-	-	(540)	-	(540)	-	-
H_rH_r	225/500	527	(529)	528		-	-	-	517	516	515	516	521
H_rH_r	500/1000	538	538	541		(524)	532	513	516	519	516	523	525
$P_rP_rTTU_r$ Markante Punkte		-	-	-		-	-	-	-	-	-	-	-
		-	-	-		-	-	-	-	-	-	-	-
		-	-	-		-	-	-	-	-	-	-	-
		-	-	-		-	-	-	-	-	15521	-	-
		22631	-	-		-	18520	42907	15521	-	23521	-	15521
		27571	-	-		-	25511	49897	25521	-	26531	-	[illegible]
		46769	26601	-		-	49841	54776	33541	-	21511	-	[illegible]
		53664	64751	17601		53697	63616	55774	42901	20531	32561	-	58901
		67569	56671	20601		61679	77564	63796	64891	35501	46861	-	58811
		92106	81061	24581		64640	82550	66679	79578	87550	86675	82571	72563
		94079	93031	84071		76640	91520	92017	93018	86619	87520	93057	92016
		97099	97088	97088		98029	93013	93008	93008	95015	93069	95500	93049

Klartexte (heute)

München: ∞^0 2.6-3.? 3/10 lock. Ac, 5.2-5.9 9/10 dünn. As ... ansteig., paro. wolo

Wien:

Paris:

werden ab 1.1.1940 bis auf
Gruppe verbreiteten Analyse
vom 21.12.1939:

Wetterlage von heute morgen: Sonnabend, den 9. Dezember 1944

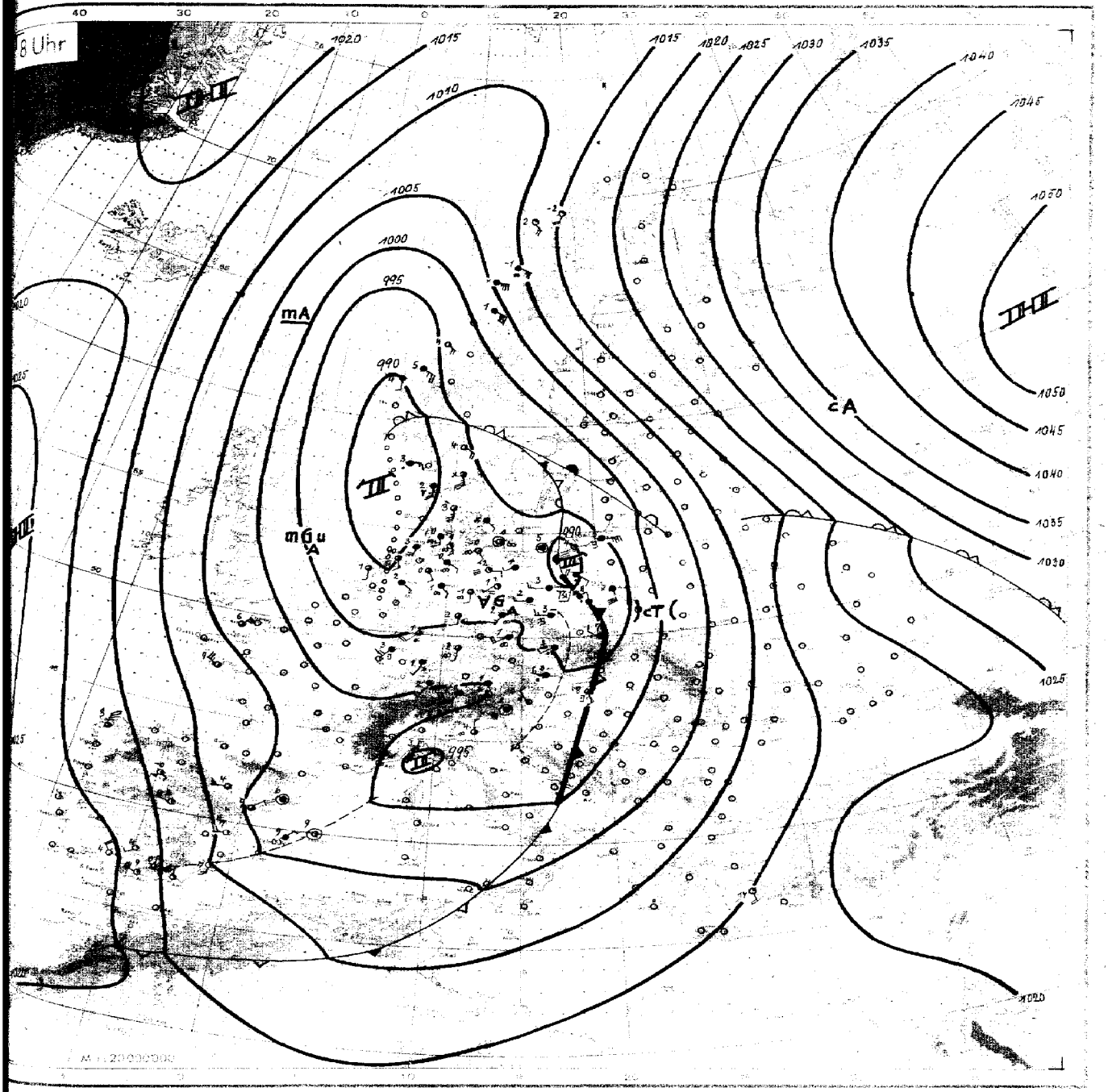

Wetterübersicht — Sonnabend — 9. Dezember — 44

Das Zentraltief im Nordseeraum, das seit Tagen das Wettergeschehen großer Gebiete Europas beherrscht, hat sich trotz eines Druckanstieges am Boden von 15 mb in 24 Stunden als Kälteinsel über dem Ostkanal eine wesentliche Auffüllung erhalten. Die Nordströmung an seiner Westflanke hat sich dabei allmählich weiter ostwärts vorgeschoben und im Trogbereich über der westlichen Nordsee und dem britischen Raum zu äußerst kräftigen Schnee- und Graupelschauern geführt. Der Zustrom aus diesem Kaltluftvorrat in Richtung auf die Alpen hat weiter angehalten und nochmals besonders in der Höhe eine weitere Abkühlung um 12° gebracht. Als Folge herrscht im wesentlichen immer noch umgeschichtetes Temperaturgefälle. Der Trog selbst hat sich, allseits von Druckanstieg umgeben, kaum verlagert.

Der ausgeprägten Nordströmung steht an der Westflanke des Systems ein äußerst lebhafter meridionaler Austausch aus Süd gegenüber. Die Frontalzone erreicht hier durch die Zusammenführung nachstehend gegensätzlicher Luftmassen einen horizontalen Temperaturunterschied von 10° auf 400 km, und über der Ostmark wehen in 5000 m Südwestwinde mit 150 km/Std. Die präfrontale Erwärmung, die sich teilweise bis zum Boden durchsetzte, erreicht großräumig 12°. Längs der Kaltfront kam es bei fast stationärer Lage wiederholt zur Ausbildung flacher Wellen, und so wurde das breite Niederschlagsfeld immer wieder rückläufig. Entsprechend konnten in Klagenfurt 40 mm, in der übrigen Ostmark vielfach über 20 mm in 24 Stunden gemessen werden. Teilweise wurden in 1000 m über 10° gemessen, und nur im äußersten Ostpreußen wurde noch eine 1000 m mächtige Bodenkaltluft vorgefunden, die hier mit Südsüdostwind aus der unverändert mächtigen Antizyklone austritt. Auf ihre Südwestflanke laufen schwache Störungen auf, die nach dem Rest der vorigen Frontalzone entstammen, die sich über dem Ostmittelmeer erhalten hat. Weiter westlich ist der neue Kaltlufteinbruch bis nach Nordafrika vorgedrungen.

Über dem nördlichen Mittel- und Nordeuropa herrscht zunächst an der Nordostseite des Systems leichte Erwärmung vor, die heute auch über der Nordsee nachweisbar ist. Mittel- und Nordnorwegen jedoch ist in unteren Schichten inzwischen von der nachfolgenden kontinentalen Kaltluft erreicht worden.

Auf dem Atlantik ist weiterer Druckanstieg nicht eingetreten, und es besteht die Möglichkeit, daß ein Teil eines heranziehenden Kaltgebietes vom Nordsee-Zentraltief eingefangen und ins Mittelmeer gesteuert wird.

gez. Brezowsky
Zentrale Wetterdienstgruppe

Sonnabend den 9. Dezember 19

Ausland			Gestern 14 Uhr					Gestern 19 Uhr						Heute 2 Uhr					Heute 8 Uhr					
Bodenstationen: Küstenorte o	Höhe m	JJJ	$C_L C_M$	$wwVhN_h$	DDFWN	PPPTT	$UC_h app$	$C_L C_M$	$wwVhN_h$	DDFWN	PPPTT	$UC_h app$	RR $T_x T_n$ E	$C_L C_M$	$wwVhN_h$	DDFWN	PPPTT	$UC_h app$	$C_L C_M$	$wwVhN_h$	DDFWN	PPPTT	$UC_h app$	RR $T_x T_n$ E
Vardö o	12	004																						
Ingöy o	4	005																						
Tromsö o	102	008	14	02963	48514	13450	65306	50	03963	08918	15550	50306	00502											
Bodö o	17	010	57	03864	40528	08403	0x302	54	02863	43835	80402	58205	00040	57	05863	43828	11302	6x205	61					
Nordöyan o	37	014	61	03885	12738	92705	0x401	64	02873	12714	01504	60208	00480						61	03983	10828	00501	6x705	00490
Krakenes o	41	021	55	03882	14128	89105	67300	57	03773	10128	84406	6x401	00243						57	03773	16128	90204	5x405	00273
Utsira o	56	028	57	02863	04485	84204	82300	6x	02548	24468	84414	9x300	04276											
Lister o	9	030	62	68762	04228	82202	9x604	XX	038x8	04418	81703	9x902	02384	XX	038x9	04228	84002	8x303	XX	617x9	04328	87303	0x209	02384
Ferder o	9	036	62	64735	08668	85705	9x905	6x	64738	06608	84603	9x801	05471	6x	02844	16464	89504	9x317	5x	02847	10487	94304	9x311	07481
Aarhus o	47	180	5x	68638	14465	80202	9x605	5x	05647	20467	83703	0x312	90361	50	02744	16424	89404	80310	5x	02747	16527	91803	9x306	07470
Kopenhagen o	1	181	52	62745	16468	82202	0x405	5x	03854	20568	87804	9x323	07281	00	00890	30200	92103	80303	01	05690	12108	93304	97203	00161
Skagen o	3	182	6x	64638	10568	82304	9x905	6x	62738	14368	81303	0x401	08471						74	02755	14726	-	-	.
Biarritz	29	202																						
Lyon	198	210																						
Paris/Le Brg.	45	215																						
Brest	75	220																						
Le Havre o	119	230																						
Marseille	12	231																						
Nanzig	236	237																						
Châteauroux	153	252																						
La Coubre o	6	269	94	03735	26588	98309	80306																	
Helder o	6	291	86	02754	18287	83004	83207	86	25855	14186	85301	00902	-	00	05690	00005	88501	00307	86	xxx66	16186	90001	83406	-
Vlissingen o	1	292	80	02754	18485	84105	73304																	
De Bilt	12	293	96	05645	20329	84706	80101	50	61645	20425	86603	01209	-	50	64438	00068	88802	00205	5x	22438	00878	91602	0x207	-
Genua o	2	305	52	22645	12368	90010	0x815	80	15754	28324	98109	80202	-	00	00890	00000	93905	80308	80	02864	02225	95803	86310	00030
Venedig o	10	312	57	05664	47658	91543	8x815	5x	64558	18268	89x11	9x805	-	04	05590	24223	91504	01304	54	05764	32115	95804	96313	06370
Zara o	12	315																						
Rom o	3	322																						
Brindisi o	16	331																						
Cagliari o	35	338																						
Syrakus o	15	656																						
Madrid	667	353	10	01763	59713	10308	50903	80	01754	24714	10906	60201	00080						80	01753	59613	13502	70305	97011
Almeria o	65	355						50	01954	02284	11015	40310	94290	00	00890	22110	12310	60002	80	02853	01014	03409	64400	00000
Mahon	40	357	87	03754	24528	80614	60802							10	00790	00000	03510	60300	50	01953	32115	13910	40408	01190
Barcelona o	42	358	50	02865	57415	99814	50507												87	04764	00028	03406	67203	00350
La Coruña o	57	362	90	04595	57615	12510	60306	90	02656	32426	14409	60404	08461	50	02444	63714	08109	70303	97	02644	65715	18608	60403	01561
Lissabon	227	384																						
Funchal o	110	395																						
Pt. Delgada o	22	396																						
Horta o	65	398																						
Teneriffa o	37	400	5x	02867	00027	24620	60x00	2x	81867	00057	23018	6x300	97180						40	01853	30113	22216	60603	97181
V. Cisneros	6	404	73	02864	04526	29818	6x907	83	04764	02525	17648	7x702	00470						04	018x0	04413	18214	70403	00480
Pinsk	137	569																						
Kauen	83	466																						
Riga	2	470																						
Dorpat	81	476																						
Helsinki	15	481																						
Vaasa	9	483																						
Kuopio	233	484																						
Rovaniemi	80	607																						
Budapest	130	541						57	03764	00028	96807	8x704	-						67	32744	14467	96308	20410	-
Bukarest	92	575																						
Klausenburg	374	590																						
Belgrad	138	701																						
Sofia	538	720																						
Athen	239	730																						
Canea (Kreta)	63	737																						
Tunis	10	080																						
Orel	191	841																						
Dno	71	858																						
Minsk	211	887																						
Smolensk	234	889																						
Kiew	185	957																						
Dnjepropetrowsk	62	968																						
Odessa	50	975																						
Mariupol	40	981																						
Sewastopol	8	988																						
Bergstationen:	Höhe m	JJJ	$C_L C_M$	$wwVhN_h$	DDFWN	PPPTT	$UC_h app$	$C_L C_M$	$wwVhN_h$	DDFWN	PPPTT	$UC_h app$	$R_x R_x T_x T_x E$	$C_L C_M$	$wwVhN_h$	DDFWN	PPPTT	$UC_h app$	$C_L C_M$	$wwVhN_h$	DDFWN	PPPTT	$UC_h app$	$R_x R_x T_x T_x E$
Mussalla	2926	726																						
Lomnitzer Spitze	2640	685	XX	771x9	61579	19154	0x901	XX	771x9	61579	18754	0x502	-											
Fanaraken	2072	024	XX	83109	10649	62959	0x304																	
Mt. Ventoux	1900	248																						
Puy de Dôme	1467	246																						
Izana	2367	401						00	019x0	32413	xxx05	11803	00100						00	019x0	32402	xxx03	13802	00020

uu = Datum G_1G_1 = Uhrzeit (DGZ.)

Höhenwinde (dd vv)

dd = Windrichtung (N = 36) vv = Windgeschwindigkeit in km/St

Ort	Blaavandshuk	Emden	Kopenhagen	Krakau	Bergen	Nürnberg	Drontheim	Berlin	Kopenhagen	Krakau	Mailand	Bergen	Drontheim	Erfurt	Blaavandshuk
uuG_1G_1	08 14	08 13	08 17	08 16	08 17	08 17	08 17	09 05	09 05	09 04	09 05	09 06	09 05	09 05	09 05
27.0 km															
21.0 "															
16.0 "						(25.0) 24 80									
13.0 "	21 60					24 80				(12.5) 23 120					
11.0 "	20 30	22 60	(10.5) 21 160	(11.0) 26 130	(10.8) 15 80	23 80	(10.3) 20 60	(10.9) 19 10	(10.5) 18 160	21 120	23 10	(10.7) 08 20	(10.5) 16 80		(10.4) 18 10
9.0 "	17 40	22 70	20 160	29 130	14 80	23 80	19 60	18 50	18 150	21 100	24 40	18 30	10 80		19 50
7.0 "	18 40	29 60	20 130	21 90	13 70	23 70	19 40	18 20	19 180	19 80	26 40	11 30	15 70		21 40
5.3 "	17 40	24 50	18 70	21 80	13 60	23 50	15 50	(5.6) 18 70	19 70	21 80	26 30	13 40	16 80	20 40	21 30
4.0 "	18 30	23 50	20 60	22 70	13 70	24 60	14 60	18 20	19 40	21 100	26 30	14 40	16 70	20 40	18 30
3.0 "	20 40	23 40	22 50	22 70	12 70	23 50	16 70	19 20	19 30	20 100	26 20	14 50	16 50	21 50	21 30
2.0 "	21 30	23 40	22 50	23 70	11 50	23 50	15 80	19 10	19 30	20 70	(2.3) 33 30	14 30	15 80	(2.2) 24 40	24 20
1.3 "	25 30	24 50	22 60	22 50	11 40	24 50	15 70	25 10	19 20	12 40	35 20	13 40	14 50	25 40	21 20
0.8 "	22 30	24 40	23 50	20 50	11 30	23 30	13 60	24 20	19 20	16 20	32 40	13 10	13 50	21 20	18 10
0.3 "	27 40	[illegible]	23 40	(0.4) 19 40	22 10	(0.5) 22 10	13 30	23 20	19 10	(0.4) 19 20	19 10	13 10	12 30	18 40	18 10

Piloten Vortag — Piloten heute

Ort	Hamburg	Celle	Berlin	Pilsen	Wien	Erfurt	Helder	Friedrichshafen	Hanstholm	Swinemünde
uuG_1G_1	08 15	08 16	08 17	08 17	08 17	08 17	08 13	08 17	08 17	08 16
7.0 km	(10.4) 21 100	(8.3) 21 140	(9.0) 22 160	22 140	23 130	(11.10) 21 180	(6.5) 19 30	(8.5) 21 210	(9.0) 21 60	(6.2) 20 170
5.3 "	22 70	22 70	21 120	(5.5) 19 120	21 100	(5.4) 24 100	23 160	23 120	12 10	20 130
4.0 "	22 50	23 50	22 60	24 30	21 100	27 40	26 40	26 70	05 10	21 130
3.0 "	23 50	23 40	20 60	24 30	22 80	26 90	25 40	26 70	09 10	21 80
2.0 "	25 50	24 10	34 50	27 30	21 80	25 40	26 30	26 50	12 05	21 60
0.8 "	25 30	24 40	26 30	28 20	18 120	23 30	24 30	23 40	11 05	22 30

Ort	Friedrichshafen	Gerdauen	Litzmannstadt	Emden	Hest	Swinemünde	Gotenhafen	Pilsen	Celle	Freiburg
uuG_1G_1	09 05	09 05	09 05	09 05	09 05	09 05	09 05	09 06	09 06	09 05
7.0 km	(8.5) 22 90		20 110	(10.3) 19 10	(4.0) 19 150	(6.5) 17 80		(8.5) 18 80	(8.4) 18 130	(4.0) 20 40
5.3 "	25 50		18 130	17 30	19 100	17 40	18 110	11 60	18 50	26 60
4.0 "	25 50	18 70	18 90	17 20	18 90	17 20	19 100	20 30	19 50	26 50
3.0 "	25 40	18 10	20 80	16 20	(3.3) 17 60	20 05	19 90	32 10	20 40	26 50
2.0 "	25 60	18 70	26 90	C	18 10	18 15	17 80	30 30	19 30	26 50
[illegible]	23 30	17 50	18 70	C	03 10	34 15	15 40	27 40	[illegible]	24 10

Wolkenmessungen

C = Wolkenart
vv = km/std.
dd = Zugr. 36 = N

Ort	
uuG_1G_1	
C u. Höhe	
dd vv	
Ort	
uuG_1G_1	
C u. Höhe	
dd vv	
Ort	
uuG_1G_1	
C u. Höhe	
dd vv	

Täglicher Wetterbericht

des Deutschen Reichswetterdienstes
Herausgegeben von der Deutschen Seewarte
Verlagsort Hamburg

Jahrgang: 69 Nr. 345

Seite 1

Sonntag, den 10 Dezember 1944

Erläuterung: Die Beobachtungen sind sämtlich in der Form der 1935 in Warschau beschlossenen Einheitsschlüssel wiedergegeben. Kurze Erläuterungen zu den einzelnen Ziffern werden zu Beginn jedes Vierteljahres beigegeben. Ausführlich finden sie sich in „Anweisung zur Verzifferung von Wettermeldungen" herausgegeben vom Reichsluftfahrtministerium. Alle Zeitangaben in DGZ.

Deutschland			Gestern 14 Uhr					Gestern 19 Uhr						Heute 2 Uhr					Heute 8 Uhr					
Stationen:	Höhe m	JJJ	CC	wwVhN	DDFWN	PPPTT	UCapp	CC	wwVhN	DDFWN	PPPTT	UCapp	RR TxTx/SVs E	CC	wwVhN	DDFWN	PPPTT	UCapp	CC	wwVhN	DDFWN	PPPTT	UCapp	RR TnTn/SVs E
…burg-Fu	18	403	53	05556	18326	93303	88000	50	22454	18368	94902	00215	91140	5x	05438	18228	96101	0x303	5x	21448	16358	98103	0x404	97010
…sburg/Fgh.	41	400	5x	05638	16228	93201	9x402												5x	35328	16448	95401	9x301	00510
…el	26	460	51	05653	24127	93403	8x304	5x	05558	16128	94202	0x302	00030	5x	05428	16128	95802	9x301	5x	05548	16428	96902	0x303	00004
…nemünde	1	406	5x	05454	14128	93302	87203	57	05554	16328	94804	97200	00150	5x	05455	16425	98000	9x205	5x	05445	14458	93804	0x203	97241
…ona	1	464	52	05664	20238	93002	9x302	54	05490	16222	95401	00200	10111	00	05640	16401	98101	00303	6x	55538	16368	99804	0x307	98551
…erland	16	461	26	02745	18326	91207	80102	50	02645	16425	93003	90208	10050	50	05585	16455	94302	00504	5x	05438	18628	94602	8x402	00040
…goland	50	465	5x	02837	18227	92513	9x202							5x	05636	18423	95204	9x404	5x	05625	20528	95203	9x200	00350
…daum	6	401	52	05523	20247	93903	0x404	02	05995	18428	97312	1x406	97050	4x	48809	18609	95402	0x401	5x	08x0x	18528	95503	0x301	01234
…men	4	442	50	05665	40326	92603	90300	5x	22348	20268	94401	0x304	24041	5x	52338	18238	96801	0x405	5x	05547	18435	97603	9x404	02001
…dorf	22	462	5x	23558	24128	93123	9x304	5x	52538	20458	95200	0x306	46241											
…nolo	178	187	5x	74418	20478	94404	9x303	5x	58422	24478	97010	9x307	74334						5x	05690	18452	03102	8x302	03004
…nover	51	421	50	05755	18226	93504	90302	5x	52548	20328	94802	9x307	97050	5x	05555	20368	98203	9x309	50	05545	16525	13452	8x208	00023
…deburg	45	408	50	05653	46223	95404	80396	5x	05658	16408	97002	8x309	20040	5x	05558	16328	06602	8x30-	5x	05658	18328	04902	8x202	02044
…	123	437																	5x	02538	22478	00402	0xxxx	-
…	48	436	54	02844	24405	97803	9x207	5x	52447	22268	xxxxx	0x308	-						50	42555	22x48	01301	9xxxx	04041
…chen	202	407																						
…er	265	049	5x	62638	22468	98702	0x208	5x	61648	20328	01702	90241		5x	05648	20428	04302	9x305	50	05635	22568	05902	8x405	94010
…ssel	289	351	5x	15636	20318	xxxxx	6x401	50	05363	20477	95002	05821	97014											
…nkfurt/M.	111	412	5x	62536	20588	97103	8x302	50	05650	20405	04133	20340	-	5x	25558	18528	09412	8x004	54	62538	18608	06002	0x405	01041
…brücken	189	441	54	05655	20328	99504	8x404	3x	05758	18228	03303	8x412	-	5x	03758	18228	06004	8x403	5x	73346	18227	07503	8x406	97xx1
…nberg	315	426	50	05754	20228	00403	16300	04	05553	18224	03102	73340	00030	00	05440	18122	03454	90309	50	05663	16523	09254	80111	00513
…nanbao	538	516																						
…bourg	151	219																						
…ingen	427	443	8x	83547	24328	-	-	5x	83458	18368	04000	1x304	97024	50	05602	16225	07254	90303	57	23844	18201	09552	80205	00548
…nchshf.	400	444						00	20890	21530	05902	70327	47034	00	00790	40200	04255	40204	57	23408	22408	11705	7x207	00543
…chen	528	414	04	02890	24428	01673	74304	00	05690	20322	05600	73213	00030	00	05690	16300	05552	20255	04	01000	18304	41554	90207	00543
…bruck	573	507	51	05454	00028	02704	8x203	5x	51448	20022	06954	9x202	[illegible]	5x	23458	24115	06952	7x204	00	00990	20002	15504	14312	97xx9
…emünde	3	455	07	05490	18227	97303	0x304	04	08390	18322	94404	92402	00314	00	05490	16100	02224	41002	5x	05557	51427	03001	8x307	00253
…	1	404	57	05573	18228	95304	87301	04	05593	46303	48903	60343	00040	50	05663	16423	02402	40104	54	04123	16504	04001	20307	00013
…w	70	450	00	08390	16418	94504	0x402	00	08390	16240	95203	90206	00020	00	05590	16400	99321	45204	5x	62545	18348	01504	9x406	04011
…	48	440	54	05566	16227	95504	8x403	50	05463	46522	98902	60319	00012	50	05463	46423	01102	80404	50	05663	16503	04102	80309	00003
…enwitz	131	449	54	04164	18422	95905	91304	5x	05408	16428	99303	1x241	00050	59	05664	16524	03102	80204	50	05643	16403	04201	90204	00013
…	320	646	5x	02454	18477	94702	7x202	50	05631	18578	99501	30308	97011	50	05654	18524	02602	80301	54	05654	18424	04601	80201	00041
…cen	230	410	54	02774	18524	97205	66305	00	00790	16310	00302	50202	00051	00	05690	14400	04301	90404	04	05791	14403	05401	75307	00000
…en	449	458						50	05553	18423	-	-	-	5x	05548	18328	03901	8x203	5x	02440	18527	-	-	-
…	363	669	26	02854	27525	00303	40211	50	05654	18324	23701	20305	00040	00	05697	16302	07451	90303	04	05440	16302	09652	80302	00523
…ewers	408	670	84	02854	20375	00303	70202	07	05490	18128	03204	8x241	97055	00	05790	20200	07401	80203	50	05154	22404	10050	80207	00524
…itz	263	676	8x	02445	00027	00404	8x241	50	05642	20222	05201	97207	00051	00	08400	40200	-	-	x5	52409	00018	44450	0x402	00521
…au	302	865						50	05063	10027	05501	92309	91040						5x	05664	00095	12253	00241	97543
…burg	434	508	54	47465	42424	02404	0x202	54	05674	16225	02104	9x310	97027						5x	05662	14228	41551	9x207	00535
…	157	501	67	02874	24327	04705	7x208	07	05690	22225	04403	7x208	91051	07	05590	08228	09301	4x207	57	05645	28228	10404	9x205	00064
…	334	505	54	05654	24126	-	-	5x	62658	00068	06002	9x240	05024	5x	05658	10028	08702	9x402	5x	05368	00025	10601	0x302	97061
…entur	449	502	54	52645	00028	-	-	5x	77448	00078	05600	1x308	03044	57	05435	00078	08400	0x404	5x	71338	00804	09800	9x005	02006
…enwalde	7	429	6x	62558	20352	94104	9x240	00	20592	40450	98702	90310	95454						00	00590	16200	05400	90306	00054
…rg	15	405	57	62633	22367	91504	4x209	5x	02844	22346	99003	8x323	02344	50	05753	18323	05003	40204	01	08496	14022	06600	00105	00513
…gsberg	20	422	5x	62759	47628	93207	8x603	5x	03748	20468	99005	8x322	97070	00	00790	40210	05120	00201	xx	46409	44109	08651	0x205	00523
…mel	3	447	63	02135	43558	93105	9x805	50	24648	18658	98005	10345	46424	50	03648	16528	02105	80344						
…	47	551	5x	32728	22468	95504	9x212	00	05690	44420	04001	8x245	95044	50	08463	24303	06001	01385	00	08540	44403	09250	95204	00513
…	99	552	57	22644	20368	96403	9x242	50	05562	16222	02101	00315	04041	00	05690	18300	04600	80304	00	05590	18300	07550	80303	00513
…berg/Schl.	148	420	54	05652	20454	96024	8x407	54	04790	16466	02152	90343	97051	00	04790	16402	04601	8x404	00	00790	18402	07000	85304	00523
…sa	117	411	04	02793	22164	98405	82209	04	05792	14262	02603	80244	03054	00	00790	16200	06621	80304	00	01790	18303	08200	85702	00540
…witz	255	454	5x	62438	24378	94202	0x245	00	05590	28360	04402	90215	01024	00	05390	15200	07751	90003	51	05463	18205	40350	9x208	97533
…schau	107	556	57	03754	14308	-	-																	
…rück	135	565																						
…nnstr.	176	557	5x	05734	24558	97303	9x319	5x	03755	46227	03503	9x318	92024	02	00790	40120	07900	02207	05	05690	12405	40451	94305	00523
…n	203	559																						
…rau	216	561	57	05665	59568	99409	8x349	57	05563	12228	04603	27213	9x041	5x	63x58	10462	28202	2x20-	57	05565	02467	40363	9x403	95021
…berg	330	571																						

Stationen:	Höhe m	JJJ	CC	wwVhN	DDFWN	PPPTT	UCapp	CC	wwVhN	DDFWN	PPPTT	UCapp	RRTTE	CC	wwVhN	DDFWN	PPPTT	UCapp	CC	wwVhN	DDFWN	PPPTT	UCapp	RRTTE
…blick	3106	503																						
…spitze	2962	416	00	02990	22447	36067	90203	00	04990	20322	38003	78x04	00569	00	01990	20020	92248	82205	00	04950	20202	44402	98303	00644
…Wolfskogel	2397	506																						
…eekoppe	1602	428	xx	77409	20679	50755	0x403	xx	77409	22679	48054	6x207	05539	xx	46029	20499	19552	8x304	xx	48401	55849	22254	0x203	xx594
…erkogel	1577	862						5x	03738	28228	24654	8x306	xx559						5x	44068	28328	23458	0x403	05569
…berg Schl.	1493	427	xx	77009	22779	30757	0x203	xx	77009	22779	33357	0x205	06569	xx	46205	22772	25757	0x305	xx	46009	22779	34457	0x307	01579
…ck	1446	511																	5x	03532	37238	44354	9x203	32561
…er	1214	519						5x	41577	22227	61755	0x307	93534	00	05634	40320	04456	00305	xx	45329	24324	64751	9x307	00579
…elberg	1213	419	50	05645	59728	56855	06103	xx	46009	24649	59455	2x305	00548	xx	49009	24655	62456	0x404	xx	46009	24659	64656	0x305	01568
…grinde	1166	561	54	03254	34845	04404	6x305							xx	47324	16279	70255	0x301	xx	44409	48374	74255	0x304	43569
…en	1141	418						xx	77009	22979	63755	0x305	02549	xx	77009	55979	65955	0x405	xx	77004	55779	-	-	-
…erkuppe	923	425	xx	77009	48679	88007	0x305	xx	46024	xxx49	xxx52	1x323	-						xx	46025	48449	95153	0x328	-
…berg	915	445	xx	46409	51849	84853	0x303	xx	46004	53879	37553	0x308	02539	xx	77409	51149	90653	54202	xx	46024	44879	94553	2x402	93549
…Asten	840	417												xx	47009	53849	48653	00303	xx	46200	43074	49253	0x307	-
…berg/Ts.	801	424	xx	77009	24479	02152	0x304	xx	46079	48479	05252	0x307	-	xx	46201	18449	07953	2x303	xx	77004	48479	09353	0x303	02538
…	673	397	9x	05607	53677	17950	9x205	5x	05608	32582	31054	0x207	-	5x	05628	55688	23351	0x222	5x	7x402	32078	25451	9x205	01527

Berichtigungen

Sämtliche Karten des „Täglich
weiteres nach der von der Ze
gezeichnet (Erlaß RLM. 19

Wetterlage von gestern: *Sonnabend, 9. Dez. 1944.*

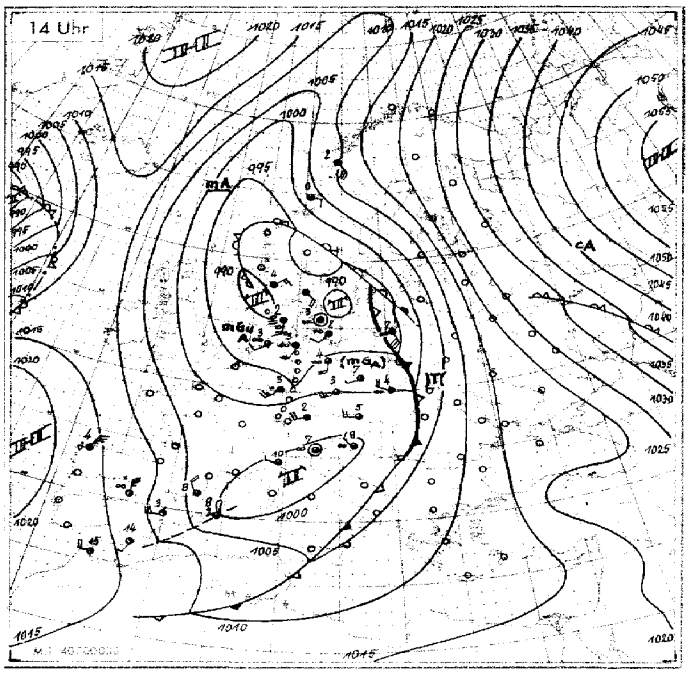

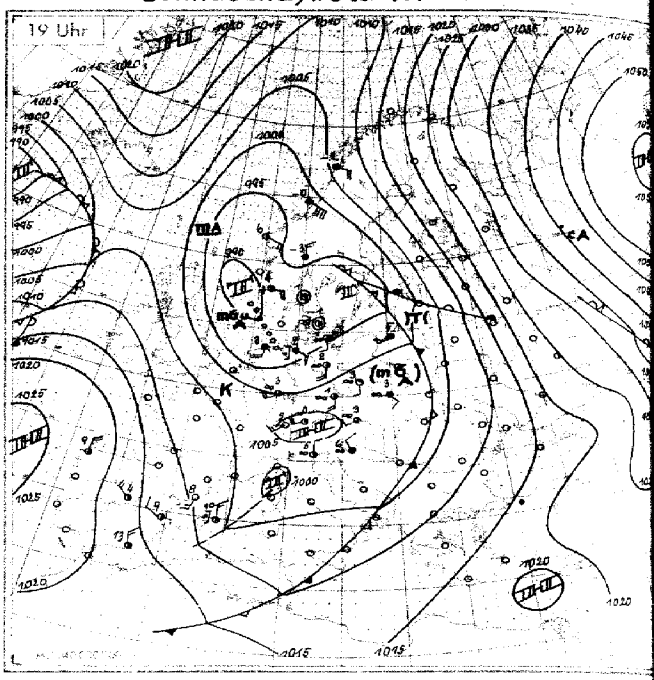

Wetterlage von heute nacht: *Sonntag, 10. Dezember 1944.*

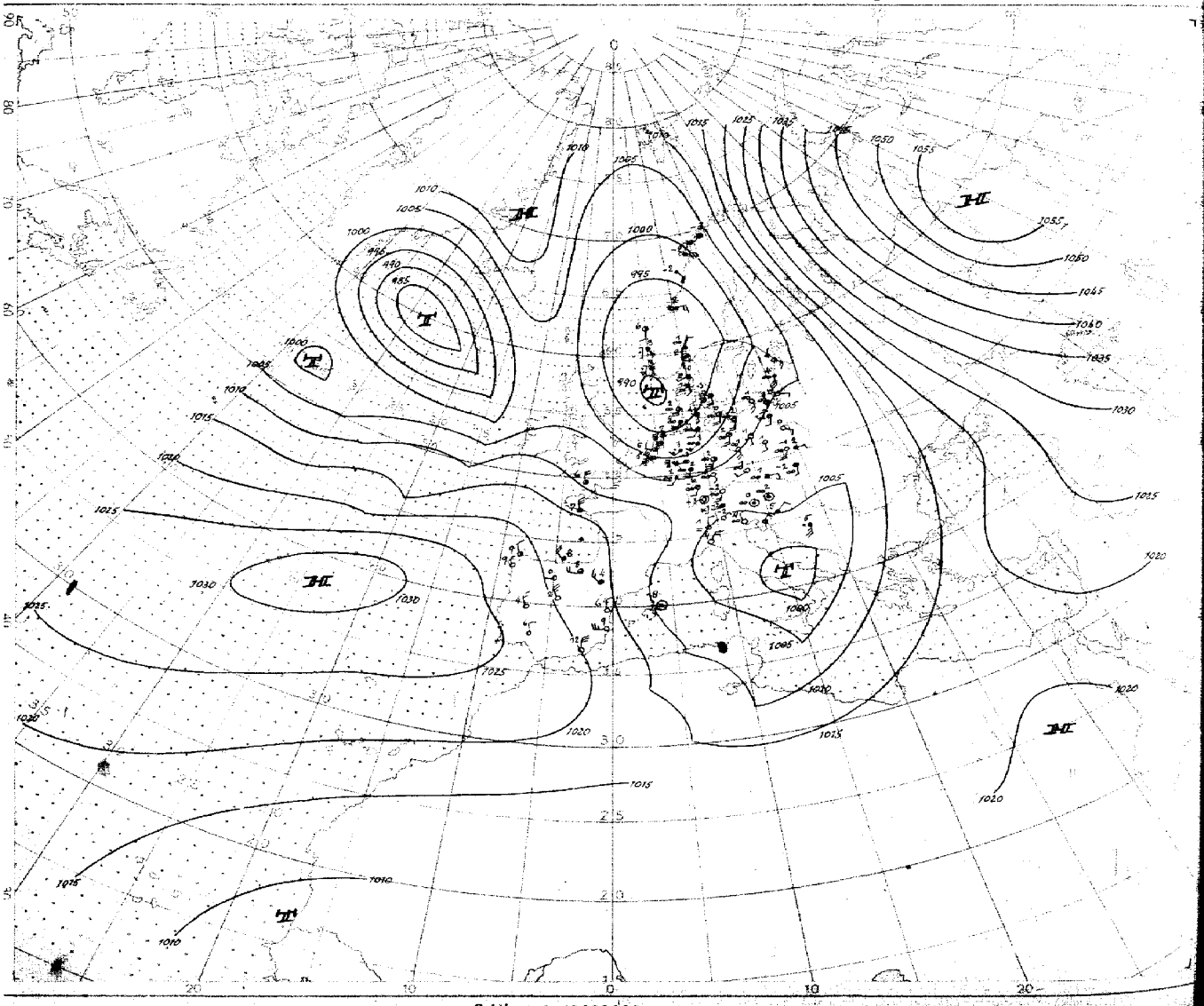

2 Uhr M.1 : 40000000 (50. Breitengrad)

Nr. 345

Höhen-Aufstiege

1. Teil

Sonntag den 10. Dez. 1944

Seite 5

Schlüssel:

Kenngruppe: I I I G G $H_e H_e E_a T_t T_t$ / $Q_s Q_s Q_s Q_s E_a$ $s_1 s_2 s_3$ G G / Q L L L L y y 9 G G — $Ha_s Ha_s Ha_s Hr_s Hr_s$ $Hr_s Hr_s Hr_s Hr_s z_s$

Hauptisobarenflächen: $Ha_s Ha_s Ta_s Ta_s Ua_s$ $Ha_s Ha_s Ta_s Ta_s Ua_s$ $Ha_s Ha_s Ta_s Ta_s Ua_s$ … $Ha_s Ha_s Ta_s Ta_s Ua_s$ $Ha_s Ha_s Ta_s Ta_s Ua_s$ $Ha_s Ha_s Ta_s Ta_s Ua_s$ $H_k H_k T_k T_k U_k$

Markante Punkte: $P_1 P_1 TTU_1$ $P_1 P_1 TTU_1$ …

Pseudopot. Temperatur: $9 Q_s Q_s Q_s Q_s$ $Q_s Q_s Q_s Q_s Q_s$ $Q_s Q_s Q_s Q_s Q_s$ I I I $P_i P_i$

Ort / Kennziffer / Höhe	Bardufoss 739	Kjeller 041	Blaavandhuk 184	Kopenhagen 181	Hanstholm 183	Windau 473	Gerdauen 319	Rönne 266	Swinemünde 405
yy G G	09 17	09 17	09 14	09 17	09 17	09 16	09 17	09 16	09 16
41	-	-	-64	-	-	-	-	-	-
96	-	-	-59	-	-	-	-	-	-
225	-	-59	-55	-55	-56	-	-58	-53	-
300	-	-54	-48	-53	-58	-	-52	-52	-56
400	7 -43	-39	-44	-44	-45	-32	6 -34	-44	-45
500	9 21 -33	6 27 -28	7 16 -34	7 23 -31	6 21 -32	-19	7 36 -22	9 25 -30	8 23 -32
600	8 20 -22	5 25 -22	7 18 -23	7 21 -21	3 20 -22	-12	8 33 -12	7 22 -21	8 19 -23
700	9 17 -15	4 18 -14	7 18 -14	7 18 -14	8 19 -13	-6	8 30 -6	0 19 -14	4 17 -13
800	8 17 -7	0 16 -8	9 17 -7	7 17 -7	-6	-2	0 30 -0	9 16 -8	-7
900	8 8 -6	0 11 -5	8 17 -1	9 19 -1	9 18 +1	+2	26 -4	9 17 -1	7 14 -1
950	9	11	17	17	15	-	22	19	14
Boden	1 -8	12 -0	18 +3	13 +0	13 +1	17 +1	22 +4	16 +2	13 +1
41	-	-	2060	-	-	-	-	-	-
96	-	-	1553	(1153)	-	-	-	-	-
225	-	1031	1022	1025	1023	-	1054	1032	(1026)
300	-	854	849	846	844	-	876	850	846
400	673	667	669	663	661	685	686	666	663
500	522	513	509	512	511	526	529	516	512
600	394	384	381	383	382	397	395	385	384
700	281	270	268	270	269	274	278	272	271
800	181	170	168	170	168	170	174	171	170
900	90	80	77	79	77	78	81	80	79
1000	8.9	-2.8	-6.9	-4.4	-6.6	-3.8	-3.5	-2.9	-4.8
41/96	-	-	516	-	-	-	-	-	-
96/225	-	-	532	(528)	-	-	-	-	-
225/500	-	518	513	513	512	-	525	517	(514)
500/1000	513	516	516	516	518	531	532	518	516
Markante Punkte	-	-	-	-	-	-	-	-	-
	-	-	-	-	25571	-	-	-	-
	-	-	-	-	28681	-	-	-	-
	-	-	-	-	30581	-	-	-	20538
	-	20571	-	-	35501	-	-	-	28541
	-	25611	-	-	73618	33963	-	-	34541
	-	31531	04641	-	76601	42791	-	17541	43891
	-	36941	06641	-	84538	47721	22681	35521	57791
	-	45836	13551	15671	92019	93011	23681	47839	73614
	45878	55765	25541	25551	94019	97041	24591	66660	83561
	89557	68656	34531	97020	95001	98031	27591	95039	99021
	00547	97000	98519	99010	99020	99049	99079	00049	99029

Ort / Kennziffer / Höhe	Helgoland 485	Emden 154	Celle 182	Leeuwarden 010	Emden 154	Lorient 975	Nürburg 041	Paderborn 077	Erfurt 646	Berlin 440	Lindenberg 425
yy G G	09 10	09 13	09 15	09 17	09 13	09 13	09 17	09 16	09 17	09 17	09 12
41	-	-	-	-	-	-	-	-	-	-	-
96	-56	-	-	-	-	-	-	-	-	-	-
225	-56	-54	-52	-53	-67	-52	-55	-	-51	-52	-
300	-57	-53	-53	6 -55	-57	-51	-56	-	-53	-54	-
400	-47	-49	-47	8 -47	-49	-48	-46	-	-47	-48	-
500	27 -33	-34	19 -35	6 20 -33	18 -35	5 16 -36	6 19 -34	5 19 -34	8 20 -34	19 -33	7 22 -33
600	5 19 -24	-22	5 19 -23	8 17 -23	7 18 -24	6 14 -26	7 18 -23	7 18 -24	7 20 -23	4 18 -23	6 20 -22
700	6 16 -15	-12	18 -14	6 16 +15	8 16 -16	8 14 -13	8 20 -15	8 15 -16	17 17 -16	6 15 -15	5 20 -12
800	5 -6	-7	-8	5 16 -8	-9	6 15 -7	8 17 -7	0 14 -9	8 16 -7	7 12 -9	5 19 -7
900	8 15 -1	-1	8 14 -2	9 16 -1	0 16 -2	6 15 +0	0 17 -1	6 14 -3	8 15 -1	9 15 -2	8 18 +0
950	16	-	13	18	16	14	-	14	17	16	18
Boden	15 +2	+2	13 +1	15 +2	15 +1	19 -1	15 -0	13 +1	17 -0	14 +1	16 +1
41	(2176)	-	-	-	-	-	-	-	-	-	-
96	1528	-	-	-	(1544)	(1563)	-	-	(1550)	-	-
225	1015	1023	1022	1021	1016	1035	1025	-	1024	1025	-
300	836	842	842	849	838	852	846	-	845	843	-
400	666	661	660	659	653	669	664	-	662	662	-
500	500	513	511	510	510	521	515	513	513	513	514
600	378	384	383	381	382	395	387	385	386	386	386
700	266	271	270	269	270	283	274	273	273	272	273
800	165	170	170	168	170	183	173	173	172	172	171
900	75	78	79	77	79	91	82	81	81	82	80
1000	-8.4	-4.8	-3.9	-5.9	-4.1	8.0	-0.5	-1.9	-1.8	-1.5	-3.3
41/96	(527)	-	-	-	-	-	-	-	-	-	-
96/225	533	-	-	-	(529)	(529)	-	-	(536)	-	-
225/500	509	511	513	511	506	513	510	-	511	512	-
500/1000	514	518	515	516	514	513	516	514	515	515	517
Markante Punkte	-	-	-	-	-	-	-	-	-	-	-
	-	-	-	-	-	-	-	-	-	-	-
	-	-	21521	-	-	-	-	-	16531	-	-
	-	-	22511	-	-	-	-	-	18531	18501	50837
	07571	-	26541	-	-	-	17551	-	21511	21521	54787
	08601	-	31531	-	-	-	28541	-	25541	28531	73595
	12581	-	34551	-	21641	-	32581	-	33541	35551	78577
	15521	-	41971	31566	31531	-	77608	-	36521	54784	82560
	31601	-	52824	35566	34551	-	82568	-	63707	75616	92017
	32601	12571	61725	50766	37541	-	84559	-	65698	79607	95037
	47871	35571	68668	97027	62791	13581	92010	50845	82579	94039	96020
	98039	99039	98010	99039	99039	00082	94500	97010	96029	99039	98020

Vortag

Klartexte (gestern):

Hamburg: –

Münster: –

Paderborn: ¢], ∞² – wolk. 9/10 Fe, Fs 0.11–0.4 übergehd. i. Sc, St, Cu – 1.1, Onolly –1.5, ∞° 1.1–3.3, 5/10 Ac tra 2.8–3.3, 4/10 u. einz. Cu –6.0 > Gi 3/10 Ci, Versrsg. 0.4–5.5

Frankfurt: –

Lindenberg: Drachenanstg. 9/10 abnehmend auf 7/10 Ci.

Breslau: –

Ort / Kennziffer / Höhe	Kanea 757	Helder 291	52 N 21 E	Mailand 302	Venedig 312	Friedrichshafen 595	Klagenfurt 502	Wien 501	Krakau 561	W 16 E 50	St. Nazaire 085
yy G G	10 04	09 04	09 09	09 17	09 16	09 17	09 17	09 17	09 17	09 16	09 17
41	-	-	-	-	-	-	-	-	-	-	-
96	-	-	-	-	-	-	-	-	-60	-	-
225	-53	-55	-55	-	-53	-52	-51	-52	-58	-	-54
300	-43	-52	-53	-56	-56	-53	-53	-53	-51	-	-49
400	6 -27	-49	-38	-48	-44	-50	-44	-42	4 -35	-	-46
500	3 -15	8 -36	-24	6 20 -34	8 -32	4 19 -35	3 25 -30	9 25 -30	6 33 -23	-	-36
600	-6	5 16 -25	-18	5 19 -23	-21	7 20 -23	0 23 -20	4 24 -18	6 33 -16	0 23 -20	-26
700	3 34 -1	-15	-9	6 19 -14	-12	4 17 -16	9 23 -11	5 21 -12	0 31 -7	9 27 -14	-15
800	9 32 +3	-9	-0	6 20 -4	8 20 -5	0 17 -8	0 22 -5	18 -5	6 25 -2	8 18 -7	6 12 -10
900	9 37 +11	-1	+4	6 19 +1	4 21 +2	8 16 -1	20 +1	8 21 +2	8 19 +1	8 17 -1	0 18 -1
950	34	-	-	19	20	-	-	18	19	16	18
Boden	31 +9	10 +3	-	19 +3	21 +5	15 -3	18 +2	14 +1	19 +2	16 +0	18 +3
41	-	-	-	-	-	-	-	-	-	-	-
96	-	-	-	-	(1572)	(1561)	-	-	1579	-	-
225	1099	1013	1044	(1029)	1034	1025	1043	1047	1056	-	1038
300	913	836	865	850	854	846	860	856	876	-	855
400	717	652	677	668	671	665	675	679	686	-	670
500	556	504	522	520	520	517	524	527	529	(521)	521
600	418	377	390	391	391	387	394	396	396	397	393
700	299	265	275	279	278	277	282	282	285	278	282
800	194	165	172	177	176	176	178	180	177	177	182
900	99	75	60	85	84	86	86	88	85	83	91
1000	12.7	-8.2	-5.8	0.9	0.2	2.5	2.8	4.6	4.1	2.7	7.0
41/96	-	-	-	-	-	-	-	-	-	-	-
96/225	-	-	-	-	(538)	(536)	-	-	521	-	-
225/500	543	509	522	(510)	514	509	519	520	528	-	517
500/1000	543	513	529	519	520	514	521	522	528	(519)	514
Markante Punkte	-	-	-	-	-	-	-	-	-	-	-
	-	-	-	-	-	-	-	-	-	-	-
	-	22561	-	-	-	-	-	-	16601	-	
	-	27521	19981	-	-	11551	-	20531	16591	-	
	-	32551	24571	-	11531	17551	-	23551	29691	-	-
	16637	34551	28551	-	38561	22511	-	38591	47754	-	-
	20691	37681	48761	-	34531	26571	-	47521	56034	67756	-
	35861	54618	64711	27551	78568	37501	-	66627	53586	69717	-
	42744	64717	55721	32571	84629	45936	13451	77504	74567	61695	-
	66591	74698	74571	35551	93039	47677	78560	94537	87017	66033	22541
	98146	94010	89021	85035	98051	85569	87019	94038	95048	71638	67521
	02109	98030	97094	98051	00079	93008	98025	98049	95059	95047	04777

Vortag

Klartexte (gestern):

München: ∞² 0.2 – 0.6, ∞° 0.6 – 1.8, ∞² 1.0 – > Gi; Nw 8/10 Sc i. Auflösg. 1.8, 2.5 – 3.0 4/10 lock. Ac Versrsg. 0.–2.0, (darü. 4/10 Ns …), 4/10 Ac u. As-Felder, E gesehen, As i. 4.6, > Gi sehr dicht …

Wien: –

Paris: –

Karten vom Frühtermin

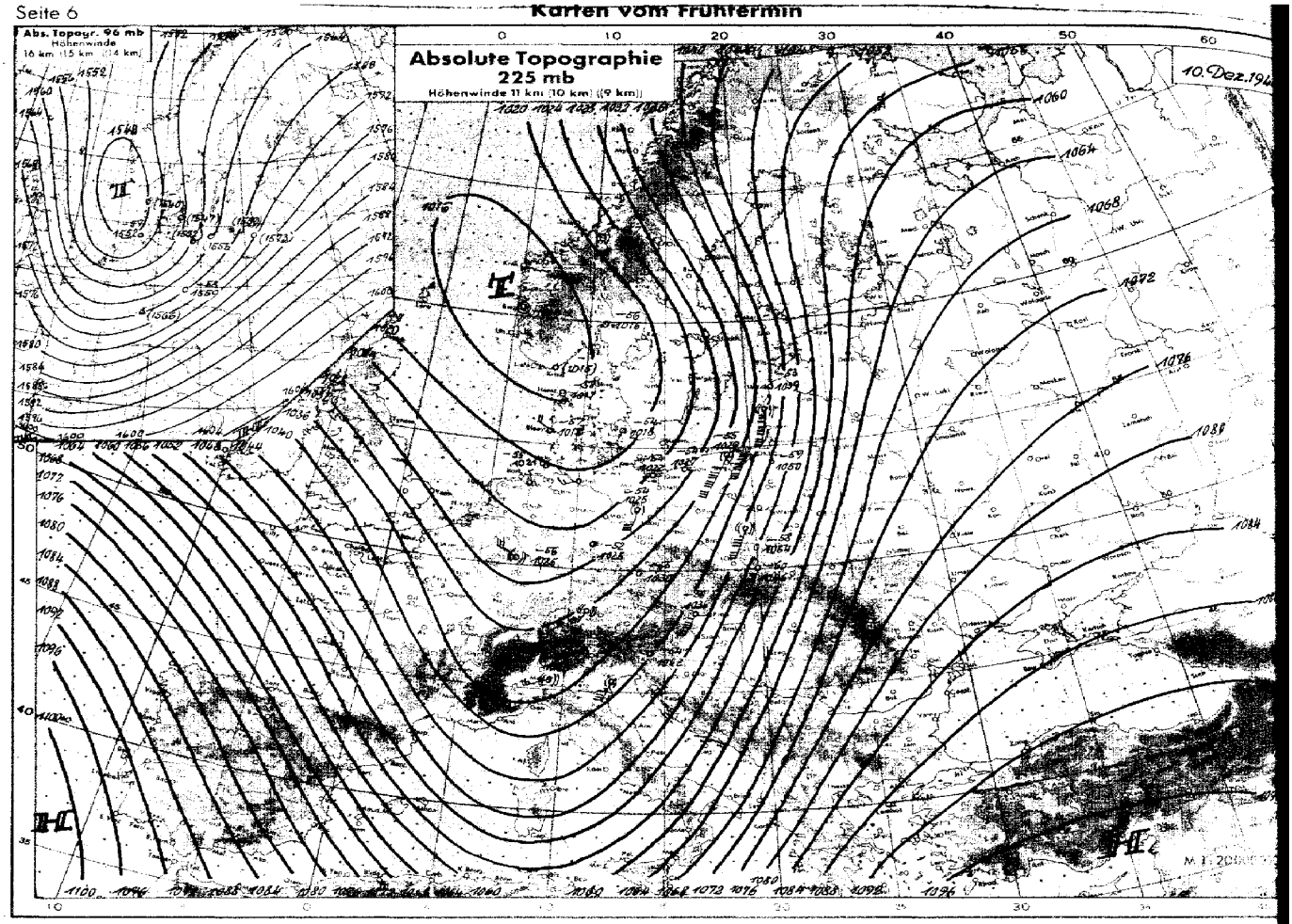

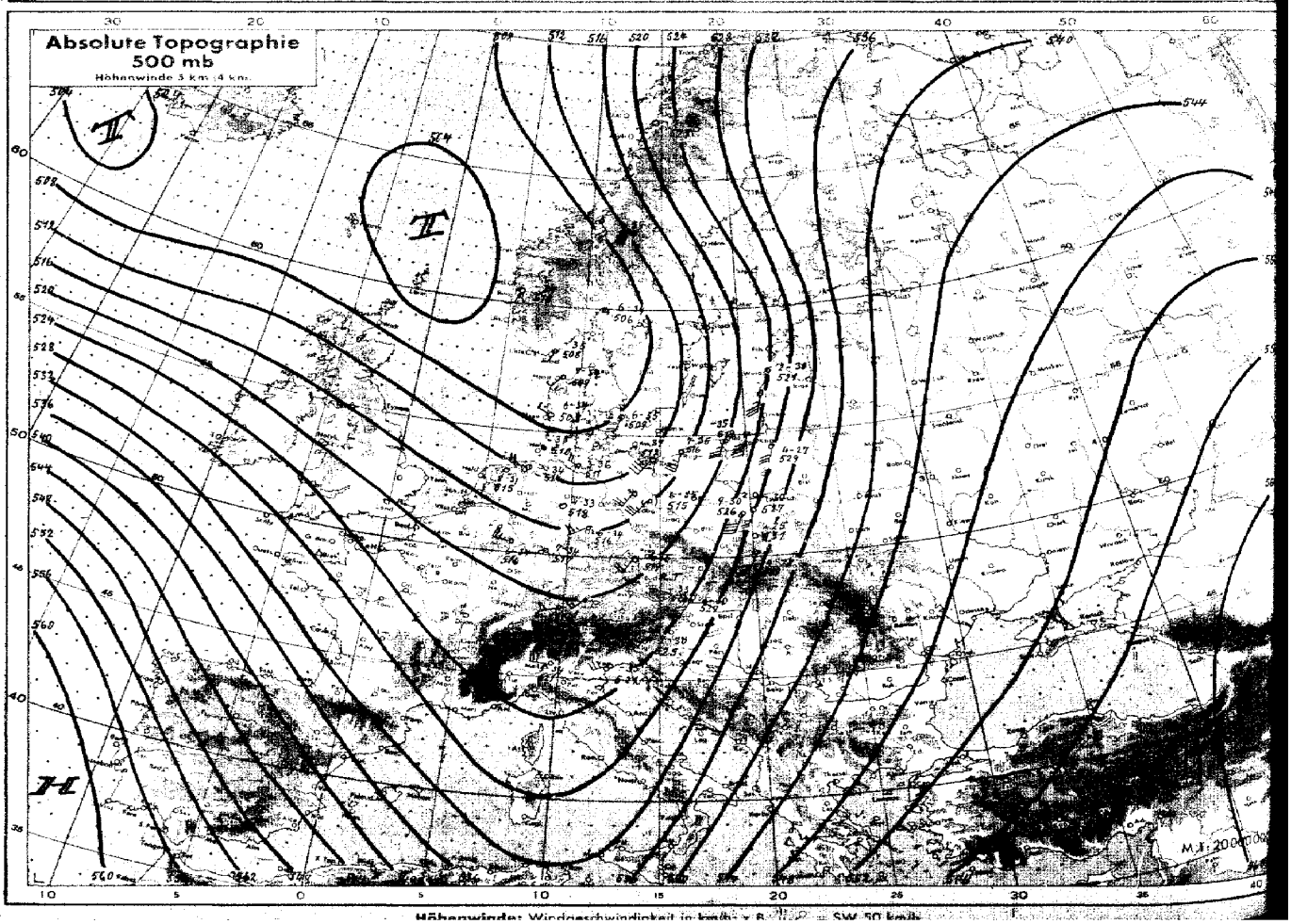

Höhenwinde: Windgeschwindigkeit in km/h, z. B. SW 50 km/h

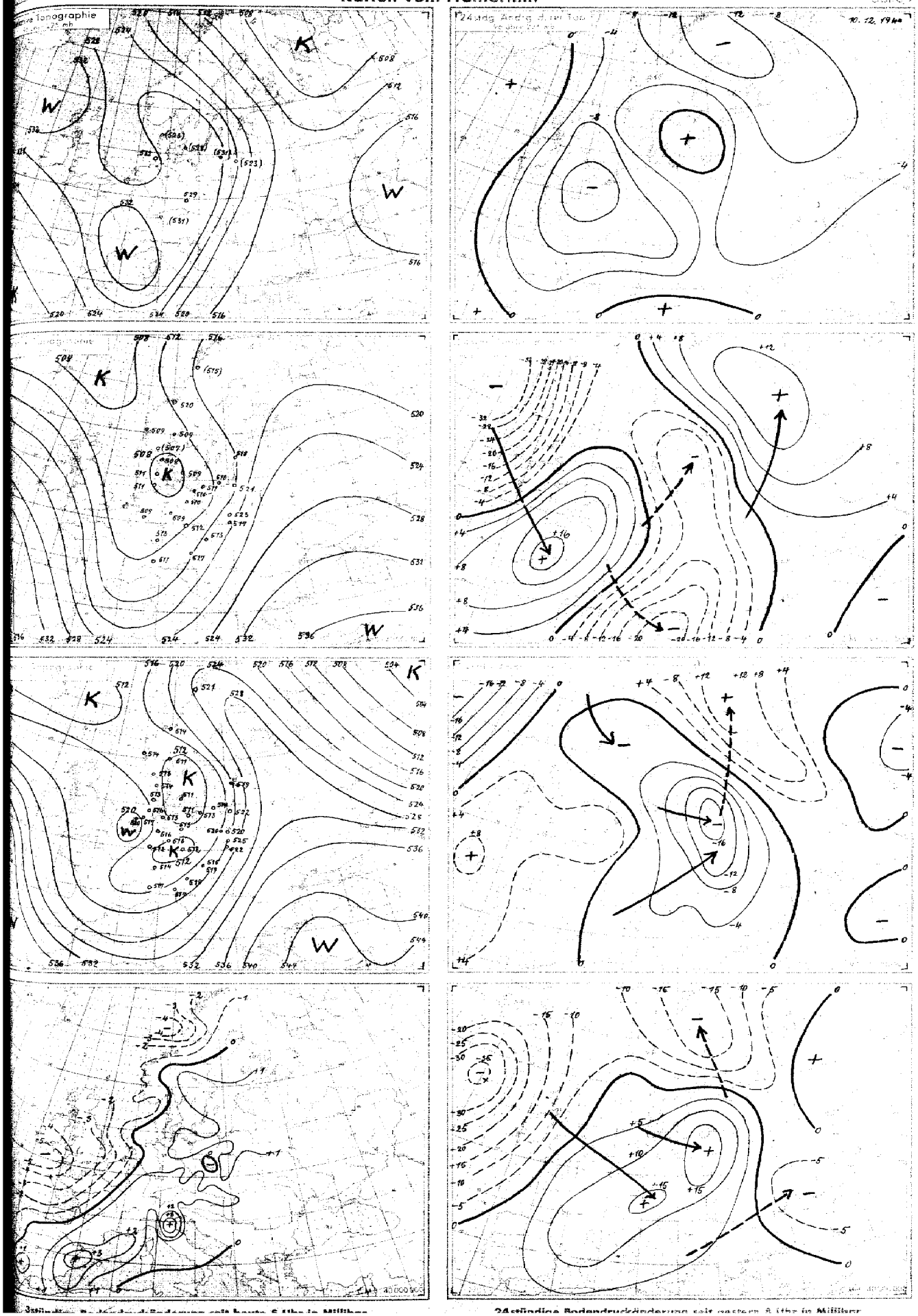

3stündige Bodendruckänderung seit heute 6 Uhr in Millibar

24stündige Bodendruckänderung seit gestern 8 Uhr in Millibar

Nr 345

Höhen-Aufstiege

2. Teil

Sonntag, den *10. Dezember* 1944

Oberer Teil: $\overset{U}{QQ}TT$ Relative Feuchte in 10%, darunter Pseudopot. Temperatur in °C und wahre Temp. (°C) an den Hauptisobarenflächen.
Mittlerer Teil: $H_aH_aH_a$ = Höhen der Hauptisobarenflächen in dyn. Dekametern. $H_rH_rH_r$ = Abstand zwischen 500 u. 1000, 225 u. 500, 96 u. 225, 41 u. 96 mb-Fläche.
Unterer Teil: $P_fP_fTTU_f$ = Druck, Temperatur und Feuchte an den markanten Punkten.

Klammern zeigen an, daß der Wert durch Verlängerung der Zustandskurve ergänzt ist.

uu Datum
G_rG_r Uhrzeit (D G Z)

Ort	Kennziffer Höhe	Snoli 0??	Drontheim 017 50 m	Bergen 022 50 m	Kjeller 041 m	Kristiansand 032 30 m	Hanstholm 183 27 m	Kopenhagen 181	[illegible] 184
	uu G_rG_r	10 05	10 05	10 05	10 04	10 05	10 08	10 05	10 05
$\overset{U}{QQ}TT$	41	-	-	•	-	-	-	•	•
$\overset{U}{QQ}TT$	96	•	.	•	.	.	-	-	-
$\overset{U}{QQ}TT$	225	.	-57	-56	-56	-	-58	-54	-57
$\overset{U}{QQ}TT$	300	-56	-52	-57	-58	-60	-60	-56	-58
$\overset{U}{QQ}TT$	400	-38	-41	-47	^{9} -44	-46	-46	-48	-43
$\overset{U}{QQ}TT$	500	^{7} 35 -24	-29	20 -34	^{6} 20 -34	19 -35	^{9} 20 -34	^{6} 18 -35	^{4} 19 -34
$\overset{U}{QQ}TT$	600	^{7} 31 -14	-20	^{0} 18 -24	^{7} 12 -24	^{5} 17 -24	^{3} 17 -23	^{8} 17 -24	^{7} 17 -24
$\overset{U}{QQ}TT$	700	29 -6	^{0} 19 -14	^{8} 18 -15	^{8} 14 -17	^{8} 16 -16	^{4} 13 -15	^{0} 15 -16	^{8} 15 -16
$\overset{U}{QQ}TT$	800	^{9} 06 -15	^{0} 14 +10	-9	^{8} 10 -12	-9	13 -9	^{6} 12 +10	^{0} 13 +10
$\overset{U}{QQ}TT$	900	^{8} 05 -9	-5	3	^{7} 08 -5	-3	^{4} 10 -2	^{8} 13 -4	^{0} 17 -1
QQ	950	04	.	14	07	14	06	14	15
QQT_rT_r	Boden	02 -10	08 -2	14 +1	09 -4	13 +1	12 +1	15 +0	13 +1
$H_aH_aH_a$	41	•	-	•	-	•	-	-	•
$H_aH_aH_a$	96	•	.	•	-	-	(1540)	(1547)	•
$H_aH_aH_a$	225	(1035)	1026	1019	1016	(1015)	1017	1018	1018
$H_aH_aH_a$	300	862	845	841	840	833	840	839	840
$H_aH_aH_a$	400	675	659	659	656	657	658	657	657
$H_aH_aH_a$	500	521	507	510	506	508	509	509	508
$H_aH_aH_a$	600	388	376	382	379	381	381	382	380
$H_aH_aH_a$	700	272	263	270	267	269	268	270	268
$H_aH_aH_a$	800	170	163	170	167	169	168	171	168
$H_aH_aH_a$	900	81	74	79	78	78	78	81	77
$H_aH_aH_a$	1000	0.2	-7.1	-3.7	-4.1	-5.8	-4.9	-1.8	-5.6
H_rH_r	41/96	•	-	•	•	-	-	•	•
H_rH_r	96/225	•	-	•	•	•	(525)	(528)	•
H_rH_r	225/500	(515)	520	509	509	(507)	508	509	511
H_rH_r	500/1000	521	514	514	511	513	514	511	513
$P_fP_fTTU_f$ Markante Punkte		-	-	-	.	-	12601	-	.
		-	22571	-	.	.	14621	-	.
		•	27551	-	.	-	18581	.	.
		-	29521	-	.	.	30601	.	-
		-	31521	17581	.	.	34531	-	.
		•	34501	25581	-	25601	57501	-	.
		24641	57718	87571	-	29611	68676	•	.
		66608	62701	30571	.	66684	75631	15571	18571
		72546	77619	38541	23581	71661	75641	26561	27571
		76557	87590	52830	27611	87541	68535	35551	34631
		85557	85599	24617	87566	96011	94513	64727	75629
		00546	89529	89038	87527	89029	99010	00038	99020

Ort	Kennziffer Höhe	Windau 473	Gardelegen 549	Boten hafen 550 3 m	Swinemünde 456	Nest (Pomm.) 266	Hamburg 405 12 m	Helgoland 486 42 m	Emden 154 1 m	Leeuwarden 090
	uu G_rG_r	10 04	10 05	10 04	10 06	10 04	10 08	10 10	10 05	10 05
$\overset{U}{QQ}TT$	41	•	•	.	-	-	.	-	.	-
$\overset{U}{QQ}TT$	96	•	:	.	.	.	.	-57	.	.
$\overset{U}{QQ}TT$	225	-53	-59	-55	-54	-54	-	-55	.	-
$\overset{U}{QQ}TT$	300	-54	-51	-57	-54	-56	-	-56	-	.
$\overset{U}{QQ}TT$	400	-42	^{4} -39	-47	-50	^{7} -48	-	-46	-47	^{7} -44
$\overset{U}{QQ}TT$	500	^{2} 25 -30	^{4} 28 -27	19 -36	24 -37	^{7} 18 -36	^{3} 16 -36	-33	18 -34	^{8} 26 -31
$\overset{U}{QQ}TT$	600	^{3} 11 -20	^{5} 26 -17	^{7} 19 -23	^{8} 16 -25	^{8} 18 -24	^{3} 16 -24	^{8} 21 -22	^{2} 18 -22	^{9} 22 -21
$\overset{U}{QQ}TT$	700	^{3} 17 -13	^{7} 22 -11	^{4} 17 -14	^{8} 16 -16	^{9} 15 -16	^{4} 15 -16	^{7} 17 -15	14 -13	^{9} 20 -13
$\overset{U}{QQ}TT$	800	-7	^{8} 19 -5	^{4} -8	-9	^{9} 14 -9	^{9} 16 -8	-8	-6	^{9} 21 -6
$\overset{U}{QQ}TT$	900	^{8} 15 -1	^{0} 18 +0	^{7} 12 -2	-2	^{8} 14 -2	^{9} 13 -3	^{9} 16 -2	^{7} 14 -1	^{0} 20 +1
QQ	950	15	13	13	.	13	13	16	13	21
QQT_rT_r	Boden	15 +3	09 -0	11 +1	11 -0	02 -1	12 +0	16 +2	13 +2	12 +2
$H_aH_aH_a$	41	.	.	.	.	.	.	(2077)	-	.
$H_aH_aH_a$	96	•	(1573)	(1559)	(1552)	(1556)	.	1552	.	.
$H_aH_aH_a$	225	1039	1050	1029	1022	1027	.	1021		.
$H_aH_aH_a$	300	859	870	849	841	876	.	842	(844)	.
$H_aH_aH_a$	400	673	662	667	669	664	-	660	663	666
$H_aH_aH_a$	500	521	529	519	512	516	511	510	514	515
$H_aH_aH_a$	600	391	397	391	386	388	384	382	386	386
$H_aH_aH_a$	700	278	282	278	274	276	272	269	273	272
$H_aH_aH_a$	800	177	181	178	174	176	172	169	171	171
$H_aH_aH_a$	900	86	89	87	84	85	81	78	80	79
$H_aH_aH_a$	1000	2.4	6.3	4.1	1.1	2.3	-1.5	-5.4	-2.9	-4.5
H_rH_r	41/96	.	.	.	.	.	.	(526)	-	.
H_rH_r	96/225	•	(523)	(531)	(530)	(529)	.	532	.	.
H_rH_r	225/500	518	521	510	510	511	.	511	.	.
H_rH_r	500/1000	519	522	514	511	513	513	516	517	520
$P_fP_fTTU_f$ Markante Punkte		.	.	.	.	.	-	-	.	.
		.	.	.	.	.	-	-	.	.
		.	.	13561	13581	.	.	-	.	.
		-	15591	14533	14591	13571	30863	07581	32581	.
		18981	28591	16561	17561	20551	63713	11551	34541	.
		24561	33581	33551	20561	27531	64714	26561	38891	.
		34991	26571	66676	21551	35551	68674	18581	42961	.
		63693	39861	73622	35571	35541	69676	31571	76582	-
		68642	89538	95006	38531	54858	82580	35511	81557	39963
		78581	92018	97801	55808	67679	94510	66688	84557	54768
		82571	99609	99501	77621	93009	96509	94000	88515	95040
		00049	00009	00010	00019	00019	00029	99049	00039	99030

Klartexte (heute):

Hamburg: *∞² 0.8, 0.2-0.5, 0.6-1.5 9/10 Sc z.T. verquollen 1.5-1.6 9/10 Sc, Vereis.°, 3.5-4.6 i.W 2/10 mehrsch. As tra. S.o.l. 5 9/10 Ac lent.*

Münster:

Paderborn: *∞²-2.5, ∞° 2.5 -> Gi, 0.4-0.6 9/10 Fs, Fc, oberg. i. 9/10 St, Sc, Cu -1.7 durch. Vereis.¹, 2.1-2.6 9/10 Sc, 3.2-3.5 4/10 As, einz. Cb, darü. wolo.*

Frankfurt: *≡! 0.2-5.5 9/10 Ns, ab 4.0 i. gesch., >Sc bes. i.N 9/10 Ci, Cs, Wolken >Wälder aufliegend.*

Lindenberg: *Drachenaufstieg: 9/10 Sc, Sicht 6 km.*

Breslau:

Ort	Kennziffer Höhe	Nürnberg 041	Paderborn 077	Frankfurt 412 111 m	Erfurt 040 320 m	Berlin 440 57 m	Berlin 440 57 m	Pilsen 666	Lindenberg 425 122 m	Breslau 411 120 m
	uu G_rG_r	10 05	10 07	10 08	10 05	10 06		10 05	10 05	
$\overset{U}{QQ}TT$	41	-	.	-				-	-	
$\overset{U}{QQ}TT$	96	-	-	.				-58	-	
$\overset{U}{QQ}TT$	225	-56	.	.	-52	-54	[illegible]	-55	-	
$\overset{U}{QQ}TT$	300	-58	-	.	-53	-54		-53	.	
$\overset{U}{QQ}TT$	400	-47	-	.	-48	^{6} -49		-48	-	
$\overset{U}{QQ}TT$	500	^{6} 19 -34	^{4} 20 -33	^{9} 19 -34	^{6} 19 -34	^{6} 18 -35		^{7} 17 -35	-	
$\overset{U}{QQ}TT$	600	^{6} 18 -23	^{6} 19 -22	^{8} 17 -24	^{3} 16 -28	^{7} 17 -24		^{8} 16 -25	^{7} 16 -26	
$\overset{U}{QQ}TT$	700	^{8} 18 -14	^{9} 19 -14	^{9} 14 -17	^{8} 14 -17	^{7} 15 -15		^{9} 16 -16	^{8} 15 -17	
$\overset{U}{QQ}TT$	800	^{0} 13 -10	17 -8	^{0} 13 -10	^{0} 16 -9	^{7} 12 -10		^{0} 17 -8	^{8} 13 -9	
$\overset{U}{QQ}TT$	900	^{9} 15 -2	^{9} 15 -2	^{0} 12 -4	^{8} 16 -2	^{9} 14 -2		^{9} 11 -4	^{8} 12 -4	
QQ	950	15	15	13	15	13		11	14	
QQT_rT_r	Boden	14 -1	14 -1	13 +1	14 -1	14 -1		10 -2	10 -2	
$H_aH_aH_a$	41	-	-	-	-	-		(2086)	-	
$H_aH_aH_a$	96	-	-	-	-	-		1559	-	
$H_aH_aH_a$	225	1025	-	-	1025	1025		1030	-	
$H_aH_aH_a$	300	846	-	-	845	844		850	-	
$H_aH_aH_a$	400	665	-	-	665	663		667	-	
$H_aH_aH_a$	500	516	518	517	516	515		519	-	
$H_aH_aH_a$	600	388	390	389	388	387		391	386	
$H_aH_aH_a$	700	276	277	277	276	275		280	275	
$H_aH_aH_a$	800	176	176	177	177	176		180	175	
$H_aH_aH_a$	900	85	85	87	86	85		89	85	
$H_aH_aH_a$	1000	2.6	2.1	4.7	2.0	1.8		6.7	2.6	
H_rH_r	41/96	-	-	-	-	-		(527)	-	
H_rH_r	96/225	-	-	-	-	-		529	-	
H_rH_r	225/500	509	-	-	509	510		512	.	
H_rH_r	500/1000	513	516	512	513	513		512	-	
$P_fP_fTTU_f$ Markante Punkte		-	-	-	-	-		.	-	
		-	-	-	-	-		-	-	
		-	-	-	-	-		-	-	
		.	.	.	-	-		.	-	
		-	-	.	23551	-		08571	-	
		-	.	.	25541	21638		12601	-	
		17561	60834	-	33571	28551		20541	58787	
		28561	66668	.	65577	31531		27571	64717	
		32601	66650	-	71678	35561		31521	71678	
		75639	87540	.	87638	66087		42971	87569	
		92500	96017	46887	93809	97026		52560	95818	
		94500	98028	99029	97019	00028		97519	99589	

Ort	Kennziffer Höhe	51 N 20 E	52 N 20 E	Litzmannstadt 667	Krakau 561 216 m	R.-T. Wien 501 157 m	Wien 505 157 m	Klagenfurt 502 464 m	München 414 526 m	Friedrichshafen 595 400 m	Mailand 302	Venedig 112 13 m
	uu G_rG_r	10 03	10 06	10 05	10 05	10 05	10 07	10 05		10 06	10 05	10 05
$\overset{U}{QQ}TT$	41	-	-	-	-	-	-	-		-	-	.
$\overset{U}{QQ}TT$	96	-	-	-	-	-	-	-		-	-	.
$\overset{U}{QQ}TT$	225	-58	.	-	-60	-56	-	-54		-54	-57	.
$\overset{U}{QQ}TT$	300	^{9} -53	-	-	-54	-58	-	-54		-56	-65	-
$\overset{U}{QQ}TT$	400	-35	-42	-41	^{5} -40	-44	-	-43		-46	-48	-42
$\overset{U}{QQ}TT$	500	-25	-30	^{9} 27 -30	^{4} 27 -28	-33	^{5} 24 -30	^{7} 25 -30		^{6} 22 -33	^{5} 20 -34	-33
$\overset{U}{QQ}TT$	600	-16	^{7} -20	^{7} 25 -20	^{6} 24 -19	-23	^{4} 22 -20	^{9} 22 -21		^{7} 20 -23	^{5} 19 -24	^{3} 19 -22
$\overset{U}{QQ}TT$	700	-9	-12	^{8} 22 -12	^{8} 24 -10	^{9} 19 -13	^{9} 22 -12	^{9} 18 -14		^{9} 17 -16	^{6} 19 -14	^{6} 19 -15
$\overset{U}{QQ}TT$	800	-4	-6	^{7} 20 -6	^{0} 20 -6	^{8} 15 -8	^{8} 18 -6	^{9} 19 -6		^{8} 16 -8	^{6} 17 -6	^{7} 16 -7
$\overset{U}{QQ}TT$	900	+2	+3	^{8} 18 -1	^{0} 19 +0	^{0} 16 -2	^{7} 16 -1	^{0} 15 -2		^{8} 15 -2	^{7} 17 -0	-9
QQ	950	-	-	18	16	16	14	-		14	17	
QQT_rT_r	Boden	-	11	11 -1	15 +2	10 +0	12 -1	16 +0		12 -4	20 -2	11 +0
$H_aH_aH_a$	41	-	-	-	-	-	-	-		-	-	-
$H_aH_aH_a$	96	-	-	-	-	-	-	-		(1566)	-	-
$H_aH_aH_a$	225	1054	-	-	1046	1036	-	1042		1035	1033	-
$H_aH_aH_a$	300	876	-	(806)	867	857	-	861		854	852	-
$H_aH_aH_a$	400	687	679	678	681	673	-	677		671	671	672
$H_aH_aH_a$	500	531	527	526	529	523	527	525		522	521	521
$H_aH_aH_a$	600	399	397	396	398	395	397	396		393	393	392
$H_aH_aH_a$	700	284	283	282	284	282	283	282		281	281	280
$H_aH_aH_a$	800	181	183	181	182	181	182	182		181	180	179
$H_aH_aH_a$	900	89	89	89	90	91	91	90		90	89	88
$H_aH_aH_a$	1000	5.6	7.2	6.1	7.0	7.8	7.8	7.3		7.4	5.5	4.0
H_rH_r	41/96	-	-	-	-	-	-	-		.	-	-
H_rH_r	96/225	-	-	-	-	.	-	-		(531)	-	-
H_rH_r	225/500	523	.	-	517	513	[illegible]	517		513	511	-
H_rH_r	500/1000	525	520	520	522	515	519	518		514	517	617
$P_fP_fTTU_f$ Markante Punkte		-	-	.	15641	.	-	-		-	-	-
		-	.	.	20591	.	-	.		.	-	-
		-	-	-	24611	-	-	.		12561	-	.
		15591	.	-	26601	.	.	23641		13651	-	32551
		20571	.	-	37921	42911	-	33531		15571		40861
		24591	-	-	44864	48861	-	35511		26531	-	43851
		28681	-	34991	54765	54791	47845	63690		33561	-	31825
		73571	-	47828	65647	57771	61709	79579		46871	1752	74627
		75571	36971	66846	76588	83563	72609	83540		67677	3255	83557
		86501	54761	77577	78580	86549	74609	85530		85548	3552	90041
		93031	97031	96038	84530	95010	99039	87630		93518	97047	98041
		98028	99000	99510	98030	99019	99019	94009		94624	99510	00010

Klartexte (heute):

München: -

Wien: *∞° m.a.z. -3.9, ∞° 3.9 -> Gi., 3/10 St 1.8, SE 2.7-3.9 10/10 mäßig quellid. Ac, Vereisg.°, > Gi. 10/10 dicht zunehmend. Cs.*

Paris: -

werden ab 1.1.1940 bis auf
europe verbreiteten Analyse
90 vom 21.12.1939).

Wetterlage von heute morgen: *Sonntag, 10. Dezember 1944.*

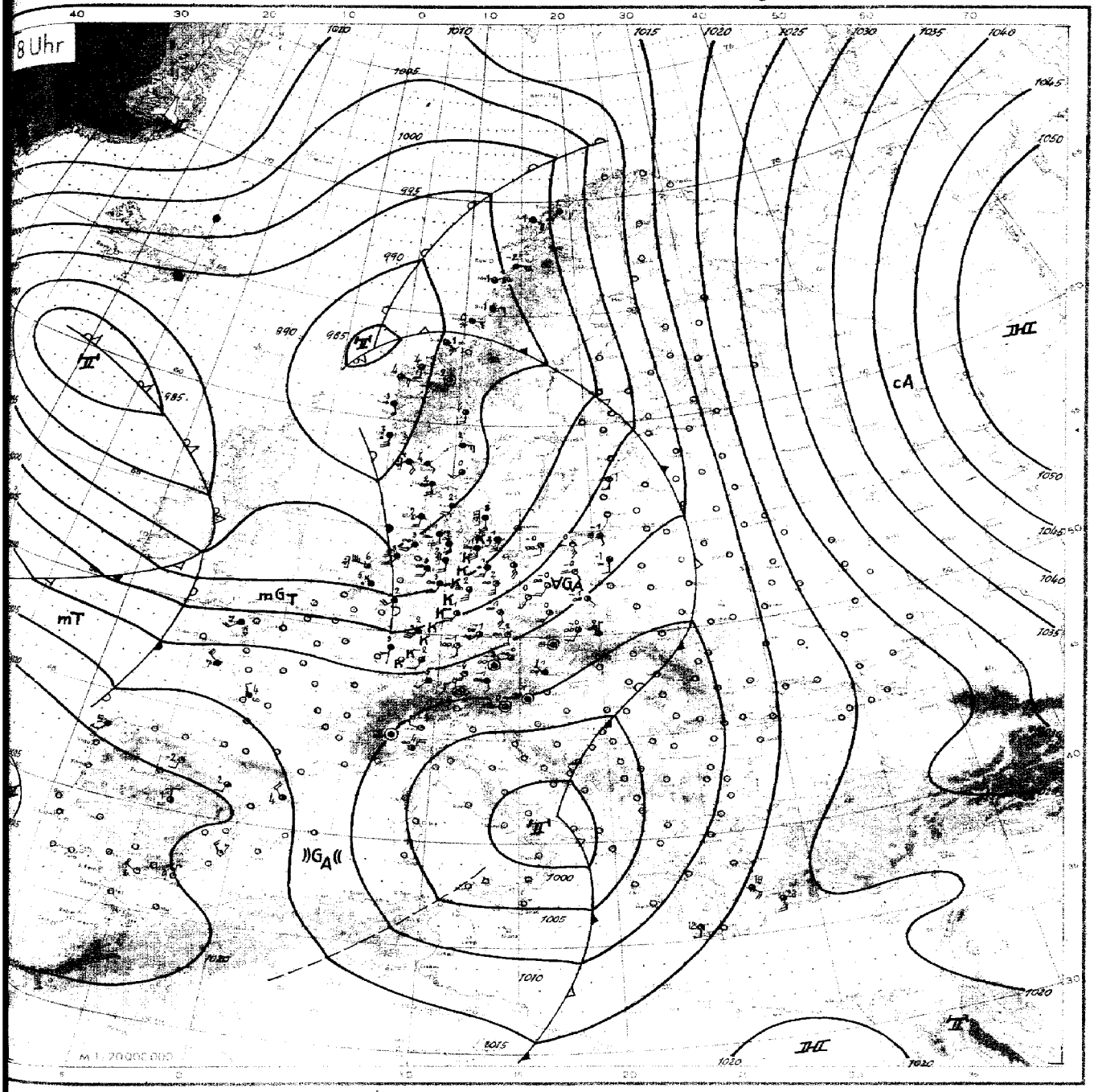

Wetterübersicht *Sonntag* **der** *10. Dezember* **1944.**

Die meridionale Frontalzone, die sich am Westhang des anscheinend ungemein kräftigen russischen Hochs von der Syrte bis zum Nordkap hin erstreckt, hat sich wegen der Ausbildung hoher Wellen nur wenig nach Osten hin verlagert. Eine alte Welle liegt jetzt über der Adria und dem Karst und führte heute nacht über Ungarn und dem Wiener Becken zu erneutem Aufzug. Die auf ihrer Rückseite nach Nordafrika eingebrochene Kaltluft brachte an der algerischtunesischen Küste gewittrige Schauer, z.T. sogar mit Schnee.

Dagegen macht sich die Warmluft der Vorderseite mit der sehr lebhaften Südströmung bis Nordnorwegen bemerkbar. An der Nordwest- u. Nordseite Norwegens traten heute bei stürmischem Ostwind, der am Boden Abkühlung auf minus 2 Grad und zähnige Austrocknung auf 60 bis 65 % brachte, aus der von Südosten aufgleitenden Warmluft Schnee- und Regenfälle auf. Für dieses gegensätzige Zusammenwirken bringt z.B. der heutige Aufstieg von Bodö einen einwandfreien Beleg. Über einer 2000 m mächtigen, fast frontenadiabatisch geschichteten Kaltluft gleitet die Warmluft oberhalb einer starken Inversion mit einem Betrag von mehr als 20 Grad in der potentiellen Temperatur auf. Einer Abkühlung bis 2 Grad unterhalb der Inversion steht eine Erwärmung von 6 bis 20 Grad in einer 7000 m mächtigen Schicht gegenüber. Der nachfolgende Druckanstieg drängt diese Höhenwarmluft auf das Nordmeer hin ab, wo sich ein umfangreiches Tief ausbildet.

Über dem östlichen Festlandsgebiet hat sich auf der Rückseite der Frontalzone die Kaltluft mit kräftigem Druckanstieg und Aufheiterung durchgesetzt. In der ganzen Troposphäre traf der vielfach feuchtlabile Schichtung Abkühlung bis 11 Grad ein. Über West- Deutschland setzt an den über Mitteleuropa lang und südskandinavien gelegenen Kaltluftfronten Aufgleiten mit Schnee und Regenfällen ein.

Der starke, jedoch nur in seinem Südteil warme Hochdruckkeil, der sich gestern von den Azoren bis nach Island hin erstreckte, ist rasch zurückgedrängt worden. Damit greift die atlantische Störungstätigkeit mit starkem Druckfall heute auf den Nordmeerraum über. Eine erste Störung dürfte noch im Laufe des Tages die westeuropäischen Küsten überqueren. Da die Höhenströmung über Westeuropa mit der Verlagerung der Kaltlufttropfens nach Osten von Nordnordwest auf Nordnordwest gedreht hat, wird diese Störung auch das westliche Mittelmeergebiet wieder beeinflussen, aber sich in erster Linie in das Mittelmeer hineinziehen, wo der zyklonale Witterungscharakter erhalten bleibt. Das Zentraltief in der Nordsee dürfte sich damit nochmals regenerieren.

gez. Dr. Flohn

Zentrale Wetterdienstgruppe.

Sonntag den *10. Dezember* 19

Ausland

Bodenstationen Küstenorte ○	Höhe m	JJJ	Gestern 14 Uhr CC	wwVhN	DDFWN	PPPTT	UC app		Gestern 19 Uhr CC	wwVhN	DDFWN	PPPTT	UC app	RR
Vardö ○	12	004												
Ingöy ○	4	006												
Tromso ○	102	008	52	03955	18418	15351	6X806		52	03964	18428	18851	6X711	00514
Bodo ○	17	010	51	03964	43528	09652	6X705		5X	03865	10428	06152	6X709	00500
Nordöyen ○	37	014	35	03972	10827	02400	02305		40	01873	10713	98650	60707	00483
Krakenes ○	41	021							44	01893	10312	93106	50101	00283
Utsira ○	56	028							62	61654	12398	91605	8X303	96361
Lister ○	9	030	90	03965	04305	91814	93106		XX	818X9	08428	92504	9X205	04381
Ferder ○	9	036	54	03844	04428	94903	9X801		5X	03855	04425	93903	9X803	00481
Aarhus ○	47	180	50	05746	16327	93503	85302		5X	05648	20228	94102	9X103	00160
Kopenhagen ○	1	181	57	45167	00048	92903	9X703		XX	48009	00049	94951	9X208	00001
Skagen ○	5	182	5X	03748	10428	-	-		50	01742	00012	93904	80310	97074
Biarritz	29	202												
Lyon	198	210												
Paris/Le Brg.	46	215												
Brest	75	220												
Le Havre ○	119	230												
Marseille	12	231												
Nanzig	236	237												
Châteauroux	153	252												
La Coubre ○	6	269												
Helder ○	6	291	86	10845	22127	93103	93414							
Vlissingen ○	1	292												
De Bilt	12	293	50	32644	24166	94606	00108							
Genua ○	2	305	37	02851	24115	97910	19305							
Venedig ○	10	312	51	05554	00027	99707	2X306		07	05590	30424	02105	00307	00250
Zara ○	12	315												
Rom ○	3	322												
Brindisi ○	16	331												
Cagliari ○	35	338												
Syrakus ○	15	655												
Madrid	667	353	80	95753	23743	73X26	51300		40	01862	22312	17204	60207	00081
Almeria ○	65	355	30	01643	18113	14714	40X01		60	02855	30315	17413	30309	01280
Mahon	40	357	92	52854	30157	02608	98903		92	22755	32368	05410	68311	97121
Barcelona ○	42	358	1-	02790	28415	04308	51300		30	00690	48340	06708	60207	00364
Le Coruña ○	57	362	3X	81648	35728	20607	8X202		90	02744	65484	21609	62107	04571
Lissabon	227	384												
Funchal ○	110	385												
Pt. Delgada ○	22	386												
Horta ○	56	388												
Teneriffa ○	37	400	6X	54238	04258	21818	80903		8X	128X7	32317	21118	5X300	01281
V. Cisneros	6	404	00	209X0	34500	16720	50911		10	00961	02604	15818	61400	00480
Pinsk	137	569												
Kauen	83	466												
Riga	2	470												
Dorpat	81	476												
Helsinki	15	481												
Vaasa	9	483												
Kuopio	233	484												
Rovaniemi	80	607												
Budapest	130	541	52	05743	24128	01205	0X406							
Bukarest	92	575												
Klausenburg	374	590												
Belgrad	138	701												
Sofia	538	720												
Athen	239	730												
Canea (Kreta)	63	737												
Tunis	10	080												
Orel	191	841												
Dno	71	858												
Minsk	211	887												
Smolensk	234	889												
Kiew	185	957												
Dnjepropetrowsk	62	968												
Odessa	50	975												
Mariupol	40	981												
Sewastopol	8	988												

Bodenstationen Küstenorte ○	Heute 2 Uhr CC	wwVhN	DDFWN	PPPTT	UC app		Heute 8 Uhr CC	wwVhN	DDFWN	PPPTT	UC app	RR
Vardö ○												
Ingöy ○												
Tromso ○							24	02962	53515	98952	6X706	20534
Bodo ○	57	05865	5XX28	99852	5X916		5X	03855	41698	95852	7X706	97533
Nordöyen ○							62	72652	09478	88570	7X817	35268
Krakenes ○	1X	01881	16212	93506	X0803		14	02882	10325	88404	60806	00284
Utsira ○							62	64646	16568	88903	9X806	15361
Lister ○	XX	018X8	08484	94702	9X704		XX	257X8	12488	90704	0X702	03374
Ferder ○	5X	03858	08128	94503	8X302		5X	03748	08378	94102	9X902	01284
Aarhus ○	5X	05658	30238	95002	8X802		5X	02646	18426	95702	8X303	-
Kopenhagen ○	8X	27645	16248	97003	9X303		5X	25755	16488	97603	8X402	-
Skagen ○	XX	46209	20149	94300	8X304		57	03744	30217	94300	80310	94270
Biarritz												
Lyon												
Paris/Le Brg.												
Brest												
Le Havre ○												
Marseille												
Nanzig												
Châteauroux												
La Coubre ○							8X	02654	28224	12007	80808	03322
Helder ○	52	52554	26257	21105	8X802		90	25744	59784	96606	90206	97XXX
Vlissingen ○												
De Bilt	5X	05548	24268	96502	0X903		50	61645	XXX68	94605	31XXX	-
Genua ○	00	00890	02300	03804	80305		00	05790	04414	05604	28306	00020
Venedig ○	00	05690	28400	04304	90305							
Zara ○												
Rom ○												
Brindisi ○												
Cagliari ○												
Syrakus ○												
Madrid	00	00790	61500	XXX02	70103		84	04652	30224	22701	81204	05000
Almeria ○	00	00790	32610	17412	30707		20	01951	02101	20509	43409	00190
Mahon	92	52646	00098	09008	8X406							
Barcelona ○							37	01862	28313	13604	70209	00070
Le Coruña ○	40	01753	28113	22309	60301		57	03756	20328	18705	6X807	-
Lissabon												
Funchal ○												
Pt. Delgada ○												
Horta ○												
Teneriffa ○												
V. Cisneros												
Pinsk												
Kauen												
Riga												
Dorpat												
Helsinki												
Vaasa												
Kuopio												
Rovaniemi												
Budapest												
Bukarest												
Klausenburg												
Belgrad												
Sofia												
Athen												
Canea (Kreta)												
Tunis												
Orel												
Dno												
Minsk												
Smolensk												
Kiew												
Dnjepropetrowsk												
Odessa												
Mariupol												
Sewastopol												

Bergstationen	Höhe m	JJJ	Gestern 14 Uhr CC	wwVhN	DDFWN	PPPTT	UC app		Gestern 19 Uhr CC	wwVhN	DDFWN	PPPTT	UC app	RRTTE
Mussalla	2926	726												
Lomnitzer Spitze	2640	685												
Fanaraken	2072	024	XX	81309	10748	65060	0X904							
Mt. Ventoux	1900	248												
Puy de Dôme	1467	246												
Izana	2367	401							20	01432	26632	XXX01	90802	96051

Bergstationen	Heute 2 Uhr CC	wwVhN	DDFWN	PPPTT	UC app		Heute 8 Uhr CC	wwVhN	DDFWN	PPPTT	UC app	RRTTE
Mussalla												
Lomnitzer Spitze	04	01864	24114	23360	86020		54	02867	31127	25159	8X204	9760X
Fanaraken												
Mt. Ventoux												
Puy de Dôme												
Izana												

Höhenwinde (dd vv)

yy = Datum GG = Uhrzeit (DGZ)   dd = Windrichtung (N = 36) vv = Windgeschwindigkeit in km/Std

Ort	Braunschweig	Krakau	Riesa	Friedrichshafen	Wien	Venedig	Berlin	Emden	Bergen	Braunschweig	Berlin	Friedrichshafen	Krakau	Drontheim	Mailand
yyGG	09 14	29 17	29 16	09 17	09 17	09 16	09 17	09 18	10 05	10 05	10 06	10 05	10 05	10 05	10 05
27.0 km															
21.0 "	(19.5) 32 60														
16.0 "	24 50														
13.4 "	19 50	20 120		22 80											
11.0 "	17 40	12 170	(16.5) 19 170	22 80	19 150	22 140	24 50	33 30	C	(10.5) 31 30	(10.5) 20 70	23 40	20 160	(10.5) 15 60	
9.0 "	19 60	20 190	18 180	23 50	19 160	23 120	18 80	34 10	17 40	31 20	21 70	21 40	20 190	14 80	25 50
7.0 "	17 40	19 190	19 60	22 70	(7.5) 19 150	23 100	19 60	35 30	18 20	28 30	23 70	17 40	20 150	14 40	27 60
5.3 "	16 20	18 110	19 70	25 40	21 90	25 70	20 70	35 30	19 20	29 20	22 50	27 30	20 80	15 40	27 60
4.5 "	13 10	24 70	24 40	26 40	22 70	25 40	21 50	35 20	19 50	27 40	24 50	25 30	20 50	16 40	27 30
3.0 "	15 10	23 70	21 30	25 50	18 60	35 10	21 40	36 20	19 30	26 30	23 70	35 40	21 40	15 30	29 20
2.0 "	16 10	21 50	26 30	26 40	(2.5) 23 40	28 20	21 50	36 10	18 30	20 30	22 50	25 40	22 30	15 10	(2.3) 29 10
1.3 "	16 10	23 40	35 40	25 40	29 10	21 05	24 50	31 20	17 50	18 40	32 60	35 30	18 10	22 10	27 05
0.8 "	-	25 50	35 30	22 30	34 10	24 10	24 40	28 10	18 40	20 60	25 70	24 30	15 10	23 10	C
0.3 "	-	(0.4) 26 40	24 30	(0.6) 31 20	33 10	35 10	23 40	23 20	19 30	15 30	22 40	(0.4) 22 20	(0.2) C	18 10	C

Piloten Vortag   Piloten heute

Ort	Klagenfurt	Pilsen	Celle	Gotenhafen	Nürnberg	Erfurt	Leeuwarden	Drontheim	Hanstholm	Lorient
yyGG	09 17	09 17	09 15	09 16	09 17	09 17	09 17	09 17	09 17	09 13
7.0 km	(9.0) 22 90	(9.0) 31 80	(6.4) 18 50	18 170	(11.0) 27 70	(8.0) 22 40	(7.6) 34 70	(9.0) 17 180	(8.5) 45 70	
5.3 "	22 60	22 50	16 50	(5.5) 18 110	(7.0) 27 40	23 60	33 20	(7.0) 17 150	(7.3) 16 70	33 70
4.0 "	21 60	22 50	19 50	(4.3) 19 150	27 40	23 60	33 30	(5.3) 17 80	(5.3) 17 10	33 60
3.0 "	20 40	23 50	19 30	20 70	28 40	23 50	33 20	18 40	19 10	33 60
2.0 "	19 20	25 50	18 30	22 40	27 50	23 50	31 10	20 40	17 05	33 70
0.8 "	11 05	21 30	22 30	21 50	25 30	22 40	30 10	11 30	04 05	34 60

Ort	Nürnberg	Erfurt	Klagenfurt	Libau	Wien	Hermannstadt	Mailand	Mest	Pilsen	Klagenfurt
yyGG	10 15	10 05	10 05	10 04	10 05	10 05	10 05	10 04	10 06	10 05
7.0 km	(8.0) 29 60	(7.5) 19 40	(9.0) 21 40	(9.0) 19 180	(10.5) 20 140	(9.0) 19 190	(9.0) 25 50	(6.5) 20 100	(8.5) 28 120	21 60
5.3 "	26 50	25 50	(5.3) 19 40	(6.5) 19 120	(7.5) 20 130	18 90	27 60	20 70	21 50	22 60
4.0 "	30 60	24 60	19 40	20 60	(5.3) 21 80	20 70	27 30	21 60	22 40	(4.3) 22 60
3.0 "	21 50	21 50	19 30	20 40	19 60	21 60	25 30	24 30	22 40	17 40
2.0 "	26 70	24 40	17 40	20 90	(2.5) 19 30	22 40	(2.3) 19 40	24 50	24 40	15 20
0.9 "	23 30	22 40	22 40	22 40	36 40	(1.3) 21 30	C	21 50	24 30	19 05

Wolkenmessungen

C = Wolkenart
vv = km/std
dd = Zupr. 36 = N

Ort	
yyGG	
Ca. Höhe	
dd vv	
Ort	
yyGG	
Ca. Höhe	
dd vv	
Ort	
yyGG	
Ca. Höhe	
dd vv	

Täglicher Wetterbericht

des Deutschen Reichswetterdienstes
Herausgegeben von der Deutschen Seewarte
Verlagsort Hamburg

…gang: 69 Nr. 346

…ite 1

Montag, den 11. Dezember 1944

Erläuterung: Die Beobachtungen sind sämtlich in der Form der 1935 in Warschau beschlossenen Einheitsschlüssel wiedergegeben. Kurze Erläuterungen zu den einzelnen Ziffern werden zu Beginn jedes Vierteljahres beigegeben. Ausführlich finden sie sich in „Anweisung zur Verzifferung von Wettermeldungen", herausgegeben vom Reichsluftfahrtministerium. Alle Zeitangaben in DGZ.

Deutschland			Gestern 14 Uhr					Gestern 19 Uhr						Heute 2 Uhr					Heute 8 Uhr					
…stationen: …warte o	Höhe m	JJJ	CC	wwVhN	DDFWN	PPPTT	UCapp	CC	wwVhN	DDFWN	PPPTT	UCapp	RR TxTn/SVsº E	CC	wwVhN	DDFWN	PPPTT	UCapp	CC	wwVhN	DDFWN	PPPTT	UCapp	RR TxTn/SVsº E
…burg-Fu.	18	403	5x	58425	18428	99303	9x304	50	05655	20465	01404	80206	01041	00	00790	10400	99301	90808	5x	05668	10508	94501	7x709	00003
…sburg/Fgh.	41	400	5x	22428	16458	95903	9x902												5x	03758	13528	93601	8x808	00003
…l	28	460	5x	01548	16428	97603	8x300	5X	05667	18467	00004	9x310	01040	00	05690	12300	99101	80807	6x	05658	45418	95201	80609	00000
…nemünde o	1	406	5x	05655	16558	00403	8x702	5x	62638	16528	02403	8x304	97261	00	05590	16510	02401	00904	04	03890	12508	99201	87816	91383
…ona o	1	464						5x	05648	16528	03903	9x302	97361	5x	05647	14427	04103	9x302	00	05790	14400	01501	90709	00270
…terland	16	461	30	81635	16566	94705	90901	30	02636	20486	96005	81206	03051	5x	05648	16628	99503	9x705	5x	05668	47128	91902	8x702	00010
…goland o	50	465	5x	61725	20768	95605	0x202	50	03834	53868	97705	86105	97581						5x	22638	47868	90505	9x608	01661
…kum o	6	401	86	01841	20582	97905	83307	5x	05658	16528	98604	9x300	01261	6x	61438	47868	92103	9x817	6x	62438	14478	88603	26605	02341
…men	4	442	5x	22637	20568	99904	0x303	00	05790	18400	01402	90301	95050	00	05690	14523	97003	85713	5x	23664	14438	91601	9x710	94011
…dhorn	22	402												5x	51648	16758	92602	9x820	5x	51748	16328	88802	0x805	02021
…mold	178	187						01	03790	16228	04701	8x903	03031											
…nover	51	421	5x	62645	20368	01604	8x305	00	05590	20460	03403	70503	93040	02	05690	14325	98803	70815	57	05654	47528	93702	7x711	00010
…deburg	45	408	5x	44745	18625	03704	7x300	5x	05658	16328	05903	8x306	00050	00	05690	16400	03902	80809	54	05664	13505	99300	71607	00503
…en	123	437																	30	68345	47768	XXX02	9x503	06501
…n	48	436						50	01793	16413	02603	39809	•						57	21755	14468	90403	9x807	94021
…hen	202	407																						
…r	265	049	5x	03757	20528	08202	8x103	5x	05748	18528	06102	8x707	00020	5x	74428	16778	97501	9x717	5x	68648	20478	94001	0x601	05004
…se	289	351						40	05643	20573	06400	23201	94011	50	05654	14696	01201	9x813	5x	72548	18528	95850	9x708	01507
…nkfurt/M	111	412	5x	03745	20468	07904	8x306	50	02754	18636	07803	26704	03041	02	05678	12428	00602	7x802	5x	72338	16278	96001	6x802	01506
…rbrücken	189	441	5x	03856	20228	04204	7x001	5x	03857	14328	07903	7x807	00xx0	5x	74338	18428	99000	04830	57	05745	16377	95803	8x601	05xx1
…nberg	315	426	54	05754	16324	19903	70100	50	05844	16224	10602	70803	00030	00	05690	16200	06251	80916	5x	74348	14208	02752	0x902	97528
…enbad	538	516																						
…ßburg	151	219																						
…ingen	427	443	24	03854	20324	10601	70202	00	01890	16223	10400	88901	00021	00	05790	16106	02750	6x819	5x	72548	18488	99201	9x707	01527
…drichshf.	400	444	5x	02866	18326	12803	6x901	50	01862	00002	13353	70902	00043	04	01780	04402	05153	60125						
…nchen	528	414	14	01882	22403	11603	50704	00	05790	18100	13251	80901	00030	00	05700	12300	08455	80818	57	02875	12207	03853	86706	00583
…bruck	573	507	50	01853	12143	16055	60705	00	47090	00000	18257	90204	00x19	00	45190	00040	10751	80701	52	02884	57675	08456	62710	97698
…nemünde o	3	455	00	05990	16420	03504	70501	5x	05745	47525	05104	7x300	00210	5x	05658	16328	06903	8x300	50	05671	12401	03450	90806	00263
…tin	1	404	00	00790	16500	05704	70300	57	03864	49527	07303	61200	00040	00	07790	14300	07001	80902	00	05790	13300	04651	90605	00523
…w	70	450	80	05654	18384	02803	70401	5x	51658	18258	04503	8x204	01041	07	05690	14328	04302	8x805	00	05990	10303	00661	82710	00543
…in	46	440	10	01852	18502	04905	60603	50	02755	18535	06603	70103	00050	00	05690	14430	06801	90903	00	05590	13501	02051	81710	00513
…lauditz	131	449	54	01774	49601	05104	73300	5x	03858	16428	07713	8x207	00041	00	05690	12500	14801	80809	05	05690	13503	00250	80710	00510
…rt	320	646	55	71644	18516	05302	82300	50	02753	16474	07801	80203	91120	70	05690	14400	02900	80917	52	02755	51527	98601	6x708	90503
…den	230	410	00	00890	61600	07505	50701	5x	05658	16308	09002	6x102	00060	00	00790	12420	07300	80910	54	05762	45703	01550	70710	00510
…en	449	458	5x	33846	18526	-	-	50	05645	18375	-	-	-	00	05690	18430	06252	90813						
…g	363	669	10	01853	18403	10402	70201	50	05664	18304	12000	80202	00033	00	05690	16300	09552	80709	50	05652	12402	05259	80705	00563
…weis	408	670	00	01890	20203	11503	65001	00	05690	20220	13152	80203	00044						04	05790	16103	06357	90711	00574
…ütz	263	676	5x	05548	28128	11801	0x901	54	05764	28126	12800	0x103	00011	00	05590	30100	11852	90504	5x	05548	00008	08353	0x505	00543
…seu	302	865	00	05690	08101	13003	71302	04	08390	08003	13651	90311	00043						07	05690	30103	06156	96810	91563
…burg	434	508	50	05776	14336	12704	70701	00	00690	14400	14152	80301	00018	00	05790	14300	90850	70918						
…n	157	501	67	05664	30328	11403	7x000	01	05690	28224	12501	85401	00030	00	05690	28100	11551	70903	04	05490	08102	07754	01810	00543
…z	334	505	5x	02867	28227	10403	7x301	57	02872	28224	11700	80313	00030	00	05790	24100	12652	70801	00	05590	00000	10856	00805	00573
…enfurt	449	502	57	71744	00078	11711	9x105	57	05634	00025	13150	00405	-	04	08490	00024	15054	90300	50	02933	00025	13055	90603	00558
…anwalde o	7	429	00	00690	16200	06702	80303	00	00690	00800	08200	90300	00061						00	00590	12200	06952	90803	00063
…zig	15	405	07	05493	16465	18601	86103	90	05490	18302	10300	00306	00033	00	05690	14100	10651	00701	51	47363	16128	08051	0x906	00523
…igsberg	20	422	00	05490	08144	10700	02204	02	05598	10128	11750	9x301	00001	00	05590	10120	11350	90703	5x	45258	08248	09300	0x704	00613
…mel o	3	447	5x	05448	06348	10200	9x305	6x	08439	14348	11100	0x301	-											
…rn	47	551	00	05690	14126	10903	76303	00	08490	12128	11750	97203	20033	00	08490	10100	10951	90902	xx	46509	00049	07760	0x711	00633
…sen	99	552	00	05690	14223	09302	88402	00	05590	14100	10350	90303	00021	00	05590	12100	09951	80502	00	08390	08100	06152	90709	00533
…nberg/Schl.	148	420	00	01790	16201	08404	61100	04	01790	16101	10300	80407	00043	00	05690	00002	09254	9x704	04	05693	12102	04053	90911	00573
…slau	117	411	07	02792	14326	10103	76203	05	05690	16123	11101	80102	00030	00	47390	00000	09654	90906	00	43390	14143	06954	05505	00553
…witz	255	454	5x	05458	00028	10602	8x200	5x	62428	00048	11401	9x102	00030	5x	45138	30048	11000	8x701	xx	57109	00079	06301	0x811	96514
…schau	107	556						57	05564	00028	-	-	-						xx	16209	00069	-	-	-
…lystok	135	555																						
…mannstadt	176	557	04	05590	16426	11103	86200	xx	46209	12129	13001	0x101	00031	5x	05468	10108	10400	0x703	5x	78428	04258	07101	0x909	92513
…lin	203	569																						
…kau	216	561	52	05575	04228	11004	8x200	5x	68558	32278	11301	0x901	04041	5x	68438	00078	09701	0x707	5x	47238	00058	07501	0x503	04011
…mberg	330	571																						

…gstationen:	Höhe m	JJJ	CC	wwVhN	DDFWN	PPPTT	UCapp	CC	wwVhN	DDFWN	PPPTT	UCapp	RRTTE	CC	wwVhN	DDFWN	PPPTT	UCapp	CC	wwVhN	DDFWN	PPPTT	UCapp	RRTTE
…nblick	3106	503	00	01990	32202	72769	98303	00	00990	02240	80370	70101	00669						04	01953	22702	77766	70704	01789
…pitze	2962	416	5x	055x7	24227	92868	9x301	00	00990	26200	93666	70301	00669	00	00990	16400	91564	50709	xx	48209	22729	90062	0x702	00669
…itzkogel	2397	506																						
…eekoppe	1602	428	07	49392	55743	34458	98304	xx	48109	53849	25059	0x301	00589	00	00890	53740	13559	00806	00	04890	53800	19561	60809	00619
…erkogel	1577	862						00	00740	26200	30458	40300	xx569						10	01990	18601	10354	21607	00609
…berg/Sch.	1493	427	xx	46009	32579	39356	0x304	xx	46009	18749	37657	0x907	01569	02	03890	51908	30759	9x718	xx	77009	18979	29754	0x701	03598
…öckl	1446	511	5x	23828	32378	45956	9x393	50	01833	32584	45167	92202	00559	00	00890	32400	45658	90802	04	01890	32401	43458	80705	00599
…zer	1214	519	xx	46309	22348	68456	0x501	5x	46309	24349	68256	0x300	00559	50	05513	32543	65657	00814						
…telberg	1213	419	xx	49209	57749	65155	0x704	xx	46009	57679	67055	0x200	97558	xx	49309	55749	03557	0x612	07	05690	14644	60258	90705	00588
…isgrinde	1166	561						xx	46109	16349	73456	0x804	97549	57	71745	45527	66055	0x847	xx	77109	49579	63852	0x601	02579
…cken	1141	418	xx	47009	53879	69455	0x208	xx	46009	20819	74755	0x707	01545	xx	46009	51849	66056	0x713	xx	49109	51929	61351	0x703	00609
…erkuppe	923	423	xx	47089	18479	96653	-	xx	46009	23679	98453	45705	09539						xx	77009	43679	88655	0x808	97569
…berg	915	445	5x	77409	49879	93553	0x407	xx	46409	49779	95053	0x002	91539	xx	46209	53849	89454	0x949	xx	48109	53929	83756	0x603	00569
…er Asten	840	417						xx	48409	20649	85962	-	-	xx	77309	16679	970xx	0x814	xx	77109	49679	02654	0x807	04559
…erg/Ts.	801	424	xx	96009	22379	11752	0x204	xx	46009	20449	11752	0x902	04528	xt	46809	12649	04354	0x718						
…lt	673	397	9x	03826	30578	37051	8x303	50	05734	18524	27051	9x902	91007	5x	71658	19528	19351	0x718	xx	77109	53679	15151	0x805	07537

Berichtigungen

…trag vom Sonntag, d. 10. 12. 44. 08 Uhr.
…56 01862 18203 14412 82802

Wetterlage von gestern: Sonntag, 10. Dez. 44

Sämtliche Karten des „Täglic
weiteres nach der von der Ze
gezeichnet (Erlaß RLM. LR

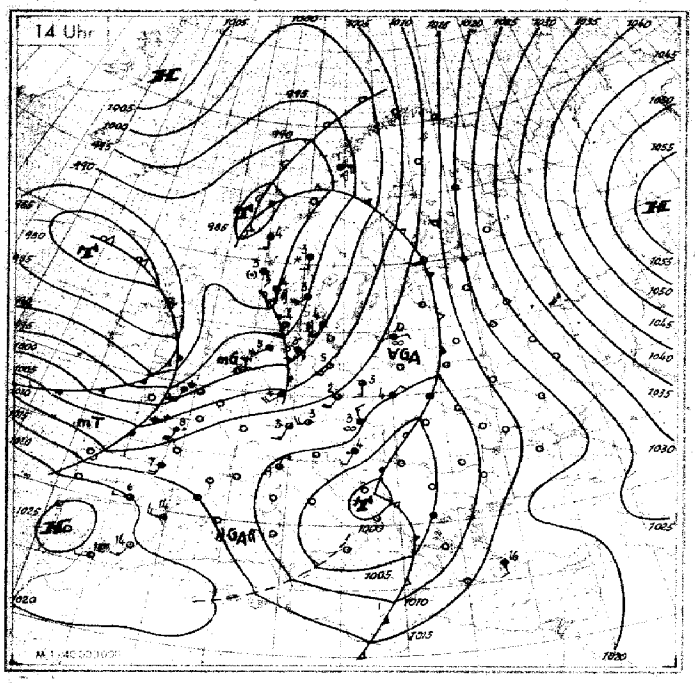

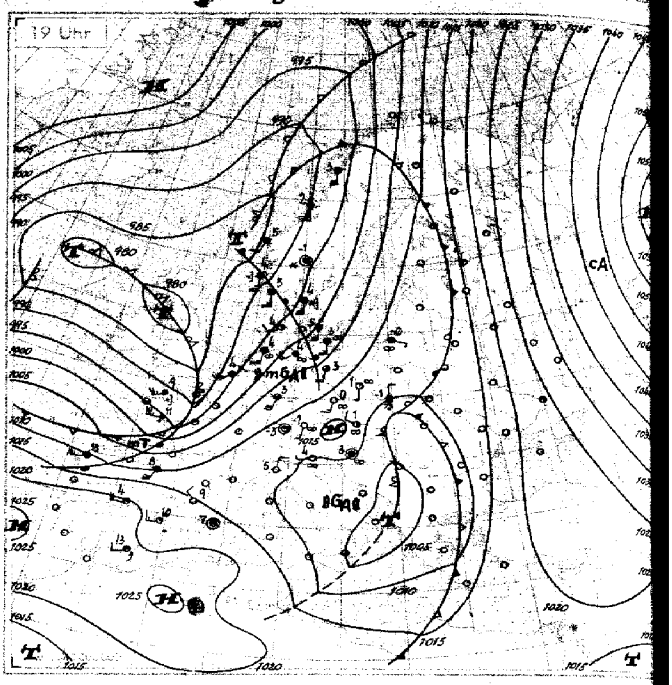

Wetterlage von heute nacht: Montag, 11. Dez. 44

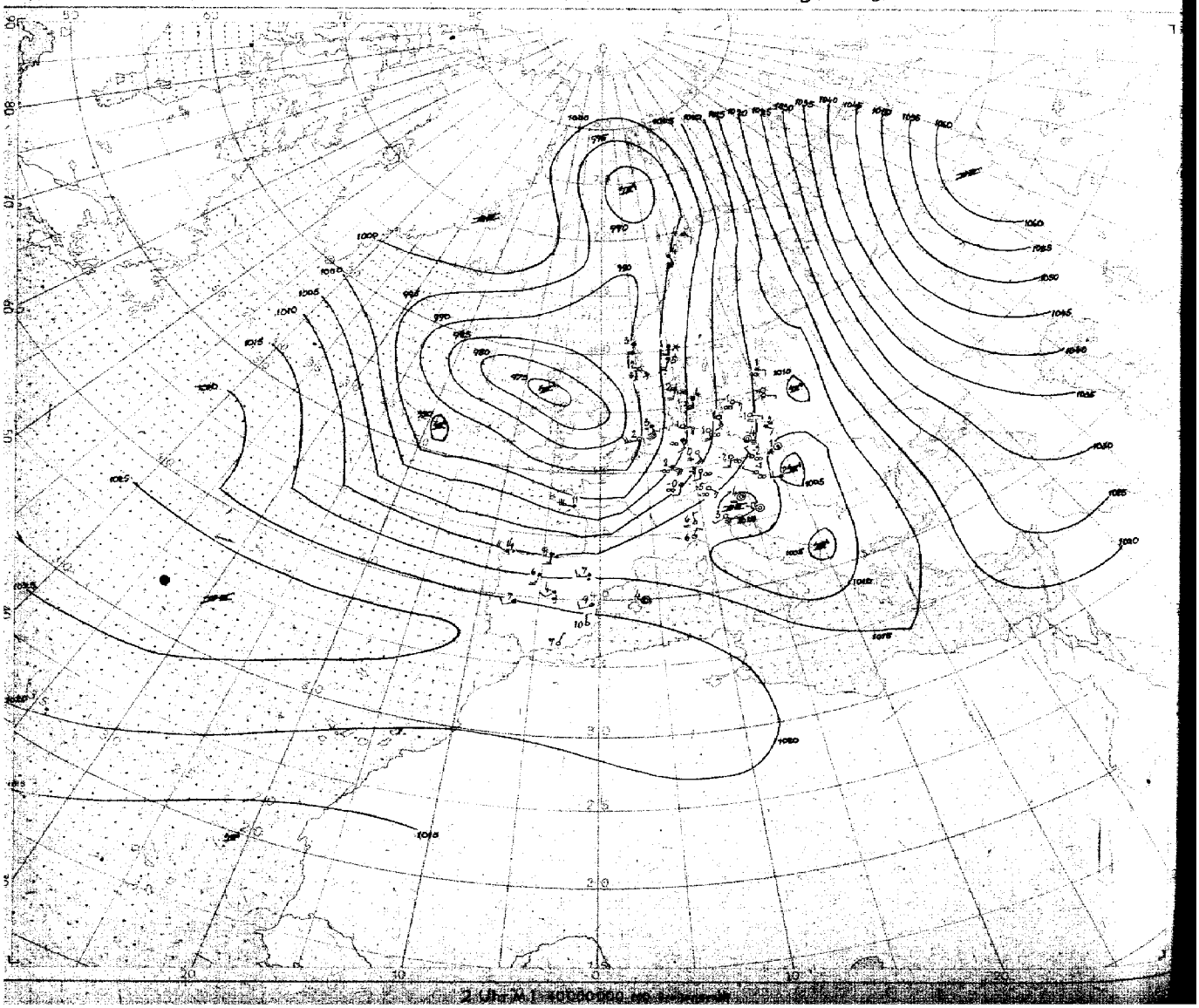

Nr. 346

Höhen-Aufstiege

1. Teil

Montag den 11. Dez. 1944

Seite 5

Schlüssel: Kenngruppe: I I I G G HaHaEaT1T1 / Q1Q1Q2Q3Q4E4 s1 s2 s3 G G / O L L i i y y 9 G G } Ha0Ha1Ha2Hr1Hr2 Hr3Hr4Hr5Hr6z0

Hauptisobarenflächen Ha1Ha1Ta1Ta1Ua1 Ha2Ha2Ta2Ta2Ua2 Ha3Ha3Ta3Ta3Ua3 … Ha8Ha8Ta8Ta8Ua8 Ha9Ha9Ta9Ta9Ua9 Ha0Ha0Ta0Ta0Ua0 H0H0T0T0U0

Markante Punkte P1P1TTU1 P2P2TTU2 …

Pseudopot. Temperatur 9Q1Q2Q3Q4 Q5Q6Q7Q8Q9 Q1Q2Q3Q4Q5 IIIP1P1

Ort / Kennziffer / Höhe	Bardufoss 739	Bodö 010	Bergen 022 65 m	Kjeller	Kristiansand 032 80 m	Hanstholm 185 27 m	Blaavandhuk 184	Kopenhagen 481	Windau 473	Gerdauen 319	Gotenhafen 550 3 m	Swinemünde 485 —	Hamburg 483 12 m	Nest 206	Emden 154 1 m	Leeuwarden 010	Helder 291 —
yy G1G1	10 17	10 17		10 16		10 17	10 14	10 17	10 16	10 17		10 16	10 15	10 17	10 13	10 14	10 14
41	-	-		-		-	-	-	-	-		-	-	-	-	-	-
96	-	-		-		-	-55	-	-	-		-	-	-	-	-	-
225	-	-		-65		-57	-57	-	-57	-57		-57	-	-58	-61	-60	-58
300	-57	-60		-60		-56	-65	-56	-56	-53		-55	-	-53	-53	[3] -54	-55
400	[4] -43	-46		-47		-46	-46	-47	-43	[8] -44		-47	-	[4] -46	-44	[4] -39	-44
500	[9] 23 -31	[6] 22 -32		[7] 17 -36		19 -33	[7] 22 -32	[7] 20 -34	[3] 20 -41	[8] 29 -27		-34	[4] 18 -35	[4] 18 -35	-34	[4] 22 -33	-31
600	[4] 24 -28	[6] 22 -20		[4] 16 -25		[7] 18 -24	[8] 19 -23	[7] 19 -24	[2] 16 -23	[8] 26 -18		16 -23	[6] 18 -2	[6] 16 -4	-23	[5] 11 -25	-23
700	[5] 16 -16	[5] 16 -14		[0] 16 -17		[5] 17 -15	[4] 18 -14	[0] 18 -15	[2] 10 -14	[8] 22 -11		13 -15	[8] 18 -16	[5] 17 -16	-14	[6] 15 -15	[2] 15 -14
800	[5] 13 -8	[6] 17 -12		[0] 14 -8		[0] 16 -8	[0] 18 -7	[0] 16 -9	-7	[8] 19 -5		-9	[9] 17 -7	[7] 13 -9	-7	14 -7	-7
900	[0] 13 -2	[4] 8 -4		[4] 11 -4		[9] 17 -1	[0] 19 +0	[0] 16 -3	[6] 12 -1	[9] 18 -0		14 -3	[0] 17 -1	[7] 13 -2	-2	[8] 17 -0	+0
950	10	9		11		15	19	17	13	15		18	16	12	-	18	-
Boden	6 -13	10 -6		13 -0		15 +2	18 +3	17 +1	9 +0	12 +1		13 +0	16 +2	11 -1	16 +2	18 +3	17 +2
41	-	-		-		-	-	-	-	-		-	-	-	-	-	-
96	-	-		-		(1547)	1553	-	-	(1578)		-	-	(1560)	(1546)	-	-
225	-	(1013)		1012		1022	1024	-	1036	1050		1035	-	1033	1029	1028	1029
300	847	839		835		844	845	846	858	872		845	-	853	851	852	851
400	663	658		655		660	661	663	674	685		663	-	669	665	666	667
500	512	508		506		510	511	514	522	532		515	516	520	516	513	516
600	382	379		379		382	383	386	393	401		387	388	393	387	385	387
700	269	265		268		269	270	274	281	286		274	275	280	274	273	274
800	168	166		168		169	169	174	180	185		174	174	180	173	173	174
900	78	77		78		78	78	84	89	93		84	83	89	82	82	83
1000	-4.8	-5.9		-4.8		-5.4	-5.7	0.8	6.4	10.2		0.9	0.0	6-2	-1.0	-1.8	-0.8
41/96	-	-		-		-	-	-	-	-		-	-	-	-	-	-
96/225	-	-		-		(525)	529	-	-	(523)		-	-	(527)	(518)	-	-
225/500	-	(505)		505		512	513	-	513	518		511	-	513	513	515	513
500/1000	517	514		511		515	517	513	516	521		514	516	514	517	515	517
Markante Punkte	-	-		-		-	-	-	-	-		-	-	-	-	-	-
	-	-		-		-	-	-	-	-		-	-	-	-	-	17601
	-	-		-		-	-	-	-	-		17541	-	-	-	-	25571
	-	-		-		-	-	-	32561	-		18561	-	-	-	-	27581
	-	-		23551		12601	-	-	34651	-		21551	-	15571	-	-	32541
	-	-		29621		20571	-	-	62804	12591		27551	-	18581	14611	-	35991
	-	24621		34561		25571	-	-	57741	15601		32551	50864	26551	21621	25601	38961
	-	27641		52807		28551	-	-	66693	18601		34431	75619	35501	24601	45884	72631
	-	35541		66709		33541	10561	-	85561	20561		58741	83559	76396	29541	68665	73631
	-	67635		75620		55797	12671	30561	95017	24601		82581	84550	78607	45911	77608	76611
	96605	76666		85558		82570	36511	33561	99511	92019		96508	96010	94008	73611	98068	87519
	98526	99035		97000		99020	99059	00048	01019	00029		00038	00040	01019	00059	00058	00068

Ort / Kennziffer / Höhe	St. Nazaire —	El Grove 380 —	Nürnberg 041	Paderborn 077	Köln 435 48 m	Münster 087 52 m	Frankfurt 412 111 m	Erfurt 646 320 m	Berlin 443 52 m	Neuruppin 214 —	Lindenberg 435 128 m
yy G1G1			10 17	10 16			10 16	10 17	10 17	10 14	10 12
41			-	-			-	-	-	-	-
96			-	-			-	-	-	-	-
225			-53	-			-	-58	-56	-	-
300			-51	-			-	-52	-52	-	-
400			[4] -36	-			-	-45	[7] -46	-	-
500			[4] 25 -29	[4] 22 -31			[4] 21 -32	[9] 22 -33	[7] 10 -34	[2] 17 -35	-
600			[9] 19 -22	[4] 19 -22			[4] 19 -22	[9] 21 -22	[9] 19 -23	[2] 17 -23	[4] 19 -22
700			[6] 17 -14	[4] 16 -14			[4] 16 -14	[8] 19 -14	[9] 18 -14	[6] 17 -14	[5] 18 -13
800			[9] 14 -9	[6] 13 -8			[6] 14 -8	[0] 17 -8	[9] 14 -9	[7] 14 -8	[6] 16 -7
900			[0] 18 -1	[4] 11 -4			[8] 14 -2	[9] 14 -2	[9] 13 -3	[0] 14 -3	[7] 16 -1
950			-	12			15	15	13	14	14
Boden			14 -1	11 -0			16 +0	15 -0	13 -1	13 -0	12 -2
41			-	-			-	-	-	-	-
96			-	-			-	-	-	-	-
225			1044	-			-	1034	1034	-	-
300			865	-			-	859	862	-	-
400			675	-			-	671	669	-	-
500			521	521			523	521	520	523	-
600			392	392			394	392	392	389	392
700			278	280			281	280	279	277	280
800			178	179			180	179	179	176	179
900			87	89			90	88	88	86	88
1000			4.6	6.1			6.6	5.7	5.3	2.5	5.0
41/96			-	-			-	-	-	-	-
96/225			-	-			-	-	-	-	-
225/500			523	-			-	514	515	-	-
500/1000			516	515			516	515	515	520	-
Markante Punkte			-	-			-	-	-	-	-
			-	-			-	-	-	-	-
			-	-			-	-	-	-	-
			-	-			-	-	-	-	-
			18601	-			-	23581	-	-	57764
			28541	-			-	25591	-	-	64694
			44813	-			-	32501	-	50852	74605
			56786	-			49834	37981	22571	67862	75017
			67654	50814			74615	45901	34511	68666	83550
			79609	86555			75626	78589	38981	72636	87537
			91000	87958			83588	88559	75617	74638	91517
			95500	98028			99048	97019	00047	00047	99037

Vortag

Klartexte (extern):

Hamburg: ∠ ∞ 2 0.7-1.0, 7/10 St 0.5-0.3, 10/10 St 0.3-0.7, 10/10 Sc 1.0-1.4 l. Vereisg., 9/10 Sc 1.9-2.4 l. Vereisg., 2/10 Gschi. Ac 2.8-3.4, 2/10 As > Gi (5.3) i. Su. E.

Münster: —

Neuruppin: Tho wahrscheinlicher St 0.8-1.2 i. S u. S gr. Lücken, ∞° -1.8 dann i. Su. E 8/10 fl. St, bei 2.5 ∞-mächtig, i. Sw 9/10 As mit Fallstreif. bei etwa 5.0, am N-Horiz. 2/10 C.

Frankfurt: ∞° m.o.z. - 2.0, darü. geschi. -> Gi. 6/10 Sc 0.7-1.9 20%, 2/10 Ac lent 3.7 i. Su. E 8/10 Cu unc, Cs, > Gi (5.9) i. Wa. E. dichter werdend.

Paderborn: ∞° m.o.z. - 1.0, 8/10 Sc fra 0.7-1.0, Spuren Ac fra i. E-Halbr. bei 3.3 As, Cs > Gi i. W-Halbr.

Lindenberg: Drachenaufstieg: wolo.

Breslau: —

Ort / Kennziffer / Höhe	Venedig 312	Mailand 302	Friedrichshafen 395 400 m	München 414 526 m	Klagenfurt 602 454 m	Wien 601 157 m	Wien 501 157	Krakau 561	48 N 18 E	57 N 21 E	Breslau 461 120 m
yy G1G1	10 16	10 17	10 17		10 17	10 16	10 17	10 16	10 14	10 16	
41	-	-	-		-	-	-	-	-	-	
96	-	-	-		-	-	-	-	-59	-	
225	-	-	-57		-	-	-	-60	-61	-	
300	-	-	-58		-55	-	-53	-53	-50	-	
400	-44	-	-43		-41	-	-39	[6] -37	-36	-41	
500	[3] 20 -33	-33	[8] 24 -32		[7] 26 -30	-	-28	[7] 14 -26	[9] 33 -25	-29	
600	[8] 19 -23	-22	[6] 22 -21		[7] 21 -21	[8] 23 -21	-20	[7] 15 -16	[9] 32 -15	-19	
700	[6] 21 -13	-12	[6] 20 -13		[0] 20 -13	[8] 20 -14	[6] 19 -12	[7] 10 -11	[0] 26 -10	-10	
800	[7] 17 -6	-6	[9] 16 -9		[9] 16 -8	[7] 15 -8	[6] 15 -7	[8] 8 -6	[0] 24 -4	-4	
900	[6] 18 +2	+1	[8] 16 -1		[0] 16 -2	[7] 13 -2	[7] 13 -2	[0] 14 +0	[0] 23 +2	+0	
950	18	-	-		-	14	14	17	19	-	
Boden	19 +1	-1	14 -4		17 -1	13 -1	12 -1	18 +2	15	12	
41	-	-	-		-	-	-	-	-	-	
96	-	-	-		-	-	-	-	1581	-	
225	-	-	1096		(1044)	-	-	1052	1058	-	
300	-	-	865		855	-	869	874	878	-	
400	675	-	677		679	-	683	687	689	684	
500	525	527	526		527	(528)	529	532	533	531	
600	397	398	397		397	398	399	400	400	401	
700	284	285	284		284	284	285	285	287	286	
800	183	184	184		183	183	184	183	183	184	
900	91	92	93		93	92	93	92	91	92	
1000	6.5	8.7	9.8		9.5	9.3	10.3	8.3	7.1	9.1	
41/96	-	-	-		-	-	-	-	-	-	
96/225	-	-	-		-	-	-	-	623	-	
225/500	-	-	518		(514)	-	-	520	526	-	
500/1000	518	518	517		517	(518)	519	523	526	522	
Markante Punkte	-	-	-		-	-	-	-	-		
	-	-	-		-	-	-	-	-		
	-	-	-		-	-	-	-	-		
	-	-	20561		-	52768	32541	-	-		
	-	-	24581		-	67048	56731	-	11601		
	-	-	35941		-	66659	62685	-	15601		
	33531	-	38951		-	77608	67647	-	20591		
	43921	-	42921		26561	86535	75615	16001	27541		
	48863	76561	73617		28581	89515	83536	24621	33941	39931	
	62712	86611	77620		68640	95027	87546	35951	42821	82541	
	73606	97041	93017		75620	96017	94018	46628	54080	95021	
	01086	99019	94008		95019	99028	99038	98049	01039	01010	

Vortag

München:

Wien: ∞ 2 - 0.4, ∞ 1 0.4-2.0, 4/10 Sc 1.3w bei 0.6, 9/10 darü. As 2.3-7.0, Vertiefungen i. E -7.8 abschwäch., > Gi Spur. [illegible]

Paris: —

Karten vom Frühtermin

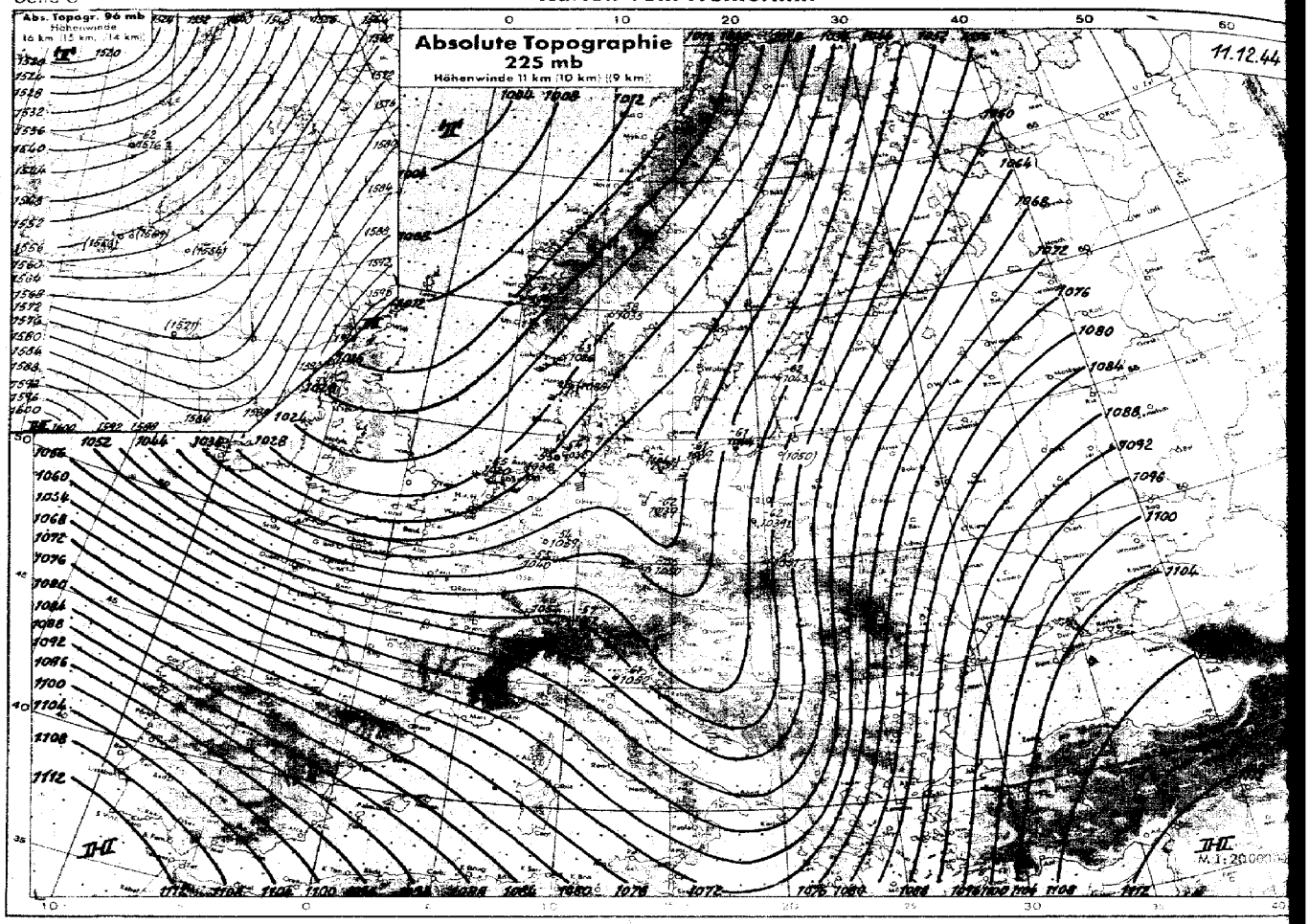

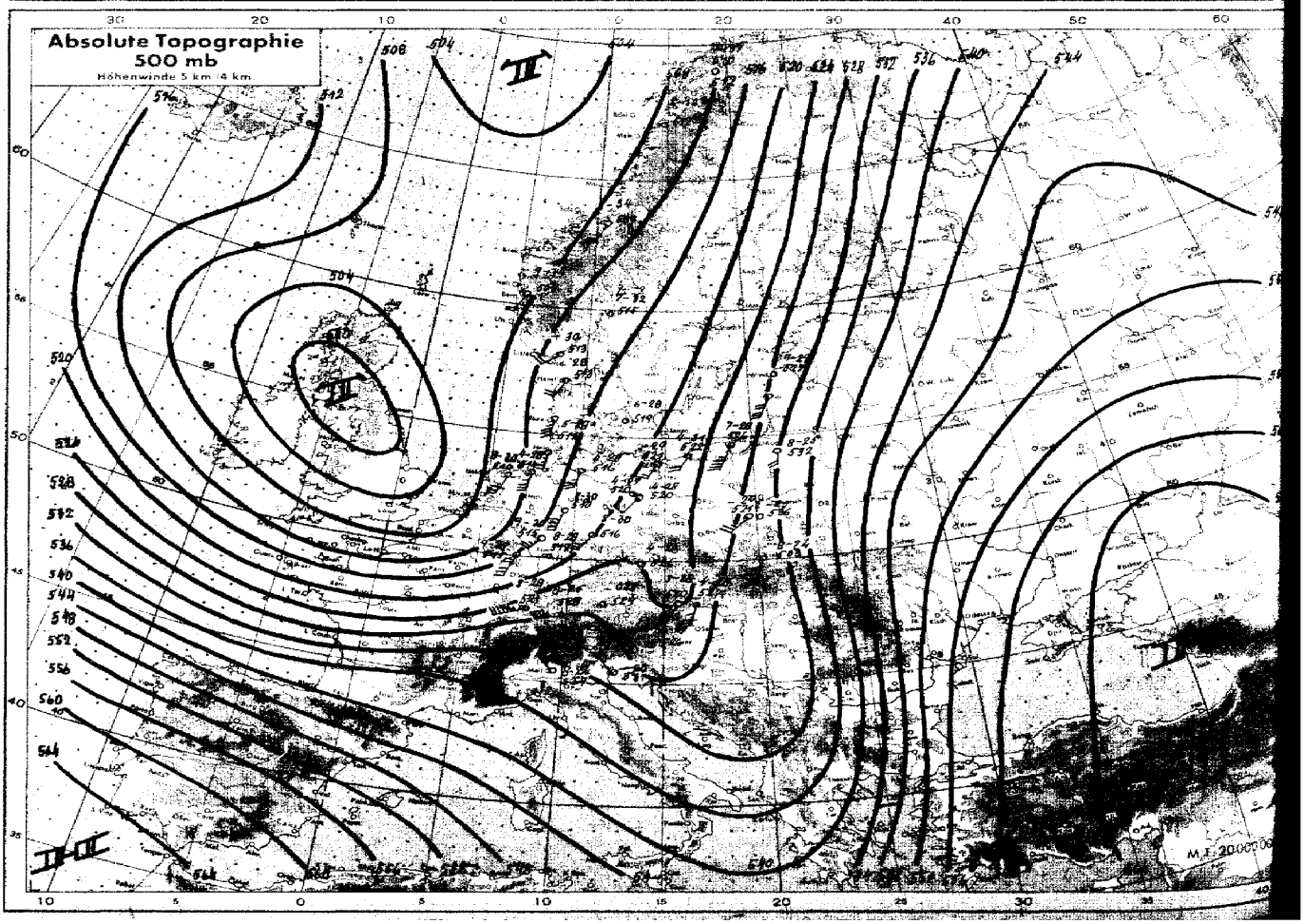

Karten vom Frühtermin

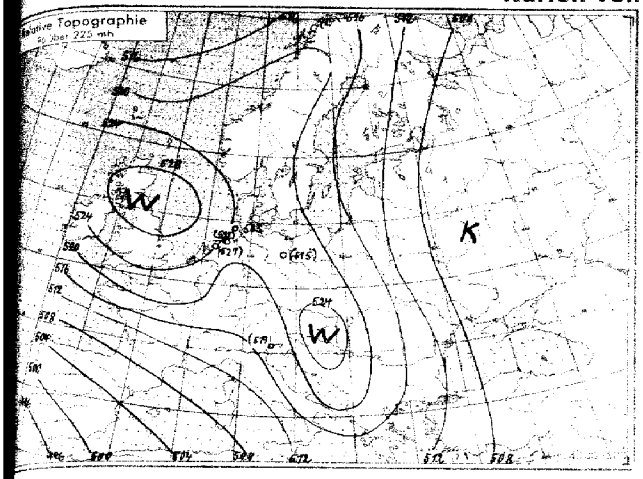

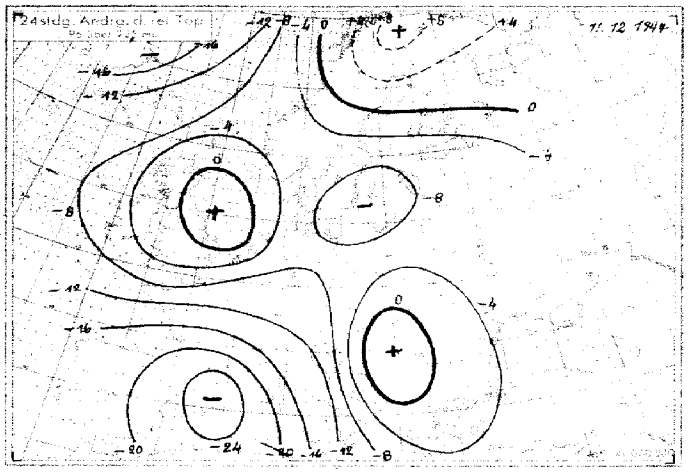

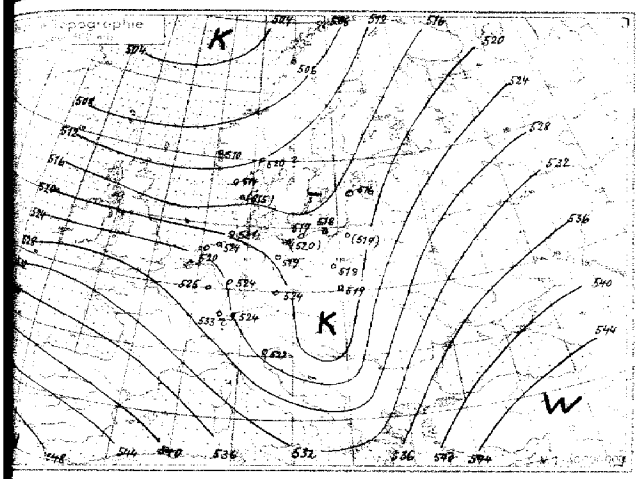

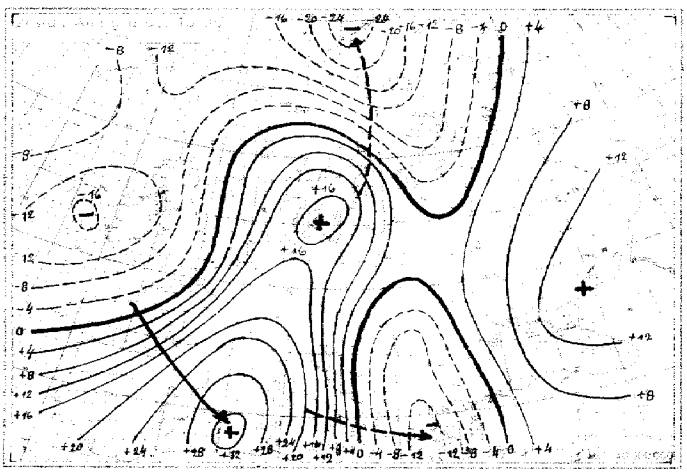

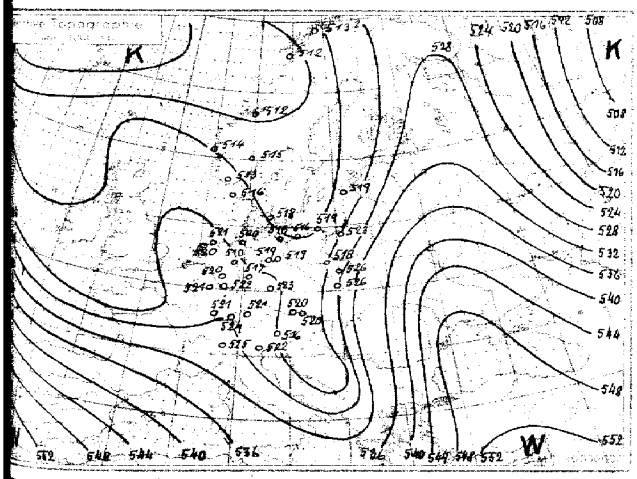

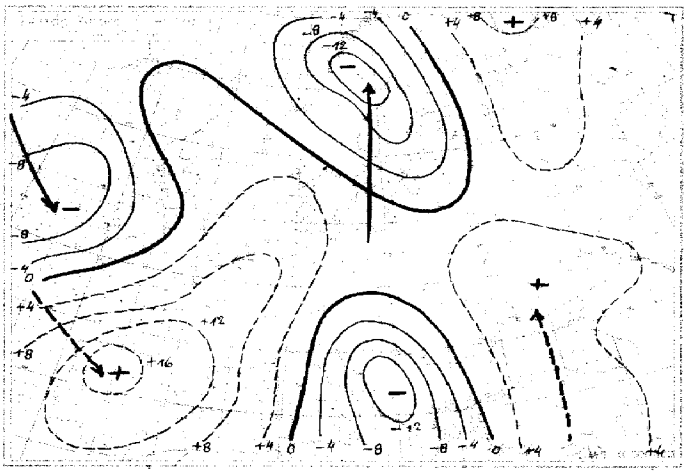

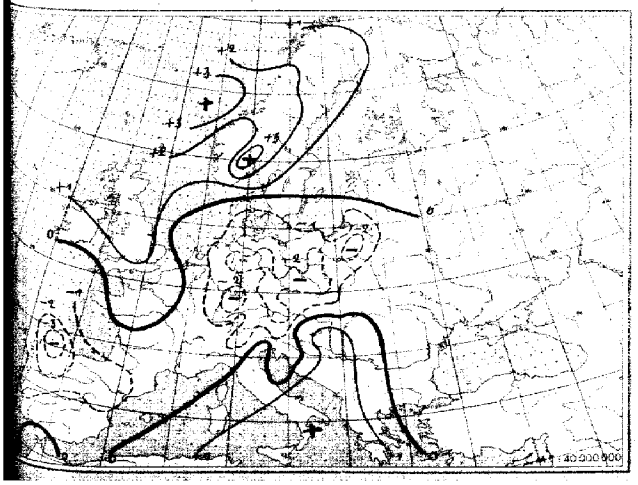

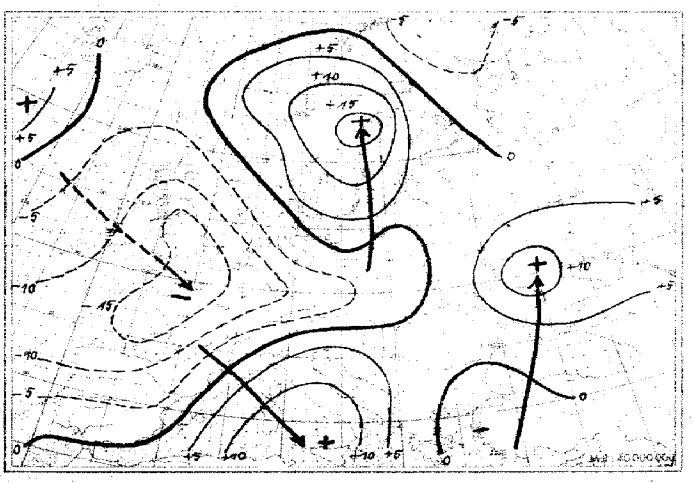

Nr. 346

Höhen-Aufstiege

2. Teil

Montag, den *11. Dezember* 1944

Seite 8

Oberer Teil: UU TT = Relative Feuchte in 10%, darunter Pseudopot. Temperatur in °C und wahre Temp. (°C) an den Hauptisobarenflächen.

Mittlerer Teil: HₐHₐHₐ = Höhen der Hauptisobarenflächen in dyn. Dekametern. HᵣHᵣHᵣ = Abstand zwischen 500 u. 1000, 225 u. 500, 96 u. 225, 41 u. 96 mb-Fläche.

Unterer Teil: PᵣPᵣTTUᵣ = Druck, Temperatur und Feuchte an den markanten Punkten.

Klammern zeigen an, daß der Wert durch Verlängerung der Zustandskurve ergänzt ist.

yy = Datum; G₁G₁ = Uhrzeit (D.G.Z.)

Ort / Kennziffer Höhe	Bardufoß 739	Bodö 010 15 m	Drontheim 017 50 m	Bergen 022 65 m	Kjeller 041	Kristiansand 032 30 m	Hanstholm 183 27 m	Windau 493	Kopenhagen 181	Stolp i/Pomm.	Gerdauen 319	Gotenhafen 560 3 m	Swinemünde 485	Hamburg 403 12 m	Helgoland 485 42 m	Emden 154 1 m	Leeuwarden 010	Helder 291
yy G₁G₁	11 05	11 05	11 05	11 05	11 04	11 05	11 05	11 04	11 05	11 04	11 05	11 04	11 05	11 08	11 10	11 05	11 05	11 04
UU TT 41	-	-	-	-	-	-	-	-	-	-	-	-	-	-	-	-	-	-
UU TT 96	-	-	-	-	-	-	-	-	-	-	-	-	-	-	-57	-	-	-
UU TT 225	-	-62	-	-62	-58	-63	-	-62	-	-61	-	-61	-	-	-54	-53	-55	-
UU TT 300	-59	-60	-58	-57	-51	-56	-56	-55	-51	-63	-52	-54	-51	-	-51	-50	-52	-50
UU TT 400	[7] -47	-45	-48	-44	-40	-42	-41	-40	-38	[4] -40	[8] -37	-39	-35	-	-41	-40	-43	-40
UU TT 500	[7] 19-37	[5] 19-34	25-34	[6] 21-34	[7] 22-32	-30	29-28	[7] 28-27	[6] 29-28	[4] 33-31	[8] 32-25	[7] 28-28	-29	[5] 27-28	[5] 27-28	[4] 26-28	[9] 25-30	29-29
UU TT 600	[3] 17-24	[5] 16-25	14-24	[4] 16-25	[7] 18-23	-24	22-21	[7] 25-19	[7] 20-22	[5] 29-22	[6] 28-16	[7] 24-20	-21	[7] 25-18	25-19	-19	[7] 25-19	-19
UU TT 700	[7] 15-16	[7] 15-16	[5] 16-16	[9] 17-15	[7] 19-24	15-16	[7] 17-14	[6] 17-14	[7] 20-13	[6] 29-13	[5] 24-9	[6] 18-13	-12	[8] 23-11	23-12	-10	[0] 23-11	-10
UU TT 800	[8] 13-10	[8] 11-10	[7] 11-11	[4] -7	[9] 14-9	-9	-9	-7	[9] 19-7	[7] 16-7	[9] 10-6	[3] -7	-6	[9] 17-7	-7	-5	[9] 10-6	-4
UU TT 900	[7] 14-2	[6] 10-3	[6] 9-4	[5] 14-1	[9] 15-2	-2	[9] 15-3	[9] 14-2	[9] 15-3	[7] 12-3	17-1	[4] 12-1	-2	[6] 12-2	-4	-3	[0] 14-3	-1
UU 950	14	11	10	14	13	-	12	14	16	13	14	11	-	9	15	-	16	-
UU TₑTₑ Boden	12-4	10-5	15+2	14-1	13-0	16+2	13+1	8-1	16+0	7-2	11-0	4-3	10-5	8-4	15+1	14+1	14+1	14+2
HHH 41	-	-	-	-	-	-	-	-	-	-	-	-	-	-	(2089)	-	-	-
HHH 96	-	-	-	-	-	-	-	-	-	-	-	-	-	-	1565	(1569)	(1556)	-
HHH 225	-	1018	-	(1016)	1035	1026	(1028)	1043	-	1039	(1050)	1044	(1041)	-	1032	1038	1029	(1048)
HHH 300	839	843	858	840	855	850	852	867	861	866	875	868	864	-	851	856	848	857
HHH 400	658	661	658	657	666	665	666	680	673	674	687	680	675	-	664	667	661	666
HHH 500	510	512	509	507	514	513	513	527	519	522	632	526	521	516	511	514	510	517
HHH 600	383	385	382	380	386	385	383	397	390	393	399	396	392	385	380	383	379	387
HHH 700	271	273	269	268	274	27×	270	283	277	280	284	282	279	270	266	268	265	268
HHH 800	171	173	169	176	173	173	170	172	176	179	182	181	177	169	165	166	163	171
HHH 900	81	83	80	76	82	82	79	92	85	88	91	90	86	78	74	75	72	79
HHH 1000	-2.7	0.2	-3.1	-6.8	-0.4	-0.6	-3.3	8.6	1.9	-5.8	8.3	7.6	3.8	-4.3	-8.7	-7.7	-10.5	-5.7
HᵣHᵣ 41/96	-	-	-	-	-	-	-	-	-	-	-	-	-	-	(524)	-	-	-
HᵣHᵣ 96/225	-	-	-	-	-	-	-	-	-	-	-	-	-	-	533	(531)	(527)	-
HᵣHᵣ 225/500	-	506	-	510	520	524	(515)	516	-	517	(517)	518	(520)	-	521	524	520	(523)
HᵣHᵣ 500/1000	515	512	512	514	515	513	516	519	518	516	523	517	516	520	519	521	520	522
PᵣPᵣTTUᵣ Markante Punkte	-		-	-	-	-	-	-	-	-	-	-	-	-	07571	-	-	-
	-		-	-	-	-	-	-	-	-	-	-	-	50785	08621	-	-	-
	-		-	-	-	-	25611	-	-	16601	-	-	-	53746	13551	-	-	-
	-		-	-	-	-	49811	22641	-	19611	-	-	25621	67648	14671	12561	-	-
	-		-	-	-	-	55761	14631	-	24601	-	××611	27571	77618	21631	13591	-	-
	-		26611	-	-	22641	58731	29571	-	28561	-	24631	46811	76588	26551	22521	12641	23511
	-	20511	36541	-	-	31971	68668	36951	-	36941	25561	26611	53781	77599	32991	24531	10561	24531
	33571	22621	66681	15601	23581	54851	72636	48817	-	54785	27571	32501	78561	84558	36761	31991	28541	37941
	75628	76628	82606	24621	27551	56771	78601	67646	27541	81567	69596	57716	83561	85567	52751	38721	75589	57741
	85558	84586	85587	28601	47857	57768	91530	85551	34991	91577	85559	96624	95001	92515	66644	47812	89530	81531
	95026	99026	94516	53821	76608	69698	93531	99021	47791	95008	97609	99521	97631	94527	87541	96561	96020	83541
	99036	00036	99039	99047	98019	00049	99029	01009	00049	01009	00019	01529	00019	99017	98039	90×10	99040	99020

Klartexte (heute):

Hamburg: Eis a. u. ✻ 1.9 - 3.0, darin 4/10 Sc 1.0 - 1.5, 6/10 Sc 1.5 - 2.0, 5/10 Ac 2.9 - 3.0, 6/10 gesch. As > Gi (-5.3)

Paderborn: 0.01 Schneeschauer, ∞ - 1.2, über Eggebirge 5/10 Fst, Fc 0.4 - 0.6, 9/10 Sc, St ca 1.2 - 2.3, in Wolken mäß. Vereisg.

Neuruppin: ∞ h.-o.-z. 0.0 - 18, 5/10 Sc 0.1 - 2.5, 7/10 geschicht. Ac 3.4 -> Gi i. NW, 5/10 As 3.4 - 4.5 i. NE mehrschicht. 3/10 Ci, Cs > Gi.

Frankfurt: ✻-Fall 10/10 geschicht. Ns 0.4 - 6.4, im E - 4.5, darin ∞ u ✻, darüber wolo

–

Lindenberg: Drachenaufstieg: wolo, später 4/10 Sc.

Breslau: –

Ort / Kennziffer Höhe	Siegen	Nürburg 041	Paderborn 077	Frankfurt 412 111 m	Erfurt 648 320 m	Berlin 440 57 m	Berlin 440 57 m	Neuruppin 214	Lindenberg 425 122 m	Breslau 411 120 m	Litzmannstadt 567	55 N 22 E	52 N 20 E	45 N 16 E	Krakau 561 216 m	Pilsen 666	Wien 501 157 m	Klagenfurt 502 454 m	München 414 526 m	Friedrichshafen 595 400 m	Freiburg 580	Mailand	Venedig 312 13 m
yy G₁G₁	11 05	11 05	11 07	11 07	11 05	11 05		11 08	11 06		11 05	11 05	11 05	11 06	11 04	11 05	11 05	11 05	11 07	11 05	11 05	11 05	11 05
UU TT 41	-	-	-	-	-	-		-	-		-		-	-	-	-	-	-	-	-	-	-	-
UU TT 96	-	-	-	-	-	-		-	-		-		-	-	-	-	-	-	-	-	-	-	-
UU TT 225	-54	-55	-	-	-	-62		-	-		-62		-	-	-68	-55	-	-	-	-57	-46	-	-61
UU TT 300	-49	-49	-	-	-54	-53		-	-		-55		-	-64	-64	-51	-53	-55	-	-50	-42	-49	-51
UU TT 400	-41	[8] -39	-	-	-43	-38		-	-		-39		-38	-41	-38	[4] -37	-38	-39	-	-38	-35	-35	-38
UU TT 500	[9] 26-30	[9] 26-29	[7] 24-30	[8] 28-28	[8] 26-30	[4] 26-26		[4] 28-27	-		-27		-25	[3] 26-28	[8] 34-24	[4] 29-26	[4] 27-28	[8] 29-27	[0] 30-28	[8] 33-25	[8] 27-28	[8] 34-24	33-24
UU TT 600	[8] 25-19	[0] 26-9	[9] 23-20	[8] 24-19	[8] 22-21	[4] 19-22		[2] 19-21	[4] 22-21		-20		-14	[3] 22-19	[9] 31-15	[4] 23-19	[5] 22-20	[8] 24-19	[0] 25-18	[9] 32-15	[0] 22-21	[8] 31-15	[4] 23-19
UU TT 700	[8] 23-11	[0] 23-11	[9] 22-11	[9] 23-11	[7] 19-14	[5] 18-13		[2] 15-13	[5] 19-13		-13		-7	[3] 19-11	[8] 29-7	[4] 21-11	[6] 19-12	[7] 20-12	25-10	[0] 30-8	[0] 22-11	[7] 22-11	-11
UU TT 800	[9] 20-6	21-5	[9] 20-5	[9] 22-4	[5] 16-7	[6] 16-6		[2] 12-7	[6] 17-7		[0] 17-8		-3	[5] 14-7	[8] 24-3	[7] 20-4	[7] 17-7	[8] 15-8	[7] 16-6	[0] 23-5	[9] 20-5	[8] 19-6	[3] 15-5
UU TT 900	[0] 14-3	[9] 17-1	[8] 15-1	[0] 16-2	[6] 12-3	[9] 15-2		[4] 10-2	[7] 14-2		[3] 14-6		-2	[6] 15+0	[9] 17-1	[9] 16-1	[8] 16-1	[7] 4-8	[6] 13+0	[7] 16-1	[8] 18+1	[8] 21+2	[8] +1
UU 950	14		11	14	13	13		10	14		16		-	13	14	9	12	-	-	19	-	10	14
UU TₑTₑ Boden	13-1	14-2	10-4	12+0	13-5	8-2		8-3	9-2		14+1		11	8	13+1	7-5	5-4	1-11	6-8	19-6	16-1	11-0	4-4
HHH 41	-	-	-	-	-	-		-	-		-		-	-	-	-	-	-	-	-	-	-	-
HHH 96	-	-	-	-	-	(1664)		-	-		-		-	-	-	-	-	-	-	-	-	-	(1571)
HHH 225	1039	1040	-	-	-	1039		-	-		1039		-	-	1051	1060	-	-	-	1062	1064	-	1052
HHH 300	856	857	-	-	852	862		-	-		862		-	878	876	870	869	867	-	872	867	881	874
HHH 400	667	706	(666)	(672)	668	674		-	-		676		691	682	688	681	681	680	-	683	676	690	685
HHH 500	516	516	515	519	516	520		520	-		521		536	529	533	526	527	526	524	528	521	534	531
HHH 600	385	384	385	388	386	391		389	392		391		403	399	433	394	397	396	393	395	391	401	399
HHH 700	271	270	271	274	273	278		276	278		277		287	284	300	280	283	282	278	280	277	286	285
HHH 800	169	168	170	172	172	177		176	177		176		184	183	181	177	181	181	177	177	175	184	183
HHH 900	78	77	78	80	82	86		84	87		86		92	92	89	86	90	90	55	86	84	92	92
HHH 1000	-4.9	-4.9	-4.4	-2.8	-1.1	3.3		4.0	3.9		3.5		10.3	8.9	6.5	3.2	7.6	9.9	3.3	3.8	4.0	9.2	8.5
HᵣHᵣ 41/96	-	-	-	-	-	-		-	-		-		-	-	-	-	-	-	-	-	-	-	-
HᵣHᵣ 96/225	-	-	-	-	-	(515)		-	-		-		-	-	-	-	-	-	-	-	-	-	(519)
HᵣHᵣ 225/500	524	525	-	-	-	519		-	-		518		-	-	519	524	-	-	-	524	533	-	522
HᵣHᵣ 500/1000	520	521	519	522	517	517		519	-		518		526	522	526	523	520	516	521	524	521	525	522
PᵣPᵣTTUᵣ Markante Punkte	-	-	-	-	-	-		50774	-		-		-	-	-	-	-	-	-	-	-	-	-
	-	-	-	-	-	-		53745	-		-		-	-	-	-	30531	-	-	-	-	-	-
	-	-	-	-	-	-		56714	-		-		-	-	-	-	43861	-	-	-	20991	-	
	-	-	-	-	-	14621		59722	-		-		-	-	-	-	57735	-	-	-	28951	-	
	-	-	-	-	-	16611		75602	-		22631		-	-	-	-	65655	-	-	-	34931	-	
	-	-	-	-	30541	27571		76602	-		48761		-	-	-	23551	69635	-	-	22671	38911	-	13021
	20561	-	43896	-	32661	45821		81662	-		52761		-	30541	-	26571	75686	-	-	25571	45811	30491	19591
	34961	40581	74889	-	45867	54784		82563	58724		79591		85951	77674	-	53734	79577	30551	47610	36981	55738	52728	55705
	37951	43878	75680	43877	56759	78575		86633	86947		84550		84521	84656	20651	74664	82668	52769	71598	76560	57740	61647	18806
	77560	85530	85507	55182	87685	85569		87644	86567		87570		92511	93016	26611	85528	86628	85567	72628	83669	76560	06647	94021
	84570	91609	73529	98600	89636	94018		95014	96017		97010		96517	96017	83539	92518	94608	88567	89006	92527	83539	97028	98017
	95000	93510	97606	98019	96016	00509		00519	49519		99010		99019	98519	98010	96538	99539	95586	94598	93534	92023	97680	01533

Klartexte (heute):

München: ✻ 7/10 As 2.3 - 4.6, ✻ noch aufgerissen, 5/10 As 4.6 - 5.8

Wien: –

–

Paris: –

–

–

…den ab 1.1.1940 bis auf
…ppe verbreiteten Analyse
…vom 21.12.1939).

Wetterlage von heute morgen: *Montag, 11. Dez. 44*

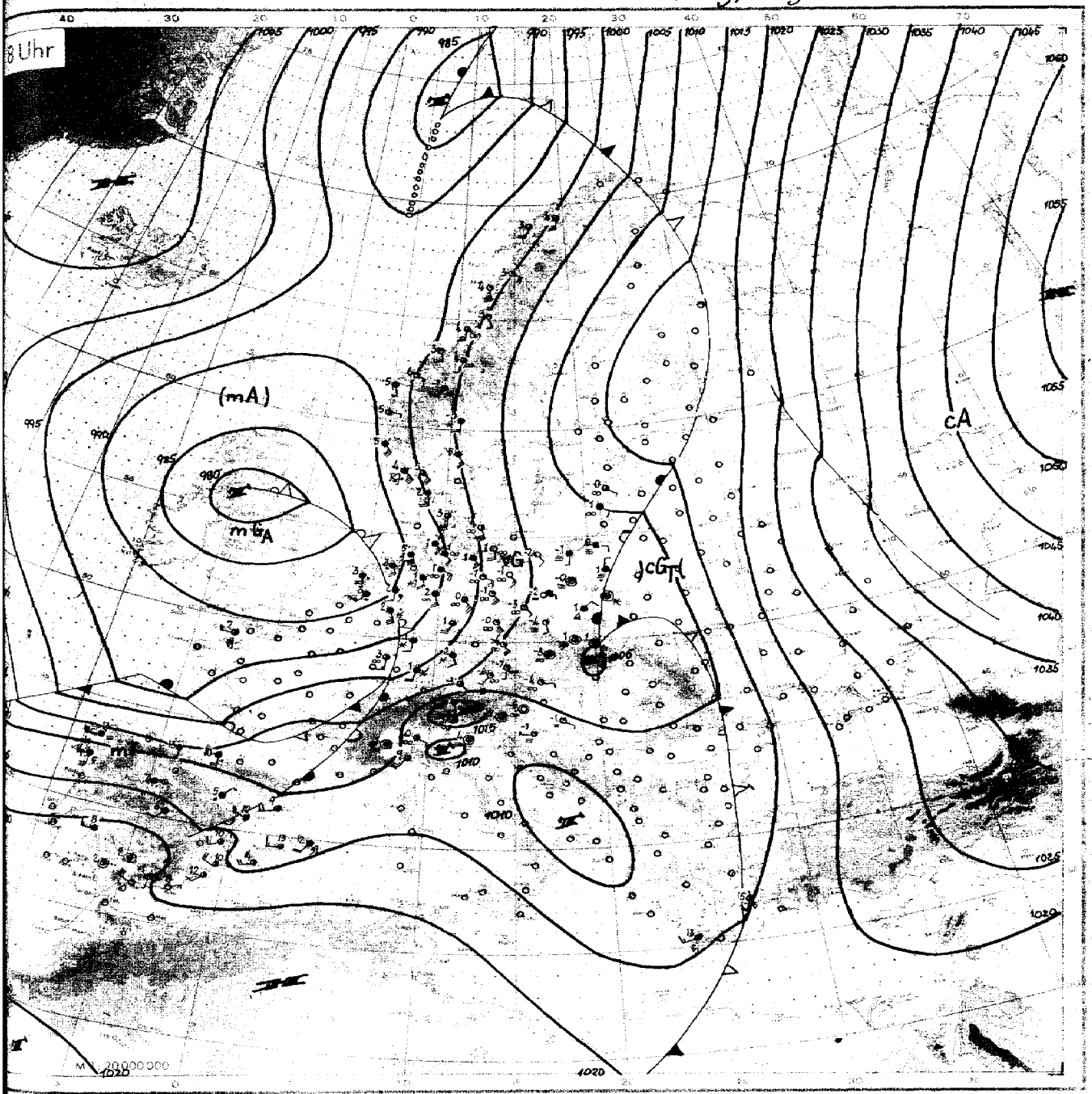

Wetterübersicht Montag den 11. Dezember 1944

Die Großwetterlage steht ganz unter der Herrschaft von zwei antizyklonalen Steuerungszentren. Das außerordentlich beständige russische Hoch weist heute einen Kerndruck von 1060 mb auf und das Azoren-Maximum, das seit dem 2.12. etwa 1030 mb Kerndruck hielt, hat sich nur unwesentlich in den letzten 2 Tagen abgeschwächt. Ebenso beständig erwies sich leidenschaft die Frontalzone am Rande dieser Steuerungszentren.

Im mittleren Streifen Rußlands wird seit 4 Tagen an der Westbegrenzung der kontinentalen Arktikluft der Vorstoß von Warmluft aus dem Schwarzmeergebiet beobachtet, der zu verbreiteten Schneefällen und wesentlicher Frostmilderung führte. Die weiter im Westen liegende Frontalzone hat sich mit dem Kaltlufteinbruch vom 8./9. 12. ausgebildet; an ihr ging eine Folge von Vb-Störungen von der Adria nach Ostpreußen. Der bis in große Breiten reichende Warmluftstrom hat dort eine ausgeprägte Temperaturanomalie herbeigeführt. Die auf der Rückseite des Tiefkerns über Ungarn und Polen nach Süden ausfließende Kaltluft kann im Bereich des Balkantiefs eine neue Wellenstörung auslösen.

Die Kaltluftzunge, die sich gestern von Dänemark nach Mittel- und Südwestdeutschland erstreckte, wurde von der Südströmung weitergeführt und macht sich durch ein ausgedehntes Abkühlungsgebiet in Südnorwegen bemerkbar. Über den Lofoten herrscht heute ungeschichtetes Temperaturgefälle, oberhalb 2000 m ist hier ein Temperatursturz von 10° festgestellt. Das gesamte Reichsgebiet weist entsprechende Erwärmung besonders in der mittleren und oberen Troposphäre auf. Der 24-stündige Druckanstieg von etwa 15 mb über Mittelnorwegen ist für den Auffüllprozeß charakteristisch, kann aber auch für die Weiterentwicklung noch wesentlich werden.

Im Raum von Holland bis nach Nordspanien ist der Druck in 24 Stunden um 10 mb gefallen. Das britische Zentraltief verlagerte sich dabei im ganzen nach Süden, sodaß der Aufgleitvorgang bei auffrischenden und rückdrehenden Winden nur langsam nach Osten vorankam. Frankfurt a/Main, im Frontbereich gelegen, hat hochreichenden Nimbostratus bei etwa 6° mittlerer Erwärmung. Besonders augenfällig ist auch die 24-stündige Erwärmung in Spanien, wo am Rande einer in der Biskaya gelegenen nachfolgenden Welle pseudopotentiell über 15° Erwärmung erfolgte.

Vermutlich schwenkt bei kräftigem Druckanstieg vom Mittelatlantik ein weit nach Norden reichender Hochdruckkeil ostwärts, der die Westlage beenden und damit zu einer Zentraltieflage über dem südlichen Mitteleuropa überleiten könnte.

gez. Brauer
Zentrale Wetterdienstgruppe

Montag den *11. Dezember* 194

Ausland: Bodenstationen / Küstenorte o	Höhe m	JJJ	Gestern 14 Uhr: C_LC_M	wwVhN$_h$	DDFWN	PPPTT	UC$_h$app	Gestern 19 Uhr: C_LC_M	wwVhN$_h$	DDFWN	PPPTT	UC$_h$app	RR T_xT_n	Heute 2 Uhr: C_LC_M	wwVhN$_h$	DDFWN	PPPTT	UC$_h$app	Heute 8 Uhr: C_LC_M	wwVhN$_h$	DDFWN	PPPTT	UC$_h$app	RR T_xT_n
Vardö o	12	004																						
Ingöy o	4	005																						
Tromsö o	102	008	44	02876	51526	97302	57705							00	01890	13300	98304	40311	5X	12964	16514	99604	4X306	00014
Bodö o	17	010	50	23855	38589	90701	60715	52	03856	47528	97603	6X208	00528	5X	03755	47528	96404	6X206	04	01890	10403	99703	6X206	00023
Nordöyan o	37	014						40	14863	14613	94402	60306	02386						26	09263	16635	98004	60119	00394
Krakenes o	41	021	57	02183	16327	86704	7X606	57	12774	18466	87105	7X403	97273						14	02881	14114	93405	60310	00383
Utsira o	56	028	37	17834	12376	87803	83402	62	22445	16558	87404	0X802	84371						62	03844	12628	90705	8X403	73811
Lister o	9	030	94	25894	13489	89704	83905	XX	118X3	16583	90305	8X700	[illegible]	XX	037X8	02488	92304	8X102	XX	919X9	12769	93004	9X203	04581
Ferder o	9	036	92	02834	18587	94305	8X901	6X	03838	16588	95904	8X302	02381	62	13734	18668	96605	9X305	92	02834	13585	00105	9X307	61461
Aarhus o	47	180	7X	02757	19457	46503	96503	5X	61648	16528	97103	0X311	99461						5X	02947	16727	96603	8X607	00571
Kopenhagen o	1	181	8X	27758	18588	99704	8X203	5X	03744	16628	01005	8X302	97274	50	02755	16664	02304	80102	50	05751	14624	00704	86706	97470
Skagen o	3	182	37	02744	20417	94903	80301	5X	24738	16528	95504	7X300	97571											
Biarritz	29	202																						
Lyon	198	210																						
Paris/Le Brg.	46	215																						
Brest	75	220																						
Le Havre o	119	230																						
Marseille	12	231																						
Nanzig	236	237																						
Châteauroux	153	252																						
La Coubre o	6	269	54	03758	18568	10008	80815																	
Helder o	6	291	84	05754	22587	98906	73407	50	21635	14687	95803	99909	01060	50	53628	53568	86702	90615	5X	61438	14458	89803	-	-
Vlissingen o	1	292																						
De Bilt	12	293	50	05654	24368	01105	07901	57	05645	18428	98703	0X910	-						5X	62545	20368	86803	0X200	-
Genua o	2	305	00	01890	02434	07909	16101	00	00790	02300	10305	60307	00130	05	01790	02203	14006	70300	84	02864	53725	10609	60500	00030
Venedig o	10	312						00	15690	24100	09304	80405	00160	00	47290	22100	11813	90303	XX	46109	00049	11004	0X300	00110
Zara o	12	315																						
Rom o	3	322																						
Brindisi o	16	331																						
Cagliari o	35	338																						
Syrakus o	15	665																						
Madrid	667	353	57	02742	24125	20606	69702	53	02064	55425	20404	80701	00060	6X	22658	20268	XXX04	0X702	6X	13648	20228	15906	9X705	01021
Almeria o	65	355	24	01951	18312	21214	50901	05	51990	22213	21113	62301	00280	00	00790	02100	20507	70906	30	00890	06100	19008	6X502	00180
Mahon	40	357						54	01751	00012	16207	80206	06101	00	00790	00000	15540	60803	82	21851	20418	130X2	73906	97040
Barcelona o	42	358						00	00740	28210	15809	50203	00170						07	04690	22226	11009	6X505	10350
La Coruña o	57	362						6X	66548	55568	09413	9X511	07451	6X	63448	26468	09614	9X801	6X	40548	57768	06013	0X809	25451
Lissabon	227	384																						
Funchal o	110	395																						
Pt. Delgada o	22	396																						
Horta o	65	398																						
Teneriffa o	37	400																						
V. Cisneros	6	404	50	02852	02615	15919	52909												00	048X0	06314	15915	85200	00270
Pinsk	137	569																						
Kauen	83	466																						
Riga	2	470																						
Dorpat	81	476																						
Helsinki	15	481																						
Vaasa	9	463																						
Kuopio	233	484																						
Rovaniemi	80	607																						
Budapest	130	541						62	62635	28268	07403	9X903	-	5X	02757	24427	07302	8X901						
Bukarest	92	575																						
Klausenburg	374	590																						
Belgrad	138	701																						
Sofia	538	720																						
Athen	239	730																						
Canéa (Kreta)	63	737	24	01952	28203	13918	60601												80	25756	22386	14213	80208	
Tunis	10	080																						
Orel	191	841																						
Dno	71	858																						
Minsk	211	887																						
Smolensk	234	889																						
Kiew	185	957																						
Dnjepropetrowsk	62	968																						
Odessa	50	975																						
Mariupol	40	981																						
Sewastopol	8	988																						

Bergstationen	Höhe m	JJJ	C_LC_M	wwVhN$_h$	DDFWN	PPPTT	UC$_h$app	C_LC_M	wwVhN$_h$	DDFWN	PPPTT	UC$_h$app	$R_2R_2T_2T_2E$	C_LC_M	wwVhN$_h$	DDFWN	PPPTT	UC$_h$app	C_LC_M	wwVhN$_h$	DDFWN	PPPTT	UC$_h$app	$R_1R_1T_1T_1E$
Mussalla	2926	726																						
Lomnitzer Spitze	2640	685	XX	777X9	10279	25158	0X901	XX	77009	10279	24757	0X901	-	XX	77009	16379	24156	0X001	XX	77109	16479	23357	0X603	12589
Fanaraken	2072	024	XX	83009	11449	61860	1X309												XX	77109	09439	67159	0X207	01629
Mt. Ventoux	1900	248																						
Puy de Dôme	1467	246																						
Izana	2367	401																						

Höhenwinde (dd vv)

yy = Datum G_1G_1 = Uhrzeit (DGZ) dd = Windrichtung (N = 36) vv = Windgeschwindigkeit in km/St.

Piloten Vortag

Ort	Blaavandshuk	Emden	Krakau	Kristiansand	Berlin	Drontheim	Venedig	Berlin	Mest	Krakau	Bergen	Klagenfurt	Swinemünde	Hammerholm	Pilsen
yyGG	10 14	10 13	10 16	10 17	10 17	10 17	10 16	11 05	11 04	11 04	11 05	11 06	11 05	11 06	11 06
27.0 km															
21.0 ..		13.0 28 70													
16.0 ..		11.0 32 70					15.0 34 50								
13.0 ..	12.8 27 50	9.8 33 140	33 230	12.8 24 60			25 30								
11.0 ..	28 60	8.4 32 130	22 220	27 40	10.4 24 70	10.5 18 40	25 30	02 20	10.5 20 70	20 200	23 70				
9.0 ..	27 70	7.5 31 90	20 210	26 50	22 50	19 30	23 40	00 00	20 40	18 190	23 110		8.5 18 40	21 70	27 70
7.0 ..	23 40	6.8 25 60	20 130	23 40	23 30	20 40	22 70	29 05	20 50	17 140	23 70	36 50	18 10	22 60	28 50
5.3 ..	23 40	22 70	19 90	22 30	25 50	21 40	25 50	22 20	20 40	19 120	20 40	35 50	21 30	21 40	28 30
4.0 ..	25 40	22 60	18 60	21 40	24 40	21 30	28 40	22 30	19 50	18 80	18 50	35 50	20 50	19 40	22 20
3.0 ..	24 40	23 50	15 50	20 40	22 50	21 50	28 20	21 30	19 50	17 10	17 30	28 40	20 50	18 40	22 20
2.0 ..	23 40	24 50	10 20	18 30	21 40	21 50	01 10	19 50	19 50	17 30	17 50	25 40	18 40	17 60	20 30
1.5 ..	-	25 80	18 10	17 50	22 60	21 50	36 10	18 50	20 40	17 20	17 50	25 40	17 50	17 80	17 20
0.8	23 40	25 70	07 10	16 30	22 60	21 40	31 20	18 60	19 40	16 20	17 40	24 30	18 50	16 60	16 20
0.3 ..	18 20	24 40	36 10	14 20	20 40	19 30	29 20	18 50	18 40	06 10	17 20	00 00	18 40	15 50	15 40

Piloten heute

Ort	Hamburg	Leeuwarden	Gerdauen	Pilsen	Klagenfurt	Wien	Gotenhafen	Erfurt	Friedrichshafen	57N 21E
yyGG	10 15	10 14	10 17	10 17	10 17	10 17	10 16	10 17	10 17	10 16
7.0 km	9.0 22 60			7.5 19 50	20 80	18 90	6.1 20 150	30 20	7.5 34 80	22 130
5.3 ..	26 50		20 90	29 10	21 60	18 60	20 160	29 40	31 30	20 110
4.0 ..	26 40	23 50	20 70	25 30	4.8 24 30	18 30	4.0 20 140	27 40	29 30	20 90
3.0 ..	25 40	23 50	20 50	23 30	-	3.5 21 20	21 70	26 60	27 30	21 70
2.0 ..	25 50	24 20	21 40	25 40	31 10	33 40	21 50	26 40	26 40	20 60
0.8 ..	24 40	24 40	21 30	24 40	31 05	35 40	20 50	24 60	23 20	20 50

Ort	Mailand	Hamburg	Erfurt	Gerdauen	Friedrichshafen	[illegible]	Wien	Venedig	Drontheim	Mailand
yyGG	10 17	11 06	11 05	11 05	11 05	11 05	11 06	11 05	11 05	10 05
7.0 km	6.5 35 80	17 60	23 80		25 110	23 60	6.5 18 110	32 100	21 60	
5.3 ..	01 50	19 70	21 60	18 40	25 90	22 50	19 80	31 80	20 50	4.5 28 80
4.0 ..	36 40	18 60	21 50	18 30	27 70	22 50	21 50	28 50	21 50	3.8 35 70
3.0 ..	34 20	18 60	22 50	16 20	26 60	22 40	21 50	25 40	21 50	22 50
2.0 ..	33 20	18 50	20 70	14 20	23 50	22 50	24 30	26 30	20 50	23 40
0.8 ..	32 40	17 60	17 40	19 40	24 30	22 20	11 20	18 10	20 10	11 40

Wolkenmessungen

C = Wolkenart
vv = km/std.
dd = Zugr. 36 = N

Ort		
yyGG		
Cu. Höhe		
dd vv		
Ort		
yyGG		
Cu. Höhe		
dd vv		
Ort		
yyGG		
Cu. Höhe		
dd vv		

Täglicher Wetterbericht

des Deutschen Reichswetterdienstes
Herausgegeben von der Deutschen Seewarte
Verlagsort Hamburg

...hrgang: 69 Nr. 347
...ite 1

Dienstag, den [illegible]. Dezember 1944

Erläuterung: Die Beobachtungen sind sämtlich in der Form der 1935 in Warschau beschlossenen Einheitsschlüssel wiedergegeben. Kurze Erläuterungen zu den einzelnen Ziffern werden zu Beginn jedes Vierteljahres beigegeben. Ausführlich finden sie sich in „Anweisung zur Verzifferung von Wettermeldungen", herausgegeben vom Reichsluftfahrtministerium. Alle Zeitangaben in DGZ

Deutschland

Stationen: Seewarte o	Höhe m	JJJ	Gestern 14 Uhr CC	wwVhN	DDFWN	PPPTT	UCapp	Gestern 19 Uhr CC	wwVhN	DDFWN	PPPTT	UCapp	RR
...burg-Fu	18	403	5x	13338	10478	93504	9x808	5x	05455	45378	94904	0x604	03014
...burg/Fgh	41	400	5x	42438	12528	91000	0x807						
	28	460	57	93535	45578	93702	8x808	5x	05558	12428	92002	8x600	94034
...emünde o	7	406	57	03765	43528	95702	7x714	5x	26778	43428	94901	7x701	97274
... o	1	464	04	05790	40625	99002	76816	57	03764	10628	96202	7x806	00370
...terland	16	461	6x	68528	43678	90201	9x804	5x	62428	12568	90?04	0x202	92050
...goland o	50	465	5x	23728	14668	89002	0x804	5x	22628	14568	89?24	0x201	03461
...kum o	6	401	5x	22548	16568	88204	0x803	5x	05548	44428	88105	9x203	02251
...men	4	442	5x	03854	14338	94002	9x802	5x	52768	44328	90603	9x300	02031
...dhorn	22	402											
...mold	178	187						5x	05758	14428	91902	9x300	-
...nover	51	421	54	23754	16477	94903	86707	50	05664	14224	91603	80700	91040
...deburg	45	408	57	05664	47627	95402	7x812	5x	05646	44528	94002	8x902	97033
...sen	123	437											
...n	48	436	5x	xxxxx	46327	90907	7x804						
...chen	202	407											
...	265	049	57	03845	48468	92704	9x704	6x	62648	00068	90904	0x703	03044
...ssel	289	351	5x	03828	40268	93904	9x805	5x	05538	48228	xxx02	0x604	-
...nkfurt/M	111	412	5x	03748	40378	94604	9x808						
...brücken	189	441	5x	62645	48368	93905	9x809	5x	64638	46468	94104	0x705	05xx4
...nberg	315	426	97	05745	46276	98604	0x742	6x	68438	20278	95004	0x607	05026
...enbad	538	516											
...aßburg	151	219											
...lingen	427	443	0x	62748	18478	95402	0x410	53	62646	46468	92503	0x808	02024
...drichshf.	400	444	5x	05758	00028	00304	9x709	02	62758	43168	96201	9x505	04027
...nchen	528	414	57	03975	08428	00004	7x711	02	03890	42288	96501	8x605	-
...bruck	573	507	07	03890	06628	23702	4x701	57	03873	49728	99706	4x708	00xx7
...nemünde o	3	455						07	05696	42428	97302	7x604	00203
...tin	1	404						04	02794	42524	98401	82805	00020
...ow	70	450	50	05565	42326	95903	73705	50	05765	14227	95201	72704	00033
...lin	48	440	07	05786	42507	97702	66817	57	23654	44427	95901	8x904	97031
...keuditz	131	449	57	02764	14427	95602	70716	04	05593	44513	94801	80703	97030
...rt	320	646	57	23855	46477	95303	8x708	57	02764	46338	94302	8x705	97530
...esden	230	410	54	02774	45625	97602	70713	50	05663	42573	96400	70905	94024
...auen	449	458	5x	72338	16328	-	-						
...ag	363	669	54	14763	42224	01304	6x71?	5x	05667	42327	99300	9x705	00020
...weis	406	670	07	02390	44215	00602	6x613	07	02790	12236	99900	80903	00024
...nitz	263	676						50	05652	44401	05000	80903	00023
...ssau	302	866						52	05664	00028	00254	9x709	00013
...lzburg	434	508	07	02890	14627	02750	6x710	02	05690	48328	98202	7x842	00038
...en	157	501	04	0189x	10303	03004	50807	04	05690	42324	03401	80804	00050
...az	334	505	05	08390	00026	06600	87808	05	18390	00027	07352	8x304	00053
...genfurt	449	502	57	03872	00028	08753	8x704	54	05674	00024	40354	0x301	00518
...swalde o	7	429	05	01680	12244	03404	90812	5x	03568	42318	00601	9x807	00153
...nzig	15	406	xx	57309	00059	04301	0x715	5x	54438	46468	04121	0x707	02926
...igsberg	20	422	6x	62428	04278	03902	0x715	5x	54548	44368	02002	0x704	06021
...mel o	3	447	5x	63338	02268	04902	0x815						
...r	47	561	xx	77309	00059	03811	0x715	5x	08428	44378	02704	0x705	94044
...sen	99	552	54	05554	42305	02403	85742	00	05440	40420	99500	00708	00023
...berg. Schl.	146	420	00	02790	42424	00702	66904	01	02790	42447	98900	8x703	00033
...slau	117	411	04	05691	44404	02404	60710	5x	05578	44408	00802	6x703	00040
...eiwitz	255	454	04	05493	44373	03803	80703	00	05590	46410	03300	70703	97024
...rschau	107	556											
...lystok	135	555											
...mannstadt	176	557	5x	05638	48278	04202	9x610	00	05590	44520	03401	90703	00034
...blin	203	559											
...akau	216	561	57	05433	42226	05703	96903	04	05090	42201	05501	80503	00150
...mberg	330	571											

Stationen: Seewarte o	Höhe m	JJJ	Heute 2 Uhr CC	wwVhN	DDFWN	PPPTT	UCapp	Heute 8 Uhr CC	wwVhN	DDFWN	PPPTT	UCapp	RR
...burg-Fu	18	403	50	05453	42163	93001	00304	5x	21450	08425	96202	9x302	95010
...burg/Fgh	41	400						5x	41360	42226	95604	0x304	91010
	28	460	5x	63058	40378	03403	9x303	5x	05558	12268	96501	9x318	92041
...emünde o	7	406	5x	05655	42329	96401	9x800	5x	05698	42328	97201	9x310	97470
... o	1	464	9x	68558	12478	95701	9x302	50	72754	44326	97704	96507	00170
...terland	16	461	5x	05538	16478	92201	0x306	5x	05535	10362	95454	0x302	02069
...goland o	50	465	5x	22528	44468	94504	0x304	5x	05557	40337	95002	0x306	02044
...kum o	6	401	50	58427	42564	91004	20306	xx	48069	44269	93705	0x318	93341
...men	4	442	52	51364	44258	92402	00204	5x	05456	43155	95003	0x104	93021
...dhorn	22	402	50	01752	20102	91404	00307	5x	02548	16219	92305	9x305	02041
...mold	178	187						5x	65548	12438	96403	9x304	01010
...nover	51	421	50	05556	46226	92903	9x305	5x	05665	16328	96204	9x305	91010
...deburg	45	408	5x	61548	12228	93901	9x601	57	05454	44375	99001	91212	91004
...sen	123	437											
...n	48	436	5x	22657	46268	00904	9x212	5x	02545	46268	95805	xxx05	-
...chen	202	407											
...	265	049	6x	62548	48528	96205	9x312	6x	64648	22662	98005	9x407	-
...ssel	289	351	5x	05428	48578	93704	0x907	5x	03228	13378	97103	0x204	51511
...nkfurt/M	111	412	5x	69438	20318	97103	9x312	5x	15418	20568	99106	8x305	-
...brücken	189	441						5x	22655	18262	99806	9x905	-
...nberg	315	426	9x	02048	16406	98409	9x002	[illegible]	23734	02425	05702	82106	94013
...enbad	538	516											
...aßburg	151	219											
...lingen	427	443	50	05705	48263	99302	00345	5?	02774	18315	03403	80307	05024
...drichshf.	400	444						5x	02165	48626	05405	7x309	03011
...nchen	528	414	52	24757	22572	00606	7232x	54	03875	18962	06309	8x405	93001
...bruck	573	507	50	01954	26524	02005	40307	5x	05155	20437	06750	8x216	06xx6
...nemünde o	3	455	50	05654	49374	36601	22801	5x	72458	49378	97700	0x306	94147
...tin	1	404	57	02764	43435	97321	9x300	5x	72478	40478	98402	0x403	03007
...ow	70	450	5x	05724	14241	94521	8x921	5x	74939	00078	97600	0x306	97007
...lin	48	440	5x	74638	42318	94801	7x9xx	5x	08448	20375	99304	0x416	03506
...keuditz	131	449	5x	62448	44318	93603	6x603	54	05754	46560	05002	0x274	09045
...rt	320	646	5x	68558	21278	94601	0x507	54	05754	18427	99902	9x405	-
...esden	230	410	5x	23558	45618	94302	7x505	04	01790	20473	00703	80318	93504
...auen	449	458	5x	72438	16472	95550	0x403						
...ag	363	669	02	61690	46438	97701	15362	52	02770	20664	05551	80020	97513
...weis	406	670	04	01790	19433	98751	19291	57	02864	00037	06404	7x416	00546
...nitz	263	676	5x	05468	46632	04251	9x403	5x	05745	45228	09303	0x321	00511
...ssau	302	866											
...lzburg	434	508	5x	03782	28228	40105	5x345	5x	02776	07068	08103	80311	97017
...en	157	501	01	02590	49500	04705	70300						
...az	334	505	5x	05707	46327	06304	8x3??	57	08654	00028	08701	9x703	00570
...genfurt	449	502	57	72664	00076	40453	90401	5x	72052	00078	41352	0x404	22530
...swalde o	7	429						03	04070	12468	99800	9x302	03038
...nzig	15	406	5x	05543	46428	01101	9x301	5x	94338	14428	04601	9x402	97504
...igsberg	20	422	00	00790	42400	04001	80207	57	03764	40508	04401	8x301	97003
...mel o	3	447						52	23607	44548	05401	0x300	-
...r	47	561	00	05690	42420	01701	80404	57	31654	44528	01702	8x501	97503
...sen	99	552	5x	78568	40368	99401	8x200	5x	03755	46418	99403	9x306	01535
...berg. Schl.	146	420	5x	02158	42378	95301	8x603	5x	68558	48378	99902	9x410	01511
...slau	117	411	5x	05578	42328	00602	7x450	57	02754	18424	02904	70316	20010
...eiwitz	255	454	5x	02776	46410	02703	9x300	54	02773	20414	07004	70318	00511
...rschau	107	556											
...lystok	135	555											
...mannstadt	176	557	00	05690	44400	03900	80203	57	05764	44524	05203	9x309	00501
...blin	203	559											
...akau	216	561	0?	01790	42324	05601	76403	54	02762	20627	09106	66345	00000
...mberg	330	571											

Bergstationen:	Höhe m	JJJ	Gestern 14 Uhr CC	wwVhN	DDFWN	PPPTT	UCapp	Gestern 19 Uhr CC	wwVhN	DDFWN	PPPTT	UCapp	RRTTE
...nblick	3106	503	52	03942	33828	78066	7x901	xx	48009	33929	76864	8x705	00539
...spitze	2962	416						5x	03838	49738	38259	8x705	00599
...bitzkogel	2397	506											
...neekoppe	1602	426	04	42993	53803	16459	77709	xx	77009	53979	14660	0x704	97589
...erkogel	1577	862						02	02790	48515	31051	41807	90009
...eberg Schw.	1493	427	xx	77009	48979	28053	0x809	xx	44009	18979	25052	0x804	23539
...öckl	1446	511						50	01843	20533	41756	92302	02539
...nzer	1214	519	5x	72408	48528	59856	9x809	xx	46209	16579	57653	0x707	99539
...htelberg	1213	419	xx	77109	53779	56656	0x713	xx	77009	53679	55855	0x604	03558
...misgrüne	1166	561	xx	77129	48349	62650	0x907	[illegible]					
...cken	1141	418	xx	77009	48879	64355	08704	xx	46009	48679	x4454	0x300	03544
...serkuppe	923	423	xx	46009	48479	87053	9x803	xx	77009	16449	80352	0x805	-
...elsberg	915	445	xx	46409	55949	83053	0x905	xx	46409	51849	82453	0x803	00539
...hler Asten	840	417	xx	46009	48579	92252	0x009	xx	77009	46479	90459	96xxx	-
...dberg/Ts	801	424	xx	77009	46379	99151	0x905						
...dmit	673	397											

Bergstationen:	Höhe m	JJJ	Heute 2 Uhr CC	wwVhN	DDFWN	PPPTT	UCapp	Heute 8 Uhr CC	wwVhN	DDFWN	PPPTT	UCapp	RRTTE
...nblick	3106	503						XX	44609	22545	81460	9x306	05644
...spitze	2962	416	XX	77109	22259	92059	0x213	XX	77109	46479	94560	0x250	96609
...bitzkogel	2397	506											
...neekoppe	1602	426	XX	77009	13979	42435	0x512	XX	77409	53979	20057	0x324	99639
...erkogel	1577	862											
...eberg Schw.	1493	427	XX	77009	23979	24153	0x305	5x	44069	50259	34913	0x305	15539
...öckl	1446	511	5x	02594	18027	[illegible]	[illegible]	[illegible]	46509	20349	[illegible]	0x207	02769
...nzer	1214	519	5x	77004	18649	28853	0x206	5x	44538	43450	85052	0x349	99539
...htelberg	1213	419	XX	77109	43219	14853	0x304	XX	36049	51979	64052	0x315	44558
...misgrüne	1166	561											
...cken	1141	418	XX	77009	22379	61504	0x494	XX	77009	22279	81751	0x146	02569
...serkuppe	923	423						XX	46409	48696	94052	0x174	09529
...elsberg	915	445	XX	07109	54255	84352	0x4??	XX	46219	52779	88315	0x404	06509
...hler Asten	840	417											
...dberg/Ts	801	424	XX	46009	42579	03453	0x342	XX	46409	20449	04000	0x102	-
...dmit	673	397	XX	07109	57869	47704	0x324						

Berichtigungen

Sämtliche Karten des Täglich
weiteres nach der von der Ze
gezeichnet. (Erlaß RLM (9

Seite 2 Jahrgang 69

Wetterlage von gestern: Montag, den 11. Dezember 1944.

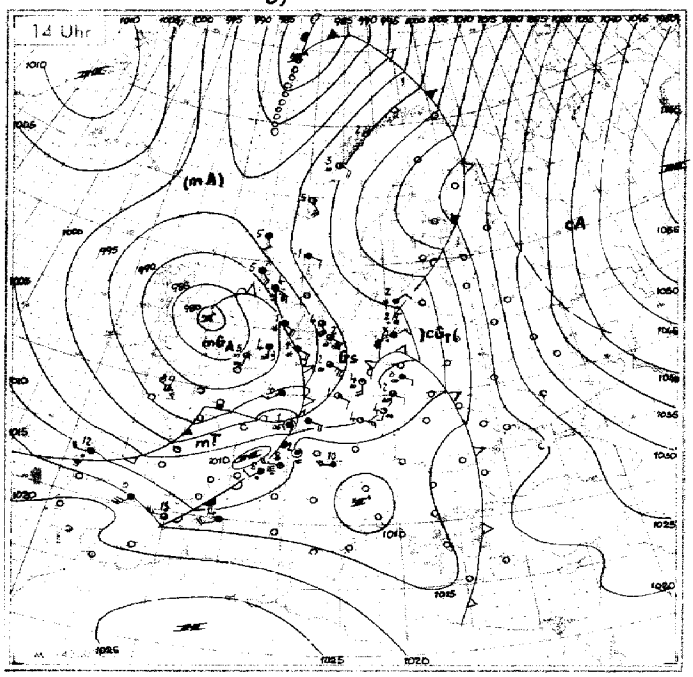

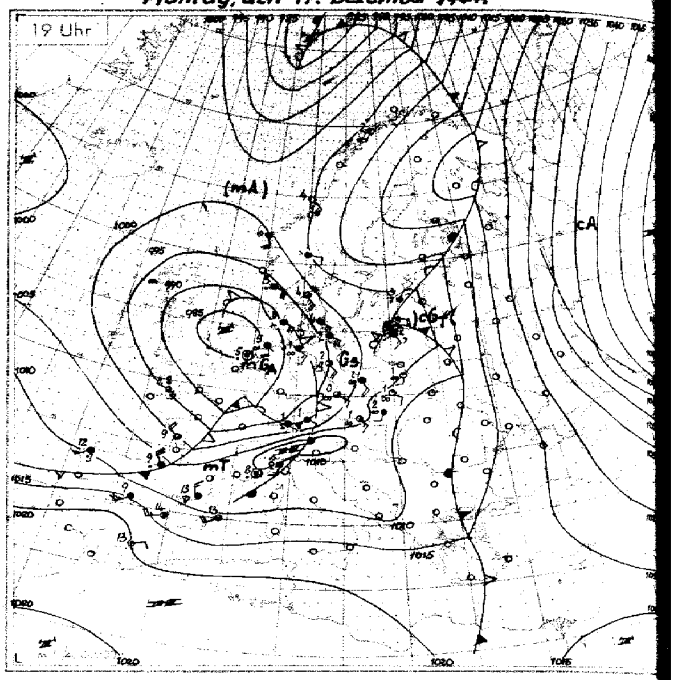

Wetterlage von heute nacht: Dienstag, den 12. Dezember 1944.

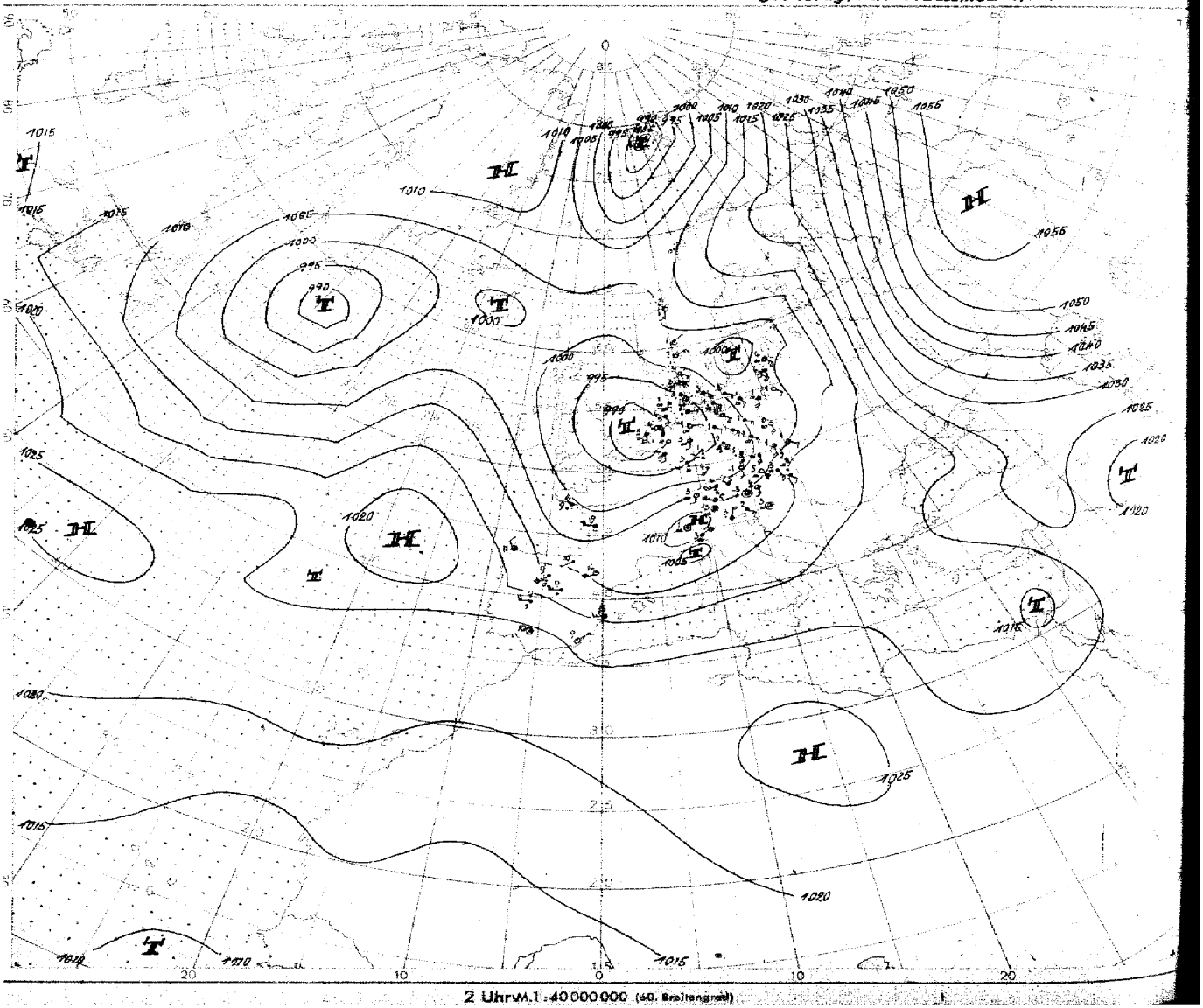

2 Uhr M. 1 : 40 000 000 (60. Breitengrad)

Nr. 347

Höhen-Aufstiege

1. Teil

Dienstag, den 12. Dezember 1944

Seite 5

Schlüssel: Kenngruppe: I I I G G He He Ea Ti Te; Q1 Q2 Q3 Q4 Ea s1 s2 s3 G G; O L L L L y y 9 G G | Ha5 Ha6 Ha8 Hr1 Hr3 Hr3 Hr5 Hr6 Hr7 z1

Hauptisobarenflächen: Ha1 Ha4 Ta4 Ta4 Ua4 Ha1 Ha4 Ta4 Ta4 Ua4 Ha2 Ha3 Ta3 Ta3 Ua3 ... Ha7 Ha7 Ta7 Ta7 Ua7 Ha8 Ha8 Ta8 Ta8 Ua8 Ha9 Ha9 Ta9 Ta9 Ua9 H1 H1 T1 T1 U1

Markante Punkte: P1 P1 T T U1 P1 P1 T T U1 ...

Pseudopot. Temperatur: 9 Q1 Q1 Q1 Q1 Q2 Q2 Q2 Q2 Q2 Q3 Q3 Q3 Q3 Q3 I I I P1 P1

Ort / Kennziffer / Höhe	Bardufoß 739	Bodö 010	Bergen 022 66 m	Kjeller 041	Kristiansand 032 30 m	Hanstholm 183 27 m	Blåvand 184	Kopenhagen 181	Windau 473	Gerdauen 219	Jesau (?) 266	Swinemünde 400	Hamburg 403 12 m	Celle 182	Emden 154 1 m	Nieder… (?) 291	Leeuwarden 040	Lorient (?)	St. Nazaire	El Greve 380	Oldenburg (?) 041	Köln 430 45 m	Münster 067 52 m	Frankfurt 412 111 m	Erfurt 646 320 m	Berlin 440 57 m	Lindenberg 425 122 m
yyG1G1	11 17	11 17		11 16		11 17	11 14	11 17	11 16	11 17	11 16	11 16	11 15	11 16	11 13	11 17	11 17	11 15			11 17			11 16	11 17	11 17	11 12
41	-	-		-		-	-	-	-	-	-	-	-	-	-	-	-	-			-			-	-	-	-
96	-	-		-		-	-	-	-	-	-	-	-	-	-	-	-	-			-			-	-	-	-
225	-	-59		-		-58	-	-56	-	-59	-56	-	-	-54	-56	-	-54	-			-46			-	-57	-54	-
300	-	-56		-55		-55	-54	-54	-52	-48	-51	-51	-	-48	-48	-50	3-51	-			-56			-	-51	-48	-
400	5-47	-49		-41		-40	-39	-41	-36	8-34	5-41	-41	-	-40	-39	-40	4-40	-			-22			-	-36	-40	-
500	5 19-31	6 17-36		4 27-32		27-29	8 26-31	6 30-17	0 36-25	8 35-25	5 25-31	-38	0 21-33	9 25-30	26-30	8 28-31	5 25-31	-			6 32-55			8 32-25	9 28-28	24-31	6 34-26
600	5 18-23	6 17-24		6 17-24		7 25-19	8 26-18	6 22+21	0 32-15	9 34-15	8 21-21	7 24-22	6 21-21	-20	-20	-19	8 19-23	-			7 28-16			9 32-14	8 25-2	8 24-20	4 24-19
700	6 18-13	6 15-16		8 15-16		8 21-13	9 22-12	6 19-13	-6	9 32-6	8 19-17	3 19-13	6 12-15	-12	-12	-10	8 17-15	5-6			8 27-8			9 26-9	8 23-11	8 24-11	4 19-12
800	6 17-6	7 13-9		0 13-10		-7	0 18-7	6 18-6	-2	8 17-1	8 15-8	15-6	0 23-6	-5	-5	-4	0 19-6	6+0			0 17-2			0 24-3	0 23-5	8 30-6	4 18-5
900	7 11-4	8 11-4		9 11-4		7 14-2	0 14-3	8 14-3	+3	7 11+2	7 17-3	3-1	0 16-5	0 17-1	8 14+1	4-2	9 16-1	6+5			0 11+1			11+1	9 12-1	13-1	5 14+2
950	11	12		12		13	12	14	-	17	11	09	12	14	12	-	17	-			-			21	16	12	12
Boden	02-8	07-7		15+0		15+0	10-1	14-1	14+2	14+2	10-3	10-1	10-0	12-3	17+3	14+2	18+4	+5			18+1			18+5	16+0	11-3	10+4
41	-	-		-		-	-	-	-	-	-	-	-	-	-	-	-	-			-			-	-	-	-
96	-	-		-		-	-	-	-	-	-	-	-	-	(1571)	-	-	-			-			-	-	-	-
225	-	1026		-		1032	(1027)	1037	-	1062	1037	(1037)	-	1032	1037	(1050)	1030	-			1055			-	1044	1042	-
300	-	849		858		853	851	856	876	861	857	855	-	855	855	854	848	-			868			-	861	859	-
400	668	667		672		667	664	670	687	682	669	669	-	666	664	666	656	-			675			(679)	677	669	-
500	519	519		519		514	511	517	531	532	518	510	512	513	512	513	507	-			518			522	516	517	523
600	391	392		389		384	381	387	398	399	388	387	383	383	382	382	378	-			386			389	386	387	392
700	278	280		276		270	266	273	281	282	275	274	269	270	268	268	265	277			281			273	273	273	279
800	177	180		177		167	165	172	178	179	175	173	168	168	167	166	164	175			178			171	171	171	176
900	87	90		87		78	74	81	85	86	84	82	76	77	75	74	73	82			76			78	79	80	84
1000	4.4	7.1		4.0		-4.6	-8.0	-1.7	4.4	2.4	1.6	-1.3	-6.5	-5.3	-8.9	-8.9	-9.5	-3.2			-1.5			-5.7	-4.2	-2.7	1.5
41/96	-	-		-		-	-	-	-	-	-	-	-	-	-	-	-	-			-			-	-	-	-
96/225	-	-		-		-	-	-	-	-	-	-	-	-	(534)	-	-	-			-			-	-	-	-
225/500	-	507		-		518	(516)	520	-	530	519	(520)	-	526	525	(524)	524	-			536			-	525	524	-
500/1000	514	512		515		519	519	519	529	530	516	518	518	519	521	522	517	-			526			518	520	520	522
Markante Punkte	-	-		-		16601	-	-	-	-	-	-	-		10541	-	-				-			-	-	-	-
	-	-		-		25561	-	-	-	-	-	-	-		17541	-	-				-			-	-	-	-
	-	-		-		31541	-	-	-	-	-	-	-		22561	-	-				-			-	-	-	-
	-	-		-		42881	-	-	28551	-	-	24541	-		26541	-	-				-			-	-	23591	-
	-	-		-		43871	-	-	34991	-	-	33501	50837		36911	-	-				-			-	23591	24561	50766
	-	-		-		54747	-	-	44877	-	-	34991	63677		46861	25511	-				-			-	29534	36941	54736
	-	23591		-		72618	25601	-	54621	-	-	53751	64626		52786	24531	-				-			45985	44826	47813	59719
	-	27601		30551		96601	35991	23561	78511	-	17591	56751	69635		54767	31991	-				-			48756	56758	55703	68635
	73617	78596		56725		85541	45851	52746	87011	-	27551	94011	74609		76591	57911	18541				20591			64608	76568	66684	74604
	85597	83609		67668		88546	27530	55756	91041	20631	56587	96501	88520		86618	81681	20551				46781			67619	79560	76666	86517
	99016	96016		72688		95019	92630	83546	99021	88029	95007	98018	95519		92018	85541	29521	70565			72568			85520	97519	86015	93517
	00549	01015		98040		99029	99019	00038	00020	00039	00027	00018	99019		99640	00020	99059	99117			95010			99050	96019	99030	99037

Vortag

Klartexte:

Hamburg: ∞2 0.3 ∞4 4.-5.0, 7/10 Sc 0.35-0.6, 10/10 Sc 0.6-2.4, b. Absl. mehrf. geschicht. darin st. Vereisg., 9/10 As 1 ra 4.0-4.8, i. NW. Quellm. et. Amboßbildg. 4.8, 4.8->6.(82) 2/10 As tra u. As.

Münster:

Frankfurt:

Lindenberg: Drachenanstieg: 9/10 Ci, Cs, Ac, Sicht 15 km.

Breslau:

Nachtrag!

Ort / Kennziffer / Höhe	Roma (?) 737	55 N 22 E	Bologna 293	Mailand 302	Venedig 349	48 N 15 E (?)	Friedrichshafen 595 m	München 414 526 m	Klagenfurt 502 464 m	Wien 501 157 m	Krakau 561	Breslau 411 120 m
yyG1G1	11 04	11 05	11 09	11 17	11 16	11 14	11 17	11 16	11 17		11 17	
41	-	-	-	-	-	-	-	-	-		-	
96	-	-	-	-	-	-	-	-	-		-	
225	-	-	-61	-	-61	-	-55	-	-		-57	
300	-47	-	-50	-46	-53	-	-49	-	-54		-47	
400	-34	-38	-34	-31	-35	-	-31	7-44	-39		3-38	
500	2 41-17	-25	-23	8 42-19	34-34	-	8 39-21	9 36-22	9 38-28		3 28	
600	-12	-16	-16	9 37-12	-17	29-15	4 37-12	7 32-14	8 23-10		8 35-17	
700	7-4	-9	-9	8 31-6	-11	2 15-10	10 22-7	7 27-9	0 22-12		5 21-11	
800	34+3	-3	-8	0 26-6	29-6	3 07-5	9 20-1	8 21-2	9 19-6		6 10-4	
900	34+10	+6	5+2	9 24-1	18+1	5 10-2	8 26+4	3 20+5	7 15+2		7 10+1	
950	40	-	-	45	14	11	19	-			17	
Boden	35+12	13	-8	11+0	11+0	14	19+0	16-3	09-6		25+2	
41	-	-	-	-	-	-	-	-	-		-	
96	-	-	-	-	(1575)	-	-	-	-		-	
225	-	-	1061	(1069)	1054	-	1063	-	(1045)		1054	
300	903		852	882	876	-	890	-	868		872	
400	709	691	689	695	687	-	687	695	681		683	
500	549	529	531	536	531	(529)	528	528	527		529	
600	413	399	398	401	392	397	394	395	397		397	
700	297	251	283	284	284	282	287	278	283		282	
800	192	178	181	181	183	179	194	175	182		180	
900	98	88	90	92	91	89	81	83	90		88	
1000	11.5	5.9	6.2	5.7	6.0	5.5	-3.1	-1.3	8.2		4.1	
41/96	-	-	-	-	-	-	-	-	-			
96/225	-	-	-	-	(681)	-	-	-	-			
225/500	-	-	529	(533)	523	-	534	-	(517)		525	
500/1000	537	525	526	526	523	(524)	532	529	519		525	
Markante Punkte	-	-	22611	-	-	-	-	-	-		-	
	-	-	24591	-	-	-	-	-	-		-	
	-	-	28591	-	-	-	-	-	-		-	
	-	25591	34991	-	43591	-	-	-	-		-	
	-	26591	52701	-	48601	-	22591	-	-		23571	
	-	47961	63641	74591	24611	-	23571	-	26610		24561	
	-	72591	77581	63610	24601	-	35881	-	52910		36741	
	-	94591	97581	78558	45829	55932	64590	39257	85538		47817	
	30911	79531	89091	85538	81943	67622	62580	46767	89517		66624	
	51683	85531	99091	91519	80577	85555	77530	66597	91527		76566	
	96138	96031	99044	93520	96031	94005	92088	92577	92538		86015	
	01148	99010	01579	99500	01023	99045	93509	94077	94528		98030	

Vortag

Klartexte:

München: ∞1 11/10 dünner As 2.7-7.3, ab 6.2 geschicht. a.d. Untergr. 3/10 Ac ant, > Gi 9/10 dünn. Cs u. Ci.

Wien:

Paris:

Karten vom Frühtermin

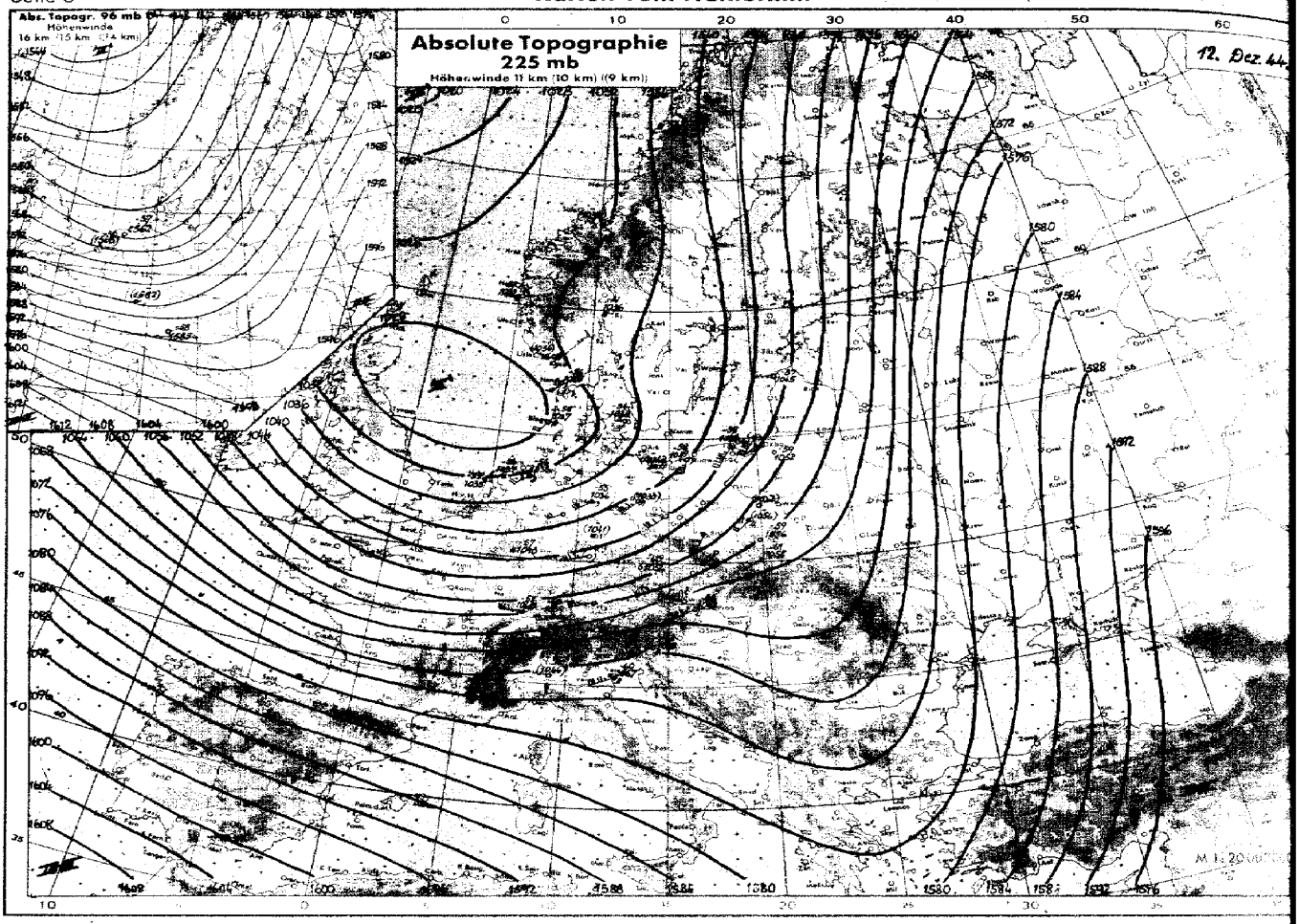

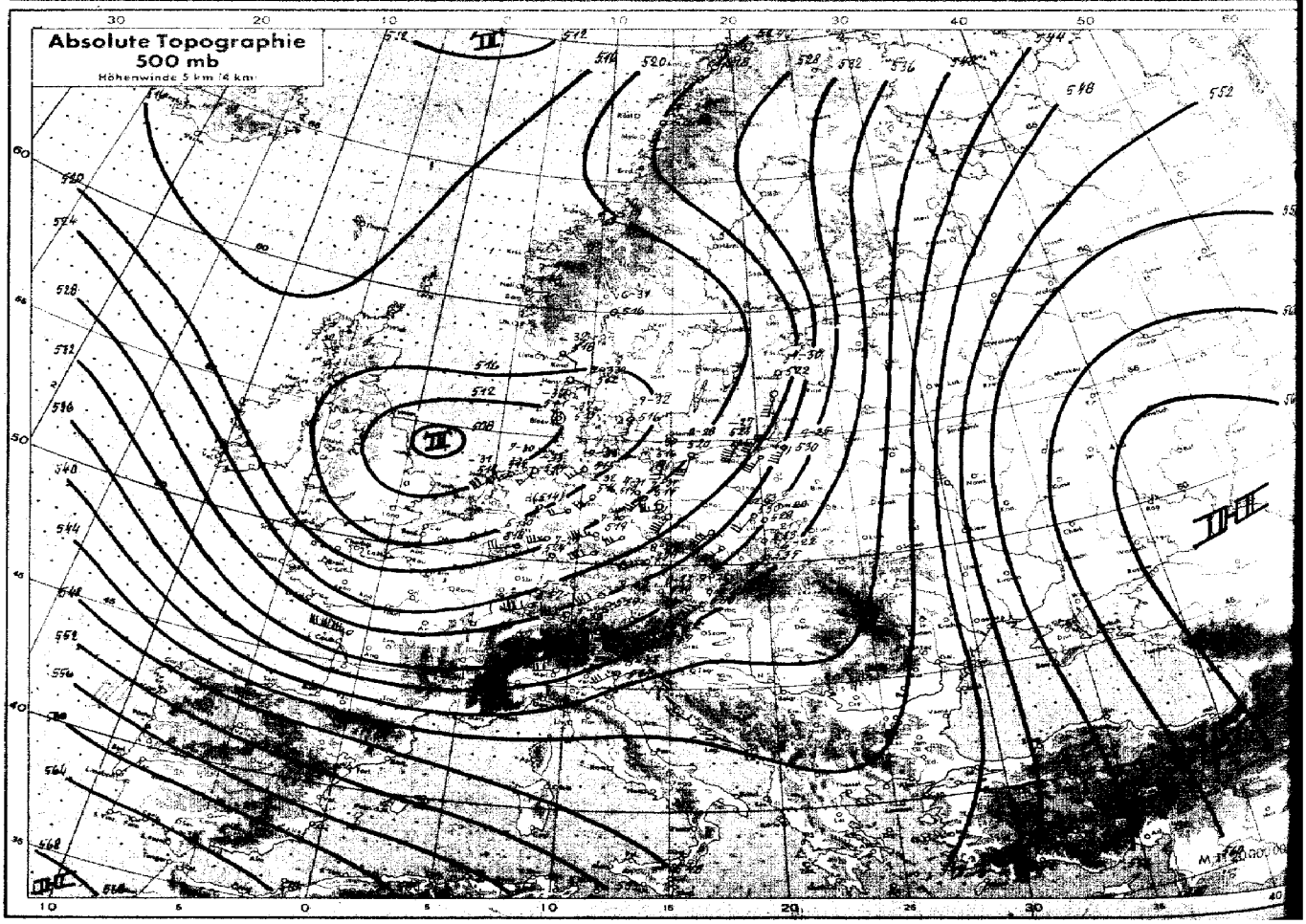

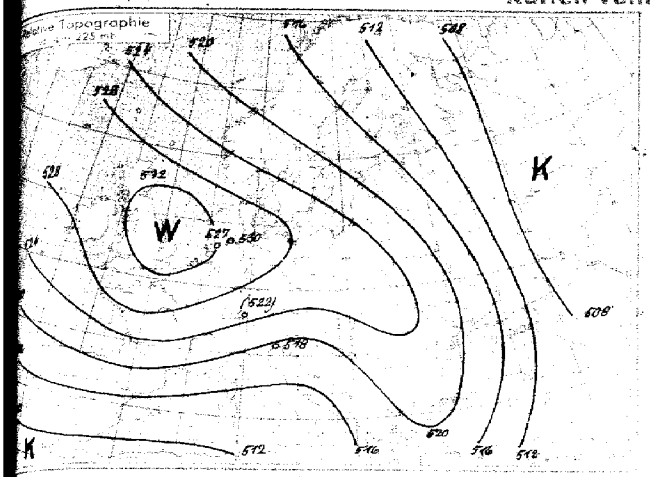

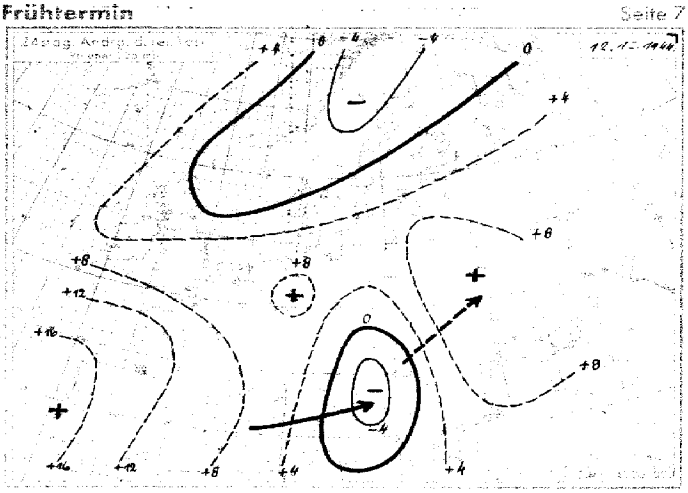

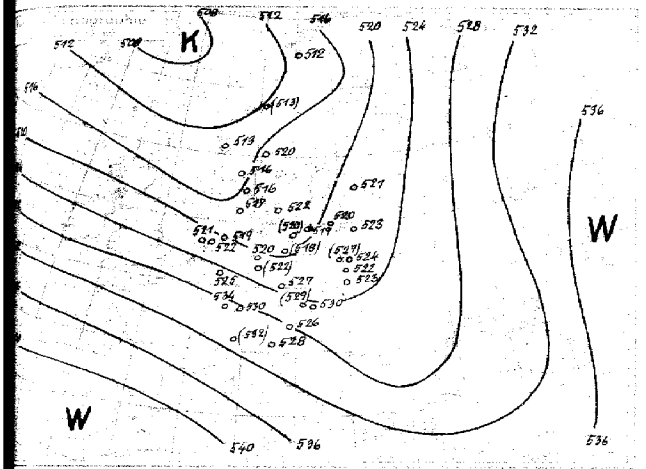

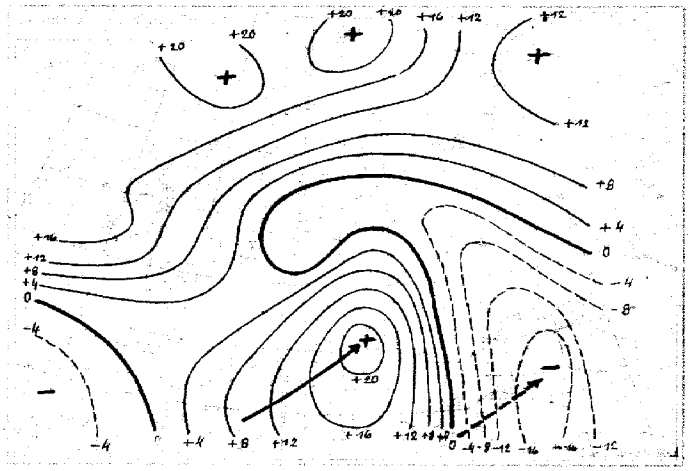

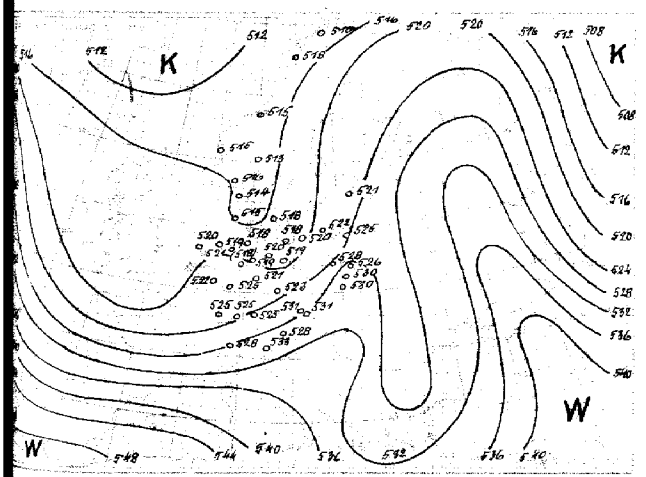

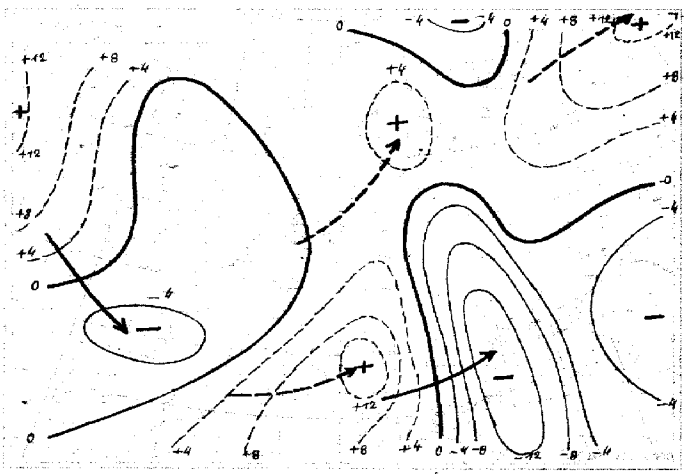

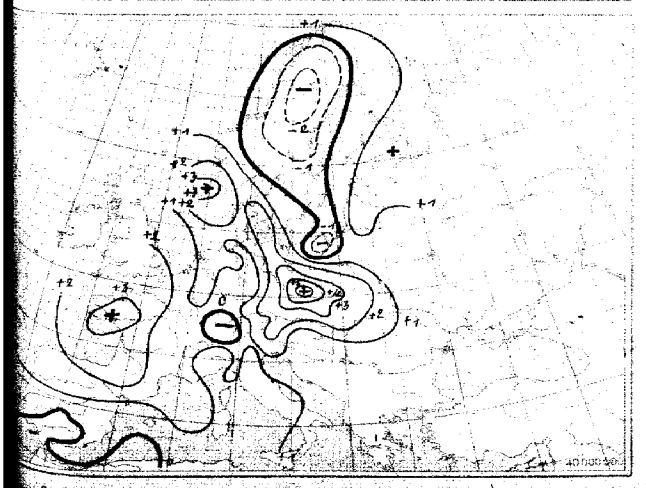

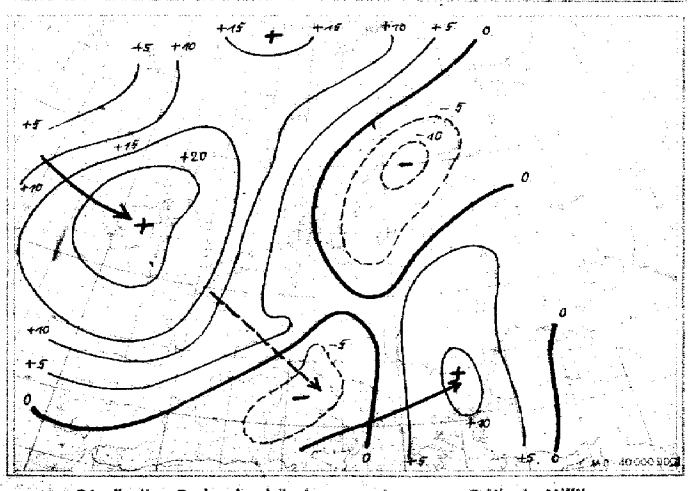

3stündige Bodendruckänderung seit heute 5 Uhr in Millibar

24stündige Bodendruckänderung seit gestern 8 Uhr in Millibar

Nr. 347

Höhen-Aufstiege

2. Teil

Dienstag den 12. Dezember 1944

Seite 8

Oberer Teil: $\overset{U}{OO}TT$ Relative Feuchte in 10%, darunter Pseudopot. Temperatur in °C und wahre Temp. (°C) an den Hauptisobarenflächen.

Mittlerer Teil: $H_1 H_2 H_3$ = Höhen der Hauptisobarenflächen in dyn. Dekametern. $H_1 H_2 H_3$ = Abstand zwischen 500 u. 1000, 225 u. 500, 96 u. 225, 41 u. 96 mb-Fläche

Unterer Teil: $P_1 P_1 TTU_1$ = Druck, Temperatur und Feuchte an den markanten Punkten.

Klammern zeigen an, daß der Wert durch Verlängerung der Zustandskurve ergänzt ist.

gg Datum
GG Uhrzeit

Ort	Kennziffer Höhe	Bardufoss 030	Bardufoss	Drontheim 017 30 m	Bergen 032	Kjeller 041	Kristiansand 032 30 m	Hanstholm 188 27 m	Kopenhagen 181	Blaavandshuk 184	Wir-olau 473	Gerdauen 319	Gotenhafen 550 3 m	Swinemünde 185	Nest 146	Hamburg 403 12 m	Celle 482	Emden 154 1 m	Helder 194	Seewarden 010
	GG	12 05	12 05	12 05	12 06	12 04	12 04	12 05	12 05	12 05	12 04	12 05	12 04	12 05	12 04	12 08	12 07	12 05	12 04	12 06
$\overset{U}{OO}TT$	41	-	-	-	-	-	-	-	-	-	-	-	-	-	-	-	-	-56	-	-
$\overset{U}{OO}TT$	96	-	-	-	-	-	-	-	-	-	-	-	-	-	-	-	-	-57	-	-
$\overset{U}{OO}TT$	225	-	-62	-	-61	-57	-	-56	-54	-58	-67	-59	-58	-	-58	-	-57	-56	-53	-54
$\overset{U}{OO}TT$	300	-56	-58	-57	-58	-60	-54	-53	-49	-53	-51	-51	-54	-52	-53	-	-52	-53	-49	-51
$\overset{U}{OO}TT$	400	-51	-40	-42	-42	-4?	-44	-43	-47	-40	-40	-37	-39	-42	-39	-	-40	-39	-43	-39
$\overset{U}{OO}TT$	500	26-29	26-29	22-30	23-31	23-31	24-32	21-33	24-32	-37	25-30	32-25	29-37	25-30	27-28	22-33	-32	-33	-37	26-30
$\overset{U}{OO}TT$	600	19-25	22-20	24-21	17-24	19-22	24-21	19-23	23-21	21-22	22-20	30-16	27-17	25-20	27-18	19-22	22-21	-21	-21	23-18
$\overset{U}{OO}TT$	700	18-17	19-13	22-14	19-13	14-14	12-14	19-15	22-12	17-16	18-11	27-8	22-11	12-12	22-12	19-12	-11	-13	-12	21-12
$\overset{U}{OO}TT$	800	16-9	13-10	-12	13-5	13-10	-9	-9	20-5	17-8	14-4	19-5	-4	20-6	19-6	17-4	-5	-6	-5	22-5
$\overset{U}{OO}TT$	900	10-4	10-4	-3	11-3	10-5	14-3	-3	17-3	17-1	15-2	27-0	-1	-3	13-2	19+0	-1	+1	+1	21+2
OO	950	5	19	-	19	9	15	-	16	14	19	12	12	-	12	15	15	-	-	19
OOT_rT_r	Boden	2-10	3-8	9-4	12-3	9-3	14+1	11+0	15+1	13+2	12+1	10-1	9-2	11-1	11-1	12+0	14+1	16+3	16+1	18+4
$H_1H_2H_3$	41	-	-	-	-	-	-	-	-	-	-	-	-	-	-	-	-	2091	-	
$H_1H_2H_3$	96	-	-	-	-	-	-	-	-	-	-	-	-	-	-	-	-	1562	-	(1563)
$H_1H_2H_3$	225	-	1038	(1032)	1031	1036	(1034)	1028	1038	1017	1045	1052	1043	(1034)	1039	-	1036	1033	1035	1037
$H_1H_2H_3$	300	843	864	855	855	855	854	848	856	848	863	873	864	854	860	-	856	854	851	856
$H_1H_2H_3$	400	665	678	671	669	668	669	662	667	667	674	684	677	668	673	-	648	665	665	667
$H_1H_2H_3$	500	518	526	519	518	516	518	512	516	511	522	530	523	516	520	545	516	514	514	515
$H_1H_2H_3$	600	391	394	389	390	387	389	384	387	382	392	387	392	386	389	386	387	385	384	385
$H_1H_2H_3$	700	280	280	275	278	275	276	274	273	270	278	281	279	272	274	273	275	271	271	271
$H_1H_2H_3$	800	180	180	177	177	175	176	171	172	169	176	179	175	171	173	172	172	170	169	169
$H_1H_2H_3$	900	90	90	87	87	85	86	80	81	78	85	88	84	80	82	80	80	79	77	77
$H_1H_2H_3$	1000	8.3	7.8	3.8	5.2	3.5	2.6	-1.9	-1.9	-4.4	4.7	4.7	1.2	-2.4	-0.7	-3.0	-2.9	-4.9	-6.5	-6.8
H_1H_2	41/96	-	-	-	-	-	-	-	-	-	-	-	-	-	-	-	-	529	-	-
H_1H_2	96/225	-	-	-	-	-	-	-	-	-	-	-	-	-	-	-	-	530	-	(527)
H_1H_2	225/500	-	518	513	513	520	(516)	516	522	517	521	523	520	(520)	519	-	520	519	521	522
H_1H_2	500/1000	510	518	515	515	513	516	514	518	515	521	525	522	518	520	518	519	519	520	521
$P_1P_1TTU_1$	Markante Punkte	-	-	-	18607	-	-	-	-	-	20591	-	-	-	-	-	17511	-	-	-
		-	-	-	20607	-	-	21561	-	-	24561	-	-	-	-	-	19551	-	-	-
		-	-	-	23621	-	-	26561	-	-	34501	-	-	-	-	-	24551	-	-	-
		-	-	-	25641	-	-	29541	-	-	35911	-	-	-	-	50837	17542	04561	-	-
		-	-	-	25611	-	-	39951	-	-	45871	10591	-	23571	18591	65676	29532	15571	-	-
		34621	-	25611	29581	-	-	43917	-	-	54756	22591	17601	39981	10581	72618	38911	18551	-	-
		66714	-	33541	34501	-	-	48851	-	-	73591	23601	19601	38931	16571	73625	44881	24571	-	-
		75645	20611	55745	54912	-	16551	64698	-	20581	31541	52939	24571	44991	35501	85526	51981	28561	19991	-
		83576	27651	75625	66697	20571	31531	74610	17551	47881	84551	47609	47571	72687	84548	86539	59718	38901	36991	-
		85578	54749	94501	76513	95581	75631	83567	25541	87520	92521	76558	88511	97719	86557	94519	89530	46861	49911	16561
		98217	97507	97011	95011	53981	87550	92551	66659	97000	95511	85598	91520	96521	94006	97038	89521	94061	94041	28546
		00578	01527	00017	00046	98519	00039	99000	00039	99010	00019	00049	00009	00019	00019	00029	98020	99040	99030	99592

Klartexte (heute)

Hamburg: Bei 0.2 Hochnebelschwaden, 9/10 Sc 0.3 - 1.1 teilweise gefr., 9/10 Sc 2.3 - 2.5 ... W, 3/10 Ac; As-Aufzug 4.8 - 5.0 ... 4/10 Ac-Ara ring ... 7.6 / 5.3; ∞² 0.3, ∞° 4.0 - 5.0.

Münster: ∞² - 0.4; übergehend 1.7 9/10 St, Sc - 1.2 Vereisg., ∞² 1.2 - 2.8 ∞ 1.5.0, 2.8 - 4.0 5/10 As, Ac 4.5 - 5.0 4/10 Ac, As. Obere Wolke W+S Auflock. + durchbrech. > 2.0.

Neuruppin: ≡ - 0.3, ∞² 0.3 - 0.6, 0.6 - 0.9 ... 2.7 gesch. St. 4.5 / W 4/10 Ac 5.4 - 5.5 3/10 As.

Frankfurt: • 0.2 - 0.5 9/10 St 0.5 - 5.0 10/10 Ac 6.0 - 6.5 9/10 Ac - len. = Gr. wolk.

Lindenberg: Drachenaufstieg, 10/10 St, Schneefall, Eisansatz, Schneedecke, Sicht 2 km.

Breslau:

Ort	Kennziffer Höhe	Nürburg 041	Siegen 0.20	Münster 067 57 m	Frankfurt 412 111 m	Erfurt 646 320 m	Bonn 440 57 m	Berlin 440 57 m	Neuruppin 219	Lindenberg 425 122 m	Breslau 411 120 m	Wittmundhafen 557	Pilsen 666	48 N 16 E	52 N 20 E	51 N 10 E	Krakau 561 216 m	Wien 531	Wien 501 157 m	Klagenfurt 302 464 m	München 414 526 m	Friedrichshafen 595	Freiburg 580	Mailand 302	Venedig
	GG	1105	1205	1108	1207	1205	-	1106	1208	1206		1105	1207	1105	1205	1202	1205	1207	1206	1205	1207	1205	1205	1205	1205
$\overset{U}{OO}TT$	41	-	-	-	-	-		-	-	-		-	-	-	-	-	-	-	-	-	-	-	-	-	-
$\overset{U}{OO}TT$	96	-	-	-	-	-		-	-	-		-	-	-	-	-	-	-	-	-	-	-	-	-	-58
$\overset{U}{OO}TT$	225	-57	-	-	-	-		-	-	-		-	-60	-	-	-57	-61		-56	-63	-	-60	-58	-	-60
$\overset{U}{OO}TT$	300	-45	-	-	-	-47		-51	-	-		-50	-47	-49	-42	-46	-51		-44	-50	-	-45	-45	-49	-48
$\overset{U}{OO}TT$	400	-46	-	-	-37	-36		-43	-	-		-35	-35	-33	-29	-33	-33		-35	-36	-	-33	-31	-35	-35
$\overset{U}{OO}TT$	500	37-30	-	-	28-27	25-30		24-31	23-31	-		26-23	29-29	37-22	-30	-31	35-22		37-22	36-22	28-28	30-27	26-29	35-23	35-23
$\overset{U}{OO}TT$	600	32-19	25-19	22-21	26-18	25-17		22-21	22-18	26-18		33-14	27-18	32-14	-14	-15	22-13	35-15	35-12	34-12	26-18	18-17	16-18	33-13	31-11
$\overset{U}{OO}TT$	700	32-10	23-11	19-19	25-11	24-11		22-11	21-11	24-11		28-5	25-10	31-6	-11	-6	27-9	30-8	27-8	28-8	24-10	26-9	24-9	31-6	32-6
$\overset{U}{OO}TT$	800	22-4	21-4	18-7	25-5	22-5		18-7	19-4	22-6		17-7	20-6	26-1	-4	-3	26-1	27-1	26-1	24-3	22-3	25-3	22-4	24-4	31-2
$\overset{U}{OO}TT$	900	22+2	20+1	17-2	24+3	20+1		15-2	17-1	24+0		20+1	22+1	22+4	+1	+1	25+4	23+4	28+6	17+0	21+1	22+2	23+3	17-2	24+5
OO	950	-	19	16	19	20		12	13	16		17	19	21	-	-	20	22	22	-	-	-	-	16	23
OOT_rT_r	Boden	21+3	18+3	16+1	20+5	20+1		11-0	12+1	13+0		14-2	18+1	16	12	-	18+0	18+1	18+2	11-6	18+10	20+2	21+1	11+0	18+5
$H_1H_2H_3$	41	-	-	-	-	-		-	-	-		-	-	-	-	-	-	-	-	-	-	-	-	-	-
$H_1H_2H_3$	96	-	-	-	-	-		-	-	-		-	-	-	-	-	-	-	-	-	-	(1682)	-	-	1585
$H_1H_2H_3$	225	1043	-	-	-	(1041)		(1033)	-	-		(1056)	1054	(1069)	1052	1056	1058	-	1068	1062	-	1059	1060	(1066)	1067
$H_1H_2H_3$	300	860	-	-	-	859		852	-	-		877	872	888	885	883	883	-	887	884	-	877	878	882	886
$H_1H_2H_3$	400	669	-	-	678	673		666	-	-		686	681	697	688	691	691	-	695	694	-	684	684	691	695
$H_1H_2H_3$	500	518	-	(514)	524	515		515	519	-		530	527	539	528	533	535	-	538	537	529	529	527	535	539
$H_1H_2H_3$	600	388	388	384	393	390		385	389	387		396	396	406	394	398	401	403	404	402	398	397	396	401	405
$H_1H_2H_3$	700	273	274	271	278	276		271	275	273		277	281	289	279	281	285	287	288	286	283	282	281	284	288
$H_1H_2H_3$	800	171	172	170	176	174		170	173	171		177	179	186	177	178	182	184	185	183	180	180	179	182	184
$H_1H_2H_3$	900	79	80	79	84	83		79	82	80		85	84	93	85	86	89	91	91	91	88	87	80	96	91
$H_1H_2H_3$	1000	-4.3	-3.7	-4.5	-1.0	-1.5		-3.5	-1.5	-3.3		1.7	1.2	9.3	3.4	2.5	4.8	6.6	6.7	8.5	4.4	3.5	2.4	7.1	6.0
H_1H_2	41/96	-	-	-	-	-		-	-	-		-	-	-	-	-	-	-	-	-	-	-	-	-	-
H_1H_2	96/225	-	-	-	-	-		-	-	-		-	-	-	-	-	-	-	-	-	-	(522)	-	-	518
H_1H_2	225/500	525	-	-	-	(522)		(518)	-	-		(527)	527	(529)	(524)	522	523	-	530	526	-	530	534	(532)	528
H_1H_2	500/1000	522	-	(516)	525	511		519	520	-		528	523	531	526	530	530	-	531	528	525	525	525	622	533
$P_1P_1TTU_1$	Markante Punkte	-	-	-	-	-		-	-	-		-	-	-	-	-	-	-	-	-	-	-	-	-	-
		-	-	-	-	-		-	-	-		-	-	-	-	-	-	-	-	-	-	-	-	-	09581
		-	-	-	-	-		-	-	-		-	-	-	-	16601	-	-	-	-	-	-	-	-	21631
		-	-	-	-	-		-	-	-		-	-	-	-	18601	-	-	-	-	-	-	-	25811	43811
		-	-	-	-	-		-	-	-		-	18611	-	-	19621	18591	-	25561	-	-	-	-	35911	56643
		-	-	-	-	25551		24551	-	-		-	20601	-	-	20621	19591	61618	39851	23631	-	14591	-	56666	66699
		-	-	-	-	34951		29551	-	59698		-	24591	-	-	29502	21621	73560	44841	24621	-	47801	-	73541	77659
		-	-	-	-	41851		43907	48834	65643		27551	34941	25561	24531	34911	35911	77527	54669	56697	48797	64636	77561	91560	75521
		19631	-	-	-	46456		54758	64575	75580		75535	41821	35921	45731	46751	58636	79528	64629	66598	52779	75567	21591	88530	77531
		33911	-	-	-	56757		75590	67587	81559		83557	46821	55698	63671	64591	63637	93016	77527	73590	58700	77586	46755	87510	79510
		41911	-	-	40875	92420		87530	81557	92089		92039	51909	77538	68621	77411	78520	84009	85027	75550	85549	85009	77578	94007	92051
		92030	60899	55757	88020	71579		93529	88008	90080		95027	74577	95057	95051	93071	85625	96085	95077	92006	93049	92038	85017	97510	99089
		99030	95035	99030	99059	96029		99000	95009	98000		98037	96048	98057	99019	98018	99096	99067	99067	96538	94038	93029	92098	99000	01058

Klartexte (heute)

München: 9/10 As 2.6 - 4.6, 4/10 As Ac 4.6 - 5.4 n. N stark aufgerissen, über 5.4 wolkenl.

Wien: ∞² n.o.z. - 0.4, 10/10 Ac As v. 2.6 -> 6, darin sehr starke Vereisg.

Paris:

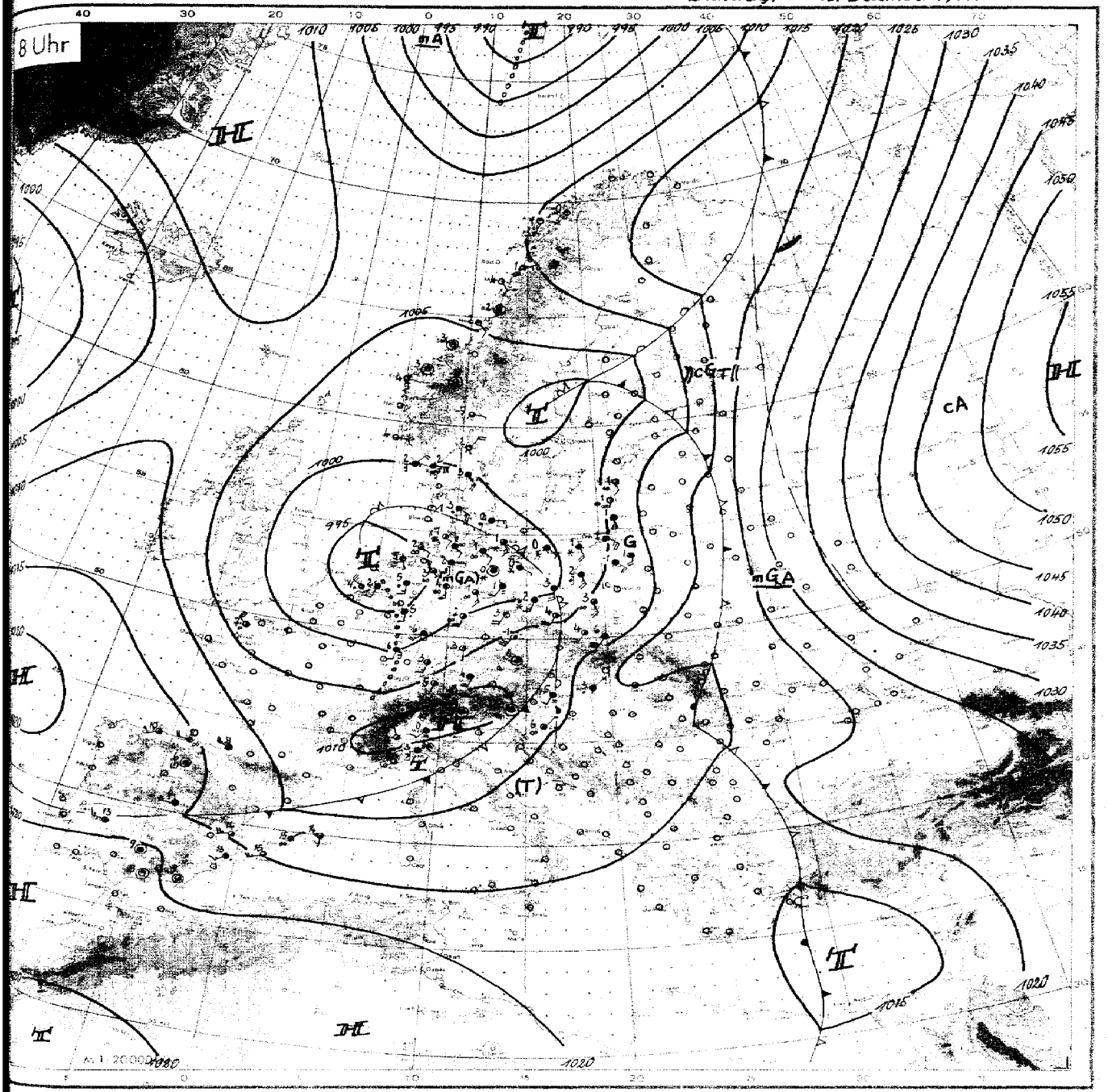

Wetterübersicht Dienstag, den 12. Dezember 1944.

Ähnlich wie in den letzten Tagen lagert über der Nordsee ...ische Meeresluft, der an der Ostküste Grönlands z. Zt. neue sehr kalte ...uft zugeführt wird. Zwischen dem zugehörigen System von Höhentiefdruckge... und den Hochdruckgebieten über den Azoren und Rußland verläuft eine ...windzone vom Atlantik über Südfrankreich zum Ostseeraum mit einer ...bewegung über die südliche Mittelmeerküste und das Schwarze Meer. Hier ...fte die Frontalzone, in der die Vb-artigen Störungen während der letzten ...e nach Norden drifteten, seit gestern etwa 500 km nach Osten voran... ...kommen sein. Während das nördliche Nordnorwegen auf der Rückseite ...h nach Spitzbergen abgezogenen Welle noch Abkühlung zeigt, ist in Mittel... ...regen und dem Lofotengebiet bereits Erwärmung und Aufgleitbewöl... ...g bemerkbar, die zu der seit gestern aus dem Gouvernement über das Bal... ...um rasch weiter nordwärts gezogene Welle gehören.

In der das Nordmeerhöhentief umgürtenden Stark... ...zone wanderte gestern kräftiger Druckfall über das Reich, dem heute ...ähnlich intensiver Anstieg folgt. Eine erste Okklusion brachte im Westen ...Reiches verbreitet Niederschlag, doch schwächte sie sich im Laufe der ...ht vor einer neuen Störung rasch ab. Inzwischen hat der Druck... ...eg über dies Frontensystem nach Osten hinweggegriffen, so daß es im ...ngebiet ebenfalls zu verfallen beginnt. Eine neue Schlechtwetterzone ...dem Rheingebiet hat sich inzwischen an dem Trog dieser Störung ent... ...teil. Während im westlichen und mittleren Nordostdeutschland die Tem... ...änderungen verhältnismäßig gering blieben, erklären sich die ge... ...ren 24-stündigen Änderungen der relativen Topographie über Südwest... deutschland durch die rasche Folge der Luftmassenwechsels, so daß der Durchgang der Warmluft nur in den Nachmittagsaufstiegen erfaßt wurde. Über Oberitalien wurde der Niederschlag beim Durchgang der Warmfront durch Südstau verstärkt. Die Möglichkeit einer Wellenbildung über Ungarn und einer neuerlichen Vb- oder Vc-artigen Entwicklung steht noch offen.

Die Frontalzone auf dem Atlantik läßt erwarten, daß auch die neue südlich Grönland festgestellte Zyklone, die etwas schwächer entwickelt sein dürfte, als die vorangehende, noch weiter ostwärts voran... kommt. Zuverlässige Anhaltspunkte für eine großzügige Umstellung liegen noch nicht vor.

gez. Siegel,
Zentrale Wetterdienstgruppe.

Seite 4 Dienstag den 12. Dezember 194

Ausland			Gestern 14 Uhr					Gestern 19 Uhr						Heute 2 Uhr					Heute 8 Uhr					
Bodenstationen: Küstenorte o	Höhe m	JJJ	C_LC_M	$wwVhN_h$	DDFWN	PPPTT	UC_Happ	C_LC_M	$wwVhN_h$	DDFWN	PPPTT	UC_Happ	RR	C_LC_M	$wwVhN_h$	DDFWN	PPPTT	UC_Happ	C_LC_M	$wwVhN_h$	DDFWN	PPPTT	UC_Happ	RR
Vardö o	12	004																						
Ingöy o	4	005																						
Tromsö o	102	008	51	02964	17514	02602	6x305	50	11962	12412	06602	51211	00044						04	01961	20512	11950	60501	00511
Bodö o	17	010	54	05863	12404	04603	58310												04	05890	05405	09?04	6x706	00510
Nordöyan o	37	014	04	03990	14514	02205	62310	00	00990	12600	04904	60307	00384											
Krakenes o	41	021	77	03873	14228	95705	71108	52	03773	14428	10406	6x206	00373						10	01993	14203	04104	61	00393
Utsire o	56	028	52	03954	13528	93305	7x302												04	02990	08314	02104	65310	-
Lister o	[illegible]	030	62	23754	16668	93604	8x302	xx	627x8	09632	99403	8x303	01571	xx	034x8	04568	96603	8x303	xx	227x8	04428	00403	8x215	04471
Ferder o	9	036	51	02744	10527	0x404	8x903	52	03845	07528	01804	8x903	00481	00	00890	04500	02402	80901	51	01853	02413	02802	90302	00381
Aarhus o	4?	180						5x	03648	12828	94904	7x601	-	5x	62548	12658	95903	0x305	5x	60648	10568	97903	8x306	-
Kopenhagen o	[illegible]	181	57	02242	14625	99104	76728	57	03890	10528	96704	87806	00280	5x	02855	12526	96313	8x101	5x	51528	08368	98002	9x205	-
Skagen o	3	182	5?	02744	10827	-	-	5x	02747	12527	98404	7x801	00581	50	01744	12444	98503	80301	5x	03448	12428	99903	8x304	00470
Biarritz	29	202																						
Lyon	198	210																						
Paris/Le Brg.	4?	215																						
Brest	7?	220																						
Le Havre o	11?	230																						
Marseille	12	231																						
Nancy	236	237																						
Chateauroux	153	252																						
La Coubre o	6	269																						
Helder o	6	291	54	05635	16467	86605	9x101	5x	64548	00088	37605	9x903	-	5x	08248	16448	89805	00306						
Vlissingen o	1	292																						
De Bilt	12	293	54	05624	18266	28705	00xxx	50	05654	18127	88304	00403	-	5x	05438	18258	90101	0x406	5x	64436	18228	93002	00407	-
Genua o	2	305	xx	61209	57569	07902	0x811	5x	64538	10368	05608	0x805	11092	5x	05548	37628	06103	9x300	5x	21658	37652	07403	0x403	04010
Venedig o	[illegible]	312												5x	62558	02468	07705	0x804						
Zara o	12	315																						
Rom o	3	322																						
Brindisi o	16	331																						
Cagliari o	35	338																						
Syrakus o	15	856																						
Madrid	667	353	6x	13648	53628	14019	8x906	5x	03748	55528	14009	06701	00101	6x	63748	57568	14309	9x900	9x	02348	59468	15309	9x901	01081
Almeria o	65	355						54	01853	06113	17513	93103	00186	04	01890	04102	17809	80310	07	02790	00015	18009	80302	00170
Mahon	40	357	57	03755	22428	10714	7x812	59	02754	22426	10313	70103	00150						67	02754	16115	11514	90407	00xxx
Barcelona o	42	358						12	13690	61328	07313	6x401	00350											
La Coruña o	57	362	6x	64548	24468	07912	0x304	6x	22448	30368	10012	9x300	30342	40	12654	28214	14011	70305						
Lissabon	227	384																						
Funchal o	110	395																						
Pt. Delgada o	22	396																						
Horta o	65	398																						
Teneriffa o	37	400	50	02844	06414	24720	50902	50	2845	04215	19918	60200	00280											
V. Cisneros	6	404	10	04852	06202	16517	70905	50	04852	32302	15017	70402	00370						55	02854	10314	15416	50401	00380
Pinsk	137	569																						
Kauen	83	466																						
Riga	2	470																						
Dorpat	61	476																						
Helsinki	15	481																						
Vaasa	9	483																						
Kuopio	233	484																						
Rovaniemi	80	607																						
Budapest	130	541												50	03758	12228	116xx	93903	57	62745	04168	14703	9x309	-
Bukarest	82	575																						
Klausenburg	374	590																						
Belgrad	138	701																						
Sofia	536	720																						
Athen	239	730																						
Canea (Kreta)	63	737																						
Tunis	10	080																						
Orel	191	841																						
Dno	71	858																						
Minsk	211	887																						
Smolensk	234	889																						
Kiew	185	967																						
Dnjepropetrowsk	62	968																						
Odessa	50	975																						
Mariupol	40	981																						
Sewastopol	8	988																						
Bergstationen:	Höhe m	JJJ	C_LC_M	$wwVhN_h$	DDFWN	PPPTT	UC_Happ	C_LC_M	$wwVhN_h$	DDFWN	PPPTT	UC_Happ	$R_2R_2T_xT_xE$	C_LC_M	$wwVhN_h$	DDFWN	PPPTT	UC_Happ	C_LC_M	$wwVhN_h$	DDFWN	PPPTT	UC_Happ	$R_2R_2T_nT_nE$
Mussalia	2926	726																						
Lomnitzer Spitze	2640	685	04	02961	28+75	22761	88601	14	01861	65502	21663	71903	00569	xx	77409	57079	20962	0x907	xx	772x9	24579	24859	8x325	14029
Fanaraken	2072	024	xx	77409	09839	69858	0x306																	
Mt. Ventoux	1900	248																						
Puy de Dôme	1467	246																						
Izane	2367	401	00	008x0	18600	xxxx1	11000	00	009x0	08200	xxx06	10600	00100											

yy = Datum G_1G_1 = Uhrzeit (DGZ.)

Höhenwinde (dd vv)

dd = Windrichtung (N = 36) vv = Windgeschwindigkeit in km/Std

Piloten Vortag

Ort	Hamburg	Berlin	Celle	Emden	Neubiberg	Kristiansand	Venedig	Kopenhagen	Brüsterort	Drontheim	Diest	Wien	Emden	Krakau	Bergen
yyG₁G₁	11 15	11 17	11 16	11 13	11 17	11 17	11 16	12 05	12 04	12 08	12 04	12 05	12 05	12 05	12 06
20.0 km															
18.0 ..															
16.0 ..				(11.9) 26 90											
13.0 ..			(12.5) 24 90	26 70		(12.4) 14 40							(9.5) 24 40		
11.0 ..	(10.6) 24 50	(10.9) 23 30	24 60	26 60	(10.5) 28 110	15 60		(11.2) 24 40	(10.5) 21 120		(10.5) 20 90	24 110	(8.5) 19 40	24 80	
9.0 ..	23 50	26 50	25 60	26 50	28 170	15 70	(8.9) 29 110	21 40	22 120	13 30	21 120	24 100	(7.3) 17 30	23 90	08 20
7.0 ..	(7.8) 22 40	22 40	22 50	25 40	27 110	15 70	28 90	19 30	22 110	12 40	20 110	24 90	(6.3) 18 40	21 80	07 30
5.3 ..	19 50	22 40	20 50	22 30	26 80	14 80	26 90	19 30	21 90	10 30	20 60	23 80	22 30	22 70	08 20
4.0 ..	(4.3) 19 40	21 30	21 40	22 30	25 80	14 80	25 90	21 20	21 10	11 20	20 70	24 80	22 30	23 60	(4.3) 10 20
3.0 ..	21 40	21 40	23 40	24 40	25 60	13 80	(2.8) 24 70	19 20	20 60	11 20	21 40	24 80	22 30	23 70	(3.3) 05 10
2.0 ..	20 40	18 40	22 30	22 30	23 30	12 60	22 30	15 20	-	12 30	20 40	23 50	24 30	23 100	03 20
1.3 ..	-	18 40	22 30	23 40	23 30	12 50	18 20	-	19 60	15 20	19 40	20 40	21 20	22 80	11 05
0.9 ..	19 30	19 40	21 30	23 40	13 20	11 50	16 40	13 30	-	16 30	19 40	08 30	20 20	21 15	16 40
0.3 ..	(0.0) 11 20	16 40	19 30	20 40	(0.6) 23 05	11 50	16 05	-	-	16 30	16 40	09 40	19 30	(0.4) 21 40	16 12

Piloten heute

Ort	Blåvandshuk	Krakau	bei Friedrichshafen	Gerdauen	Wien	Drontheim	Leeuwarden	Pilsen	Libau	Swinemünde
yyG₁G₁	11 17	11 17	11 17	11 17	11 17	11 17	11 17	11 17	11 16	11 16
7.0 km	(9.0) 21 30	(9.0) 18 80	(8.5) 26 130	-	(10.5) 30 110	(10.5) 21 100	(8.5) 35 10	(8.5) 26 150	16 110	(9.0) 19 60
5.3 ..	15 40	18 80	26 80	17 40	(6.5) 29 90	(9.0) 22 80	26 20	26 130	17 100	18 40
4.0 ..	16 40	19 80	24 40	18 30	(6.0) 26 60	(5.5) 22 40	25 30	26 90	18 90	19 50
3.0 ..	17 30	21 60	23 60	18 20	24 50	17 40	23 30	25 60	16 80	19 50
2.0 ..	17 30	21 60	22 50	15 20	(2.3) 24 40	20 60	22 30	24 60	18 60	17 40
0.8 ..	15 40	19 50	23 40	18 40	12 30	17 60	21 30	(1.5) 23 40	17 40	16 50

Ort	bei Friedrichshafen	Berlin	Erfurt	Hamburg	[illegible]	Libau	Blåvandshuk	Siegen	Mailand	[illegible]
yyG₁G₁	12 05	12 05	12 06	12 06	12 05	12 04	12 05	12 05	12 05	12 04
7.0 km	(8.0) 26 70	(9.0) 23 90	26 80	(11.0) 22 40	(8.5) 22 40	(6.5) 20 90	(9.2) 22 10	24 80	27 30	(8.9) 21 130
5.3 ..	26 80	22 50	26 90	(9.0) 23 20	22 40	19 80	C	25 70	27 50	20 100
4.0 ..	24 80	22 30	25 90	(5.3) 23 30	22 30	20 80	21 10	24 70	26 70	22 80
3.0 ..	26 80	21 30	25 70	23 40	22 30	20 70	21 10	27 60	25 80	21 40
2.0 ..	25 70	21 30	25 50	-	22 50	19 70	17 10	24 60	23 50	19 50
1.3 ..	22 40	22 30	24 40	19 10	19 80	20 60	14 20	22 30	29 10	19 50

Wolkenmessungen

C = Wolkenart
vv = km/std
dd = Zugr. 36 = N

Ort	
yyG₁G₁	
C u. Höhe	
dd vv	
Ort	
yyG₁G₁	
C u. Höhe	
dd vv	
Ort	
yyG₁G₁	
C u. Höhe	
dd vv	

Täglicher Wetterbericht

des Deutschen Reichswetterdienstes
Herausgegeben von der Deutschen Seewarte
Verlagsort Hamburg

...rgang: 69 Nr. 348 — *Mittwoch*, den *13. Dezember* 19*44*

...te 1

Erläuterung: Die Beobachtungen sind sämtlich in der Form der 1935 in Warschau beschlossenen Einheitsschlüssel wiedergegeben. Kurze Erläuterungen zu den einzelnen Ziffern werden zu Beginn jedes Vierteljahres beigegeben. Ausführlich finden sie sich in „Anweisung zur Verzifferung von Wettermeldungen", herausgegeben vom Reichsluftfahrtministerium. Alle Zeitangaben in DGZ.

Deutschland			Gestern 14 Uhr					Gestern 19 Uhr						Heute 2 Uhr					Heute 8 Uhr					
Stationen: ...warte o	Höhe m	JJJ	CC	wwVhN	DDFWN	PPPTT	UCapp	CC	wwVhN	DDFWN	PPPTT	UCapp	RR TnTn/SVs E	CC	wwVhN	DDFWN	PPPTT	UCapp	CC	wwVhN	DDFWN	PPPTT	UCapp	RR TnTn/SVs E
...burg-Fu.	18	403	5x	61635	10228	99504	9x207	6x	62448	00068	04102	0x314	04041	5x	52445	00058	11801	0x316	5x	08524	00088	17803	0x316	93020
...sburg/Fgh.	41	400	57	05555	08147	99404	8x210												xx	45207	30249	17101	0x314	00510
...l	28	460	6x	05665	08127	00304	8x308	5x	05438	08228	04104	8x314	02041	5x	05548	28128	11103	9x315	5x	08848	28928	16803	9x315	92021
...nemünde o	1	406	57	05675	14327	01202	9x310	5x	62425	10268	05102	0x309	01241	00	05490	14140	10802	9x314	5x	05634	18128	14903	9x314	02141
...ona o	1	464	xx	48109	16349	02001	9x303							50	05753	16363	10903	90314	50	08416	16268	10903	08314	03140
...erland	16	461	30	05495	11225	99102	0x311	xx	46109	08349	04302	0x305	00000	50	05453	04223	12601	90314						
...goland o	50	465	5x	05528	12328	99005	0x311	5x	08328	08228	04104	0x314	00140	5x	05438	26258	12103	0x217	5x	05634	32328	18604	0x316	00160
...kum o	6	401	5x	21328	04248	98604	0x313	xx	46209	04249	04205	0x319	01131	xx	46209	02149	12905	9x318	xx	67209	04149	19105	0x316	97021
...en	4	442	5x	62655	12268	98604	0x209	5x	05645	20268	03804	9x315	01051	5x	05538	24128	11405	0x311	5x	41324	26126	18602	0x320	00011
...dkorn	22	402																						
...nold	178	187	8x	02757	20267	01104	7x312	5x	05658	20288	05753	8x312	–						xx	54509	26859	18603	0x314	02031
...nnover	51	421	5x	05654	22367	99705	0x210	50	05555	20125	05103	8x315	03061	50	05555	00025	12003	80315	5x	41448	28148	13083	0x314	00020
...deburg	45	408	57	05655	51667	01606	8x208	5x	05658	18328	06602	8x323	01061	5x	62558	16368	12702	9x314	5x	08447	20168	17602	91215	03011
...en	123	437	5x	03747	20528	00603	8xxxx	5x	22438	21568	05909	9x317	02051						5x	45282	16248	18703	0x311	–
...n	48	436	5x	22745	20268	08205	8x213	5x	22558	24588	07004	9x312	02057						5x	22558	26868	18804	0x308	–
...chen	202	407																						
...r	265	049	50	02855	53625	02705	9x208	6x	61648	20368	09504	9x315	–	50	05654	20224	15003	90809	5x	05557	22227	20302	9x511	–
...sel	289	351	50	02844	xxx64	xxx04	80316												5x	21538	20208	18402	0x412	97021
...furt/M.	111	412	26	01853	21584	04007	48114	00	25754	22485	09004	90321	02011	50	05653	22323	15003	90311	5x	05445	20118	19801	0x307	00511
...rbrucken	189	441	2x	02856	22366	05706	8x309	5x	61658	22328	12006	9x325	–	5x	62655	22168	15805	9x310	5x	05557	20168	20408	9x310	83xx7
...nberg	315	426	90	05654	18114	05407	10203	04	05690	16181	11103	80314	99071						52	08436	22128	20802	9x309	00501
...senbad	538	516																						
...lfburg	151	219																						
...blingen	427	443	94	81846	20286	07102	0x210	04	01890	18283	11802	80215	95040	5x	83768	16128	16502	8x309	5x	20168	20201	0x209	01001	
...richshf.	400	444	84	25965	16225	07708	10204	80	02855	20195	13504	80318	96091	50	05764	32114	15550	90104						
...chen	528	414	57	02965	22326	07507	6x301	04	01790	22424	12504	10315	00070	5x	03766	22207	18301	7x210	5x	03968	20228	22501	8x205	00510
...bruck	573	507	50	05793	16125	09603	10803	50	05676	24126	14401	9x209	00xx7						5x	47218	08168	21651	9x207	97528
...emünde o	3	455	54	05448	16208	03501	0x314												5x	22448	18268	16702	0x312	92145
...ttin	1	404	5x	05535	14277	04702	0x313												5x	05556	14205	17702	9x209	00001
...ow	70	450	57	62548	12248	02102	0x308	50	41323	20263	05503	0x312	02044	5x	08338	00028	11402	0x312	xx	48109	24149	16201	0x311	97011
...lin	46	440	57	05654	14325	02904	9x204	50	05653	18363	07305	90317	91061	00	21690	18400	12403	90312	5x	05456	20166	17701	0x314	99001
...lievoritz	131	449	54	02754	16626	02607	8x207	00	05790	18420	07503	80214	00071	5x	05758	20528	13604	9x313	6x	05658	20328	18004	8x312	00021
...rt	320	646	25	02854	16525	02706	81210	52	02755	18526	07403	8x203	17021	5x	24648	18479	14103	0x315	5x	05655	20228	18602	8x312	01021
...den	230	410	54	05773	49625	04608	62206	57	05564	14327	07806	7x212	00080	50	05672	14412	14708	10215	6x	05658	20428	18604	8x206	00020
...n	449	458												50	05664	18124	15701	90211						
...g	363	669	54	02875	18527	07505	7x201	5x	05707	18427	10603	8x109	00050	50	05573	26503	16702	80315	57	05774	22426	20501	8x109	00800
...weis	408	670	57	02853	16227	08605	80202	07	02790	16127	11004	8x208	00051						52	05656	00008	20050	0x208	00513
...itz	253	676	5x	22745	14168	12604	8x203	50	05758	00028	11506	80301	8333x	5x	05658	16268	17303	9x205	xx	65209	00069	25303	0x208	01031
...au	302	865	52	05764	00028	10504	9x101	xx	772x9	28377	31456	9x204	01559						xx	44109	12142	21900	0x311	00515
...burg	434	508	54	05775	16367	08705	8x702	5x	05658	16228	12303	8x213	00056	5x	05668	20168	18402	0x311	52	08464	18128	22201	0x310	01009
...n	157	501						52	61657	12268	13106	9x206	49060	5x	62428	00068	16904	0x208	52	62546	30468	19603	0x107	06021
...z	334	505	5x	57248	00078	12105	9x301	5x	45258	00048	14002	0x205	94031	5x	45248	00268	16202	9x203	5x	64338	00068	17903	0x304	14021
...genfurt	449	502						5x	47538	00078	14401	0x205	04060	5x	45348	00068	16500	0x104	xx	67109	00079	18600	0x108	05006
...genwalde o	7	429	62	03554	20168	05201	9x317	5x	03468	00078	09101	9x308	00046											
...zig	15	405	5x	05645	18577	05003	8x216	00	00790	16130	11502	9x312	91031	52	05678	14208	14208	15302	5x	05435	18228	18303	9x210	00011
...gsberg	20	422	57	02745	18327	07405	7x211	5x	03758	12248	14004	7x220	00051	52	62664	08328	17204	8x206	57	03765	10469	20004	9x209	02031
...mel o	3	447						5x	03748	19628	06203	9x305	–											
...n	47	551	5x	02767	18427	08300	7x116							5x	05668	14328	19505	9x207	50	08364	10107	19302	06208	00011
...en	99	552	54	02752	16524	01505	88105	5x	03768	14228	09604	8x204	00051	5x	05668	13228	14103	8x309	50	05675	16125	19502	90214	00023
...nberg/Schl	148	420	04	01793	18363	07207	60105	5x	03758	16118	09204	8x309	00081	07	05690	00013	14350	9x311	4x	05654	14125	18452	9x411	00533
...sla.	117	411	57	02875	14427	08706	6x310	57	05703	12416	11306	7x308	00080	50	05674	14224	14704	80207	51	05975	00028	19701	9x313	00010
...witz	255	454						5x	62668	18368	13305	8x403	91071	5x	05668	20468	16609	9x309						
...rschau	107	556																	54	02864	14225	–	–	–
...ystok	135	555																						
...zmannstadt	176	557	57	02867	16427	11005	7x313	5x	22768	14228	14105	9x208	97061	5x	05558	12268	16703	0x209	57	05765	12127	19303	9x208	94301
...blin	203	569																						
...kau	216	561	57	02774	16226	12608	60207	57	05663	22227	15003	87305	00081	5x	61628	03268	17104	8x205						
...nberg	330	571																						

...stationen:	Höhe m	JJJ	CC	wwVhN	DDFWN	PPPTT	UCapp	CC	wwVhN	DDFWN	PPPTT	UCapp	RRTTE	CC	wwVhN	DDFWN	PPPTT	UCapp	CC	wwVhN	DDFWN	PPPTT	UCapp	RRTTE
...mbric	3106	503	xx	77009	61479	82959	9x102												xx	77019	04319	87566	8x304	05669
...spitze	2962	416	5x	49186	24176	96459	0x203	xx	77009	24349	98161	0x204	91599	07	02890	28476	99565	7x202	xx	46009	30229	01065	0x303	96669
		506																						
...eekoppe	1602	428	xx	77009	53779	25155	0x308	xx	46009	55679	27165	0x306	01559	xx	77009	20679	30054	0x103	5x	03748	20528	33555	0x308	01610
...erkogel	1577	862	5x	03818	00028	30751	6x300												5x	03718	28378	37156	9x304	13560
...berg S.	1493	427												xx	46009	22749	44755	0x303	xx	77009	30379	47584	0x307	03569
...öckl	1446	511	xx	46009	16449	47451	0x802	xx	46009	12349	49451	0x105	00009											
...zer	1214	519	xx	77209	16449	67951	0x201	xx	46109	20479	67952	0x308	99559	5x	05698	24228	94653	0x308	xx	77009	26299	51553	0x301	75539
...hteiberg	1213	419	xx	77009	22479	65351	5x208	xx	46009	22679	67952	0x203	09619	xx	43209	59649	92454	0x208	xx	49109	24249	76064	0x207	00549
...usgrinde	1166	561																	57	05764	00068	30605	9x209	01021
...cken	1141	418	xx	46009	53979	67x52	0x211							xx	77009	24579	71853	0x303	xx	46009	26409	83053	05311	05049
...erkuppe	923	423						xx	77009	18649	–	–	–						5x	76002	22349	05552	0x310	00521
...berg	915	445	xx	46009	49749	91551	0x309	xx	77009	16649	95751	0x201	07519	xx	46109	16549	02152	0x317	xx	46109	16449	05952	0x311	43529
...ler Asten	840	417						xx	77089	22579	03152	00312	–	xx	46xx2	22549	12952	0x313	xx	76009	24349	14952	0x309	01540
...berg/Ts.	801	424	5x	05458	24528	09950	0x212	5x	xxxxx	22468	07104	xxxxx	–	00	05690	26500	14952	0x211	xx	48009	28259	22751	0x308	97529
...nit	873	397																						

Berichtigungen

Sämtliche Karten des Täglich
weiteres nach der von der Ze
gezeichnet. (Erlaß RLM. LB

Seite 2 Jahrgang 69 **Wetterlage von gestern:** *Dienstag, 12. Dez 1944*

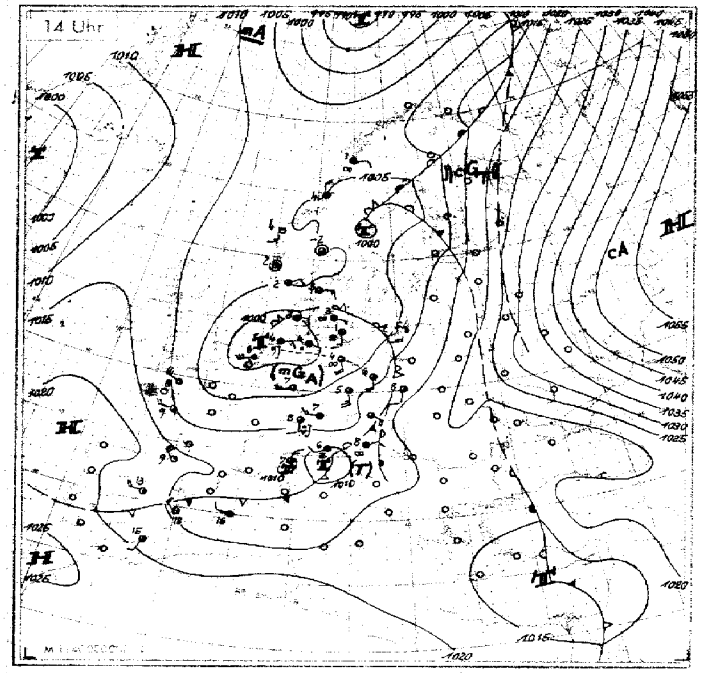

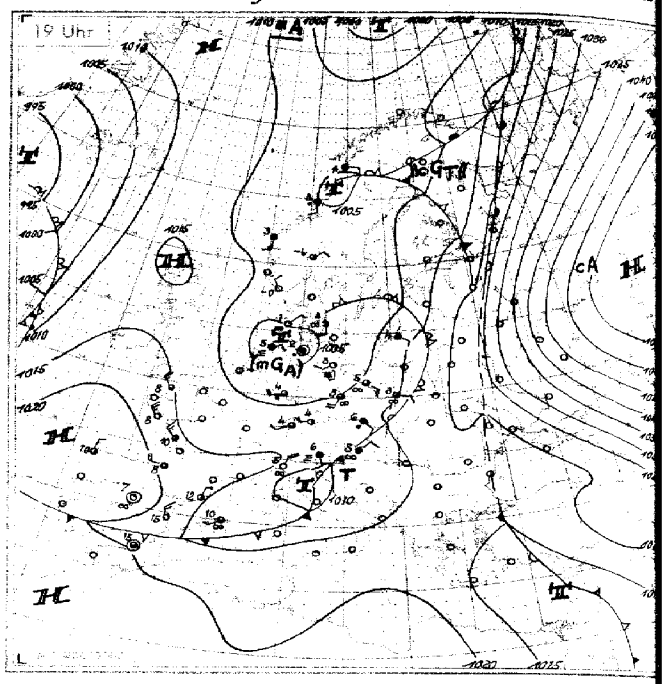

Wetterlage von heute nacht: *Mittwoch, 13. Dez. 1944*

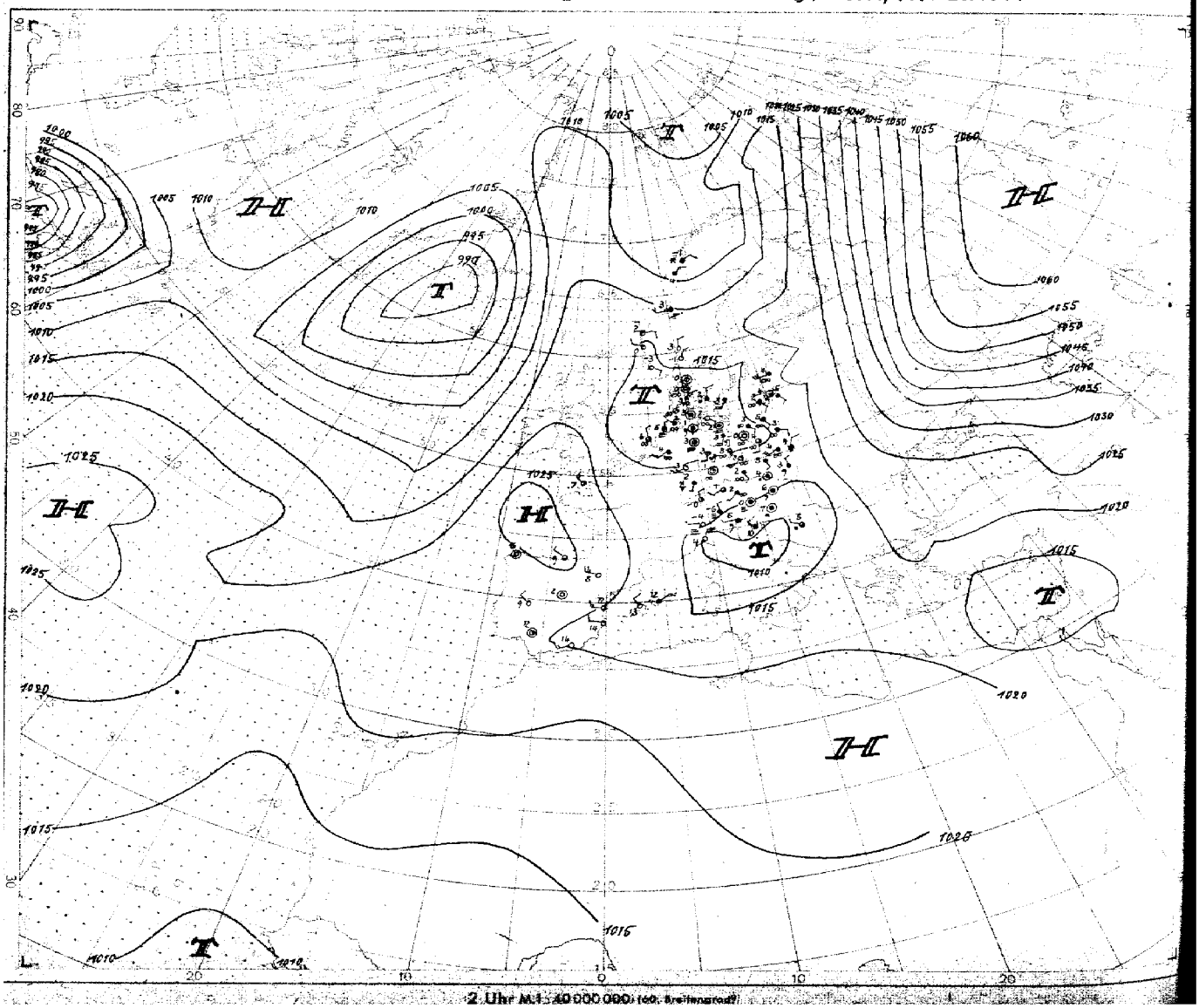

Nr. 548

Höhen-Aufstiege

1. Teil

Mittwoch den 13. September 1944

Kenngruppe:

Schlüssel: IIIGG He He Ea $T_s T_s$ / $Q_s Q_s Q_s Q_s$ Es $S_s S_s S_s$ G G / Q L L i i g g g G G } $H_{as} H_{as} H_{as} H_{rs} H_{rs}$ $H_{rs} H_{rs} H_{rs} H_{rs} z_s$

Hauptisobarenflächen, $H_{as} H_{as} T_{as} T_{as} U_{as}$ $H_{as} H_{as} T_{as} T_{as} U_{as}$ ..... $H_{as} H_{as} T_{as} T_{as} U_{as}$ $H_{as} H_{as} T_{as} T_{as} U_{as}$ $H_a H_{as} T_a T_s U_a$ $H_s H_s T_s T_s U_s$

Markante Punkte P,P,TTU, P,P,TTU, ...

Pseudopot. Temperatur 9Q, Q, Q, Q, Q, Q, Q, Q, Q, Q, Q, IIIP, P,

	Ort Kennziffer Höhe	Orent-heim 017 50 m	Bergen 022 80 m	Kiel/Ler 087 m	Kraus-sand 002 30 m	Hansl-holm 160 99 m	Bleo-vede-kop 184 m	Kopen-hagen 191 —	Wisby 478 —	Nest IPomm 266 —	Gor-dauer 314 —	Gosen-balen 050 3 m	Swine-münde 405 —	Ham-burg 403 12 m	Helgo-land 495 42 m	Finden 454 — m	Leu-warden 510 —	St. Au-faire 085 —	El Grove 380	Wien 501 m	Erfurt 446 —	Fassb. 227 —	Frank-furt 412 113 m	Erfurt 346 334 m	Berlin 440 52 m	Linden-berg 495 122 m
	w/$G_s G_s$			12 16		12 17	12 14	12 17	12 16	12 16	12 17		12 16	12 15	12 10	15 13	12 14				12 17	12 16	12 17		12 17	12 17	12 12
00 TT	41			-		-	-	-	-	-	-		-	-	-	-	-				-	-	-		-	-	-
00 TT	96			-55		-	-58	-	-	-	-		-	-	58	-55	-				-	-	-		-	-	-
00 TT	225			-57		-56	-54	-50	-52	-57	-54		-	-	-56	-53	-		-58		-	-	-		-57	-55	-
00 TT	300			56		-55	-51	-52	-48	-48	-50		-50	-	-53	54	-		-54		-52	-	-		-49	-50	-
00 TT	400			-41		-43	-38	-40	-36	-43	-30		-46	-	-46	-44	42		-44		-41	-	-		-45	-38	-
00 TT	500			28-31		29-32	29-31	29-31	29-31	29-31	29-30		30-32	32-34	-31	31-31	29-31		25		29-31	29-31	-		28-30	29-33	29-28
00 TT	600			28-23		28-22	28-21	29-21	29-19	29-20	28-21		24-27	27-30	23-31	24-30	25-27		26		29-25	29-25	-		29-27	29-27	27-28
00 TT	700			17-14		19-15	18-14	19-14	19-11	19-11	18-8		24-22	27-30	25-14	25-12	20-19		23		25-19	25-20	-		25-19	25-19	20-19
00 TT	800			12-20		15-18	17-7	19-17	18-9	20-5	20-1		16	17-5	19	16	22-6		17		18-17	18-17	17-5		20-15	19-17	15-13
00 TT	900			12-4		13-8	19-1	19-1	16-3	19-1	20-1		18-0	21-1	18-0	20-10	18-0		19		18-19	18-17	18-1		19-17	19-17	17-18
00	950			8		14	19	17	15	14	18		16	21	18	18	15		18		-	18	-		-	16	20
00 TT	Boden			3 - 8		11 - 7	11 - 2	16 - 12	14 + 1	12 - 0	19 - 3		12 + 1	16 - 3	16 - 14	19 - 3	14 - 5		17 - 8		15 - 12	16	16 - 12		15 - 12	15 - 14	15 - 1
$H_s T_s P_s$	41			-		-	-	-	-	-	-		-	-	-	-	-		-		-	-	-		-	-	-
$T_s H_s T_s H_{as}$	96			1569		-	1573	(1564)	-	(1565)	-		-	-	1566	1568	-		(1575)		-	-	-		-	1565	-
$T_s H_s T_s H_{as}$	225			1046		1036	1060	1048	1050	1047	1049		(1043)	-	1032	1036	-		1046		(1043)	-	-		1037	1041	-
$H_{as} T_s H_{as} T_{as}$	300			858		856	860	858	876	861	873		864	-	853	855	-		860		842	-	-		872	864	-
$T_s H_s T_s H_{as}$	400			671		669	677	671	678	675	667		673	-	668	670	670		686		678	-	-		679	671	-
$T_s H_s T_s H_{as}$	500			519		519	518	521	524	525	524		523	521	519	520	517		521		523	524	-		525	522	524
$T_s H_s T_s H_{as}$	600			390		390	389	390	403	396	424		394	391	384	388	391		402		392	394	395		395	394	396
$T_s H_s T_s H_{as}$	700			277		277	276	278	279	281	279		280	279	277	278	275		287		281	280	280		281	281	281
$T_s H_s T_s H_{as}$	800			177		177	175	178	176	181	185		179	179	179	179	175		180		180	178	175		180	179	178
$T_s H_s T_s H_{as}$	900			89		90	84	87	87	89	93		92	84	78	83	81		86		86	84	84		86	88	86
$T_s H_s T_s H_{as}$	1000			5.4		5.8	3.7	3.7	4.0	5.8	9.6		4.2	9.4	4.1	1.6	-8.8		10.4		7.1	5.4	5.6		6.2	6.0	7.5
$H_s H_s$	41/96			-		-	-	-	-	-	-		-	-	-	-	-		-		-	-	-		-	-	-
$H_s H_s$	96/225			573		-	582	585)	-	(574)					574	580			(579)		-	-	-			583	-
$H_s H_s$	225/500			521		517	519	518	520	519	523		(516)	-	519	517	-		519		518)	-	-		521	520	-
$H_s H_s$	500/1000			512		513	513	517	520	520	525		519	520	513	520	521		523		516	521	-		521	519	522
	Markante Punkte							-	-	-	-		(20550)	-	9656	-			-		-	-	-		17761		-
								-	20561				20543	-	11751	-			-		-	-	-		22527	18837	
								-	25901		-		21198	-	13871	-			-		-	-	-		19537	17511	
								-	32841		-		31677	-	20581	-			-		-	-	-		31671	23586	
P,P,TTU,		-	-	16581	-	16581	15941	15971	23628				29728	-	23581	-	-		-		-	-	-		37671	34577	30787
		-	-	21561	-	23651	25721	29601	35931				34771	-	30781	31931	-		34533		-	-	-		43631	44631	39026
		29441	-	27651	-	34981	37724	45512	43865				42641	-	38901	39151	-		41551		-	-	-		54751	54557	49578
		40827	-	42481	-	47911	49501	50471	49841				51911	50823	48881	48771	50406		49771		53561	50251	-		58721	57748	52649
		53836	-	56407	56581	59056	59621	57911	54319				54021	55832	54857	54557	57692		57932		59682	57178	-		61773	60218	55300
		63570	-	66547	66521	68515	68571	66769	64019				64021	64036	64638	64557	67491		67431		67581	65507	66711		68527	67526	63048
		72510	-	75207	74581	77516	77571	75501	73519				74018	74870	74405	74525	77518		77543		77578	75206	-		78578	77548	72310
		76358	-	79512	79036	81049	81049	79249	77254				78020	78849	78470	78540	81518		81518		81579	79251	80138		82078	81548	76326
	Ort Kennziffer Höhe																										Brest 471 120 m
	w/$G_s G_s$																										
00 TT	41																										
00 TT	96																										
00 TT	225																										
00 TT	300																										
00 TT	400																										
00 TT	500																										
00 TT	600																										
00 TT	700																										
00 TT	800																										
00 TT	900																										
00	950																										
00 TT	Boden																										
$U_s H_s$	41																										
$T_s H_s T_s H_{as}$	96																										
$T_s H_s T_s H_{as}$	225																										
$T_s H_s T_s H_{as}$	300																										
$T_s H_s T_s H_{as}$	400																										
$T_s H_s T_s H_{as}$	500																										
$T_s H_s T_s H_{as}$	600																										
$T_s H_s T_s H_{as}$	700																										
$T_s H_s T_s H_{as}$	800																										
$T_s H_s T_s H_{as}$	900																										
$T_s H_s T_s H_{as}$	1000																										
$H_s H_s$	41/96																										
$H_s H_s$	96/225																										
$H_s H_s$	225/500																										
$H_s H_s$	500/1000																										
	Markante Punkte																										
P,P,TTU,																											

München:

Wien: 00-04, 20°n.e.z. 04-22, 20°n.e.z. 05-41, am E-Hor. Se-Bkt. Se-Spuren 41-48, 1E-22 Hgt. loch. u. nasse Z. 44-48 ar. gesch. Z., Raumgitte 30% Hgt. Be 27-Bkt. zerr. u. st. Reifen

Paris:

Karten vom Frühtermin

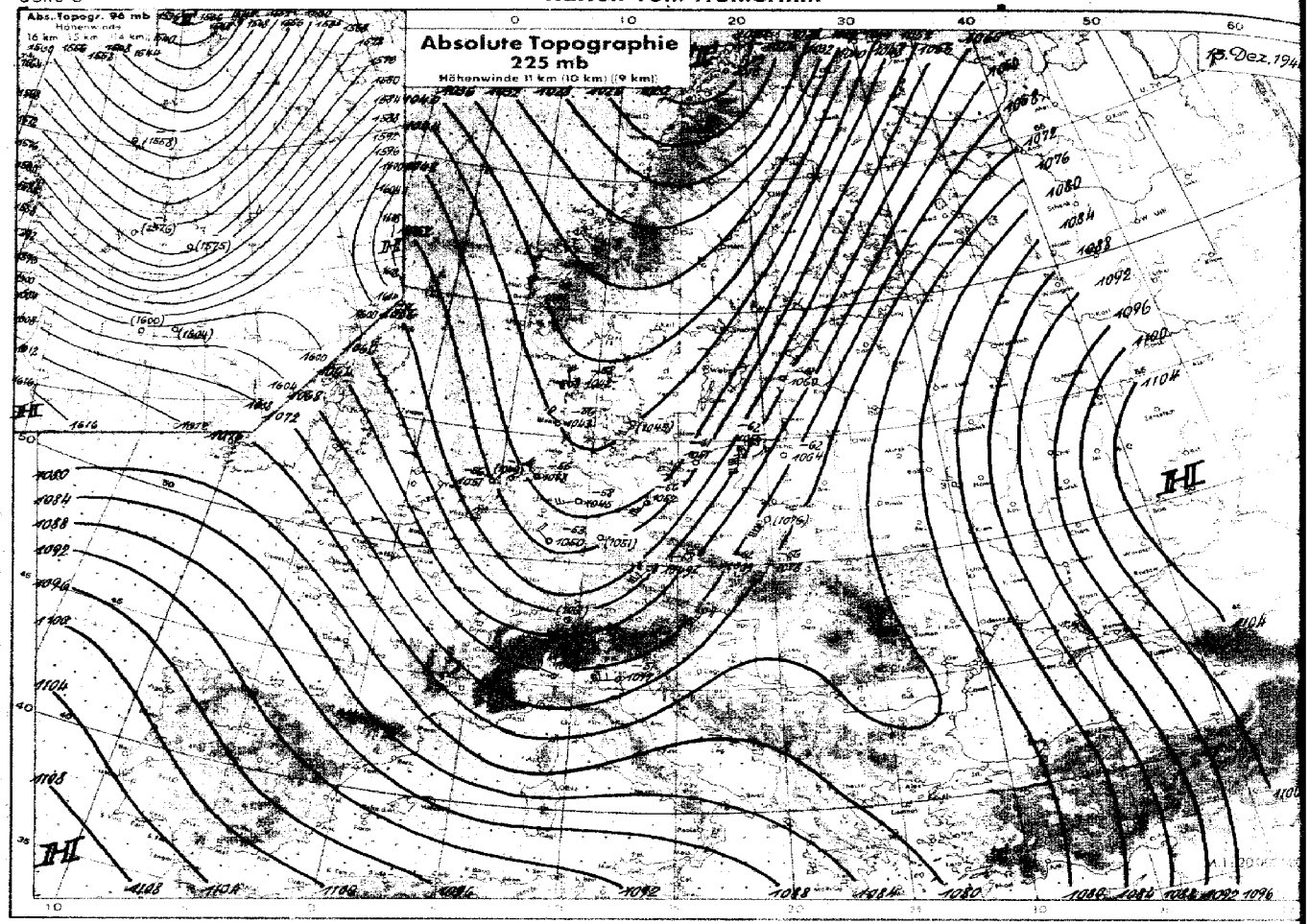

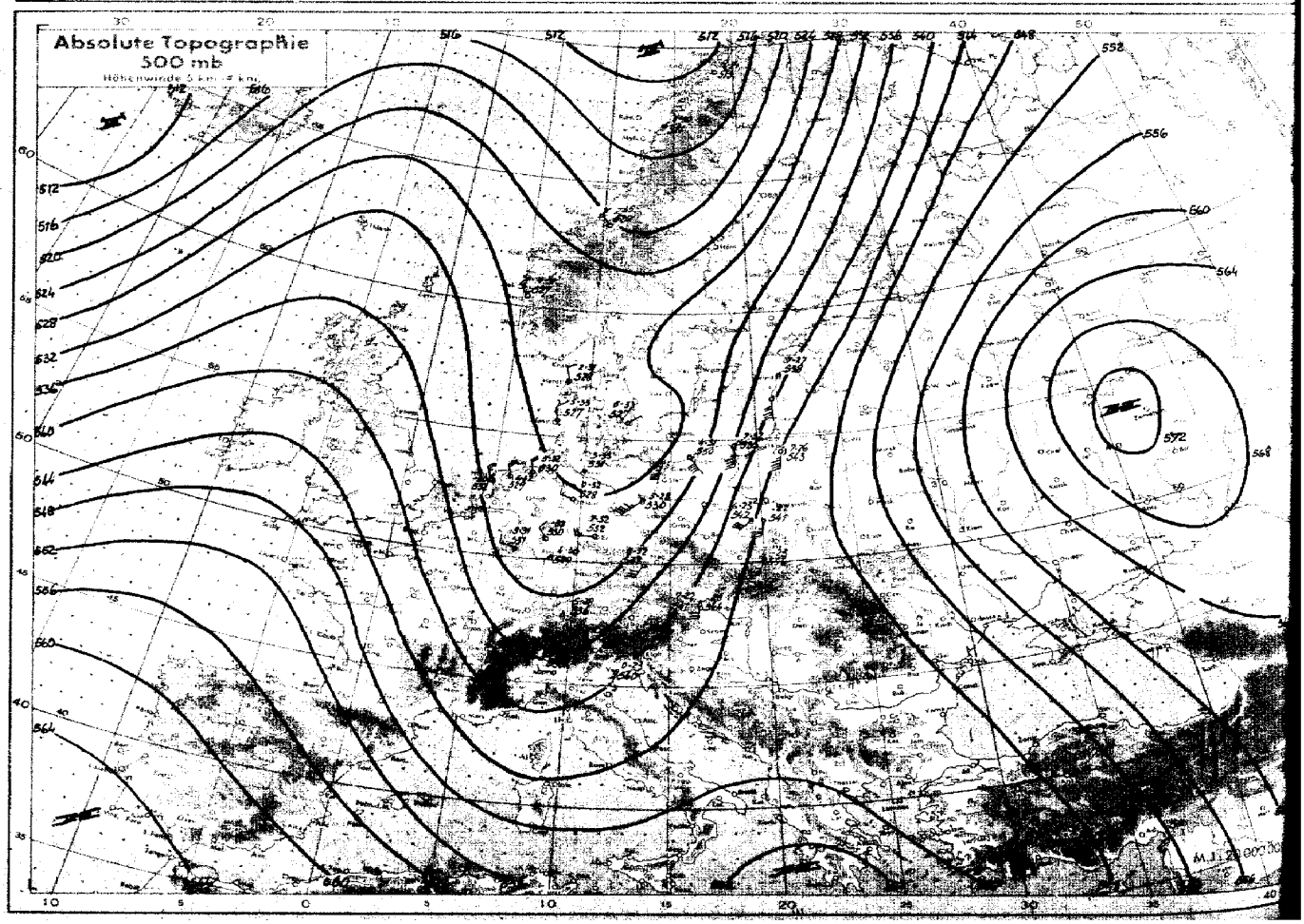

Karten vom Frühtermin

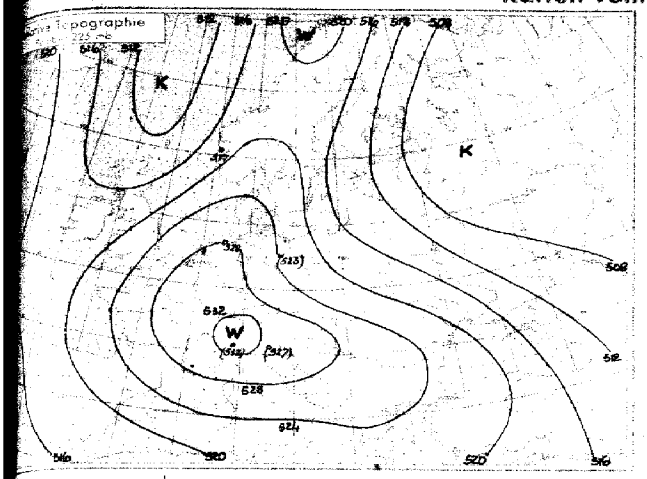

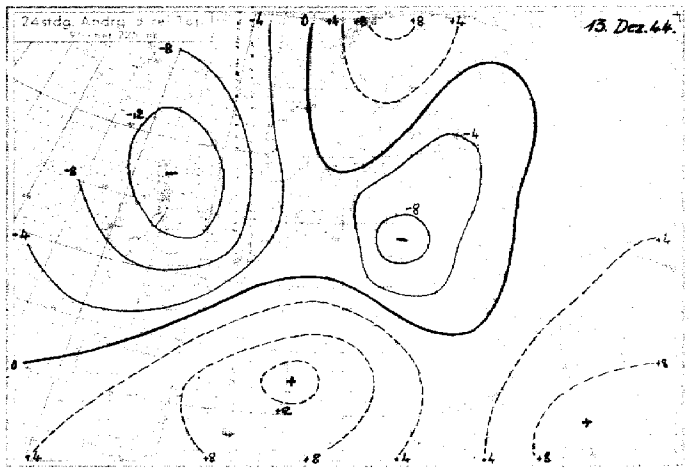

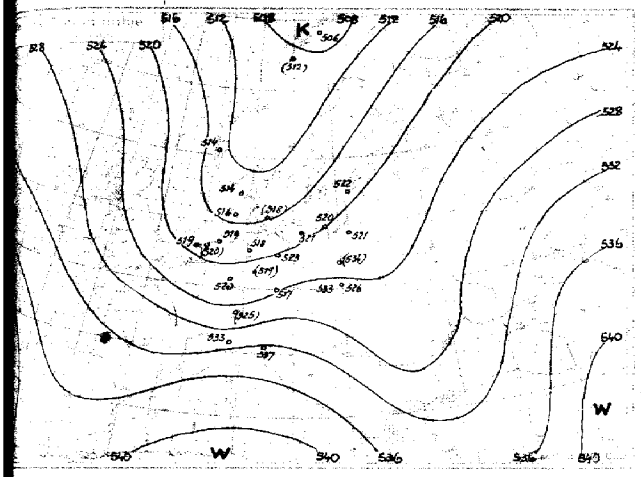

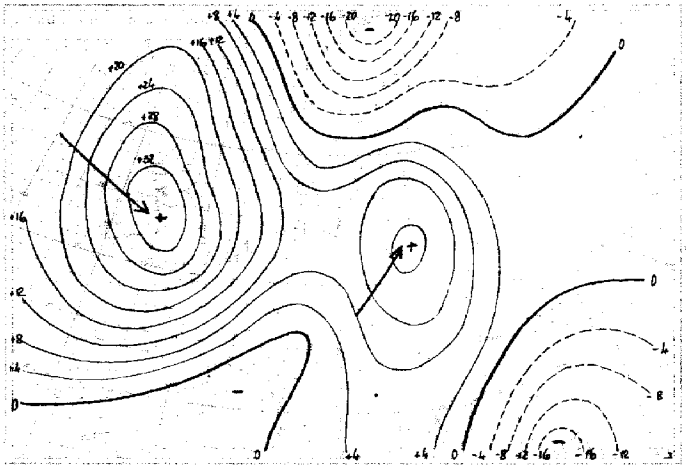

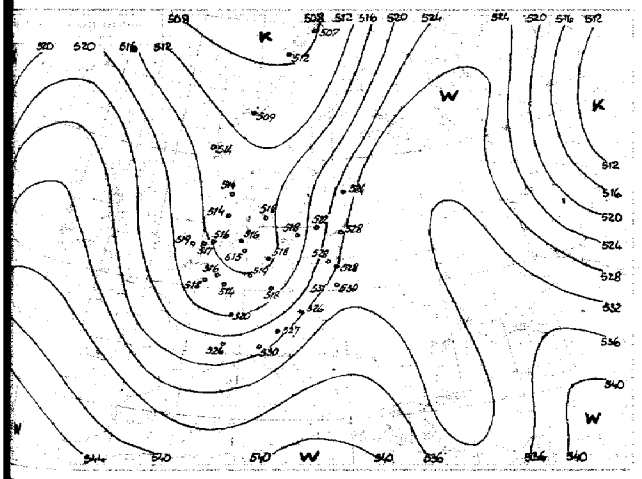

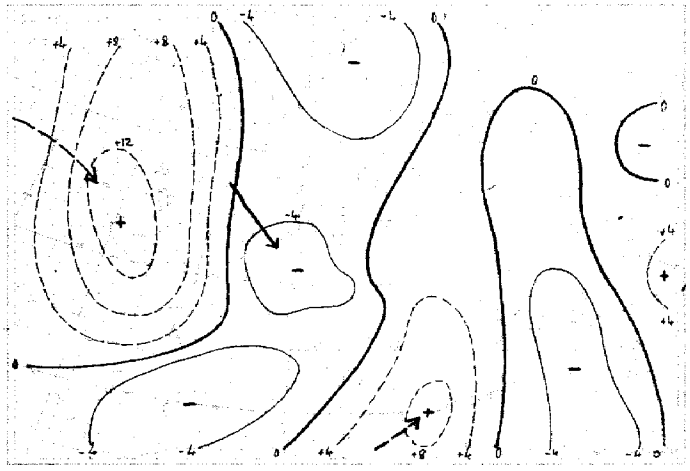

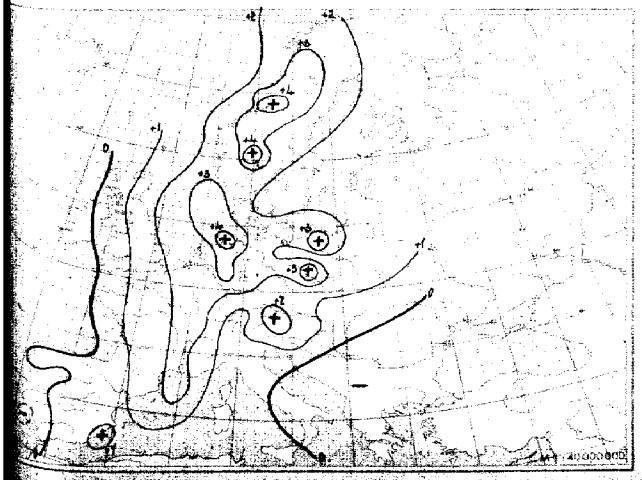

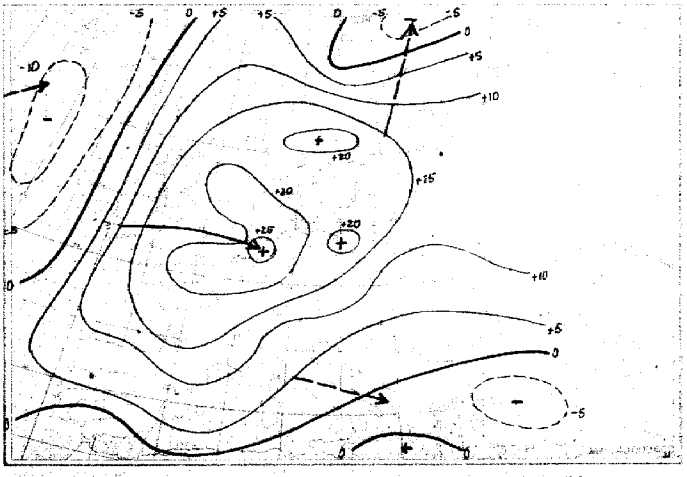

3stündige Bodendruckänderung seit heute 5 Uhr in Millibar

24stündige Bodendruckänderung seit gestern 8 Uhr in Millibar

Nr. 348

Höhen-Aufstiege

2. Teil

Mittwoch den 13. Dezember 1944

Seite 8

Oberer Teil: U, QQ TT = Relative Feuchte in 0/0, darunter Pseudopot. Temperatur in °C und wahre Temp. (°C) an den Hauptisobarenflächen.
Mittlerer Teil: $H_0H_1H_2$ = Höhen der Hauptisobarenflächen in gpm Dekametern.
Unterer Teil: H_0H_1 = Abstand zwischen 500 u. 1000, 225 u. 500, 96 u. 225, 41 u. 96 mb-Fläche.
$P_0P_1TT_0U_0$ = Druck, Temperatur und Feuchte an den markanten Punkten

Klammern zeigen an, daß der Wert durch Verlängerung der Zustandskurve ergänzt ist.

	Ort	Bardufoss	Bodö	Drontheim	Stockholm	Kiruna	Kristiansund	Hanstholm	Kopenhagen	Blaavands-huk	Wick	Aurigau	Gotenburg	Swinemünde	Werl	Hamburg	Celle	Emden	Leeuwarden	Helder
		69	67	63	59	68	63	58	55	54	58	57	55	54	52	53	52	51	51	51
QQ TT	0	-13.05		-11.05				-15.06	-13.05	-13.05	-13.04	-13.05	-13.04		-11.04	-13.08	-13.05	-13.05	-13.05	-13.04
QQ TT	25																			
QQ TT	50																			
QQ TT	75			-9			-60		-58	-	-61	-59	-62		-61	-	-58	-55	-	-56
QQ TT	100		-60	-56			-64		-64	-58	-62	-59	-63		-62	-	-59	-54	-55	-56
QQ TT	125		-47	-50		-47	-48		-45	-43	-44	-39	-39		-39	-	-39	-40	-40	-40
QQ TT	150		-36	-34		-36	-35		-35	-33	-35	-30	-30		-34	-	-34	-32	-32	-34
QQ TT	200		-18	-20		-19	-20		-23	-23	-23	-17	-16		-19	-	-21	-22	-22	-20
QQ TT	250		-10	-14		-10	-12		-16	-15	-16	-9	-9		-14	-	-15	-15	-15	-13
QQ TT	300		-9	-11		-9	-11		-14	-13	-14	-8	-8		-11	-	-13	-13	-13	-12
QQ TT	400		-5	-5		-5	-5		-7	-7	-5	-5	-5		-6	-	-8	-8	-8	-7
QQ TT	500		-1	-3		-1	-2		-4	-4	+1	-1	+1		-2	-	-4	-5	-5	-4
QQ	850		7	7		10	-		17	14	15	20	19		18	15	13	14	16	
QQ TT	Boden		9	9		10	-		17	14	14	17	12		17	13	14	15	17	
$H_0H_1H_2$	41																			
$H_0H_1H_2$	96					(4358)											(4376)			
$H_0H_1H_2$	225	(1033)	(1041)						(1045)	(1047)	(1060)	(1064)	(1056)		(1054)	-	(1045)	(1048)	(1049)	(1051)
$H_0H_1H_2$	500	958							864	868	881	885	877		874	-	865	869	868	871
$H_0H_1H_2$	700	711							677	678	672	677	682		684		679	681	681	684
$H_0H_1H_2$	850	531							527	528	538	542	535		530	531	528	530	529	532
$H_0H_1H_2$	1000	315							299	298	306	310	304		307	305	299	301	300	302
$H_0H_1H_2$	1200	174							156	155	161	164	160		161	159	156	157	157	158
$H_0H_1H_2$	1400	172							186	186	189	192	188		189	189	185	187	187	187
$H_0H_1H_2$	1600	89							96	96	98	99	96		96	98	95	96	96	96
$H_0H_1H_2$	1800	58							94	93	97	100	97		97	98	95	96	96	96
H_0H_1	41-96																			
H_0H_1	96-225					(5165)											(5181)			
H_0H_1	225-500	504	(512)						514	(518)	521	521	520		521	-	518	519	(520)	519
H_0H_1	500-700	507	512						514	514	524	528	522		528	526	525	526	527	526
$P_0P_1TT_0U_0$																				

Klar texte heute: Bardufoss: 0° 1000 gpm 2° 1000 gpm 4° 1000 gpm 6° 1000 gpm 8° 1000 gpm 10° 1000 gpm 12° 1000 gpm 14° 1000 gpm 16° 1000 gpm 18° 1000 gpm 20° 1000 gpm 22° 1000 gpm 24° 1000 gpm 26° 1000 gpm 28° 1000 gpm 30° 1000 gpm

Frankfurt: Bodö: 0° 1000 gpm 2° 1000 gpm 4° 1000 gpm 6° 1000 gpm 8° 1000 gpm 10° 1000 gpm 12° 1000 gpm 14° 1000 gpm 16° 1000 gpm 18° 1000 gpm 20° 1000 gpm 22° 1000 gpm 24° 1000 gpm 26° 1000 gpm 28° 1000 gpm 30° 1000 gpm

Lindenberg: Drontheim Braslau

	Ort	Stuttgart	München	Wien	Klagenfurt	Innsbruck	Zürich	Embrun	Innsbruck	Udine	Nizza	52 N 15 E	55 N 12 E	46 N 16 E	Udine-mittelmeer-stadt	Verona	Krakau	Krasnau	Prag	Wien	Klagenfurt	München	Nizza	Mittelmeer-stadt	Wien	Mailand	Verona
		48	48	48	47	47	47	45	46	46	44	52	53	48	47	46	50	49	50	49	48	48	46	47	49	46	47
QQ TT	0	7.05	14.05		13.07	12.05	12.05	13.06				12.05	13.05		13.05	13.05	13.03	12.04	15.05	13.25	13.05				13.05	13.07	13.03	13.05
QQ TT	25																										
QQ TT	50																										
QQ TT	75						56										-50	-62	-58	-							-51
QQ TT	100		64	-65		-63	-65					-44	-53		-51	-49	-47	-49	-55	-48	-51				-50	-	-47	-45
QQ TT	125		-48	-47		-46	-48					-33	-38		-37	-35	-34	-36	-39	-36	-35				-35	7.06	-36	5.06
QQ TT	150		-30	-30		-29	-30					-22	-26		-25	-23	-23	-24	-26	-25	-24				-24	-22	-24	-22
QQ TT	200		-15	-15		-14	-15					-14	-17		-16	-15	-16	-17	-21	-13	-15				-15	-15	-15	-13
QQ TT	250		-8	-8		-8	-8					-8	-7		-8	-8	-9	-10	-14	-9	-8				-8	-8	-9	-7
QQ TT	300		-3	-4		-4	-4					-3	-4		-4	-3	-4	-5	-7	-4	-5				-4	-5	-5	-4
QQ TT	400		+2	-2		-1	-1					+2	-2		-1	+1	+1	+1	-3	+3	+1				+1	+2	+1	+2
QQ	500																										
QQ TT	Boden		16	14		14	12	14				16	17		19	18	15	16	15	17	16				16	15	16	15
$H_0H_1H_2$	41																										
$H_0H_1H_2$	96					(4375)																					
$H_0H_1H_2$	225	1050				1051	1052					(1076)	(1078)		(1078)	-	1076	1069	1064	-	-				(1061)	-	1068	1070
$H_0H_1H_2$	500	864	872			871	871					880	881	881	881	878	895	890	880	886	886				881	-	883	881
$H_0H_1H_2$	700	684	684			681	683					694	693	704	694	692	702	699	695	698	697				696	697	693	693
$H_0H_1H_2$	850	530	531		529	532	531		532	534		541	540	544	541	539	546	543	537	541	540				536	541	535	537
$H_0H_1H_2$	1000	307	308		305	308	307	303		309		308	309	310	309	308	312	310	303	308	307				305	308	304	306
$H_0H_1H_2$	1200	164	166		163	166	165	163		166		166	167	168	167	166	169	168	163	166	165				163	166	163	165
$H_0H_1H_2$	1400	189	189		188	189	188	189		189		190	190	191	190	189	191	190	185	190	188				190	190	187	189
$H_0H_1H_2$	1600	97	97		96	96	95	98		96		98	99	98	98	98	98	98	96	98	96				96	98	94	97
$H_0H_1H_2$	1800	13.9	13.9		15.1	13.2	13.6	14.0		13.0		14.1	14.6	14.7	13.4	14.2	13.7	14.8	17.2	13.5					15.2	15.2	11.8	13.2
H_0H_1	41-96																										
H_0H_1	96-225					5121																					
H_0H_1	225-500	526				(5161)	524					(5161)	(5164)	(5164)	(5164)	-	533	526	517	-					(525)	-	533	533
H_0H_1	500-1000	516	518		520	524	518	519		517		526	525	530	528	531	530	516	526	527					526	526	524	526
$P_0P_1TT_0U_0$																											

Klar texte heute: München: Wien: 0° 1000 gpm 2° 1000 gpm 4° 1000 gpm 6° 1000 gpm 8° 1000 gpm 10° 1000 gpm 12° 1000 gpm 14° 1000 gpm 16° 1000 gpm 18° 1000 gpm 20° 1000 gpm 22° 1000 gpm 24° 1000 gpm 26° 1000 gpm 28° 1000 gpm 30° 1000 gpm

Paris:

...rden ab 3.1.1940 bis auf
...uppe verbreiteten Analyse
...9 vom 21.12.1939.

Wetterlage von heute morgen: *Mittwoch, 13. Dez. 1944* Seite 3

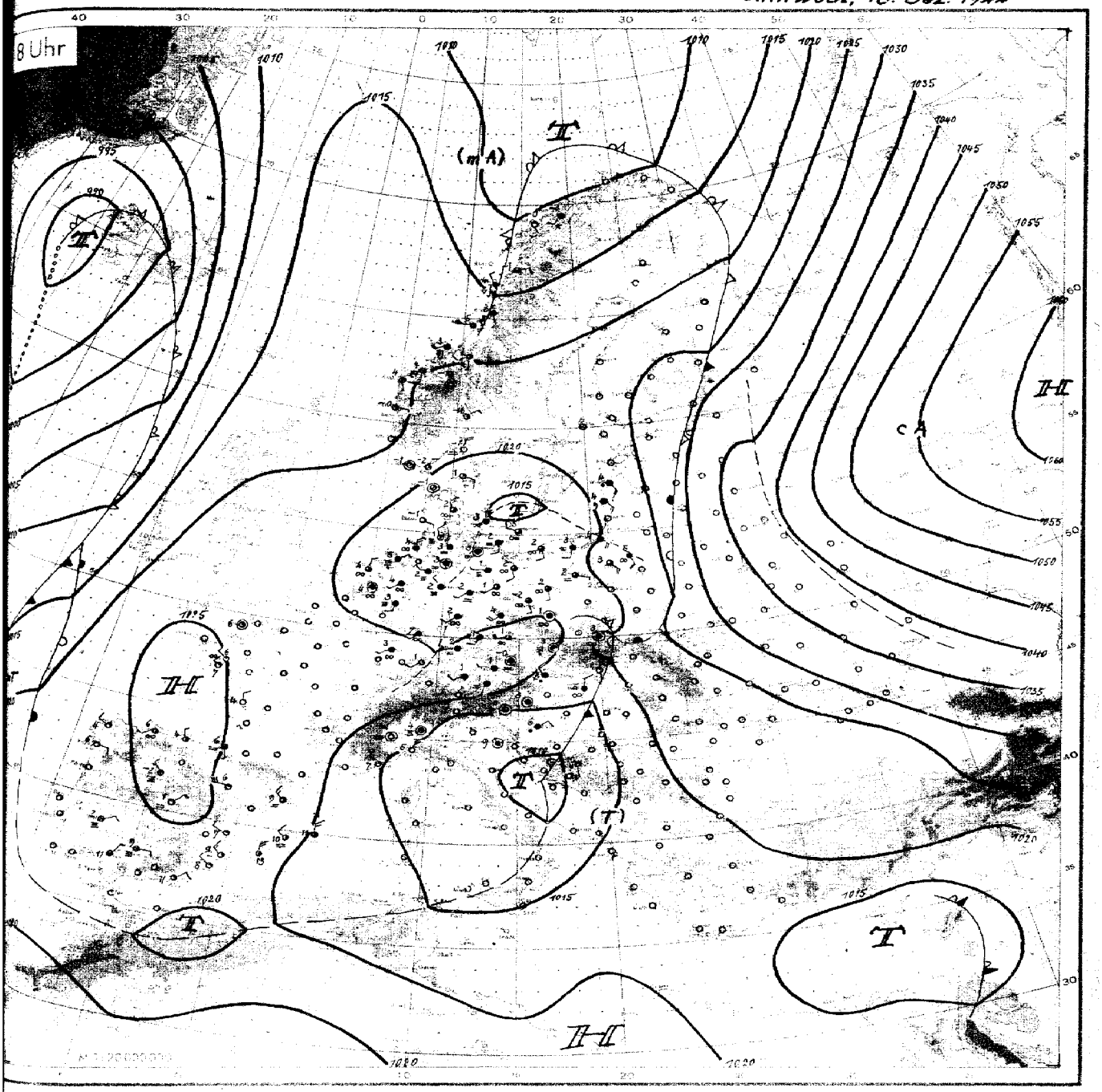

Wetterübersicht *Mittwoch* *13. Dez.* 1944

Der verbreitete kräftige Druckanstieg über dem gesamten europäischen Raum hat angehalten und erreicht in seinem Zentrum über Nordwestdeutschland fast 30 mb in 24 Stunden. In der Troposphäre geht er noch immer mit leichter Abkühlung einher, die durch die Ostverlagerung der Kältezunge eingetreten ist. Wesentliche Teile des Druckanstiegs müssen also in höheren Schichten verursacht werden. Das kleine Resttief am Boden und das verhältnismäßig ausgeprägte Höhentief liegen heute über der westlichen Ostsee übereinander. Der Bodenkarte, in der eine Brücke hohen Druckes von Südwesteuropa über Südskandinavien nach Rußland angedeutet ist, steht also in der Höhe eine verhältnismäßig zyklonale Anordnung gegenüber.

Am Boden bildete sich über Mitteleuropa dementsprechend eine winterlich-antizyklonale, ruhige Nebel- und Hochnebellage aus. In der Höhe hält sich aber teilweise immer noch eine Wolkendecke an der sich nun bei 3000 m ausbildenden Abgleitinversion.

Der über Osteuropa verlaufende Ast der Frontalzone hat sich mit der Annäherung der Kältezunge von Westen erneut verschärft. Auch trat mit der Südsüdwestströmung bis zum Balkan hinauf leichte Erwärmung ein. So kam es bei gleichzeitig ununterbrochen steigendem Druck zur Ausbildung einer neuen, flachen V_b-artigen Welle, und über der Ostmark wird heute früh wiederum hochreichender Nimbostratus festgestellt.

Im Mittelmeerraum hat die von Westnordwest einfließende Kaltluft Nordafrika erreicht. Im Ostbecken kam es im Bereich der zähen Kaltluftzunge wieder zu verbreiteter Gewittertätigkeit. In der Po-Ebene hält auch in der Kaltluft die ruhige, zu Nebel und Hochnebel neigende Lage an.

Im Norden hat die mittelschwedische Teilstörung die südliche Barentssee erreicht, die ihr im Raum Spitzbergen vorgelagerte ist nordostwärts abgezogen. Die frische Kaltluft an ihrer Rückseite hat Spitzbergen überschritten und fließt mit Temperaturen unter −10° ins Nordmeer ab.

Vom Atlantik her wird aber rasch ein Fallgebiet in den gleichen Raum gesteuert, das diese Kaltluft wieder zurückdrängen wird. Ein Ausläufer des zugehörigen Tiefs, dessen Kaltfront die Azoren passiert hat, wird den entstehenden mitteleuropäischen Hochkeil rasch nach Osten abwandern und sich der unverändert mächtigen rasslichen Antizyklone angliedern lassen. Damit kann in Übereinstimmung mit den Singularitäten von Osten her die Advektion kälterer Festlandsluft einsetzen, während auf dem Atlantik eine lebhafte Störungstätigkeit erhalten bleibt.

gez. Brezowsky
Zentrale Wetterdienstgruppe

Mittwoch, den *13. Dezember* 19

Ausland

Bodenstationen: Küstenorte o	Höhe m	JJJ	Gestern 14 Uhr CC	wwVhN	DDFWN	PPPTT	UC app	Gestern 19 Uhr CC	wwVhN	DDFWN	PPPTT	UC app	RR TT E
Vardö o	12	004											
Ingöy o	4	006											
Tromsö o	102	008	54	02962	00015	09252	97712	5x	03958	00018	97452	9x606	00504
Bodö o	17	010	52	05764	08228	06701	9x811	5x	92758	08228	05551	9x203	99038
Nordöyan o	37	014	21	03764	32428	04504	6x808	62	03657	16118	06103	7x306	00164
Krakenes o	41	021	30	01992	16303	06404	81505	52	88554	16388	09703	0x210	04851
Utsira o	56	028	04	02883	00014	05902	60309						
Lister o	9	030	07	02885	09205	24902	20208	xx	018+9	00024	09801	6x216	97381
Ferder o	9	036	37	02853	32114	05401	80305	00	00890	30110	09750	95310	00181
Aarhus o	47	180	5x	05648	06428	02103	9x310	5x	05648	01328	05903	9x306	99260
Kopenhagen o	1	181	6x	05355	10128	01404	9x407	5x	05445	14268	06004	9x312	97140
Skagen o	3	182	50	02747	08319	03203	80308	5x	03759	06528	-	-	-
Biarritz	29	202											
Lyon	198	210											
Paris/Le Brg	46	215											
Brest	75	220											
Le Havre o	119	230											
Marseille	12	231											
Nanzig	236	237											
Châteauroux	153	252											
La Coubre o	6	269						20	02854	28324	15510	80312	-
Helder o	6	291	5x	05457	16127	98405	-	50	05645	24155	04506	90124	02261
Vlissingen o	1	292											
De Bilt	12	293	5x	61535	18168	98802	2x304						
Genua o	2	305	52	05755	01326	09107	90300	00	05790	02420	10305	80305	00700
Venedig o	10	312	5x	45358	22258	09606	0x401	xx	46109	14149	11106	9x305	97210
Zara o	12	315											
Rom o	3	322											
Brindisi o	16	331											
Cagliari o	35	338											
Syrakus o	15	655											
Madrid	667	353	80	07763	57415	16015	60303	40	05761	00011	21107	90206	00131
Almeria o	65	355	44	02853	18115	18615	70906	54	02851	00015	17815	80401	00180
Mahon	40	357	57	03753	24228	13316	8x882	80	05765	20115	22310	90310	02232
Barcelona o	42	358	20	02765	04215	15214	70300	80	02754	02124	18412	80309	00370
La Coruña o	57	362	90	02755	28155	21612	70308	80	02754	32114	23810	80307	00471
Lissabon	227	384											
Funchal o	110	395											
Pt. Delgada o	22	396											
Horta o	65	398											
Teneriffa o	37	400											
V. Cisneros	6	404											
Pinsk	137	569											
Kauen	83	466											
Riga	2	470											
Dorpat	81	476											
Helsinki	15	481											
Vaasa	9	483											
Kuopio	233	484											
Rovaniemi	80	607											
Budapest	130	541											
Bukarest	92	575											
Klausenburg	374	590											
Belgrad	138	701											
Sofia	538	720											
Athen	239	730											
Canea (Kreta)	63	737	20	02954	29384	14915	68303						
Tunis	10	080											
Orel	191	841											
Dno	71	858											
Minsk	211	887											
Smolensk	234	889											
Kiew	185	957											
Dnjepropetrowsk	62	968											
Odessa	50	975											
Mariupol	40	981											
Sewastopol	8	988											
Bergstationen:	**Höhe m**	**JJJ**	**CC**	**wwVhN**	**DDFWN**	**PPPTT**	**UC app**	**CC**	**wwVhN**	**DDFWN**	**PPPTT**	**UC app**	**RRTTE**
Musselle	2926	726											
Lomnitzer Spitze	2640	685											
Fanaraken	2072	024											
Mt Ventoux	1900	248											
Puy de Dôme	1467	246											
Izana	2367	401											

Bodenstationen: Küstenorte o	Höhe m	JJJ	Heute 2 Uhr CC	wwVhN	DDFWN	PPPTT	UC app	Heute 8 Uhr CC	wwVhN	DDFWN	PPPTT	UC app	RR TT E
Vardö o	12	004											
Ingöy o	4	006											
Tromsö o	102	008						6x	02758	18298	11751	9x311	02528
Bodö o	17	010											
Nordöyan o	37	014						26	02883	24417	17505	9x321	00281
Krakenes o	41	021	50	01893	08223	11502	x0500	14	04881	14133	19704	00311	02513
Utsira o	56	028						00	00990	00000	15801	90112	00193
Lister o	9	030											
Ferder o	9	036											
Aarhus o	47	180	5x	05648	02528	11503	9x315	5x	05645	30356	17802	80313	99261
Kopenhagen o	1	181	62	62534	02568	11602	9x311	5x	05628	32268	15305	9x309	02260
Skagen o	3	182	50	01743	00013	13100	80514	54	01741	10802	17701	80311	00171
Biarritz	29	202											
Lyon	198	210											
Paris/Le Brg	46	215											
Brest	75	220											
Le Havre o	119	230											
Marseille	12	231											
Nanzig	236	237											
Châteauroux	153	252											
La Coubre o	6	269						00	00690	32100	24408	90501	00260
Helder o	6	291	50	05663	32123	12906	90417	5x	05656	02127	18904	00415	
Vlissingen o	1	292											
De Bilt	12	293	5x	61545	00068	13204	0x214	5x	05556	00028	18704	0x314	-
Genua o	2	305						00	00890	02500	11745	80303	00030
Venedig o	10	312											
Zara o	12	315											
Rom o	3	322											
Brindisi o	16	331											
Cagliari o	35	338											
Syrakus o	15	655											
Madrid	667	353	00	00790	00000	01502	90101	00	04890	04100	26001	90101	00000
Almeria o	65	355	00	00890	22510	19514	80401	04	01890	04201	21011	70404	00180
Mahon	40	357						82	02744	32315	79811	70409	97091
Barcelona o	42	358						80	04694	28314	20509	60107	00340
La Coruña o	57	362	00	00790	00000	18306	90303	10	01890	26103	23404	91606	00481
Lissabon	227	384											
Funchal o	110	395											
Pt. Delgada o	22	396											
Horta o	65	398											
Teneriffa o	37	400											
V. Cisneros	6	404											
Pinsk	137	569											
Kauen	83	466											
Riga	2	470											
Dorpat	81	476											
Helsinki	15	481											
Vaasa	9	483											
Kuopio	233	484											
Rovaniemi	80	607											
Budapest	130	541						57	05655	32228	17805	8x203	-
Bukarest	92	575											
Klausenburg	374	590											
Belgrad	138	701											
Sofia	538	720											
Athen	239	730											
Canea (Kreta)	63	737											
Tunis	10	080											
Orel	191	841											
Dno	71	858											
Minsk	211	887											
Smolensk	234	889											
Kiew	185	957											
Dnjepropetrowsk	62	968											
Odessa	50	975											
Mariupol	40	981											
Sewastopol	8	988											
Bergstationen:	**Höhe m**	**JJJ**	**CC**	**wwVhN**	**DDFWN**	**PPPTT**	**UC app**	**CC**	**wwVhN**	**DDFWN**	**PPPTT**	**UC app**	**RRTTE**
Musselle	2926	726											
Lomnitzer Spitze	2640	685						xx	461x9	16379	34354	0x201	-
Fanaraken	2072	024	50	49303	00043	79962	00212	40	01931	03441	84663	91513	00649
Mt Ventoux	1900	248											
Puy de Dôme	1467	246											
Izana	2367	401											

Höhenwinde (dd vv)

uu = Datum GG = Uhrzeit (DGZ)

dd = Windrichtung (N = 36) vv = Windgeschwindigkeit in km/Std

Ort	Bleinendshst	Emden	Königsberg	Kristiansand	Berlin	Neustr. Pomm.	Fürstenfeldbruck	Offerland	Berlin	Bleinendshst	Neustr. Pomm.	Kopenhagen	Krakau	Erfurt	Siegen
uuGG	12 14	12 15	12 17	12 17	12 17	12 16	12 17	12 17	13 05	13 05	13 04	15 26	13 04	13 06	13 05
24.0 km	-	-	-	-	-	-	-	-	-	-	-	/	-	-	-
21.0		-	-	-	-	-	-	-	-	-	-	-	-	-	-
16.0 ..	(15.6) 26 50	-	-	-	-	-	-	-	-	-	-	-	-	-	-
13.0 ..	26 40	(10.3) 29 50	(12.9) 22 60	-	(13.6) 22 60	(12.6) 22 100	-	-	26 50	-	-	(12.9) 24 40	-	-	-
11.0 ..	24 30	(8.0) 32 20	(10.7) 31 50	-	22 40	22 110	24 100	(10.7) 26 90	22 70	(10.6) 31 40	(11.2) 19 110	(11) 21 40	20 70	-	(10.4) 34 50
9.0 ..	25 10	(8.5) 07 10	20 20	(9.0) 35 20	22 40	22 150	24 100	26 70	21 120	32 40	15 120	20 50	19 70	(8.6) 28 20	(9.0) 23 05
7.0 ..	27 30	06 10	23 30	36 10	21 120	22 110	24 70	27 30	21 110	35 40	19 100	18 05	23 60	28 30	(6.6) 33 30
5.5 ..	25 30	01 05	23 30	29 10	23 80	25 70	24 80	29 70	23 90	34 20	13 80	05 10	20 50	27 50	33 30
4.0 ..	26 60	01 05	22 30	33 10	23 60	23 60	25 50	28 60	24 60	34 20	19 70	18 10	20 50	27 60	32 20
..	30 20	01 05	22 20	35 20	21 50	22 60	27 50	29 20	25 40	01 20	19 50	18 20	19 40	29 40	32 20
..	34 10	06 10	33 10	35 30	21 50	23 50	27 40	28 60	26 40	36 30	19 50	C	20 30	29 30	32 20
..	32 10	03 10	22 10	02 10	24 50	23 50	27 40	29 40	24 30	02 40	20 20	09 10	17 10	28 20	32 20
..	-	03 10	18 10	03 10	23 50	23 50	25 40	26 30	24 30	02 40	20 20	-	22 10	25 20	27 20
..	(7.5) 13 10	23 10	15 10	04 30	21 40	21 30	(0.5) 25 20	25 10	24 20	[illegible]	[illegible]	(0.5) 01 10	[illegible]	(0.4) 25 20	[illegible]

Ort	Hamburg	Gardermoen	Kjeller	54 N 10 E	Nürburg	58 N 12 E	Krakau	Drontheim		Wien
uuGG	12 15	12 17	12 16	12 15	12 17	12 17	12 17	12	17	12 16
7.0 km	(8.7) 30 30	-	(6.0) 15 10	(7.0) 31 80	28 70	19 110	-	(8.6) 03 30	-	(10.3) 33 60
5.3 ..	19 20	-	28 10	(6.0) 21 110	28 60	19 170	24 80	(7.0) 05 40	-	21 80
4.0 ..	18 10	21 70	35 10	(5.3) 27 100	28 60	20 150	23 70	(5.3) 01 20	-	22 80
3.0 ..	18 20	21 70	01 10	21 90	29 40	20 100	23 60	35 30	(3.7) 18 20	19 60
2.0 ..	14 20	22 60	27 40	22 70	27 60	19 90	23 50	35 20	(2.0) 21 30	21 60
0.8 ..	14 10	21 00	35 10	22 50	25 40	19 80	19 30	30 30	(9.6) 21 20	15 40
Ort	Nürnberg	Leeuwarden	Bardufoss	Klagenfurt	Wien	Warnemünde	[illegible]	Emden	[illegible]	[illegible]
uuGG	13 05	13 05	13 05	13 05	13 05	13 06	13 05	13 06	13 05	13 04
9.0 km	28 40	-	-	(8.5) 14 10	(9.0) 31 40	(9.9) 10 110	(6.4) 13 40	(11.7) 30 40	(11.0) 28 40	(9.0) 19 110
6.3 ..	29 50	35 40		(5.5) 35 30	19 60	19 70	25 60	(9.0) 14 60	27 20	19 100
4.0 ..	27 30	34 20	17 90	06 20	19 40	18 40	22 40	(5.3) 34 40	35 10	19 90
3.0 ..	36 20	35 20	19 90	06 20	(3.5) 36 40	17 30	22 30	32 20	36 10	19 60
2.0 ..	36 10	35 10	19 50	04 10	31 10	19 05	21 20	34 10	[illegible]	[illegible]
[illegible]	[illegible]	[illegible]	[illegible]	C	[illegible]	[illegible]	[illegible]	[illegible]	[illegible]	[illegible]

Wolkenmessungen

C = Wolkenart
vv = km/std
dd = Zuer 36 = N

Ort		
uuGG		
Ca Höhe		
dd vv		
Ort		
uuGG		
Ca Höhe		
dd vv		
Ort		
uuGG		
Ca Höhe		
dd vv		

Piloten Vortag — Piloten heute

Täglicher Wetterbericht

des Deutschen Reichswetterdienstes

Herausgegeben von der Deutschen Seewarte

Verlagsort Hamburg

Jahrgang: 69 **Nr.** 349

Seite 1

Donnerstag, den 14. Dezember 1944

Erläuterung: Die Beobachtungen sind sämtlich in der Form der 1935 in Warschau beschlossenen Einheitsschlüssel wiedergegeben. Kurze Erläuterungen zu den einzelnen Ziffern werden zu Beginn jedes Vierteljahres beigegeben. Ausführlich finden sie sich in „Anweisung zur Verzifferung von Wettermeldungen", herausgegeben vom Reichsluftfahrtministerium. Alle Zeitangaben in DGZ.

Deutschland			Gestern 14 Uhr					Gestern 19 Uhr						Heute 2 Uhr					Heute 8 Uhr					
Landstationen: Küstenorte o	Höhe m	JJJ	CG	wwVhN	DDFWN	PPPTT	UCapp	CG	wwVhN	DDFWN	PPPTT	UCapp	RR TnTn SVe E	CG	wwVhN	DDFWN	PPPTT	UCapp	CG	wwVhN	DDFWN	PPPTT	UCapp	RR TnTn SVe E
mburg-Fu.	18	403	5x	05461	23331	23004	0x311	XX	46209	00049	26701	0x310	00041	XX	48109	00049	29951	0x203	XX	46209	08149	31651	0x002	97513
sburg/Fgh.	41	400	xX	46109	28249	22551	0x312												50	43115	16148	30154	0x202	00055
el	28	460	60	05644	26325	23404	00309	XX	48009	22129	27300	0x211	00040	XX	46009	20149	29652	9x403	XX	41109	20149	31453	0x304	00543
nemündeo	1	406	5x	05655	28228	21504	8x313	5x	08458	30128	26104	9x310	97141	5x	21458	28358	29203	9x305	50	05535	28125	30401	90203	97151
ltona o'	1	464	5x	05136	24318	20504	9x314	5x	05658	24328	24805	8x309	91161	5x	15798	30128	28804	9x310	54	05553	20105	29700	00303	00010
esterland	16	461						30	05653	28233	25052	00304	00050	XX	48109	12209	28700	0x306	XX	46109	14249	30101	0x302	00511
elgoland o	50	465	00	00890	02230	23905	80342	50	04852	00002	26403	90307	00180	XX	46209	14249	29202	0x305	50	05453	12243	29603	00300	00441
um o	6	401	60	05452	00042	23805	90309	00	05590	04200	26704	00406	93150	XX	48109	13349	29300	0x300	XX	44409	10449	24851	9x602	00313
emen	4	442	50	41334	28145	23404	00311	5x	45238	04148	26602	9x307	00051	XX	46109	00049	29200	0x302	XX	41609	10249	30252	0x201	00530
chorn	22	402												00	45490	00040	28301	00303						
molo	178	187	5x	05538	28158	23503	9x303							.					5x	02538	10048	29701	8x301	00020
nnover	51	421	5x	05538	24128	13404	9x309	5x	05458	00028	26703	9x310	00040	5x	47458	00038	28803	0x001	XX	48109	04249	30002	0x301	00010
gdeburg	45	408	5x	05648	30128	23204	8x309	5x	05454	28128	26603	9x311	00040	5x	08458	32128	29603	9x306	XX	48209	00029	30250	0x202	00500
ssen	123	437						XX	46109	00049	26004	0x208	01041	00	45190	00040	27802	00202	04	41290	08322	28101	00303	00030
ür	48	436						5x	05458	00028	25505	0x207	96051	50	xxx53	10124	28502	91405	00	41290	00004	28052	-	-
chen	202	407																						
er	265	049	50	05664	00014	23904	80307	50	05555	00025	26603	90108	-						54	05559	03229	27302	90904	-
ssel	289	351	XX	46309	20139	23303	0x308	50	05542	30148	25503	80309	00031						5x	05428	26122	30000	0x302	00501
ankfurt/M.	111	412	57	08455	00027	03404	9x304	5x	45268	00048	26903	0x309	00050	5x	41403	00643	27701	9xxxx						
arbrücken	189	441	5x	05547	00027	23805	9x403	5x	08434	20027	27004	5x309	-	00	04590	00000	27302	00502	50	05443	00023	27303	00300	-
mberg	315	426	5x	05648	30128	-	-	5x	05548	00028	25902	9x310	00031	5x	25558	00038	27400	0x300	5x	05657	00027	27601	8x200	00500
nenbad	538	516																						
burg	151	219																						
blingen	427	443	5x	05648	28128	23702	0x404	5x	05658	28128	26402	9x208	00031	5x	08438	00028	27402	-	5x	42356	00046	27353	0x401	94511
edrichshf.	400	444	5x	22538	16168	23902	9x203	5x	05448	12128	26001	9x208	02021	5x	05558	32158	26901	9x300	50	05663	32343	27602	80901	97530
ünchen	528	414	5x	52568	24168	23400	80104	5x	23428	30228	25901	9x308	04031	5x	05418	28178	24801	0x200	5x	05528	04178	26800	9x102	94501
nsbruck	573	507	6x	67338	20048	23401	9x300	6x	77338	00068	25401	80207	96xx7	XX	77109	00079	26000	9x300	5x	03646	02128	26051	9x300	92xx7
nemünde o	3	455	5x	45258	22348	20702	0x307	5x	44248	18248	26602	0x311	20126	5x	58448	00028	29101	0x403	XX	46209	06149	30402	0x300	00121
lin	1	404	XX	46209	22349	22901	0x310	5x	57218	18258	27400	0x311	27031	XX	48309	18458	29700	0x205	XX	48209	00029	30400	0x300	97501
ow	70	450	5x	05536	24248	22802	9x318	5x	08328	00028	25402	0x313	00030	XX	48309	00029	28801	0x303	XX	46109	00049	28901	0x802	00010
er	48	440	5x	08338	24208	22303	9x205	5x	05438	00028	26701	0x310	00040	5x	05428	04128	30100	1x309	5x	08336	02126	29800	0x200	00500
hkeuditz	131	449	50	05446	20126	22303	90308	50	05564	30324	25602	00406	01041	5x	05458	30328	28402	0x204	5x	05456	02328	28801	0x902	00011
furt	320	646	5x	05648	24268	23403	0x303	5x	05544	00028	26102	0x309	97031	52	05553	32128	29401	9x406	5x	05438	04128	-	-	.
esden	230	.10	5x	05668	32428	32604	7x307	5x	05442	28428	25703	0x308	00060	5x	08439	32228	28201	0x305	xx	48009	32259	26801	0x300	97001
uen	449	458	57	05645	22428	-	-							XX	46109	02129	29001	0x30X						
g	363	669	57	05664	24127	2x403	0x007	07	03590	30228	26000	0x007	00030	5x	02448	32268	27500	0x204	5x	05648	32468	27800	0x904	-
udweis	408	670	57	08463	14128	22302	8x203	57	62554	12168	24401	0x207	-	52	61545	30218	25701	0x200	5x	48458	30178	26101	0x401	-
ütz	263	676	5x	62528	02168	21203	0x403	6x	62428	32168	23103	9x107	07041	XX	67309	32169	25302	9x300						
ssau	302	865						62	66565	00026	25302	9x306	97041						5x	24568	24178	27101	0x102	92001
zburg	434	508	5x	05568	00028	22703	9x302	02	68538	32068	25501	0x307	96034	5x	71448	00078	26600	0x401	5x	72328	00078	26900	0x301	04007
ien	157	501	52	62425	28468	21103	9x602	5x	62438	28468	22602	9x002	-	5x	62547	26368	23903	0x302	5x	64448	36468	24503	9x304	07011
az	334	505	5x	22658	28368	48404	8x801	5x	05768	00028	29403	9x307	-	5x	62558	00068	xxx02	9x302	5x	62658	28168	22602	0x204	03011
agenfurt	449	502	5x	62638	00078	19001	0x305	5x	05558	00068	21301	0x103	-	5x	72438	00078	23400	0x102	5x	77338	00078	23300	0x102	02006
genwalde o	7	429	5x	05568	14118	22302	9x306	61	03558	00028	25401	9x310	00056						6x	71458	12158	34001	9x306	95046
nzig	15	405	07	08495	16325	22903	0x311	5x	08465	18128	26702	9x311	00031						5x	03745	14328	33550	7x308	01511
nigsberg	20	422	57	51633	14368	23905	9x209	6x	52535	43658	28303	9x213	01061	5x	23644	43648	.	-	04	01893	43604	37054	78306	00543
mel o	3	447						50	05638	12658	28902	90311	-						XX	46009	08449	50157	0x903	00579
orn	47	551	5x	22568	00028	22905	9x207	5x	62338	06468	26004	0x209	02051						5x	03758	10558	31951	7x305	00513
osen	99	552	05	05694	00025	22305	89205	5x	05355	00028	25202	9x307	00041	5x	62448	32268	27002	9x304	5x	62428	05568	29100	0x305	02501
rberg/Schl.	148	420	01	05690	13125	22404	86404	0x	05590	24113	25901	9x208	00033	5x	51538	34128	27901	0x305	5x	72427	32178	28100	0x300	03007
esiau	117	411	07	57388	00048	22704	9x307	5x	67258	00068	22203	9x305	02041	5x	58638	26268	26602	0x202	62	63535	06368	27901	9x403	01005
ewitz	255	454	52	51435	28168	21605	0x305	5x	62228	32168	23004	0x304	01051	6x	05538	10368	25601	9x305	5x	15438	10428	26751	8x200	01511
arschau	107	556	57	03754	16228	-	-																	
lystok	135	555																						
zmannstadt	176	557	5x	52548	08128	22104	0x103	5x	64337	08258	24834	0x305	01051	5x	52448	08468	28600	0x305	5x	05448	08528	29962	7x405	92523
blin	203	559																						
akau	216	561						5x	22438	06468	23902	9x207	91001	5x	51528	08528	26450	0x206	5x	03748	06558	27852	8x203	97523
mberg	330	571																						

Bergstationen:	Höhe m	JJJ	CG	wwVhN	DDFWN	PPPTT	UCapp	CG	wwVhN	DDFWN	PPPTT	UCapp	RRTTE	CG	wwVhN	DDFWN	PPPTT	UCapp	CG	wwVhN	DDFWN	PPPTT	UCapp	RRTTE
nnblick	3106	503						XX	47109	08479	88666	8x304	02669						XX	46009	08379	99566	8x301	03669
gspitze	2962	416	xx	77009	32249	02164	0x101	XX	77009	03279	03464	0x104	02649	XX	77009	06279	03864	01300						
bitzKogel	2397	506						XX	46009	28679	-	-	-	XX	77009	20579	xxx49	0xxxx	XX	46009	32449	-	-	-
neekoppe	1602	428	02	04898	32228	36355	0x305	XX	77009	35649	35756	0x300	97559	XX	77009	32679	38156	0x300	XX	77009	65679	38157	0x300	0557X
uerkogel	1577	862						XX	77009	30319	40355	9x102	xx529						XX	57009	30179	41056	9x300	46569
dberg/Sch.	1493	427	XX	46009	30479	49655	0x104	XX	46009	02449	51355	0x102	01549	XX	46009	08649	51456	0x903	XX	46009	08449	50157	0x903	00579
höckl	1446	511	xx	46009	30549	51854	0x300	5x	03848	32578	53454	0x203	.	XX	77309	32379	54254	0x202	XX	77009	32379	55854	0x203	-
zer	1214	519	xx	46309	30249	79152	0x304	XX	46309	28249	80454	0x203	00329	XX	46209	32249	81554	0x300	XX	48109	32249	82054	0x300	00559
htelberg	1213	419	04	49195	24195	79152	0x205	XX	46109	32149	81253	0x203	00529	XX	46009	32149	82954	0x203	XX	46109	24149	83055	0x300	00559
nisgrinde	1166	561	xx	46009	26249	85552	0x305												XX	46109	08449	86954	0x803	00569
ocken	1141	418	XX	49009	30347	-	.	XX	48009	00040	90753	0x309	92529	XX	46009	02349	92555	0x201	XX	46009	06449	93055	0x300	00559
sserkuppe	923	423	XX	46009	32249	12061	0x302	XX	46009	02349	14452	0x309	00519						00	43290	04240	16654	00301	00540
elsberg	915	445	xx	77109	20249	09951	0x106	XX	46109	32249	84451	0x103	93515											
ler Asten	840	417	XX	44289	27249	19351	0x309	XX	46109	00049	24151	0x305	00009	XX	46009	10249	23451	0x801	00	05590	10320	23753	00801	00510
berg/Ts.	801	424	XX	46009	30449	27750	0x308	XX	46009	04129	29351	0x307	00509	50	47244	24324	30151	009x3	XX	49209	06349	30953	0x202	00539
mit	673	397						XX	67009	30179	43303	0x302	91014	50	43316	06246	43905	00300						

Berichtigungen

Nachtrag v. Mittwoch d. 13. Dezember 1944 08 Uhr

00 04690 02400 20451 90311 00261

00 010xx 00001 19951 7x312 00393

Wetterlage von gestern: Mittwoch, den 13. Dezember 1944

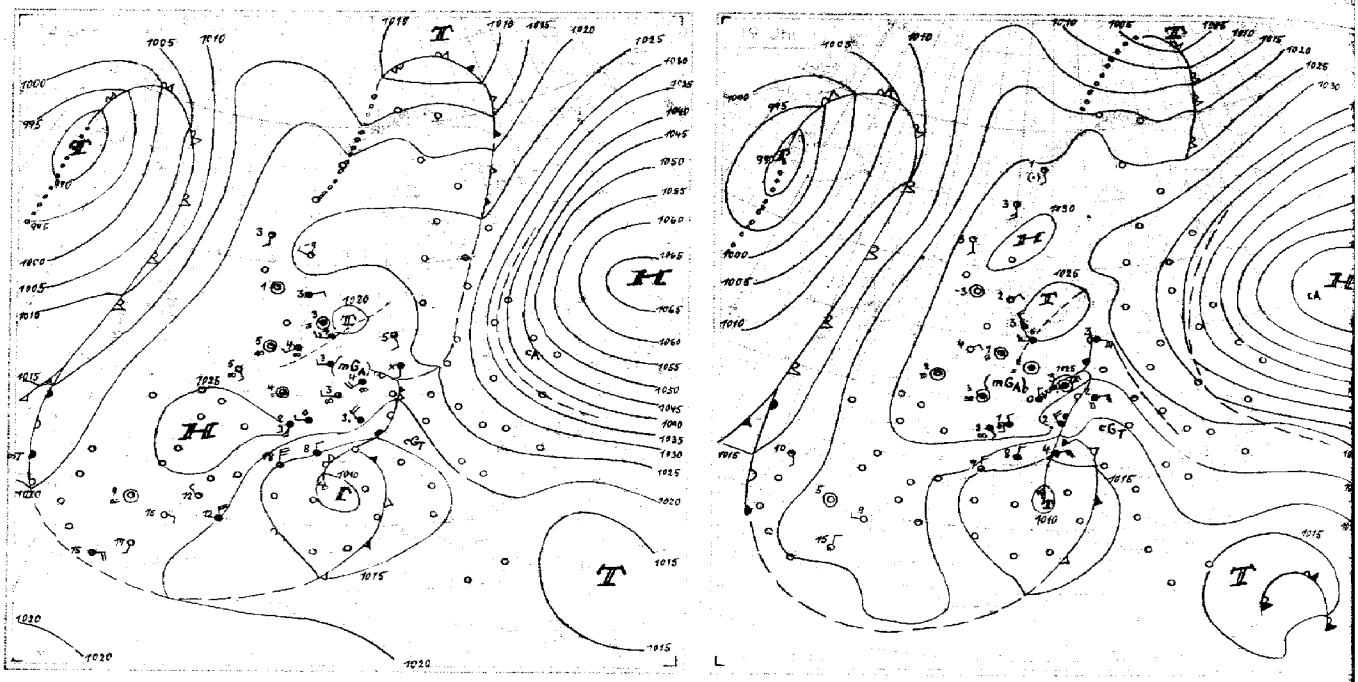

Donnerstag, den 14. Dezember 1944.

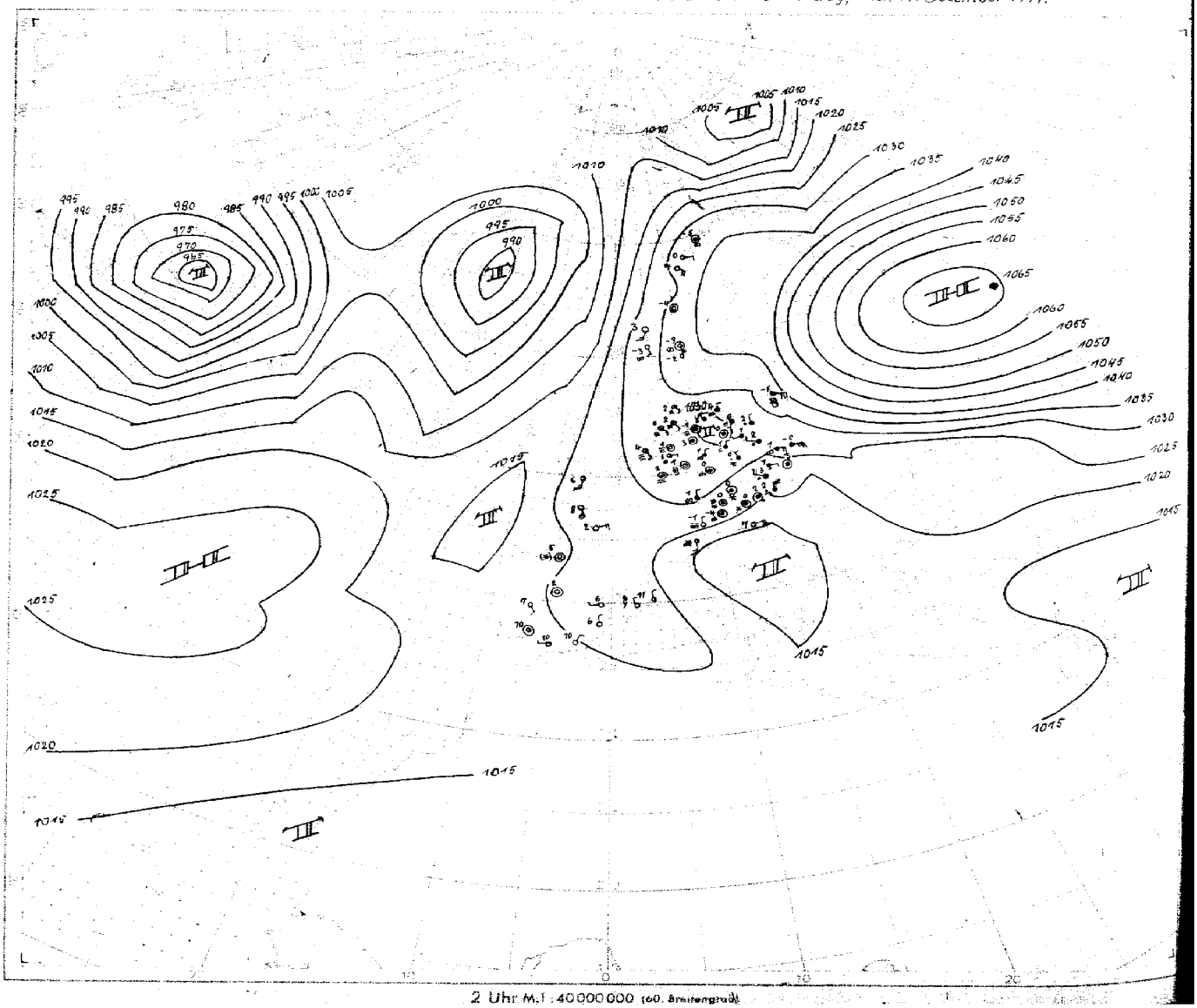

2 Uhr M.E.: 40000000 (60. Breitengrad)

Nr. 349

Höhen-Aufstiege

1. Teil

Donnerstag den 14. Dezember 1944

Seite 5

Schlüssel: Kenngruppe: I I I G G He He Ea $T_t T_t$ | $Q_1 Q_2 Q_3 Q_4 E_a$ s s s G G | Q L L i i y y 9 G G | $Ha_9 Ha_9 Ha_9 Hr_1 Hr_1$ $Hr_2 Hr_2 Hr_3 Hr_3 z_1$

Hauptisobarenflächen: $Ha_4 Ha_4 Ta_4 Ta_4 Ua_4$ $Ha_5 Ha_5 Ta_5 Ta_5 Ua_5$ $Ha_6 Ha_6 Ta_6 Ta_6 Ua_6$ … $Ha_7 Ha_7 Ta_7 Ta_7 Ua_7$ $Ha_8 Ha_8 Ta_8 Ta_8 Ua_8$ $Ha_9 Ha_9 Ta_9 Ta_9 Ua_9$ $H_b H_b T_b T_b U_b$

Markante Punkte: $P_r P_r T T U_r$ $P_r P_r T T U_r$ …

Pseudopot. Temperatur: $9 Q_1 Q_1 Q_2 Q_2$ $Q_3 Q_3 Q_4 Q_4 Q_5$ $Q_5 Q_6 Q_6 Q_7 Q_7$ I I I $P_i P_i$

Ort (Kennziffer, Höhe)	Bodö 010	Bergen 022 65 m	Kjeller 041	Kristiansand 032 30 m	Hanstholm 183 27 m	Blaavandshuk 184	Kopenhagen 181	Wiradow? 473	Gardauen? 319	Nest? i/Pomm 225	Swinemünde 456	Hamburg 491 12 m	Helgoland 485 42 m	Emden 154	Celle 180	Emden 154	Helder 191	Helder 241	St. Nazaire	Le Bravé 380	Nürburg 631	Paderborn 077	Frankfurt 412 111 m	Erfurt 646 320 m	Berlin 440 57 m	Lindenberg 425	Lindenberg 426 122 m
gg $G_2 G_2$	13 17		13 17		13 17	13 14	13 17	13 16	13 15	13 16	13 16	13 15	13 16	13 13	13 16	13 16	13 16	13 17			13 17	13 16		13 17	13 17	13 15	13 16
TT 41	-		-		-	-	-	-	-	-	-	-	-	-		-	-	-			-	-		-	-	-	-
TT 96	-		-		-	-60	-	-	-	-	-	-	-56	-	-	-	-	-			-	-		-	-	-	-
TT 225	-64		-56		-59	-55	-	-	-	-67	-66	-	-55	-57	-54	-55	-59	-			-57	-		-57	-57	-	-
TT 300	-57		-53		-56	-49	-50	-54	-50	-52	-54	-	-51	-50	-52	-50	-50	-			-53	-		-51	-52	-	-
TT 400	-42		6/-42		-42	-40	-40	-38	8/-35	3/-39	-40	-	-42	-40	-40	-39	-37	7/-31			-40	-		-36	-38	-	-
TT 500	5/23-30		6/22-32		14-31	4/25-28	9/23-32	7/33-24	6/36-24	3/39-26	3/35-26	3/19-34	-31	3/15-28	-32	7/17-29	-27	-16			3/25-29	-		5/25-30	3/16-28	-	-
TT 600	6/19-22		5/18-13		21-12	4/20-21	4/22-21	4/28-16	30-19	3/40-14	3/31-20	3/17-26	6/19-23	4/27-20	7/27-21	3/13-12	-16	-18			5/20-21	3/20-21		5/21-21	4/20-21	3/23-19	4/23-20
TT 700	6/14-17		4/17-12		3/15-15	3/18-15	4/22-12	-9	5/27-9	19-11	17-12	17-14	17-15	3/17-13	19-14	17-14	-11	-14			2/17-14	5/18-13		7/19-13	4/20-11	5/22-10	20-12
TT 800	9/12-10		6/12-9		-12	14-6	5/20-7	6/25-3	6/25-3	5/15-5	-7	24-6	-5	9/16-6	-7	-8	-6	-7			5/18-6	7/15-8		7/10-7	7/17-6	8/20-6	6/16-7
TT 900	9/12-4		7/10-4		19-5	6/17-0	6/17-2	9/18-6	5/16-2	15-1	5/14-3	9/12-4	3/13-1	7/14-2	-4	5/13-2	-9	9/17-1			9/13-1	6/30-2		5/17-2	2/14-3	8/16-3	7/14-2
950	13		6		14	16	17	17	16	10	13	13	14	14	-	12	-	-			16	14		18	13	17	15
Boden	3+2		-4-11		7+0	14+3	15 13	14+4	16+2	10+1	11+1	11+2	13+2	15+4	14+7	11+2	-	12+8			13+2	15+3		17+2	11+2	16+2	15+2
HHH 41	-		-		-	-	-	-	-	-	-	-	-	-	[illegible]	-	-				-	-		-	-	-	-
96	-		-		(1570)	1569	-	-	-	-	-	-	1582	-	-	(1548)	(1589)	-			(1580)	-		(1586)	-	-	-
225	1044		1051		1050	1059	-	(1065)	(1072)	1058	1054	-	1049	1056	1057	1061	1066	-			1056	-		1060	1059	-	-
300	869		871		871	878	875	887	893	881	875	-	868	878	875	881	886	-			877	-		880	880	-	-
400	683		686		684	693	687	700	703	694	689	-	689	689	687	692	693	694			699	-		691	692	-	-
500	533		535		538	537	536	544	547	540	537	534	540	537	535	539	541	540			537	-		537	538	-	(538)
600	404		406		404	407	407	412	414	409	408	406	401	406	407	407	410	409			407	404		407	408	408	407
700	292		293		291	294	293	296	290	292	294	295	285	293	293	296	296	296			294	293		294	295	293	293
800	193		193		191	193	192	194	193	193	193	192	186	192	193	194	194	195			194	189		193	193	191	192
900	102		101		102	94	101	102	104	102	103	102	97	101	102	104	102	103			102	99		103	103	101	102
1000	19.4		21.3		19.5	18.1	18.4	18.4	21.8	19.2	19.6	19.6	14.2	17.5	19.4	20.7	19.3	20.1			19.4	15.6		19.8	19.7	17.4	18.8
41/96	-		-		-	-	-	-	-	-	-	-	-	-	-	-	-	-			-	-		-	-	-	-
96/225	-		-		(520)	530	-	-	-	-	-	-	533	-	-	(534)	(523)	-			(522)	-		(528)	-	-	-
225/500	511		516		515	523	-	(521)	(525)	519	517	-	519	520	522	520	524	-			521	-		523	521	-	-
500/1000	513		514		513	519	517	521	523	521	517	515	516	519	510	518	522	520			516	-		518	519	-	(520)
Markante Punkte $P_r P_r T T U_r$	-				-	-	-	-	-	-	-		-	-	15561	14541	-	-			-	-		-	-	-	-
	-				-	-	-	-	-	-	-	-	08501	-	22541	32551	-	-			-	-		15571	-	-	-
	-		30571		-	-	-	27571	-	16511	15521	50843	13541	-	31511	31491	-				-	-		25571	-	-	-
	-		24561		-	-	-	63511	-	20501	20561	47664	13561	17551	44871	44837	14591	-			-	-		31501	-	-	-
	-		32521		-	-	-	44812	-	25601	75591	73625	20541	19551	51737	46847	32591	-			-	30713		54764	20531	-	54744
	21551		37971		-	-	30501	63715	13591	35971	76505	76616	24561	25581	65687	54746	33951	36651			-	73615		69626	23581	-	55744
	25521		54781		11631	68641	43671	56691	26561	45813	95549	86567	55774	35951	63647	55702	46821	48781			12591	74628		71648	17561	60594	62674
	34511		72614		14601	16551	47867	57591	45808	53743	91531	84547	56668	43591	75521	64673	52581	57701			18611	84552		74587	33591	64644	79566
	58755		75427		25591	18551	75589	64621	64620	55743	44510	96018	71651	57718	62591	61581	74683	62671			43881	86540		84567	47634	77566	81588
	74658		86547		76611	36451	78580	65631	81610	95517	97011	99019	76641	83551	85531	88586	75501	83681			54743	93009		94019	78566	82570	89527
	97019		94538		85571	74605	98540	86571	91610	01039	94011	00003	95019	99029	91531	99039	88511	87501			86529	94520		96019	84560	94019	97019
	02510		00409		02019	02059	03030	02059	01049	02029	02020	02020	01039	02059	01039	03030	02059	05022			97020	00030		99039	02020	01049	01039

Aufstiegtexte gestern:

Hamburg: ≡ - 0.3, ∞² 0.3 - 0.8, ∞³ 1.1 - 1.3, ∞⁴ 1.3 -> 61, 8/10 lock. Sc 0.8 - 1.9, [illegible] rasch a. flach. > 61 im S Spuren Ac len.

Münster:

Paderborn: ∞3 - 1.1, darin ∞1 - 1.5, 3 [illegible] Fs, Fr [illegible] 0.8, [illegible] wolk. Vereisung [illegible]

Frankfurt:

Lindenberg: Hinzenenanstieg: 3/10 Ac, Sc, in 0.42 Grad Zunahme auf 1 km.

Breslau:

Ort (Kennziffer, Höhe)	Kanea 737	52 N 12 E	Mailand 302	Venedig 312	Friedrichshafen 592	München 414 526 m	Klagenfurt 502 464 m	Wien 501 157 m	Krakau 561	48 N 16 E	Breslau 411 120 m
gg $G_2 G_2$	13 33	13 09	13 17	13 16	13 17	13 16	13 17	13 17	13 17	13 14	
TT 41	-	-	-	-	-	-	-	-	-	-	
TT 96	-	-	-	-	-	-	-	-	-	-	
TT 225	-54	-64	-51	-	-54	-	-54	-	-54	-58	
TT 300	-44	-46	-47	-43	-48	-	-50	-49	-42	-47	
TT 400	8/-30	-34	-34	-37	-37	-	-38	-36	7/-35	-33	
TT 500	6/42-18	-21	5/31-26	2/31-23	2/27-24	5/27-24	3/31-24	-23	5/36-21	4/42-19	
TT 600	8/36-12	-12	5/23-19	-19	3/22-22	5/23-20	8/34-16	-15	8/32-14	3/39-11	
TT 700	-7	-6	7/22-11	-15	6/32-13	8/16-13	3/22-12	-8	39-5	5/38-4	
TT 800	5/33+6	-1	7/24-2	-8	2/31-6	8/16-6	2/20-6	-5	2/27-2	5/36+2	
TT 900	5/33+6	+3	3/34+5	5/31+7	3/22+1	2/16-2	8/16+0	-1	8/19+1	8/30+6	
950	26	-	22	21	17	14	15	-	16	25	
Boden	26+12	-	10+7	20+6	16+0	13+3	17+0	11+1	17+3	20	
HHH 41	-	-	-	-	-	-	-	-	-	-	
96	-	-	(1659)	-	(1662)	-	-	-	-	-	
225	1093	1090	1058	(1069)	1063	-	1067	-	1073	1074	
300	907	923	883	875	884	-	885	890	892	901	
400	711	727	693	686	693	-	696	700	701	709	
500	552	547	528	534	530	537	540	544	543	550	
600	417	412	407	403	409	407	407	411	413	416	
700	290	290	293	289	293	294	291	296	296	298	
800	184	184	190	188	195	193	191	193	194	193	
900	100	90	97	96	103	102	100	102	101	99	
1000	14.5	4.3	13.2	11.8	19.7	19.3	16.1	13.8	21.4	14.[illegible]	
41/96	-	-	-	-	-	-	-	-	-	-	
96/225	-	-	(536)	-	(535)	-	-	-	-	-	
225/500	541	543	530	(524)	528	-	527	-	526	524	
500/1000	518	542	524	523	516	513	524	525	513	513	
Markante Punkte $P_r P_r T T U_r$	-	-	-	-	-	-	-	-	-	-	
	-	-	-	-	-	-	-	-	-	-	
	34511	-	-	25541	-	-	-	-	-	-	
	26971	14601	10561	57591	-	-	-	-	-	-	
	29951	18641	15521	29501	17541	-	12511	-	-	18571	
	44722	20641	18521	30851	27551	-	21511	-	23541	24501	
	52455	37363	42531	44915	44601	-	25571	33501	24571	32451	
	55537	50711	24511	52701	49801	-	34951	65611	35941	49690	
	72001	67571	45801	55531	56725	-	55726	74581	48589	53690	
	73512	74561	57714	57716	73600	-	67594	78561	84519	86050	
	83041	95051	95667	84529	94029	56785	77580	79011	88019	88078	
	92144	99029	00000	01031	95014	93028	96019	00020	00654	00079	

Aufstiegtexte gestern:

München: 0.7 - 2.4 10/10 nass. St, darin Vereisg., 2.8 - 3.1 4/10 As im S, 3.1 - 5.7 10/10 Ac, W aufgerissen Schicht im S verwachs.

Wien:

Paris:

Vortag

Karten vom Frühtermin

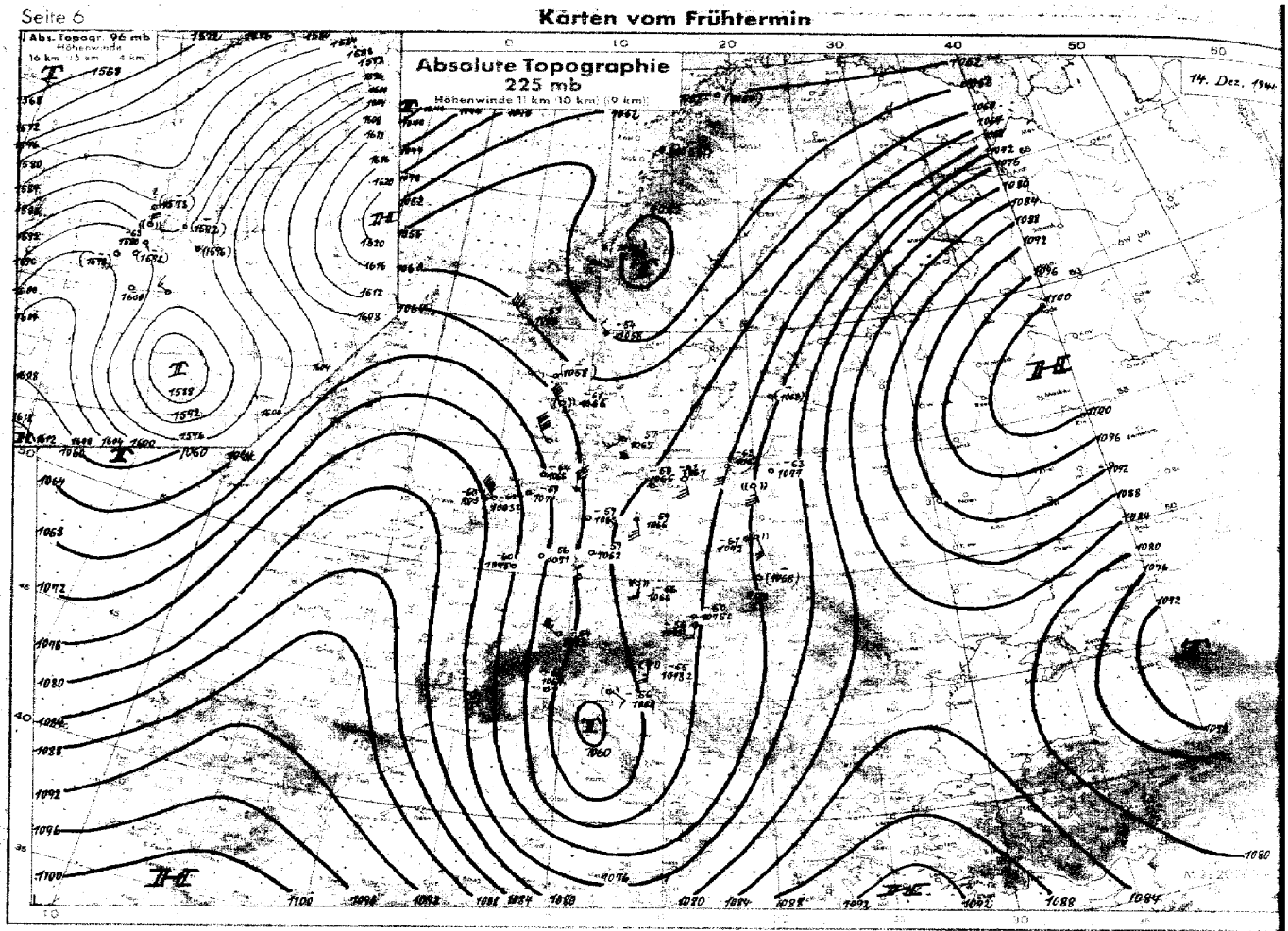

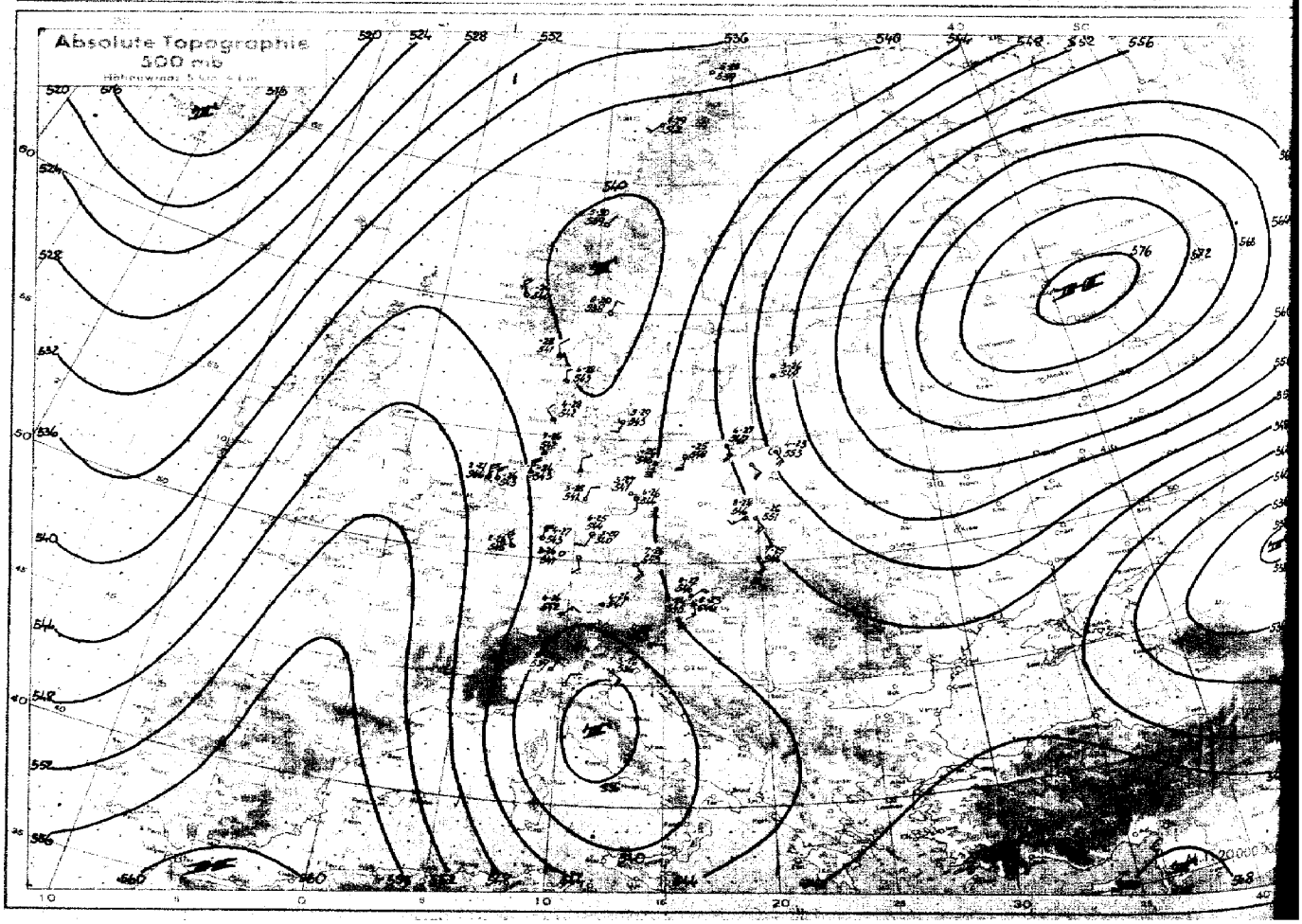

Karten vom Frühtermin

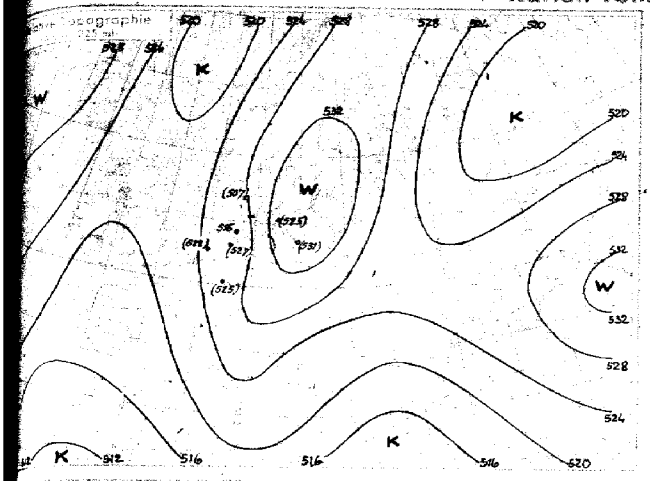

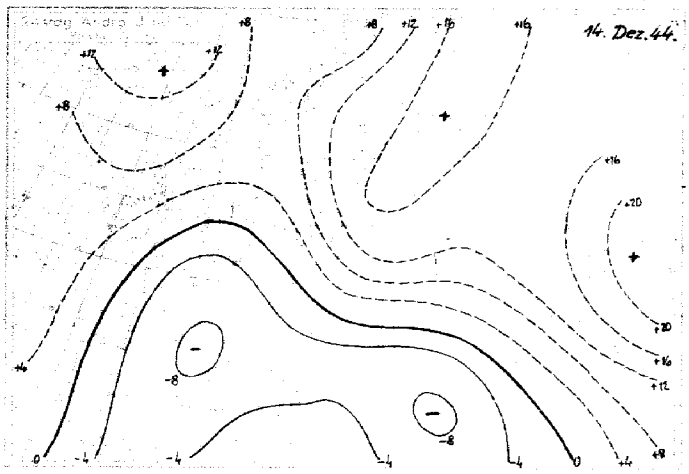

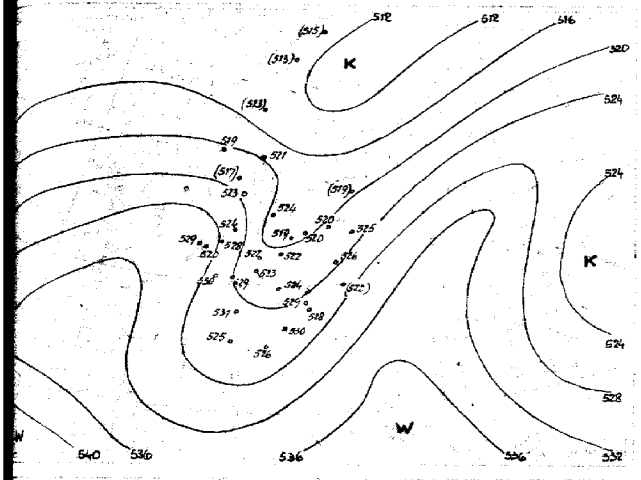

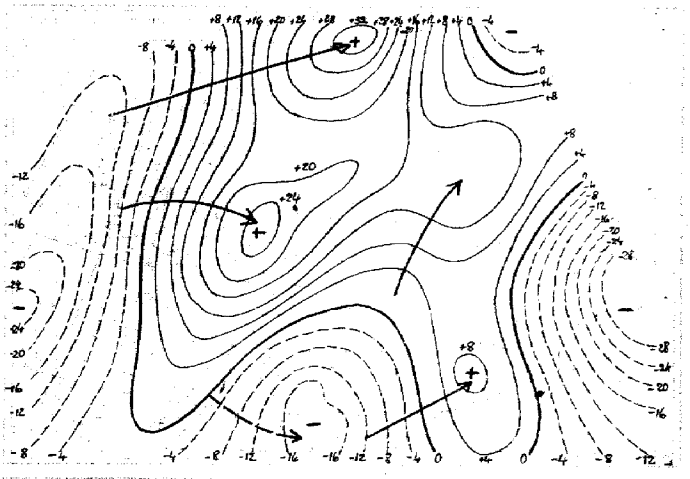

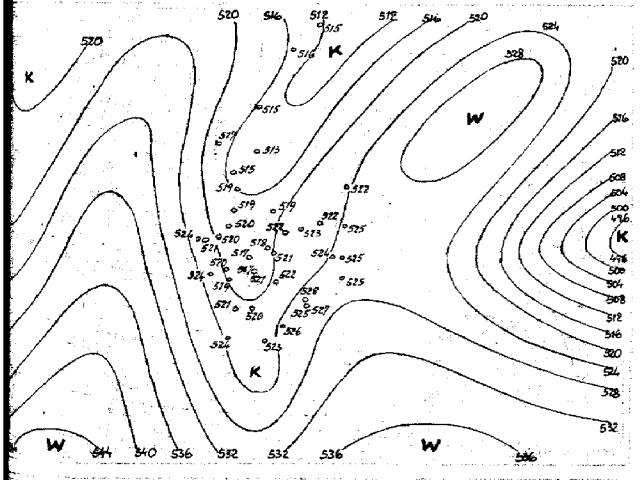



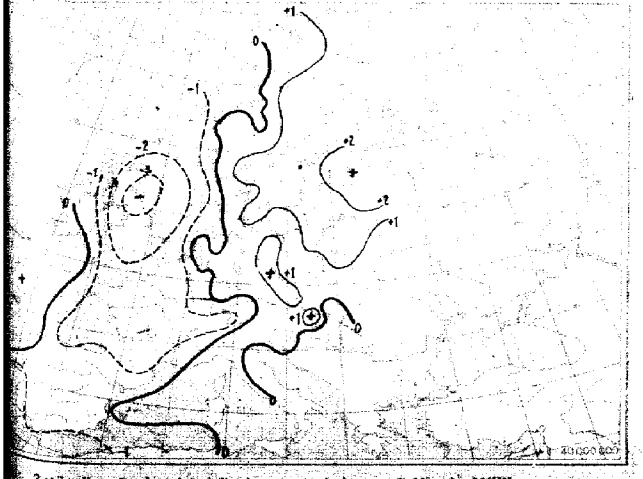

3stündige Bodendruckänderung seit heute 7 Uhr in Millibar

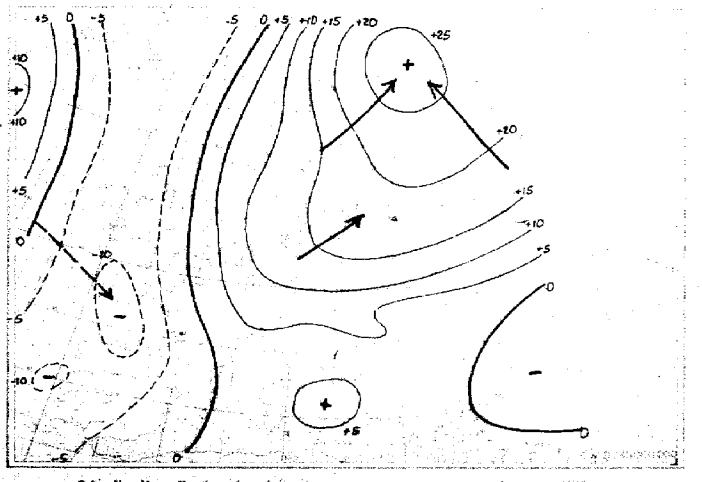

24stündige Bodendruckänderung seit gestern 7 Uhr in Millibar

Nr. 349

Höhen-Aufstiege
2. Teil

Donnerstag, den *14. Dezember* 1944

Seite 8

Oberer Teil: $\overset{U}{OO}TT$ Relative Feuchte in 10%, darunter Pseudopot. Temperatur in °C und wahre Temp. (°C) an den Hauptisobarenflächen.
Mittlerer Teil: $H_a H_a H_a$ = Höhen der Hauptisobarenflächen in dyn. Dekametern. $H_r H_r H_r$ = Abstand zwischen 500 u. 1000, 225 u. 500, 96 u. 225, 41 u. 96 mb-Fläche.
Unterer Teil: $P_r P_r T T U_r$ = Druck, Temperatur und Feuchte an den markanten Punkten.
Klammern zeigen an, daß der Wert durch Verlängerung der Zustandskurve ergänzt ist.
gg = Datum; $G_r G_r$ = Uhrzeit (G.M.T.)

Ort	Kennziffer, Höhe	Bardufoss 759	Bodø 015	Ørland 017, 50 m	Bergen 027, 65 m	Kjeller 041	Kristiansand 032, 30 m	Hanstholm 183, 27 m	Kopenhagen 18?	Blaavandshuk 18?	Windau 473	Gerdauen 319	Nest (Posen) 266	Gotenhafen 5?0, 3 m	Swinemünde 466	Celle 182	Hamburg 403, 12 m	Helgoland 465, 42 m	Emden 154, 1 m	Helder 291	55 N 05 E
	gg G.G.	14 05	14 05	14 05	14 05	14 05	14 05	14 06	14 05	14 05	14 04	14 05	14 05	14 04	14 05	14 05		14 10	14 05	14 04	14 05
$\overset{U}{OO}$ TT	41	-	-	-	-	-	-	-	-	-	-	-	-	-	-	-		-	-	-	-
$\overset{U}{OO}$ TT	96	-	-	-	-	-	-	-	-	-	-	-	-	-	-	-		-63	-	-	-
$\overset{U}{OO}$ TT	225	-	-	-	-61	-54	-	-61	-57		-	-63	-61	-63	-58	-69		-64	-59	-60	-62
$\overset{U}{OO}$ TT	300	-55	-56	-58	-54	-50	-53	-50	-49	-	-54	-61	-54	-54	-54	-51		-60	-60	-48	-52
$\overset{U}{OO}$ TT	400	5 -42	-42	-42	-38	5 -51	-39	-38	-38	-	-38	3 -35	-38	-39	-40	-39		-37	-35	-44	-40
$\overset{U}{OO}$ TT	500	5 27-28	4 25-29	5 25-30	29-26	5 24-30	26-28	6 27-28	5 26-29	4 27-28	3 31-26	4 33-23	-25	6 34-27	-26	3 27-28		7 32-26	-24	2 35-21	-26
$\overset{U}{OO}$ TT	600	5 26-17	5 23-19	2 20-21	10-20	18-25	6 21-22	4 22-20	7 24-19	5 24-18	25-16	4 31-15	-16	9 31-15	-18	3 21-20		2 23-19	-19	-15	-18
$\overset{U}{OO}$ TT	700	7 16-15	6 19-12	3 16-14	15-14	9 17-14	4 15-14	2 16-15	0 23-11	5 19-12	24-10	4 24-8	0 25-10	8 25-10	-12	4 17-12		-11	-13	-10	-12
$\overset{U}{OO}$ TT	800	9 11-11	9 12-11	8 12-10	2 11-8	6 11-10	12-8	-9	0 20-7	8 13-9	13-4	5 19-4	0 22-5	-4	-7	5 15-7		-9	-8	-6	-7
$\overset{U}{OO}$ TT	900	9 09-6	8 11-4	-3	-3	8 11-3	-5	0 12-4	0 15-3	7 14-1	-5	7 04-8	0 16-2	-4	12-4	10-5		12-4	-2	3	-0
OO	950	06	09	-	-	05	-	12	17	12	-	03	13	-	13	11		13	-	-	-
OO T₀T₀	Boden	01-7	-01-5	01-4	01-6	-07-12	-01-8	08+0	12+1	02+2	03-5	03-4	09+1	07-1	09+1	08-0		10+1	04-2	07+1	08
$H_a H_a H_a$	41	-	-	-	-	-	-	-	-	-	-	-	-	-	-	-		-	-	-	-
$H_a H_a H_a$	96	-	-	-	-	-	-	(1573)	(1592)	-	-	-	-	-	(1596)	-		1580	(1598)	(1598)	-
$H_a H_a H_a$	225	(1054)	(1056)	(1052)	1059	1058	(1058)	1066	1067	-	(1068)	1077	1067	1067	1066	1063		1066	1071	1075	1063
$H_a H_a H_a$	300	877	880	875	882	878	881	886	885	-	891	899	890	889	886	888		887	891	895	884
$H_a H_a H_a$	400	692	694	691	695	690	694	697	696	-	704	709	703	701	700	695		697	700	703	696
$H_a H_a H_a$	500	539	542	539	540	538	541	545	543	542	549	553	548	547	546	541		542	545	546	545
$H_a H_a H_a$	600	408	412	410	409	409	411	413	418	411	416	419	415	415	418	411		410	411	413	411
$H_a H_a H_a$	700	295	298	296	296	296	298	299	299	297	301	303	300	299	298	297		296	298	297	297
$H_a H_a H_a$	800	195	198	196	195	196	198	199	197	197	199	200	198	197	197	196		195	197	195	196
$H_a H_a H_a$	900	100	108	106	105	106	108	108	107	106	107	109	107	106	106	106		105	106	104	105
$H_a H_a H_a$	1000	23.6	20.2	23.0	23.1	24.0	25.7	23.9	23.7	22.9	26.5	27.9	24.3	24.7	23.8	23.4		21.6	23.3	22.2	21.8
$H_r H_r$	41/96	-	-	-	-	-	-	-	-	-	-	-	-	-	-	-		-	-	-	-
$H_r H_r$	96/225	-	-	-	-	-	-	507)	525)	-	-	-	-	-	(531)	-		515	(527)	(522)	-
$H_r H_r$	225/500	(515)	(513)	(513)	519	521	(517)	523	524	-	(519)	525	520	520	519	522		524	528	529	520
$H_r H_r$	500/1000	515	516	515	517	513	515	510	519	519	522	525	523	522	522	517		520	520	524	521

$P_r P_r T T U_r$ — Markante Punkte:

- Bardufoss: 25601, 17591, 62706, 75626, 99566, 12569
- Bodø: 23631, 15693, 67706, 73646, 93512, 03559
- Ørland: 16581, 06492, 01662, 73601, 76635, 78637, 84511, 97521, 03540
- Bergen: 11601, 57971, 53979, 75623, 05527
- Kjeller: 18301, 11501, 24671, 27541, 35451, 64685, 77681, 91358, 01619
- Kristiansand: 25601, 27541, 38911, 85591, 84521, 89551, 97521, 03548
- Hanstholm: 14611, 13591, 24001, 03019
- Kopenhagen: 15591, 48515, 54726, 62687, 76570, 84570, 98035, 05035
- Blaavandshuk: 50784, 63646, 98019, 03510
- Windau: 24631, 28571, 49864, 64651, 73565, 85521, 88521, 94581, 05019
- Gerdauen: 16561, 19651, 26416, 88554, 05629
- Nest (Posen): 17601, 25601, 46801, 05019
- Gotenhafen: 27551, 44351, 54619, 83551, 96561, 05019
- Swinemünde: 14531, 35581, 33511, 37921, 42672, 64691, 75591, 85561, 97521, 97011, 00031, 05010
- Celle: 19591, 26571, 46823, 53761, 58723, 71611, 81565, 83561, 87581, 95629, 00511, 02000
- Helgoland: 08651, 16591, 19641, 21691, 33971, 37901, 48765, 54725, 72601, 96511, 00001, 02019
- Emden: 15581, 27591, 23401, 27551, 47721, 97011, 03520
- Helder: 12561, 20441, 26551, 58421, 61611, 03039
- 55 N 05 E: 22621, 33511, 57691, 59691, 65651, 66471, 76621, 85021, 88021, 89031, 01051, 02000

Klartexte (heute):

- Hamburg: –
- Paderborn: ∞ⁿ 0.2 - zu den Wolken, 8/10 Sc tra 0.4-0.6, 8/10 Sc tra 0.6-1.2, oben 1.2 wolo.
- Erfurt: ∞ 2.5, 0.5-0.7 7/10 no.pom ≡ 1.1-1.6 8/10 St, 3.2-3.1 7/10 Ac, 5.6-6.2 9/10 As, Ac, 7.8 o. 8 9/10 C.
- Frankfurt: Boden Bod = Felder, ∞ 0.1-2.0, ∞-Schicht ... 3.5 9/10 Ac lent, As 5.0-8 m. Fallstr., sonst wolo.
- Neuruppin: ∞²-0.1, ∞ 0.2-1.1, ∞⁰ 1.3-1.7, 0.03-0.2 8/10 St, 1.1-2.3 9/10 St, 3.7-4.8 9/10 gesch. Ac u. Ac lent, NE-2.0 9/10 Sc.
- Lindenberg: Ballonanstieg: Nebel, Anfangs ✱ Flocken, Sicht 0.2 km.
- Breslau: –

Ort	Kennziffer, Höhe	Erfurt 444	Giessen 02?	Nürnberg 261	Paderborn 177	[illegible] 412, 311 m	[illegible] 466, 320 m	Berlin 440, 57 m	Pilsen 565	Neuruppin 314	Liegnitz 425, 122 m	Breslau 4??, 120 m	Litzmannstadt 567	48 N 16 E	52 N 20 E	Krakau 566, 216 m	Bf. Wien 501	Wien 501, 197 m	Klagenfurt 502, 484 m	München 414, 526 m	bei Friedrichshafen 595	Mailand 3??	Venedig 3??
	gg G.G.	14 08	14 05	14 05	14 05	14 05	14 05	14 05	14 05	14 08	14 05		14 05	14 05	14 05	14 05	14 06	14 07	14 05	14 07	14 05	14 05	14 05
$\overset{U}{OO}$ TT	41	-	-	-	-	-	-	-	-	-	-		-	-	-	-	-	-	-	-	-	-	-
$\overset{U}{OO}$ TT	96	-	-	-	-	-	-	-	-	-	-		-	-	-	-	-	-	-	-	-	-	-
$\overset{U}{OO}$ TT	225	-	-56	-61	-	-	-57	-59	-56	-	-		-61	-60	-	-	-56	-	-55	-	-54	-55	-56
$\overset{U}{OO}$ TT	300	-	-49	-48	-	-	-50	-53	-50	-	-		-49	-47	-53	-52	-49	-	-48	-	-46	-48	-49
$\overset{U}{OO}$ TT	400	-	7 -35	-35	-	-	-38	-37	4 -38	-	-		6 -36	-35	-35	6 -36	-36	-	-34	-	4 -35	-37	-37
$\overset{U}{OO}$ TT	500	2 30-26	4 38-27	32-23	-	34-26	3 36-26	2 30-26	7 38-24	3 38-27	-		8 35-24	0 37-22	-26	7 37-25	0 34-24	8 36-23	8 35-23	4 29-26	4 28-24	5 30-26	3 29-[illegible]
$\overset{U}{OO}$ TT	600	4 35-18	5 35-17	3 24-17	4 24-16	24-16	33-17	6 35-16	4 35-16	5 34-12	2 39-16		9 32-15	0 33-14	-16	9 31-15	4 36-16	7 33-13	9 31-15	7 28-18	7 23-18	7 22-10	20-[illegible]
$\overset{U}{OO}$ TT	700	1 29-11	5 19-10	5 23-8	3 26-11	4 18-10	5 14-10	7 13-10	28-11	3 17-12	6 24-11		2 24-8	0 31-7	5 -6	9 35-9	3 23-10	9 26-10	0 27-9	7 22-11	6 21-12	7 22-11	-13
$\overset{U}{OO}$ TT	800	6 16-6	12-8	13-6	6 16-7	6 14-6	9 17-8	0 18-6	6 15-8	5 13-8	8 20-6		9 23-3	0 25-3	-2	4 23-3	4 22-4	4 23-4	3 20-4	4 15-9	8 16-7	7 23-3	20-5
$\overset{U}{OO}$ TT	900	8 19-4	7 13-2	19-1	12-4	5 19-5	0 15-4	0 14-3	8 16-[illegible]	9 13-6	5 16-3		3 09-7	0 17-1	-1	0 17-1	0 19+0	0 20+0	0 29+0	0 14-3	14-2	7 23-14	18+[illegible]
OO	950	11	14	16	11	10	14	13	14	08	14		08	14	-	08	15	16	14	13	12	[illegible]	[illegible]
OO T₀T₀	Boden	13+1	16-3	14+1	11-0	10+1	11+0	08-0	11-2	06-0	11-0		06-3	13	-	08	11+1	14+1	10+0	13-1	11+3	07-3	15-3
$H_a H_a H_a$	41	-	-	-	-	-	-	-	-	-	-		-	-	-	-	-	-	-	-	-	-	-
$H_a H_a H_a$	96	-	-	(1600)	-	-	-	-	-	-	-		-	-	-	-	-	-	-	-	-	-	-
$H_a H_a H_a$	225	-	1071	1075	-	-	1060	1066	1066	-	-		1072	1075	-	(1068)	1073	-	1073	-	1073	1064	1063
$H_a H_a H_a$	300	-	890	894	-	-	885	885	889	-	-		892	894	894	891	892	-	892	-	890	882	891
$H_a H_a H_a$	400	(693)	699	703	-	-	694	690	698	-	-		701	702	706	702	701	-	700	-	698	693	691
$H_a H_a H_a$	500	54[illegible]	543	545	-	541	542	544	543	541	-		546	548	551	546	545	546	543	541	542	539	538
$H_a H_a H_a$	600	412	411	413	414	409	410	413	411	410	414		413	412	419	414	413	413	410	410	416	407	40[illegible]
$H_a H_a H_a$	700	298	297	299	300	298	295	296	296	296	299		297	296	303	298	297	297	295	295	296	293	29[illegible]
$H_a H_a H_a$	800	196	196	196	198	194	195	194	195	195	197		194	193	200	196	195	194	193	194	194	191	18[illegible]
$H_a H_a H_a$	900	106	103	105	107	104	105	106	104	105	106		103	101	109	103	103	102	101	103	104	98	[illegible]
$H_a H_a H_a$	1000	23.3	22.4	21.6	24.8	21.6	22.6	22.9	20.7	22.9	23.5		21.5	17.6	26.7	21.1	19.9	19.1	17.7	20.9	21.1	14.4	[illegible]
$H_r H_r$	41/96	-	-	-	-	-	-	-	-	-	-		-	-	-	-	-	-	-	-	-	-	-
$H_r H_r$	96/225	-	-	(525)	-	-	-	-	-	-	-		-	-	-	-	-	-	-	-	-	-	-
$H_r H_r$	225/500	-	528	530	-	-	518	522	524	-	-		526	529	-	(522)	528	-	530	-	531	525	526
$H_r H_r$	500/1000	521	520	524	-	519	519	521	522	518	-		524	528	525	525	525	527	526	520	521	524	523

$P_r P_r T T U_r$ — Markante Punkte:

- Erfurt: 41834, 53734, 56746, 61564, 73554, 85568, 88501, 98029
- Giessen: 51571, 55571, 63010, 75599, 91019, 94510
- Nürnberg: 36446, 49663, 75636, 92035, 87010, 01010
- Paderborn: 85573, 97017, 00022
- [illegible] 412: 79798, 47783, 82578, 01010
- [illegible] 466: 79641, 79601, 79861, 78511, 82010, 84580, 86019, 98019
- Berlin: 16561, 79640, 13551, 93570, 02010
- Pilsen: 17591, 23551, 84426, 83570, 86005
- Neuruppin: 50773, 56782, 63644, 73635, 76783, 80697, 89357, 87535, 87510, 02060
- Liegnitz: 60669, 75500, 83550, 84658, 86597, 01000
- Litzmannstadt: 21631, 44568, 84549, 01518
- 48 N 16 E: 23601, 87510, 97000, 00020
- 52 N 20 E: 25621, 67591, 68591, 73551, 84531, 96551, 02008
- Krakau: 85620, 77538, 85509, 88509, 96540, 98519, 00510
- Bf. Wien: 20551, 24561, 33951, 43831, 67620, 71600, 82646, 88000, 90019, 01020
- Wien: 49748, 65608, 68619, 67609, 69018, 91500, 94000, 98038
- Klagenfurt: 23591, 14561, 17531, 87510, 93000, 96000
- München: 50764, 54726, 55748, 62057, 63664, 67627, 74596, 78607, 78587, 79589, 96500
- bei Friedrichshafen: 19581, 14551, 39851, 41654, 52735, 55738, 68625, 74597, 77599, 84508, 95529
- Mailand: 18521, 17541, 39101, 44831, 54761, 58186, 65646, 63637, 72607, 65017, 86652, 00320

Klartexte (heute):

- München: –
- Wien: ∞ 0.0²-0.5, ∞⁰ 0.5-5.8, 8/10 St 5.3-1.1, ∞ Flach u. E 1.4, 3.5 10/10 Ns, m.S. 4.6, 5.0 10/10 Ns, darin Eis ∞ Flach ab 3.5 fast wolo. ... Ac-Bank 4.5-5.0, dann 10/10 Ac-As.
- Paris: –

werden ab 1.1.1940 bis auf
weitere verbreiteten Analyse
vom 21.12.1939).

Wetterlage von heute morgen. Donnerstag, den 14. Dezember 1944.



Wetterlage von Donnerstag, 14. Dezember 44.

Der kräftige Druckanstieg über großen Teilen Europas hat noch weiter angehalten und zum Aufbau eines kräftigen Hochdruckausläufers über Skandinavien und Mitteleuropa geführt, der sich der nach wie vor ungewöhnlich kräftigen russischen Antizyklone angliedert. Diese wird mindestens in ihrem Westteil durch Warmluft in der Höhe gestützt und wird ihren Charakter als Steuerungszentrum noch längere Zeit beibehalten. In dem Grenzbereich zwischen beiden Hochzellen haben sich, wie sich an Hand der Aufstiege belegen läßt, recht verwickelte Vorgänge abgespielt. Während in Bodennähe eine nur 1000 m mächtige Kaltluftschicht als Ausläufer der Südostströme der Ukraine längs des Nordrandes der Karpaten nach Nordwesten vordringt und über Ostpreußen, Kurland und dem Weichselgebiet heute früh bereits volle Aufheiterung bei minus 6° gebracht hat, gleitet in der Höhe im Bereich der absterbenden Vb-Störung mit Südwind Warmluft auf und führt bei Erwärmung um 6° bis 8° in der oberen Troposphäre zwischen Weichsel und Oder zu Schnee- und Regenfällen, die sich nach Westen verlagern. Von der in den unteren Schichten südwärts fließenden mitteleuropäischen Kaltluft und dieser frischen kontinental-arktischen Luft wird die Warmluft aktivitätsartig abgehoben und dürfte bald an Wetterwirksamkeit verlieren.

Auf der Vorderseite der atlantischen Störung, die sich anscheinend über den Britischen Inseln stark abschwächt, ist die Warmluft weit nach Norden vorgedrungen und bringt selbst in Nordnorwegen kräftige Erwärmung. Diese beiden meridionalen Warmluftvorstöße in der Höhe engen die über Schweden und Mitteldeutschland gelegene Kaltluftzunge immer stärker ein. Über Übersättigten bildete sich bereits ein abgeschlossenes Höhentief aus, das anscheinend bis über 15 km reicht. Der feuchte Druckfall über dem Ostatlantik beginnt jetzt auch die norwegische Küste zu erfassen. In Nordwestspanien ist die Rückseite der Störung durch Quellungen mit Schauern und beginnende Abkühlung belegt.

Die Vb-Entwicklung über dem Mittelmeer hält mit der Ausbildung einer neuen Welle über der südlichen Adria noch an. Bei dem starken Druckanstieg über Nordeuropa und der Drehung der Höhenströmung wird jedoch diese Welle nicht mehr nach Norden wandern, sondern ihre Wirkung im wesentlichen auf Südosteuropa beschränken. Über weiten Teilen Europas wird die antizyklonale Phase für mehrere Tage anhalten, während auf dem Atlantik intensive Zyklonentätigkeit aus dem Raum zwischen Grönland und Neufundland in das Eismeer verfrachtet. Dabei wird die Keil- und Hochkeillage in großen Teilen des Reiches durch die weiter vorstoßende gutschichtige Kaltluft beendet werden.

gez. Flohn
Zentrale Wetterdienstgruppe.

Donnerstag den 14. Dezember 19

Ausland – Bodenstationen: Küstenorte o	Höhe m	JJJ	Gestern 14 Uhr CLM	wwVhNh	DDFWN	PPPTT	UCHapp	Gestern 19 Uhr CLM	wwVhNh	DDFWN	PPPTT	UCHapp	RR TxTn SVs E	Heute 2 Uhr CLM	wwVhNh	DDFWN	PPPTT	UCHapp	Heute 8 Uhr CLM	wwVhNh	DDFWN	PPPTT	UCHapp	RR TxTn SVs E
Vardö o	12	004																						
Ingöy o	4	005																						
Tromsö o	102	008	50	03858	19328	18900	80318	50	01962	00012	24800	80345	92008											
Bodö o	17	010						50	10744	14124	27001	90316	02028	50	02854	08214	32000	90307						
Nordöyan o	37	014	30	10972	00082	24104	70316	30	10872	14342	26103	80311	97284						04	01880	12502	31002	70300	-
Krakenes o	41	021	40	01992	16112	24103	00308	40	01992	14402	26003	80208	00393	40	01991	18301	29203	X0300	40	01991	14804	28702	60300	00393
Utsira o	56	028						00	00990	12200	25503	60208	-						57	02953	12425	28003	70500	00193
Lister o	9	030	04	01990	00001	24801	60211	00	00990	00000	28353	70210	00093											
Ferder o	9	036	57	02643	32514	25051	00309	50	01641	01401	28451	00307	00263	00	00790	32400	31352	90307	53	09649	02314	33553	90306	00263
Aarhus o	47	180	54	05653	30364	21303	80106												5X	05648	00028	30802	8X205	-
Kopenhagen o	1	181	5X	13318	00048	20203	9X310	5X	05336	00048	24904	9X314	00031	5X	05335	00028	28703	9X207	5X	05344	00028	30604	9X304	-
Skagen o	3	182	57	02844	06218	22003	7X310	54	01842	04218	25102	80307	00280						57	03745	06228	30402	8X302	00270
Biarritz	29	202																						
Lyon	198	210																						
Paris/Le Brg.	46	215																						
Brest	75	220																						
Le Havre o	119	230																						
Marseille	12	231																						
Nanzig	236	237																						
Châteauroux	153	252																						
La Coubre o	6	269	00	01790	12113	25508	82802																	
Helder o	6	291	00	05690	14220	xxx05	90106	XX	48109	00049	26102	0X219	-	XX	46009	12249	22802	00001	XX	46009	10249	26901	0X903	-
Vlissingen o	1	292	00	05790	00000	23308	80310																	
De Bilt	12	293	54	08325	04105	23706	00310	XX	48109	00029	-	-	-	XX	46309	12349	24903	90405	XX	44109	00049	27703	0X902	-
Genua o	2	305	57	02883	65607	12708	60702	57	32864	32325	14307	60304	00400	54	08762	16405	xxxxx	80301	00	00890	04300	14005	70403	00040
Venedig o	10	312	57	05764	32268	13908	9X901	52	05665	32228	15708	8X305	02261						57	05565	26127	16606	8X300	00280
Zara o	12	315																						
Rom o	3	322																						
Brindisi o	16	331																						
Cagliari o	35	338																						
Syrakus o	15	655																						
Madrid	667	353	80	04663	00013	21609	60905	00	05790	00000	22X05	80602	00090	00	00790	00000	00602	90603	07	04690	04102	21600	91704	[illegible]
Almeria o	65	355	26	01961	18113	21517	60806	10	01842	02112	20715	69601	00180	00	00890	02200	19910	70807	50	01853	02203	18409	70604	00180
Mahon	40	357	54	02753	30414	20112	60606	87	02754	32315	20311	70404	00140	87	02754	32214	20511	60401						
Barcelona o	42	358	20	01762	28202	20712	50806	80	64765	24145	22910	80302	00140						07	04590	00000	19107	60503	00040
La Coruña o	57	362	00	05790	16118	22313	67901	07	05790	16118	19010	67803	60271						90	02645	00015	15311	80102	02361
Lissebon	227	384																						
Funchal o	110	395																						
Pt. Delgada o	22	396																						
Horta o	65	398																						
Teneriffa o	37	400	57	01853	08314	20121	70406	53	02854	08314	18618	70300	00280											
V. Cisneros	6	404	40	00981	0238X	14424	10906	00	058X0	03412	12519	52701	00380						50	01853	04303	14315	50401	00280
Pinsk	137	569																						
Kauen	83	466																						
Riga	2	470																						
Dorpat	81	476																						
Helsinki	15	481																						
Vaasa	9	483																						
Kuopio	233	484																						
Rovaniemi	80	607																						
Budapest	130	541						5X	05666	08126	19007	7X205	00082						57	02884	00024	20604	73006	-
Bukarest	92	575																						
Klausenburg	374	590																						
Belgrad	138	701																						
Sofia	538	720																						
Athen	239	730																						
Canea (Kreta)	63	737																						
Tunis	10	080																						
Orel	191	841																						
Dno	71	858																						
Minsk	211	867																						
Smolensk	234	889																						
Kiew	185	957																						
Dnjepropetrowsk	62	968																						
Odessa	50	975																						
Mariupol	40	981																						
Sewastopol	8	988																						

Bergstationen:	Höhe m	JJJ	CLM	wwVhNh	DDFWN	PPPTT	UCHapp	CLM	wwVhNh	DDFWN	PPPTT	UCHapp	R2R2TxTx E	CLM	wwVhNh	DDFWN	PPPTT	UCHapp	CLM	wwVhNh	DDFWN	PPPTT	UCHapp	R1R1TnTn E
Mussalla	2926	726																						
Lomnitzer Spitze	2640	685	XX	461X9	12249	34854	9X701												XX	46109	08249	34256	9X501	-
Fanaraken	2072	024	04	01761	00001	88358	70207	28	01952	26314	XXX03	62601	96011											
Mt. Ventoux	1900	248																						
Puy de Dôme	1467	246																						
Izana	2367	401																						

yy = Datum G,G, = Uhrzeit (DGZ.)

Höhenwinde (dd vv)

dd = Windrichtung (N = 36) vv = Windgeschwindigkeit in km/Std.

Ort	Blaavandshuk	Emden	Kopenhagen	Pilsen	Berlin	Mailand	Venedig	Berlin	bei Friedrichshafen	Kjeller	Bergen	Blaavandshuk	West	Venedig	Hanstholm
yyG,G,	13 14	13 13	13 17	13 16	13 17	13 17	13 16	14 05	14 05	14 04	14 05	14 05	14 05	14 05	14 06
27.0 km															
24.0 ..															
16.0 ..						(13.0) 32 50						(14.3) 01 60			
13.0 ..	(12.3) 35 60	33 60				(11.5) 32 50						35 70			
11.0 ..	35 70	34 60	(10.5) 22 60	20 40	(10.5) 21 50	(10.5) 33 40	(10.8) 21 50	17 50	(10.5) 30 70	(10.5) 33 80	(10.8) 31 90	33 120	(10.5) 17 50	(10.3) 12 20	
9.0 ..	35 80	35 80	22 50	19 60	20 60	(8.3) 29 10	18 40	18 40	34 50	34 30	32 80	34 140	18 60	13 30	33 90
7.0 ..	35 60	35 70	21 40	19 60	20 70	(7.5) 20 10	14 40	18 60	(7.3) 36 30	36 10	35 70	(6.5) 34 60	19 60	13 40	35 50
5.3 ..	34 50	34 40	20 20	18 40	20 80	36 10	13 10	18 20	06 30	02 10	34 40	32 10	18 50	13 40	36 65
4.0 ..	33 20	34 40	18 10	18 20	21 10	05 05	07 05	17 20	05 20	11 10	32 20	32 20	17 40	12 20	04 05
3.0 ..	32 30	35 20	C	(3.3) 17 10	21 05	02 20	05 20	16 20	06 30	17 10	(3.3) 34 05	02 10	15 10	07 30	10 05
2.0 ..	33 30	34 20	33 10	(1.8) 02 20	21 05	02 20	06 40	15 20	09 30	13 10	15 20	30 20	11 10	06 40	10 05
1.3 ..	33 20	02 20	33 10	02 20	21 05	02 20	06 50	13 20	09 30	07 05	16 45	31 20	10 20	05 30	09 20
0.8 ..	33 05	33 10	33 10	05 20	34 05	09 10	07 50	10 20	07 30	35 10	17 30	-	10 30	05 20	09 20
0.3 ..	33 05	03 05	33 10	15 10	24 05	09 20	06 30	18 20	(0.6) 09 10	04 30	17 10	(0.5) 20 10	09 20	06 10	07 10

Ort	Hamburg	Lieben	Wien	Klagenfurt	Swinemünde	bei Friedrichshafen	Emden	Hanstholm	Nürburg	Helder
yyG,G,	13 15	13 16	13 17	13 17	13 16	13 17	13 18	13 17	13 17	13 13
7.0 km	(12.3) 29 30	(9.0) 20 110	(8.5) 18 60	(9.0) 19 60	20 90	(9.0) 18 10	(9.0) 35 70	(8.5) 34 70	34 80	39 80
5.3 ..	(7.0) 27 20	(7.0) 20 100	15 60	(7.0) 19 50	20 70	(7.0) 20 10	(7.0) 34 60	35 50	06 60	(7.0) 30 110
4.0 ..	(5.3) 35 30	(5.3) 20 100	15 40	(5.7) 17 70	21 40	(5.3) 22 40	(5.3) 34 40	(5.3) 34 30	02 30	(5.3) 34 40
3.0 ..	(4.0) 34 30	19 70	16 30	01 60	22 30	34 05	36 20	07 05	36 10	33 20
2.0 ..	(3.0) 34 10	19 90	(2.3) 14 30	03 30	(2.3) 23 30	32 10	02 10	06 70	03 10	35 10
1.8 ..	(1.3) 32 20	18 40	36 40	31 20	31 20	33 10	06 10	07 10	C	08 10

Ort	Krakau	Wiener-Neustadt	Erfurt	Bodö	Klagenfurt	Nürburg	Mailand	Emden	Drontheim	Celle
yyG,G,	14 05	14 05	14 05	14 05	14 05	14 05	14 06	14 05	14 05	14 05
7.0 km	(8.6) 18 40	(8.5) 17 20	(8.5) 15 60	(6.5) 29 10	(9.0) 18 50	26 90		(8.5) 35 90	(8.5) 02 20	(9.0) 01 20
5.3 ..	16 40	(5.3) 25 30	21 30	23 20	(7.0) 17 50	35 20	03 20	(5.3) 36 50	(7.0) 02 20	02 10
4.0 ..	14 20	23 10	07 50	21 20	(5.5) 15 40	01 40	02 10	(4.3) 36 10	(4.5) 10 40	03 10
3.0 ..	11 20	(1.3) 18 10	05 50	20 20	06 40	03 20	36 10	09 05	11 20	04 05
2.0 ..	10 20	24 05	15 40	20 18	06 30	36 40	34 45	10 10	19 40	26 10
1.3 ..	07 20	09 30	05 10	13 20	C	08 10	31 10	34 30	14 30	02 20

Wolkenmessungen

C = Wolkenart
vv = km/std.
dd = Zugr. 36 = N

Ort	
yyG,G,	
Cu. Höhe	
dd vv	
Ort	
yyG,G,	
Cu. Höhe	
dd vv	
Ort	
yyG,G,	
Cu. Höhe	
dd vv	

Piloten Vortag — Piloten heute

Täglicher Wetterbericht

des Deutschen Reichswetterdienstes
Herausgegeben von der Deutschen Seewarte
Verlagsort Hamburg

Jahrgang: 61 Nr. 350

Seite 1

Freitag, den 15. Dezember 1944

Erläuterung: Die Beobachtungen sind sämtlich in der Form der 1935 in Warschau beschlossenen Einheitsschlüssel wiedergegeben. Kurze Erläuterungen zu den einzelnen Ziffern werden zu Beginn jedes Vierteljahres beigegeben. Ausführlich finden sie sich in „Anweisung zur Verzifferung von Wettermeldungen", herausgegeben vom Reichsluftfahrtministerium. Alle Zeitangaben in DGZ.

Deutschland – Gestern

Stationen	Höhe m	JJJ	14 Uhr CC	wwVhN	DDFWN	PPPTT	UCapp	19 Uhr CC	wwVhN	DDFWN	PPPTT	UCapp	RR
Hamburg-Fu.	18	403	xx	46209	06249	30250	0x805	5x	42428	04148	28301	0x706	00020
Flensburg/Fgh.	41	400	xx	46109	10849	29752	0x904						
Kiel	28	460	xx	46109	00049	30351	0x804	xx	46009	06249	29051	0x803	00011
Warnemünde o	1	406	5x	05567	32128	29903	9x704	5x	05558	22128	28104	9x708	97150
Arkona o	1	464	5x	05568	12128	29304	9x803	5x	68528	16468	18802	9x300	97151
Westerland	16	461						xx	46009	14249	28452	0x807	00041
Helgoland o	50	465	xx	46209	12349	30001	0x202	xx	46109	10449	28200	0x702	00210
Borkum o	6	401	5x	45118	08548	28901	0x901	xx	46109	08649	27151	0x805	00213
Bremen	4	442	xx	46109	06249	29200	0x806	xx	46309	06249	27400	0x703	00028
Nordhorn	22	402						5x	08348	08208	25501	0x804	00040
Detmold	178	187	50	02665	04125	28002	80708	5x	05658	04126	26001	8x706	00031
Hannover	51	421	5x	05538	08348	28603	0x808	5x	05434	06328	26902	0x806	00030
Magdeburg	45	408	5x	08428	04248	29102	9x918	5x	08328	06228	27102	9x803	00030
Essen	123	437	50	08361	08201	26304	–	00	05390	10200	24800	9xxxx	00040
Köln	48	436	00	05690	10209	25904	80810	00	05490	12100	25600	80103	–
Aachen	202	407											
Trier	265	049	50	05654	04304	15303	80906	5x	05657	04227	23702	8x806	00030
Kassel	289	351	5x	05435	06148	28201	00707						
Frankfurt/M.	111	412	00	05690	04120	27005	60812	5x	05058	04228	24303	7x807	00040
Saarbrücken	189	441	5x	05646	08106	24704	8x706	5x	05657	08127	23303	8x603	00xx1
Nürnberg	315	426	70	05754	10124	25903	60708	5x	05738	04128	24001	8x603	00031
Marienbad	536	516											
Straßburg	151	219											
Böblingen	427	443	5x	05437	08127	27202	9x503						
Friedrichshf.	400	444	5x	05748	04328	22203	8x705	5x	05558	02228	21002	8x603	00030
München	528	414	5x	08426	04328	24600	9x710	5x	08438	06228	22700	9x706	00010
Innsbruck	573	507	50	05537	12127	23500	70710	xx	48309	22129	21900	9x705	01xx0
Swinemünde o	3	455	5x	68448	14168	30401	0x903						
Stettin	1	404	5x	72436	10378	30101	0x904	5x	23545*	10478	29952	8x300	01013
Pirow	70	450	5x	08428	26128	29001	0x802	5x	51328	04248	27301	0x804	00020
Berlin	48	440	5x	05636	02148	28802	9x806	5x	05436	06428	27901	0x803	00200
Schkeuditz	131	449	5x	05428	32228	27801	0x707	5x	08328	02328	26801	9x803	00031
Erfurt	320	646	5x	45228	04358	27900	0x607	xx	46109	04349	26300	0x704	00098
Dresden	230	410	xx	46109	32349	27701	0x807	xx	77109	32279	26700	0x804	91031
Plauen	449	458											
Prag	363	669	5x	03538	30378	26401	9x705	5x	05424	32226	25200	0x705	97010
Budweis	408	670	5x	05458	30278	22501	0x705	5x	08448	32228	24081	0x805	01014
Olmütz	263	676	5x	23538	04278	25901	8x603						
Passau	302	865	52	51455	00075	25303	0x809	5x	05558	00028	23702	9x807	92031
Salzburg	434	508	5x	08438	30178	24301	0x810	5x	05428	00028	22100	0x807	00014
Wien	157	501	5x	05548	26328	24503	8x202	5x	52548	02348	24502	9x500	93031
Graz	334	505	5x	05558	00028	24203	9x708	5x	08458	00028	23002	9x300	00031
Klagenfurt	449	502	5x	47238	00078	23001	0x705	xx	46109	00049	23001	0x801	01061
Rügenwalde o	7	429	5x	03680	12318	32050	9x302	00	00690	12310	32755	70303	00164
Danzig	15	405						00	00890	10400	35955	60303	00033
Königsberg	20	422	00	01890	41702	38354	58201	00	05890	08700	40250	60208	00543
Memel o	3	447											
Thorn	47	551	00	01890	10523	33553	61300						
Posen	99	552	5x	03848	08568	30052	8x301	5x	03758	08678	29954	7x202	97000
Grünberg/Schl.	148	420	5x	71538	12278	28700	0x100	5x	05648	10378	28452	8x902	92017
Breslau	117	411	52	05764	08358	27850	7x605	5x	05758	08328	28053	7x901	97010
Gleiwitz	255	454	5x	05538	08428	27854	7x201	5x	05668	10428	26455	7x602	00043
Warschau	107	556						00	00890	10500	–	–	–
Bialystok	135	555											
Litzmannstadt	176	557	04	01890	08623	31154	51802	5x	03758	43628	31456	8x501	00033
Lublin	203	559											
Krakau	216	561	5x	71748	08678	28655	7x401	5x	23758	08678	28655	7x200	97523
Lemberg	330	571											

Deutschland – Heute

Stationen	2 Uhr CC	wwVhN	DDFWN	PPPTT	UCapp	8 Uhr CC	wwVhN	DDFWN	PPPTT	UCapp	RR
Hamburg-Fu.	5x	03568	00048	24501	0x808	5x	71633	10458	21951	8x802	97001
Flensburg/Fgh.						5x	05546	43528	22451	8x804	00523
Kiel	5x	51536	06528	24502	9x813	5x	23648	43578	23252	9x801	92534
Warnemünde o	5x	71548	08478	26300	9x706	5x	05655	43678	25254	7x803	–
Arkona o	5x	05756	10728	28752	8x901	5x	05746	10728	26551	8x705	00473
Westerland	5x	05428	14128	25300	9x810	5x	05438	10668	22252	0x706	91523
Helgoland o	5x	43348	08548	24303	8x811	5x	05528	08528	20602	0x809	00250
Borkum o	xx	46109	08649	23301	0x811	50	05538	08648	19303	0x710	00251
Bremen	5x	45128	06248	22301	01618	5x	05438	10348	19702	9x808	00010
Nordhorn	00	00790	04200	21501	00900	5x	02667	08227	18301	0x807	00010
Detmold						5x	08438	08428	18601	9x807	00001
Hannover	xx	52209	06459	24302	0x810	5x	05426	08428	20101	0x804	97000
Magdeburg	xx	46309	04149	24001	9x807	5x	05538	08448	22252	9x502	97523
Essen	50	08244	10144	21109	70810	54	08242	10302	17651	90905	00513
Köln	00	05790	06200	20600	9x211	00	05490	12300	18000	8x803	00513
Aachen											
Trier	00	05590	02200	20451	40807	5x	05457	02327	16751	9x807	00540
Kassel						5x	08228	00028	–	–	–
Frankfurt/M.						5x	05658	04228	18101	9x603	–
Saarbrücken	00	05690	08100	19600	90811	5x	05558	00028	17300	8x605	–
Nürnberg	5x	05648	04128	20401	8x809	5x	05448	08128	17901	8x806	00000
Marienbad											
Straßburg											
Böblingen	5x	45258	00048	19650	0x809	5x	08448	10148	16900	9x703	00511
Friedrichshf.	00	05790	00020	19552	90707	00	05690	00020	18153	80602	00540
München	5x	05638	10328	18700	9x810	5x	05648	22128	15350	7x603	00510
Innsbruck	00	05590	00040	19401	90707	xx	48109	00009	20861	9x601	00628
Swinemünde o	4x	71738	10478	28455	71808	5x	03758	10428	27466	6x804	00373
Stettin	50	02765	10425	29155	70905	5x	03857	43528	27007	7x803	00573
Pirow	5x	05458	00078	25253	8x706	5x	05566	10328	23655	8x902	97553
Berlin	5x	05448	10478	25853	8x907	5x	78648	08429	23755	8x805	92554
Schkeuditz	5x	08358	06428	23000	8x806	5x	05447	39528	21153	8x703	00533
Erfurt	5x	57009	04359	22450	0x810	5x	43328	06458	20051	0x603	97511
Dresden	5x	23546	06576	23252	8x709	5x	23548	04478	19954	9x806	96554
Plauen	xx	46109	02149	22551	0x807						
Prag	5x	05318	08348	22452	0x708	5x	77318	06378	19952	0x705	97534
Budweis	5x	77348	00058	20601	0x811	5x	23445	12278	18051	8x701	95518
Olmütz	5x	05438	00028	25653	8x704	5x	72328	00078	22754	8x703	94544
Passau											
Salzburg	xx	48009	00049	18850	0x810	5x	42448	10148	16550	9x300	00540
Wien	5x	41648	04178	22401	9x807						
Graz	5x	52358	00058	22702	0x803						
Klagenfurt	xx	46109	00049	21700	0x804	5x	05778	08128	19551	9x603	00529
Rügenwalde o						00	00790	12200	29758	70805	00073
Danzig	00	00890	12600	35757	50902	00	00790	10400	33357	60503	00593
Königsberg	00	00890	43700	38958	60904	54	01861	06603	35359	60709	00593
Memel o											
Thorn						00	00890	10500	30058	70705	00593
Posen	5x	05758	41628	30156	7x806	5x	23758	41528	26057	6x705	97583
Grünberg/Schl.						5x	03748	10578	23556	7x907	97568
Breslau	5x	05758	06328	26655	7x801	52	74334	08478	24356	8x803	01578
Gleiwitz	5x	72548	10478	26357	8x807	5x	72438	10478	32958	8x704	01588
Warschau											
Bialystok											
Litzmannstadt	5x	72758	41678	30958	7x503	54	01772	43774	26759	70702	97603
Lublin											
Krakau	5x	02767	08627	27557	7x705	52	03765	08628	25357	7x503	00573
Lemberg											

Bergstationen – Gestern

Bergstationen	Höhe m	JJJ	14 Uhr CC	wwVhN	DDFWN	PPPTT	UCapp	19 Uhr CC	wwVhN	DDFWN	PPPTT	UCapp	RRTTE
Sonnblick	3106	593	xx	46009	16449	90263	86901	xx	48109	18349	89762	8x801	00629
Zugspitze	2962	416	54	01963	12343	02760	70003	00	00990	12300	02259	80702	00599
Zirbitzkogel	2397	506						xx	46009	08249	–	–	–
Schneekoppe	1602	428	xx	46109	02449	37955	0x906	xx	46109	32449	36656	0x804	00559
Feuerkogel	1577	862						00	00590	12340	38955	90804	xx559
Feldberg/Sch.	1493	427	50	49146	08949	47456	0x810						
Schöckl	1446	511	00	46009	30379	56254	0x801	xx	46009	28149	26153	0x300	03529
Panzer	1214	519	xx	46109	04379	60854	0x806	xx	46109	06349	79454	9x705	99549
Fichtelberg	1213	419	xx	46009	04149	82154	0x805	xx	46009	00049	80255	0x804	00549
Hornisgrinde	1166	561	xx	46109	14449	84853	0x807	xx	46209	12449	83454	0x802	00539
Brocken	1141	418	xx	46009	08549	91954	0x304	xx	46009	10649	89855	0x706	00549
Wasserkuppe	923	423	5x	05548	04248	15163	0x807						
Inselsberg	915	445	xx	46109	32549	12753	0x709	xx	46009	08449	11357	0x702	00539
Kahler Asten	840	417	14	01733	10404	22852	xxxxx	5x	05518	08528	19954	0x805	00519
Feldberg/Ts.	801	424	50	05725	08445	28753	80911	xx	49109	08529	26754	0x806	00519
Kalmit	673	397											

Bergstationen – Heute

Bergstationen	2 Uhr CC	wwVhN	DDFWN	PPPTT	UCapp	8 Uhr CC	wwVhN	DDFWN	PPPTT	UCapp	RRTTE
Sonnblick	50	03833	22408	88263	87905						
Zugspitze	00	00890	20400	01458	70963	00	01990	24304	99861	46xxx	00890
Zirbitzkogel	xx	46009	12249	xxx50	0xxxx						
Schneekoppe	xx	46109	28279	33955	0x810	xx	46109	26449	31956	0x603	95569
Feuerkogel											
Feldberg/Sch.	00	42790	10240	44656	90806	00	01890	20542	43557	91601	00579
Schöckl	xx	46009	32149	55055	0x802						
Panzer	xx	46109	08349	75955	9x811	xx	46109	08349	73655	0x704	00559
Fichtelberg	xx	46009	10249	77055	0x808	5x	05638	10148	74755	0x804	00559
Hornisgrinde	xx	46009	08429	80655	0x807	xx	46009	08349	78755	0x802	00569
Brocken	xx	46009	10349	86955	0x709	xx	46009	14349	84055	8x506	00569
Wasserkuppe	xx	46009	04349	09954	0x810						
Inselsberg	xx	46009	08349	07454	0x713	xx	46009	04349	05254	0x705	94549
Kahler Asten	xx	46009	10449	13854	0x809						
Feldberg/Ts.	xx	46009	08549	23554	0x808	xx	46009	06449	20753	0x605	–
Kalmit	5x	05538	08328	36653	0x811	xx	48109	08449	34352	0x807	–

Berichtigungen

Wetterlage vom gestern: **Donnerstag, 14. Dez. 1944.**

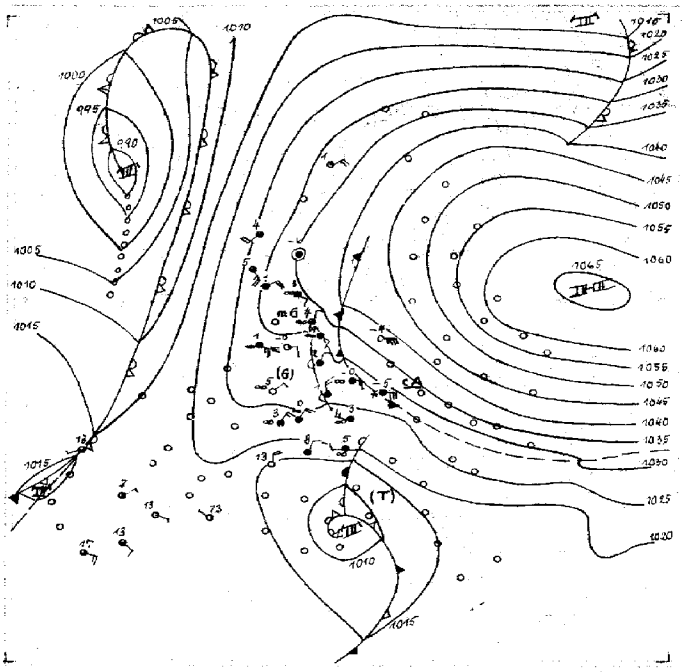

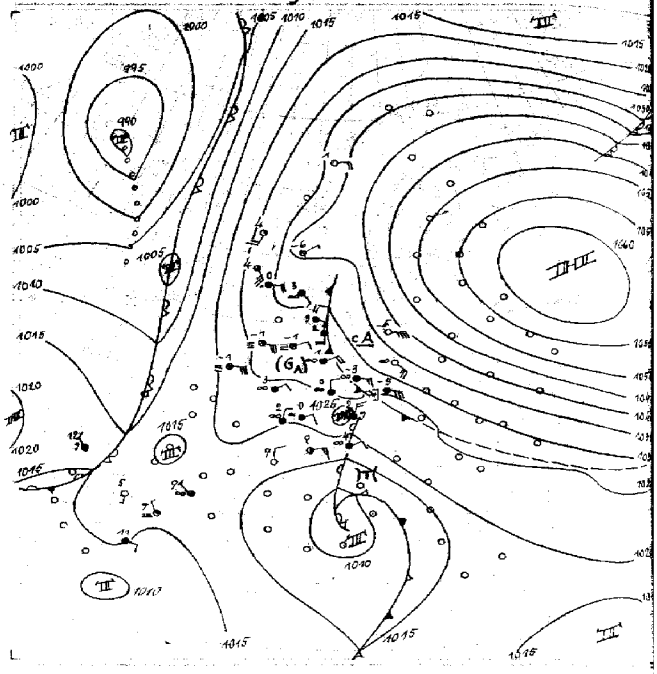

Freitag, 15. Dezember 44

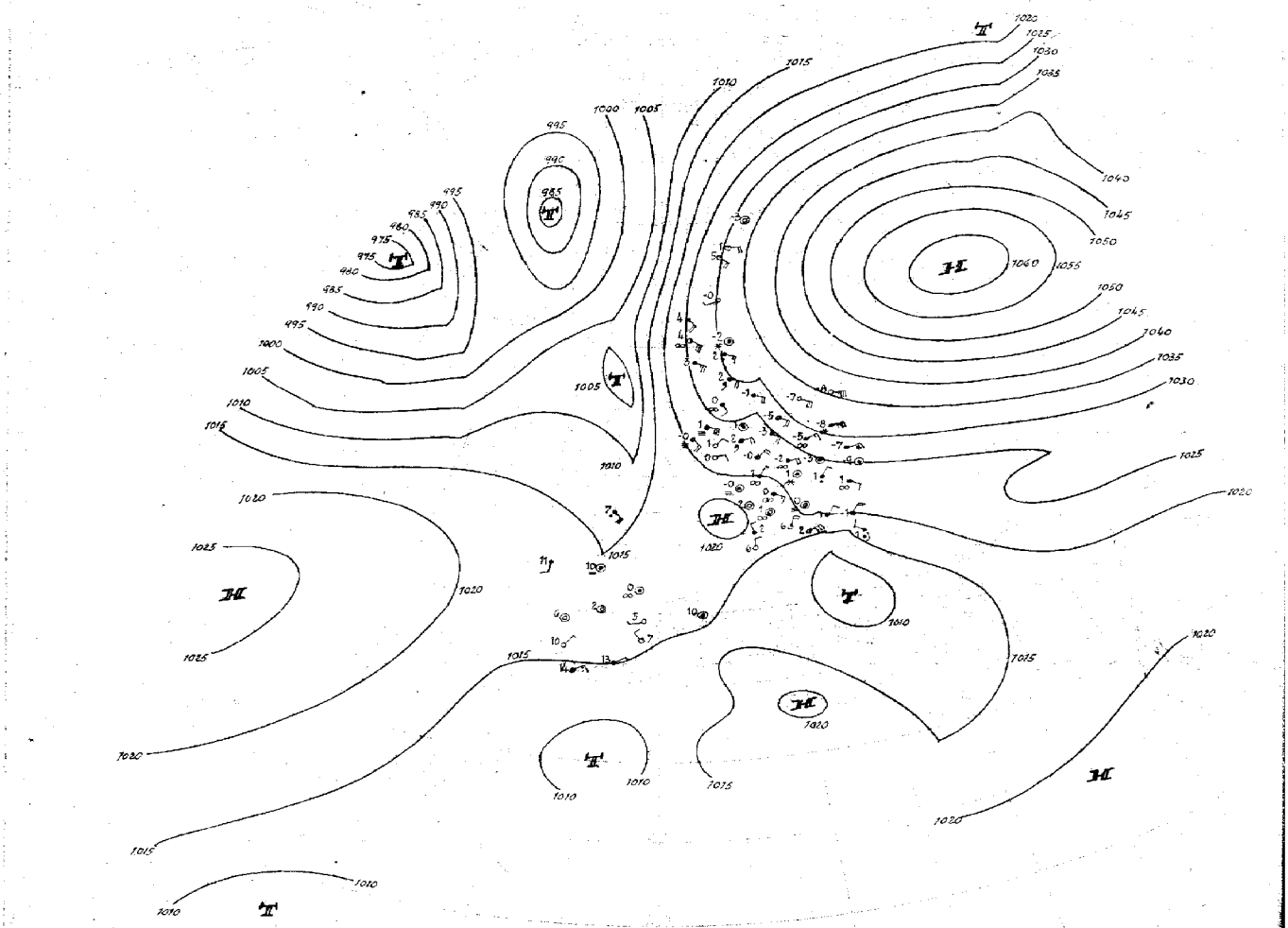

Nr. 350

Höhen-Aufstiege

1. Teil

Freitag den *15. Dez.* 1944

Seite 5

Schlüssel: Kenngruppe: I I I G G $H_e H_e E_a T_t T_t$ | $Q_1Q_2Q_3Q_4E_a$ $s_1 s_2 s_3$ G G | O L L l l y y 9 G G | $H_a H_a H_a H_r H_r$ $H_r H_r H_r H_r z_r$

Hauptisobarenflächen: $H_a H_a T_a T_a U_a$ $H_a H_a T_a T_a U_a$ $H_a H_a T_a T_a U_a$ … $H_a H_a T_a T_a U_a$ $H_a H_a T_a T_a U_a$ $H_a H_a T_a T_a U_a$ $H_1 H_1 T_1 T_1 U_1$

Markante Punkte: $P_1P_1TTU_1$ $P_1P_1TTU_1$ …

Pseudopot. Temperatur: $9Q_1O_1Q_3Q_4$ $Q_1Q_1Q_1Q_1Q_1$ $6_1Q_1Q_1Q_1Q_1$ III PiPi

Ort	Bodö 010	Kjeller 041	Hanstholm 183	Blaavhuk 184	Kopenhagen 181	Nest Pommern 266	Gardauen 319	Swinemünde 456	Hamburg 403	Emden 154	Emden 154	Neeuwarden 010	Holder 291	Celle 182
yy G G	14 17	14 16	14 17	14 14	14 17	14 16	14 17	14 16	14 15	14 18	14 13	14 14	14 13	14 15
41	-	-	-	-65	-	-	-	-	-	-	-	-	-	-
96	-	-	-	-64	-	-	-	-	-	-	-59	-62	-	-
225	-	-62	-64	-63	-57	-61	-	-	-	-61	-43	8 -62	-53	-60
300	-55	-51	-50	-44	-52	-51	5 -51	-53	-	-48	-48	9 -45	8 -47	-49
400	-42	-42	-35	-30	-33	7 -39	5 -38	-40	-	-32	-34	2 -33	-31	-35
500	4 24 -30	3 25 -29	2 31 -24	4 33 -23	0 31 -27	7 29 -27	6 -29	-27	2 27 -27	33 -22	-22	8 -25	2 36 -21	8 28 -26
600	8 22 -20	5 20 -21	22 -19	5 26 -17	0 35 -20	8 32 -16	6 -22	-17	2 23 -18	2 26 -16	-16	4 -17	-15	24 -17
700	7 14 -16	8 17 -14	18 -12	9 25 -10	9 22 -12	8 23 -11	0 -14	-10	3 19 -11	20 -10	-11	4 -9	-12	19 -11
800	6 12 -9	8 12 -10	14 -9	0 17 -8	7 19 -6	9 24 -3	5 -4	-9	3 14 -6	-6	-6	7 -5	-8	-6
900	7 9 -4	0 10 -5	13 -4	0 14 -3	8 12 -4	0 5 -9	6 -4	-6	8 9 -5	8 10 -5	-4	5 -5	-2	11 -5
950	7	6	12	13	13	4	-	-	9	-	-	-	-	11
Boden	7 - 11	1 - 5	9 + 1	7 - 1	14 + 2	8 - 4	- 9	7 - 0	6 - 1	4 - 2	5 - 1	- 1	11 + 2	10 + 1
41	-	-	-	2164	-	-	-	-	-	-	(2117)	-	-	-
96	-	-	-	1597	-	-	-	-	-	-	1591	1597	(1591)	-
225	(1054)	1064	1068	1084	1094	1066	(1065)	(1061)	-	1075	1074	1080	1078	1069
300	878	886	890	898	884	887	886	883	-	895	895	898	896	890
400	692	696	699	705	696	700	697	696	-	703	703	706	703	699
500	541	542	543	545	542	546	544	543	543	545	546	547	543	543
600	411	412	411	412	412	414	414	412	412	411	412	413	411	412
700	299	299	297	298	298	299	301	297	297	296	297	297	297	297
800	199	199	196	196	196	197	201	195	196	195	195	190	196	195
900	109	109	107	105	106	106	110	105	105	104	104	103	105	105
1000	26.7	26.8	24.4	23.0	23.8	25.0	29.8	23.4	22.8	21.4	22.1	21.1	22.3	22.9
41/96	-	-	-	507	-	-	-	-	-	-	(526)	-	-	-
96/225	-	-	-	513	-	-	-	-	-	-	517	518	(514)	-
225/500	(513)	522	525	539	522	520	(522)	(518)	-	530	529	533	533	526
500/1000	514	516	519	522	518	521	514	520	520	523	523	526	523	520
Markante Punkte												-		14659
			19571									07651		21011
			22661						50777		07581	09621		35581
			24601						62682	17651	15601	14581		35921
	27591		28541			16031		23611	77573	19071	20681	15621	17621	44826
	65486		53722	04651		18031		28541	84534	25571	56671	19931	14651	47784
	97097	21601	55712	08661	23571	25581	24591	33501	87679	47741	03651	54073	24581	54725
	85556	25601	72611	13701	25580	28521	75616	55711	94537	52681	71601	64624	66041	76581
	87567	35941	78571	15671	54780	34971	91545	75571	98600	94541	86631	82546	83571	82561
	95526	74615	82611	74580	77679	66648	93566	78581	99500	87641	98501	97019	94011	85591
	01526	55568	97001	06510	86569	84619	97597	80551	00620	96519	01530	00019	97001	93528
	03594	01549	03010	03000	03049	03518	03557	03000	03009	03520	03510	03510	03030	02010

(Bergen 022 65 m, Kristiansand 032 20 m, Gotenhafen 550 3 m: no entries.)

Ort	Norien 475	El Grove 380	Nürnberg 041	Fauenborn 077	Frankfurt 412 111 m	Erfurt 640	Berlin 440 57 m	Neuruppin 214	Lindenberg 425 128 m
yy G G	14 15		14 17	14 16		14 17	14 17	14 15	14 12
41	-		-	-		-	-	-	-
96	-		-	-		-	-	-	-
225	-69		-60	-		-59	-58	-	-
300	6 -50		-46	-		-50	-51	-	-
400	8 -34		3 -31	-		-37	-38	-	-
500	8 -23		3 36 -30	-		4 31 -25	-26	3 29 -26	-
600	5 -13		4 30 -13	3 23 -15		8 26 -18	-16	5 23 -18	0 33 -13
700	4 -8		6 24 -9	5 29 -11		5 25 -9	-10	6 10 -12	8 26 -9
800	3 +2		9 22 -4	4 18 -4		8 21 -5	-7	-7	9 21 -6
900	8 +4		4 16 -2	8 10 -5		0 13 -3	-4	0 12 -4	0 16 -2
950	-		12	11		15	-	11	14
Boden	+ 5		15 - 2	11 - 0		13 - 1	9 - 0	11 + 2	11 + 1
41	-		-	-		-	-	-	-
96	-		-	-		-	-	-	-
225	1075		1078	-		1058	1067	-	-
300	894		897	-		888	887	-	-
400	704		703	-		698	698	-	-
500	547		545	-		543	543	542	-
600	410		410			411	411	411	414
700	296		296			296	296	296	298
800	191		192			194	195	195	196
900	98		101			103	104	105	104
1000	14.8		18.5			20.8	21.9	22.5	22.5
41/96	-		-			-	-	-	-
96/225	-		-			-	-	-	-
225/500	527		533			525	524	-	-
500/1000	532		526			522	521	519	-
Markante Punkte			-			23581			
			-			24581			
			25641			28531			
			25561			35121			
			37551			43841		50763	
			47722			54743		55743	64616
			57643	59603		74566	19581	67624	67618
			71590	76544		77656	26561	68435	76578
	23591		77549	83535		82541	32991	81580	78569
	86013		87550	86580		84560	63631	87547	81509
	92004		92500	98017		47010	66431	83560	91520
	01078		96519	01029		99019	02519	02020	01010

Klartexte (gestern):

Hamburg: ⊟ - 0.3, ∞² 0.3-1.2, ∞¹ 1.4 - Gi, geschr. 6/10 Sc m. Fallstrf. 1.2-1.4 an Obergr. l. Vereisg., dün. As-Aufzg. > Gi (5.6)

Münster: —

Paderborn: ∞⁴ m.o.z. -1.1, 10/10 Sc tra 1.1-1.4, ∞⁰ 1.4-2.2 fern am W-Horiz., As-Aufzg unter 30 Grad.

Frankfurt: —

—

Lindenberg: Ballonanstieg: 10/10 St in 01

Breslau: —

Ort	Nachtrag: 50 N 21 E	Kama 737	Venedig 312	Mailand 302	Friedrichshafen 595	München 414 520 m	Klagenfurt 502 464 m	Wien 501 157 m	Krakau 561	53 N 22 E	Breslau 411 120 m
yy G G	14 09	14 04	14 16	14 17	14 15	14 16	14 17	14 16	14 16	14 15	
41	-	-	-	-	-	-	-	-	-	-	
96	-	-	-59		-	-	-	-	-	-	
225	-	-60	-57	-57	-64	-	-58	-	-60	-	
300	-	-46	-50	-46	3 -46	-	-59	-	-50	-	
400	-35	-33	-30	-33	4 -35	-	-34	-	4 -36	-	
500	-24	-20	-26	6 33 -24	4 -24	4 31 -24	8 36 -22	4 35 -23	6 32 -24	-26	
600	-17	-10	-15	7 30 -15	7 23 -18	8 29 -16	9 32 -14	33 -13	7 26 -18	-14	
700	-11	-4	-9	7 24 -10	6 21 -12	7 27 -7	0 25 -10	8 27 -9	9 24 -10	-7	
800	-5	9 34 +2	-5	6 24 -1	8 18 -7	9 19 -2	9 21 -5	9 23 -4	0 23 -4	-5	
900	-4	4 30 +2	+2	6 24 +5	7 14 -2	0 16 -3	4 17 -1	7 25 -2	9 ? -7	-4	
950	-	31	-	23	12	14	15	15	4	-	
Boden	-	32 + 10	19 + 4	14 - 0	21 + 3	14 - 0	17 + 0	15 + 2	0 - 8	0	
41	-	-	(2113)	-	-	-	-	-	-	-	
96	-	-	1541	(1596)	-	-	1596	-	-	-	
225	-	1083	1067	1075	1073	-	1072	-	1068	-	
300	-	901	886	898	890	-	871	-	888	-	
400	785	708	698	699	698	-	701	-	698	-	
500	547	550	540	542	542	542	544	545	542	557	
600	414	415	408	409	410	410	410	412	410	423	
700	298	297	292	294	296	294	295	296	295	307	
800	196	193	189	191	194	192	192	194	193	204	
900	104	99	98	98	104	101	101	102	103	11.3	
1000	21.3	12.6	13.1	13.7	21.1	18.2	17.8	19.1	21.6	31.6	
41/96	-	-	(522)		-	-	-	-			
96/225	-	-	524	(523)	-	-	(526)	-	-	-	
225/500	-	533	527	533	531	-	527	-	526		
500/1000	526	535	527	529	521	524	526	526	52?	526	
Markante Punkte			-								
			-		19581						
			07601	15601	24551						
		16601	21601	48601	39851						
		28991	27531	2555?	44852			49744			
		35901	33951	38851	52735			62627			
		57621	43822	41831	56738		15581	63627	20601	50751	
		67561	49751	58656	68625	57675	26591	64659	23871	92621	
	47771	71531	77551	65606	74697	59678	47761	78548	57687	72691	
	53541	76531	81551	71697	77699	71567	67600	79559	62378	92066	
	87551	93144	98081	96077	94608	64570	83640	35517	86675	97541	
	99019	01138	02088	00038	95519	96010	96029	88518	00556	03554	

Klartexte (gestern):

München: ∞², zw. l. ✱, 10/10 Hoch-≡ -1.7 m. N aufgelockert, 5/10 Ac-Felder 2.3-3.2, 1/8 Spuren Ci 3.2.

Wien: ∞² m.o.z. - 0.7, ∞² 1.2-1.7, ∞² 2.3-3.2, 5/10 Ss - 0.7, 10/10 St 0.7-1.2 geschl. St 1.7-2.8, 10/10 Ac 3.2-3.7, 1/10 As > Gi, conf wenig.

—

Paris: —

—

—

Karten vom Frühtermin

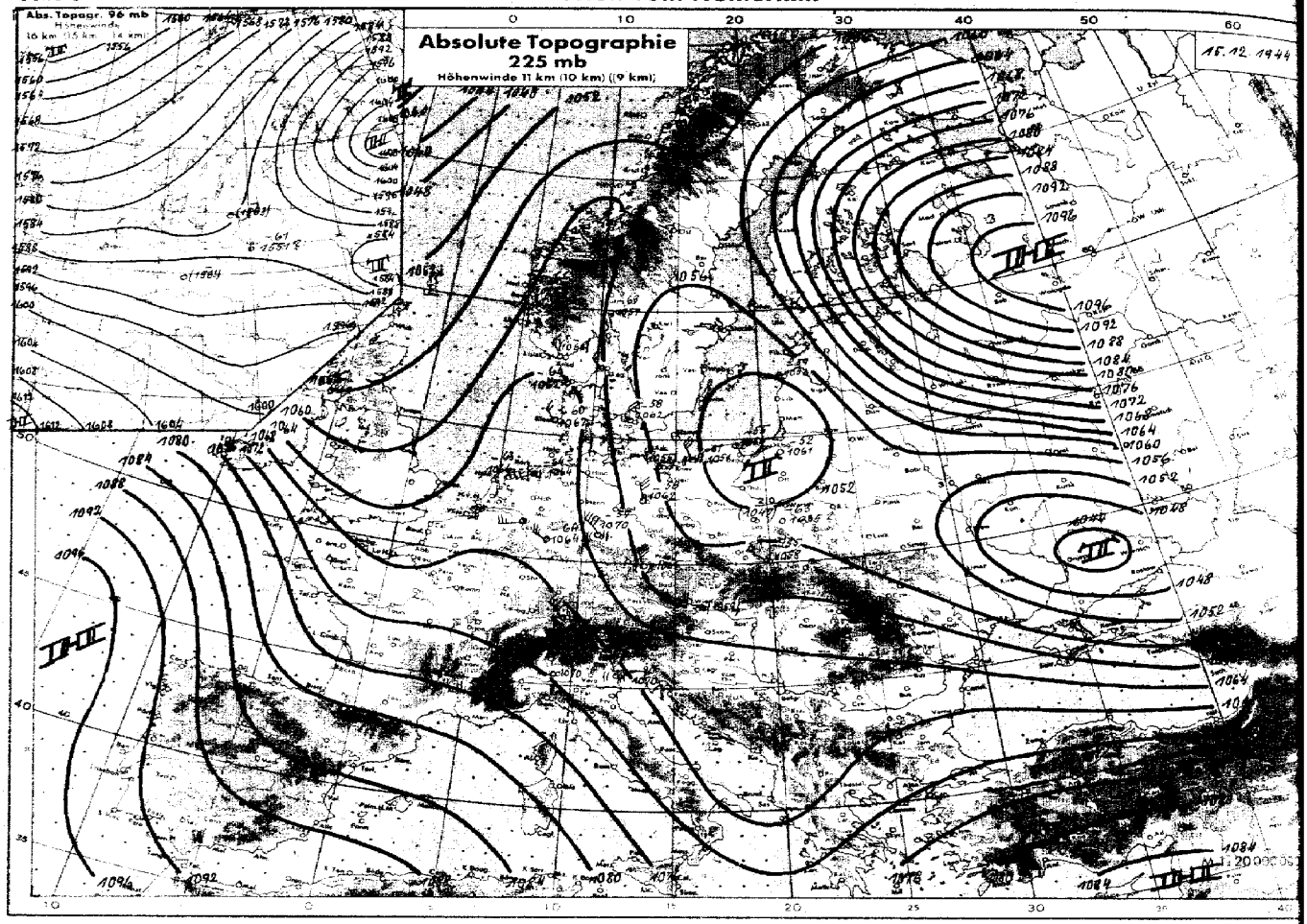

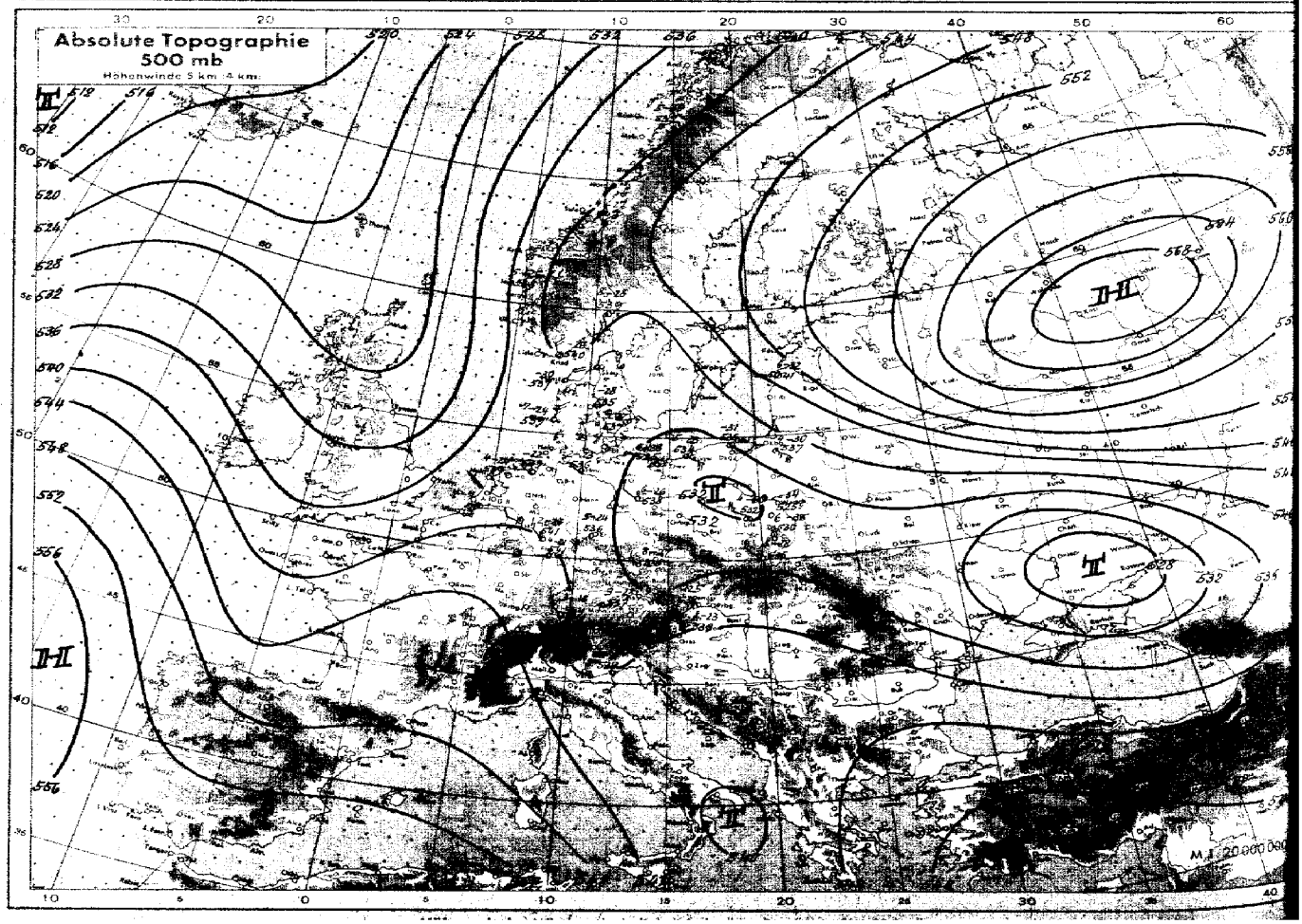

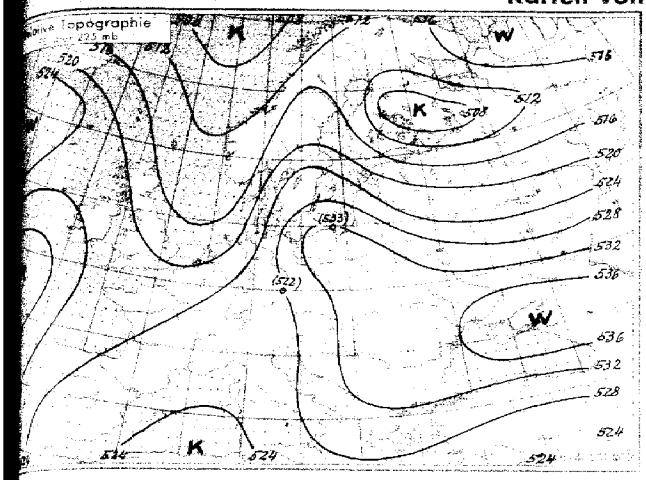

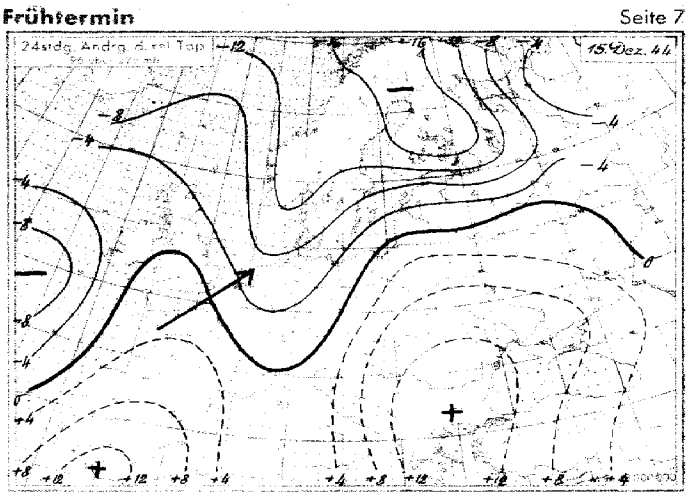

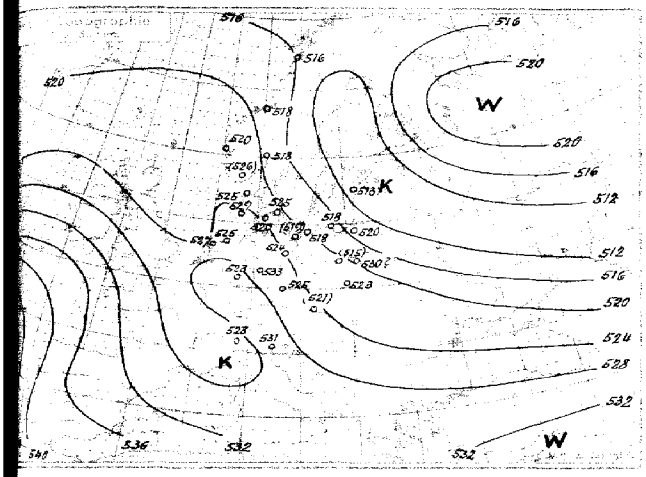

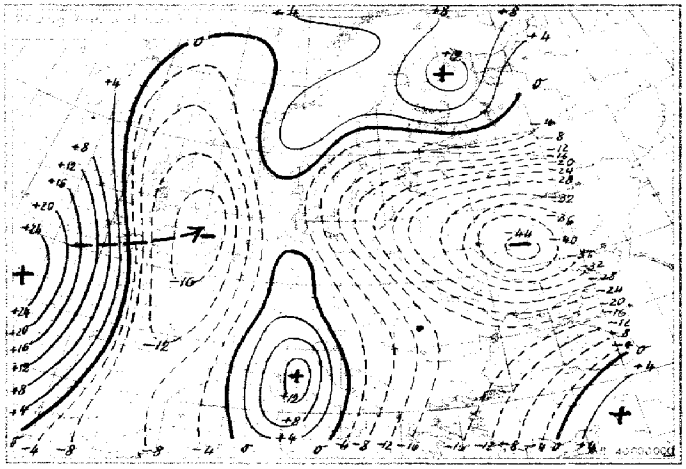

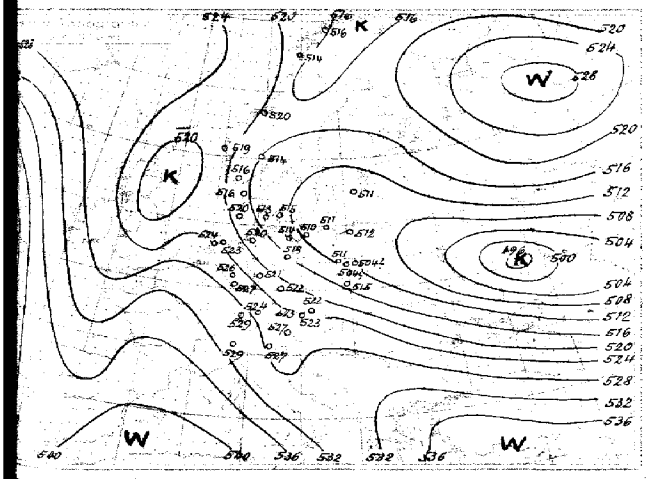

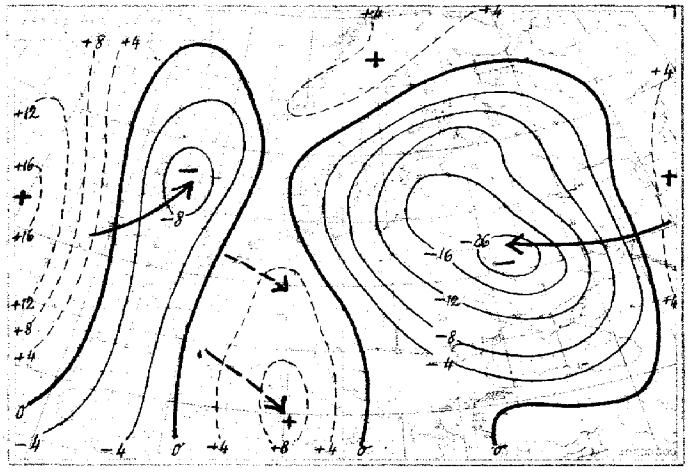

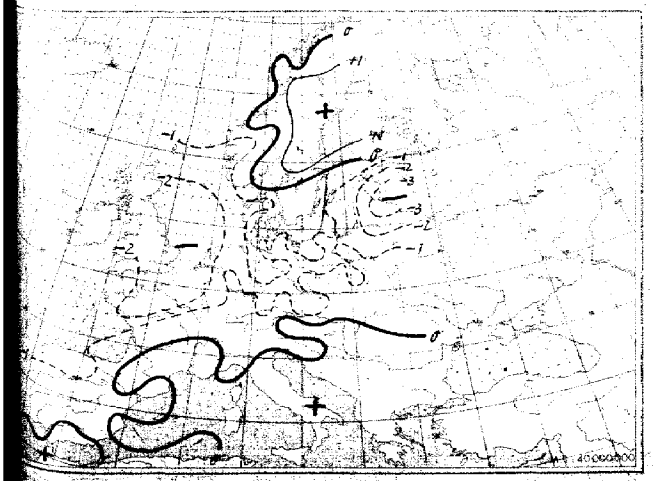

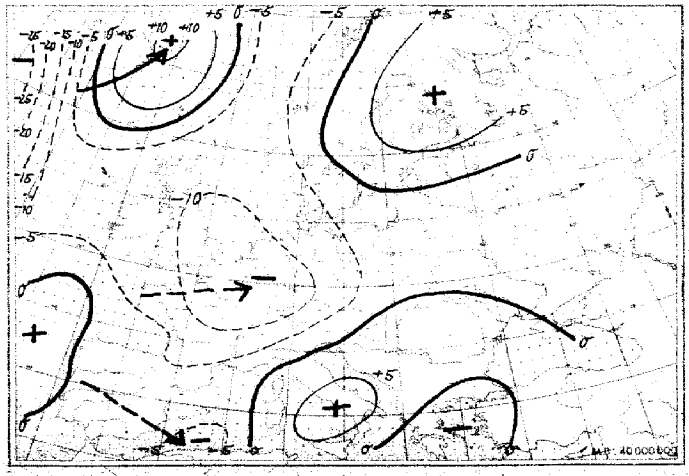

3stündige Bodendruckänderung seit heute 5 Uhr in Millibar

24stündige Bodendruckänderung seit gestern 8 Uhr in Millibar

Nr. 350

Höhen-Aufstiege

2. Teil

Freitag, den *15. Dezember* 1944

Seite 8

Oberer Teil: $\overset{U}{QQ}TT$ Relative Feuchte in 10%, darunter Pseudopot. Temperatur in °C und wahre Temp. (°C) an den Hauptisobarenflächen.

Mittlerer Teil: $H_a H_a H_a$ = Höhen der Hauptisobarenflächen in dyn. Dekametern. $H_r H_r H_r$ = Abstand zwischen 500 u. 1000, 225 u. 500, 96 u. 225, 41 u. 96 mb-Fläche.

Unterer Teil: $P_r P_r TTU_r$ = Druck, Temperatur und Feuchte an den markanten Punkten.

Klammern zeigen an, daß der Wert durch Verlängerung der Zustandskurve ergänzt ist.

gg = Datum
$G_z G_z$ = Uhrzeit (G.M.T.)

Ort / Kennziffer Höhe	[illegible]	Bodö	Drontheim 017 50 m	Bergen 022 65 m	Kjeller 041	Kristiansand 032 30 m	Hanstholm 183 27 m	Kopenhagen 187	Blaavandshuk 184	56 N. 12 E	58 N. 16 E	Windau 475	[illegible] 559	Gotenhafen 560 3 m	Swinemünde 485	[illegible] 266	Hamburg 403 12 m	[illegible] 406 12 m	Emden 154 1 m	Leeuwarden 010	Helder 245
gg $G_z G_z$	15 05	15 05	15 05	15 05	15 05	15 05	15 05	15 05	15 06	15 04	15 05	15 04	15 05	15 04	15 05	15 04		15 08	15 05	15 05	15 04
QQ TT 41	-	-	-	-	-	-	-	-	-	-	-	-	-	-	-	-		-	-	-	-
QQ TT 96	-	-	-	-	-	-	-	-	-	-	-	-	-	-	-	-		-	-	-	-
QQ TT 225	-	-64	-65	-65	-63	-	-64	-58	-60	-62	-	-59	-52	-55	-	-61		-	-64	-63	
QQ TT 300	-54	-53	-51	-52	-51	-49	-51	-48	-49	-50	-55	-57	-52	-52	-53	-52		-	-51	^{4}-49	-48
QQ TT 400	^{4}-41	-41	-38	-37	-40	-36	-35	^{4}-37	-33	-30	-38	-43	^{6}-43	-41	-40	^{5}-40		-	-34	^{4}-35	-30
QQ TT 500	^{3}25 -30	^{3}24 -30	^{4}29 -27	^{5}31 -25	^{8}27 -28	31 -25	31 -30	^{6}30 -27	^{7}32 -24	27 -28	^{9}34 -24	^{6}20 -32	^{4}24 -30	22 -31	^{6}28 -28	^{5}21 -33		^{2}32 -23	^{2}32 -22	^{4}22 -24	-21
QQ TT 600	^{5}27 -21	^{7}18 -24	^{2}22 -18	25 -18	^{7}24 -19	25 -19	^{2}22 -19	^{7}21 -21	^{4}24 -18	^{3}20 -22	^{9}31 -15	23 -22	^{5}20 -21	^{2}18 -23	21 -20	^{5}18 -25		^{8}23 -20	^{9}26 -15	^{5}29 -14	-14
QQ TT 700	^{7}16 -15	^{7}19 -15	18 -11	^{2}17 -13	^{6}16 -15	^{9}16 -16	^{5}18 -13	^{6}18 -14	^{5}21 -11	^{3}15 -15	^{8}26 -9	15 -16	^{5}16 -14	^{2}13 -16	16 -13	^{5}17 -14		^{7}22 -11	^{2}19 -13	^{5}21 +0	^{5}-8
QQ TT 800	^{7}12 -9	^{9}11 -11	-7	^{2}-12	^{8}14 -9	-10	15 -10	^{8}19 -6	^{9}16 -8	^{2}11 -8	^{0}18 -7	^{0}10 -10	^{5}10 -10	^{3}10 -10	^{8}-8	^{6}12 -9		^{9}17 -7	-8	^{6}20	-4
QQ TT 900	^{7}11 -3	^{8}9 -5	^{6}10 -4	^{6}4 -5	^{9}4 -9	-5	-6	^{0}5 -10	^{0}12 -4	8 -11	^{0}14 -3	^{3}4 -6	^{5}5 -7	-8	-15	^{6}4 -8		^{0}11 -5	^{9}13 -3	^{9}11 -4	-6
QQ 950	16	8	10	8	5	-	-	5	11	-	13	-0	-2	10	-	-7		6	12	11	-
QQ T_0T_0 Boden	-2 -4	-1 -6	5 -5	10 -4	6 -3	9 +1	8 -0	4 -5	6 +1	3 -5	11	-6 -13	-1 -1	-4 -12	3 -9	-2 -10		5 -5	9 +1	8 -1	+0
$H_a H_a H_a$ 41	-	-	-	-	-	-	-	-	-	-	-	-	-	-	-	-		-	-	-	-
96	-	-	-	-	-	-	-	-	-	-	-	-	-	(1587)	-	-		-	-	-	-
225	-	1055	1061	1058	1057	(1066)	1062	1062	1067	1050	-	1053	1061	1054	(1059)	1051		-	1044	1066	-
300	876	876	884	882	880	886	884	881	887	876	882	877	878	873	876	873		-	887	887	894
400	690	691	697	693	682	696	694	691	695	688	695	692	692	686	689	685		-	696	695	701
500	538	539	543	538	539	540	537	537	539	535	540	541	537	536	535	534		536	539	539	542
600	408	410	412	406	410	403	406	406	407	405	407	412	410	407	405	405		404	406	405	408
700	295	297	298	292	296	296	295	294	290	292	292	299	297	295	291	293		290	291	290	292
800	195	197	196	192	196	197	192	193	191	192	190	200	208	193	190	192		189	189	188	190
900	104	107	106	102	107	107	103	103	100	103	99	105	108	105	101	103		98	99	97	99
1000	22.2	25.1	23.4	19.8	25.6	24.5	21.0	22.1	18.3	22.1	16.9	29.5	25.7	25.0	21.7	23.4		16.8	16.4	15.2	16.9
$H_r H_r$ 41/96	-	-	-	-	-	-	-	-	-	-	-	-	-	-	-	-		-	-	-	-
96/225	-	-	-	-	-	-	-	-	-	-	-	-	-	(553)	-	-		-	-	-	-
225/500	-	516	518	520	518	(526)	525	525	529	520	-	515	520	518	(519)	518		-	525	527	-
500/1000	516	514	520	519	514	516	516	515	520	513	523	511	512	511	514	510		520	523	524	525
$P_r P_r TTU_r$ Markante Punkte	-	-	-	-	-	-	-	-	-	17621	-	-	-	-	-	-		50732	20661	-	-
	-	-	-	21581	-	-	-	-	-	20621	-		-	-	-	-		54712	21661	-	-
	-	-	-	42941	-	-	-	-	-	24611	-	17591	18521	-	-	-		55723	24631	10621	-
	-	-	-	45811	-	-	20611	18601	-	34961	-	25601	28521	13961	-	-		59684	27581	22641	-
	-	-	34951	53692	-	-	35911	21601	-	39921	-	29581	31514	15531	-	18601		67655	39921	35674	-
	-	-	54732	58691	25621	24601	47765	25561	-	54751	-	35501	35584	18561	-	20601		75589	51772	62635	-
	-	-	62673	67651	29621	35591	55701	36921	-	56744	-	65681	55754	20551	24501	46855		76609	55682	66645	-
	65658	-	65665	74612	53997	47771	57661	51756	-	46683	30551	68681	75625	35591	57166	46855		87550	73592	80621	29501
	85557	29661	74592	77611	55778	57713	76611	65707	-	82522	65638	76626	85596	86561	56754	48855		92550	82591	84570	57651
	92526	76587	86551	79661	82598	67665	72611	86559	22601	86581	72582	94541	89566	92591	58726	75615		93565	94519	93519	64651
	98536	00006	74527	85519	86608	73651	93351	98610	45586	89621	78589	98601	96418	24612	87601	95636		98549	97511	97519	95571
	02596	03559	03007	02055	01529	05020	02000	03518	02009	05529	99019	04576	03855	03567	03557	03578		02519	02010	02009	02010

Klartexte (heute)

Hamburg: ∞⁰ i.s. ∞⁰ n.p.z. -0.4, ∞² 1.2-1.9, 9/10 Fs ab 2.2 [illegible] 1.2, 9/10 Sc 1.4-2.4, 9/10 Ac, As bei 3.9 u. 4.0-4.2 +4.0, 9/10 Ac Fb > 6.6 [illegible] i. l. Vereisung.

Münster:

Paderborn: ∞² n.p.z.-0.5, 9/10 Sc fro 0.3-0.5, 7/10 Sc fro 1.4-1.7 W aufgel., 4/10 Ls > 6.6 bes. Sc. [illegible]

Frankfurt: ∞² n.p.z.-0.6, 7/10 Ac 0.6-1.7, 9/10 Ac, As in etwa 3.5, 4/10 Ci, Cs > 6.6 bes. Ac u. [illegible]

Lindenberg: -

Breslau:

Ort / Kennziffer Höhe	[illegible] 020	Münster 407 52 m	Frankfurt 412 111 m	Erfurt 646 320 m	Berlin 440 57 m	Berlin 440 57 m	Lindenberg 425 122 m	Breslau 411 120 m	Litzmannstadt 567	52 N. 21 E	52 N. 20 E	Krakau 661 216 m	Pilsen 666	Wien 501 152 m	Klagenfurt 502 464 m	München 414 526 m	Friedrichshafen 545 400 m	Wien 501 167 m	Mailand 302 119 m	Venedig 317 11 m
gg $G_z G_z$	15 05		15 07	15 06		15 05			15 05	15 09	15 05	15 04	15 05	15 05	15 05	15 07	15 05	15 07	15 05	15 15
QQ TT 41	-		-	-		-			-	-	-	-	-	-	-	-	-	-	-	-
QQ TT 96	-		-	-		-			-	-61	-			-	-	-	-	-	-	-
QQ TT 225	-65		-	-57		-58			-	-63	-	-55	-60	-	-	-	-	-	-55	-60
QQ TT 300	-52		-	-49		-51			-54	-56	-	-51	-49	-53	-50	-	-	-	-50	-47
QQ TT 400	^{2}-38		-	-32		-37			-42	-43	-	-39	^{8}-36	-39	-36	-	-31	-	-34	-33
QQ TT 500	^{2}32 -23		^{4}36 -21	^{5}35 -24		^{5}30 -26			^{4}25 -30	-34	-35	^{8}28 -23	^{8}28 -27	-26	^{7}36 -22	^{3}33 -23	^{3}41 -18	^{8}35 -23	-22	^{5}36 -22
QQ TT 600	^{2}30 -13		^{4}32 -12	^{7}27 -13		^{7}28 -16			^{4}19 -23	-24	-27	^{4}22 -20	^{7}25 -19	-18	^{5}34 -13	^{4}27 -16	^{3}33 -12	^{8}30 -16	-12	-15
QQ TT 700	^{4}20 -11		^{5}23 -9	^{7}24 -10		^{6}22 -10			^{6}17 -14	-18	-19	^{6}18 -13	^{7}24 -10	-10	^{8}27 -8	^{4}21 -10	^{6}28 -5	^{7}28 -9	^{9}26 -10	-19
QQ TT 800	^{5}21 -3		^{7}22 -3	^{9}18 -8		^{7}18 -4			^{6}12 -10	-13	-12	^{6}13 -8	^{7}19 -5	-6	^{7}21 -5	^{8}19 -4	^{7}35 -2	^{0}18 -7	^{9}22 -5	-5
QQ TT 900	^{0}14 -3		^{8}14 -2	^{0}13 -4		^{0}3 -1			^{7}3 -5	-17	-11	^{8}8 -6	^{6}11 -3	-4	^{9}19 +0	^{0}12 -4	^{9}28 -1	^{0}16 -3	^{9}21 +2	+1
QQ 950	16		12	12		2			-5	-	-	-4	-	-	15	14	-	11	18	
QQ T_0T_0 Boden	10 -2		11 -1	12 -1		0 -7			-5 -8	-	-7	-2 -10	11 -1	15 +0	14 -1	14 -1	14 -5	12 +0	12 -1	13 +2
$H_a H_a H_a$ 41	-		-	-		-			-	-	-	-	-	-	-	-	-	-	-	-
96	-		-	-		-			-	1551	-	-	(1683)	-	-	-	-	-	-	-
225	1064		-	1070		1062			(1047)	1035	-	1058	1061	(1059)	-	-	-	-	1070	1072
300	887		-	887		881			870	860	-	877	881	880	889	-	-	-	891	889
400	697		-	693		692			684	675	-	687	691	693	700	-	703	(696)	700	697
500	541		541	536		538			532	525	530	535	536	538	542	537	544	539	543	539
600	407		406	404		406			403	397	404	404	405	406	408	404	408	406	406	406
700	291		290	289		291			290	285	293	291	291	291	292	289	292	291	292	290
800	189		188	187		189			190	186	194	190	189	190	190	187	188	189	190	188
900	97		97	97		100			100	99	105	100	98	99	99	96	97	98	98	96
1000	14.7		14.1	14.8		19.3			20.9	21.3	26.3	20.0	14.5	16.4	16.4	13.4	14.1	16.0	13.8	12.6
$H_r H_r$ 41/96	-		-	-		-			-	-	-	-	-	-	-	-	-	-	-	-
96/225	-		-	-		-			-	-	-	-	(522)	-	-	-	-	-	-	-
225/500	523			533		524			(516)	510	-	523	525	(521)	-	-	-	-	528	531
500/1000	526		527	521		518			511	504	504	515	522	522	527	524	529	533	529	527
$P_r P_r TTU_r$ Markante Punkte	-		-	-		-			-	-	-	-	-	-	-	-	15641	-	-	-
	-		47743	21691		-			-	-	-	-	-	-	-	-	20641	-	-	18601
	-		59524	26531		-			-	-	-	-	-	-	-	-	22601	-	-	21931
	-		64614	35551		-			-	09621	-	23561	-	-	-	-	63604	42848	-	[illegible]
	-		66685	42605		-			26591	12601	-	25601	-	26686	30601	-	66606	49748	19651	44251
	-		75555	63725		-			35991	21641	-	45821	13591	33501	34951	-	75536	59659	26601	[illegible]
	-		79537	67717		-			47831	27611	-	66728	20601	57681	56668	49733	83560	71537	47741	[illegible]
	21661		81538	65686		48581			59734	48901	-	71626	22611	73581	63629	63644	86540	74587	57637	[illegible]
	25621		83570	69606		24571			62735	57761	45901	74625	63667	76581	65629	64635	74509	75600	75680	73562
	78544		91518	77578		76600			87537	86671	87591	83561	78548	82581	75568	93535	95810	92520	93030	85519
	95010		94529	87542		84610			94638	90671	95651	94628	84656	96001	84640	86580	76601	94529	97067	94031
	98609		00019	98500		02548			01518	00607	02521	00618	98499	00028	96015	95519	96977	00019	00026	01049

Klartexte (heute)

München: 10/10 St 0.9-1.5 gegen 16E auf 3.0 ansteigend, ferner vereinz. Ci, Cs, sonst wolo.

Wien: ∞2 -0.1, 10/10 Ns 0.04-7.0, ab 6.7 l. Auflockerung, v. 0.9-3.3 mäßig. Eisansatz, 2.5-4.4 ≠ u. Eisnadelfall.

Paris:

...erden ab 1.1.1940 bis auf
...verbreiteten Analyse
...39 vom 21.12.1939.

Wetterlage von Sonnenmorgen Freitag, 15. Dezember 44

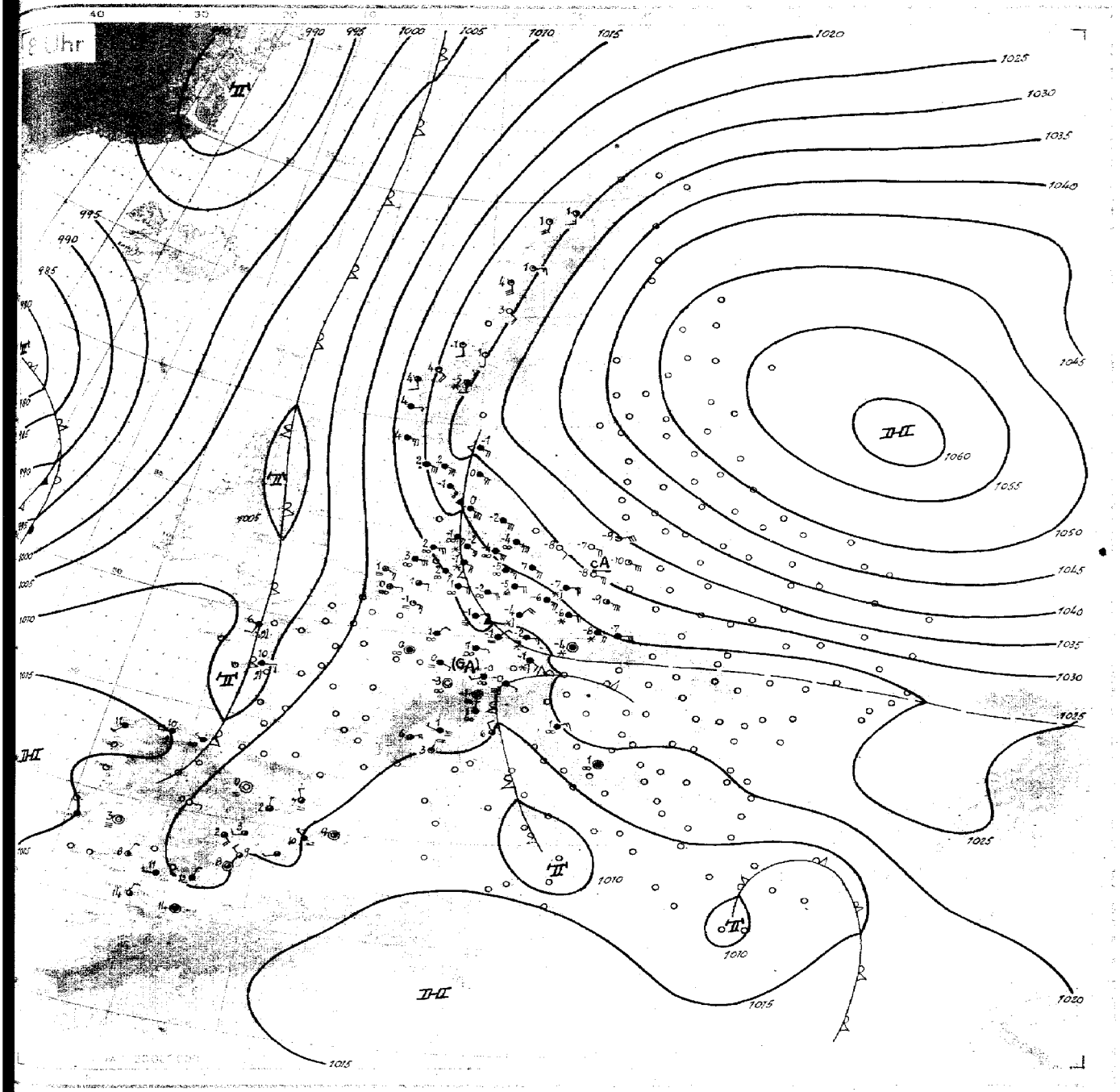

Freitag 15. Dezember 44

Innerhalb der großräumigen Druckschwankungen der letzten Zeit ist gestern eine Periode des Druckanstiegs zu Ende gegangen. In den letzten 24 Stunden setzte wieder verbreiteter Druckfall ein, der über Westeuropa als neuer Ansatz eines ostwärts wandernden Fallgebiets aufzufassen ist. Ein zweites Gebiet großräumigen Druckfalls ist an die Annäherung hochreichender Kaltluftmassen an der Südflanke der russischen Antizyklone geknüpft. Dabei werden die Verhältnisse über Mitteleuropa durch das Aufeinandertreffen beider Fallgebiete recht verwickelt.

Das Hauptabkühlungsgebiet innerhalb der herandriftenden russischen Kaltluft liegt wahrscheinlich noch über dem Südwesten Rußlands. Es greift von dort nach dem Baltikum aus. Jedenfalls spricht die Windrehung über dem westlichen Karpatenvorland von der gestern früh noch vorhandenen Ostkomponente auf schwache Westströmung oberhalb 3000 m eindeutig dafür. Diese Windschichtung von unterer Ostströmung zu oberem Westwind läßt sich noch bis Mitteldeutschland feststellen. Dadurch ergibt sich in der Höhe zwischen dem russischen Hoch und hohem Druck über dem Ostmittelmeer eine schmale, scharf ausgeprägte Tiefdruckrinne.

Der westliche Teil des großräumigen Druckfalls dagegen ist weitgehend mit Erwärmung verbunden. Mit sehr großen Beträgen über dem Nordmeer greift sie nach Süden bis ins westliche Mittelmeer aus. Nur in den bodennahen Schichten keilt Kaltluft nach Westen bis Mitteldeutschland aus. Der in der Höhe über Westeuropa nordwärts reichenden Warmluftzunge folgt schwache Abkühlung über der Biskaya und Irland nach. Diese wird jedoch rasch wieder von neuer Erwärmung auf der Vorderseite des mittelatlantischen Tiefs abgelöst, wie die Winddrehung auf Nordwest im Nordwesten der iberischen Halbinsel beweist.

Der steuernde Charakter der russischen Antizyklone wird wohl noch weiter erhalten bleiben. Doch werden dabei die Wettervorgänge über dem größten Teil Mitteleuropas zyklonaler werden, einerseits durch Belebung der atlantischen Störungstätigkeit und andererseits durch weiteren Antransport hochreichender Kaltluft aus Osten mit hohem Druck in der Höhe. An der Ostseite der einzelnen Kaltluftvorstöße sind durch Aufgleiten milderer Luft aus Süden weitere Schneefälle zu erwarten.

gez. Ludwig

Zentrale Wetterdienstgruppe.

 Freitag, den *15 Dezember* 19

Ausland			Gestern 14 Uhr					Gestern 19 Uhr						Heute 2 Uhr					Heute 8 Uhr					
Bodenstationen: Küstenorte ○	Höhe m	JJJ	CG	wwVhN	DDFWN	PPPTT	UCapp	CG	wwVhN	DDFWN	PPPTT	UCapp	RR TxTn SVsE	CG	wwVhN	DDFWN	PPPTT	UCapp	CG	wwVhN	DDFWN	PPPTT	UCapp	RR TxTn SVsE
Vardö ○	12	004																						
Ingöy ○	4	005																						
Tromsö ○	102	008																	40	01962	17302	27101	50703	00528
Bodö ○	17	010	04	01990	06401	33201	70902							50	01851	08401	31401	70703	04	01990	08301	29701	70501	00008
Nordöyan ○	37	014																						
Krakenes ○	41	021	14	02882	18415	28104	62005	14	04990	18312	27004	6X705	00393	52	02764	12427	26204	X0802	54	02883	14217	23704	67802	00383
Utsira ○	56	026	50	02966	12526	27905	60902	04	02983	12524	25904	77907	00243	XX	237X9	06576	26501	8X906	97	03954	08528	21504	7X807	00393
Lister ○	9	030	5X	03968	06428	30301	8X905	XX	726X9	08428	29300	8X905	97263						XX	615X9	09678	29902	9X605	92451
Ferder ○	9	036	5X	04738	03328	24151	00902	5X	03738	02428	33252	0X804	00273	5X	68638	10378	31708	04805	5X	03848	10478	32551	7X405	93381
Aarhus ○	47	180	5X	05848	04128	30703	9X603	5X	05648	06328	29804	9X904	00160	5X	05698	12628	26502	8X810	5X	03748	43828	25000	9X807	–
Kopenhagen ○	1	181	50	05536	02226	30604	90905	62	51735	10428	29804	6X603	97271	5X	03858	10678	30051	6X903	5X	03858	10628	28352	7X702	91383
Skagen ○	3	182	5X	05638	10128	31303	8X301	5X	05638	12128	30503	8X802	00260						57	03894	10528	28400	6X803	97481
Biarritz	29	202																						
Lyon	196	210																						
Paris/Le Brg.	46	215																						
Brest	75	220																						
Le Havre ○	119	230																						
Marseille	12	231																						
Nanzig	236	237																						
Châteauroux	153	252																						
La Coubre ○	6	269						00	05690	04224	16406	87810	00047											
Helder ○	6	291	XX	46109	12449	26102	0X709	XX	48109	12449	24601	0X901	–	00	48109	10949	21550	20907	XX	44209	10349	16701	0X912	-
Vlissingen ○	1	292																						
De Bilt	12	298	5X	45327	12147	26704	00906	00	47190	00040	24801	00704	-	00	05490	08293	21151	02811	50	05433	08124	17200	02812	-
Genua ○	2	305	00	00490	32400	14613	40208	00	00890	02400	15407	50301	00140	00	00790	32280	15506	70802	00	05790	02402	15003	83601	00020
Venedig ○	10	312	57	03853	02128	16318	XX903	5X	03268	06328	15809	6X501	97381	04	01890	02423	16306	70902	57	02764	30226	15206	70901	00270
Zara ○	12	315																						
Rom ○	3	322																						
Brindisi ○	16	331																						
Cagliari ○	35	338																						
Syrakus ○	15	655																						
Madrid	667	353	71	05663	04114	17307	68907	00	00690	16100	16405	60602	00070	00	0079X	00000	96602	90902	03	04890	08100	17900	00601	00500
Almeria ○	65	355	56	02953	10217	16913	63908	5X	03848	10118	15314	8X801	00180	5X	03758	06128	15013	81603	5X	03848	02128	15112	7X403	00180
Mahon	40	357	70	01753	28213	17013	70811							7X	03758	00018	15910	7X904	80	02744	00014	14909	80502	00060
Barcelona ○	42	358						40	05751	28102	17207	88501	00180						07	04690	30115	15907	60501	00140
La Coruña ○	57	362	57	02755	20117	15913	70200	6X	51548	28158	16612	9X303	97151	6X	03548	16128	17611	0X901	6X	03658	20128	15711	7X606	03161
Lissabon	227	384																						
Funchal ○	110	395																						
Pt. Delgada ○	22	396																						
Horta ○	65	398																						
Teneriffa ○	37	400	70	01963	28213	19121	40904	50	01944	30214	16818	60602	00191						80	02844	32624	16917	60605	03381
V. Cisneros	6	404	00	008X0	02500	15019	50906	00	05867	02500	13519	40501	00380						5X	04752	00013	15015	00201	00170
Pinsk	137	569																						
Kauen	83	466																						
Riga	2	470																						
Dorpat	81	476																						
Helsinki	15	481																						
Vaasa	9	483																						
Kuopio	233	484																						
Rovaniemi	80	607																						
Budapest	130	541												50	05558	12128	22901	80704	5X	03738	12158	22900	0X303	97511
Bukarest	92	575																						
Klausenburg	374	590																						
Belgrad	138	701																						
Sofia	536	720																						
Athen	239	730																						
Canea (Kreta)	63	737												70	91658	28498	09843	80805						
Tunis	10	060																						
Orel	191	841																						
Dno	71	858																						
Minsk	211	867																						
Smolensk	234	869																						
Kiew	185	957																						
Dnjepropetrowsk	62	968																						
Odessa	50	975																						
Mariupol	40	981																						
Sewastopol	8	988																						
Bergstationen:	Höhe m	JJJ	CG	wwVhN	DDFWN	PPPTT	UCapp	CG	wwVhN	DDFWN	PPPTT	UCapp	RRTTE	CG	wwVhN	DDFWN	PPPTT	UCapp	CG	wwVhN	DDFWN	PPPTT	UCapp	RRTTE
Mussalla	2926	726																						
Lomnitzer Spitze	2640	685						XX	771X9	00079	34157	0X802		XX	771X9	00079	33758	0X204	07	72757	24177	34058	0X603	02609
Fanaraken	2072	024																						
Mt. Ventoux	1900	248																						
Puy de Dôme	1467	246																						
Izana	2367	401						XX	57XX9	28949	XXX02	04813	97041											

yy = Datum GG = Uhrzeit (DGZ)

Höhenwinde (dd vv)

dd = Windrichtung (N = 36), vv = Windgeschwindigkeit in km/Std

Ort	Hamburg	[illegible]	Bei Friedrichshafen	Klagenfurt	Berlin	Krakau	Mailand	Bergen	Berlin	Krakau	[illegible]	Drontheim	Klagenfurt	Siegen	Pilsen
yyGG	14 15	14 14	14 15	14 17	14 17	14 16	14 17	15 05	15 05	15 04	15 05	15 05	15 05	15 05	15 05
27.0 km															
21.0 ..		(17.0) 26 30													
16.0 ..		(15.0) 29 30													
13.0 ..		33 80	(13.5) 30 20				(10.3) 32 50				(10.5) 32 30				
11.0 ..	(10.4) 33 120	34 80	(9.0) 34 50		(11.5) 28 20	(10.5) 29 30	(9.7) 34 60	(10.8) 20 30	35 60	30 30	(9.0) 33 20	(10.4) 36 40			
9.0 ..	35 110	35 60	(9.5) 36 40	20 50	22 10	30 30	(8.7) 35 90	18 20	33 30	29 40	(11.5) 33 20	36 40	27 70	30 50	34 80
7.0 ..	01 60	35 50	(6.5) 36 20	20 70	19 20	33 40	(6.7) 35 40	18 20	30 20	29 35	(6.5) 36 30	35 20	26 60	31 40	(7.5) 34 70
5.3 ..	03 20	34 30	06 30	17 40	18 20	34 40	02 20	16 20	30 30	34 50	(5.5) 02 30	21 10	23 40	31 30	(6.5) 35 40
4.0 ..	08 10	35 10	05 20	15 40	16 10	35 20	(4.5) 05 10	16 20	35 30	30 50	(4.5) 06 10	19 30	18 10	32 20	31 10
3.0 ..	09 10	12 05	06 30	10 40	09 10	34 10	11 30	17 50	05 20	24 30	(3.8) 11 10	18 30	11 10	28 10	23 10
2.0 ..	12 10	16 10	09 30	08 10	07 30	27 10	(1.5) 09 30	16 60	09 20	16 20	(2.0) 11 30	19 50	08 10	11 10	15 10
1.3 ..	–	18 20	09 30	06 20	07 30	12 10	33 10	15 10	11 10	11 10	12 30	24 60	05 10	10 10	11 20
0.8 ..	11 10	17 10	07 30	00 00	07 30	08 30	31 10	15 50	11 00	10 30	–	20 60	00 00	10 80	08 30
0.3 ..	(0.0) 04 10	13 10	06 10	00 05	08 20	08 30	28 05	15 30	14 30	10 30	(1.0) 09 80	19 30	00 00	10 20	07 50

Ort	Emden	Kjeller	Wien	Erfurt	Drontheim	Bodö	Nest	Gerdauen	Swinemünde	58 N 22 E
yyGG	14 13	14 16	14 17	14 17	14 17	14 17	14 16	14 17	14 16	14 15
7.0 km	35 40	33 50	22 30	(5.5) 19 30	03 30		(5.5) 02 10	08 80	16 30	15 70
5.3 ..	35 40	33 40	00 10	(4.8) 18 30	04 10	08 05	(4.8) 11 20	11 80	16 20	14 70
4.0 ..	04 10	19 20	10 20	11 30	09 10	16 10	11 20	12 70	14 20	15 60
3.0 ..	13 10	18 20	08 20	10 30	18 50	19 30	11 30	14 70	14 30	16 70
2.0 ..	14 20	13 30	05 30	10 20	18 40	19 40	14 30	15 80	08 20	16 70
0.8 ..	13 30	09 40	04 20	07 20	19 20	16 30	13 30	14 50	09 10	17 80

Ort	Venedig	Erfurt	Bei Kiel-Holtenau	Gerdauen	Kopenhagen	Litzmannstadt	Kristiansand	Wien	Mailand	Gotenhafen
yyGG	14 16	15 05	15 05	15 05	15 05	15 05	15 05	15 05	15 05	15 04
7.0 km	19 30	(11.2) 31 60	34 60		(9.0) 36 50	30 50	05 30	25 60	31 60	(9.0) 36 40
5.3 ..	14 40	23 50	33 50	13 70	(7.0) 01 30	30 50	35 30	23 40	22 60	–
4.0 ..	10 50	23 40	29 40	12 70	(5.3) 03 30	14 30	14 10	20 30	32 40	11 50
3.0 ..	08 30	05 50	26 30	12 60	(4.3) 07 10	13 40	14 40	18 30	33 30	11 50
2.0 ..	08 50	05 30	32 10	12 60	(1.2) 12 50	13 50	11 50	(2.5) 15 40	01 20	13 70
0.8 ..	[illegible]	04 30	11 10	12 30	(3.3) 12 40	13 70	12 40	12 40	25 50	15 30

Wolkenmessungen

C = Wolkenart
vv = km/std.
dd = Zugr. 36 = N

Ort	
yyGG	
C u. Höhe	
dd vv	
Ort	
yyGG	
C u. Höhe	
dd vv	
Ort	
yyGG	
C u. Höhe	
dd vv	

Piloten Vortag — Höhen heute

Täglicher Wetterbericht

des Deutschen Reichswetterdienstes
Herausgegeben von der Deutschen Seewarte
Verlagsort Hamburg

...gang: 49. Nr. 351.   Sonnabend, den 16. Dezember 1944.

...te 1

Erläuterung: Die Beobachtungen sind sämtlich in der Form der 1935 in Warschau beschlossenen Einheitsschlüssel wiedergegeben. Kurze Erläuterungen zu den einzelnen Ziffern werden zu Beginn jedes Vierteljahres beigegeben. Ausführlich finden sie sich in „Anweisung zur Verzifferung von Wettermeldungen", herausgegeben vom Reichsluftfahrtministerium. Alle Zeitangaben in DGZ.

Deutschland			Gestern 14 Uhr					Gestern 19 Uhr						Heute 2 Uhr					Heute 8 Uhr					
Stationen: ...orte o	Höhe m	JJJ	C_LC_H	$wwVhN_h$	DDFWN	PPPTT	UC_Happ	C_LC_H	$wwVhN_h$	DDFWN	PPPTT	UC_Happ	RR $\frac{T_nT_x}{5V_{g}}$ E	C_LC_H	$wwVhN_h$	DDFWN	PPPTT	UC_Happ	C_LC_H	$wwVhN_h$	DDFWN	PPPTT	UC_Happ	RR $\frac{T_nT_x}{5V_{g}}$ E
...burg-Fu.	18	403	5X	05636	08428	19553	8X708	5X	05648	08428	18054	7X706	00513	5X	05635	08428	17854	8X702	5X	05648	08428	16354	8X704	00553
...burg/Fgh.	41	400	5X	03748	12428	19253	7X707												5X	03748	43528	16752	7X605	00543
...	28	460	5X	05644	43428	22553	7X808	5X	05745	08628	18754	9X806	00523	5X	05748	10428	15154	8X721	5X	05748	08528	17554	7X803	00543
...emündeo	1	406	5X	03755	43528	22355	7X809	5X	03656	10528	20956	7X802	00373	5X	74742	10328	19056	7X724	5X	03758	12228	18455	8X704	97483
...rne o	1	464						5X	03848	10678	21654	7X804	00483	5X	72848	12378	19205	8X805	5X	23738	14278	18554	8X704	97279
...erland	16	461	5X	05638	08528	20051	9X704	5X	05635	12728	17753	8X707	00533	5X	05638	10828	16254	9X702	5X	05646	10728	19753	8X804	00543
...oland o	50	465	5X	74628	12778	18050	0X806	5X	71538	10778	15452	8X807	97554	5X	05638	10678	15952	9X003	5X	05639	10628	14752	2X704	97503
...um o	6	401	5X	05438	10628	16701	0X808	5X	45228	08748	10450	0X704	00320	5X	05438	08528	14551	8X602	50	05435	08725	13051	9X602	00343
...men	4	442	5X	05638	10428	19351	9X705	5X	05638	10608	15852	8X706	00010	5X	05648	10422	14952	8X804	5X	05657	10427	14252	8X704	00533
...thorn	22	402																						
...nold	178	187						5X	05548	10428	15100	8X503	00020						04	05590	12528	14450	80601	-
...nover	51	421	5X	05525	08428	11351	8X808	5X	05548	08528	15852	8X702	00020	5X	05558	08528	15752	9X200	54	08463	08424	16752	90704	00533
...ceburg	45	408	5X	71745	08478	19553	7X710	5X	71546	08478	18254	7X804	97523											
...er	123	437	50	05X67	10327	12603	70XXX																	
...n	48	436	50	05555	14326	14602	80814	5X	05458	12X28	12302	9X705	00020	00	05470	14300	12201	93204						
...chen	202	407										•												
...	265	049	5X	05558	00028	14301	9X808	50	05553	08423	12801	70102	00020	00	08490	00000	13252	00201	5X	05557	00077	14052	9X401	97530
...sel	289	351						5X	05528	08128	-	-	-	5X	05438	06428	-	-	55	05234	12124	15052	70301	00523
...nkfurt/M.	111	412	5X	05548	04128	15302	8X808	5X	05458	08328	14002	9X802	00030	50	05453	00023	14651	90400	XX	46209	12249	16051	0X401	00520
...rbrücken	189	441	57	05663	08125	14103	7X709																	
...mberg	315	426	52	51547	06158	15807	8X808	5X	51438	08158	15102	8X803	97020	50	05664	14104	16651	80203	50	05464	12404	17852	90103	97533
...enbad	538	516																						
...bburg	151	219																						
...ngen	427	443	5X	05648	14128	14202	7X811							04	05690	00003	15154	90404	04	05590	12404	17764	90307	00550
...drichshf.	400	444	00	05790	00048	15901	77907	07	05690	12425	15552	80501	00023						XX	48309	00009	18752	0X405	00563
...chen	528	414	50	05756	12126	15650	70708	52	05663	12325	15751	8X701	00510	00	00590	16100	17252	90203	10	00990	16200	19054	80205	00553
...bruck	573	507																	00	05490	00000	19653	80303	10534
...emünde o	3	455	5X	02747	10377	24457	6X808	5X	23768	12478	22356	7X605	-	5X	03758	12228	20655	7X802	5X	05638	10278	19455	8X803	97163
...tin	1	404	5X	71856	10478	23855	6X811	5X	71858	10378	21750	6X707	97553	5X	71748	10378	20456	8X603	5X	71436	10278	19453	0X804	97583
...ow	70	450	5X	03758	10328	20956	8X908	5X	71758	10328	19357	8X705	97553	5X	05648	10328	18656	8X603	5X	05538	10228	17454	9X300	97573
...lin	48	440	5X	71745	08478	20755	8X810	5X	05648	06378	19455	8X804	97544	5X	05538	10328	18754	8X601	5X	05426	12278	18033	6X901	97553
...teuditz	131	449	5X	05656	06328	17853	8X712	5X	71548	06328	17054	8X702	97013	5X	06435	08228	16853	8X503	5X	47348	12228	16051	6X403	00543
...furt	320	646	5X	05538	06428	17553	9X810	5X	08418	04428	16857	0X602	00543	XX	48409	04349	16352	0X502	04	08490	10404	16X53	0X302	00543
...esden	230	410	5X	05658	04328	18354	8X810	5X	05638	06328	17250	8X603	00554	5X	05648	12528	16700	8X204	5X	08478	47528	17750	8X305	00534
...en	449	458						XX	46209	52449	-	-	-	5X	08228	10348	17258	0X201						
...g	363	669	5X	77348	08278	17951	0X807	5X	08228	08247	17651	0X601	97524	5X	05438	12478	18751	0X204	5X	05648	14228	19551	0X901	-
...weis	408	670	5X	05658	12328	1X800	8X705	5X	05658	14728	16200	8X702	00004	5X	05658	12328	17300	9X203	5X	05758	12228	19452	8X203	00524
...ütz	263	676	5X	74438	00078	21152	9X705	5X	05558	10278	20752	9X300	02527						5X	05658	16428	22952	8X407	00528
...sau	302	865																	5X	05658	12128	20350	8X203	00523
...burg	434	508	5X	05748	26228	17001	7X802	50	05654	12224	16351	80501	00044	00	05590	12300	17752	80402						
...en	157	501						5X	03735	12578	19451	8X002	93011	5X	03738	12428	20951	8X000	5X	05638	12498	22051	8X205	00520
...z	334	505	5X	23735	00078	19000	8X707	5X	05548	00028	19651	0X201	94031	5X	05448	14128	21451	9X401	5X	08358	00028	23451	90402	00XX9
...genfurt	449	502	5X	41448	00048	16502	9X814	5X	05458	10028	17201	0X300	00026	5X	05448	00028	20200	9X801	5X	08345	00028	22300	0X404	00506
...genwalde o	7	429	10	21762	12302	25256	60808	00	00790	12300	23758	70805	00173						62	03554	12268	20250	9X803	02058
...zig	15	405	00	01890	10404	28456	51817	00	00890	10400	26358	60706	00553	50	01862	12303	24359	95705	5X	72545	12478	23057	8X603	46608
...igsberg	20	422	04	01893	08503	30357	50714	00	00890	08400	28358	60703	00553	53	72768	08428	26759	8X702	5X	72558	08578	25056	8X607	94608
...mel o	3	447																						
...orn	47	551	00	01890	10401	26656	65809	5X	03878	10328	24057	6X708	00563	5X	72358	10378	22656	7X702	5X	05658	12398	22153	8X401	97588
...sen	99	552	8X	83757	41527	23356	6X810	5X	72558	41488	24956	7X805	93564	5X	71558	16478	20454	8X701						
...nberg/Schl.	148	420	5X	03848	10528	21056	7X908	5X	71748	10428	19556	8X905	97558	5X	71748	10378	19455	8X601	5X	71748	12278	19354	9X300	92568
...eslau	117	411	62	74446	08378	21556	8X807	52	71555	08378	20055	8X705	04558	04	05598	10328	19955	9X401	5X	08458	18128	20352	8X303	00558
...witz	255	454	57	72664	10477	20456	8X808	5X	05668	10378	21356	8X702	93568	5X	05668	12128	20801	8X300	5X	0845X	14228	22053	9X201	00558
...schau	107	556																						
...lystok	135	555																						
...mannstadt	176	557	54	01873	41644	25057	62710	5X	71768	10328	22956	7X706	97563	5X	05568	10472	22455	7X801						
...blin	203	559																						
...kau	216	561	52	71673	08377	23355	7X607	5X	72467	08277	22455	9X703	01558	5X	05568	08378	22454	9X201	5X	05567	01127	23455	9X102	00568
...mberg	330	571																						

Bergstationen:	Höhe m	JJJ	C_LC_H	$wwVhN_h$	DDFWN	PPPTT	UC_Happ	C_LC_H	$wwVhN_h$	DDFWN	PPPTT	UC_Happ	$R_2R_1T_nT_xE$	C_LC_H	$wwVhN_h$	DDFWN	PPPTT	UC_Happ	C_LC_H	$wwVhN_h$	DDFWN	PPPTT	UC_Happ	$R_2R_1T_nT_xE$
...nnblick	3106	503	00	01990	24303	-	-							00	01890	28324	87761	52702	00	01990	28203	89159	31305	00629
...gspitze	2962	416	04	02990	24406	99361	66703	00	01990	24220	99360	36300	00609	00	00990	24400	00754	10202	04	01990	24364	02658	10203	00619
...zKogel	2377	506																						
...neekoppe	1602	428	XX	46109	20649	30157	0X805	XX	46109	53749	29558	0X802	00509	XX	46009	53879	29759	0X300	XX	04890	53740	31160	60409	97609
...erkogel	1577	862	00	01990	22301	33653	71603	00	01890	00013	33754	61300	XX539											
...dberg/Sch.	1493	427						00	00990	20700	41756	70001	00559	04	01890	20703	42754	00404	05	02990	20706	44259	60303	00569
...öckl	1446	511						XX	46009	12249	51356	0X301	00539						54	14532	22403	53457	90301	-
...zer	1214	519						XX	46109	18349	72055	0X501	00539	XX	46109	18349	72656	0X202	5X	048X5	18499	74856	20209	00609
...telberg	1213	419	XX	42009	14249	72654	0X706	XX	46009	16140	71856	0X300	00539	XX	46009	16849	71556	0X301						
...misgrinde	1166	561	51	05632	32247	77354	9X805	00	05690	18223	77055	61401	00549	54	05654	20304	77754	80302	05	05798	15145	70057	70303	00569
...cken	1141	418	XX	49009	16349	81555	0X707	XX	49406	18349	80255	0X804	00549	XX	46009	18049	80255	0X300						
...erkuppe	923	423												XX	46009	12549	03453	0X204						
...sberg	915	445	5X	04737	04327	02752	0X709	XX	46009	08249	04950	0X703	01549	XX	46009	08249	01954	0X304						
...ler Asten	840	417																						
...berg/Ts.	801	424	XX	46009	12549	11953	0X710	XX	06009	14549	16753	0X704	00539	5X	97116	12446	17254	0X253	54	05535	14572	16359	0X102	00568
...nd	673	397	XX	46009	06149	32152	9X805							09	04990	18544	31771	80329						

Berichtigungen

Sämtliche Karten des „Tägl
weiteres nach der von der Z
gezeichnet Erlaß RLM.

Wetterlage von gestern: Freitag, 15. Dez. 44

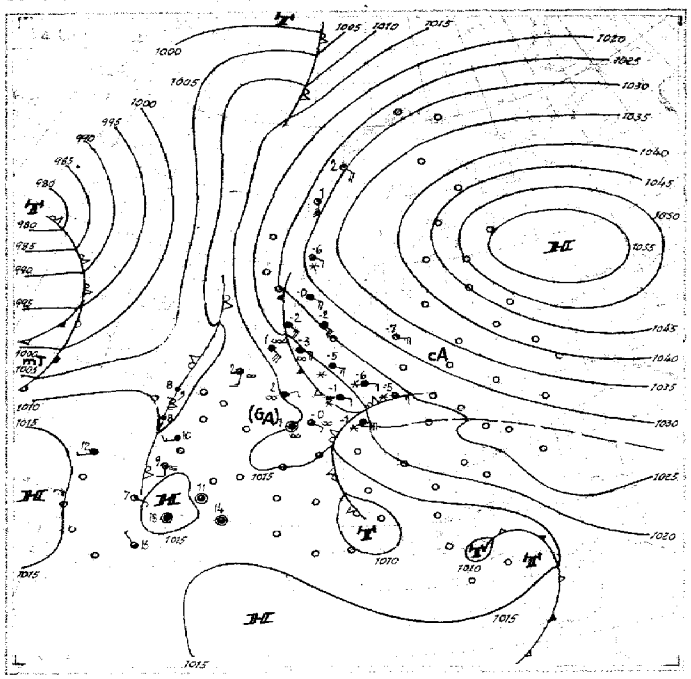

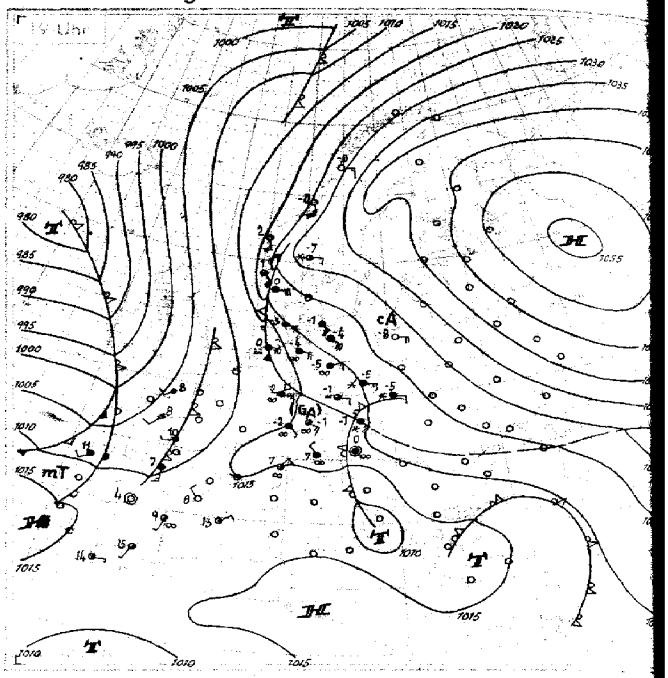

Sonnabend, 16. Dez. 44

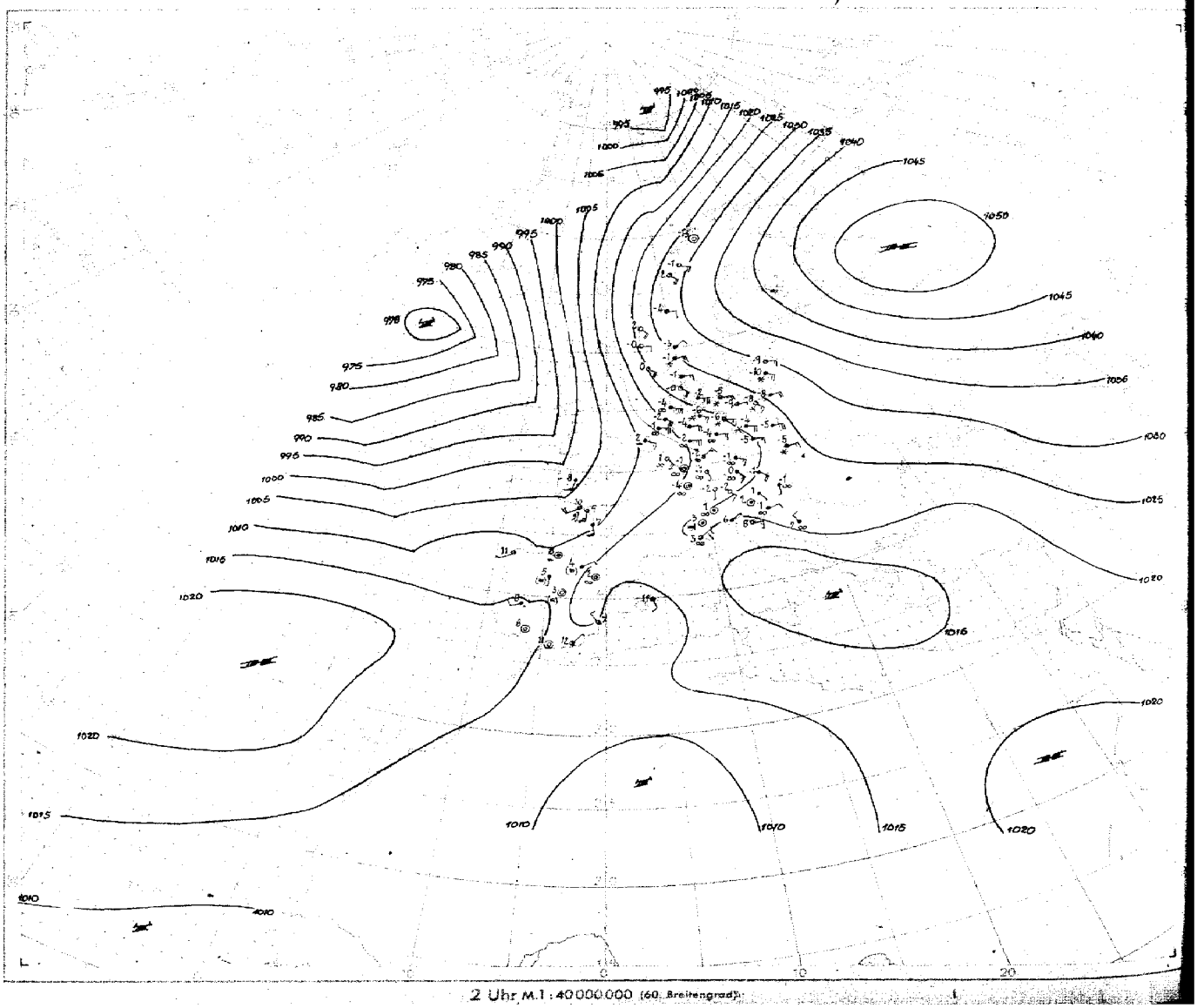

2 Uhr M. 1 : 40000000 (60. Breitengrad)

Nr. 354

Höhen-Aufstiege

1. Teil

Sonnabend, den 16. Dezember 1944

Kennziffern:
Kennzahl: IIIGG Ha·Ha Ea·Ta Ta
Schlüssel: QQQQEs ss Gs Gs GG | Ha, Ha, Ha, Ha, Ha Ha, Ha, Ha, Ha, Ha
QLLLL yy 99G | Ha, Ha, Ta, Ta, Ua Ha, Ha, Ta, Ta, Ua Ha, Ha, Ta, Ta, Ua Ha, Ha, Ta, Ta, Ua Ha, Ha, Ta, Ta, Ua
Hauptisobarenflächen
Markante Punkte P₀P₀TTU₀ P₁P₁TTU₁
Pseudopot. Temperatur 9Q₀Q₀Q₀Q₀ Q₀Q₀Q₀Q₀Q₀ C₀Q₀Q₀Q₀Q₀ IIIP₀P₁

Ort: Kennziffer Höhe	Boizo	Orient-haien	Bergen	Kiellor	Kirkenes	Hauns-haien	Bodo Vaerlo	Kopen-hagen	Vaer-lösebe	57 N, 21 E	Gor-dausen	Nail (Rhein.)	Swine-münde	Ham-burg	Helgo-land	Emden	Celle	Lear-mouth	Emden	Essen	Berlin	Neu-Ruppin	Lindenberg
	99 G_0G_0	15 17		15 16		15 17	15 16	15 17	15 16	15 16	15 16	15 17	15 16	15 16	15 16	15 16	15 16	15 17	15 18	15 17		15 15	15 07
850 TT	41	-		-		-		-	-	-	-	-	-	-	-	-	-	-	-	-		-	-
800 TT	96	-		-60		-	-63	-	-	-	-	-	-	-	-60	-	-	-	-	-		-	-
750 TT	225	-		-60		-62	-61	-	-60	-57	-56	-60	-	-	-66	-60	-59	-62	-61	-59		-57	-62
700 TT	300	-54		-55		-50	-52	-42	-50	-51	-54	-51	-	-	-50	-48	-52	-50	-49	-49		-47	-48
650 TT	400	-39		5 -45		-35	-35	-38	-37	-46	6 -42	-37	4 -34	-	-35	-35	-36	-36	-34	6 -32		5 -32	-32
600 TT	500	2 -28		2 -35		2 -20	2 -30	2 -33	-32	-34	19 -34	2 -29	3 -33	3 -33	4 -33	3 -33	3 -36	4 -34	2 -30	-32		4 -20	3 -21
550 TT	600	3 -19		6 -21		3 -22	3 -20	3 -23	4 -27	4 -24	4 -24	4 -24	4 -24	4 -24	4 -18	4 -20	4 -19	5 -17	4 -18	4 -18		4 -10	5 -16
500 TT	700	4 -13		4 -16		4 -15	4 -18	4 -16	4 -17	4 -19	4 -16	4 -17	4 -16	4 -16	4 -11	4 -11	5 -12	4 -12	4 -10	4 -10		4 -7	4 -12
450 TT	800	4 -6		4 -13		4 -9	4 -9	4 -11	-12	-13	4 -12	4 -15	4 -10	4 -12	4 -7	-10	-8	-9	4 -6	-8		4 -4	4 -7
400 TT	900	4 -6		3 -11		-9	3 -10	3 -11	-10	-7	4 -10	4 -8	3 -14	4 -8	3 -6	-4	3 -5	-8	4 -6	3 -5		3 -2	4 -5
DD	950	7		3		-	4	3	-	-	6	3	0	3	8	10	-	15	10	-		24	14
1000 TT	Boden	1 -7		2 -6		4 -4	4 -3	3 -7	2 -7	-3	-1 -11	3 -7	3 -12	2 -6	12 -0	9 +0	12 -4	11	8 -1	11 +0		12 +4	14 -4
H, H, H,	41	-		-		-		-	-	-	-	-	-	-	(2109)	-	-	-	-	-		-	-
$H_0H_0H_0$	96	-		1566		(1572)	1573	-	-	-	-	-	-	-	1577	(1581)	-	-	-	-		-	-
$H_0H_0H_0$	225	(1069)		1080		1067	1064	(1047)	(1050)	(1049)	1040	1051	1049	-	1063	1062	1567	1069	1069	1062		1074	1074
$H_0H_0H_0$	300	823		872		878	876	869	870	863	866	862	870	-	881	882	880	879	880	876		842	896
$H_0H_0H_0$	400	676		680		667	665	681	680	679	677	676	680	690	690	690	690	688	698	697		699	702
$H_0H_0H_0$	500	545		545		583	529	528	527	529	528	526	528	534	534	534	532	532	542	533		541	544
$H_0H_0H_0$	600	412		406		408	398	400	399	402	400	398	398	401	401	402	400	401	410	400		405	409
$H_0H_0H_0$	700	298		293		291	285	287	287	291	286	286	285	287	287	287	286	286	295	286		287	292
$H_0H_0H_0$	800	197		194		191	185	188	188	192	189	187	186	185	186	186	185	185	191	182		184	189
$H_0H_0H_0$	900	107		105		99	95	99	99	105	100	99	97	95	96	95	95	95	96	94		92	94
$H_0H_0H_0$	1000	25.0		24.4		15.0	15.4	18.3	18.3	25.5	22.6	19.1	17.7	14.6	13.8	12.7	14.5	10.2	11.1	9.8		8.8	13.0
H_0H_0	41/96	-		-		-	-	-	-	-	-	-	-	-	(525)	-	-	-	-	-		-	-
H_0H_0	96/225	-		519		(515)	518	-	-	-	-	-	-	-	518	(519)	-	-	-	-		-	-
H_0H_0	225/500	(517)		515		526	525	(519)	523	(515)	518	518	521	-	525	528	529	517	528	529		534	527
H_0H_0	500/1000	518		511		518	515	510	509	506	505	507	510	515	520	522	518	523	529	524		533	530
		-		-		19651	-	-	-	-	-	-	20583	-	07581	14611	-	-					
		-		-		19181	-	-	-	-	-	19677	20561	-	20641	22621	22001	-					
		-		-		20631	-	-	-	-	-	23591	23961	-	24775	24991	24551	-					
		-		09601		23611	-	-	-	-	-	25981	27851	-	28835	29411	29111	-	29601	27611			
		-		13611		25511	-	-	31601	-	-	27306	26741	40646	40646	38755	41755	31621	32611	32601			
		-		28571		29631	30631	-	28561	-	-	28981	29683	29693	28836	29696	29706	29757	29681	29571			
		25681		25076		24831	26611	-	24851	24521	-	25772	27651	26703	27609	27568	26068	26703	27616	27541			
		26631		28630		27801	30631	27521	28561	26501	25521	26778	28641	27681	28911	28601	27611	26637	26631	26541			
		29656		31605		29761	28591	29811	28786	30501	29521	28952	31621	31575	29851	29521	31581	29644	29591	29580			
		32578		32620		31591	32790	32687	32694	32761	32066	31697	33560	33560	32549	31521	33571	32014	31601	31639			
		35007		34549		33621	33580	33718	33591	34601	34684	33697	34601	34540	33621	33559	34291	33000	33550	33688			
		36597		36549		35582	35519	35827	35827	35967	36597	35967	36597	36578	36548	36010	36559	35020	35610	35720			
Klar Tafel ambient		Hamburg:			Münster:							Frankfurt:								Neumünster:		Lindenberg:	Breslau:

Ort: Kennziffer Höhe	Pendelin	Nauheim	Flensburg	München	Klagenfurt	Wien	Wien	50 N, 21 E	48 N, 19 E	Kremsmünster
99 G_0G_0	15 16	15 17	15 15	15 16	15 17	15 17	15 14	15 15	15 14	15 17
41	-	-	-	-	-	-	-	-	-	-
96	-	-	-	-	-	-	-	-	-	-
225	-61	-60	-	-60	-	-65	-	-55	-51	-61
300	6 -48	-47	-	-48	-50	-47	-50	-50	7 -52	
400	6 -52	-52	-	-53	-54	-56	-	6 -56	6 -48	
500	5 -24	5 -10	-	5 -21	8 -25	-	-26	8 -25	8 -28	
600	5 -11	5 -11	-	5 -12	5 -11	6 -17	6 -17	6 -16	6 -19	
700	5 -5	5 -6	-	5 -2	5 -9	6 -8	6 -10	6 -10	8 -8	
800	5 -4	5 -7	-	5 -2	5 -5	6 -6	6 -6	6 -7	8 -6	
900	5 -4	5 -4	-	5 -2	5 -3	6 -3	6 -5	6 -5	8 -3	
950	17	22	-	13	9	8	9	9	6	
Boden	19 -5	15 -1	-	15 -2	15 -5	17 +0	17 -3	9 -2	8	
41	(2182)	-	-	-	-	-	-	-	-	-
96	1596	-	-	-	-	-	-	-	(1594)	-
225	1074	1075	-	1075	-	1065	1068	1066	1066	1059
300	894	896	-	894	-	891	885	885	885	876
400	701	702	-	700	-	699	696	695	690	688
500	542	544	-	541	540	542	537	(536)	538	535
600	407	409	-	407	405	408	405	406	407	403
700	291	292	-	293	289	291	290	289	291	289
800	189	190	-	187	187	189	188	187	190	188
900	97	97	-	95	95	97	97	97	99	97
1000	12.6	12.4	-	11.9	12.0	14.0	15.4	14.8	18.3	19.4
41/96	(526)	-	-	-	-	-	-	-	-	-
96/225	522	-	-	-	-	-	-	-	(527)	-
225/500	532	531	-	534	-	536	-	530	527	523
500/1000	530	532	-	535	538	538	521	(521)	519	524
				-	-	-	20641	25573	-	-
				-	-	-	28531	26704	-	12681
				-	-	-	23991	24667	-	14481
	20581	22601		-	-	-	25771	25604	-	27061
	23641	25671		22681	-	-	26771	25604	-	27061
	25561	26861		26797	-	-	26699	27647	-	25561
	27611	28576		26776	-	28571	26699	28547	-	26895
	28604	27580		26594	30734	27608	28810	27569	28641	26827
	27581	28579		26595	29803	26945	27578	28521	26611	26709
	26580	25014		28566	26240	26827	25564	26560	26611	26018
	26044	24658		26506	25514	26840	25594	26521	25564	25568
	24088	23868		25008	25538	27990	26591	24650	25561	24689
	21582	20638		24504	23608	25809	25009	23509	24638	21519
Klar Tafel ambient	München:			Wien:			Paris:			

Karten vom Frühtermin

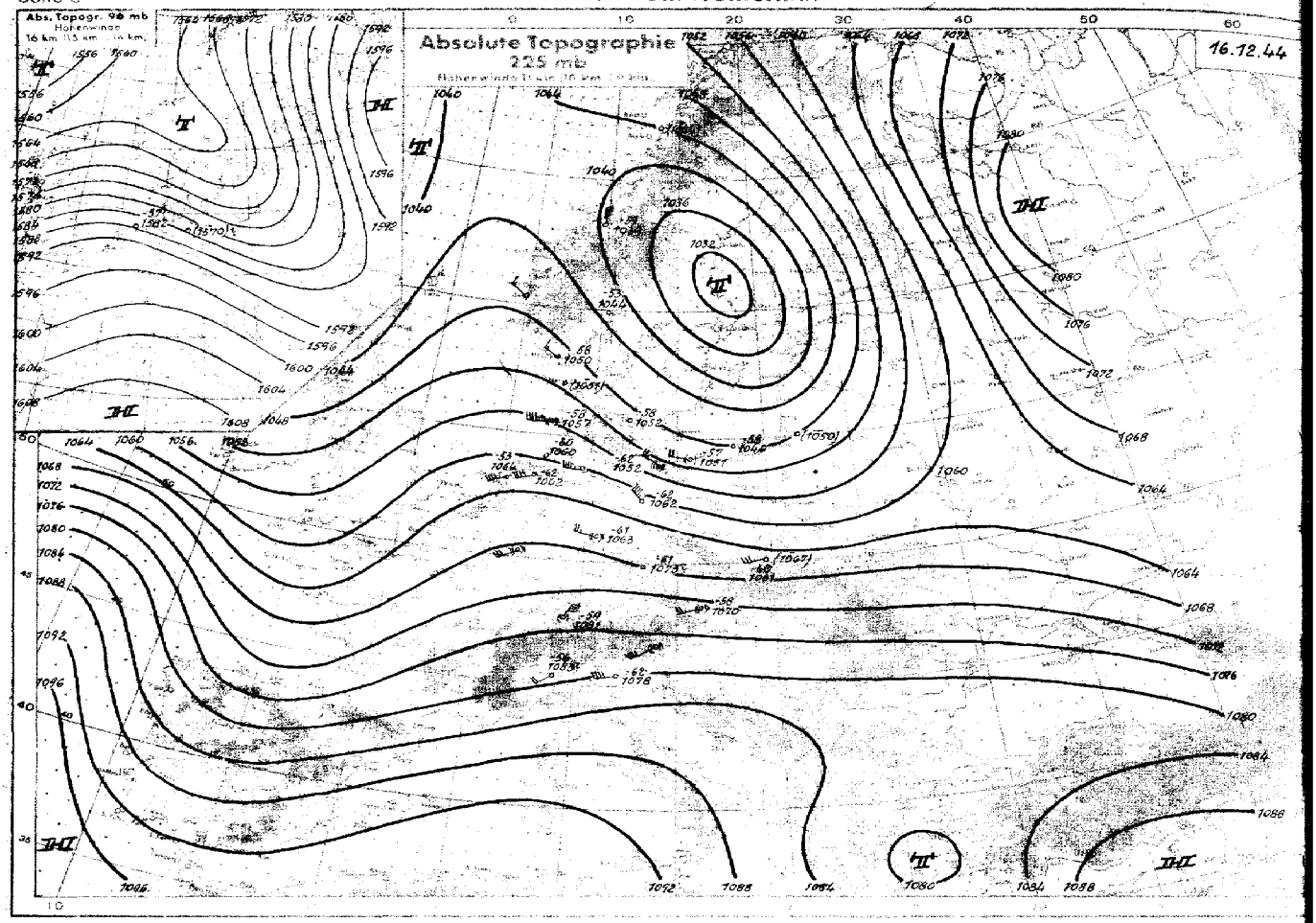

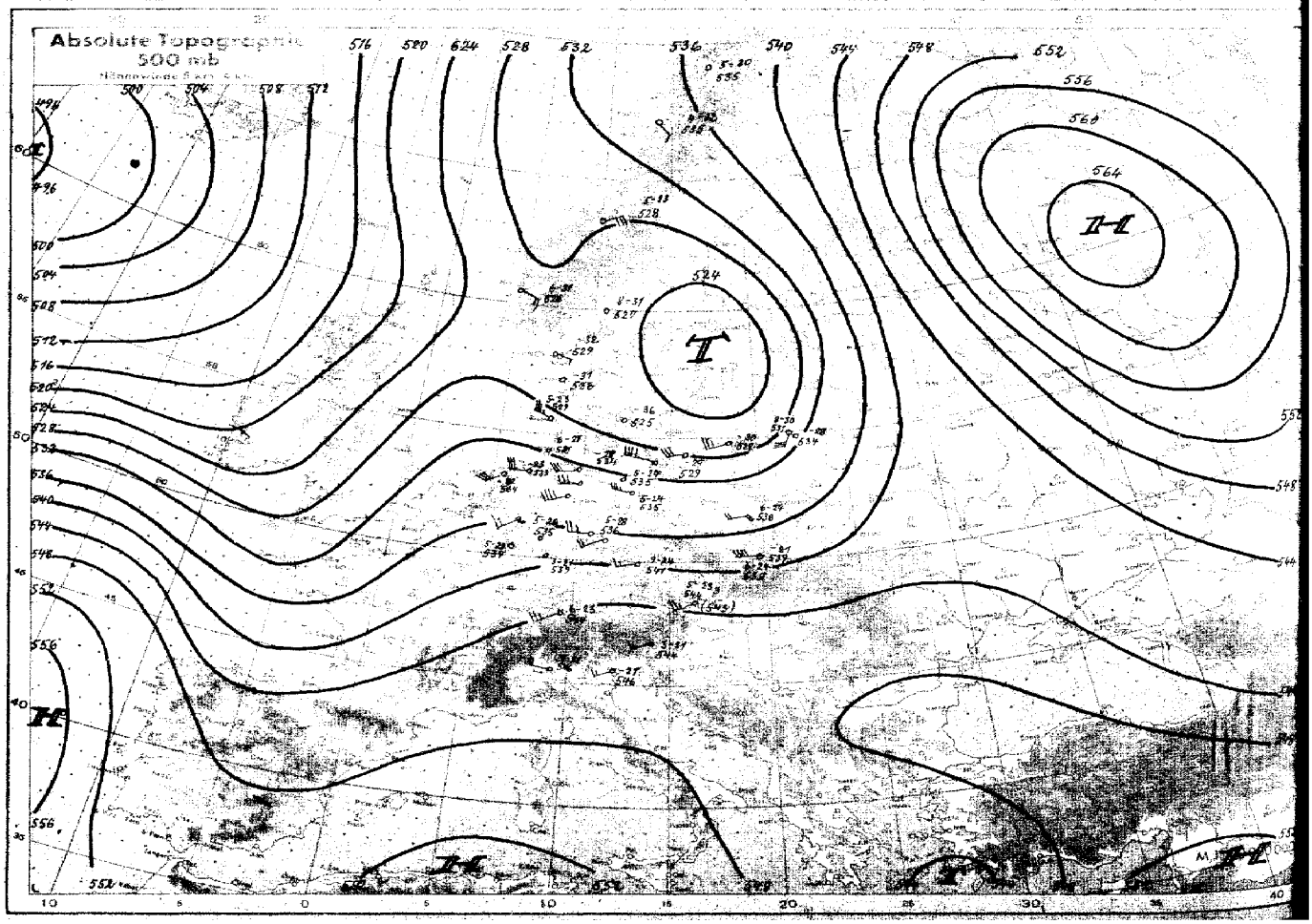

Karten vom Frühtermin

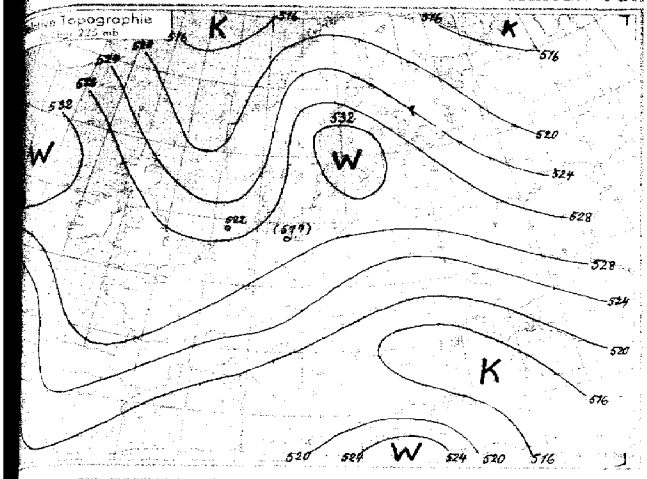

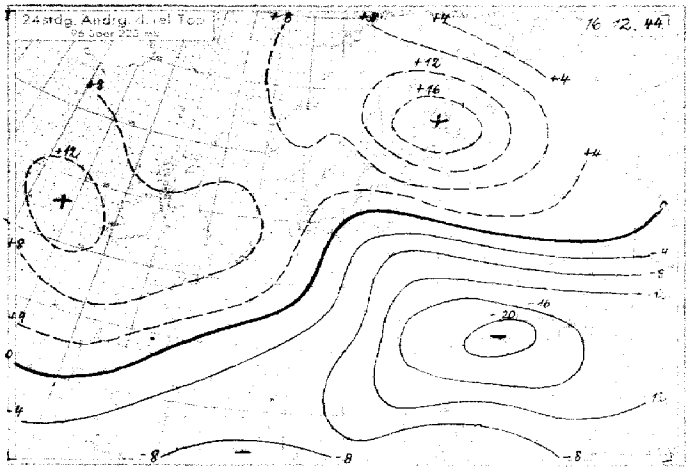

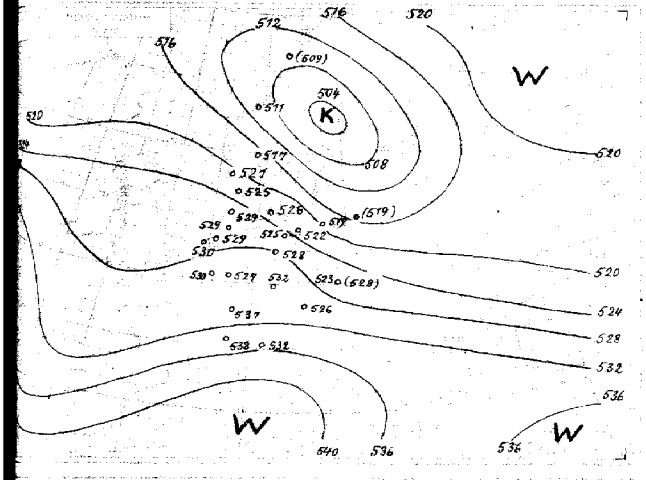

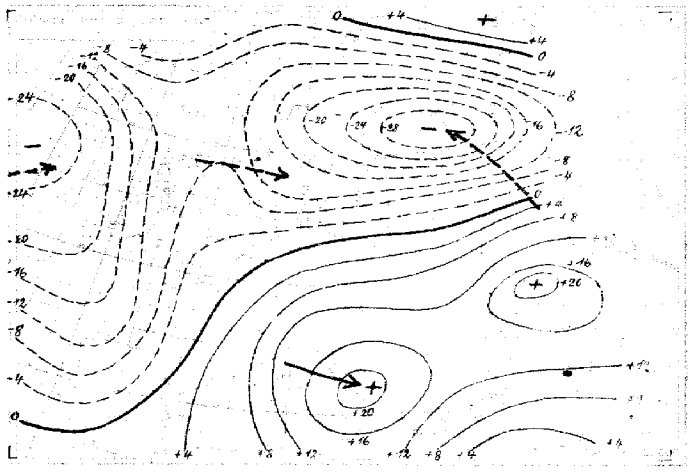

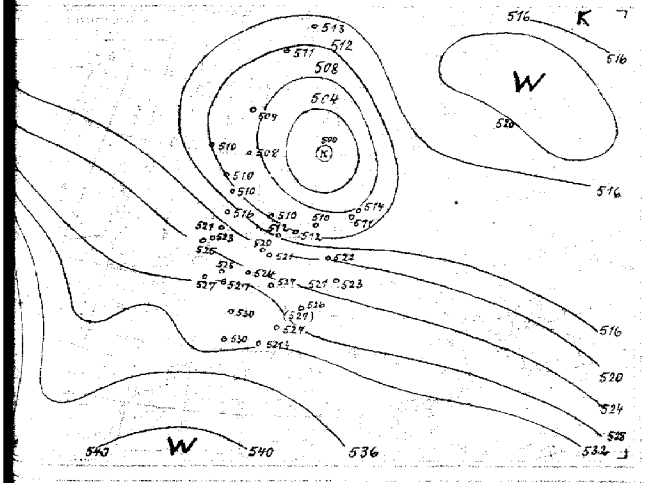

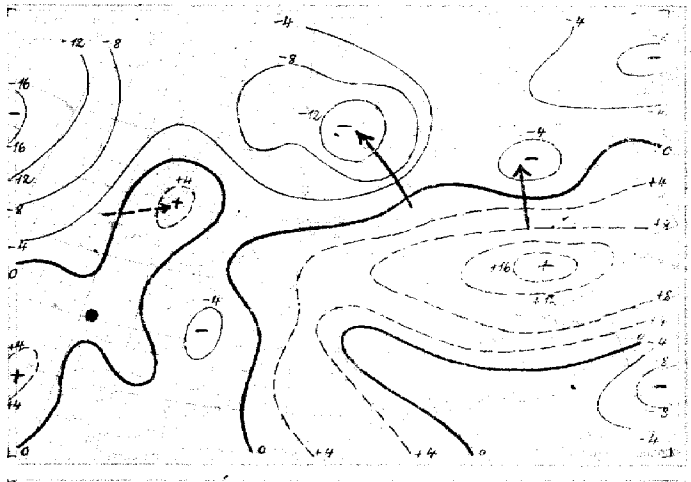

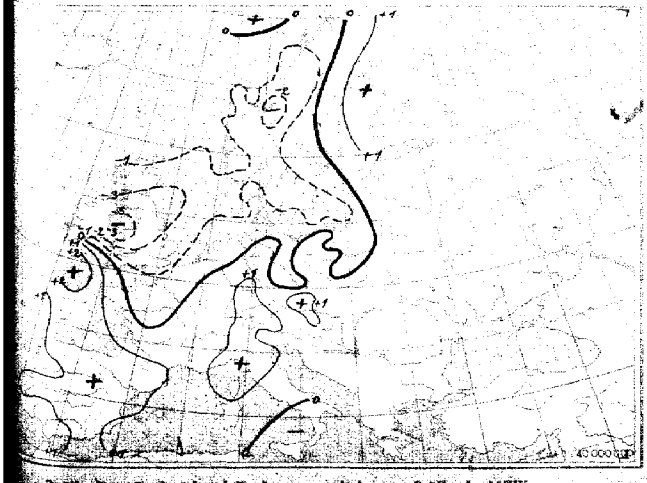

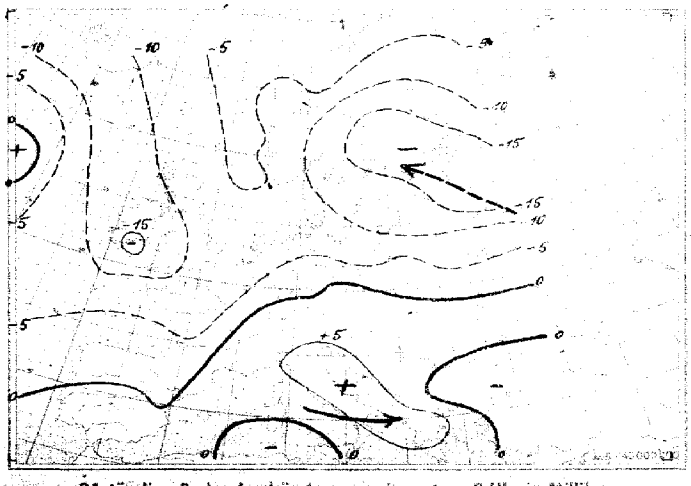

3stündige Bodendruckänderung seit heute 5 Uhr in Millibar

24stündige Bodendruckänderung seit gestern 8 Uhr in Millibar

Nr 351

Höhen-Aufstiege
2. Teil

Sonnabend den *16. Dez.* 1944

Seite 8

Oberer Teil: $\overset{U}{QQ}$TT = Relative Feuchte in 10 %, darunter Pseudopot. Temperatur in °C und wahre Temp. (°C) an den Hauptisobarenflächen.
Mittlerer Teil: $H_a H_a H_a$ = Höhen der Hauptisobarenflächen in dyn Dekametern.
$H_r H_r$ = Abstand zwischen 500 u. 1000, 225 u. 500, 96 u. 225, 41 u. 96 mb-Fläche.
Unterer Teil: $P_t P_t TT U_t$ = Druck, Temperatur und Feuchte an den markanten Punkten.
Klammern zeigen an, daß der Wert durch Verlängerung der Zustandskurve ergänzt ist.

gg = Datum
$G_t G_t$ = Zeit

In the temperature rows, a raised figure written above a value is the relative humidity (in tenths) and is given as ^{n}.

Ort (Kennziffer, Höhe)	Bardufoss 146 (730)	Bodø	Drontheim 01? 50 m	Bergen 022 65 m	Kjeller 041	Kristiansand 092 30 m	Hanstholm 183 21 m	Skov...k 184	Kopenhagen (181)	55 N 22 E	Gerdau 819	Gotenhafen 550 3 m	Swinemünde 455	Neu... 266	Hamburg 403 12 m	Helgoland 400 42 m	Emden 154 1 m	Leeuwarden 010
$G_t G_t$	16 05	16 05	16 05	16 05	16 05	16 05	16 05	16 05	16 05	16 05	16 05	16 06	16 05	16 06	-	16 10	16 05	16 05
QQ TT 41	-	-	-	-	-	-	-	.	-	-	-	-	-	-		-	-	-
QQ TT 96	-	-	-	-	-	.	-	-	-	-	.	-	-	-		-57	-	-
QQ TT 225	-	-	-59	-	-53	-58	-	-58	-58	.	-	-58	-62	-57		-60	-62	-53
QQ TT 300	-57	-57	-56	-	-53	-51	-49	-49	-59	.	-53	-51	-47	-49		-48	-48	-48
QQ TT 400	-42	-44	-45	-41	^{8} -44	-40	-38	-34	-48	.	^{8} -39	-42	-37	-41		-34	-34	-34
QQ TT 500	^{7}25 -30	^{4}22 -32	18 -33	^{6}22 -31	^{8}23 -31	-32	22 -31	^{8}24 -23	27 -36	-28	^{8}25 -30	-30	-29	-29		^{6}37 -21	46 -23	-22
QQ TT 600	^{6}22 -21	^{6}19 -23	^{5}13 -20	^{6}19 -22	^{7}18 -23	21 -22	^{6}19 -23	^{7}21 -21	^{8}20 -21	-22	^{0}20 -22	^{6}20 -22	-21	-21		29 -16	30 -16	^{7}31 -16
QQ TT 700	^{7}18 -14	^{5}12 -18	9 -17	^{6}15 -16	^{7}17 -19	18 -17	14 -16	^{7}17 -14	^{9}19 -14	^{5}25 -12	^{0}17 -15	^{0}17 -16	-14	^{0}19 -14		24 -12	-13	^{0}27 -10
QQ TT 800	^{8}13 -9	^{5}10 -14	^{6}5 -12	^{6}8 -13	^{8}5 -15	-15	11 -13	^{7}9 -8	^{8}9 -12	-7	^{0}14 -10	13 -11	-12	^{0}13 -10		16 -7	-6	19 -6
QQ TT 900	^{8}8 -6	^{5}4 -9	-10	-8	^{0}5 -9	-7	-10	^{8}2 -10	^{6}3 -11	-5	^{8}4 -9	-12	-7	^{9}3 -10		13 -6	-8	^{0}14 -8
QQ 950	4	1	-	-	3	-	-	3	3	-	3	-	-	1		9	-	14
QQ TT Boden	6 -13	5 -11	0 -7	2 -8	3 -5	7 -2	3 -3	3 -4	3 -6	-	0 -8	2 -8	-8	2 -9		5 -3	^{6} -3	^{9} -1
$H_a H_a H_a$ 41	-	-	-	-	-	-	-	-	-	-	-	-	-	-		-	-	-
$H_a H_a H_a$ 96	.	-	.	.	.	-	-	-	-	-	-	-	(1570)	-		1682	.	-
$H_a H_a H_a$ 225	-	(1044)	1038	-	1044	1050	(1051)	1057	1052	-	(1060)	1044	1052	1061		1060	1062	1064
$H_a H_a H_a$ 300	872	870	862	(864)	863	870	869	877	865	-	872	896	887	869		880	881	863
$H_a H_a H_a$ 400	686	685	678	678	678	681	679	685	683	-	683	680	682	681		682	690	691
$H_a H_a H_a$ 500	535	535	528	526	527	529	526	529	525	534	531	527	527	529		531	533	534
$H_a H_a H_a$ 600	405	404	390	395	398	400	397	397	398	384	402	398	398	399		397	400	400
$H_a H_a H_a$ 700	292	294	288	285	287	288	284	284	285	291	289	286	286	286		283	286	285
$H_a H_a H_a$ 800	195	195	189	185	188	190	185	183	185	190	189	186	185	186		182	183	183
$H_a H_a H_a$ 900	102	105	100	97	100	101	97	94	96	101	99	97	95	96		92	93	92
$H_a H_a H_a$ 1000	21.2	24.3	19.7	15.8	19.4	19.2	16.3	12.9	15.6	20.1	19.7	17.4	15.3	16.7		10.1	10.4	8.8
$H_r H_r$ 41/96	-	-	-	-	-	-	-	-	-	-	-	-	-	-		-	-	-
$H_r H_r$ 96/225	-	-	-	-	-	-	-	-	-	-	-	-	(517)	-		522	-	-
$H_r H_r$ 225/500	.	(520)	511	.	517	521	(525)	529	526	-	(519)	519	525	522		529	529	530
$H_r H_r$ 500/1000	513	511	509	510	508	510	510	516	510	514	511	510	512	512		521	523	525
$P_t P_t TT U_t$ (Markante Punkte)	-	-	21601	.	-	-	-	-	-	-	-	-	16?11	-		-	-	-
	-	-	23581	.	-	-	-	-	.	-	-	-	13641	-		09611	34021	-
	-	-	28571	-	-	-	-	-	-	-	-	-	21641	-		14561	56681	-
	-	-	32561	-	.	25571	-	-	-	-	25591	-	24611	-		19665	59671	-
	-	-	53819	-	23531	33961	-	-	-	-	32511	13581	32941	-		27541	61661	-
	27512	-	63714	-	05551	43871	25581	-	-	50781	38901	25671	37901	17581		34021	73601	22531
	62724	-	74669	36961	25551	46581	32951	22581	10581	56741	55789	28621	45821	19571		47671	76591	56681
	75608	25641	81615	47857	32521	48851	43841	25501	12591	58741	65689	48371	68681	45561		62661	82561	61559
	85543	65695	85601	75631	43918	58783	48812	37871	24601	75581	75620	54971	76841	72658		83581	87529	67656
	93553	86575	88611	77631	55757	67674	64771	76586	83629	86571	84589	66080	88561	86580		92541	94511	95009
	93566	01536	97651	55621	65716	77671	83665	84578	86614	92601	93120	82591	95621	94609		98551	96531	99519
	02415	03577	02538	02526	00650	02018	02530	02539	02523	02571	02579	02569	02558	02539		01529	01520	01509

Klartexte (neuer):

Hamburg: -

Münster: -

Erfurt: oo² - 0.8, ⁷Tälern örtl. ≡ u. Hoch-≡

Frankfurt: *oo² mäßig -1.5, 10-2.0 6/10 Icu. geschl. Sc, 2.9-3.1 8/10 Ac, darü. SE 4/10 Ac 3.3-3.6, ... dicht ... W.*

-

Lindenberg: *Ballonanstieg: 10/10 St i. 0.96, Sicht 5 km.*

Breslau: -

Ort (Kennziffer, Höhe)	Siegen 040	Nürnberg 041	Münster 062 57 m	Frankfurt 412 111 m	Erfurt 540 320 m	Berlin 440 57 m	Neuruppin 214	Lindenberg 425 122 m	Breslau 4?? 126 m
$G_t G_t$	16 05	16 05		16 05	16 05	16 05	16 03	16 09	
QQ TT 41		.		-	.	-	-	-	
QQ TT 96	-	.		.	.	-	-	-	
QQ TT 225	.	-62		.	-61	-62		-	
QQ TT 300	.	-46		.	-50	-49	-	-	
QQ TT 400		-33		.	-34	-35		-	
QQ TT 500	^{5}30 -26	^{5}34 -23		^{3}36 -21	^{5}35 -18	^{5}32 -24	^{7}26 -25	-	
QQ TT 600	^{6}26 -17	^{5}30 -14		^{6}31 -14	^{6}26 -17	^{6}27 -16	^{7}25 -18	-	
QQ TT 700	^{6}26 -9	^{7}26 -8		^{8}27 -7	^{3}26 -8	^{6}27 -11	^{6}32 -10	^{3}24 -7	
QQ TT 800	^{6}23 -2	^{9}25 -0		^{8}21 -3	^{5}20 -3	^{0}17 -8	^{5}17 -5	^{8}20 -5	
QQ TT 900	^{8}15 -1	^{9}? -1		^{5}14 -0	^{9}12 -4	^{0}15 -?	2 -3	^{9}15 -3	
QQ 950	12	8		9	11	5	5	11	
QQ TT Boden	10 -2	8 -4		8 -1	9 -3	2 -5	2 -5	8 -3	
$H_a H_a H_a$ 41		.		-	.	.	-	-	
$H_a H_a H_a$ 96	.	.		-	.	-	-	-	
$H_a H_a H_a$ 225		1066		.	1063	1062	-	.	
$H_a H_a H_a$ 300		866		-	884	883	-	-	
$H_a H_a H_a$ 400		694		-	695	691	-	-	
$H_a H_a H_a$ 500	535	537		539	536	535	534	-	
$H_a H_a H_a$ 600	404	403		405	404	402	403		
$H_a H_a H_a$ 700	288	287		283	288	287	288	287	
$H_a H_a H_a$ 800	185	184		186	185	186	186	187	
$H_a H_a H_a$ 900	93	93		94	94	96	96	96	
$H_a H_a H_a$ 1000	10.6	10.6		17.1	18.1	14.1	14.1	14.1	
$H_r H_r$ 41/96	-	.		-	-	-	-	-	
$H_r H_r$ 96/225	.	-		.	-	-		-	
$H_r H_r$ 225/500	.	530		.	527	528	-	-	
$H_r H_r$ 500/1000	525	527		527	524	521	520	-	
$P_t P_t TT U_t$ (Markante Punkte)		.		-	73611	-	-	-	
				.	38541	-	-	-	
				46134	52716	-	-	-	
	.	.		51215	39616	75441	-	-	
	.	-		74693	48515	24641	-	-	
		51621		75646	77536	35911	-	-	
	.	43771		[illegible]	83528	53715	59787	-	
	.	64045		76535	85597	56715	72575	74553	
	.	65627		79548	84564	65436	78592	78545	
	50765	74597		[illegible]	93527	94530	83590	81570	
	82007	76543		97550	95517	38569	92539	83539	
	97519	01530		00510	08529	01549	01569	00529	

Ort (Kennziffer, Höhe)	Pilsen 666	Litzmannstadt 551	48 N 16 E	Krakau 561 218 m	51 N 20 E	Wien 501 157 m	Klagenfurt 502 454 m	Wien 501	Friedrichshafen 5??	Mailand 501	Venedig 312 13 m
$G_t G_t$	16 05	16 05	16 08	16 05	16 03	16 05	16 05	16 07	16 05	16 05	16 05
QQ TT 41	.	.	-	.	-	.	-	.	.	.	.
QQ TT 96	.	.	-	.	-	-	.	.	-	.	
QQ TT 225	-61	-	-62	-60	.	-58	.	.	-59	-56	-62
QQ TT 300	-45	-50	-50	-53	-49	-50	-42	.	-44	-45	-47
QQ TT 400	-31	^{6} -37	-36	^{6} -36	-34	-36	-33	-	-31	-29	-33
QQ TT 500	^{0}34 -24	^{6}32 -24	^{5} -23	^{6}33 -24	-21	^{6}34 -23	^{3}36 -21	31	^{6}34 -23	^{7}36 -22	-21
QQ TT 600	^{7}30 -15	^{8}30 -16	^{6}38 -13	^{8}26 -13	-16	^{5}33 -12	^{3}31 -12	^{3}26 -13	^{5}33 -13	^{7}35 -12	^{3} -12
QQ TT 700	^{6}28 -6	^{8}25 -10	^{7}26 -8	^{0}25 -10	-8	^{6}25 -8	^{5}25 -8	^{6}23 -9	^{5}30 -5	^{7}31 -6	-10
QQ TT 800	^{0}30 0	^{6}17 -5	^{0}22 -5	^{8}17 -7	-6	^{8}24 -2	^{8}18 -6	^{5}17 -7	^{9}29 0	^{8}27 -2	^{9} -2
QQ TT 900	^{7}15 -2	^{9}13 -4	^{0}11 -4	^{9}10 -5	-5	^{9}9 -6	^{0}17 -2	^{0}11 -6	^{8}22 +2	^{9}23 +2	+2
QQ 950	11	11	8	4	.	7	13	9	.	19	-
QQ TT Boden	9 -3	5 -6	1	4 -2	.	6 -5	14 -1	8 +3	7 -6	13 +1	+3
$H_a H_a H_a$ 41	.	.	-	.	-	.	-	.	.	.	-
$H_a H_a H_a$ 96	.	.	-	.	-	.	.	.	.	-	.
$H_a H_a H_a$ 225	1073	.	1069	1061	(1067)	1070	.	-	1081	1083	1078
$H_a H_a H_a$ 300	892	883	890	883	888	890	894	.	898	900	897
$H_a H_a H_a$ 400	699	693	699	694	696	700	702	.	702	705	70?
$H_a H_a H_a$ 500	541	538	543	538	539	544	544	(543)	544	546	54?
$H_a H_a H_a$ 600	408	405	409	406	406	410	410	410	410	412	41?
$H_a H_a H_a$ 700	292	290	293	291	290	293	293	293	293	294	29?
$H_a H_a H_a$ 800	188	189	190	189	189	191	191	190	189	192	192
$H_a H_a H_a$ 900	95	98	100	99	97	95	100	98	96	99	99
$H_a H_a H_a$ 1000	13.9	16.0	18.0	17.4	16.2	17.9	16.9	16.7	14.0	15.5	14.4
$H_r H_r$ 41/96	.	.	-	.	.	.	.	.	.	.	.
$H_r H_r$ 96/225	.	.	-	.	.	.	.	.	.	-	.
$H_r H_r$ 225/500	532	-	525	523	(528)	526	.	.	537	538	552
$H_r H_r$ 500/1000	527	527	524	521	523	526	527	(527)	530	530	531
$P_t P_t TT U_t$ (Markante Punkte)	-	.	-	17351	-	-	.	-	-	17601	
	.	.	-	21611	.	-	-	.	.	48611	
	.	.	-	18561	.	-	-	.	.	20601	
	.	.	.	45796	.	16561	.	.	-	39531	
	-	.	-	55696	26571	33961	30971	-	-	27501	
	16641	-	-	65538	43791	65545	56645	-	18601	46711	
	17641	28531	-	75579	59681	65585	66514	54694	20521	64535	
	20661	57676	-	77598	64681	69576	77578	66573	34841	71690	35571
	34611	77596	18631	85590	72581	83518	84559	84573	41734	82039	68511
	67675	83586	66616	93548	75911	89564	88513	84014	75916	96020	77540
	88640	93530	94559	95549	87521	96559	97510	89540	93518	99038	99051
	97519	00538	00510	00549	00658	00519	96019	00519	95559	00024	00049

Klartexte (neuer):

München: -

Wien: oo² - 0.4 oo⁰⁻⁷ 1.2 - 4.7, 0.2 - 1.5 ¹⁰/₁₀ Hoch-≡ darin Sprühregen ⁹, darü. fast wolk., E ²/₁₀ hohe ... i. N ... C fil.

-

Paris: -

-

-

werden ab 1.1.1940 bis auf
weitere verbreiteten Analyse
vom 21.12.1939

Wetterlage von heute morgen: *Sonnabend, 16. Dez. 44*



Wetterübersicht Sonnabend der 16. Dezember 4 +

Die Festlands-Antizyklone im Osten hat zwar im Bodendruckfeld kräftig abgebaut, hat aber auch in den letzten 24 Stunden ihre Bedeutung als Steuerungszentrum bewahrt und ein Höhentief mit der ihm zugehörigen Kaltluft vom Gouvernement etwa bis zum Südrand der Pripetsümpfe geführt, wo ihm heute auch ein kräftiger Kaltlufttropfen zugeordnet ist. Entsprechend wurde auch das Zentrum des 24-stündigen Druckfalles in diesen Raum geführt. Aus der Südspitze des Kaltluftttropfens sind die Aufgleitvorgänge seit gestern vom ungarischen Raum bis nach Ostpreußen und dem Baltikum vorangekommen. Mit dem Abzug dieses Kaltluftropfens ist auch der erste Höhepunkt des Einbruches der kontinentalen Arktikluft nach Mitteleuropa überwunden. Es hat die Mächtigkeit dieser fast trockenadiabatischen Kaltmasse in Ostpreußen von 1800 m am gestrigen Nachmittag bis heute vormittag auf 660 m abgenommen, gleichzeitig sind die Bodentemperaturen im Gouvernement bei südlichen Bodenwinden um über 5° angestiegen. Im Karpatengebiet und dem Protektorat werden durch kräftiges Absinken bereits zwischen 1500 m und 2000 m schichtweise positive Temperaturen erreicht. Während über dem Reich die Bodenwinde in den Ebenen meist aus Ost wehen, hat sich in 5000 m über Mitteleuropa bereits eine vom Atlantik aus durchgehende Westdrift durchgesetzt. Mit dieser Höhenströmung treiben die mittelhohen Wolkenfelder einer Reihe von stark gealterten und okkludierten atlantischen Störungen gegen das westliche Reichsgebiet. Eine neue kräftige Zyklone auf dem Mittelatlantik wird den Einfluß der maritimen Massen in Mitteleuropa verstärken. Wenn die Regengebiete der westlichen Störungen ernsthaften Schaden mit gefrierendem Regen verhindern, kann mit einem milderen Wetter in Mitteleuropa, Südfrankreich, Italien und Spanien gerechnet werden.

Da die neue atlantische Störung ziemlich weit südlich ansetzt und das Barometer ebenfalls noch ziemlich gut gehalten ist, wird der Kaltluft dieser Störungen gelegentlich auch das nördliche Mittelmeergebiet erfassen. Die Tiefdruckkerne kommen jedoch nicht sehr weit nach Osten voran, da über dem Kontinentalen ein Zentralhoch aus Nord-Ost zusammen mit dem Kaltluftvorstoß eine kräftige Südströmung über dem Westen der Südosthälfte, eine stark verstärkte zyklonale Strömung bis über 5000 m hervorrufen. Über dem gesamten mittleren Mitteleuropa kommen eine kräftige Zufuhr milder Luft und Erwärmungen in Frage, so daß es zu einem Konflikt der Kaltgrenze über Mitteleuropa kommen kann.

gez. Ausländer
Zentrale Wetterberatungsstelle

Sonnabend den *16. Dezember* 19..

Ausland: Bodenstationen / Küstenorte ○	Höhe m	JJJ	Gestern 14 Uhr CC	wwVhN	DDFWN	PPPTT	UC app	Gestern 19 Uhr CC	wwVhN	DDFWN	PPPTT	UC app	RR	Heute 2 Uhr CC	wwVhN	DDFWN	PPPTT	UC app	Heute 8 Uhr CC	wwVhN	DDFWN	PPPTT	UC app	RR
Vardö ○	12	004																						
Ingöy ○	4	006																						
Tromsö ○	102	008	40	02962	18515	29800	77300																	
Bodö ○	17	010	50	01951	12402	30102	61902	60	00890	08300	29250	60602	00038	10	00890	10600	29651	60502	50	01961	08501	27551	60705	00528
Nordöyen ○	37	014	10	01981	14702	25601	62902	00	00990	14700	26150	50905	00493						40	01981	10601	23051	60705	00393
Krakenes ○	41	021						40	01993	14413	20902	50802	00393						10	01991	14201	19000	50805	00393
Utsira ○	56	026						57	02759	12625	10201	60501	00473						31	02763	12525	17401	60803	97533
Lister ○	9	030						XX	039X8	06628	21110	8X705	97493	XX	718X9	08578	20050	8X705	5X	23868	04478	18751	8X604	97483
Ferder ○	9	036						5X	02855	05415	28030	7X804	00323	5X	71638	06528	24151	9X811	52	78745	12278	22451	8X805	22278
Aarhus ○	47	180						5X	03748	43728	21352	7X706	-	6X	03748	43728	20351	6X702	5X	03748	10628	14251	6X602	00570
Kopenhagen ○	1	131	5X	02858	43628	25052	7X810	5X	03958	10528	22751	7X806	-	5X	03358	10628	21552	7X400	5X	03956	08528	19652	7X805	00293
Skagen ○	3	182	5X	02848	10528	26800	5X807							5X	03748	10328	22151	5X807	5X	03748	10228	20451	5X805	00273
Biarritz	29	202																						
Lyon	198	210																						
Paris Le Brg.	46	215																						
Brest	75	220																						
Le Havre ○	119	230																						
Marseille	12	231																						
Nanzig	236	237																						
Châteauroux	153	252																						
La Coubre ○	6	269																						
Heider ○	6	291						54	08364	12327	11001	0X403		6X	08258	10328	11002	06802	5X	08258	12348	09001	00703	00120
Vlissingen ○	1	292																						
De Bilt	12	293	05	05590	08525	11003	00705	5X	05458	00028	11201	0X707	-	07	05490	10228	11601	0X902	00	05390	10128	10608	07902	-
Genua ○	2	300						00	05690	02224	14607	79411	00130	09	05690	04224	17105	86303	03	05790	32304	18704	86304	00030
Venedig ○	10	312						52	05767	28128	15907	7X300	00170	5X	03668	02128	18106	7X304	57	15664	30228	19707	7X304	00060
Zara ○	12	315																						
Rom ○	3	322																						
Brindisi ○	16	331																						
Cagliari ○	35	338																						
Syrakus ○	15	655																						
Madrid	667	353	52	01762	08103	13307	70907	00	00790	00000	14004	90702	00020	00	09590	00041	94703	01500	56	09452	00013	17902	00104	00002
Almeria ○	65	355						50	02847	18117	13615	70401	00180	X0	017X4	02114	14412	80903	50	02866	04116	16110	80308	00180
Mahon	40	357	57	0284X	00016	11714	70808	57	02753	06214	13013	80300	00370	50	02754	11114	14711	80300	77	02754	00014	16210	80404	97070
Barcelona ○	42	358	00	02690	00015	14211	51808	00	00890	28100	14208	70402	00160						57	04663	00028	16310	77401	00140
La Coruña ○	57	362	5X	03758	20128	13812	7X810	5X	03658	20128	10011	7X705	00361	40	01753	20113	10411	80307	57	02653	20214	11810	81200	01361
Lissabon	227	384																						
Funchal ○	110	395																						
Pt. Delgada ○	22	396																						
Horta ○	65	398																						
Teneriffa ○	37	400	8X	03848	61528	17819	6X901	80	02845	30365	17018	60200	01281						50	01854	32214	18917	60704	00181
V. Cisneros	6	404	9X	53738	66128	15447	9X806	60	04853	02313	14418	80202	01270						50	01853	02205	16213	00305	00270
Pinsk	137	569																						
Kauen	83	466																						
Riga	2	470																						
Dorpat	81	476																						
Helsinki	15	481																						
Vaasa	9	483																						
Kuopio	233	484																						
Rovaniemi	80	607																						
Budapest	130	541	XX	71409	12179	22151	80705	50	72438	12178	22451	90401	01016											
Bukarest	92	575																						
Klausenburg	374	590																						
Belgrad	138	701																						
Sofia	538	720																						
Athen	239	730																						
Canea (Kreta)	64	737						80	02854	00034	11244	70716	00180											
Tunis	10	080																						
Orel	191	841																						
Dno	71	858																						
Minsk	211	887																						
Smolensk	234	889																						
Kiew	185	367																						
Dnjepropetrowsk	62	968																						
Odessa	50	975																						
Mariupol	40	981																						
Sewastopol	8	988																						

Bergstationen	Höhe m	JJJ	Gestern 14 Uhr CC	wwVhN	DDFWN	PPPTT	UC app	Gestern 19 Uhr CC	wwVhN	DDFWN	PPPTT	UC app	RRTTE	Heute 2 Uhr CC	wwVhN	DDFWN	PPPTT	UC app	Heute 8 Uhr CC	wwVhN	DDFWN	PPPTT	UC app	RRTTE
Mussala	2926	726																						
Lomnitzer Spitze	2640	68.	XX	771X9	22179	30957	9X602	XX	771X9	28279	80659	9X200	X9999	XX	711X9	26379	X1659	9X204	5X	038X3	24217	33357	9X204	
Fanaraken	2062	024	YX	46109	19889	86364	0X707																	
Mt. Ventoux	1900	248																						
Puy de Dôme	1467	246																						
Izana	2367	401						XX	57009	28969	XXX01	0X206	06021						00	009X0	32600	XXX05	30403	96573

Höhenwinde (dd vv)

yy = Datum G,G, = Uhrzeit (DGZ)

dd = Windrichtung (N = 36) vv = Windgeschwindigkeit in km/St.

Ort	[illegible]	Celle	bei Friedrichshafen	Berlin	Pilsen	Leeuwarden	Venedig	Emden	Nast	bei Friedrichshafen	Kassel-Rothwesten	Emden	Berlin	Mailand	Krakau
yyG,G,	15 1?	15 15	15 1?	15 17	15 17	15 17	15 16	15 16	16 04	16 05	16 05	16 05	16 05	16 05	16 05
27.0 km															
21.0 ..															
16.0 ..	(15.0) 33 40														
13.0 ..	29 40						(13.4) 28 50	31 80			28 20				
11.2 ..	28 50	(10.5) 20 60	(10.5) 29 ?0	(13.5) 29 70	(10.5) 28 40	30 90	28 80	31 110	(10.5) 29 40	(10.5) 03 70	30 30	26 90	31 90	(10.5) 24 40	26 70
9.0 ..	26 70	28 50	24 100	30 70	28 70	30 90	28 60	30 80	29 80	03 50	30 30	26 80	(9.5) 32 120	24 40	26 70
7.0 ..	24 20	28 50	(7.5) 25 70	30 80	28 60	32 150	29 40	28 70	27 80	27 40	(7.4) 34 70	26 60	29 90	24 30	25 50
5.3 ..	C	30 60	26 30	30 50	34 40	(4.8) 32 10	30 20	26 60	26 60	25 50	11 10	27 60	28 70	28 40	27 60
4.0 ..	13 20	29 50	27 40	27 60	28 20	24 30	27 20	25 30	25 50	25 30	12 10	26 50	27 50	30 30	24 40
3.0 ..	13 30	26 40	26 30	24 30	27 30	24 20	26 30	24 20	22 40	26 30	11 20	23 40	26 40	(2.2) 23 10	23 50
2.0 ..	-	25 10	25 15	21 20	19 20	22 20	27 20	(2.3) 20 10	24 40	26 30	19 30	(2.3) 22 30	23 30	14 05	21 40
1.3 ..	13 40	21 10	26 30	18 30	15 20	17 20	06 10	13 30	19 30	25 40	10 30	14 20	22 20	09 05	24 20
0.8 ..	-	13 20	23 10	2? 30	10 20	14 30	07 20	13 20	16 20	23 20	11 30	13 30	20 10	36 05	25 20
0.3 ..	-	09 10	(0.6) C	11 30	07 10	12 30	06 10	12 30	11 30	(0.6) 22 05	11 40	12 30	14 10	31 05	(1.2) 16 65

Piloten Vortag — Piloten heute

Ort	Wien	Mailand	Neubiberg	Erfurt	Krakau	Nast	Nürburg	Hamselholm	bei Liebau	Kopenhagen
yyG,G,	15 17	15 17	15 17	15 17	15 17	15 16	15 17	15 17	15 16	15 17
7.0 km	(7.0) 34 80	(9.0) 34 30	(11.0) 26 70	(9.0) 28 50	(9.5) 29 40	(7.0) 30 80	(9.0) 31 50	(8.8) 34 30	(9.0) 13 30	(8.3) 30 40
5.3 ..	(5.5) 30 60	(9.0) 29 40	(9.0) 25 70	28 50	25 50	(5.5) 29 10	(7.0) 30 40	12 20	(7.0) 13 50	32 20
4.0 ..	25 30	(5.3) 22 40	(5.3) 28 40	27 40	23 40	13 20	(5.3) 28 30	12 50	(5.3) 13 50	07 05
3.0 ..	24 20	(3.3) 25 30	24 30	25 30	24 40	13 30	20 30	12 40	12 40	13 30
2.0 ..	(1.2) 20 30	26 05	26 40	21 30	23 20	12 30	24 30	12 50	13 20	12 50
0.8 ..	14 60	21 10	26 10	10 30	23 30	14 50	14 10	12 50	13 50	11 50

Ort	Erfurt	Blaavandshuk	Drontheim	Nürburg	Leeuwarden	Klagenfurt	Pilsen	Wien	Bergen	Gardermoen
yyG,G,	16 05	16 05	16 05	16 05	16 05	16 05	16 05	16 05	16 05	16 05
7.0 km	(9.0) 28 50	(8.4) 21 80	(11.0) 26 20	(9.0) 25 60	(9.5) 26 80	(9.8) 21 80	30 40	(9.0) 26 50	(8.5) 30 40	
5.3 ..	(7.0) 27 70	30 70	(9.0) 05 60	(7.0) 26 50	(7.0) 26 60	(9.0) 25 70	24 30	(7.0) 25 40	(7.4) 30 20	20 63
4.0 ..	(5.3) 27 50	(4.3) 29 38	(5.3) 23 60	(3.3) 25 30	(5.3) 25 40	(3.3) 25 30	28 40	(5.3) 25 50	(5.3) 13 30	21 40
3.0 ..	26 30	20 10	12 40	23 40	24 20	26 30	28 20	25 30	12 30	21 40
2.0 ..	25 20	16 20	15 30	23 40	19 20	26 20	25 20	(1.3) 28 10	14 20	20 30
0.8 ..	13 10	12 40	17 50	23 20	14 25	C	18 70	15 40	10 05	12 50

Wolkenmessungen

C = Wolkenart
vv = km/std.
dd = Zugr. 36 = N

Ort	
yyG,G,	
Cu.Höhe	
dd vv	
Ort	
yyG,G,	
Cu.Höhe	
dd vv	
Ort	
yyG,G,	
Cu.Höhe	
dd vv	

Täglicher Wetterbericht

des Deutschen Reichswetterdienstes
Herausgegeben von der Deutschen Seewarte
Verlagsort Hamburg

rgang: 69 Nr. 352.
te 1

Sonntag, den 17. Dezember 1944.

Erläuterung: Die Beobachtungen sind sämtlich in der Form der 1935 in Warschau beschlossenen Einheitsschlüssel wiedergegeben. Kurze Erläuterungen zu den einzelnen Ziffern werden zu Beginn jedes Vierteljahres beigegeben. Ausführlich finden sie sich in „Anweisung zur Verzifferung von Wettermeldungen", herausgegeben vom Reichsluftfahrtministerium. Alle Zeitangaben in DGZ.

Deutschland			Gestern 14 Uhr					Gestern 19 Uhr						Heute 2 Uhr					Heute 8 Uhr					
Küstenstationen: Inselorte o	Höhe m	JJJ	CC	wwVhN	DDFWN	PPPTT	UCapp	CC	wwVhN	DDFWN	PPPTT	UCapp	RR TnTn/SVs E	CC	wwVhN	DDFWN	PPPTT	UCapp	CC	wwVhN	DDFWN	PPPTT	UCapp	RR TnTn/SVs E
mburg-Fu.	18	408	57	05644	08426	15752	8x605	5x	05463	10328	14550	8x704	00503	5x	62358	10378	12602	0x706	50	22564	10325	11103	80705	02001
nsburg/Fgh.	41	400	52	05785	10428	15652	7x704												5x	05657	14468	09103	8x804	01510
el	28	460	5x	05645	08528	16752	8x804	5x	05438	12328	15051	8x804	00543	5x	62338	14368	12301	9x708	50	05665	14258	10903	80809	02523
nemünde o	1	406	5x	05688	18828	18053	8x804	00	05590	10420	17152	90300	00250	5x	72588	12528	15500	9x704	5x	22568	14578	13901	8x704	01251
ona o	1	464	5x	05778	12228	18353	9x604	5x	05648	12428	17051	9x801	92263	50	05665	14425	12500	90805	52	62564	14428	15100	9x801	01451
sterland	16	461	5x	05757	10628	14352	8x702	5x	05658	10628	11951	8x705	00513	5x	61528	14528	09500	0x712	5x	05458	16568	08602	0x702	02521
goland o	50	465	5x	05636	10628	13951	0x905	5x	05538	12678	12104	0x806	97550	5x	22438	18668	09305	9x804	5x	05658	16728	07405	9x706	01564
kum o	6	401	5x	23548	03728	[illegible]	9x804	5x	02438	12628	10901	0x807	97343	5x	61338	16668	02605	9x607	5x	61658	14768	05806	8x808	01461
men	4	442	5x	05578	18928	13850	8x902	5x	45258	12228	12091	9x907	97010	5x	05548	14448	11604	8x705	40	05774	16328	10004	87705	96037
dhorn	22	402	5x	05478	16328	12003	8x803												07	03690	16328	07706	81805	00050
molde	178	187	5x	05664	18427	14302	8x302	5x	05655	12428	14402	8x304	–						50	04762	12502	12602	70705	01021
nnover	51	421	52	08365	08328	14601	9x702	09	08393	16373	14403	80400	97030	5x	05488	14328	15604	70703	54	05672	16406	10004	87705	96037
gdeburg	45	408	03	08494	14425	16502	82603	59	08455	16428	17002	8x304	00034	00	08490	14400	17000	80903	03	05694	14504	16004	80702	00000
sen	123	437	–																					
ln	48	436	54	14425	12705	16101	7x300	5x	62558	12568	12605	8x901	92061	50	05664	16425	22205	x1904						
chen	202	407																						
er	266	049	54	05662	00024	15405	79402	5x	05558	20308	15005	8x340	00060	50	05654	20414	14905	80605	07	05790	19728	11506	7x707	00046
ssel	289	361						54	05352	18223	16301	80101	–						50	05454	16224	14602	7x808	00003
nkfurt/M.	111	412	6x	08457	00047	17101	7x502	00	08290	00020	17951	00003	00020	00	43290	00040	17200	00905	05	05490	04246	15551	06806	00520
rbrücken	189	441	5x	05755	16426	15906	70200	5x	61758	16428	16405	8x202	97xx0	50	05752	16122	16404	80000	04	01790	16103	13504	70840	97xx0
mberg	315	426	07	05790	16427	18802	70863	5x	05678	14128	20300	8x103	00023	50	05663	14223	21050	80202	50	05555	22105	20202	90906	00523
nenbad	536	516																						
aßburg	151	219																						
blingen	427	443	05	02890	18126	–	–	04	02790	00024	19650	80207	00050	00	05690	00000	17052	80802	00	05690	14100	17751	80807	00543
drichshf.	400	444						5x	45258	00048	21451	9x205	00053	50	45354	00044	20652	90909	00	47190	04140	19653	90910	–
nchen	528	414	07	01890	12104	18704	66201	07	05790	10228	21250	9x205	00060	07	05690	12228	22351	9x301	00	00790	10200	20953	80705	00533
sbruck	573	507																	00	05690	04220	24056	80709	00578
nemünde o	3	455	5x	05538	16368	19552	9x801	50	05545	14325	20750	90401	00153	00	05590	14420	18951	90802	50	05556	16426	17950	90901	00253
ettin	1	404	5x	23645	10278	19551	9x201	5x	05585	12425	20050	87300	97503	50	05662	10322	20052	80300	50	02774	12304	19452	80201	00523
ow	70	450	5x	05428	10228	17352	9x707	00	05490	12228	16951	07701	00513	00	05490	14302	16250	85903	50	05664	16314	15850	80802	00503
rlin	48	440	55	05653	12124	18301	80401	01	05595	14325	18600	8x704	00023	00	05698	14400	18951	90705	50	05563	14403	18052	90702	00523
hkeuditz	131	449	54	05563	14414	17102	70401	5x	05465	14525	17502	70102	00030	00	05490	17500	18101	80604	54	05473	12403	17500	80704	00030
furt	320	646	54	05654	00025	16403	70300	50	05661	16321	17704	70203	00030	50	05662	16102	18101	70704	04	05590	18404	17000	76904	00540
esden	230	410	04	05591	12501	18902	60204	50	05674	12604	20250	80206	00020	50	05473	45603	20751	80404	04	05593	45703	19352	80707	00524
uen	449	458						5x	05565	18325	–	–	–	50	05564	16404	20551	80702	50	05661	18401	–	–	–
g	363	689						50	05563	14305	23452	90203	00540	5x	05448	14328	24652	9x200	5x	05432	14428	23452	9x707	00553
dweis	408	670	5x	05758	16228	12751	8x207	5x	05558	18228	23452	0x003	00004	5x	05558	20328	25053	8x200	5x	05558	16128	23353	8x705	00544
nötz	263	676						5x	05548	18128	26652	8x203	00518	5x	05548	10128	27351	0x301	50	52438	14128	26451	0x704	97528
ssau	302	865						5x	05658	12128	23851	8x303	00023											
lzburg	434	508						05	45390	12444	22352	90304	00033	04	05590	12103	29455	80000	04	05790	14401	24252	90606	00544
en	157	501	5x	05638	12428	24056	9x402	5x	05428	10428	25281	0x304	00540	5x	05428	10458	25750	0x300	5x	52428	10458	24700	0x805	97544
az	334	505	5x	05758	00028	23901	9x300	5x	05558	00028	25301	9x302	00031	5x	05558	00028	26300	9x306	5x	05658	18128	24700	8x802	00501
agenfurt	449	502						00	41290	00000	25252	00205	00034	00	45290	00040	27954	00402	5x	05538	00048	27453	0x901	00544
genwalde o	7	429	5x	03568	12228	20753	9x300	5x	03568	00028	21452	9x300	00058						04	04580	12413	19553	80802	00058
nzig	15	405	5x	24436	14378	22953	8x103	5x	05656	16428	22952	8x201	01528	5x	05656	14328	23551	8x300	54	05463	16323	23052	91201	00538
nigsberg	20	422	5x	23756	12476	24654	8x200	57	03755	10478	24753	8x701	94538	5x	03658	12328	25252	8x202	5x	05658	12528	25052	8x201	00538
mel o	3	447	5x	72438	14478	25155	7x804																	
orn	47	551	5x	05648	14228	22751	7x406	5x	05558	12328	23451	8x301	00518	00	05590	14120	23952	90206	04	05692	12202	23553	90701	00544
sen	99	562	5x	05558	14228	20250	8x901	50	05463	12223	21551	80901	00504	50	05552	12202	22753	90202	54	05572	10309	21154	81701	00554
nnberg/Schl.	148	420	54	05643	16224	20051	8x302	00	05590	14112	11053	9x402	97008	00	05690	16100	24655	90101	04	04190	14104	20455	00904	00553
eslau	117	411	5x	05657	16327	21200	8x101	00	05690	16220	22353	80402	00048	00	05490	16200	23457	80201	04	05492	12102	28457	00504	00598
witz	255	454	5x	05458	20228	23060	8x202	5x	05668	20328	24751	8x205	00008	00	30790	20300	25252	80200	5x	32497	16417	24853	9x702	00598
rschau	107	556																						
lystok	135	565																						
zmannstadt	176	557	5x	05758	12228	23451	8x102	5x	05658	14328	24400	8x404	00003	5x	05668	16528	24800	8x004	5x	05668	14328	24760	8x300	00512
blin	203	559																						
akau	216	561	04	09690	08128	24250	87203	00	05490	08110	25253	90103	00508	00	05490	00000	26956	90204	00	43290	00042	26958	92201	00588
mberg	330	571																						
Bergstationen:	Höhe m	JJJ	CC	wwVhN	DDFWN	PPPTT	UCapp	CC	wwVhN	DDFWN	PPPTT	UCapp	RRTTE	CC	wwVhN	DDFWN	PPPTT	UCapp	CC	wwVhN	DDFWN	PPPTT	UCapp	RRTTE
nnblick	3106	503	04	01927	04202	91758	30301	04	01973	32203	92658	30302	00589						04	01973	24703	93459	50802	00609
gspitze	2962	416	07	02990	24106	04454	5x101	5x	02987	16327	05656	8x203	00548	04	01990	18925	06455	40100	07	01990	18401	05755	30903	00569
bitzkogel	2377	506																	00	00890	24100	xxx58	xxxxx	–
hneekoppe	1602	428	00	04990	53704	32856	82402	00	04890	22502	34956	78305	00559	00	04890	20602	36057	98007	04	04992	20502	36057	50500	00529
erkogel	1577	862						00	00690	46100	39352	30302	xx009						00	00990	46300	38600	20800	00539
dberg/Sch.	1493	427	04	01990	20724	45952	90303	07	02890	20706	47052	90302	00529	04	01890	16628	47351	80809	04	01990	18801	48851	71809	00529
höckl	1446	511	04	01890	20303	55353	80209	00	00890	20200	56553	90203	00539	00	00890	20300	57355	90304	04	01890	20400	55753	70807	00559
nzer	1214	519						54	028x4	18424	78359	90406	00539	5x	03748	16328	78851	0x901	54	029x4	16324	77553	91705	00549
chtelberg	1213	419	04	05790	20343	75553	00206	04	05665	22325	76665	0x204	00539	5x	05536	20428	75059	0x200						
misgrinde	1166	561	05	02890	16325	80851	7x301	57	02854	12326	81706	7x303	00009	70	05790	16400	82300	90803	04	04990	14503	80352	65805	00519
cken	1141	418	xx	49109	22827	80554	0x101							44	05790	20943	18752	00706	04	49193	20903	80252	30703	00353
sserkuppe	923	439	5x	56438	26428	86652	9x302	40	05643	16423	07853	00305	–											
elsberg	915	445						40	04152	18823	04459	00201	00539	xx	48109	51929	04459	0x705	xx	46109	51949	02955	0x807	97559
hler Asten	840	417						xx	96109	18689	12852	0x202	–											
dberg/Ta.	801	494	57	05557	20248	20251	8x402	00	05590	18403	21052	00202	00049	00	05690	16610	20451	00905	04	05690	16505	18950	96705	–
mit	873	807						04	05790	16623	35303	80304	00034	00	05790	14620	32002	80306	04	04890	18602	33239	70737	–

Berichtigungen

Sämtliche Karten des „Täglich
weiteres nach der von der Z
gezeichnet. (Erlaß RLM., L

Wetterlage von gestern: *Samstag, den 16. Dezember 1944.*

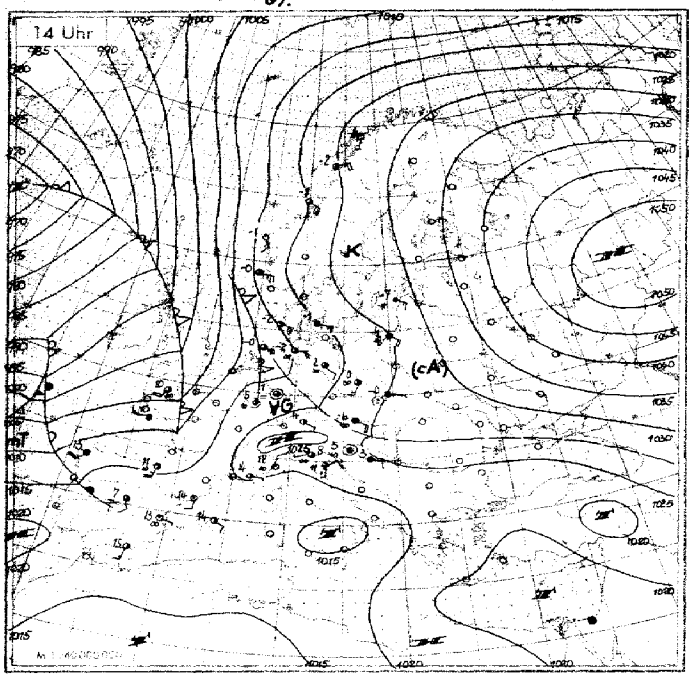

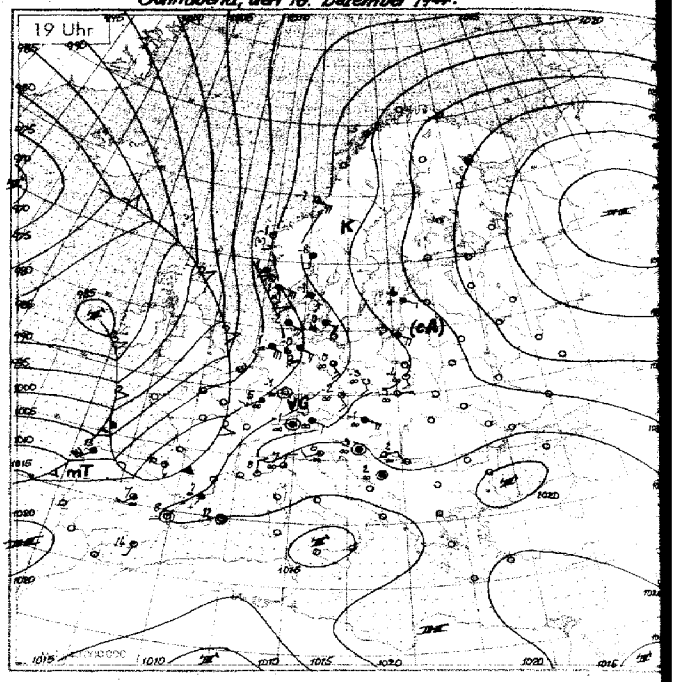

Wetterlage von heute nacht: *Sonntag, 17. Dez. 1944*

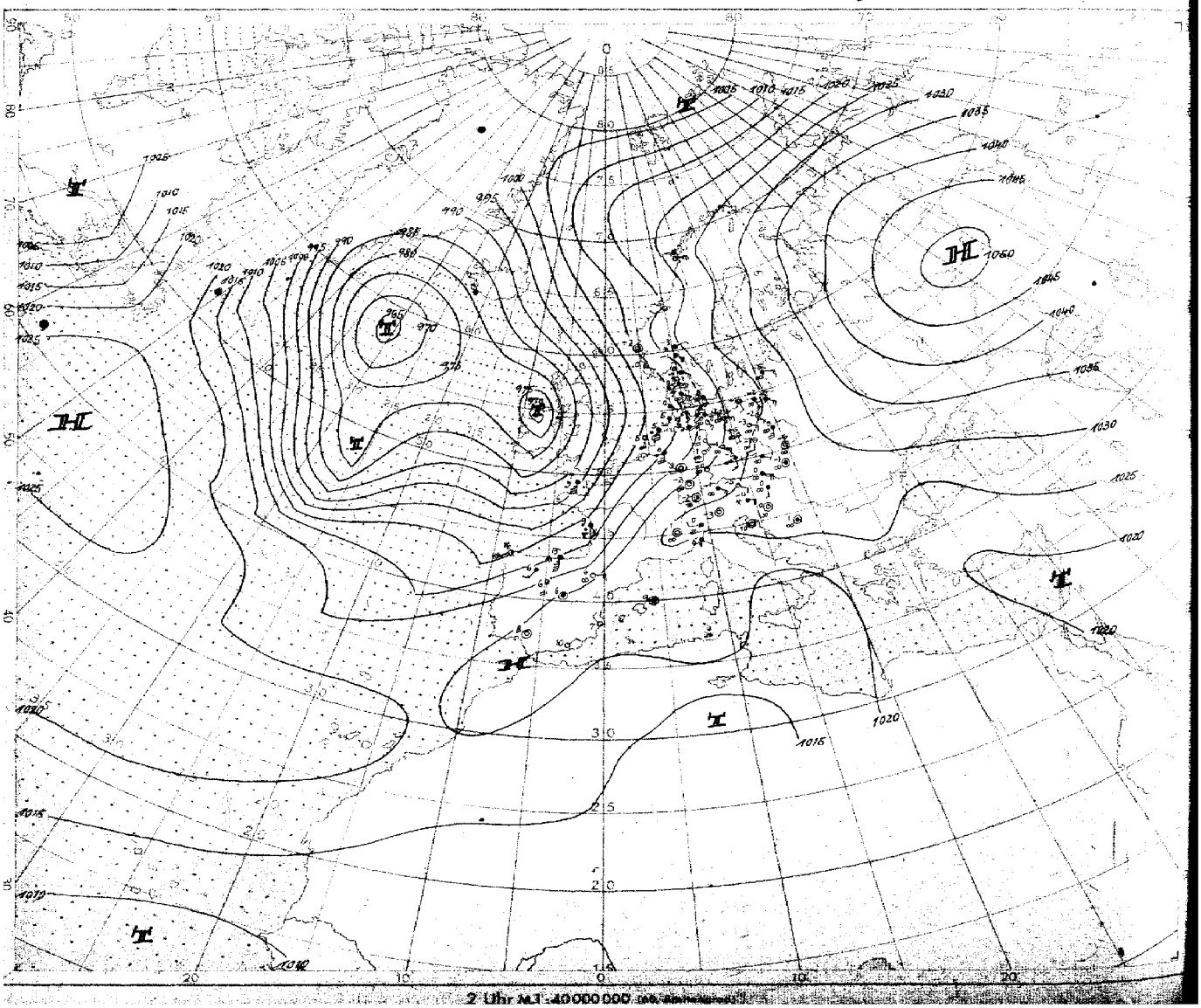

Nr. 352

Höhen-Aufstiege

1. Teil

Sonntag den *17. Dezember* 1944

Seite 5

Schlüssel: Kenngruppe: I I I G G $H_eH_eE_aT_tT_t$ / $Q_1Q_1Q_2Q_4E_a$ $s_1 s_2 s_3$ G G / Q L L i i y y 9 G G } $Ha_4Ha_5Ha_6Hr_1Hr_1$ $Hr_2Hr_3Hr_4Hr_5z_b$

Hauptisobarenflächen $Ha_1Ha_2Ta_1Ta_2U_1$ $Ha_3Ha_4Ta_3Ta_4Ua_3$ $Ha_5Ha_6Ta_5Ta_6Ua_5$ .... $Ha_7Ha_8Ta_7Ta_8Ua_7$ $Ha_9Ha_9Ta_9Ta_9Ua_9$ $Ha_1Ha_1Ta_1Ta_1Ua_1$ $H_1H_1T_1T_1U_1$

Markante Punkte $P_1P_1TTU_1$ $P_2P_2TTU_2$ ....

Pseudopot. Temperatur $9Q_1Q_1Q_2Q_2$ $Q_3Q_3Q_4Q_4Q_5$ $Q_6Q_6Q_7Q_7Q_8$ III P_iP_i

	Ort / Kennziffer / Höhe	Drontheim 017 50 m	Bergen 022 65 m	Kjeller 041 m	Kristiansand 032 30 m	Hanstholm 183 27 m	Blaavandshuk 184	Bodö 010	Kopenhagen 181	Windau 011	Gerdauen 319	Nest 266	Swinemünde 455 —	Hamburg 403 12 m	Helgoland 405 42 m
	yy G_2G_2			16 16		16 17	16 14	16 17	16 17	16 16	16 17	16 17			
00 TT	41			–		–	–	–	–	–	–	–			
00 TT	96			–		–	-61	–	–	–	–	–			
00 TT	225			-67		-62	-61	-58	–	-60	-59	–			
00 TT	300			-51		-52	-49	-51	-52	-51	-48	-45			
00 TT	400			-40		-36	-33	-44	-37	-40	8-33	6-31			
00 TT	500			7 24-32		34-24	7 37-21	5 16-22	4 33-24	2 29-30	8 32-25	7 37-21			
00 TT	600			7 18-23		25-19	8 40-16	7 15-26	7 26-14	5 16-23	9 28-17	8 29-15			
00 TT	700			7 12-15		17-14	9 22-11	6 10-19	5 18-13	6 16-15	6 22-12	9 26-9			
00 TT	800			0 2-18		4 11-13	7 14-9	6 5-15	7 15-9	8 15-10	0 16-7	0 17-8			
00 TT	900			0 4-9		7-10	7 8-5	7 2-9	6 7-9	-11	8 13-8	0 12-4			
00	950			3		–	4	11	6	–	5	12			
$00T_1T_1$	Boden			4-5		5-3	6-4	8-13	6-3	0-8	6-7	6-8			
$H_1H_1H_1$	41			–		–	–		–	–	–	–			
$Ha_2Ha_2Ha_2$	96			–		–	1581	(1590)	–						
$Ha_3Ha_3Ha_3$	225			1044		1052	1061	1040	(1054)	1051	1070	(1075)			
$Ha_4Ha_4Ha_4$	300			865		875	882	860	870	872	889	892			
$Ha_5Ha_5Ha_5$	400			676		686	690	673	689	682	696	698			
$Ha_6Ha_6Ha_6$	500			525		530	533	524	503	528	540	540			
$Ha_7Ha_7Ha_7$	600			396		398	399	397	400	403	398	406			
$Ha_8Ha_8Ha_8$	700			284		284	284	286	286	287	290	291			
$Ha_9Ha_9Ha_9$	800			186		184	182	185	185	187	192	189			
$Ha_0Ha_0Ha_0$	900			98		95	93	100	90	98	101	99			
$Ha_9Ha_9Ha_9$	1000			17.6		14.4	14.5	19.5	14.7	18.5	19.3	16.6			
Hr_1Hr_1	41/96			–		–	–	–	–	–	–	–			
Hr_2Hr_2	96/225			–		–	520	(530)	–	–	–	–			
Hr_3Hr_3	225/500			510		512	529	517	(522)	522	531	(535)			
Hr_4Hr_4	500/1000			507		515	521	504	518	510	521	525			
$P_iP_iTTU_i$	Markante Punkte			–		–	–	–	–	15571	–	–			
				–		–	–	–	–	26571	–	–			
				–		16621	–	–	–	34951	–	–			
				–		17611	08622	–	–	38901	–	–			
				–		21621	13591	–	26581	40901	–	–			
				17571		26611	15591	–	34961	44841	18621	–			
				25571		57691	10622	11561	52674	75641	14581	–			
				18591		62701	55677	22581	65665	84591	37851	23591			
				32971		75612	77587	18581	78586	87591	64649	57668			
				44886		83608	88560	12981	85598	91621	91528	95560			
				58737		86621	93580	00576	28609	92621	95559	77560			
				00550		01519	01519	02608	02508	02569	01648	02519			

	Ort / Kennziffer / Höhe	Emden 154 1 m	Leeuwarden 310	Heiden 295	Tours 975	St. Nazaire —	El Grove 380 —	Nürnberg 047	Paderborn 097	Frankfurt 417 111 m	Erfurt 646 320 m	Berlin 440 57 m	Neuruppin 214	Lindenberg 425 122 m
	yy G_2G_2	16 13	16 14	16 17	16 14			16 17	16 16		16 17	16 17	16 14	16 12
00 TT	41	–	–	–	–			–	–		–	–	–	–
00 TT	96	–	3-55	–	–	–		–	–		–	–	–	–
00 TT	225	–	5-47	-61	–			-61	–		–	-62	–	–
00 TT	300	–	3-47	-50	–			-47	–		–	-47	–	–
00 TT	400	-31	0-53	-34	–			-34	–		-35	-33	–	–
00 TT	500	2 38-20	5 35-22	7 34-24	3 40-23			4 32-24	–		6 35-23	7 34-23	–	–
00 TT	600	6 35-13	4 34-14	-14	4 34-13			7 29-18	2 30-13		6 26-18	8 33-14	–	7 31-15
00 TT	700	6 25-9	5 26-7	-7	0 31-5			9 22-8	3 20-8		8 24-10	9 17-9	7 19-8	5 18-6
00 TT	800	-5	9 23-5	29-3	0 31+0			8 20-3	7 10-5		0 10-7	8 25-3	8 19-3	6 24-7
00 TT	900	-2	9 20+1	21+3	9 20+5			8 20-1	7 15-1		7 14-1	6 15-2	8 11-4	9 14-4
00	950	–	44	–	23			16	16		15	12	10	42
$00T_1T_1$	Boden	8-1	10-0	15+3	13+10			17-0	14+1		15+3	9-2	7-1	10-2
$H_1H_1H_1$	41	–	–	–	–			–	–		–	–	–	–
$Ha_2Ha_2Ha_2$	96	–	1594	–				–	–		–	–	–	–
$Ha_3Ha_3Ha_3$	225	–	1068	1065	–			1067	–		–	1091	–	–
$Ha_4Ha_4Ha_4$	300	(888)	886	885	–			887	–		–	891	–	–
$Ha_5Ha_5Ha_5$	400	695	694	694				694	–		693	698	–	–
$Ha_6Ha_6Ha_6$	500	536	537	539	540			538	(542)		536	544	–	–
$Ha_7Ha_7Ha_7$	600	402	401	404	401			405	407		404	407	–	408
$Ha_8Ha_8Ha_8$	700	285	285	287	289			290	291		289	291	291	292
$Ha_9Ha_9Ha_9$	800	183	183	185	180			187	189		187	189	187	188
$Ha_0Ha_0Ha_0$	900	92	91	93	82			95	97		96	97	96	97
$Ha_9Ha_9Ha_9$	1000	9.8	8.0	9.3	6.8			11.6	13.3		13.2	14.7	13.7	14.4
Hr_1Hr_1	41/96	–	–	–	–			–	–		–	–	–	–
Hr_2Hr_2	96/225	–	526	–	–			–	–		–	–	–	–
Hr_3Hr_3	225/500	–	531	528	529			529	–		–	530	–	–
Hr_4Hr_4	500/1000	526	529	528	533			526	(529)		523	526	–	–
$P_iP_iTTU_i$	Markante Punkte	–	–		–			–	–		–	–	–	–
		–	–	19521	–			–	–		–	–	–	–
		–	–	19641	–			–	–		–	–	–	56665
		–	–	19601	–			–	–		40851	–	–	58646
		–	14559	22611	–			–	–		48941	17611	–	61637
		25891	19574	25591	–			–	55653		57726	21651	–	75544
		31581	19624	32971	–			–	54623		56675	55881	70587	79544
		75581	66595	51746	–			91516	74563		61687	65619	77532	82516
		82541	76598	65617	–			22621	76545		72588	69609	84534	85560
		96521	89029	75591	69551			35884	81648		79568	79530	88568	94518
		98531	98500	77551	89541			55694	96056		95009	88530	97019	97529
		01009	01019	01040	96050			96029	94059		98029	01039	02009	00009

Klartexte (gestern):

Hamburg:

Paderborn: ∞² 0.0–0.5, 0.5–1.5 ∞¹, 1.5–2.1 ∞⁰, 4/10 Sc Fra 1.3–1.5, 6/10 Sc Fra bei [illegible] W u. N 1.8–2.1, 4/10 As Cs 5.0–5.5 + Gr 3/10 Ci, Cs

Neuruppin: ∞² –1.0 darü ∞⁰ 1.0–1.2 4/10 lock. Sc v. S u. E her rasch auflös. In 2.6 u. 3.0 i. Nu W 6/10 Ac, teilw. m. Fallstreif. + Gr Bes. 1.5 in 7.0 5/10 Ci, Cu, Cs.

Frankfurt:

Lindenberg: Drachenaufstieg. [illegible] abnehm. auf 7/10 Sc in 1.5 [illegible]. Schneedecke durchbrochen.

Breslau:

	Ort / Kennziffer / Höhe	[illegible] 937	[illegible] 793	Mailand 302	Venedig 312	[illegible] 364	Friedrichshafen 595 400 m	Wien 501	Klagenfurt 500 404 m	Wien 501 157 m	Krakau 567	Zeilzug 54 N 20 E	Breslau 411 120 m
	yy G_2G_2	16 04	16 08	16 17	16 16	16 10	16 17	16 16	16 17	16 16	16 16	16 15	
00 TT	41	–	–	–	–	–	–	–	–	–	–	–	
00 TT	96	–	–	–	-59	–	–	–	–	–	–	–	
00 TT	225	-60	-58	-59	-58	-55	-58	–	-61	–	-62	-63	
00 TT	300	-45	-49	-44	-48	-44	-45	–	-48	–	-48	-49	
00 TT	400	-36	-32	-33	7-34	-29	9-29	–	-33	–	9-36	-36	
00 TT	500	-21	-20	7 40-21	9 39-21	-18	7 42-19	5 36-24	5 35-22	–	5 36-22	-15	
00 TT	600	-14	-14	4 32-13	-13	-12	6 33-15	5 35-12	5 33-12	5 32-13	7 33-12	-16	
00 TT	700	-5	-7	7 31-5	-6	-8	5 29-6	6 30-6	4 27-7	5 27-5	7 29-7	-9	
00 TT	800	-1	-4	8 22-4	0 24-3	-3	4 16+1	8 12-4	7 22-3	4 20-2	9 24-3	-6	
00 TT	900	+6	+1	0 15+2	8 21+2	-3	[illegible]+4	9 7-7	9 15-2	0 10-6	0 14-3	-5	
00	950	38	–	11	20	–	–	6	45	8	15	–	
$00T_1T_1$	Boden	30	+4	16+1	14+5	+4	14-2	7-2	15-1	8-2	8-1	4	
$H_1H_1H_1$	41	–	–	–	(1725)	–	–	–	–	–	–	–	
$Ha_2Ha_2Ha_2$	96	–	–	–	1600	–	–	–	–	–	–	–	
$Ha_3Ha_3Ha_3$	225	1075	1077	1076	1080	1065	1082	–	1078	–	1076	1066	
$Ha_4Ha_4Ha_4$	300	893	896	895	899	901	900	–	897	–	896	888	
$Ha_5Ha_5Ha_5$	400	703	704	705	706	706	705	–	705	–	704	697	
$Ha_6Ha_6Ha_6$	500	546	545	548	548	546	545	546	548	(546)	547	542	
$Ha_7Ha_7Ha_7$	600	412	412	414	413	411	410	412	414	412	413	410	
$Ha_8Ha_8Ha_8$	700	294	294	298	297	294	296	295	297	295	296	294	
$Ha_9Ha_9Ha_9$	800	190	192	195	194	191	192	192	194	192	193	192	
$Ha_0Ha_0Ha_0$	900	96	100	103	102	98	99	101	102	100	101	101	
$Ha_9Ha_9Ha_9$	1000	40.3	46.9	48.2	47.5	44.1	45.6	19.7	49.1	48.8	48.9	23.4	
Hr_1Hr_1	41/96	–	–	–	(524)	–	–	–	–	–	–	–	
Hr_2Hr_2	96/225	–	–	–	521	–	–	–	–	–	–	–	
Hr_3Hr_3	225/500	529	512	529	535	538	557	–	530	–	529	525	
Hr_4Hr_4	500/1000	536	528	529	530	532	530	525	529	(528)	519	522	
$P_iP_iTTU_i$	Markante Punkte	–	–	–	37591	–	–	–	–	–	–	–	
		–	–	–	43591	21551	–	–	21611	–	–		
		–	–	22591	26541	24541	–	–	24541		–		
		–	–	39971	44761	33901	–	–	44781	[illegible]	–	[illegible]	
		13601	24581	44771	44718	54651	–	50915	40771	66585	–	[illegible]	
		24571	26561	55686	53691	56651	–	65586	64595	72543	–	[illegible]	
		34911	45771	56686	55677	72521	20611	69566	68577	75595	26621	99561	
		55671	55671	94548	57671	73581	56861	74066	72587	87534	42819	[illegible]	
		59651	73611	75599	66581	83001	54910	83571	85518	87024	69576	[illegible]	
		68551	82531	87017	73541	95051	84016	88578	97578	[illegible]	84579	[illegible]	
		73551	99041	99077	82528	99051	94018	94559	88630	[illegible]	[illegible]	[illegible]	
		01128	02039	00058	01098	00040	[illegible]	[illegible]	[illegible]	[illegible]	[illegible]	[illegible]	

Klartexte (gestern):

München:

Wien: ∞² u. 0–0.3, ∞¹ 1.0 z. 0.3–1.7, ∞ 1.7 z. Gr. 0.45–1.1 10/10 St m. glatter Oberfl. 0.5 Eisansatz, durch unterkühlung Regen. >6: o. S-Horiz. 1/10 As darü. Spur. Ci, Cs.

Paris:

Karten vom Frühtermin

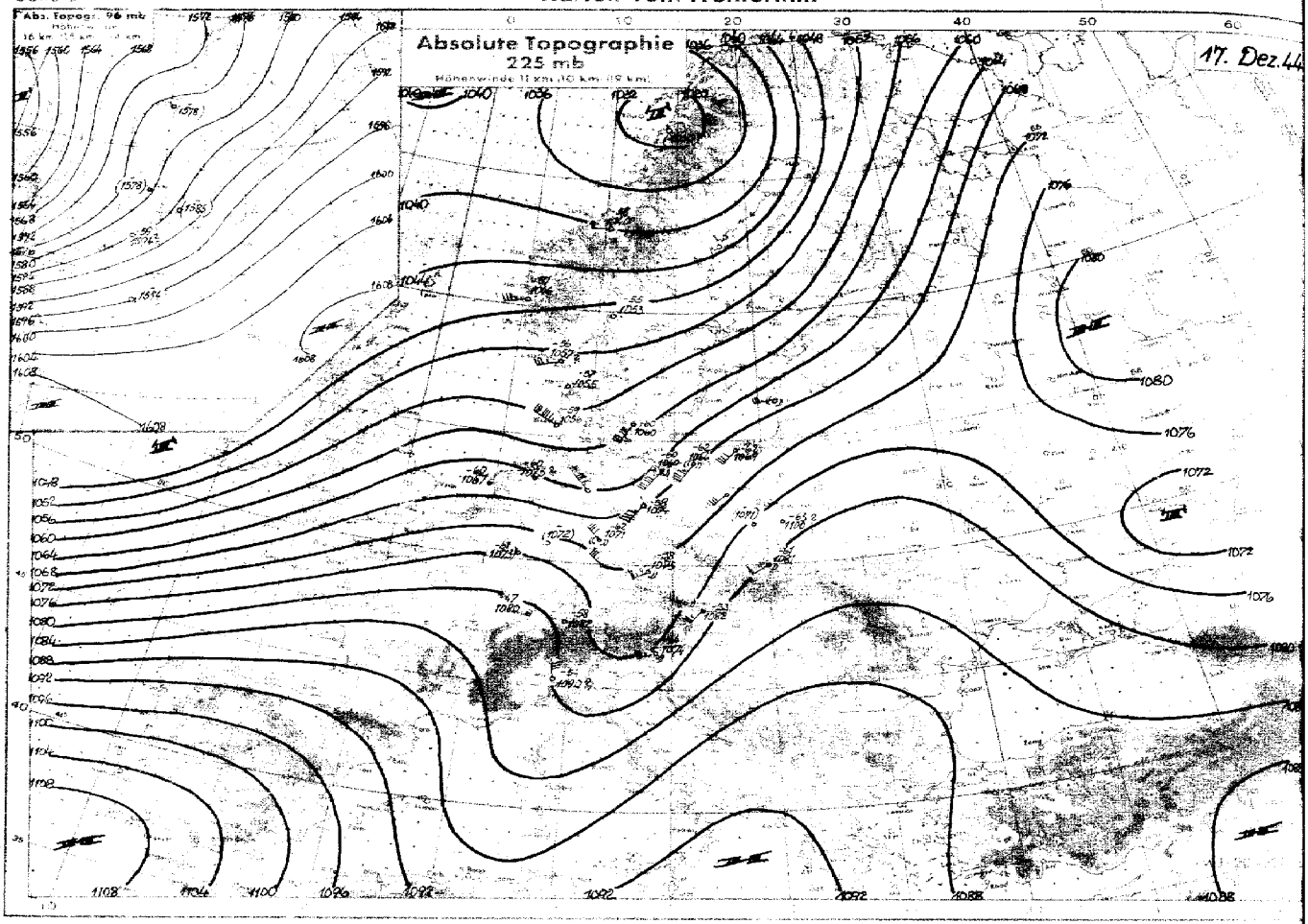

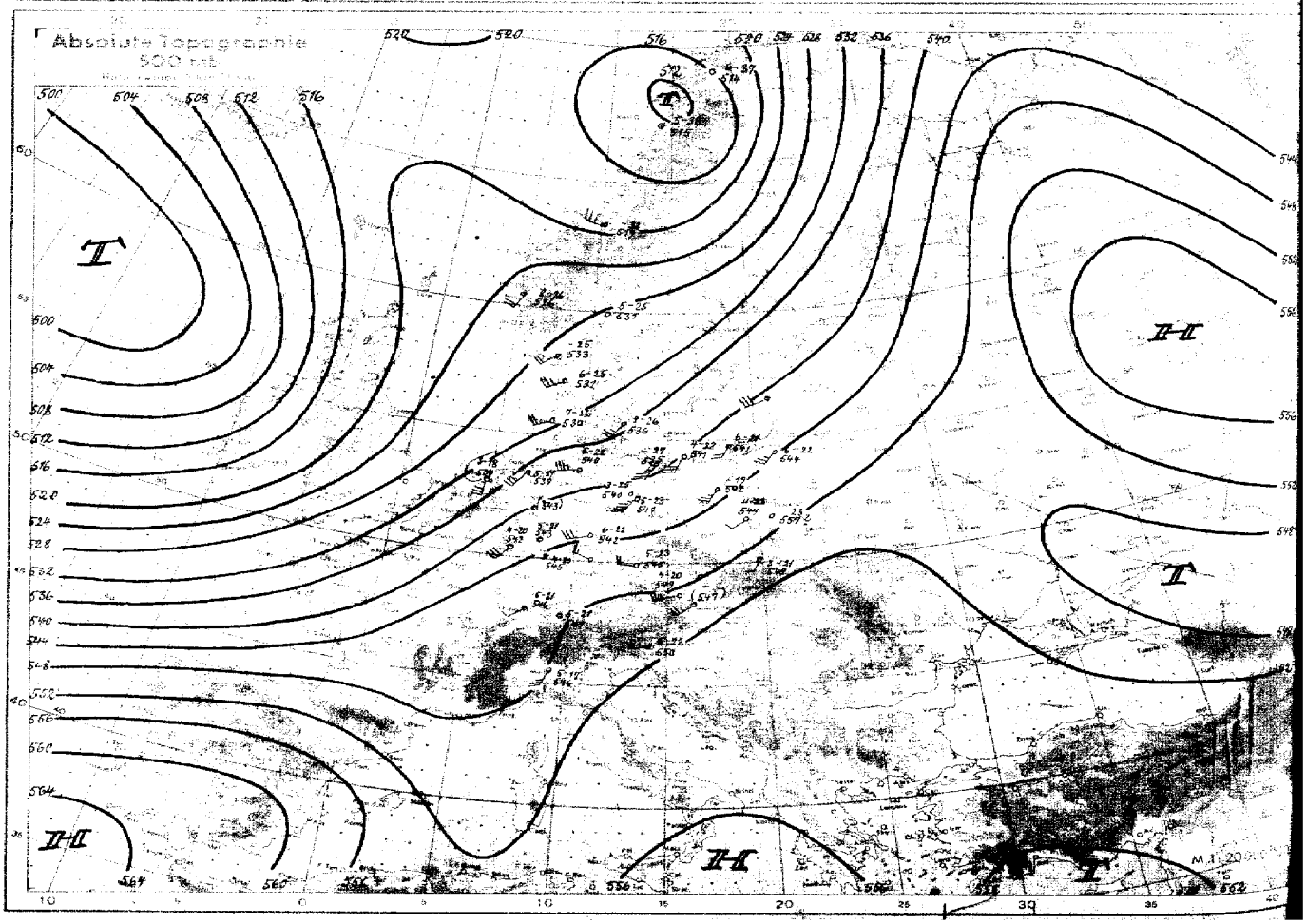

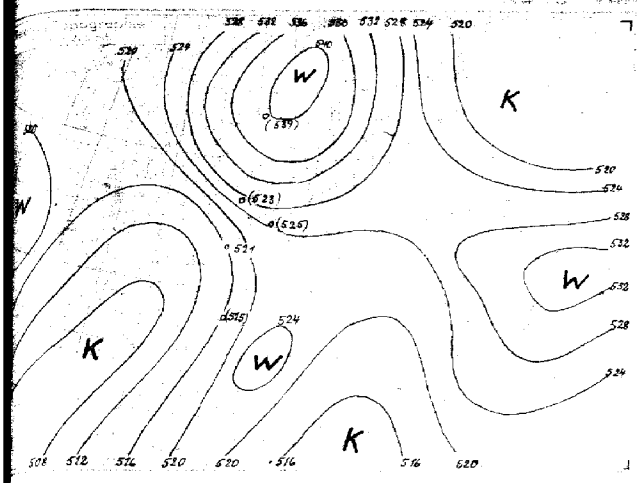

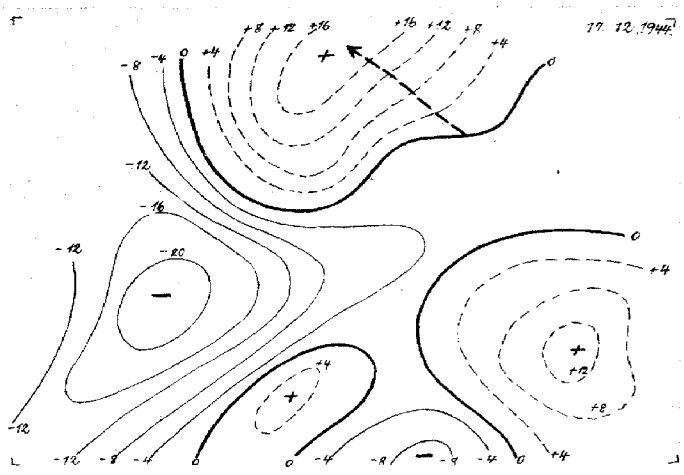

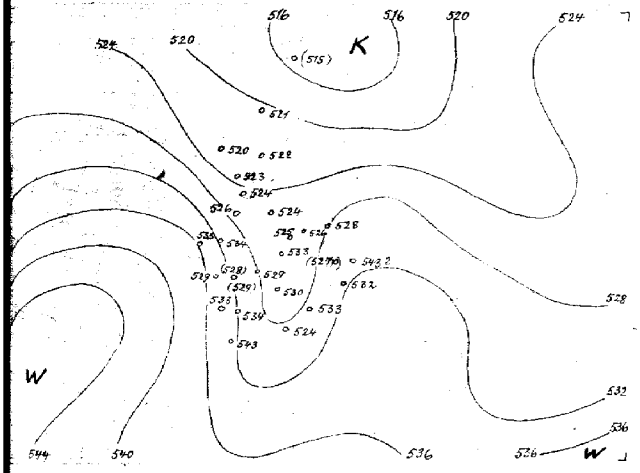

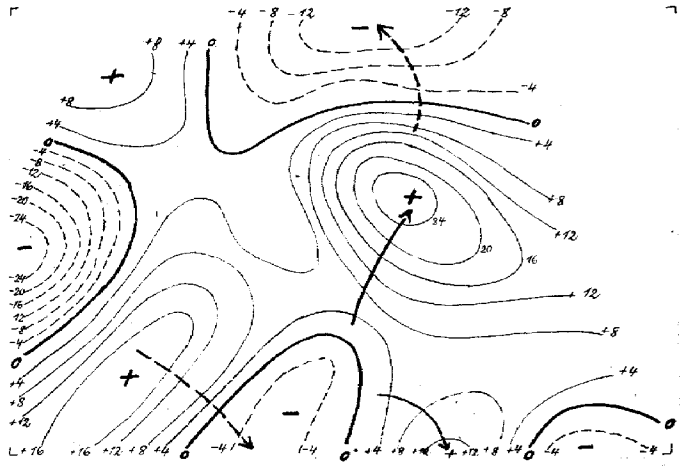

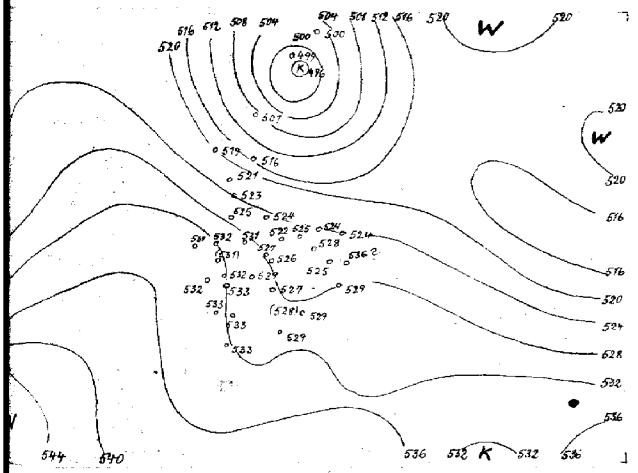

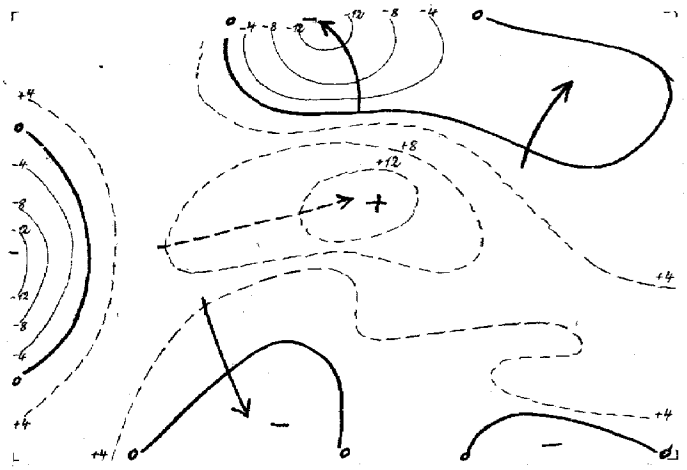

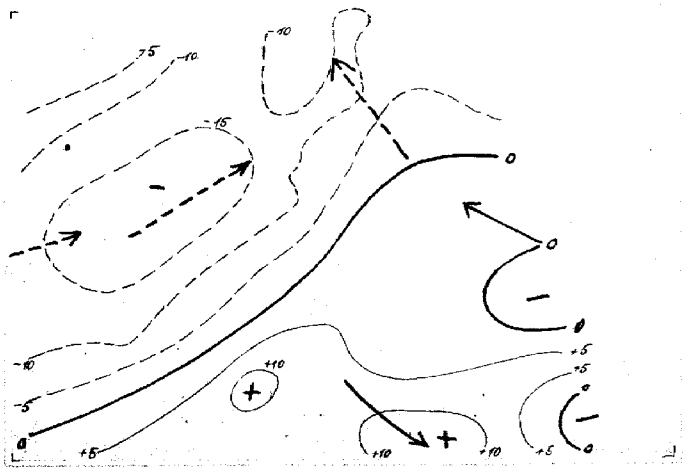

stündige Bodendruckänderung seit heute 5 Uhr in Millibar

Nr. 352

Höhen-Aufstiege

2. Teil

Sonntag den *17. Dezember* 1944

Seite 8

Oberer Teil: $\overset{U}{OO}$TT Relative Feuchte in 10%, darunter Pseudopot. Temperatur in °C und wahre Temp. (°C) an den Hauptisobarenflächen.
Mittlerer Teil: $H_4H_6H_8$ = Höhen der Hauptisobarenflächen in dyn. Dekametern.
$H_7H_7H_7$ = Abstand zwischen 500 u. 1000, 225 u. 500, 96 u. 225, 41 u. 96 mb-Fläche.
Unterer Teil: $P_rP_rTTU_r$ = Druck, Temperatur und Feuchte an den markanten Punkten.

Klammern zeigen an, daß der Wert durch Verlängerung der Zustandskurve ergänzt ist.

u.u Datum
G.G. Uhrzeit (D.G.Z.)

	Ort Kennziffer Höhe	Bardufoss 759	Bodø 010	Drontheim 017 50 m	Bergen 022 55 m	Kjeller 041 m	Kristiansand 032 30 m	Hanstholm 183 27 m	Kopenhagen 187	Blaavandshuk 184	Helsingør 519 29 m	Gerdauen 349	Gotenhafen 550 3 m	Swinemünde 455 —	Hesl 1. Pomm. 266	Hamburg 403 12 m	Helgoland 486 42 m	Emden 154 1 m	Helder 197	Leeuwarden 010
	uu G.G.	1705	1705	1705	1705	1705	1705	1705	1705	1705	1705	1705	1704	1706	1704	1708	1710	1705	1704	1705
$\overset{U}{OO}$TT	41	-	-	-	-	-	-	-	-	-	-	-	-	-	-	-	-	-	-	-
$\overset{U}{OO}$TT	96	-	-	-	-	-	-	-	-	-	-	-	-	-	-	-	-	-59	-	-
$\overset{U}{OO}$TT	225		-	-58	-57	-55	-56	-57	-60	-59	-54	-	-62	-60	-62	-	-61	-60	-60	-61
$\overset{U}{OO}$TT	300	-	-61	-50	-54	-53	-54	-52	-49	-49	-50	-46	-50	-49	-50	-	-45	-48	-46	[0] -46
$\overset{U}{OO}$TT	400	-48	-48	-40	-38	-37	-37	-37	-38	-36	-48	[5] -32	-34	-35	[4] -34	-	-30	-32	-32	[0] -32
$\overset{U}{OO}$TT	500	[6] 15-37	[5] 14-38	-33	[8] 31-26	[5] 31-25	-25	[6] 31-25	[7] 32-26	[7] 30-26	37-25	[6] 36-22	[6] 38-21	30-27	[4] 35-22	[5] 35-21	[9] 40-19	[5] 37-17	[3] -18	[9] 37-22
$\overset{U}{OO}$TT	600	[8] 13-27	[9] 11-29	28-24	[0] 28-18	[6] 28-20	-15	[8] 31-15	[0] 32-15	[8] 29-16	[9] 27-17	[7] 31-15	[7] -16	27-18	[4] 27-16	[9] 30-13	[7] -12	[8] 35-12	-11	[6] 31-14
$\overset{U}{OO}$TT	700	[7] 8-27	[8] 09-22	[7] 15-16	20-13	[6] 17-14	-13	26-9	[9] 29-8	[9] 28-8	[9] 25-11	[7] 27-8	[8] -10	-10	[6] 24-9	[3] 26-6	-8	[8] -5	-7	[0] 32-6
$\overset{U}{OO}$TT	800	[8] 5-15	[8] 04-14	[7] 8-14	15-9	[7] 6-14	-9	-7	[8] 12-4	[9] 21-5	-4	[8] 20-5	23-4	22-5	[9] 21-5	[7] 24-2	27-2	[9] 17-2	-2	[0] 25-4
$\overset{U}{OO}$TT	900	[6] 0-11	[9] 1-13	[6] 2-9	-4	[9] 6-7	-3	-3	[9] 17-1	[0] 19+0	-1	[0] 9-6	-3	+1	[8] 17+10	[7] 25+5	25+5	+4	+3	[0] 20+0
OO	950	-3	-2	0	1	5	-	-	14	17	-	6	-	-	11	20	21	-	-	19
OOT_1T_1	Boden	-6-13	-9-12	-1-11	6-7	2-6	10+0	10+1	13+1	13+2	11+1	5-4	4-3	5-2	4-3	12-0	8+3	16+3	+5	16+4
$H_4H_4H_4$	41	-	-	-	-	-	-	-	-	-	-	-	-	-	-	-		-	-	-
$H_4H_4H_4$	96	-	-	(1578)	-	-	-	(1578)	(1585)	-	-	-	-	-	-	-	(1588)	1594	-	-
$H_4H_4H_4$	225	-	(1050)	1040	1046	1053	1057	1055	1060	1056	1060	-	1069	1060	1066	-	1070	1071	1067	1063
$H_4H_4H_4$	300	-	846	860	867	875	877	874	880	876	878	895	890	881	889	-	889	893	886	882
$H_4H_4H_4$	400	661	662	677	681	686	688	686	690	685	680	702	699	690	698	-	694	700	693	689
$H_4H_4H_4$	500	514	515	519	526	531	533	531	536	530	535	544	541	535	541	540	536	539	534	532
$H_4H_4H_4$	600	388	390	391	394	399	401	398	404	398	403	411	407	404	407	406	400	404	399	397
$H_4H_4H_4$	700	278	280	279	290	285	285	282	289	283	288	295	293	289	292	289	284	287	283	281
$H_4H_4H_4$	800	181	183	180	179	185	185	181	186	181	186	192	190	187	189	186	184	184	180	177
$H_4H_4H_4$	900	93	96	92	89	96	95	90	94	89	94	102	99	96	98	93	88	91	87	88
$H_4H_4H_4$	1000	13.6	16.2	11.7	7.2	16.8	12.4	8.1	11.8	5.7	11.1	20.2	17.1	12.4	15.5	8.8	3.4	6.5	2.9	4.1
H_7H_7	41/96	-	-	-	-	-	-	-	-	-		-	-	-	-	-	-	-	-	-
H_7H_7	96/225	-		(539)	-	-	-	(513)	(525)	-		-	-	-	-	-	(518)	521	-	-
H_7H_7	225/500		(516)	521	520	522	523	524	524	526	526	-	528	526	526	-	535	534	533	531
H_7H_7	500/1000	500	499	507	519	516	521	523	524	525	524	524	524	522	525	531	532	532	531	528
$P_rP_rTTU_r$ Markante Punkte		-	-	12501	-	-	-	-	-	-	-	-	-	20611	-	-	13611	08591	-	-
		-	-	21581	17561	-	-	10611	-	-	-	-	-	24611	-	-	14681	18601	15571	-
		-	-	39912	25581	-	-	15581	-	-	-	-	23621	37891	-	50725	17621	19621	22601	-
		-	-	46840	33511	17571	-	18591	-	-	-	-	28531	38881	-	51718	18601	21621	25561	-
		-	-	60726	44827	25591	-	24561	-	-	-	-	57651	44414	-	63629	20681	24591	27531	-
		-	-	98648	54727	27581	-	53715	-	20611	27521	30961	62677	51777	21651	74535	26541	36861	33911	-
		-	26511	82641	76597	83677	53718	66619	14571	25571	44831	33931	78548	77661	34931	75533	48721	72591	48701	-
		-	43971	88606	77601	76596	82661	75611	17597	72579	41807	74557	86511	86001	45779	76560	59611	76560	63621	20601
		54827	82668	92681	82580	79657	75591	84541	73568	76579	55711	84540	88511	93021	57664	92066	65616	85019	66621	22641
		85626	85669	95596	89561	83618	77601	92521	85628	42020	92501	89560	93551	96011	78549	95066	93091	96057	84021	74899
		99607	20589	97577	93625	95559	97601	94531	96510	94030	94511	91560	97521	98531	82569	97027	95051	99049	95041	85539
		01597	02619	00556	01006	01559	01029	01010	02020	01020	01029	02539	02529	01519	02529	01038	00068	01049	01069	01069

Klartexte (heute):

Hamburg: ∞^1 n.s.z. 0.0 - 0.7, ∞^1 0.7 - 2.4, 1.0 ^{8}/10 Sc 2.2 - 2.4 ^{9}/10 Sc tra. Schicht bei 3.5, 3.8, 4.5, 4.8 u. 5.5 je ^{3}/10 As u. Actra. aufl's. i. Zwischenschicht Zw. Kondens > Gi (5.6 i. d. NW ^{4}/10 Cs, NE-Quadr. fast wolk.

Münster:

Paderborn: ∞^1 0.0 - 0.4, ∞^0 0.4 - 2.0, ∞^3 2.8 Gi. Spuren Ac tra 4.5, ^{8}/10 As Cs bes. i. W Halbr. > 6i.

Frankfurt: Boden ∞^3, darüber ∞^1 n.o. abn. ^{1}/10 Ac fens. As-Streifen, i. E u. S i. etwa 3.5 ^{3}/10 dünner Cs > Gi (5.6)

Neuruppin: ∞^1 - 0.3, darüb. ∞^0 8/10 Ac 2.2 - 2.5, bes. i. N u. S stark aufgelock., ^{1}/10 Cs im S u. W > Gi i. etwa 8.0.

Lindenberg: Drachenanstieg: ^{1}/10 Ac, $\ast$-Decke durchbrochen.

Breslau:

	Ort Kennziffer Höhe	Freiburg 580 185 m	Nürburg 044 495 m	Siegen 023 370 m	Paderborn 097	Frankfurt 412 111 m	Erfurt 546 320 m	Berlin 440 57 m	Berlin 440 57 m	Neuruppin 244	Lindenberg 425 122 m	Breslau 411 120 m	Bromberg 340 69 m	62 N 21 E	48 N 46 E	Pilsen 666	Litzmannstadt 557	Krakau 561 210 m	Wien 501	Wien 501 157 m	Klagenfurt 502 464 m	München 414 526 m	Friedrichshafen 595 400 m	Mailand 102	Venedig 312
	uu G.G.	17 05	17 05	17 35	17 07	17 57	17 05		17 05	17 08	17 05		17 04	17 09	17 05	17 05	17 05	17 04	17 05	17 07	17 06		17 05	17 05	
$\overset{U}{OO}$TT	41			-	-	-	-		-	-	-		-	-	-	-	-	-	-	-	-		-	-	
$\overset{U}{OO}$TT	96	-	-	-	-	-	-		-	-	-		-	-	-	-	-	-	-	-	-		-	-	
$\overset{U}{OO}$TT	225	-58	-61	-	-	-	-62		-58	-	-		-	-63	-60	-58	-	-61	-53	-	-64		-58	-54	
$\overset{U}{OO}$TT	300	-47	-46	-48	-	-	-48		-45	-	-		-	-46	-49	-48	-51	-47	-48	-	-51		-45	-40	
$\overset{U}{OO}$TT	400	-31	-31	6-33	-	-	-34		-33	-	-		-	-31	-33	-34	5-33	3-32	-32	-	-35		5-32	-30	
$\overset{U}{OO}$TT	500	[5] 36-21	[4] 38-20	[5] 39-21	-	[4] 38-20	[5] 36-22		[5] 34-21	[3] 30-15	-		-19	-23	[4] 36-20	[5] 33-23	[4] 38-22	[3] 35-21	[4] 37-20	-	[5] 35-22		[5] 38-21	[5] 43-17	
$\overset{U}{OO}$TT	600	[6] 31-14	[3] 34-11	[5] 36-12	[5] 32-13	[3] 33-14	[6] 33-15		[6] 36-17	[3] 38-15	[7] 29-16		-15	-15	[4] 32-12	[5] 27-16	[6] 30-15	[3] 30-13	[4] 29-14	[3] 28-14	[6] 31-14		[7] 34-13	[5] 37-9	
$\overset{U}{OO}$TT	700	[7] 29-6	34-5	34-4	31-6	30-4	[7] 27-8		[6] 23-9	[6] 26-8	[7] 28-8		-8	-8	[6] 30-5	[5] 27-6	[5] 28-7	[3] 27-5	[7] 28-4	[3] 26-6	[4] 30-4		[6] 31-5	[0] 28-9	
$\overset{U}{OO}$TT	800	[8] 26-1	[9] 27-2	[9] 26-2	[8] 27-0	[4] 23-2	[7] 27-1		[6] 22-2	[8] 23-3	[7] 28-2		+0	-3	[8] 21-4	[7] 28+1	[5] 27+0	[4] 22-1	[5] 23-1	[8] 21-1	[6] 20-4		[6] 27+0	[8] 27-1	
$\overset{U}{OO}$TT	900	[5] 25+5	[0] 25+3	[9] 24+3	[7] 21+3	[6] 20+3	[7] 25+4		[7] 21+3	[4] 20+3	[5] 20+3		+1	-1	[9] 18+0	[8] 13-2	[8] 18+0	[7] 28+1	[9] 15-2	[0] 12-5	[7] 14-1		[6] 22+4	[7] 24+4	
OO	950	23	27	19	15	18	19		19	18	17		-	-	12	8	11	13	10	11	8		-	21	
OOT_1T_1	Boden	23+1	16+3	7+1	14-2	7-2	13-4		13-3	9-3	7-3		4-5	-	10	7-4	10-1	10-7	8-1	10-0	6-6		9-5	13-1	
$H_4H_4H_4$	41	-	-	-	-	-	-		-	-	-		-	-	-	-	-	-	-	-	-		-	-	
$H_4H_4H_4$	96	(1594)	-	-	-	-	-		-	-	-		-	-	-	-	-	-	-	-	-		-	-	
$H_4H_4H_4$	225	1080	1093	(1074)	-	-	1077		1074	-	-		-	1100	1080	1075	(1071)	1081	1082	-	1074		1082	1090	
$H_4H_4H_4$	300	898	894	893	-	-	891		891	-	-		-	917	900	893	894	900	900	-	897		899	903	
$H_4H_4H_4$	400	705	72?	704			697		698	-			-	719	708	702	702	707	708	-	707		705	707	
$H_4H_4H_4$	500	546	542	543	(543)	545	542		541	540	-		542	557	550	545	544	549	549	(549)	550		547	546	
$H_4H_4H_4$	600	412	408	409	408	409	409		408	407	409		408	421	416	412	411	415	416	413	416		413	410	
$H_4H_4H_4$	700	295	290	294	292	292	293		293	292	293		292	303	299	296	298	299	299	296	300		296	293	
$H_4H_4H_4$	800	192	184	187	188	188	190		191	189	190		189	198	195	192	194	195	195	193	195		193	190	
$H_4H_4H_4$	900	99	93	95	96	96	97		98	97	95		96	104	103	100	101	102	103	101	104		90	97	
$H_4H_4H_4$	1000	14.0	11.0	10.9	11.9	12.0	13.5		14.4	12.9	14.8		13.5	20.6	22.6	17.6	19.0	20.1	20.4	19.0	21.6		16.9	13.0	
H_7H_7	41/96	-	-	-	-	-	-		-	-	-		-	-	-	-	-	-	-	-	-		-	-	
H_7H_7	96/225	(533)	-	-	-	-	-		-	-	-		-	-	-	-	-	-	-	-	-		-	-	
H_7H_7	225/500	535	529	(529)	-	-	529		533	-	-		-	543	530	530	(527)	532	533	-	524		534	543	
H_7H_7	500/1000	533	532	532	(531)	535	529		526	527	-		528	534	540	517	525	529	529	(528)	529		535	533	
$P_rP_rTTU_r$ Markante Punkte		-	-	-	-	-	-		-	-	-		-	10661	-	-	-	-	90601	-	-		-	-	
		-	-	-	-	-	-		-	-	-		-	16651	-	-	-	-	54684	-	-		-	-	
		-			55667	-	-		-	-	-		-	20671	-	-	-	-	75524	55673	-		17607	-	
		13631	-	-	58657	-	-		-	49761	-		-	23621	-	-	-	-	77524	54663	49631		49621	-	
		19621		25641	59646	49514	-		-	61644	-		-	34891	-	-	-	-	79614	55683	22651		33901	-	
		19671	-	25581	73554	59611	-		16641	62657	-		-	43771	-	-	-	23611	84517	57683	24621		36891	-	
		45744	-	55654	76527	81611	-		10631	74557	-		-	53701	18641	21621	17581	49713	86008	62623	58646		54675	20601	
		48731	-	75524	82581	83631	-		55685	75319	58677		47701	76551	55664	36911	47734	52501	89529	64623	76004		56677	57615	
		67656	18611	98519	87324	93614	94651		59686	86026	64642		64641	85521	72546	57695	54705	78514	95619	73573	78004		73535	63585	
		79552	73548	87039	92047	93517	97357		94558	96066	76547		79521	89004	84518	86709	87045	87026	96519	83504	87516		75536	67588	
		76558	39360	95631	96018	94056	95038		98529	97007	95046		85021	98571	96519	94548	93540	95004	98519	86505	94528		93017	96058	
		95077	95019	98049	99027	00510	98019		01529	01017	00519		84559	00661	00009	48519	00009	00570	01009	00500	96649		09544	00009	

Klartexte (heute):

München:

Wien: ≡ ∞^0 0.0 - 0.2, 1.0 - 2.0 ∞^0 0.8 - 1.0 10/10 St dar. ab 0.7 ... [illegible] ... ^{1}/10 Ac [illegible] Spuren Ci.

Paris:

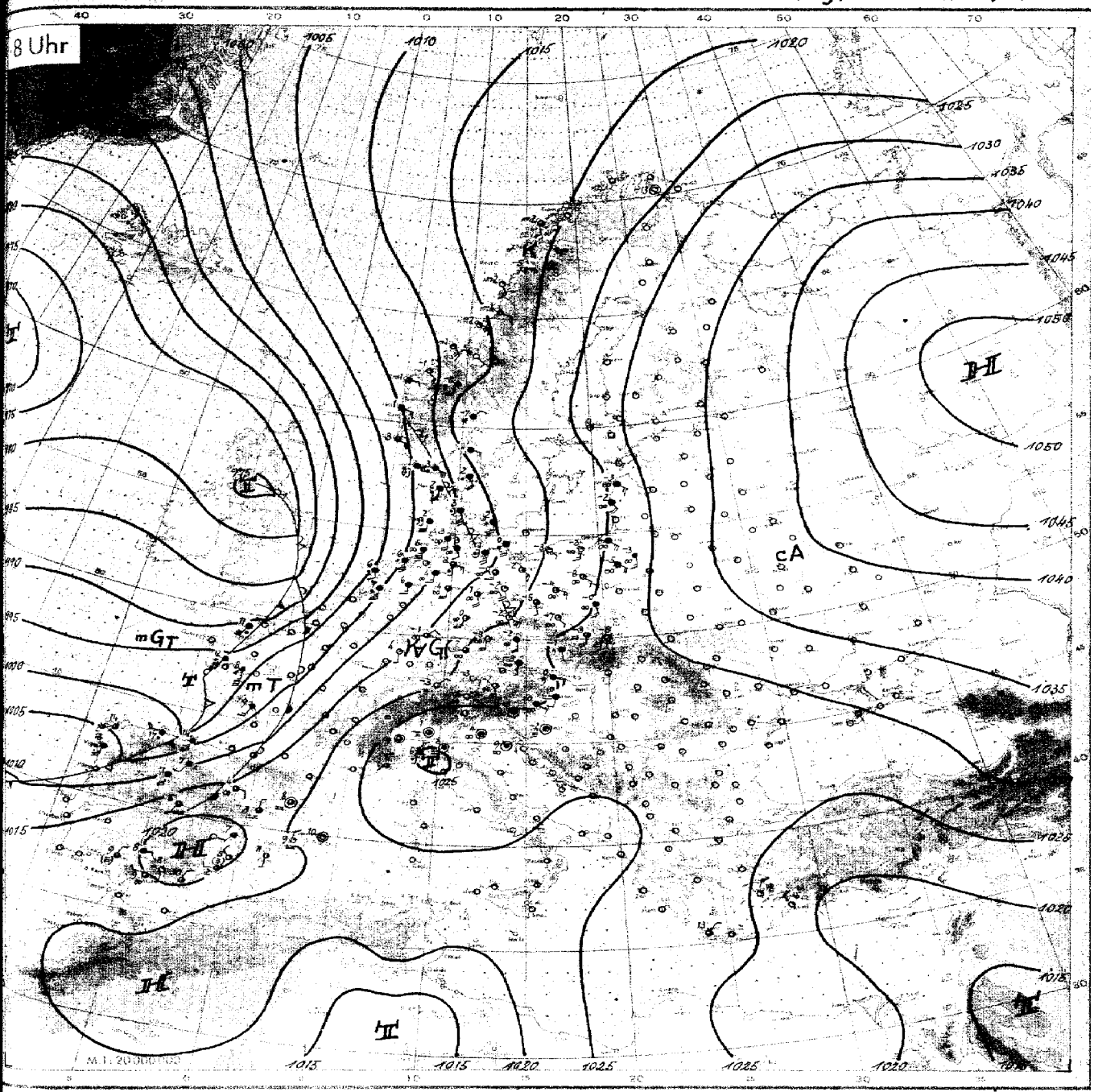

Wetterübersicht Sonntag, den 17. Dezember 19 44.

Mit der Abschwächung des russischen Aktionszentrums und dem Abfließen der hochreichenden Kaltluft nach Nordnordwest in den Lofotenraum hat sich der erste winterliche Vorstoß kalter festlandsluft rasch erschöpft, und die Polarfrontgrenze ist inzwischen wieder nach Nordostdeutschland zurückgewichen. Die Kaltluftmasse weist dort nur noch 1000-1500 m Mächtigkeit auf, und noch weiter westlich darüber bereits positive Temperaturen gemessen. Gleichzeitig hat die Umstellung der Gesamtlage auf den maritimen Typ weitere Fortschritte gemacht, und bei stärkerem Druck im Südostraum und kräftigem Druckfall im Raum Spanien-Azoren hat sich eine Südwestlage eingestellt, wie sie schon häufig in diesem Herbst aufgetreten ist.

Mit dem Ausgreifen des atlantischen Druckfalls erhielt die Strömung über dem Reichsgebiet eine südliche Komponente. Der dabei entwickelte Föhn, der sich dabei entwickelte, brachte den Nordrand der aufgleitenden feuchten Luft immer wieder zum Abschmelzen, sodaß verbreitet leichte Aufheiterung eintrat. Heute früh herrschen in der Höhe teilweise feuchten unter 30%, und über Frankfurt sind aus 4000 m die Alpen sichtbar. Die eingetretene Erwärmung erstreckt sich über die ganze Troposphäre, doch liegt durch das Wegräumen der in tieferen Schichten gelegenen Kaltluft dort mit 8-10° ihr Maximum. Noch Nordwesten hin, wo advektive Anteile hinzukommen, werden diese Beträge in der gesamten Troposphäre erreicht, während sich bereits in der Höhe der über Dänemark angekommene Okklusionsrest durch leichte Abkühlung ankündigt.

Vom Atlantik folgt nördlich der Azoren rasch eine neue Störung nach, deren Warmluft mit hohen Temperaturen die Iberische Halbinsel überschwemmt hat. Die Rückseitenkaltluft wird morgen ins westliche und nördliche Mittelmeer eindringen und dort erneut labilisieren. Eine länger anhaltende Schlechtwetterlage für die Po-Ebene ist jedoch nicht zu erwarten.

Über Nordwestskandinavien ist das Kältegebiet angelangt, das, von Schneefall begleitet, gestern den Bottenbusen überquerte. Es brachte hochreichende Abkühlung von 8°. Der Druckfall hat dort angehalten und so wird für später atlantischen Störungen der Weg über den nördlichen Teil des Festlands geöffnet. Zunächst steht jedoch der Norden des Raumes noch unter großräumigem Abgleiten.

Im ganzen wird die herrschende Lage zunächst wenig Änderung erfahren. Während leichter Frost im Bereich der flachen Bodenkaltluft über dem Balkanraum und Nordostdeutschland herrschen wird, gerät das westliche Mitteleuropa zunehmend unter den Einfluß atlantischer Störungen, die dort auflaufen.

gez. Brezowsky,
Zentrale Wetterdienstgruppe.

Sonntag den *17. Dez.* 19

Ausland			Gestern 14 Uhr						Gestern 19 Uhr						Heute 2 Uhr						Heute 8 Uhr					
Bodenstationen: Küstenorte o	Höhe m	JJJ	C_LC_H	$wwVhN_h$	DDFWN	PPPTT	UC_Happ		C_LC_H	$wwVhN_h$	DDFWN	PPPTT	UC_Happ	RR $\frac{T_xT_x}{SV_s}$ E	C_LC_H	$wwVhN_h$	DDFWN	PPPTT	UC_Happ		C_LC_H	$wwVhN_h$	DDFWN	PPPTT	UC_Happ	RR $\frac{T_xT_x}{SV_s}$ E
Vardö o	12	004																								
Ingöy o	4	005																								
Tromsö o	102	008	40	01962	16113	27564	91456		50	01962	48102	25455	70709	00528							64	01490	49601	49266	80805	00586
Bodö o	17	010	57	02574	08425	26602	50705								04	01390	41502	20655	50705		74	02590	06404	47655	6x709	24588
Nordoyan o	37	014	25	02932	12694	20251	60507		21	02332	42516	48452	6x806	00853							40	01981	40501	43362	60806	-
Krakenes o	41	021	10	01992	14302	18351	60905		40	10992	16303	15951	50306	00293							44	02991	08214	07751	61915	00033
Utsira o	56	028	52	02963	42726	45801	60006		67	03776	12625	43801	6x807	00471							50	02765	40525	98803	70720	00473
Lister o	9	030							xx	237x9	02678	44901	97403	-							xx	237x9	07678	06901	7x712	97x74
Ferder o	9	035	52	03844	10227	22551	61902		62	03845	10328	21752	7x802	97284	5x	03848	09428	18051	8x810		5x	03548	09876	15101	9x807	02284
Aarhus o	47	180	5x	03748	40628	45751	7x702		5x	03748	12628	46360	8x606	00750	5x	05648	12628	13302	8x839		5x	22648	14608	10603	0x702	99461
Kopenhagen o	1	181	5x	xx646	03578	49051	8x60x		5x	05635	10473	48200	8x703	-	5x	06445	14638	16003	8x808		5x	62436	14568	13602	9x707	92341
Skagen o	3	182							5x	03848	12328	49551	6x803	97383	6x	79638	12378	15900	8x811		6x	04638	12468	12102	5x806	[illegible]
Biarritz	29	202																								
Lyon	196	210																								
Paris Le Brg	46	215																								
Brest	75	220																								
Le Havre o	119	230																								
Marseille	12	231																								
Nanzig	236	237																								
Chateauroux	153	252																								
La Coubre o	6	269	07	02790	12627	11010	00301								50	03658	04918	09710	80802		1x	02677	12767	06010	50822	00430
Helder o	6	291	5x	22438	12368	00002	0x703		5x	43328	12348	07603	00705	93321	00	05490	16460	05805	00006		02	62736	14226	01306	90711	-
Vlissingen o	1	292																								
De Bilt	12	293	60	06438	19268	16302	9x101		50	02526	16328	09705	00602	-	00	05890	16400	08605	00705		5x	01438	16528	04507	00xxx	-
Genua o	2	305	40	05703	02223	20412	62300		57	05674	02226	22607	70305	00140	5x	62663	02268	24405	9x302		51	22666	02268	24406	9x300	02061
Venedig o	10	312	57	05604	22121	21608	7690[illegible]		04	05590	22213	23106	80406	00050	00	05690	24100	25406	90302		67	05465	00028	25684	91900	00020
Zara o	12	315																								
Rom o	3	322																								
Brindisi o	16	331																								
Cagliari o	35	338																								
Syrakus o	15	665																								
Madrid	667	353	5x	46464	14225	48007	30901		5x	05765	20125	19307	0x304	00080	5x	43768	00028	20306	0x701		57	04754	18126	49005	0x603	00040
Almeria o	65	355	51	01863	48313	48815	70901		50	02815	18115	19314	00411	00280	00	00890	04110	21010	80502		50	01854	02204	20310	80500	00153
Mahon	40	357	44	22852	12216	47814	61805		50	01752	00012	49412	70310	00150	00	00790	00000	21009	70403		00	01853	00013	20710	84403	00060
Barcelona o	42	358	20	01692	46203	46914	51802		00	05790	18718	49107	00306	003xx							56	04653	00017	49508	80603	00140
La Coruña o	57	362	61	22458	20458	42313	8x703		5x	03658	20828	05813	7x707	97468	40	02754	53894	03716	70813		60	02045	53565	04514	80310	45[illegible]
Lissabon	227	384																								
Funchal o	110	395																								
Pt Delgada o	22	396																								
Horta o	65	398																								
Teneriffa o	37	400	50	02553	32215	11720	60000		80	02956	32216	21818	60303	00281							50	02844	00014	21914	80200	00280
V. Cisneros	6	404	20	05863	34518	17120	70905		40	01852	32412	46418	70305	00480							40	04861	06511	47915	80601	00820
Pinsk	137	569																								
Kauen	83	466																								
Riga	2	470																								
Dorpat	81	476																								
Helsinki	15	481																								
Vaasa	9	483																								
Kuopio	233	484																								
Rovaniemi	80	607																								
Budapest	130	541													5x	05668	08128	27800	8x403							
Bukarest	92	575																								
Klausenburg	374	590																								
Belgrad	138	701																								
Sofia	538	720																								
Athen	239	730																								
Canea (Kreta)	63	737	8x	40858	30428	20813	8x401																			
Tunis	10	060																								
Orel	191	841																								
Dno	71	858																								
Minsk	211	867																								
Smolensk	234	869																								
Kiew	185	957																								
Dnjepropetrowsk	62	968																								
Odessa	50	975																								
Mariupol	40	961																								
Sewastopol	8	988																								

Bergstationen:	Höhe m	JJJ	C_LC_H	$wwVhN_h$	DDFWN	PPPTT	UC_Happ		C_LC_H	$wwVhN_h$	DDFWN	PPPTT	UC_Happ	$R_2R_2T_xT_xE$	C_LC_H	$wwVhN_h$	DDFWN	PPPTT	UC_Happ		C_LC_H	$wwVhN_h$	DDFWN	PPPTT	UC_Happ	$R_1R_1T_nT_nE$
Mussalla	2926	726																								
Lomnitzer Spitze	2640	685	54	01783	28214	34758	0x404		04	01861	20301	26057	00102	00509	00	00840	00000	37456	40303		50	018x3	08113	37458	90300	-
Fanaraken	2072	024																								
Mt. Ventoux	1900	248																								
Puy de Dôme	1467	246																								
Izana	2367	401	00	009x0	32530	11x07	50100														00	019x0	00002	xxx08	41604	00005

Höhenwinde (dd vv)

yy = Datum: G_2G_2 = Uhrzeit (DGZ)

dd = Windrichtung (N = 36) vv = Windgeschwindigkeit in km/Std.

Ort	Blaavandhuk	Hamburg	Kopenhagen	Klagenfurt	Krakau	Drontheim	Nürnberg	Hamburg	Drontheim	Emden	Gerdauen	Kopenhagen	Blaavandhuk	Berlin	Mailand
yy G_2G_2	16 14	16 15	16 17	16 17	16 16	16 17	16 17	17 05	17 05	17 05	17 05	17 05	17 05	17 05	17 05
27.0 km	-	-	-	-	-	-	-	-	-	-	-	-	-	-	-
21.0 "	-	-	-	-	-	-	-	-	-	-	-	-	-	-	-
16.0 "	-	-	-	-	-	-	-	-	-	-	-	-	-	-	-
13.0 "	-	-	-	-	-	-	-	-	-	-	-	-	-	12.5 22 80	-
10.0 "	25 40	27 120	27 110	10.4 10 40	10.5 33 40	35 20	-	10.8 31 160	27 40	-	-	10.6 31 120	10.7 30 150	21 90	11.0 35 60
9.0 "	25 100	26 100	27 100	9.5 10 30	32 30	35 40	20 80	31 150	28 70	9.1 29 120	-	20 100	30 150	21 90	9.5 33 60
7.0 "	24 60	26 70	26 70	23 40	28 30	02 30	20 70	31 140	28 80	7.3 28 70	-	20 80	31 90	22 80	25 60
5.3 "	25 40	26 70	26 30	24 30	24 40	03 20	21 60	27 70	25 50	23 60	23 60	22 50	26 40	23 30	22 50
4.0 "	25 40	24 60	27 60	24 20	24 30	04 20	22 60	26 70	23 40	22 70	24 40	23 60	23 40	24 60	21 50
3.0 "	23 30	23 50	25 20	24 20	25 20	11 20	24 40	24 70	26 30	22 70	24 40	23 60	23 40	24 50	21 40
2.0 "	21 30	22 30	23 30	25 40	24 30	15 30	23 40	-	22 20	22 70	21 40	22 60	-	23 40	2.3 22 20
1.3 "	16 40	-	21 30	27 20	22 30	17 30	21 50	23 50	19 30	22 80	18 50	19 50	20 40	22 50	30 05
0.8 "	13 60	19 20	17 30	30 05	16 40	20 30	22 30	-	19 30	22 70	13 30	17 40	-	21 40	31 45
0.3 "	11 50	-	12 30	0.6 C	0.6 14 10	21 30	19 40	0.0 13 20	19 20	19 40	17 30	0.5 17 30	0.0 14 30	21 30	31 05

Piloten Vortag — Piloten heute

Ort	Emden	Celle	Gerdauen	Mailand	Fr-hafen	Berlin	Erfurt	Leeuwarden	Venedig	Kristiansand
yy G_2G_2	16 13	16 15	16 17	16 17	16 17	16 17	16 17	16 14	16 16	16 17
7.0 km	24 60	8.5 26 150	-	10.5 25 80	8.5 22 60	12.3 28 80	6.5 23 60	-	10.4 25 70	11.0 27 120
6.3 "	23 60	26 60	20 80	9.0 25 60	23 50	9.0 28 80	23 50	21 60	9.0 25 70	9.0 26 100
4.0 "	21 40	25 50	29 60	5.3 24 50	24 50	5.3 26 50	23 60	22 40	5.3 26 60	28 50
3.0 "	19 40	30 50	20 60	21 10	24 30	4.0 25 40	24 70	19 40	29 20	21 30
2.0 "	20 40	22 24	19 60	2.3 19 10	24 30	27 50	23 60	-	20 20	14 40
0.8 "	18 40	21 30	19 40	34 10	22 20	21 40	23 40	20 40	03 05	11 30

Ort	Litzmannstadt	Erfurt	Krakau	Nürnberg	Neat/Posen	Wien	Klagenfurt	Fr-hafen	Hamsteholm	Bergen
yy G_2G_2	17 05	17 05	17 04	17 05	17 04	17 05	17 05	17 05	17 05	17 05
7.0 km	24 30	6.6 31 80	9.0 24 20	24 60	9.0 22 90	11.4 23 50	9.5 26 70	11.0 36 140	8.7 25 50	11.0 26 70
6.3 "	24 20	26 60	7.0 18 10	22 60	7.6 21 80	7.0 26 60	7.0 26 50	8.5 32 100	25 50	9.0 15 60
4.0 "	23 20	26 40	5.3 22 20	21 60	5.3 22 60	5.8 25 50	5.3 26 40	6.3 24 30	24 50	5.3 21 40
3.0 "	25 20	23 30	26 20	20 60	23 60	25 20	25 30	22 30	22 50	15 40
2.0 "	24 20	23 30	25 30	21 60	24 40	2.3 25 20	24 30	21 10	18 40	18 50
0.3 "	22 30	21 40	24 10	21 60	22 40	15 40	23 05	19 40	15 40	17 30

Wolkenmessungen

C = Wolkenart
vv = km/std.
dd = Zugr. 36 = N

Ort	
yy G_2G_2	
C u. Höhe	
dd vv	
Ort	
yy G_2G_2	
C u. Höhe	
dd vv	
Ort	
yy G_2G_2	
C u. Höhe	
dd vv	

Täglicher Wetterbericht

des Deutschen Reichswetterdienstes
Herausgegeben von der Deutschen Seewarte
Verlagsort Hamburg

Jahrgang: 69 Nr. 353
Seite 1

Montag, den 18. Dezember 1944

Erläuterung: Die Beobachtungen sind sämtlich in der Form der 1935 in Warschau beschlossenen Einheitsschlüssel wiedergegeben. Kurze Erläuterungen zu den einzelnen Ziffern werden zu Beginn jedes Vierteljahres beigegeben. Ausführlich finden sie sich in „Anweisung zur Verzifferung von Wettermeldungen" herausgegeben vom Reichsluftfahrtministerium. Alle Zeitangaben in DGZ.

Deutschland — Gestern 14 Uhr

Landstationen: Küstenorte o	Höhe m	JJJ	CC_{LM}	$wwVhN_h$	DDFWN	PPPTT	UC_Happ
Hamburg Fu.	18	403	07	61590	12428	10805	7x806
Flensburg/Fgh.	41	400	5x	62658	14528	[illegible]	7x808
Kiel	28	460	57	05664	47428	09005	7x708
Warnemünde o	1	406	57	05674	14528	13403	7x704
Arkona o	1	464	57	05654	14526	13903	9x805
Westerland	16	461	5x	61655	19568	05904	9x810
Helgoland o	50	465	5x	62648	47728	04806	9x808
Borkum o	6	401	5x	62548	16768	03806	9x827
Emden	4	442	52	23775	14568	01307	7x714
Nordhorn	22	402					
Detmold	178	187	54	02874	12527	11307	6x503
Hannover	51	421	57	05674	49427	10506	6x718
Magdeburg	45	406	07	05595	14626	15105	71907
Essen	123	437					
Köln	48	446	07	61750	14528	09307	7x701
Aachen	202	407					
Trier	265	049	07	02890	49727	40009	6x602
Kassel	289	351	5x	05677	16127	13504	7x604
Frankfurt/M	111	412	51	05574	02026	14407	7x606
Saarbrücken	169	441	07	02890	16226	12810	6x901
Nürnberg	315	426	00	05790	16204	18903	66702
Marienbad	538	516					
Straßburg	151	219					
[illegible]ingen	427	443					
Friedrichshf.	400	444	xx	49209	[illegible]	[illegible]	7x706
München	526	414	00	01890	02203	19201	82903
Innsbruck	579	507					
Swinemünde o	3	455	52	05655	14428	17404	7x807
Stettin	1	404	5x	02776	12327	18601	7x803
[illegible]ow	70	450	07	05790	16528	15323	77704
Berlin	48	440	00	05690	14305	17403	76805
Sch[illegible]itz	131	449	05	05695	12526	16804	66705
Erfurt	320	646	54	02764	16426	15903	64903
Dresden	230	410	04	05693	45124	19104	75805
Plauen	449	458					
Prag	363	669	5x	05628	16328	23951	8x904
Budweis	408	670	5x	05658	14128	23351	8x303
[illegible]	263	676	5x	05438	32128	-	-
Passau	302	365					
Salzburg	434	508	00	47490	02100	49800	20803
Wien	157	501	5x	51448	10358	23931	9x805
Graz	334	505	04	05663	00020	22301	23527
Klagenfurt	449	502	54	05763	00024	[illegible]	[illegible]
[illegible]enwalde o	7	429	00	01599	12144	49150	80803
Danzig	15	405	5x	05545	16328	[illegible]	6x320
Königsberg	20	422	5x	03738	12528	24852	4x803
[illegible] o	3	447	5x	05538	08128	-	-
Thorn	47	551	54	02733	12019	23002	20705
Posen	99	552	00	05690	12303	24300	8x702
[illegible]berg Schl.	148	420	04	01790	16203	49904	75904
Breslau	117	411	00	05696	14345	21302	60703
Gleiwitz	255	454	50	08463	12313	26600	80305
Warschau	107	556	5x	05595	42335	-	-
[illegible]	135	555					
Litzmannstadt	176	557	00	05790	40483	23802	72701
[illegible]	203	559					
Krakau	210	561	54	05674	18244	25000	[illegible]
Lemberg	330	571					

Deutschland — Gestern 19 Uhr

Landstationen	CC_{LM}	$wwVhN_h$	DDFWN	PPPTT	UC_Happ	$RR\frac{T_xT_x}{SV_S}E$
Hamburg Fu.	6x	62558	12468	09805	8x204	02061
Flensburg/Fgh.						
Kiel	5x	64554	47468	08805	8x302	01051
Warnemünde	57	05665	14628	12402	8x701	00260
Arkona	5x	05759	14528	19402	8x300	-
Westerland	5x	62438	16668	04704	9x706	01041
Helgoland						
Borkum	5x	62458	16768	04507	8x306	01341
Emden	52	05555	14468	08606	2x303	97080
Nordhorn	5x	03768	16528	06740	6x303	01400
Detmold	50	02865	16525	11308	50202	00080
Hannover	5x	05678	[illegible]	10907	6x303	97070
Magdeburg	07	05595	14427	15303	77201	00050
Essen						
Köln	5x	03768	14468	09609	70303	97091
Aachen						
Trier						
Kassel	5x	05690	14228	13606	6x304	00061
Frankfurt/M	57	05365	08228	15004	8x303	00070
Saarbrücken						
Nürnberg	04	05790	10423	20651	80405	00033
Marienbad						
Straßburg						
[illegible]ingen	07	12890	00025	17002	96102	00081
Friedrichshf.						
München	00	05590	12206	21252	90203	00020
Innsbruck						
Swinemünde						
Stettin	5x	05774	12524	18401	72320	00023
[illegible]ow	07	05790	16528	15302	7x203	00030
Berlin	01	05693	14423	17301	80401	00030
Sch[illegible]itz	50	05574	12524	16603	50101	00010
Erfurt	50	02775	16524	16204	90104	00050
Dresden	54	05663	45745	19451	72502	00044
Plauen	0*	05593	18523	-	-	-
Prag	5x	05538	14228	23552	8x303	00513
Budweis	5x	52448	14456	22351	8x302	97513
[illegible]	5x	02328	00028	24700	3x300	97904
Passau						
Salzburg	00	05640	04400	22551	00301	00023
Wien	5x	08458	10328	22102	9x801	94021
Graz	00	05590	00000	23653	90201	00023
Klagenfurt	00	05590	00000	25833	00300	00004
[illegible]enwalde	00	02640	42140	19451	80304	00068
Danzig	5x	05645	44427	22480	8x300	00018
Königsberg	5x	05638	12428	25254	8x402	[illegible]
[illegible]						
Thorn	00	05590	12306	23052	90203	00034
Posen						
[illegible]berg Schl.	00	05690	14402	19953	95403	00028
Breslau	02	05790	14302	[illegible]	68404	00038
Gleiwitz	5x	08458	14228	23500	8x202	00638
Warschau						
[illegible]						
Litzmannstadt	00	05690	12300	24053	90402	00003
[illegible]						
Krakau	[illegible]	05650	06240	24020	80000	00024
Lemberg						

Deutschland — Heute 2 Uhr

Landstationen	CC_{LM}	$wwVhN_h$	DDFWN	PPPTT	UC_Happ
Hamburg Fu.	5x	05578	12168	13706	7x307
Flensburg/Fgh.					
Kiel	5x	05658	14428	11705	9x305
Warnemünde	02	05690	16624	14803	80307
Arkona	5x	05554	10428	15152	5x300
Westerland	5x	62448	18568	08804	0x308
Helgoland	5x	62648	18568	09207	6x307
Borkum	5x	62458	16568	08707	0x307
Emden	5x	05778	16428	11307	7x305
Nordhorn	5x	62648	16428	09408	9x304
Detmold					
Hannover	22	05690	16328	13407	6x404
Magdeburg	50	05564	14524	16502	60401
Essen					
Köln	5x	3576	16528	[illegible]	7x[illegible]
Aachen					
Trier					
Kassel	5x	05458	16228	[illegible]	6x304
Frankfurt/M	5x	05568	04228	16[illegible]	8x302
Saarbrücken	5x	61758	16322	15309	60407
Nürnberg	00	05690	12100	21652	90300
Marienbad					
Straßburg					
[illegible]ingen	51	05763	00028	17903	6x301
Friedrichshf.	00	08490	00000	21054	00402
München	00	05690	08600	22155	00801
Innsbruck					
Swinemünde	52	05564	14424	19754	90310
Stettin	01	02795	12305	19900	7x404
[illegible]ow	07	05790	15328	16102	7x200
Berlin	01	05698	14408	18450	8x401
Sch[illegible]itz	5x	[illegible]	12528	18202	9x500
Erfurt	5x	05665	15427	17502	0x403
Dresden	00	05650	47700	19731	20300
Plauen	04	05494	18604	18504	21352
Prag	5x	05548	12228	23251	9x801
Budweis	6x	51458	21258	23552	3x701
[illegible]	5x	05448	02038	25104	9x300
Passau					
Salzburg	00	05690	30100	23056	90803
Wien					
Graz	5x	46109	[illegible]	24726	6x301
Klagenfurt	00	05590	30000	26355	00602
[illegible]enwalde					
Danzig	5x	05534	16538	23851	5x201
Königsberg	5x	05620	42428	26450	8x504
[illegible]					
Thorn	00	05510	12300	24650	90701
Posen	00	05590	10700	24931	90702
[illegible]berg Schl.	00	05590	14202	21152	05300
Breslau	00	05690	14400	22756	90301
Gleiwitz	00	05690	12300	26856	02901
Warschau					
[illegible]					
Litzmannstadt	00	05690	40200	25783	90402
[illegible]					
Krakau					
Lemberg					

Deutschland — Heute 8 Uhr

Landstationen	CC_{LM}	$wwVhN_h$	DDFWN	PPPTT	UC_Happ	$RR\frac{T_xT_x}{SV_S}E$
Hamburg Fu.	5x	05564	10427	14205	7x305	01050
Flensburg/Fgh.	5x	57745	16368	11106	8x305	03041
Kiel	57	62665	14328	13604	8x305	02091
Warnemünde	07	05690	16426	16302	8x204	00260
Arkona	5x	64707	14527	16601	8x203	00370
Westerland	5x	05652	16468	11004	0x305	03024
Helgoland	5x	05698	16668	13267	5x305	03564
Borkum	5x	08438	14468	10908	0x306	03341
Emden	5x	05655	14328	13907	7x406	00060
Nordhorn	5x	23158	12728	12409	8x305	01081
Detmold	50	62765	14425	15005	60304	00060
Hannover	5x	05687	16227	14907	5x206	00069
Magdeburg	5x	05655	14527	17702	6x401	00010
Essen						
Köln	5x	03765	16228	13404	7x302	97071
Aachen						
Trier	57	61755	18468	14418	8x904	-
Kassel						
Frankfurt/M	5x	05768	04128	18003	7x304	-
Saarbrücken	5x	03858	16268	15709	6x5[illegible]	-
Nürnberg	5x	05638	08128	22652	8x303	00533
Marienbad						
Straßburg						
[illegible]ingen	07	05764	00027	18601	8x300	00523
Friedrichshf.	00	05590	04104	21655	96901	-
München	00	05690	08402	23754	81203	00573
Innsbruck						
Swinemünde						
Stettin	01	02794	12325	20451	84300	00513
[illegible]ow	07	05790	15326	17700	70304	00500
Berlin	07	05593	14323	19751	80202	00523
Sch[illegible]itz	04	05592	12502	19051	70402	00513
Erfurt	00	05674	16324	18704	7x403	00010
Dresden	04	05693	45503	20651	80402	00534
Plauen	04	05593	18503	-	-	-
Prag	50	05534	13217	23903	8x402	00003
Budweis	5x	51418	02058	23651	9x401	97533
[illegible]	5x	05548	02428	25002	9x402	00014
Passau						
Salzburg	xx	46529	30149	24457	0x207	00548
Wien	xx	57204	12451	20821	2x803	97010
Graz	00	43490	00040	23957	00703	00580
Klagenfurt	50	01861	00001	27457	90403	00574
[illegible]enwalde	04	01520	12114	21000	30403	00054
Danzig	51	05433	14427	24852	27305	00538
Königsberg	5x	05648	45148	27552	9x103	00524
[illegible]	02	05655	16528	27551	5x302	-
Thorn	04	05594	12304	25253	90205	00544
Posen	50	08373	08104	22452	01201	00533
[illegible]berg Schl.	04	05596	15545	24952	26404	00528
Breslau	00	05590	14405	23651	90403	00578
Gleiwitz	00	08290	10105	23251	01204	00578
Warschau	04	05693	08304	-	-	-
[illegible]						
Litzmannstadt	04	05692	10204	27554	96301	00543
[illegible]						
Krakau						
Lemberg						

Bergstationen — Gestern 14 Uhr

Bergstationen	Höhe m	JJJ	CC_{LM}	$wwVhN_h$	DDFWN	PPPTT	UC_Happ
[illegible]	3106	503					
Zugspitze	2962	416	04	02893	24205	05853	20284
[illegible]kogel	2397	506	00	01990	24604	xxx57	xxxxx
Schneekoppe	1602	428	04	04993	12413	36250	30904
Feuerkogel	1577	862					
Feldberg i. Sch	1493	427					
Schöckl	1446	511	04	01890	20302	56959	60304
[illegible]	1214	519					
Fichtelberg	1213	419	04	02893	16524	76852	86300
Hornisgrinde	1166	561					
Brocken	1141	418	07	02896	51926	79852	00702
Wasserkuppe	923	423	07	05690	16596	06051	90702
Inselsberg	915	445	51	02854	51951	03554	90708
Kahler Asten	840	417					
Feldberg i. Ts.	801	424	07	03790	18125	48102	6x703
[illegible]	673	397	04	02890	49727	33108	[illegible]

Bergstationen — Gestern 19 Uhr

Bergstationen	CC_{LM}	$wwVhN_h$	DDFWN	PPPTT	UC_Happ	$R_tR_tT_nT_nE$
[illegible]	00	01990	32303	93057	02300	00571
Zugspitze	04	01990	30223	06255	30202	00535
[illegible]kogel						
Schneekoppe	00	04990	18600	36203	20300	00059
Feuerkogel						
Feldberg i. Sch	07	02890	48726	46404	57303	00019
Schöckl	04	01890	20503	57453	70300	00014
[illegible]	50	029x5	12125	77651	50124	00019
Fichtelberg	09	05692	16423	77653	60404	00539
Hornisgrinde	07	02890	16527	81004	56304	00049
Brocken	07	02440	53427	89052	8x403	00540
Wasserkuppe	54	05690	16626	06700	80303	00599
Inselsberg	07	02854	51943	03553	90303	00559
Kahler Asten						
Feldberg i. Ts.	07	05690	16527	49700	7x404	00824
[illegible]	04	04890	49725	33607	55302	00038

Bergstationen — Heute 2 Uhr

Bergstationen	CC_{LM}	$wwVhN_h$	DDFWN	PPPTT	UC_Happ
[illegible]					
Zugspitze					
[illegible]kogel					
Schneekoppe	00	04890	18500	37431	20804
Feuerkogel					
Feldberg i. Sch	07	02890	18527	41992	5x303
Schöckl	00	02890	21401	56035	8x304
[illegible]	00	029x5	12104	77700	30704
Fichtelberg	09	05690	16520	78351	27804
Hornisgrinde	07	05890	14438	82404	5x303
Brocken	07	05718	34968	82751	8x305
Wasserkuppe	5x	05620	16538	07960	3x301
Inselsberg	51	02854	51955	04752	0x303
Kahler Asten					
Feldberg i. Ts.	07	05690	18548	21463	77302
[illegible]	[illegible]	04854	51624	55107	60307

Bergstationen — Heute 8 Uhr

Bergstationen	CC_{LM}	$wwVhN_h$	DDFWN	PPPTT	UC_Happ	$R_tR_tT_nT_nE$
[illegible]	00	03990	40200	93656	90300	00584
Zugspitze						
[illegible]kogel						
Schneekoppe	00	05990	18200	37796	20303	00549
Feuerkogel						
Feldberg i. Sch	27	05990	18726	38601	57203	00619
Schöckl	50	01894	24604	56653	40804	00549
[illegible]	00	029x5	08324	78352	[illegible]	00539
Fichtelberg	09	04102	34202	79400	70304	00539
Hornisgrinde						
Brocken	07	[illegible]	20526	[illegible]	9x403	00529
Wasserkuppe	50	05882	20728	08663	[illegible]	-
Inselsberg	57	02854	51927	05552	8x304	00549
Kahler Asten	5x	02551	18427	05201	0x402	00049
Feldberg i. Ts.	07	02254	18427	[illegible]	7x302	-
[illegible]	0x	02150	18527	[illegible]	5x500	-

Berichtigungen

Nachtrag von Sonntag d. 17. Dezember 1944
57 80 02856 04186 26813 70205 Kanea

Sämtliche Karten des „Täglich
weiteres nach der von der Z
gezeichnet. (Erlaß

Wetterlage von gestern: Sonntag, 17. Dez. 1944

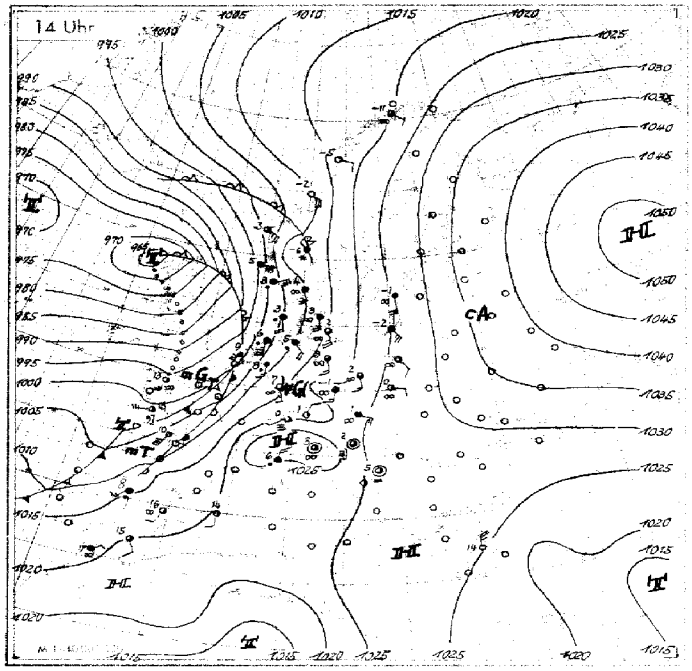

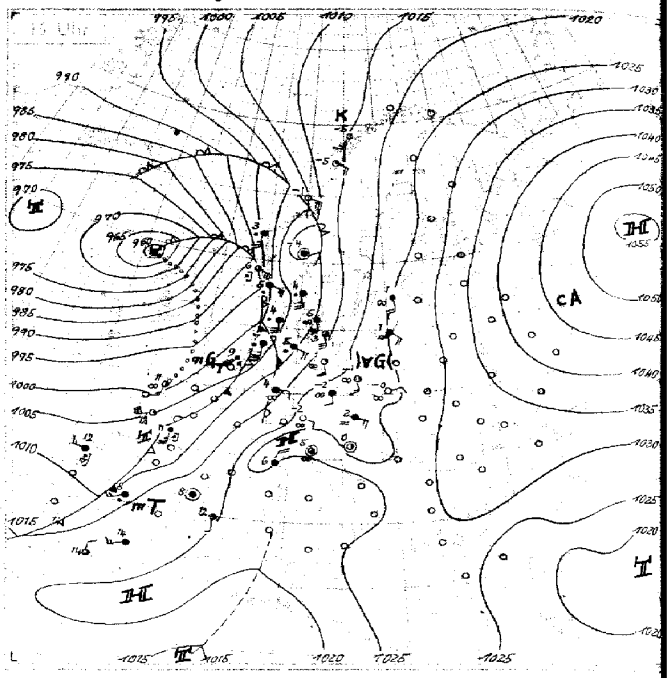

Montag, 18. Dez. 1944

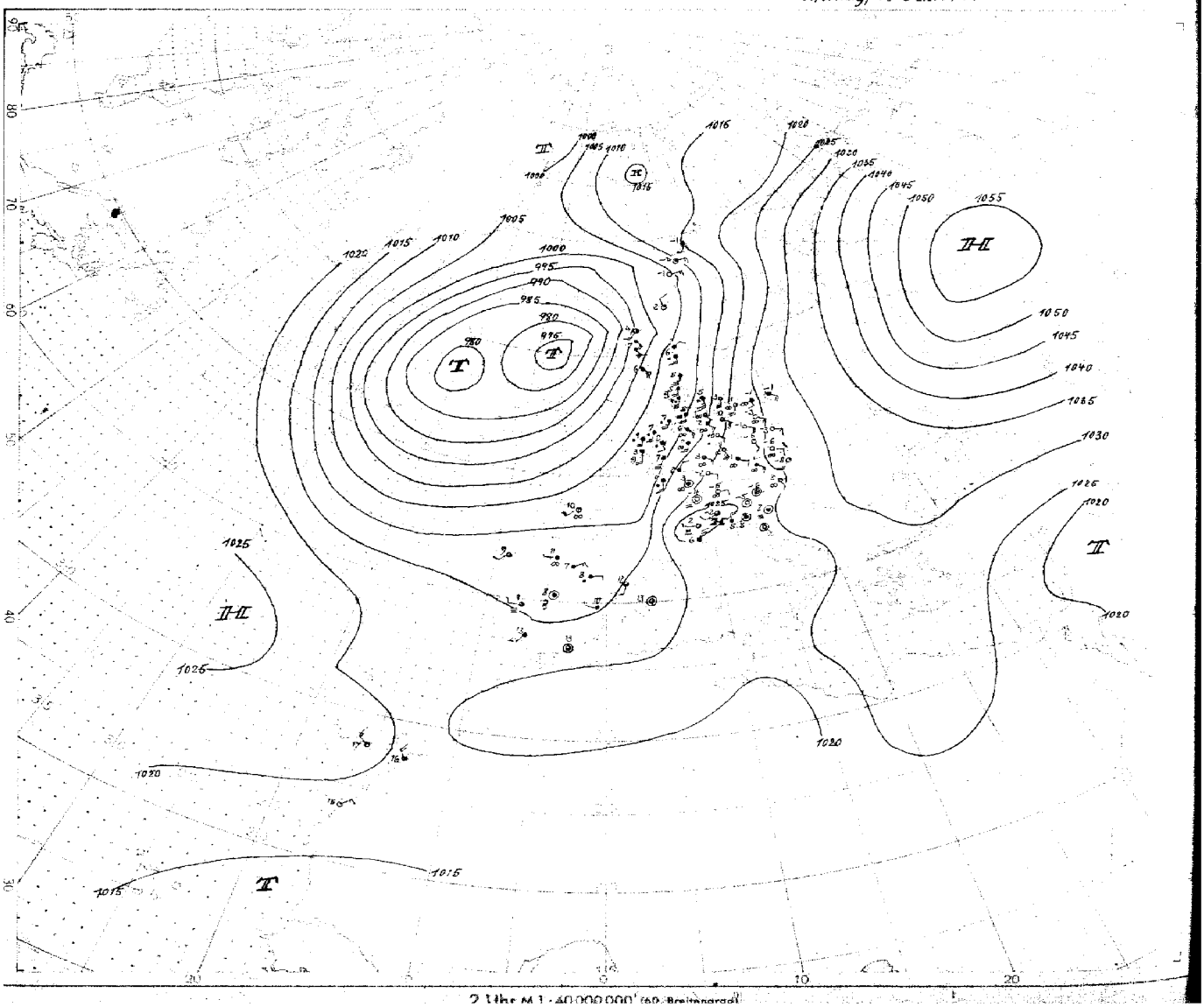

2 Uhr M 1 : 40 000 000 (60. Breitengrad)

Nr. 353

Höhen-Aufstiege
1. Teil

Montag den *18. Dezember* 1944

Schlüssel: Kenngruppe IIIGG HeHeEaTrTr / $Q_iQ_oQ_oQ_oE_a$ $s_1s_2s_3$ GG / QLLll yy9GG } $Ha_4Ha_4Ha_4Hr_4Hr_4$ $Hr_1Hr_1Hr_1Hr_1z_4$

Hauptisobarenflächen: $Ha_4Ha_4Ta_4Ta_4Ua_4$ $Ha_4Ha_4Ta_4Ta_4Ua_4$ $Ha_4Ha_4Ta_4Ta_4Ua_4$ …… $Ha_4Ha_4Ta_4Ta_4Ua_4$ $Ha_4Ha_4Ta_4Ta_4Ua_4$ $Ha_4Ha_4Ta_4Ta_4Ua_4$ $H_4H_4T_4T_4U_4$

Markante Punkte: $P_iP_iTTU_i$ $P_iP_iTTU_i$ ……

Pseudopot. Temperatur: $9Q_iQ_oQ_oQ_o$ $Q_iQ_oQ_oQ_oQ_o$ $Q_iQ_oQ_oQ_oQ_o$ IIIPiPi

Ort Kennziffer Höhe	Bodø 010	Drontheim 017 50 m	Bergen 022 85 m	Kjeller 041 m	Kristiansand 032 20 m	Hanstholm 183 27 m	Blaavandshuk 184	Kopenhagen 181	Windau 473	Danzig 519	[illegible]	Gotenhafen 560 3 m	Swinemünde 166	Hamburg 403 12 m
yy G₂G₂	17 17		17 17	17 16		17 17	17 14	17 15	17 16	17 17	17 16		17 17	17 15
41	–		–	–		–	–	–	–	–	–		–	–
96	–		–	–		–	–	–	–	–	–		–	–
225	–50		–61	–60		–	–59	–	–56	–59	–61		–	–
300	–48		–48	–46		–45	–42	–49	–48	5 –45	–49		–	–
400	–44		–37	–38		–30	–27	–32	–28	5 –30	8 –31		–	7 –25
500	9 13 –39		8 42 –19	9 37 –22		45 –19	–17	9 –22	32 –30	5 35 –24	9 36 –22		–20	7 42 –18
600	8 4 –20		5 34 –14	0 29 –16		9 38 –11	–10	0 –13	9 26 –20	4 28 –15	4 31 –14		–14	8 37 –11
700	9 8 –22		0 29 –8	8 23 –14		–5	–5	0 –8	0 22 –10	4 28 –5	2 32 –5		–6	9 39 –2
800	9 0 –19		–3	0 25 –5		22 –2	–1	9 –3	–3	4 26 +2	5 29 +0		–1	0 32 +0
900	9 4 –13		9 17 –0	0 41 –5		21 +2	+3	0 +3	+0	5 12 +1	8 28 +6		+4	0 27 +7
950	–1		17	17		18		–	–	4	17		–	26
Boden	9 –13		16 +2	8 –2		14 +2	+3	+2	–15	+3	0 –2		–2	15 +2
41	–		–	–		–	–	–	–	–	–		–	–
96	–		–	–		–	–	–	–	(1603)	–		–	–
225	1029		1059	1064		(1077)	1072	(1069)	1081	1085	1079		–	–
300	845		879	882		895	890	889	881	903	898		–	–
400	659		686	689		701	698	692	691	709	705		–	706
500	510		526	532		541	568	539	538	551	547		544	545
600	385		392	398		407	401	405	408	416	413		410	410
700	276		280	284		283	283	298	291	299	296		293	291
800	179		173	182		180	179	186	191	195	192		190	186
900	92		84	91		87	86	94	99	102	99		97	93
1000	12.8		2.1	9.6		3.4	2.3	10.0	17.3	20.2	14.8		12.4	2.4
41/96	–		–	–		–	–	–	–	–	–		–	–
96/225	–		–	–		–	–	–	–	(518)	–		–	–
225/500	519		533	532		(536)	535	(529)	526	535	532		–	–
500/1000	497		528	522		538	535	529	520	534	532		532	538
Markante Punkte	–		–	–		–	–	–	–	–	–		–	–
	–		–	–		–	–	–	–	(4692)	–		–	–
	–		–	–		–	–	–	35921	(8611)	–		–	40775
	–		–	–		26591	–	–	45831	25551	–		46721	51689
	–		–	–		15712	–	–	59712	45976	15591		52631	59608
	23501		–	–		36579	–	–	75572	56702	10591		59651	67549
	26549		–	18651		11552	20651	25591	81561	78534	49758		61651	72610
	38961		20651	49651		94540	56654	78529	89011	86034	56667		73571	81609
	45901		27621	54689		24521	75511	85529	92501	89024	65595		94041	75095
	78719		44756	96590		93041	95050	91055	94571	94510	76515		95051	95096
	95599		47717	94550		15030	96051	95019	38631	97059	95019		99511	97077
	01629		99058	99520		00020	00050	03049	00544	01519	01508		00018	01058

Ort Kennziffer Höhe	Emden 104 1 m	Helder 291	Neuwarden 014	Leeuwarden 270	St. Nazaire 975	El Grove 380	Nürnberg 044	Paderborn 077	Köln 436 46 m	Münster 067 52 m	Frankfurt 412 111 m	Erfurt 646 320 m	Berlin 440 52 m	Lindenberg 425 122 m
yy G₂G₂	17 13	17 41	17 17	17 44	17 44		17 17	17 16			17 17	[illegible]	[illegible]	17 12
41	–	–	–	–	–							–		–
96	–55	–	–	–57	–56		–	–			–		–	–
225	–60	–	6 –63	4 –62	–53		–53	–				–	–61	–
300	–44	–	6 –47	5 –42	5 –42		–43	–			–	–38	–45	–
400	3 –27	–33	3 –32	5 –30	4 –34		–30				–	–3	[illegible]	–
500	4 41 –18	–21	8 39 –10	8 41 –18	4 38 –24		4 41 –15				8 43 –15	[illegible]	40 –19	–
600	6 27 –11	–11	4 36 –15	5 37 –10	0 35 –15		0 36 –10	0 40 –12			38 –9	[illegible]	[illegible] –12	0 37 –13
700	–6	–5	0 33 –1	0 38 –8	32 –8		30 –6	0 37 –4			–5	[illegible]	[illegible]	0 39 –6
800	+2	+0	0 30 +3	[illegible]	5 26 –1		29 +1	5 30 +2			22 +1	28 [illegible]	25 [illegible]	25 +2
900	+3	+6	9 26 +3	0 20 +4	5 26 +6		35 +3	[illegible]			25 +5	[illegible]	[illegible]	20 +4
950	–		52	23	–		–	20			20	[illegible]	[illegible]	16
Boden	19 +5	+6	21 +5	20 –5	[illegible]		22 + [illegible]	[illegible]			[illegible]	[illegible]		16 –4
41	–	–	–	–	–		–	–			–	–	–	–
96	1549	–	–	1597	1093		–	–			–	–		–
225	1081	–	1066	1059	1061		1055	–				1056	1085	–
300	898	(865)	881	905	879		895	–			–	896	[illegible]	–
400	703	694	696	719	658		704					705	707	–
500	540	536	535	578	521		546	–			548	547	549	–
600	404	402	400	402	399		409	[illegible]			[illegible]			[illegible]
700	256	284	292	284	286		291	293			292	294		296
800	181	181	179	179	180		186	187			184			182
900	82	87	85	85	87		[illegible]	[illegible]			[illegible]	91		91
1000	5.7	2.7	0.0	4.0	4.0		[illegible]	[illegible]			[illegible]	10.5		15.0
41/96	–	–	–	–	–		–				–	–		–
96/225	547	–	–	518	555			–			–	–		–
225/500	542	–	532	541	529		535	–			–	(531)	537	–
500/1000	536	534	536	537	531		536	–			527	535	534	
Markante Punkte	–	–	–	–	–		–	–			–	–	–	–
	–	–	–	–	–		–	–			99698	–	–	–
	–	–	–	–	–		–	–			62512	–	–	–
	–	–	–	–	–		–	–			65572	–	–	–
	–	–	–	1854	–		–	60600			66514	54561	16711	–
	09551	–	–	14591	–		–	75520			72544	55684	18701	–
	17661	–	10644	18541	–		–	95529			73529	54685	18541	–
	19651	–	52556	37854	–		15661	81016			75516	68595	25594	86616
	39822	42591	54668	47638	40521		18611	92086			81026	71568	85665	81024
	84041	39061	87050	66570	45961		76525	95866			95015	85014	96067	96055
	41041	43051	92059	93060	40591		55242	95046			97094	95057	99038	97056
	00069	00070	00098	00075	10159		95067	99007			00057	98019	00028	00049

Klartexte:

Hamburg: ∞ in Schicht –1.6 9/10 St 1.6–2.5, nach Wiesenschicht –4.0 9/10 As 5.0–5.6, darin Vereisg. Bis 5.8 quellend, + 6.1 W 4/10 As Fra, Cs

Münster:

Paderborn: ∞ –2.6 ∞ –0.5 1.0 Eng As, As geschichtet –2.1 4/10 As in Quellg. –5.5, Hr. Eng. in Wolken, Obergrenze 2.6

Frankfurt:

Lindenberg: *Drachenaufstieg.* [illegible] bis 1,2 km, auf Flächen [illegible] km. [illegible]

Breslau:

Ort Kennziffer Höhe	[illegible] 937	[illegible] 302	[illegible]	Friedrichshafen 603 m 595	München 414 526 m	Klagenfurt 502 464 m	Wien 501 157 m	Wien 501 157 m	Bromberg 340	53 N 17 E	Krakau 561	51 N 24 E	Breslau 411 120 m
yy G₂G₂	15 04	17 17	17 17	17 17		17 17	17 16	17 16	17 16	17 15	17 17	17 16	
41	–		–	–		–	–	–	–	–	–	–	
96	–	–	–60	–		–	–	–	–	–	–	–	
225	–60	–58	–59	–56		–61		–64	–59	–54	–54	–	
300	–46	–48	–48	–44		–47	–	–46	–48	–45	–45	–45	
400	–35	–29	–32	–38		–34	–	–32	–30	–28	–30	–34	
500	–19	5 44 –17	7 38 –10	3 41 –18		8 38 –21	–	3 36 –10	34 –23	–18	2 36 –21	–28	
600	[illegible]	4 30 –9	4 34 –11	2 38 –7		2 36 –17	3 35 –15	6 30 –11	–14	–10	2 28 –12	–18	
700	20 –8	0 28 –9	7 24 –6	4 32 –3		7 33 –4	28 –5	5 26 –3	–5	–6	6 30 –6	–10	
800	–1	3 26 –2	8 26 –3	4 28 +2		7 20 –4	25 +2	6 30 +3	+3	–2	4 20 –4	–4	
900	23 +6	8 25 +3	8 21 +3	5 24 +6		8 17 +0	8 [illegible]	4 18 –2	7 20 +5	+2	6 20 +2	–3	
950	22	20	18	–		12	16	–	17	–	16	–	
Boden	31 +10	43 [illegible]	15 –4	12 –3		45 –3	15 +	+0	10 –2	–	4 –5	–	
41	–	–	(2148)	–		–		–		–	–	–	
96		–	1599	–		–		–	–	–		–	
225	1091	1091	1080	1043		1080	–	1070	1075	1095	1080	(1076)	
300	904	903	900	901		899		906	895	909	897	898	
400	717	713	708	712		707		715	704	713	706	693	
500	558	555	550	551		550	(554)	554	547	552	545	540	
600	423	417	416	416		415	410	415	414	412	414	404	
700	304	294	298	297		297	298	300	295	302	297	291	
800	210	197	196	193		194	196	197	193	195	195	192	
900	107	104	104	99		102	102	102	99	104	100	101	
1000	22.2	20.4	19.9	15.5		19.4	19.8	19.7	12.0	22.6	19.5	10.9	
41/96	–	–	(519)	–		–	–	–	–				
96/225	–	–	548	–		–	–	–		–	–		
225/500	534	536	531	535		535		536	525	537	535	(534)	
500/1000	537	538	530	535		530	(535)	535	532	535	538	534	
Markante Punkte	–	–	–	–		–	–	(1956)	16671			–	
	(8611)	(1967)		–		–	–	(1956)	19631		[illegible]		
	55611	25591	–	[illegible]		–	–	25581	25581		[illegible]		
	55941	57599		45662				2599	3592		[illegible]		
	45721	45568		44531			53056	45756	46051		[illegible]	[illegible]	
	55652	63586	–	49731		55644	63554	55665	[illegible]		[illegible]	[illegible]	
	46042	65588	–	65513		44591	73554	85616	[illegible]	[illegible]	[illegible]	[illegible]	
	71512	69600	56601	69525		79512	69581	82601	[illegible]	[illegible]	[illegible]	[illegible]	
	83544	85015	19611	91015		77512	85072	79512	38651	[illegible]	[illegible]	[illegible]	
	77557	85057	19657	85564		84012	91520	84602	[illegible]	[illegible]	[illegible]	[illegible]	
	85512	96038	96031	95037		96027	99210	95100	97077	[illegible]	[illegible]	[illegible]	
	00728	00033	02072	99547		99597	00149	01119	01059	[illegible]	[illegible]	[illegible]	

Klartexte:

München:

Wien: ∞ –0.3, 9/10 Sc –1.0 m, l. quellend, gering. Oberfläche im S große Ni-arme Räume, 2.6: Ac, Ci fil u. kräftig Ersatzsatz.

Paris:

Karten vom Frühtermin

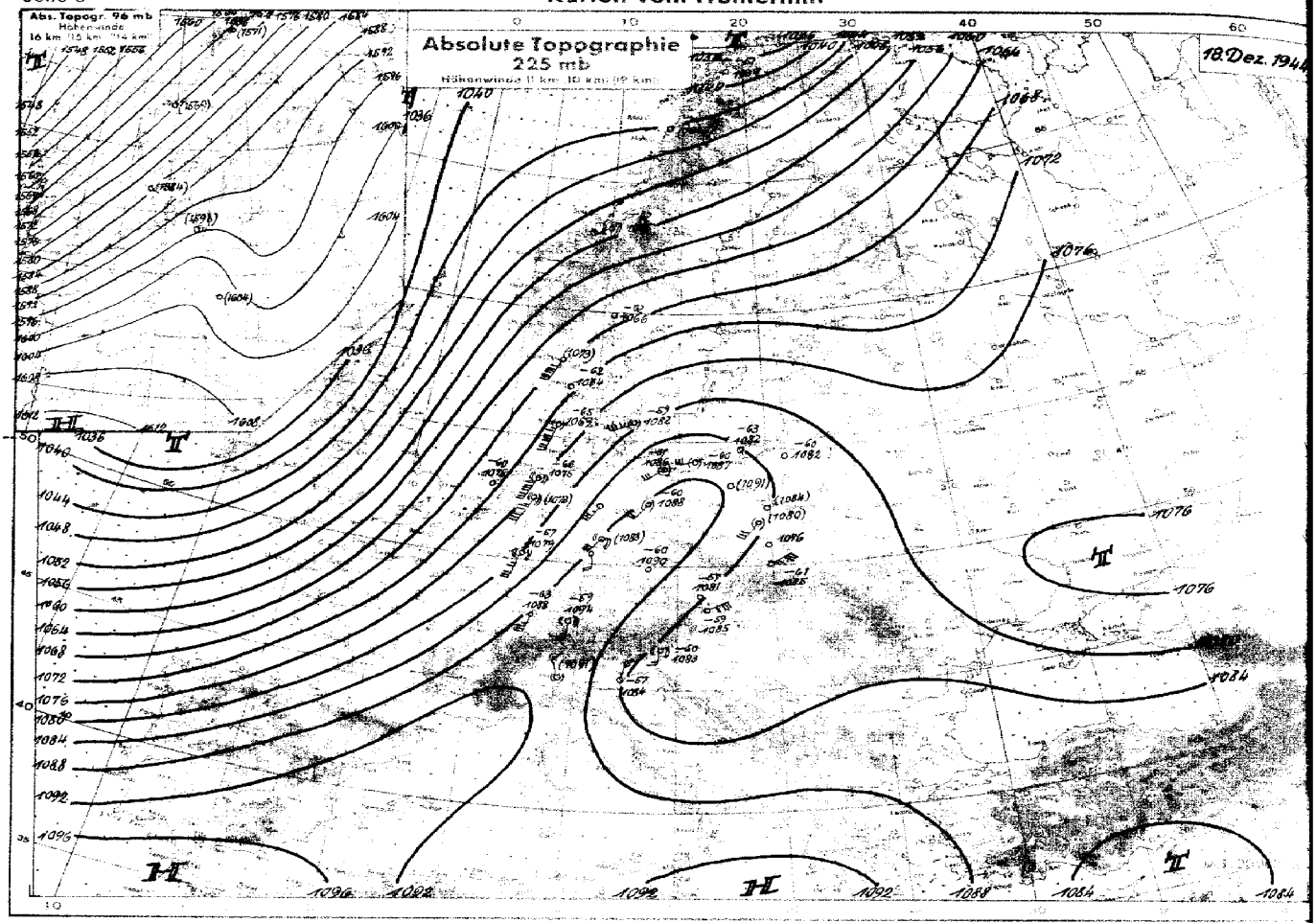

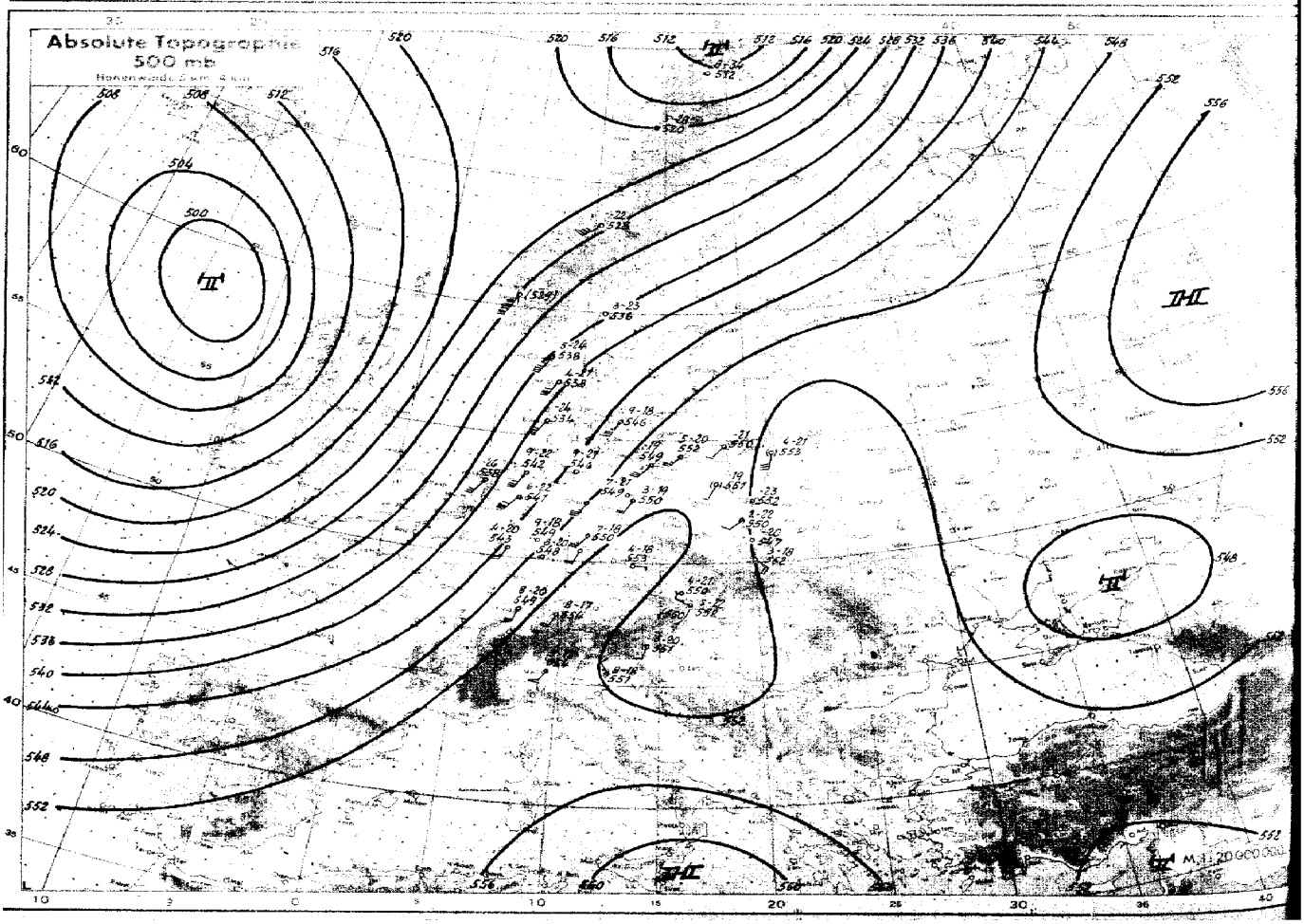

Karten vom Frühtermin

Topographie

18.12.44

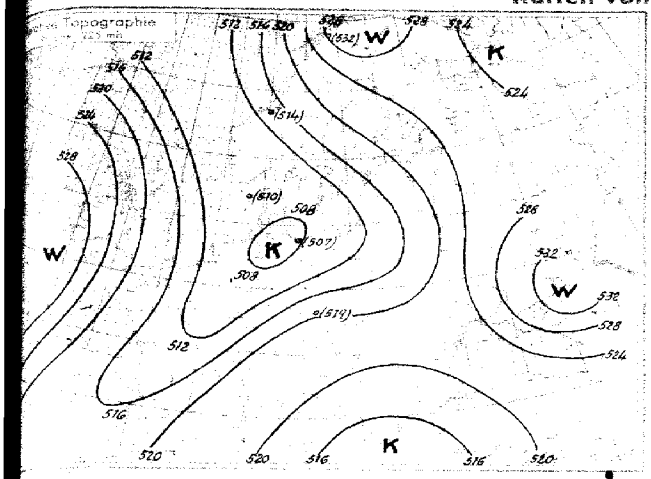

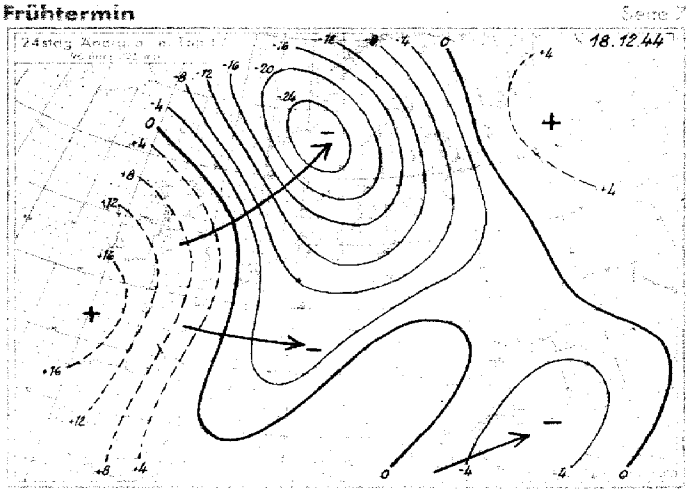

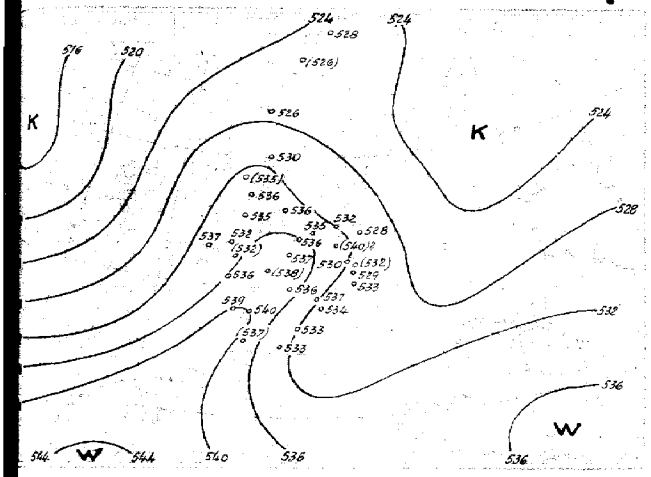

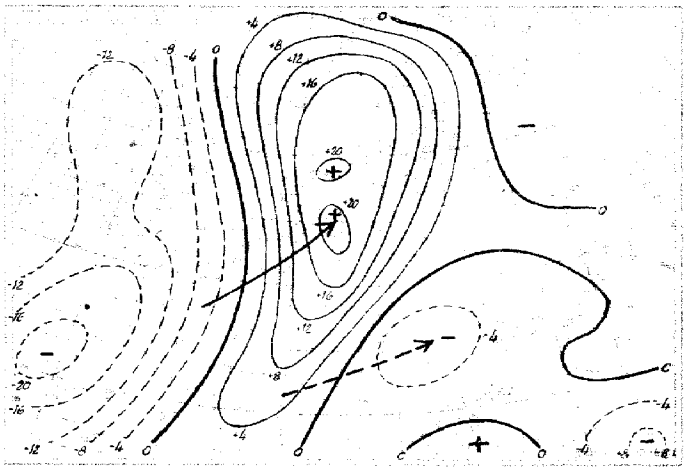

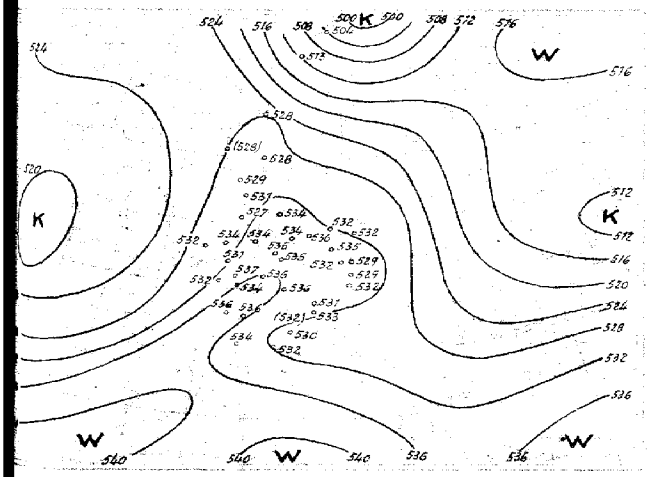

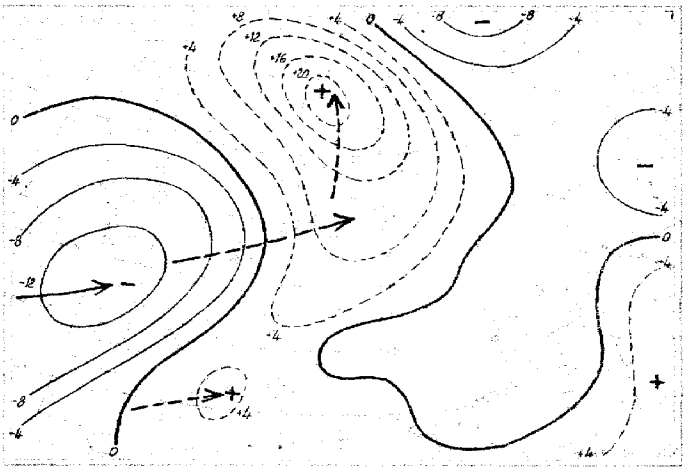

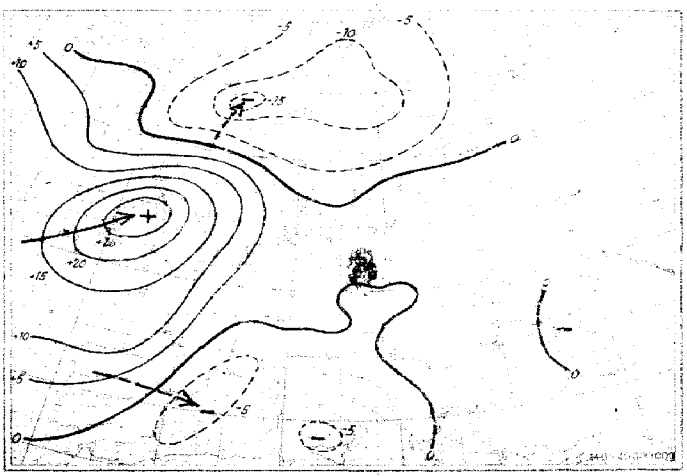

24stündige Bodendruckänderung seit heute 5 Uhr in Millibar

24stündige Bodendruckänderung seit gestern 8 Uhr in Millibar

Nr. 353

Höhen-Aufstiege

2. Teil

Montag, den *18. Dezember* 1944

Seite 8

Oberer Teil: $\overset{U}{QQ}TT$ Relative Feuchte in 10%, darunter Pseudopot. Temperatur in °C und wahre Temp. (°C) an den Hauptisobarenflächen.
Mittlerer Teil: $H_a H_a H_a$ = Höhen der Hauptisobarenflächen in dyn. Dekametern.
$H_r H_r H_r$ = Abstand zwischen 500 u. 1000, 225 u. 500, 96 u. 225, 41 u. 96 mb-Fläche.
Unterer Teil: $P_i P_i T T U_i$ = Druck, Temperatur und Feuchte an den markanten Punkten.
Klammern zeigen an, daß der Wert durch Verlängerung der Zustandskurve ergänzt ist.

gg = Datum
GG = Uhrzeit (G.M.T.)

	Ort (Kennziffer, Höhe)	Bardufoss 139	[illegible]	Drontheim 50 m	Bergen 60 m	Kjeller	Kristiansand 30 m	Hanstholm 27 m	Blaavandshuk 184	Kopenhagen 181	Gerdauen 319	Gotenhafen 3 m	Swinemünde 455	Stolp i. Pom. 266	Hamburg 403 12 m	Helgoland 42 m	Emden 154 1 m	Oferdhorn 492	Helder 291
	ggGG	1805	1805	1805	18[illegible]	1805	1805	1805	1805	1815	1805	1804	1805	1806	1808		1806	1806	1804
QQ TT	41	-	-	-	-	-	-	-	-	-	-	-	-	-	-		-	-	-
QQ TT	96	-	-	-	-	-	-	-	-	-	-	-	-	-	-		-	-	-
QQ TT	225	-51	-	-62	-	-62	-	-62	-65	-57	-60	-63	-61	-60	-		-66	-	-60
QQ TT	300	-48	-49	-50	-	-47	-45	-45	-50	-46	-45	-47	-45	-46	-		-47	-50	-50
QQ TT	400	^{7}-32	-34	-36	-	-33	-34	^{2}-32	-34	-30	^{3}-28	-31	-31	^{5}-30	-		^{9}-32	-31	-35
QQ TT	500	^{6}20-34	^{5}37-25	35-22	-	^{3}33-23	^{5}33-24	^{4}-21	^{9}34-24	^{9}44-18	^{4}36-21	41-21	43-17	^{5}38-20	^{9}38-21		^{9}38-22	^{6}35-22	-26
QQ TT	600	^{4}44-27	17-21	39-14	27-16	^{3}37-13	^{3}28-14	^{1}23-13	^{9}35-12	^{0}38-11	^{4}34-11	^{4}34-11	36-11	^{6}36-10	^{6}36-12		^{8}35-12	^{0}29-16	-18
QQ TT	700	^{7}9-20	^{6}15-15	-5	-10	30-6	-8	-6	^{8}31-6	^{0}38-4	^{4}23-5	^{5}29-6	-3	^{6}31-4	^{0}35-5		-5	^{5}29-5	-6
QQ TT	800	^{7}5-15	^{8}16-11	22-1	^{8}22-3	^{8}23-4	26-2	^{9}28-0	^{0}30+0	^{0}35+1	^{5}23-1	^{4}36+2	26+1	^{5}30+3	^{0}31+0		^{9}34+1	^{5}27-8	^{8}28-0
QQ TT	900	^{7}3-9	^{8}6-8	^{6}17+1	^{6}28+5	^{9}16-1	^{9}26+4	26-5	^{0}27+4	^{0}26+3	^{6}19+3	+3	+5	^{6}27+7	^{8}26+5		+4	^{6}23+5	+4
QQ	950	13	5	14	22	13	24	21	26	25	8	17	-	12	23		-	23	-
QQ TT	Boden	3-12	-5-11	17-4	28+6	12+0	19+5	18	19+4	17+3	4-3	6-2	6-1	6-2	14+0		21+6	24+7	23+7
$H_a H_a H_a$	41	-	-	-	-	-	-	-	-	-	-	-	-	-	-		-	-	-
$H_a H_a H_a$	96	(1597)	-	(1569)	-	-	-	(1584)	-	-	-	-	(1593)	-	-		-	-	-
$H_a H_a H_a$	225	1039	(1046)	1055	-	1066	(1073)	1074	1069	1082	1082	1082	1086	1087	-		1075	(1073)	1075
$H_a H_a H_a$	300	854	866	876	-	885	887	887	881	900	909	903	903	906	-		894	892	887
$H_a H_a H_a$	400	663	676	686	-	693	694	695	709	706	713	709	708	712	-		707	699	695
$H_a H_a H_a$	500	51[illegible]	520	528	(529)	536	538	538	534	546	553	550	549	552	546		542	541	538
$H_a H_a H_a$	600	385	390	395	396	402	405	404	405	412	419	416	414	417	411		408	405	405
$H_a H_a H_a$	700	274	277	280	281	286	289	287	298	294	301	299	296	300	294		291	291	288
$H_a H_a H_a$	800	176	177	177	178	182	186	183	185	189	197	195	192	195	189		186	187	184
$H_a H_a H_a$	900	88	88	84	85	91	93	91	92	97	102	101	99	101	96		93	94	91
$H_a H_a H_a$	1000	9.2	6.7	0.9	0.3	7.9	8.7	9.0	9.1	11.6	21.7	18.4	14.8	16.4	11.1		8.3	9.1	6.9
$H_r H_r$	41/96	-	-	-	-	-	-	-	-	-	-	-	-	-	-		-	-	-
$H_r H_r$	96/225	(532)	-	(514)	-	-	-	(516)	-	-	-	-	(507)	-	-		-	-	-
$H_r H_r$	225/500	528	(526)	526	-	530	(535)	536	535	536	528	532	536	535	-		532	(532)	537
$H_r H_r$	500/1000	504	513	528	(528)	528	529	537	527	534	532	532	534	536	534		534	531	532
$P_i P_i TTU_i$ Markante Punkte		-	-	45621	-	-	-	-	-	-	-	-	14651	-	-		-	-	17601
		-	-	21651	-	-	-	-	-	-	18651	22631	17711	-	-		-	-	28551
		-	-	35921	-	-	-	15391	-	-	20651	36861	22611	-	-		-	-	43873
		-	15571	42838	-	-	-	16591	-	-	26511	56663	25541	-	-		-	-	51430
		-	53911	61634	52711	-	27511	20611	-	17681	44733	63594	27611	-	50719		20641	-	55664
		13591	45801	67621	63042	-	29961	46774	-	21621	63583	67586	34871	-	65580		48939	-	58655
		20531	57715	75541	69611	-	43827	54695	-	56659	67514	85051	47021	-	77009		72541	-	63613
		54829	75676	81601	73561	-	68583	57652	-	79010	74523	88051	74511	20631	88058		76511	24601	84021
		65978	85619	86006	78548	23621	71587	64592	-	84010	86034	93012	84021	45774	91059		85030	36861	89039
		95667	95547	93015	93011	72509	85029	73560	226.5[illegible]	95050	93037	95012	91051	94099	96085		87031	45751	93061
		99567	99537	96031	97093	96519	97067	91031	95060	98069	95538	98541	94051	98009	99046		97011	84025	95051
		04587	01588	00036	00097	99010	01067	01050	01050	02059	02529	02519	02029	02009	01457		01079	00098	01080

Klartexte (heute)

Hamburg: ∞ i. Schicht. bis 3.0, 3/10 Sc bei 1.0 i. W. einz. Sc Bänke, 8/10 geschicht. Ac, As v. 3.0 – 6.5, z. Teil verquollt. Vereisg. ab 4.6, 3/10 As tra, Ci mat. i. N über Gi, 3/10 Ac, As i. NW.

Münster: •

Paderborn: ∞¹ -0.5, darauf co n.o.z., darin ∞² -3.3, 19 - 2.5 6/10 Sc tra, 3.8 - 3.8 6/10 As, Ci-tra, bei 4.5 5/10 Ac tra, darüb. Wolc.

Frankfurt: ∞ 1.8 - 0.4 dar. co∞ geschicht. -0.2, 1.8 - 2.1 6/10 leck. Sc, bes. i. E Halbr., 2.7 - 2.9 > 9/10 Ac, ab 4.5 zun. ∞, i. a. 4.5 i. N 9/10 Ac u. As-Bänke, 5.5 - 6.0 10/10 Cs i. N m. Csdecke > Gi verwaschen.

Neuruppin: ∞¹ -0.3, darin ∞² -1.0, i. W. i. 2.0 2/10 Sc, geg. Horiz. zunehm. v. 4.7 - 4.8 9/10 dünn. Ac, E u. W. Hor. frei v. 6.8 - 7.1 9/10 Ac, n. W. u. N zun. > Gi ca 9.0 9/10 [illegible] Cs.

Lindenberg: Ballonanstieg 3/10 Ci, Ac. Schneedecke durchbrochen, Sicht 8 Km.

Breslau:

	Ort (Kennziffer, Höhe)	Siegen 525	Nürnberg 491	Paderborn 677	Frankfurt 412 111 m	Erfurt 540 320 m	Berlin 440 57 m	Berlin 440 57 m	Neuruppin 274	Lindenberg 425 122 m	Breslau 411 120 m	Bromberg 340 69 m	Pilsen 665
	ggGG	18 06	18 05	18 06	18 09	18 05		18 05	18 08	18 07		18 04	18 05
QQ TT	41		-	-	-	-		-	-	-		-	-
QQ TT	96		-	-	-	-		-	-	-		-	-
QQ TT	225		-57					-60	-				-60
QQ TT	300		-45			-45		-45				45	-46
QQ TT	400		-29			-28		-30	-32			-26	-29
QQ TT	500	43-19	38-22	-	39-20	43-18		^{2}37-19	38-21	-		-19	40-18
QQ TT	600	37-11	34-[illegible]	35-12	34-[illegible]	38-5		33-10	34-11	-		-9	^{5}37-9
QQ TT	700	37-3	28-4	32-2	34-4	29-4		29-4	33-4	27		-5	29-5
QQ TT	800	33+5	28-1	27-1	29-0	30+2		26+1	26+1	26+2		+4	33+4
QQ TT	900	30+2	22+2	25+5	26+5	25+4		25+5	22+5	24+7		24+3	21+1
QQ	950	22	24	22	22	19		25	26	14		18	-
QQ TT	Boden	12+1	23+5	14-2	16-3	14-2		6-3	9-3	6-4		5-4	-
$H_a H_a H_a$	41		-	-	-	-		-	-	-		-	-
$H_a H_a H_a$	96		-	-	-	-		-	-	-		-	-
$H_a H_a H_a$	225	-	1074	-	-	(1062)		1068	-	-		(1091)	1090
$H_a H_a H_a$	300	-	897	-	-	906		905	-	-		909	906
$H_a H_a H_a$	400	(708)	712	-	-	710		710	707	-		712	713
$H_a H_a H_a$	500	556	549	-	548	550		550	549	-		551	553
$H_a H_a H_a$	600	417	402	412	411	416		415	414	-		415	416
$H_a H_a H_a$	700	295	292	295	291	296		297	297	298		297	299
$H_a H_a H_a$	800	191	188	192	192	192		193	193	194		193	194
$H_a H_a H_a$	900	96	91	98	98	98		99	99	100		99	100
$H_a H_a H_a$	1000	14.6	11.4	15.9	15.8	14.7		15.9	14.4	15.4		16.3	17.8
$H_r H_r$	41/96		-					-	-	-		-	-
$H_r H_r$	96/225							-	-	-		-	-
$H_r H_r$	225/500		536	-		(535)		537	-	-		(540)	536
$H_r H_r$	500/1000	[illegible]	532	-	530	536		535	535	-		535	536
$P_i P_i TTU_i$ Markante Punkte			-	-	-	-		-	-	-		-	-
			-	-	-	-		-	-	-		-	-
			20521	-	-	-		-	-	-		-	-
		-	39804	-	-	-		-	-	-		26531	-
			[illegible]	[illegible]	242	-		-	40926	-		40761	-
			59614	66618	73687	29561		-	33677	-		56681	-
		-	60596	67580	73687	43146		-	67591	-		66551	26071
		42781	74575	75537	69566	66026		18511	82611	76681		70551	67531
		56659	75552	79550	85691	92096		37531	85545	87055		79067	69395
		71590	84090	86077	78518	94528		95097	86055	91084		86061	85050
		94797	95010	97047	95584	95046		98518	96094	95096		97058	95510
		98050	96050	99056	00077	98017		01568	01017	00519		01539	98519

	Ort	52 N 20 E	Litzmannstadt 252	51 N 20 E	Krakau 561 216 m	48 N 15 E	Wien 501 157 m	Klagenfurt 502 484 m	Wien 504 157 m	Friedrichshafen 695 602 m	Freiburg 580 145 m	Marland 502	[illegible]
	ggGG	18 06	18 06	18 03	18 05	18 05	18 05	18 05	18 07	18 05	18 05	18 05	18 05
QQ TT	41	-	-	-	-	-	-	-	-	-	-	-	-
QQ TT	96	-	-	-	-	-	-	-	-	-	-	-	-
QQ TT	225	-	-	-65	-61	-57	-59	-60	-	-59	-63	-	-57
QQ TT	300	-45	-49	-49	-48	-48	-45	-46	-	-43	-47	-46	-45
QQ TT	400	-31	^{2}-31	-32	-30	-34	-32	-33	-	-28	-31	-29	[illegible]
QQ TT	500	-23	^{2}37-22	-20	^{5}40-18	^{4}36-21	^{2}34-22	^{5}38-20	-	^{8}46-17	39-20	^{8}45-19	^{8}40-18
QQ TT	600	-12	34-10	-13	34-10	34-11	32-11	35-10	32-11	49-7	36-11	43-8	-10
QQ TT	700	-4	28-4	-9	19-0	31-5	27-4	29-5	28-3	32-3	28-7	35-4	-7
QQ TT	800	-5	26+1	-5	26-2	27-2	27+2	20-3	26+3	28+2	26+1	26-2	26-3
QQ TT	900	+0	20+0	+2	23+3	22+2	20+1	15+0	15-2	27+6	27+8	23+3	19+2
QQ	950	-	19	-	16	13	15	7	12	-	24	20	15
QQ TT	Boden	2	5-5	-	3-5	6	22+1	7	14+1	6-6	24-3	15+1	[illegible]
$H_a H_a H_a$	41	-	-	-	-	-	-	-	-	-	-	-	-
$H_a H_a H_a$	96	-	-	-	-	-	(1624)	-	-	-	-	-	-
$H_a H_a H_a$	225	(1084)	(1080)	1076	1085	1087	1085	1083	-	1094	1088	(1094)	108[illegible]
$H_a H_a H_a$	300	906	904	898	904	899	903	901	-	911	901	909	90[illegible]
$H_a H_a H_a$	400	711	708	706	712	708	710	708	-	714	708	714	[illegible]
$H_a H_a H_a$	500	552	550	547	552	550	552	551	(550)	554	549	554	[illegible]
$H_a H_a H_a$	600	419	415	412	416	418	417	415	416	417	416	417	[illegible]
$H_a H_a H_a$	700	300	298	296	298	298	299	297	298	298	297	297	[illegible]
$H_a H_a H_a$	800	197	194	194	195	195	195	194	193	194	193	196	[illegible]
$H_a H_a H_a$	900	105	101	101	103	102	102	102	100	100	99	104	[illegible]
$H_a H_a H_a$	1000	22.7	18.4	18.4	19.6	18.9	18.3	19.8	17.9	17.2	15.1	19.7	[illegible]
$H_r H_r$	41/96	-	-	-	-	-	-	-	-	-	-	-	-
$H_r H_r$	96/225	-	-	-	-	-	(519)	-	-	-	-	-	-
$H_r H_r$	225/500	(532)	(540)	529	533	537	534	533	-	540	539	(537)	[illegible]
$H_r H_r$	500/1000	529	532	529	532	531	533	530	(532)	536	536	534	[illegible]
$P_i P_i TTU_i$ Markante Punkte		-	-	-	-	-	14591	-	-	-	-	-	-
		-	25601	-	18581	-	17631	-	-	-	-	-	-
		-	43992	-	20651	-	26517	25401	-	20651	-	25591	[illegible]
		-	45952	-	26551	-	28501	38842	-	26540	-	35561	[illegible]
		15521	59602	-	33431	-	44771	41842	-	45717	-	42761	[illegible]
		40711	[illegible]	22674	45733	47637	47752	65563	-	54679	-	46711	[illegible]
		57631	76015	55421	58601	79651	66559	69543	-	63659	-	63591	[illegible]
		59621	83520	46751	65695	65637	72035	74564	-	65544	49691	67548	[illegible]
		74591	88519	77651	74568	76549	82076	75565	52702	76516	21671	68538	[illegible]
		94561	95048	61634	85619	86070	94009	87006	98023	86064	68557	73579	[illegible]
		97021	99549	74579	97058	92018	98039	94527	95530	94308	92114	98058	[illegible]
		01564	00049	00539	00540	00539	00029	96548	00010	95660	95144	01020	[illegible]

Klartexte (heute)

München:

Wien: ≡ nässend, Horizontalsicht in [illegible] 60 km, 0.050 – 0.80 [illegible] St. [illegible] Lücke, ab 0.8 [illegible] Ci [illegible], [illegible] Wolken fast aufliegend.

Paris:

werden ab 1.1.1940 bis auf
gruppe verbreiteten Analyse
39 vom 21.12.1939.

Wetterlage von heute morgen: **Montag, 18. Dezember 1944** Seite 5



Wetterübersicht **Montag** den **18. Dezember** 1944

Die russische Antizyklone, die nunmehr mit nur geringfügigen Unterbrechungen seit zwei Monaten im Uralgebiet liegt und seit über 3 Wochen ungewöhnlich hohe Druckwerte aufweist, hat sich erneut gekräftigt und beherrscht zusammen mit dem umfangreichen Tiefdrucksystem auf dem Nordatlantik den Großwetterablauf. Die zwischen beiden liegende Frontalzone verläuft von Madeira, wo die leicht gewordene Kaltluft auf der Ostseite eines Hochs im Azorenraum mit nördlichen Winden in das Passatsystem einmünden wird, über das westliche Mittelmeer und Westdeutschland nach Norwegen. Die erste Restokklusion hat sich von Dänemark bis nach den Lofoten verlagert. Ihre Warmluft gleitet an dem nach Norden abziehenden Kaltlufttropfen auf; über Drontheim und Bodö ist durch Advektion Erwärmung um bis 15° in der ganzen Troposphäre eingetreten bei gleichzeitigem Anstieg der Tropopause von knapp 7 auf über 10, bei Drontheim sogar auf über 11 km.

Die zweite Störung ist vom Kanalgebiet bis nach Mittelnorwegen gezogen; an der nachschleifenden Kaltfront bildete sich über der Biskaya eine flache Wellenstörung aus, die heute noch schwach vor der jütländischen Küste erkennbar ist. Die Kaltfront überschreitet eben die spanische Mittelmeerküste; eine weitere stabile Wellenstörung liegt über den Pyrenäen. Im ganzen schwächt sich bei verbreitetem Druckanstieg über Mitteleuropa, der eine Hochdruckbrücke aufbauen wird, die Wetterwirksamkeit dieser Front dauernd ab. Schon gestern abend war die Bewölkung im Frontbereich Westdeutschlands bereits mehrfach geschichtet. Auf der Rückseite setzt über der Eifel, Ostfriesland und Westnorwegen mäßige Abkühlung ein, während sich auf der Vorderseite bei großräumiger, teils advektiver, teils dynamischer Erwärmung eine umfangreiche Warmluftzunge bis nach Norwegen hin entwickelt hat. Über dem Reichsgebiet und dem Gouvernement ist die flache Kaltlufthaut bis auf geringe Reste im Nordosten weggeräumt worden, und oberhalb der ausgeprägten Bodeninversion herrschen in der freien Atmosphäre bei anhaltendem föhnigen Absinken Temperaturen bis zu 9°, zugleich stieg die Tropopause über Swinemünde bei −71° auf 12500 m an.

Auf dem Atlantik sind die Verhältnisse nicht ganz geklärt; im Bereich des von Island nach Süden reichenden Druckträgers scheint eine Störungslinie eingelagert zu sein, deren Wetterauswirkung heute noch nicht abgeschätzt werden kann. Eine neue Störung im Bereich des Nordwestatlantiks kann das sich heute auffüllende Zentraltief noch einmal regenerieren.

gez. Flohn

Zentrale Wetterdienstgruppe

 Montag den 18. Dezember 19

Ausland: Bodenstationen, Küstenorte ○	Höhe m	JJJ	Gestern 14 Uhr: CC	wwVhN	DDFWN	PPPTT	UC app	Gestern 19 Uhr: CC	wwVhN	DDFWN	PPPTT	UC app	RR	Heute 2 Uhr: CC	wwVhN	DDFWN	PPPTT	UC app	Heute 8 Uhr: CC	wwVhN	DDFWN	PPPT	UC app	RR
Vardø ○	12	004																						
Ingøy ○	4	006																						
Tromsø ○	102	008																	5x	03968	02218	11454	6x807	00578
Bodø ○	17	010	50	01983	08423	16755	60705	04	01890	08401	14055	60807	00538	04	01890	08301	09754	60813	54	01852	08402	06753	60805	00568
Nordøyan ○	3?	014	00	00990	10600	09952	60812	00	10990	10500	06551	60807	00383						25	02812	12416	03103	70406	-
Kråkenes ○	4	021	45	02871	13524	03503	5x815	52	62654	14568	98303	7x310	-	54	02763	20325	02204	xx803	27	61664	14568	98209	8x304	-
Utsira ○	5?	028	10	03878	18628	98205	1x718												52	03758	14528	02907	9x213	-
Lister ○	9	030	62	64555	06678	01803	0x715	xx	644xx	09568	99905	0x705	14441						xx	084xx	12458	01707	0x212	08441
Færder ○	9	036	5x	85538	11488	11102	0x810	5x	64638	13468	07604	0x806	07461	5x	62638	16368	07606	0x405	5x	54538	16368	10906	0x309	07451
Aarhus ○	4?	180						5x	21538	14558	07304	0x202	-	5x	58438	16468	10105	9x305	5x	52448	14368	12604	9x308	09241
Kopenhagen ○		181	5x	05658	14568	12903	8x909	57	05664	14628	12305	8x203	95360	5x	62668	16568	13905	8x203	57	05665	14568	16105	8x302	96264
Skagen ○	3	182	5x	05628	14428	09104	9x809	6x	64628	14568	06704	9x803	95360	6x	64628	18568	07505	9x405	6x	62628	18268	11205	9x310	11361
Biarritz	29	202																						
Lyon	196	210																						
Paris/Le Bourget	46	215																						
Brest	75	220																						
Le Havre ○	119	230																						
Marseille	12	231																						
Nanzig	236	237																						
Châteauroux	153	252																						
La Coubre	6	269	5x	65568	12868	xxx40	90204												50	02657	24327	12311	90311	-
Helder ○	6	291	5x	62648	16768	99107	9x603	62	22535	49868	01809	90311	-	54	65645	16428	06209	83207	5x	05756	14528	08108	0x108	-
Vlissingen ○	1	292																						
De Bilt	12	293	5x	61755	16468	02708	0x901	53	61745	16468	04709	00310	-	5x	22645	16468	08503	0x405	5x	05756	16368	10009	0x204	-
Genua ○	[illegible]	306	5x	64552	02368	24306	0x906	52	03754	02468	23906	9x401	11071	52	03754	02328	23906	22502	50	02874	04426	22006	86603	-
Venedig ○	10	312	07	05590	00016	25108	70907	57	05564	00027	25105	9x300	00050	xx	05668	30128	xxx25	9x802	07	05490	00024	24104	90502	-
Zara ○	12	315																						
Rom ○	3	322																						
Brindisi ○	16	331																						
Cagliari ○	35	338																						
Syrakus ○	15	655																						
Madrid	667	353	6x	52658	20328	15408	9x702	6x	64648	20368	14308	0x706	07081	6x	22648	00068	14408	0x901	6x	480x9	00049	17305	0x204	11011
Almeria ○	65	356	34	02832	14315	20115	80305	55	03848	22328	18314	8x803	00280	50	02644	00026	17213	90905	6x	62648	22368	17013	9x401	01261
Mahon	40	357	70	01853	16214	20214	91807	40	01754	16114	19812	90202	00xxx	42	02754	00015	18613	80102	84	02853	00014	17712	81502	00030
Barcelona ○	42	358						5x	03678	00028	17608	8x401	01360	22	02653	18125	16912	90904	6x	67458	18158	16112	9x402	02391
La Coruña ○	57	362						6x	25648	24388	09912	7x311	08471	40	02754	22214	12709	70103	90	25644	20284	15009	80307	97365
Lissabon	227	384																						
Funchal ○	110	395																						
Pt Delgada ○	22	390																						
Horta ○	66	399																						
Teneriffa ○	37	400	50	02955	08115	11711	60905	5x	02856	33226	24419	6x304	00300											
V. Cisneros	6	404	17	01952	35643	19019	60903	00	058x0	02515	17518	11401	00390						70	01852	06302	19315	90401	00480
Pinsk	137	569																						
Kauen	83	466																						
Riga	2	470																						
Dorpat	81	475																						
Helsinki	15	481																						
Vaasa	9	483																						
Kuopio	233	484																						
Rovaniemi	80	607																						
Budapest	130	541																						
Bukarest	92	576																						
Klausenburg	374	590																						
Belgrad	138	701																						
Sofia	538	720																						
Athen	239	730																						
Canea (Kreta)	63	737	5x	02857	33327	26714	8x502																	
Tunis	10	080																						
Orel	191	841																						
Dno	71	858																						
Minsk	[illegible]	867																						
Smolensk	234	869																						
Kiew	186	937																						
Dnjepropetrowsk	62	968																						
Odessa	50	975																						
Mariupol	40	981																						
Sewastopol	8	986																						

Bergstationen	Höhe m	JJJ	Gestern 14 Uhr: CC	wwVhN	DDFWN	PPPTT	UC app	Gestern 19 Uhr: CC	wwVhN	DDFWN	PPPTT	UC app	RRTTE	Heute 2 Uhr: CC	wwVhN	DDFWN	PPPTT	UC app	Heute 8 Uhr: CC	wwVhN	DDFWN	PPPTT	UC app	RRTTE
Mussala	2926	736																						
Lomnitzer Spitze	2640	086	xx	07109	53779	35959	9x506	50	018x3	63633	36756	50405	03549	50	01803	20513	26958	20801	50	019x3	18614	37359	90701	
Fanaraken	2072	024																						
Mt. Ventoux	1900	248																						
Puy de Dôme	1467	246																						
Izaña	2367	401	00	019x0	26503	xxx40	11902																	

gg = Datum, G_1G_2 = Uhrzeit (DGZ)

Höhenwinde (dd vv)

dd = Windrichtung (N = 36) vv = Windgeschwindigkeit in km/Std

Ort	Hamburg	Leeuwarden	Drontheim	Pilsen	Wunstorf	Kristiansand	Blåvandshuk	Emden	Wien	Venedig	Berlin	Krakau	Friedrichshafen	Coburg	Kopenhagen
ggGG	17 15	17 11	17 17	17 17	17 17	17 17	17 17	17 13	17 16	17 16	18 05	18 05	18 05	18 05	18 05
17.0 km															
14.0															
[illegible]										30 70					
13.0					25 100				04 40	30 30	16 40				
11.0	20.5 26 40			05 60	22 80	23 70	22 90	24 80	33 30	01 80	22 40	06 90		17 40	25 90
9.0	25 60	24 80	28 120	32 50	22 80	22 80	22 80	23 70	30 30	01 80	23 50	05 60	18 50	20 50	22 90
7.0	24 60	23 80	27 90	23 20	23 30	19 40	22 90	22 80	27 40	28 30	24 40	05 10	20 50	21 50	22 90
5.3	23 80	22 20	26 50	32 10	22 70	17 30	22 90	22 90	27 40	27 40	21 40	12 40	32 40	62 40	21 20
4.0	24 70	23 90	25 50	21 30	23 60	18 90	21 100	22 90	27 20	26 50	21 50	20 20	30 20	20 30	22 50
3.0	23 60	21 90	22 40	19 30	23 60	18 80	21 100	22 90	21 05	26 50	21 40	18 20	27 20	22 40	22 60
2.0	22 70	21 80	25 40	18 20	23 70	18 70	21 80	23 80	18 10	26 40	21 40	19 20	14 40	23 30	22 60
1.3	-	23 90	21 50	13 10	23 60	17 50	22 70	22 100	17 50	24 20	22 40	24 20	19 10	23 30	21 50
0.8	20 60	22 90	20 40	10 10	-	15 50	22 80	20 70	19 50	24 05	21 40	16 40	12 10	23 30	20 [illegible]
0.3	0.0 12 20	20 20	22 30	09 10	20 40	11 30	18 60	19 50	-	24 05	19 40	14 10	20 10	23 30	20 40

Ort	Lindenberg	Krakau	Helder	Gerdauen	Kopenhagen	Berlin	Klagenfurt	Bergen	Mailand	Bromberg
ggGG	17 12	17 17	17 13	17 17	17 17	17 17	17 17	17 17	17 17	17 16
11.0 km					10.5 29 80	12.6 28 60	9.6 22 10	[illegible] 23 90	9.8 08 20	[illegible] 01 80
5.3	22 50	20 60		22 50	26 50	9.0 32 40	24 40	19 40	28 30	30 30
4.0	22 50	24 50	22 120	22 40	24 40	24 30	29 60	19 90	23 30	24 20
3.0	21 50	21 40	22 100	22 30	21 70	22 40	27 40	18 120	23 30	25 30
2.0	21 40	21 40	22 120	22 30	20 90	22 50	25 60	16 140	23 40	20 20
0.8	20 40	19 20	19 30	18 30	20 20	20 40	20 00	14 40	23 05	18 30

Ort	Hamar-heim	Gerdauen	Uttmannsheide	Kristiansand	Blåvandshuk	Wien	Klagenfurt	Drontheim	Celle	Kjeller
ggGG	17 17	18 05	18 05	18 05	18 05	18 05	18 05	18 05	18 06	18 05
7.0 km	7.4 22 80		10.5 22 60	10.0 21 40	10.5 20 150	11.8 16 80	9.0 19 30	8.5 24 90	9.0 21 70	9.0 20 90
6.3	21 90	18 60	9.0 21 30	9.0 21 120	9.0 22 110	11.5 16 80	7.0 19 20	23 80	21 70	20 50
4.0	22 80	18 60	24 10	21 60	5.3 21 80	26 10	23 20	24 70	21 60	21 60
3.0	20 80	18 50	24 10	21 70	22 50	23 10	26 30	24 60	21 50	21 90
2.0	18 40	17 60	30 40	21 30	21 40	09 20	25 30	24 40	24 60	21 [illegible]
1.0	18 40	18 50	27 30	21 30	21 40	[illegible]	[illegible]	22 40	22 40	21 30

Wolkenmessungen

C = Wolkenart
vv = km/std.
dd = Zugr. 36 = N

Ort	
ggGG	
Cu.Höhe	
dd vv	
Ort	
ggGG	
Cu.Höhe	
dd vv	
Ort	
ggGG	
Cu.Höhe	
dd vv	

Piloten Vortag Piloten heute

Täglicher Wetterbericht

des Deutschen Reichswetterdienstes
Herausgegeben von der Deutschen Seewarte
Verlagsort Hamburg

..rgang: 69 Nr. 354. Dienstag, den 19. Dezember 1944.

..ite 1

Erläuterung: Die Beobachtungen sind sämtlich in der Form der 1935 in Warschau beschlossenen Einheitsschlüssel wiedergegeben. Kurze Erläuterungen zu den einzelnen Ziffern werden zu Beginn jedes Vierteljahres beigegeben. Ausführlich finden sie sich in „Anweisung zur Verzifferung von Wettermeldungen", herausgegeben vom Reichsluftfahrtministerium. Alle Zeitangaben in DGZ.

Deutschland			Gestern 14 Uhr						Gestern 19 Uhr					
..stationen: ..werte o	Höhe m	JJJ	CC	wwVhN	DDFWN	PPPTT	UCapp		CC	wwVhN	DDFWN	PPPTT	UCapp	RR TxTn/SVs E
..burg Fu.	18	403	57	05574	10328	15400	7x400		52	61455	12228	17406	8x307	97070
..burg/Fgh.	41	400	5x	05658	1435x	13606	8x200							
..	28	460	52	05665	14228	15305	8x301		5x	61548	14328	16709	9x304	94051
..emundeo	1	406	57	05674	16326	17203	70704		07	05690	16424	18702	80204	00260
..na o	1	464	04	05790	14425	17903	79801							
..sterland	16	461	5x	05755	14228	13105	9x301		5x	64328	14368	15105	0x305	04051
..goland o	50	465	5x	03638	16668	13006	0x300		5x	62418	18568	15307	0x306	06441
..kum o	6	401	5x	52438	14458	12706	0x102		5x	08338	16468	15107	0x307	-
..men	4	442	5x	61768	16328	14508	7x200		5x	61448	16268	16407	9x202	94091
..dhorn	22	402												
..molo	178	187												
..nover	51	421	57	06574	12327	16307	6x202		5x	62553	18268	18208	8x308	97091
..deburg	45	408	54	05553	16423	18306	60901		00	05590	14420	19802	80205	00071
..en	123	437							5x	05555	14328	17308	8x409	01091
..n	48	436	54	62654	14467	14909	90403		5x	05555	16228	17708	9x209	04401
..chen	202	407				●								
..r	265	049	52	61745	16668	16009	8x001		5x	05648	18168	18908	0x207	92101
..sel	289	351							5x	05378	16128	-	-	-
..nkfurt/M.	111	412	5x	05668	06228	19506	6x201		5x	05468	04228	20803	8x204	00080
..brücken	189	441	52	62845	22128	17610	7x103		50	62548	16x68	19507	0x205	02xx?
..mberg	315	426	50	08345	10125	22651	80601		5x	08438	10128	-	-	-
..enbad	538	516												
..ßburg	151	219												
..lingen	427	443	07	05790	00027	19505	1x503		04	05690	10123	22500	90308	00063
..drichshf.	400	444	00	05590	00010	21103	71901							
..chen	526	414	00	05690	06100	21301	80705		xx	46109	26149	25253	0x210	00010
..bruck	573	507												
..nemünde o	3	455	04	05690	14424	19901	70300							
..tin	1	404	04	05691	12423	21202	72001		00	05690	10300	22450	90405	00023
..w	70	450	04	05590	14222	17804	70502		00	08490	08200	19800	80306	00040
..in	48	440	00	05690	12303	20203	75602		00	05490	14200	21401	90206	00040
..reuditz	131	449	04	05593	12404	20005	75205		00	05390	12300	20501	80205	00050
..rt	320	646	54	05672	14225	18909	56801		04	05593	16323	21302	70208	00090
..sden	230	410	00	05690	45501	21013	61201		00	05690	12500	22000	70205	00030
..en	449	458	04	05690	18403	-	-		00	05490	18300	-	-	
..g	363	669	5x	08438	06128	24251	0x203		5x	05558	14928	24400	8x202	00000
..weis	408	670							5x	05638	14128	23900	8x204	97003
..tz	263	676							5x	08448	00028	24803	9x404	00031
..sau	302	865												
..burg	434	508							xx	46109	00049	25254	9x200	97534
..n	157	501	5x	08428	xxx28	-	-		5x	45318	00058	23602	0x204	94020
..z	334	506	00	05590	00000	-	-							
..genfurt	449	502	10	01862	00002	25201	70504							
..genwalde o	7	429	05	01580	12114	22301	90400							
..zig	15	405	04	05593	14424	25650	82501		50	05634	14504	26951	90205	00598
..gsberg	20	422	50	05745	10526	28351	86701		04	05791	45524	28852	80200	00548
..mel o	3	447							00	00690	16410	29152	80304	-
..m	47	551	00	05690	12428	25601	87901		00	05590	12420	26451	80403	00514
..en	99	552	00	05590	10325	22303	86603		00	05490	10320	23801	90203	00030
..berg/Schl.	148	420							00	05690	12100	23354	90403	00028
..slau	117	411	00	05690	14422	22405	72x05		00	05490	14200	23401	90302	00058
..witz	255	454	5x	05658	12318	24002	8x703		5x	05576	12326	24402	8x200	00024
..schau	107	556	00	01490	12409	-	-		50	03765	12408	-	-	-
..ystok	135	555												
..mannstadt	176	557	00	05790	10343	25302	88507		5x	05658	08408	26150	90300	00023
..lin	203	559												
..kau	216	561	54	55665	04205	25302	80704		50	05575	05324	26604	80303	00045
..berg	330	571												
..stationen:	Höhe m	JJJ	CC	wwVhN	DDFWN	PPPTT	UCapp		CC	wwVhN	DDFWN	PPPTT	UCapp	RRTTE
..nblick	3106	503												
..spitze	2962	416							00	01990	26303	07356	58202	00519
..ärzkogel	2397	506												
..eekoppe	1602	428	00	04990	12302	38005	34801		00	04890	04300	37602	30801	00069
..rkogel	1577	862												
..berg Sch.	1493	427	66	02943	1832x	49502	7280x		52	23854	20275	50608	90302	10049
..ckl	1446	511												
..zer	1214	519	50	029x4	02224	79003	40201		50	029x4	32324	79301	45403	00039
..elberg	1213	419	00	01890	06002	71303	75601		00	05790	28200	79403	50201	00068
..gründe	1166	561							57	22735	18468	85203	9x304	00063
..ken	1141	418		-					57	42763	22945	85501	01404	00019
..erkuppe	923	423							50	02756	20526	11103	91003	00049
..sberg	915	445	50	02855	51725	07451	01201		50	05754	53725	18450	91304	00009
..er Asten	840	417												
..berg/Ts.	801	424	57	05755	16528	23402	7x203		5x	08448	20428	25003	0x304	00036
..eit	673	397							54	54853	18564	38600	80305	97074

Deutschland	Heute 2 Uhr						Heute 8 Uhr					
..stationen: ..werte o	CC	wwVhN	DDFWN	PPPTT	UCapp		CC	wwVhN	DDFWN	PPPTT	UCapp	RR TxTn/SVs E
..burg Fu.	5x	08444	12228	21506	9x312		00	47190	00020	24204	0x408	93051
..burg/Fgh.							xx	46009	20249	22805	0x308	03041
..	5x	05438	16128	20505	0x308		xx	42009	16149	23505	0x307	92041
..emundeo	57	05665	16228	21601	8x237		5x	52348	14128	24701	0x310	97130
..na o	54	05753	14324	21401	90304		5x	05548	18228	24601	9x300	00250
..sterland	5x	42448	18348	19805	0x317		5x	47248	16348	22909	0x209	92041
..goland o	5x	48190	20369	19906	0x311		xx	46009	20349	23404	0x309	97401
..kum o	00	05490	18400	19305	00407		xx	46109	14249	23402	0x311	00111
..men	5x	05558	16428	20900	9x205		00	48109	16249	23702	08207	-
..dhorn												
..molo							5x	05548	00027	24204	8x307	97030
..nover	5x	05568	18268	21707	2x206		5x	08458	10128	24206	9x208	97050
..deburg	00	05595	14360	22651	90305		5x	47258	15108	24950	9x408	00513
..en												
..n	54	05653	14224	21406	90107		5x	05555	14428	22906	00305	00041
..chen												
..r							5x	61548	04158	22307	7x105	94081
..sel	5x	05255	20228	22304	8x305		5x	05358	00028	23503	9x304	00004
..nkfurt/M.	5x	05368	04328	2340?	8x405		50	05465	06326	25304	82307	00500
..brücken	5x	05648	16268	21803	9x102							
..mberg												
..enbad												
..ßburg												
..lingen	04	05590	00003	23352	00102		07	08490	00026	24251	0x303	00522
..drichshf.												
..chen	xx	4x009	06149	26356	0x204							
..bruck												
..nemünde o	00	08490	16400	23551	00102		5x	05458	24448	25951	0x307	97243
..tin	00	05590	10300	24652	90303		50	08434	10204	27453	0x307	00533
..w	00	05590	00000	24952	80306		5x	08368	12108	24451	7x304	00521
..in	00	05490	12100	23552	00304		00	08490	14102	25553	08405	00533
..reuditz	00	05490	12300	23251	90304		05	08493	12303	24552	90207	00523
..rt	04	05592	18402	23901	00402		57	41454	15107	25600	9x407	00510
..sden	00	05590	14500	24051	80102		04	05592	12502	25651	80403	00514
..en							04	05594	18204	-	-	-
..g	5x	05548	00028	26451	9x208		5x	05548	32128	28051	0x204	00523
..weis	5x	05648	12228	25351	9x304		5x	05648	08328	26651	8x204	00523
..tz	5x	08448	00028	26602	0x204		6x	57209	00059	28202	0x406	97011
..sau												
..burg	00	42490	00040	28657	90802							
..n	5x	57328	28158	25801	0x304		5x	57248	28158	28001	0x408	94001
..z	00	08390	00000	26450	90206		5x	08238	28128	28253	0x309	00575
..genfurt	00	05590	00000	21656	00300		xx	48109	00049	29455	0x705	00564
..genwalde o							10	02565	14215	28350	90309	00054
..zig	00	05790	16320	29553	80206		5x	22643	16408	31051	8x408	97548
..gsberg	5x	05548	45628	34352	8x205		55	05746	43527	33353	8x207	00546
..mel o							5x	03748	16622	33952	8x306	-
..m	5x	05662	12408	30159	2x208		5x	05668	12528	30652	7x206	00534
..en	5x	05458	10328	25304	9x403		5x	05656	08528	27500	8x207	00513
..berg/Schl.	00	47390	00000	25156	00400		xx	48109	00049	26754	0x304	00578
..slau	5x	08368	12128	25601	0x305		5x	02457	10327	27002	9x400	00504
..witz	5x	05758	12428	26701	9x305		5x	05557	10367	28351	8x206	97515
..schau												
..ystok												
..mannstadt	5x	05658	10528	28254	9x002		5x	02755	10428	30352	8x306	00523
..lin												
..kau	5x	05654	06418	28751	2x203		57	05653	06526	30653	82205	00534
..berg												
..stationen:	CC	wwVhN	DDFWN	PPPTT	UCapp		CC	wwVhN	DDFWN	PPPTT	UCapp	RRTTE
..nblick	00	30890	02300	95056	90222							
..spitze	00	01990	32204	07754	55811							
..ärzkogel	00	02790	00000	xxx55	-							
..eekoppe	5?	04890	32200	38652	60305		?0	04890	02305	39452	67302	00529
..rkogel												
..berg Sch.	02	02800	08427	51201	?x300		??	02890	08626	52951	60322	00519
..ckl												
..zer	50	029x4	04524	8x301	40201							
..elberg	00	05790	02300	81200	90301		04	05692	10342	84900	10304	00503
..gründe	57	03864	08228	86003	9x301		57	03766	39528	84500	0x310	00049
..ken	54	49234	22445	18302	00407							
..erkuppe	00	05390	22320	13202	00103		xx	47190	22200	14404	60508	09007
..sberg	50	05753	53628	10702	26403		xx	46107	22249	12758	0x107	00549
..er Asten	xx	46409	22279	18603	0x305		xx	42109	[illegible]	21724	0x301	[illegible]
..berg/Ts.	xx	57299	16429	26100	0x205		54	05538	10355	23302	8x205	00026
..eit	5x	05848	10128	40206	8x304		52	42753	11567	04303	8x20?	71041

Berichtigungen

Sämtliche Karten des „Täglich
weiteres nach der von der Ze
gezeichnet. (Erlaß RLM., LB

Wetterlage von gestern: *Montag, den 18. Dezember 1944*

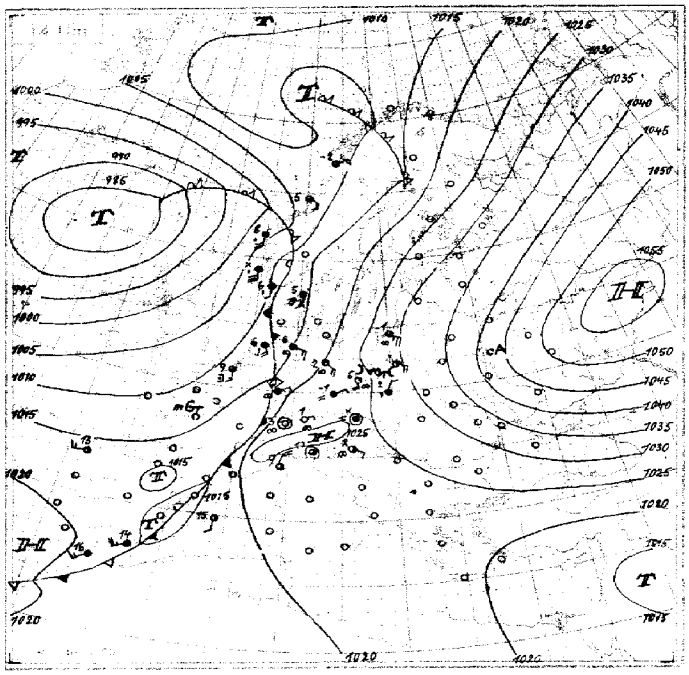

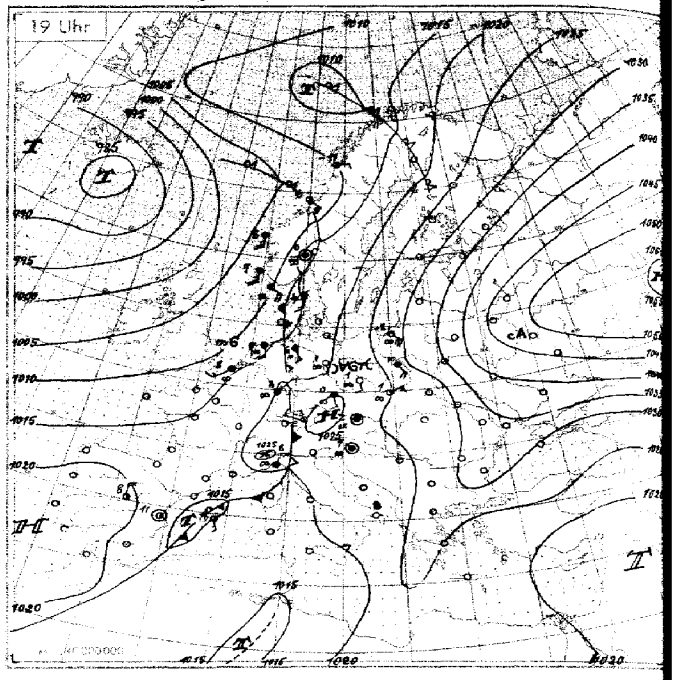

Wetterlage von heute nacht: *Dienstag, den 19. Dezember 1944.*

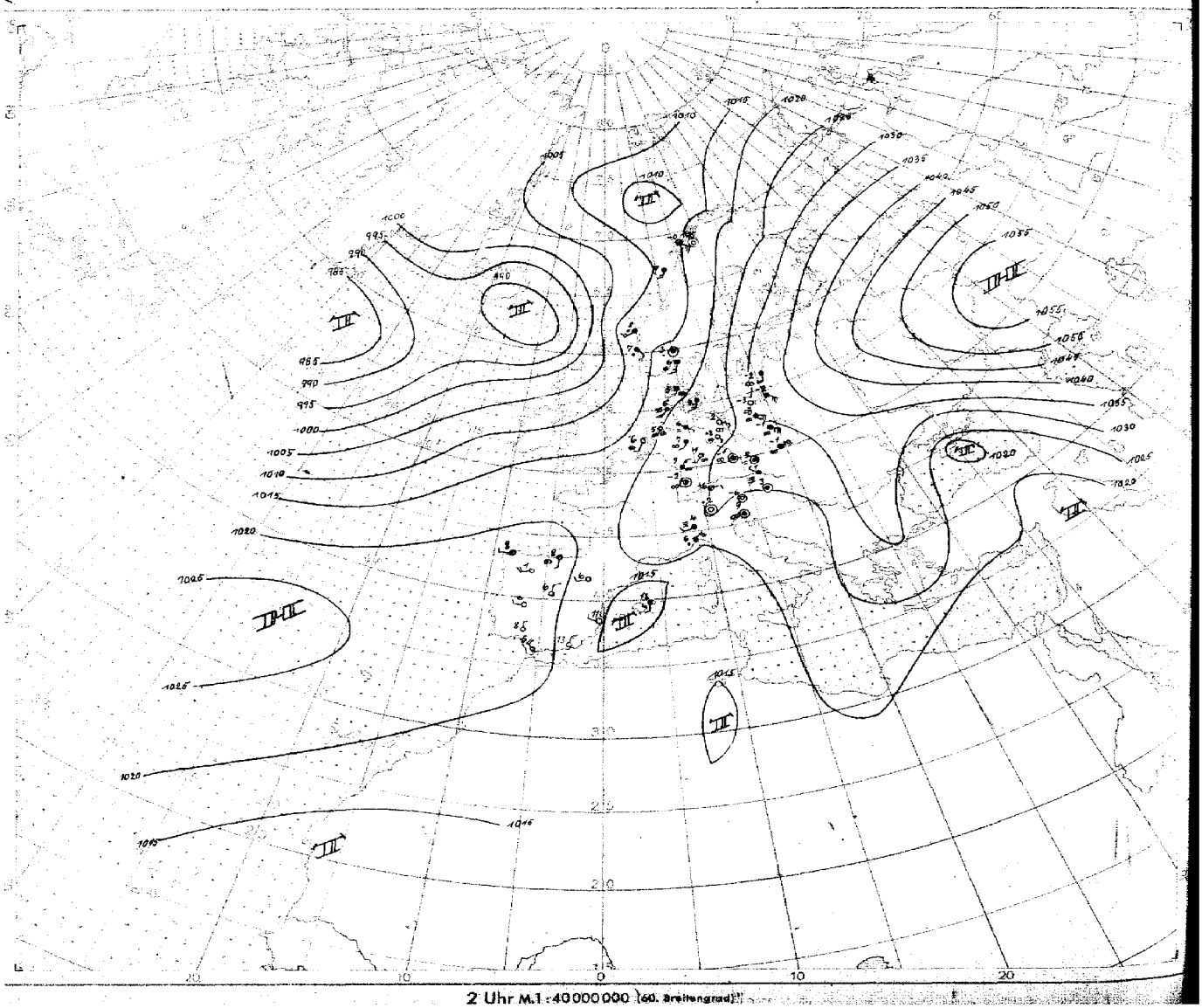

Nr. 354

Höhen-Aufstiege
1. Teil

Dienstag den 19. Dezember 1944

Seite 5

Kenngruppe: IIIGG HeHeEsTcTc

Schlüssel: QLLll yyGG … ($Ha_2Ha_3Ha_4Hr_1Hr_1$ $Hr_2Hr_3Hr_1Hr_4z_4$)

Hauptisobarenflächen: HaHaTaTaUa …

Markante Punkte: PPTTU, PPTTU

Pseudopot. Temperatur: 9QQQQ QQQQQ IIIPP

Ort Kennziffer Höhe	Bodö 010	Bergen 022 85 m	Kjeller	Kjeller 041	Hanstholm 180 27 m	Blaavandshuk 184	Kopenhagen 181	Windau 173	West 266	Gerdauen 319	Emden 154	Swinemünde 185
yy G₂G₁	18 17	18 17	18 14	18 14	18 17	18 14	18 17	18 17	18 14	18 17	18 18	18 16
TT 41	-	-	-	-	-	-	-	-	-	-	-	-
TT 96	-	-	-61	-	-	-	-	-	-	-62	-	-
TT 225	-58	-	-60	-61	-62	-63	-61	-60	-63	-60	-55	-50
TT 300	-47	-	-44	-47	-48	-51	-47	-47	-48	-46	-44	-46
TT 400	-36	-	-34	3-33	-34	-34	-32	4-33	7-32	4-30	5-30	-31
TT 500	(6) 26-28	17-21	(2) 35-21	(3) 34-22	38-22	(8) 33-24	(8) 38-21	(8) 40-20	(6) 38-20	(4) 37-20	36-20	(8) 40-20
TT 600	(7) 22-20	24-16	(8) 30-13	(4) 30-13	34-14	(9) 31-14	(8) 36-12	(4) 33-12	(6) 37-10	(5) 35-12	32-12	33-10
TT 700	(5) 20-11	-10	(8) 27-6	(7) 26-8	-8	(6) 26-8	(4) 35-5	3-3	(7) 34-3	(9) 34-3	-6	-3
TT 800	(4) 16-5	(0) 22-5	(7) 21-4	(8) 27-1	(8) 26-1	(7) 32-3	(9) 32+0	(6) 23-2	(7) 32+3	(8) 23-3	(5) 32+1	+1
TT 900	(7) 8-5	(9) 22+2	(9) 21+1	(9) 20+1	28+5	(0) 24+3	(9) 32+6	19+2	(8) 30+7	(8) 23+3	7+4	+7
950	5	22	12	15	24	23	22	14	17	26	-	-
Boden	4-9	22+5	14+2	14+2	18+5	17+4	15+1	5-3	6-3	4-4	21+7	7-1
H 41	-	-	-	-	-	-	-	-	-	(1114)	-	-
H 96	(1581)	-	1593	(1590)	-	(1583)	-	-	-	1548	-	-
H 225	1050	-	1075	1072	1071	1064	1079	1085	1083	1089	1084	1085
H 300	870	-	892	891	891	885	898	904	904	908	899	905
H 400	680	-	698	699	699	695	706	711	712	[illegible]	704	711
H 500	526	533	549	542	542	538	548	552	554	554	546	552
H 600	396	400	407	408	408	405	414	417	419	420	411	417
H 700	282	285	290	292	292	289	296	299	301	302	294	299
H 800	180	183	187	189	189	186	193	195	196	198	190	194
H 900	90	91	95	96	95	94	99	103	102	104	97	100
H 1000	8.7	6.4	12.2	12.7	10.8	9.8	14.6	20.1	17.8	22.5	12.9	15.6
Hr 41/96	-	-	-	-	-	-	-	-	-	(516)	-	-
Hr 96/225	(531)	-	509	(518)	-	(518)	-	-	-	509	-	-
Hr 225/500	525	-	534	530	529	526	531	533	529	535	538	534
Hr 500/1000	547	527	528	529	591	529	535	532	536	532	533	536
Markante Punkte PPTTU	-	-	-	-	-	-	-	-	-	06621	-	16691
	-	-	-	-	-	-	-	-	-	16662	-	20661
	-	-	09601	-	21631	-	-	-	-	18681	-	23601
	-	-	16591	-	22641	-	-	23601	-	19684	10611	32921
	-		18621	-	56660	11601	-	56665	-	44756	15611	59829
	-	-	35881	-	01651	15591	18901	65542	-	38634	20661	48781
	-	-	46751	15601	63641	18641	25517	75512	18901	76617	44787	54467
	-	-	53682	18641	75541	21661	67569	77512	20671	79548	55679	96001
		50711	74546	48814	85011	27541	95539	84565	25596	85018	97521	27005
	12551	87501	93628	66584	84011	64616	92098	93031	67546	95027	64001	93091
	95668	98087	95007	86028	94071	97050	98028	99511	96029	98519	98091	94091
	01589	81098	99020	99020	01050	01050	01048	03519	02539	02579	81070	02019

Ort Kennziffer Höhe	Hamburg 103 12 m	Helgoland 155 42 m	Emden 154 1 m	Leeuwarden 010	Leeuwarden 010	Celle 182	Helder 291	Lorient 995	El Grove 380
yy G₂G₁	18 15	18 10	18 14	18 14	18 17	18 15	18 13	18 14	
TT 41	-	-	-	-	-	-	-	-	
TT 96	-	-	-61	-	-	-	-	-	
TT 225	-	-58	-60	-61	-64	-	-62	-50	
TT 300	-	-44	-48	2-50	5-51	-44	-47	-42	
TT 400	-	-31	-33	-36	6-36	-31	-33	5-29	
TT 500	(8) 38-21	40-21	(8) 37-22	-25	(5) 30-26	(4) 39-20	-21	35-24	
TT 600	(0) 35-13	36-12	-13	-15	(6) 27-16	(5) 35-10	-14	39-15	
TT 700	(8) 34-4	39-5	-6	-8	(8) 18-8	(9) 34-4	-7	(8) 26-7	
TT 800	(6) 33+1	(8) 37+0	-1	-2	(2) 25-3	(8) 31+1	-3	(8) 31-4	
TT 900	(0) 29+4	29+4	+4	+4	(3) 25+0	25+4	+3	(8) 25+4	
950	22	26	-	-	24	28	-	27	
Boden	16+2	20+5	21+7	24+8	24+9	17+1	25+8	29+8	
H 41	-	-	-	-	-	-	-	-	
H 96	-	(1594)	1590	-	-	-	-	([illegible]92)	
H 225	-	1097	1074	1062	1062	(1087)	1069	1077	
H 300	-	894	894	890	883	902	889	892	
H 400	-	699	701	692	694	708	686	698	
H 500	547	546	544	537	538	549	539	539	
H 600	412	407	403	399	406	403	405	406	
H 700	295	289	291	289	290	296	289	296	
H 800	197	185	189	186	187	191	186	198	
H 900	97	92	96	95	95	95	93	96	
H 1000	12.4	6.8	11.0	8.2	10.4	13.3	9.0	16.3	
Hr 41/96	-	-	-	-	-	-	-	-	
Hr 96/225	-	(517)	516	-	-	-	-	(545)	
Hr 225/500	-	531	532	525	524	(538)	531	528	
Hr 500/1000	534	569	533	529	518	535	530	528	
Markante Punkte PPTTU	-	-	-	-	-	-	-	f	
	-	-	-	-		26504	-	-	
	-	12551	-	-	-	28961	-	-	
	-	18651	-	-	-	49714	-	-	
	50998	24561	-	-	-	57650	-	-	
	59699	48921	-	-	-	74518	-	-	
	55687	64591	-	-	20651	97017	-	-	
	67570	68596	-	20621	23601	82029	-	-	
	88058	83019	15561	15601	74558	95064	18641		
	98074	85011	19611	18871	87559	97251	77521	-	
	00097	95061	65581	48831	85001	99059	79541	15504	
	01067	01047	02070	01680	01085	00077	01090	01128	

Ort Kennziffer Höhe	Nürnberg 044	Paderborn 077	Frankfurt 412 111 m	Erfurt 545 320 m	Berlin 440 57 m	Lindenberg 425 132 m
yy G₂G₁	18 17	18 15	18 16	18 17	18 17	18 13
TT 41	-	-	-	-	-	-
TT 96	-	-	-	-	-	-
TT 225	-61	-	-	-	-61	-
TT 300	-50	-	-	-46	-47	-
TT 400	-32	-	-	-31	7-31	-
TT 500	(6) 37-21	-	(9) 38-21	(6) 41-19	(4) 37-20	-
TT 600	(0) 31-12	(8) 39-10	(7) 34-12	(5) 36-11	(3) 35-9	(4) 36-10
TT 700	(6) 30-5	(8) 33-5	(2) 31-6	(5) 33-5	(5) 30-4	(6) 31-4
TT 800	(7) 30-1	(0) 29-1	(7) 27+0	(7) 30-1	(4) 28+1	(3) 29+1
TT 900	(9) 26+4	25+4	(8) 23-4	(7) 29+7	(8) 28+6	(4) 24+7
950	26	23	22	24	25	20
Boden	26+6	20+5	15-0	17+1	19-1	11-2
H 41	-	-	-	-	-	-
H 96	-	-	-	-	-	-
H 225	1076	-	-	(1085)	1085	-
H 300	89[illegible]	-	-	904	904	-
H 400	704	-	-	710	711	-
H 500	546	(552)	548	551	552	-
H 600	412	415	414	416	417	414
H 700	296	297	297	299	299	293
H 800	192	193	193	194	194	194
H 900	98	100	100	101	101	100
H 1000	12.7	16.4	15.6	15.7	16.0	16.8
Hr 41/96	-	-	-	-	-	-
Hr 96/225	-	-	-	-	-	-
Hr 225/500	530	-	-	(534)	533	-
Hr 500/1000	537	(536)	533	535	536	-
Markante Punkte PPTTU	-	-	-	-	-	-
	-	-	-	-	-	-
	-	-	-	-	-	-
	-	-	49729	-	-	-
	-	-	36588	34581	-	59644
	-	-	67599	52687	20610	69544
	16591	-	71558	68556	49963	81043
	19561	-	73558	78117	48733	93084
	52786	55618	75537	81027	63553	94065
	73526	65558	84019	93096	68554	96066
	95536	78510	95076	97067	94088	99048
	96060	00069	01038	98038	01018	01048

Klartexte (gestern):

Hamburg: ∞² 0.0-0.4, ∞¹ 0.4-0.9, 8 ∞ St i.W. bei 0.8 u. 0.9-1.2, 96 2.0 Fallstreifen i.W. … Ns 2.0-4.6 Eisreif, Eis∞ … Ns-Fra 5.0-7.8 (5.6).

Münster:

Paderborn: Mäß. ● ≡ 0.0 z. Bis Wolken … St … 7 Gr. darin mäß. Vereisg.

Frankfurt: ∞³ -0.4 Dunst ≡ … 7 Gr. 8/10 Sc 1.3-1.5 … Ns i.W. 3.0-5.3, … As 4.6-4.9 dann Eis … As Cs 4.9-7 Gr.

Lindenberg: Drachenaufstieg 340, abnehm. auf … Gr. → Drache durchbrochen …

Breslau:

Ort Kennziffer Höhe	Nachtrag Kanal 737	Venedig 242	Mailand 302	Friedrichshafen 595 432 m	München 414 595 m	Klagenfurt 502 464 m	Wien 501 157 m	Krakau 564	Bromberg 340 69 m	54 N 20 E	Breslau 411 120 m
yy G₂G₁	18 04	18 16	18 17	18 17		18 17	18 14	18 16	18 16	18 15	
TT 41	-	-	-	-		-	-	-	-	-	
TT 96	-	-62	-	-		-	-	-	-	-	
TT 225	-56	-52	-61	-59		-59	-54	-62	-64	-65	
TT 300	-45	-46	-46	-45		-46	-45	-46	-45	-48	
TT 400	-32	5-30	-30	-29		3-32	-31	-30	-26	-30	
TT 500	-19	(6) 40-19	(7) 39-20	(7) 45-17		(4) 38-20	(5) 37-22	(3) 37-11	-16	2-19	
TT 600	-10	-9	(8) 39-10	(4) 39-9		(3) 35-9	(6) 37-10	(7) 37-10	-9	-10	
TT 700	-3	(9) 28-6	(8) 35-4	(5) 30-4		(4) 32+2	(9) 38-3	(9) 32-6	-2	-5	
TT 800	+0	(0) 26-2	(9) 25-3	(5) 23+1		(9) 24-2	(0) 28-1	(0) 25-3	+1	-3	
TT 900	+3	+3	(8) 25-4	(6) 24+5		(8) 35+0	(0) 19+0	(8) 23-3	+1	+2	
950	-	19	19	11		13	16	20	-	-	
Boden	26+8	19+3	15+3	11-3		13-2	11+1	12+1	10+1		
H 41	-	(2015)	-	-		-	-	-	-	-	
H 96	-	1606	(1607)	-		-	-	-	-	-	
H 225	1092	1089	1085	1092		1086	1089	1084	1094	1089	
H 300	909	907	904	909		904	906	904	912	909	
H 400	716	712	701	713		711	717	710	716	715	
H 500	557	553	551	553		552	552	551	554	556	
H 600	422	417	416	416		417	417	416	417	421	
H 700	304	299	298	298		298	299	299	299	303	
H 800	199	196	195	194		194	194	196	198	200	
H 900	107	103	102	101		102	102	104	104	107	
H 1000	21.5	18.4	18.3	18.0		19.0	19.1	19.8	15.2	24.6	
Hr 41/96	-	(519)	-	-		-	-	-	-	-	
Hr 96/225	-	517	(531)	-		-	-	-	-	-	
Hr 225/500	535	536	534	539		534	537	535	540	553	
Hr 500/1000	536	535	533	536		533	563	551	535	552	
Markante Punkte PPTTU	20581	-	-	-		-	-	-	-	-	
	23591	-	-	20651		-	-	-	-	-	
	31932	-	-	44717		-	24591	-	-	-	
	35914	06611	-	46708		23591	37811	-	-		
	44767	12591	-	01586		15551	43761	-	-	-	
	46741	19641	-	05586		38841	48791	-		19691	
	48711	59601	15601	65576		66541	76530	19641	18651	66557	
	62581	75541	18581	66576		74516	82520	79621	21631	72561	
	77031	96549	55647	72546		76536	85000	65578	42761	74541	
	83331	86024	96560	85016		78537	88510	72590	75001	78579	
	00101	92091	96039	93038		85607	99010	93058	86011	89021	
	02109	02097	00349	95910		96509	01010	00049	01004	01539	

Klartexte (gestern): München: | Wien: | Paris:

Vorlag

Karten vom Frühtermin

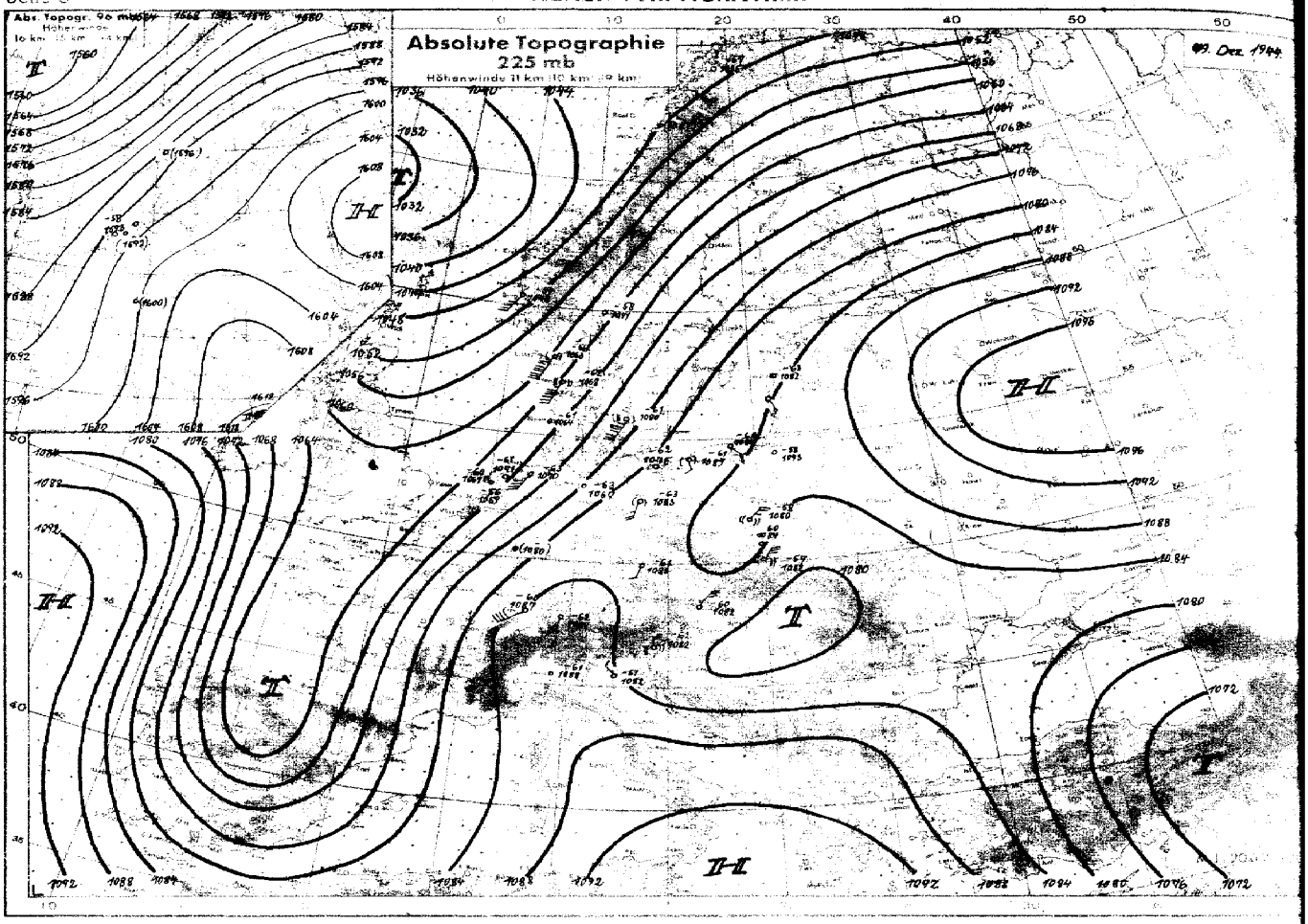

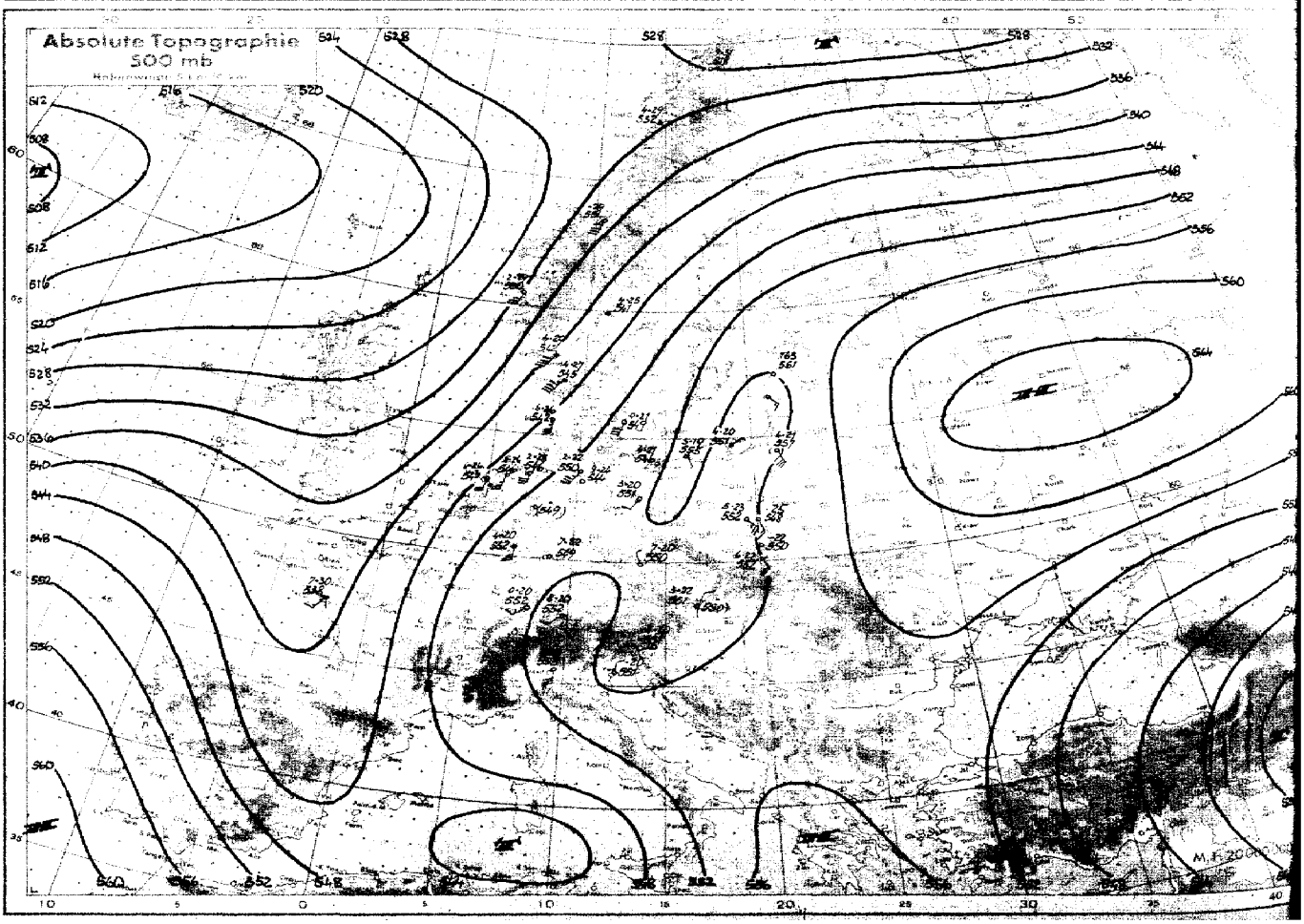

Karten vom Frühtermin

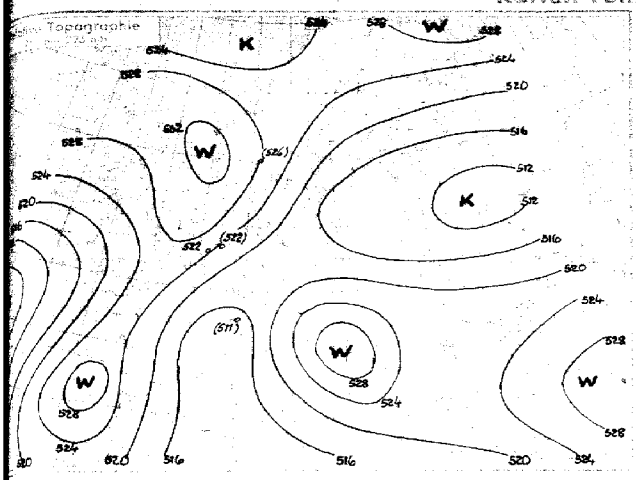

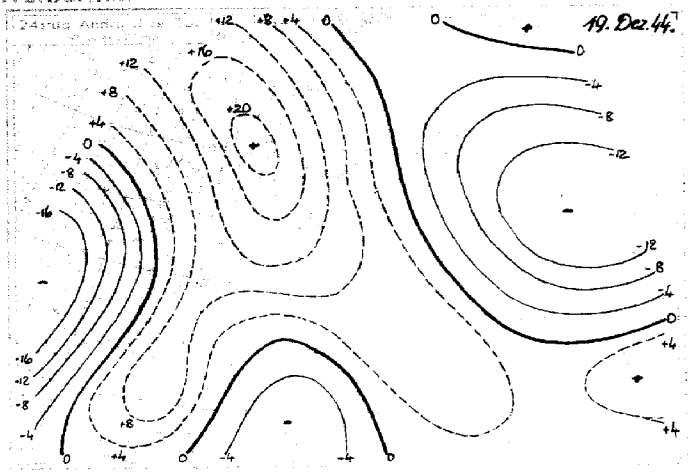

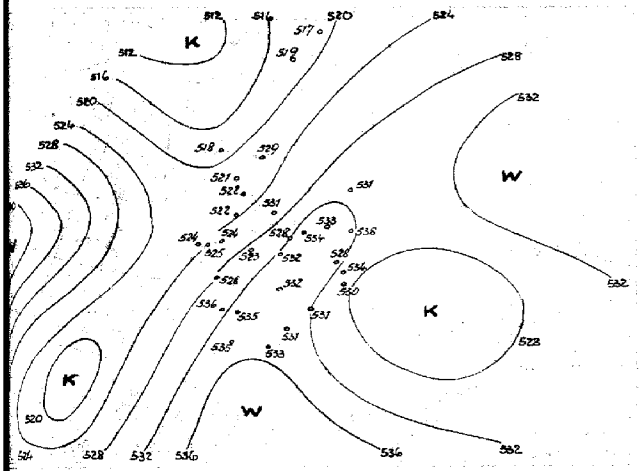

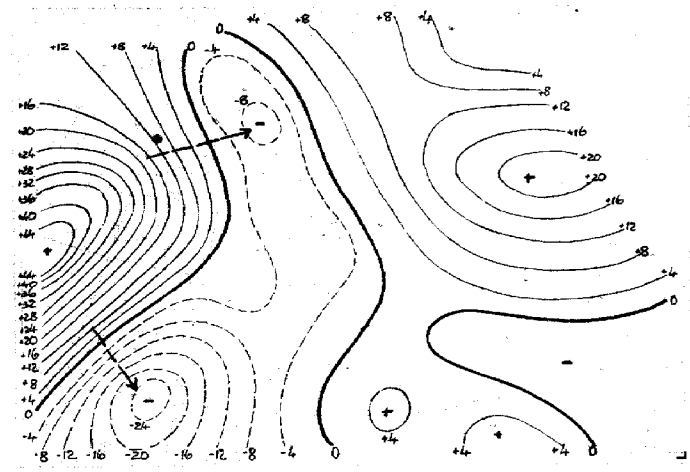

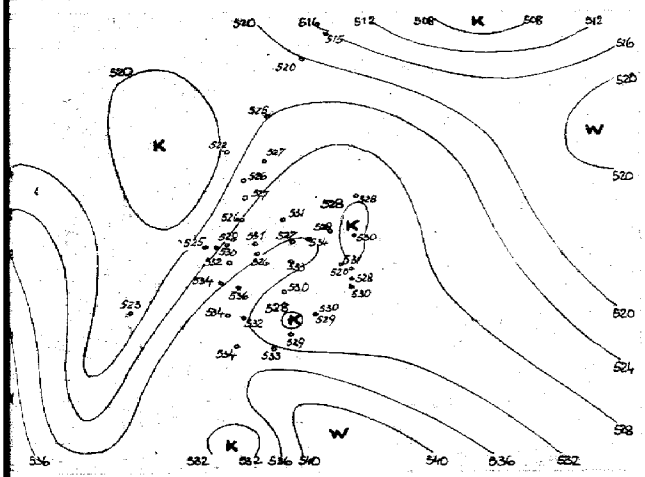

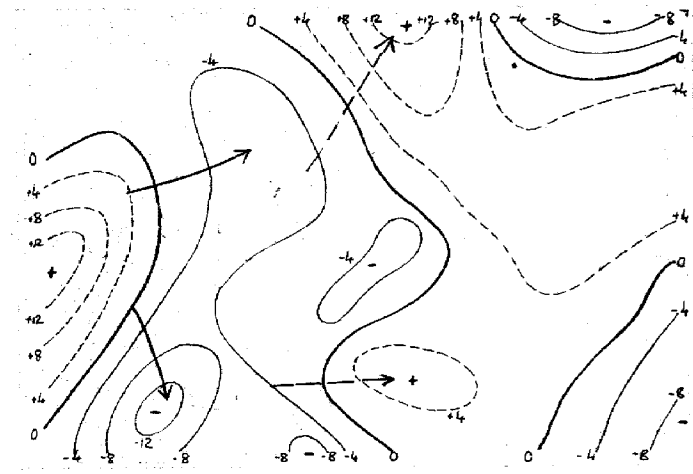

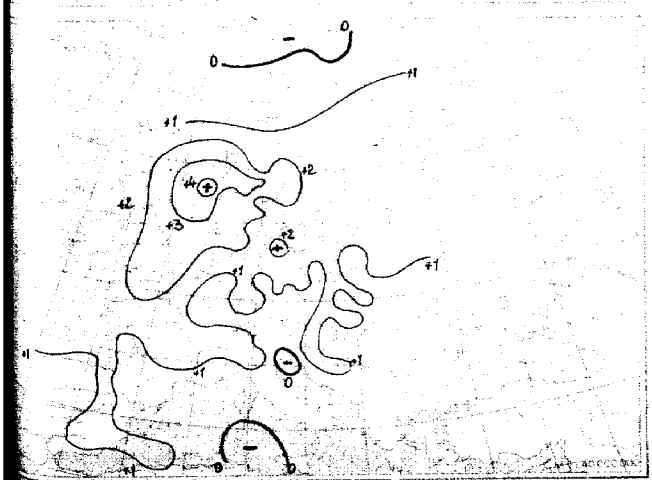

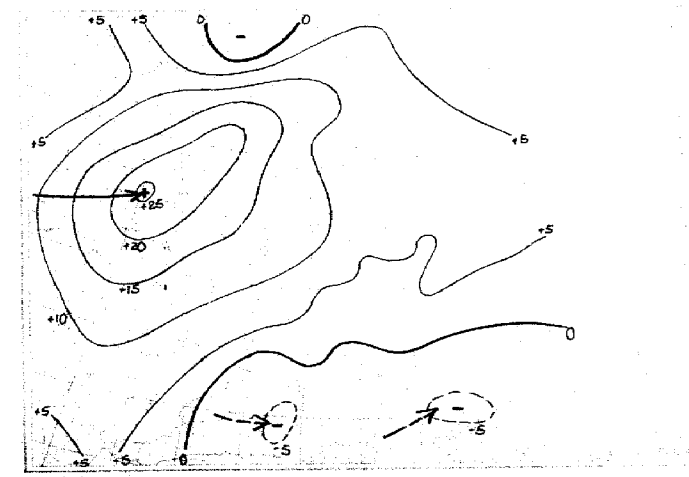



3stündige Bodendruckänderung seit heute 5 Uhr in Millibar



24stündige Bodendruckänderung seit gestern 5 Uhr in Millibar

Nr. 354.

Höhen-Aufstiege

2. Teil

Dienstag den 19. Dezember 1944

Seite 8

Oberer Teil: $\overset{U}{QQ}TT$ Relative Feuchte in 10%, darunter Pseudopot. Temperatur in °C und wahre Temp. (°C) an den Hauptisobarenflächen.
Mittlerer Teil: $H_a H_a H_a$ = Höhen der Hauptisobarenflächen in dyn. Dekametern. $H_r H_r H_r$ = Abstand zwischen 500 u. 1000, 225 u. 500, 96 u. 225, 41 u. 96 mb-Fläche.
Unterer Teil: $P_t P_t TTU_t$ = Druck, Temperatur und Feuchte an den markanten Punkten.
Klammern zeigen an, daß der Wert durch Verlängerung der Zustandskurve ergänzt ist.

yy = Datum
$G_t G_t$ Uhrzeit (D.G.Z.)

	Ort (Kennziffer, Höhe)	Bardufoss 739	Bodo 010 15 m	Drontheim 077 50 m	Bergen 022 55 m	Kjeller 041	Kristiansand 062 30 m	Hanstholm 183 27 m	Kopenhagen 181	Blaavandshuk 184	Helsinki 519 26 m
	yy $G_t G_t$	19 05	19 05	19 05	19 05	19 04	19 05	19 05	19 04	19 05	19 04
QQTT	41	-	-	-	-	-	-	-	-	-	-
QQTT	96	-	-	-	-	-	-	-	-	-	-
QQTT	225	-57	-	-	-54	-58	-56	-61	-61	-61	-62
QQTT	300	-53	-52	-	-52	-48	-52	-50	-47	-42	-49
QQTT	400	8 -42	-40	-42	-43	-35	-40	-39	-37	-37	-34
QQTT	500	9 24-31	4 25-19	30-19	2 24-29	4 30-25	4 25-19	4 26-27	0 39-21	6 30-26	9 36-22
QQTT	600	9 24-20	7 25-18	6 25-18	5 24-19	6 29-15	3 24-16	2 26-16	0 38-12	7 27-17	9 32-14
QQTT	700	8 20-13	9 22-12	-12	9 23-11	7 31-6	22-9	-9	0 33-6	4 26-9	-6
QQTT	800	9 15-8	9 20-5	8 23-3	-6	0 26-2	-4	19-1	0 28-2	0 25-3	5 28-2
QQTT	900	7 8-5	7 15+1	4 +4	21-1	0 19+0	19+0	0 22+1	0 27+3	9 22-2	+3
QQ	950	7	12	-	21	16	-	19	26	21	-
QQT_tT_t	Boden	-7-14	5-3	4+1	20+5	14+1	19-5	14+3	16+3	28+5	14+3
$H_a H_a H_a$	41	-	-	-	-	-	-	-	-	-	-
$H_a H_a H_a$	96	-	-	-	-	(1596)	-	-	-	-	-
$H_a H_a H_a$	225	1035	(1051)	-	1046	1071	1063	1068	1080	1064	1076
$H_a H_a H_a$	300	856	873	-	866	889	883	889	900	886	896
$H_a H_a H_a$	400	670	684	686	682	647	695	699	707	697	704
$H_a H_a H_a$	500	518	532	534	530	541	542	545	549	542	547
$H_a H_a H_a$	600	388	401	403	400	409	412	414	415	410	414
$H_a H_a H_a$	700	275	288	289	286	293	294	298	298	295	298
$H_a H_a H_a$	800	174	186	187	184	190	192	195	195	193	194
$H_a H_a H_a$	900	84	95	94	92	96	100	103	102	100	102
$H_a H_a H_a$	1000	3.3	11.9	9.4	8.9	14.6	16.7	18.6	18.4	16.3	17.2
$H_r H_r$	41/96	-	-	-	-	-	-	-	-	-	-
$H_r H_r$	96/225	-	-	-	-	(526)	-	-	-	-	-
$H_r H_r$	225/500	517	(519)	-	518	529	521	527	531	522	528
$H_r H_r$	500/1000	515	520	525	522	527	526	527	531	526	530
$P_t P_t TTU_t$	Markante Punkte	-	-	-	-	-	-	-	-	-	-
		-	-	-	-	-	-	-	-	-	-
		-	-	-	-	-	-	21591	-	-	20671
		20531	-	-	-	-	25561	22611	-	-	27531
		24571	-	-	-	-	28551	27561	-	-	44803
		35981	-	39441	22551	-	34951	37901	19671	17601	53708
		46848	-	42911	25531	14591	36951	58672	64610	19601	65611
		55739	-	57717	35511	17571	48825	82002	74540	21621	71571
		71690	25591	66657	46857	21581	56713	84004	77540	25541	87021
		84558	61677	82517	53751	47771	74561	96251	95050	86010	93041
		92557	64689	96071	57724	76550	88519	97051	98030	99069	98031
		01618	01529	01048	01079	00020	02069	02040	02049	02069	02049

	Ort (Kennziffer, Höhe)	Windau 473	Gerdauen 319	Gotenhafen 550 3 m	Nest i. Pom. 266	Celle 182	Hamburg 103 12 m	Swinemünde 455	Emden 154 1 m	Leeuwarden 010	53 N 05 E	Helder 291	St. Nazaire
	yy $G_t G_t$	19 04	19 05	19 05	19 04	19 06	19 08	19 05	19 05	19 05	19 05	19 04	
QQTT	41	-	-	-	-	-	-	-	-	-	-	-	
QQTT	96	-	-	-	-	-	-	-	-	-56	-	-	
QQTT	225	-63	-58	-60	-61	-63	-	-62	-63	-61	-56	-60	
QQTT	300	-48	-44	-47	-46	-51	-	-50	-51	-51	-55	-53	
QQTT	400	5 -32	4 -30	5 -32	3 -30	-36	-	-32	2 -36	2 -34	-39	-37	
QQTT	500	5 38-21	4 36-21	4 39-20	3 38-19	9 35-24	2 34-22	4 39-21	2 33-23	2 31-24	-28	6 30-26	
QQTT	600	32-14	4 32-12	33-11	4 35-10	9 30-16	3 30-13	5 35-11	4 27-16	3 27-15	-18	3 25-17	
QQTT	700	24-7	8 31-6	-7	4 31-3	9 27-10	2 24-7	31-8	-8	4 25-7	-9	-9	
QQTT	800	5 21-3	8 23-3	0 20-6	5 29-2	26-3	4 21-1	29-4	4 21-1	6 26-0	-2	-2	
QQTT	900	+2	8 23+3	+1	7 21-3	+2	8 21+2	-1	8 21+3	8 25+4	+2	+1	
QQ	950	-	12	-	16	-	21	-	-	26	-	-	
QQT_tT_t	Boden	3-4	2-4	4-3	2-3	16+3	14+2	5-4	11+2	17-4	12	10+1	
$H_a H_a H_a$	41	-	-	-	-	-	-	-	-	-	-	-	
$H_a H_a H_a$	96	-	-	-	-	-	-	-	(1592)	1593	-	-	
$H_a H_a H_a$	225	1082	1093	1084	1089	1067	-	1075	1070	1071	1059	1067	
$H_a H_a H_a$	300	902	910	903	908	889	-	896	892	893	882	886	
$H_a H_a H_a$	400	709	714	709	714	699	-	704	703	702	695	698	
$H_a H_a H_a$	500	551	557	557	555	544	550	546	546	546	541	543	
$H_a H_a H_a$	600	417	421	416	420	411	416	412	413	413	411	411	
$H_a H_a H_a$	700	300	303	299	302	296	300	295	318	293	296	296	
$H_a H_a H_a$	800	197	201	197	197	194	197	193	195	194	193	193	
$H_a H_a H_a$	900	105	108	105	104	102	104	101	102	101	101	101	
$H_a H_a H_a$	1000	22.6	15.6	23.0	20.5	18.1	19.1	19.2	17.9	15.9	16.4	17.7	
$H_r H_r$	41/96	-	-	-	-	-	-	-	-	-	-	-	
$H_r H_r$	96/225	-	-	-	-	-	-	-	(522)	522	-	-	
$H_r H_r$	225/500	531	538	533	534	523	-	528	524	525	518	524	
$H_r H_r$	500/1000	528	530	528	534	526	531	527	528	530	525	525	
$P_t P_t TTU_t$	Markante Punkte	-	-	-	-	17601	-	-	-	-	-	-	
		17621	-	-	-	21661	-	-	-	-	17561	-	
		19641	-	19681	-	28551	50722	-	-	-	14561	-	
		25561	16661	22611	-	40828	53693	45771	-	-	27601	27601	
		27541	18671	56644	-	53719	54694	55667	-	-	56731	23601	
		54671	19651	58611	-	68611	63654	63601	13591	09581	62671	24551	
		56666	67567	72571	-	75569	69572	66605	18591	17591	84011	34951	
		76544	77568	74611	20671	79530	75522	78541	22631	24611	85011	44811	
		85527	87026	91021	45743	86521	85023	82551	26581	81016	86071	56725	
		91031	92019	93021	98018	96051	98076	95521	55693	84506	97061	82516	
		96571	98559	97551	00529	98041	01079	00531	97061	96000	00061	92021	
		03529	03539	03519	03529	01059	02049	02520	02020	02040	02029	02029	

Klartexte (heute):

Hamburg: ∞^2 n.o.z. -0.3, ∞^1 0.3-1.2, 6/10 Sc 0.8-0.9 u. -1.2 im E u. S geschlossen, NW frei, 2/10 As im E bei 4.5, 4/10 dünner Cs > Gi (5.5).

Münster:

Paderborn: ∞ 2-1.0, 8/10 St, Sc 0.5-1.0, ∞^0 1.0-1.7, 8/10 Sc fra 1.4-1.7, ∞^0 n.o.z. 3.5->Gi, 5/10 Ac, As fra >Gi im W (5.5).

Frankfurt: ∞^{0}-3-0.4, darü. ∞^0-4.5 dann zunehmend, 9/10 Sc 1.6-1.9, 5/10 As Felder 4.8-5.5, 9/10 Ac > Gi (5.6).

Lindenberg: -

Breslau:

	Ort (Kennziffer, Höhe)	Nürnberg 041 475 m	Paderborn 077	Frankfurt 412 111 m	Erfurt 645 320 m	Berlin 440 57 m	Berlin 440 57 m	Lindenberg 425 122 m	Breslau 477 120 m	Litzmannstadt 557
	yy $G_t G_t$	19 05	19 07	19 05		19 05		19 08		19 06
QQTT	41	-	-	-		-		-		-
QQTT	96	-	-	-		-		-		-
QQTT	225	-	-	-		-63		-		-58
QQTT	300	-50	-	-		-48		-		-50
QQTT	400	-32	-	-		3 -34		-		5 -35
QQTT	500	4 38-20	-	7 36-22		3 37-22		-		5 35-23
QQTT	600	7 35-30	4 33-13	9 33-13		7 32-12		3 34-13		7 35-12
QQTT	700	8 30-6	1 30-6	8 29-7		5 27-6		5 28-7		9 36-4
QQTT	800	9 28-1	9 27-2	9 25-1		5 25+0		6 26-1		9 24-6
QQTT	900	6 27+4	9 24+3	7 21+3		6 24+0		6 24+4		9 27+5
QQ	950	24	24	19		20		17		20
QQT_tT_t	Boden	24+2	18+3	8-2		4-4		4-5		6-4
$H_a H_a H_a$	41	-	-	-		-		-		-
$H_a H_a H_a$	96	-	-	-		-		-		-
$H_a H_a H_a$	225	(1080)	-	-		1083		-		1080
$H_a H_a H_a$	300	902	-	-		903		-		900
$H_a H_a H_a$	400	710	-	-		710		-		708
$H_a H_a H_a$	500	552	(549)	549		551		-		552
$H_a H_a H_a$	600	417	415	415		416		417		414
$H_a H_a H_a$	700	299	299	299		299		300		302
$H_a H_a H_a$	800	195	195	195		196		197		197
$H_a H_a H_a$	900	103	102	101		103		104		105
$H_a H_a H_a$	1000	17.4	17.7	19.1		18.5		20.0		21.4
$H_r H_r$	41/96	-	-	-		-		-		-
$H_r H_r$	96/225	-	-	-		-		-		-
$H_r H_r$	225/500	(528)	-	-		532		-		528
$H_r H_r$	500/1000	534	(532)	530		533		-		531
$P_t P_t TTU_t$	Markante Punkte	-	-	-		-		-		-
		-	-	-		-		-		25561
		-	-	-		-		-		26551
		-	-	-		-		-		35911
		-	-	-		-		-		47755
		-	55688	49717		94671		60633		62607
		25541	62646	94618		29671		64603		66697
		97624	63618	63619		44751		72566		79559
		65566	76597	91830		62403		74546		91029
		76549	83510	97064		86025		91056		96019
		81020	96079	99518		98049		96047		98520
		96050	00059	01048		02529		01639		01518

	Ort (Kennziffer, Höhe)	52 N 10 E	Pilsen 666	Krakau 561 216 m	51 N 20 E	Wien 501 157 m	Klagenfurt 502 464 m	München 414 526 m	Friedrichshafen 595 602 m	Wien 601	Freiburg 980	Mailand 302	Venedig 312
	yy $G_t G_t$	19 05	19 05	19 04	19 03	19 05	19 05		19 06	19 07	19 05	19 05	19 05
QQTT	41	-	-	-	-	-	-		-	-	-	-	-
QQTT	96	-	-	-	-	-	-		-	-	-	-	-
QQTT	225	-	-61	-57	-60	-60	-62		-62	-	-60	-61	-61
QQTT	300	-54	-48	-48	-45	-48	-47		-46	-	-45	-46	-48
QQTT	400	-38	-30	5 -34	-32	-31	-32		6 -29	-	-31	-29	-31
QQTT	500	-25	7 38-20	6 35-22	-22	3 34-22	4 38-20		5 41-20	-	0 41-20	40-20	38-20
QQTT	600	-14	5 32-13	6 34-12	-11	3 32-12	4 32-12		1 34-11	2 31-12	4 39-10	7 31-10	-10
QQTT	700	-8	8 32-5	8 27-9	-9	5 28-6	3 29-4		5 32-4	2 28-4	0-5	8 30-7	9 30-6
QQTT	800	-4	8 23-3	9 20-1	-1	0 27-2	4 27-2		7 26-1	0 26-3	9 29-0	8 30+0	0 31+0
QQTT	900	+2	6 18-3	8 28-6	+4	0 18-1	6 14-1		7 25+4	21+0	8 29+6	7 24+4	7 22+4
QQ	950	-	10	12	-	13	5		16	14	21	20	-
QQT_tT_t	Boden	2	9-3	6-2	-	11+1	6-8		18-5	11+0	27+3	16+2	10-1
$H_a H_a H_a$	41	-	-	-	-	-	-		-	-	-	-	-
$H_a H_a H_a$	96	-	-	-	-	-	-		(1600)	-	-	-	-
$H_a H_a H_a$	225	-	1082	1082	1084	1082	1082		1087	-	1087	1088	1082
$H_a H_a H_a$	300	890	901	902	902	902	902		906	-	905	907	903
$H_a H_a H_a$	400	703	709	709	708	709	709		711	-	710	712	710
$H_a H_a H_a$	500	548	550	552	550	551	551		552	(550)	552	553	551
$H_a H_a H_a$	600	421	415	418	416	417	416		417	416	417	417	416
$H_a H_a H_a$	700	304	298	301	299	299	299		299	299	299	300	299
$H_a H_a H_a$	800	202	194	199	197	196	195		195	196	195	196	195
$H_a H_a H_a$	900	110	103	106	104	104	103		102	104	102	103	102
$H_a H_a H_a$	1000	28.0	20.4	22.2	21.6	20.9	21.7		19.9	20.9	17.6	18.8	18.1
$H_r H_r$	41/96	-	-	-	-	-	-		-	-	-	-	-
$H_r H_r$	96/225	-	-	-	-	-	-		(511)	-	-	-	-
$H_r H_r$	225/500	-	532	530	534	531	531		535	-	534	535	533
$H_r H_r$	500/1000	520	530	530	528	530	529		532	(529)	534	534	533
$P_t P_t TTU_t$	Markante Punkte	15611	-	-	15611	-	-		-	-	-	-	-
		19631	-	-	19611	27601	-		-	-	-	-	-
		23601	-	-	23601	14591	-		17647	-	-	-	-
		35871	-	-	35891	44771	-		30681	54682	-	10600	17661
		45781	-	20651	45781	46771	-		47728	69542	-	25561	18617
		66591	-	24581	66571	66563	-		66545	74556	-	35861	22547
		69641	46591	56281	69611	74557	26624		67566	75569	-	55417	45751
		80511	20601	65578	80511	98540	57684		73535	82580	-	45582	47724
		82571	58615	68619	82511	82530	68563		78538	88000	-	15501	65577
		91041	97009	96529	91041	97000	87515		84026	93000	19650	95059	72559
		97551	94565	99510	97591	94510	94518		96550	94510	49791	98058	97061
		00541	45519	00520	00531	01022	16594		95550	61040	64599	00059	01038

Klartexte (heute):

München:

Wien: ≡ 2. 9/10 Sc 0.06-1.9, ab 1.6 2/10 dünner Sc, schwach aufgelockert, ferner E u. W später Ac len., fast wolo.

Paris:

werden ab 1.1.1940 bis auf
gruppe verbreiteten Analyse
ge vom 21.12.1939).

Wetterlage von heute morgen: Dienstag, den 19. Dezember 1944.

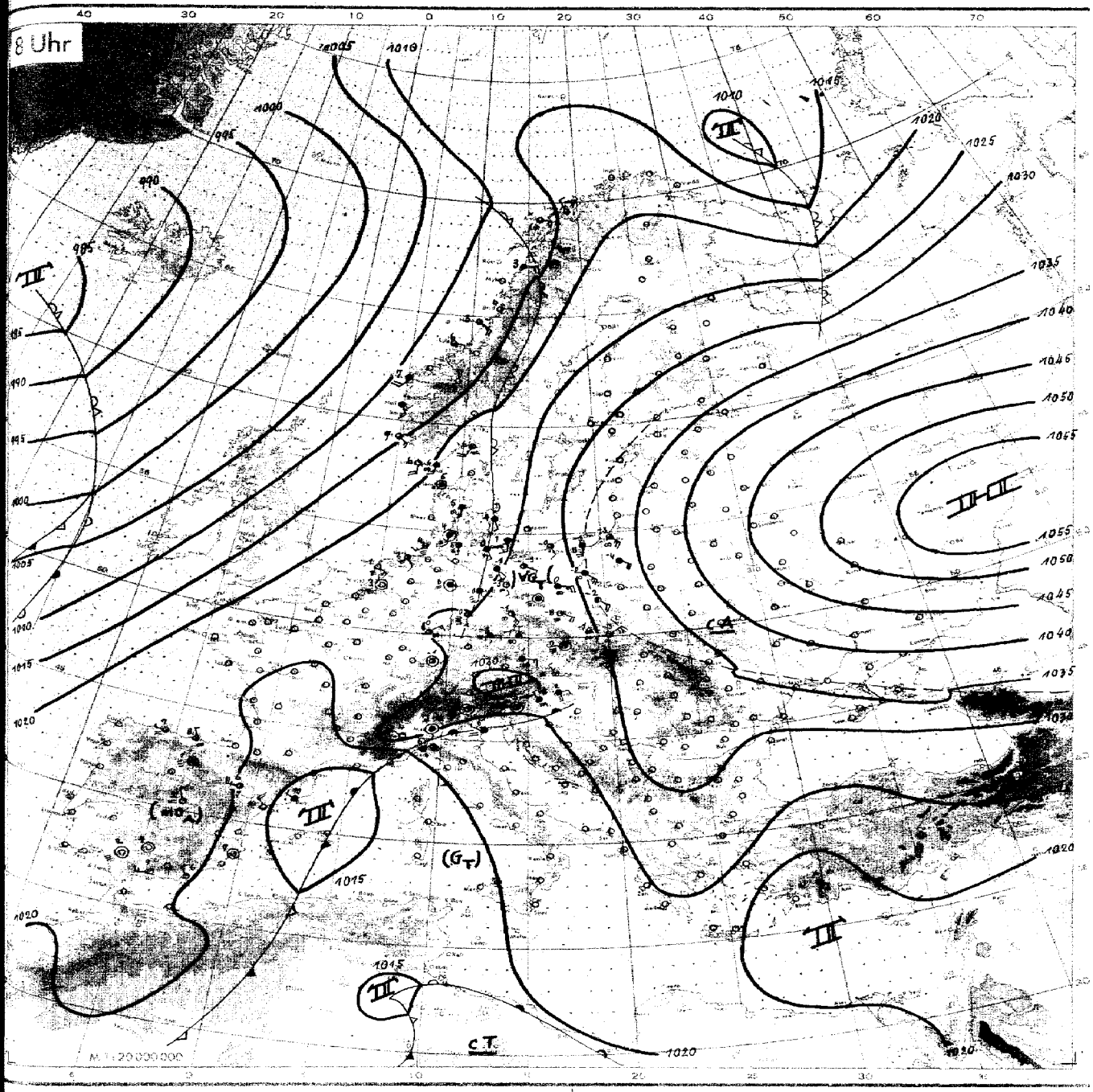

Wetterübersicht

Dienstag den 19. Dezember 1944.

Die großräumigen Pulsationen des Druckganges in den Bereichen der beiden großen Aktionszentren, der russischen Antizyklone und dem nordatlantischen Zentraltief gehorchen zur Zeit dem selben Rythmus. Nachdem vor etwa 3 Tagen der Höhepunkt des Druckfalles, bei geringem Druckanstieg über Südeuropa, eingetreten war, liegen heute die Verhältnisse gerade umgekehrt.

Der anhaltende Druckanstieg über Westeuropa hat zur Bildung einer Hochdruckbrücke zwischen der Antizyklone im Raum Madeira über Mitteleuropa hinweg zum russischen Hoch geführt. Dabei hat sich die Frontalzone im Westen des Reichsgebietes stark abgeschwächt, ohne daß sie wesentlich ostwärts vorankam. Allgemein hat dabei geringe Abkühlung eingesetzt und die gestern abend noch bis über 5000 m reichende Bewölkung sich weitgehend aufgeschichtet. Kräftigere Abkühlung trat nur über Spanien ein. Infolgedessen hat sich die im Norden in Abschwächung befindliche Frontalzone über dem westlichen Mittelmeer, fast stationär bleibend, verstärkt. Dabei hat sich über Oberitalien und dem Löwengolf die gestrige Kaltfront wieder zu einer nach Westen ausgreifenden Warmfront umgewandelt. Zusätzlich erfolgt mit Druckfall über Tripolis ein schiefliegender Vorstoß von Warmluft, sodaß die Temperaturgegensätze im westlichen Mittelmeer sich weiter verstärken können.

In der einheitlichen Strömung über Nordeuropa hat die erste Störung hinter dem in das Barentsmeer abgewanderten Kaltluftkeil, der von der Ukraine her an der Westflanke des russischen Hochs nordwärts gegangen war, das Nordkap bereits gestern abend überschritten und führt heute im Norden Rußlands zu Schneefällen. Eine zweite Störung folgt über der norwegischen Nordwestküste nach, infolge ablandiger Strömung vielfach stark abgeschwächt. Nur in Südnorwegen sind bei ihrem äußerst langsamen Vorüberziehen anhaltende Niederschläge aufgetreten. Hinter ihr hat in Westnorwegen Abkühlung eingesetzt.

Im Bereich des gestern über Kroatien befindlichen, nach Nordosten vorgedrungenen schwachen Höhentiefs ist in mittleren Schichten kräftig kühle Abkühlung aufgetreten. Sie ist in ihrem Südteil mit Hebungserscheinungen verbunden und hat wieder verbreitet zu geschlossener Bewölkung und örtlichen Niederschlägen geführt.

Das Hochgebiet der russischen Antizyklone hat sich unter leichter Kräftigung etwas nach Süden verlagert und den Gradienten über Südrußland erheblich verstärkt. Damit gewinnt die kontinentale Kaltluft wieder nach Westen an Raum.

Die Verhältnisse über dem Atlantik sind noch weitgehend ungeklärt. Sicher ist nur, daß sich neuer Druckfall Westeuropa nähert. In ihm sind einzelne Störungen eingelagert, deren Intensität und genaue Lage noch unbekannt sind.

gez. Ludwig.
Zentrale Wetterdienstgruppe.

Dienstag den 19. Dezember 1944

Ausland: Bodenstationen: Küstenorte ○	Höhe m	JJJ	Gestern 14 Uhr CC	wwVhN	DDFWN	PPPTT	UC app	Gestern 19 Uhr CC	wwVhN	DDFWN	PPPTT	UC app	RR TxTn SVs E	Heute 2 Uhr CC	wwVhN	DDFWN	PPPTT	UC app	Heute 8 Uhr CC	wwVhN	DDFWN	PPPTT	UC app	RR TxTn SVs E
Vardö ○	12	004																						
Ingöy ○	4	006																						
Tromsö ○	102	008						5x	03968	19328	12363	6x310	00539						5x	02964	30114	16454	7x301	00568
Bodö ○	17	010	5?	22875	06325	18652	7x306	64	02864	06224	10451	80303	00514	8x	10756	10484	13701	9x306	24	02890	40414	02614	80303	00280
Nordöyen ○	37	014	24	02974	12415	05705	70325	5x	02876	12326	09416	7x910	00183						8x	03866	08388	13903	7x204	94516
Krakenes ○	41	021	32	61554	16648	04308	0x209	52	03964	16568	07908	9x211	02371	52	61754	20368	13708	xx300	51	03964	18468	11807	9x306	00371
Utsira ○	56	026						52	03654	16568	08107	4x303	13468						37	02963	13325	14907	90316	01471
Lister ○	9	030	xx	573x9	12559	10407	0x302	xx	67309	09459	11306	0x204	05431	xx	084xx	12468	14706	0x205	xx	015xx	16423	19506	0x312	92761
Ferder ○	9	036	xx	08409	16359	14405	0x302	xx	64409	16469	15205	0x300	05441	xx	67409	16369	17306	0x306	xx	08419	18459	21216	0x312	13441
Aarhus ○	47	160	5x	51548	14358	16504	0x306	5x	62548	14468	16404	0x304	99251	5x	31548	20268	19505	0x307	5x	05548	16128	23605	0x310	00060
Kopenhagen ○	1	161	57	25662	14427	11204	8x701	57	05563	14327	19004	0x206	10450	52	61445	16328	21504	8x307	5x	52249	14268	24504	0x306	97121
Skagen ○	3	187	5x	57528	16358	14405	9x301	5x	57418	16358	15304	9x301	01341	6x	57318	18358	14605	9x307						
Biarritz	29	202																						
Lyon	198	210																						
Paris/Le Brg	46	215																						
Brest	75	220																						
Le Havre ○	119	230																						
Marseille	12	231																						
Nanzig	236	237																						
Châteauroux	153	252																						
La Coubre ○	6	269	30	01653	20314	-	-																	
Helder ○	6	291	5x	22657	16367	11009	00307	54	05572	16503	14407	00213	-						00	47090	12340	21101	00307	91301
Vlissingen ○	1	292																						
De Bilt	12	293	50	52605	18268	12809	90303	54	05xxx	16254	16107	82311	-	00	05590	20100	20004	80107	00	47290	00000	22702	00207	-
Genua ○	2	305	07	02890	02427	21109	7x905	5x	05668	35528	21008	7x601	-	52	64654	37468	21006	9x902	5x	51658	37658	21015	9x401	03051
Venedig ○	10	312	04	05690	04103	20909	60809							50	05658	02508	23110	80904	52	08365	26128	23305	8x202	00030
Zara ○	12	315																						
Rom ○	3	322																						
Brindisi ○	16	331																						
Cagliari ○	35	338																						
Syrakus ○	15	665																						
Madrid	667	353						80	02754	32414	19308	60302	00091	50	02752	32206	20206	90202	50	04743	28213	23002	90403	00020
Almeria ○	65	355	47	03835	22568	15814	0x910							60	00790	02300	18013	50302	30	01932	02102	20111	60406	00190
Mahon	40	357	52	03646	18268	15114	9x909	50	02753	16115	15714	86402	00160	92	62655	16128	14213	9x907						
Barcelona ○	42	358	5x	05648	32128	15112	2x812												6x	62448	28268	14x10	7x200	14132
La Coruña ○	57	362	87	02754	24314	17413	02103	84	04653	20113	19808	90405	02361	30	01753	24113	22308	80305						
Lissabon	227	384																						
Funchal ○	110	395																						
Pt Delgada ○	22	396																						
Horta ○	65	398																						
Teneriffa ○	37	400	50	02855	12225	21822	50905	30	51858	24818	20920	80401	97280						50	01852	00812	20214	80904	03181
Vi Cisneros	6	404	00	009x0	04300	20518	60905	40	01951	03504	27918	60602	00280						11	02852	06117	11219	02603	00180
Pinsk	137	569																						
Kauen	83	466																						
Riga	2	470																						
Dorpat	81	476																						
Helsinki	15	481																						
Vaasa	9	483																						
Kuopio	233	484																						
Rovaniemi	80	607																						
Budapest	130	541																						
Bukarest	92	575																						
Klausenburg	374	590																						
Belgrad	138	701																						
Sofia	538	720																						
Athen	239	730																						
Canea (Kreta)	63	737																						
Tunis	10	080																						
Orel	191	841																						
Dno	71	858																						
Minsk	211	887																						
Smolensk	234	889																						
Kiew	185	957																						
Dnjepropetrowsk	62	968																						
Odessa	50	975																						
Mariupol	40	981																						
Sewastopol	8	988																						

Bergstationen:	Höhe m	JJJ	CC	wwVhN	DDFWN	PPPTT	UC app	CC	wwVhN	DDFWN	PPPTT	UC app	RRTTE	CC	wwVhN	DDFWN	PPPTT	UC app	CC	wwVhN	DDFWN	PPPTT	UC app	RRTTE
Mussalia	2926	726																						
Lomnitzer Spitze	2640	685	xx	49109	24349	37854	0x501	xx	77109	28279	38358	0x300	-						51	42724	18246	40958	00404	-
Fanaraken	2072	024																						
Mt. Ventoux	1900	248																						
Puy de Dôme	1467	246																						
Izana	2367	401						xx	670x9	28649	xxx05	0x803	01061						00	019x0	26361	xxx50	01804	08513

Höhenwinde (dd vv)

uu = Datum GG = Uhrzeit (DGZ) — dd = Windrichtung (N = 36) vv = Windgeschwindigkeit in km/Std.

Ort	Hamburg	Blavandshuk	Krakau	Mest	Emden	Berlin	Mailand	Venedig	Libau	Bergen	Pilsen	Litzmannstadt	bei Friedrichshagen	Krakau	Kopenhagen
uuGG	18 15	18 14	18 16	18 16	19 14	18 17	18 17	18 16	19 04	19 05	19 05	19 05	19 06	19 04	19 04
27.0 km															
24.0 ..								18.7 30 20							
16.0 ..			13.0 07 50		11.3 19 230			28 40							
13.0 ..			11.0 04 90	11.0 20 40	10.3 19 190			27 30			20 20			11.5 31 50	
11.0 ..	10.5 18 110	10.3 19 110	9.0 06 80	9.0 21 40	9.0 19 140	19 70	21 30	33 30	15 40	21 70	20 20		19 60	10.5 36 60	
9.0 ..	19 110	20 150	7.0 05 60	7.5 13 30	7.5 20 120	18 60	20 30	34 40	13 30	21 90	20 05	8.5 34 50	19 50	03 60	20 100
7.0 ..	19 110	20 110	5.5 10 40	6.5 19 30	6.5 19 100	18 50	22 40	32 40	12 20	20 50	25 40	7.5 16 50	20 40	7.4 05 40	21 30
5.3 ..	19 80	20 70	4.8 23 20	19 30	19 70	19 30	24 30	32 20	13 30	20 50	34 10	14 30	23 20	6.5 12 30	21 60
4.0 ..	20 70	20 70	32 40	18 30	21 60	17 30	27 30	31 30	14 40	20 20	36 05	21 40	22 20	15 40	23 30
3.0 ..	20 70	20 60	21 30	20 30	21 50	18 20	28 20	26 40	16 50	20 80	04 40	24 40	18 05	16 40	24 20
2.0 ..	20 60	20 40	23 40	20 30	21 40	21 40	20 10	24 40	18 50	18 90	05 30	23 40	18 20	17 40	24 20
1.3 ..	20 40	19 50	21 20	20 30	22 40	21 30	22 10	27 30	20 50	18 90	07 [illegible]	18 30	07 30	18 20	24 10
0.8 ..	21 30	18 60	13 40	19 30	21 90	24 30	34 05	21 05	19 50	18 40	08 20	15 30	06 20	19 10	23 40
0.3 ..	12 20	19 20	08 20	18 40	21 50	18 40	08 00	09 05	17 50	18 30	18 10	10 30	02 05	17 20	23 10

Ort	Gerdauen	Celle	Erfurt	Gotenhafen	SMN 20E	bei Friedrichshafen	Helder	Kopenhagen	Nürnberg	Bergen
uuGG	18 17	18 15	18 17	18 16	18 15	18 17	18 13	18 17	18 17	18 17
7.0 km		20 80	19 70	6.5 13 10	03 30	21 70	5.6 20 120	01 90	19 80	20 150
5.3 ..	09 20	20 70	19 60	14 20	16 40	20 50	4.8 20 100	21 70	24 60	20 100
4.0 ..	12 30	20 60	18 50	16 30	09 50	12 30	20 80	20 50	22 40	20 80
3.0 ..	15 40	20 50	20 30	17 30	14 40	10 00	21 60	20 60	23 40	21 70
2.0 ..	18 50	20 40	21 30	17 20	18 40	11 20	21 50	20 50	23 40	21 50
0.8 ..	17 50	22 40	21 20	18 70	16 60	01 10	22 40	17 40	22 20	18 60

Ort	Berlin	Hamburg	Kristiansand	Emden	Blavandshuk	Drontheim	Mest	Leeuwarden	Nürnberg	Gerdauen
uuGG	19 05	19 06	19 05	19 05	19 05	19 05	19 04	19 05	19 05	19 05
7.0 km	21 10	21 130	22 90	24 90	18 90	6.4 20 120	16 30	20 80	20 40	
5.3 ..	22 20	21 70	22 80	20 60	18 70	20 80	16 40	20 50	18 60	
4.0 ..	20 10	24 40	22 80	21 30	18 50	21 60	13 40	20 30	17 30	16 80
3.0 ..	26 20	22 30	23 80	22 30	18 40	21 40	03 10	20 30	00 00	19 60
2.0 ..	28 30	24 05	23 70	22 30	18 40	22 20	01 10	22 30	00 00	17 60
0.8 ..	24 30	24 30	23 30	23 30	19 30	22 20	17 50	23 50	00 00	16 60

Wolkenmessungen

C = Wolkenart
vv = km/std.
dd = Zugr. 36 = N

Ort	
uuGG	
C u. Höhe	
dd vv	
Ort	
uuGG	
C u. Höhe	
dd vv	
Ort	
uuGG	
C u. Höhe	
dd vv	

Piloten Vortag — Piloten heute

Täglicher Wetterbericht

des Deutschen Reichswetterdienstes
Herausgegeben von der Deutschen Seewarte
Verlagsort Hamburg

hrgang: 69 Nr. 355
ite 1
Mittwoch, den 20. Dezember 1944

Erläuterung: Die Beobachtungen sind sämtlich in der Form der 1935 in Warschau beschlossenen Einheitsschlüssel wiedergegeben. Kurze Erläuterungen zu den einzelnen Ziffern werden zu Beginn jedes Vierteljahres beigegeben. Ausführlich finden sie sich in „Anweisung zur Verzifferung von Wettermeldungen", herausgegeben vom Reichsluftfahrtministerium. Alle Zeitangaben in DGZ.

Deutschland			Gestern 14 Uhr					Gestern 19 Uhr						Heute 2 Uhr					Heute 8 Uhr					
stationen: orte o	Höhe m	JJJ	CC	wwVhN	DDFWN	PPPTT	UCapp	CC	wwVhN	DDFWN	PPPTT	UCapp	RR	CC	wwVhN	DDFWN	PPPTT	UCapp	CC	wwVhN	DDFWN	PPPTT	UCapp	RR
mburg-Fu.	18	403	50	42553	00046	26305	08208	xx	46009	04149	27704	0x205	91060	xx	46009	04149	29404	0x202	5x	67358	08248	30303	0x203	91031
nsburg/Fgh.	41	400	vx	46109	14249	25604	0x303												xx	46009	08249	30503	0x304	97014
el	28	460	xx	46009	00049	26905	0x404	xx	44109	08149	28002	0x204	97061	5x	42248	06148	29704	0x601						
nemünde o	1	406	xx	46109	14149	26509	0x300	xx	46209	14149	28502	0x303	00120	5x	05548	14168	30304	9x302	5x	05598	12228	31504	9x202	97151
cona o	1	464						xx	54218	12258	28701	0x304	01121	5x	05538	10258	30601	0x302	5x	05528	10328	31501	9x109	97150
sterland	16	461	xx	46109	14399	26002	0x206	xx	44109	16149	28202	0x207	00071	xx	44209	12149	28503	0x900	xx	48209	10349	30003	0x303	01021
lgoland o	50	465	xx	46109	14399	25804	0x102	xx	46009	12249	17204	0x104	00101	xx	46009	10249	29104	0x102	xx	46009	14299	30304	0x309	00104
rkum o	6	401	xx	44109	12449	25803	0x203	xx	46109	10349	27403	0x306	00111	xx	46109	06449	29003	0x002	xx	46109	02249	30504	0x403	00111
emen	4	442	51	08355	00048	25725	0x303	5x	45255	00028	26505	0x302	00061	xx	48109	06149	28103	0x302	xx	48009	04149	29704	0x204	00040
rdhorn	22	402												5x	08348	00028	27404	0x301						
tmold	178	187						5x	05668	10428	26104	8x303	00060						5x	08358	00028	29103	0x303	00020
nnover	51	421	5x	08458	00028	26007	8x202	xx	48309	03129	26905	0x204	00070	xx	44209	08249	28304	0x101	xx	49109	08149	29703	0x203	00020
gdeburg	45	408	5x	45266	00046	26303	8x401	5x	45245	14148	27902	8x304	00041	5x	48148	00048	29201	0x302						
ssen	123	437	5x	08956	00028	24308	8x703							5x	xx448	00048	–	.						
öln	48	436	5x	05454	14128	24607	8x101	50	05455	00028	25507	8x305	92081	50	05466	14226	27005	90300	5x	05478	14228	29402	9x803	91712
achen	202	407																						
ier	265	049						07	05490	02425	25305	9x206	05190	00	05590	02300	27302	00403	50	08438	02348	28600	0x403	-
assel	289	351						04	08390	06xxx	26403	97101	00405						5x	08248	00028	29003	9x307	-
ankfurt/M.	111	412						00	05590	06126	27401	86306	–	5x	05438	08328	29002	8x303	5x	05648	08228	29701	8x204	00000
arbrücken	189	441	07	05490	04326	23806	9x701	00	05490	30100	25303	80203	02881	5x	05548	16328	27101	9x004	5x	05448	10228	28200	9x303	00xx0
ürnberg	315	426	5x	05548	08126	26750	8x801	5x	05548	08428	27650	8x304	00503	5x	05548	18128	28651	8x204	xx	57809	26159	29051	0x302	00513
arienbad	538	516																						
raßburg	151	219																						
öblingen	427	443						00	08490	08100	26052	80105	00023	00	08490	08200	28153	90003	5x	05538	12108	29654	9x305	00543
iedrichshf.	400	444	00	47390	02323	24150	81705	50	45353	02343	25552	8x204	00503	5x	42458	02148	27703	9x302	5x	08448	32448	28853	8x403	00533
ünchen	528	414	5x	08428	05248	26953	0x705	5x	05627	06328	28353	90301	00513	5x	05528	10128	28558	9x701	5x	51528	00028	28953	01202	97563
nsbruck	573	507																	xx	46209	00049	29556	0x201	—
nemünde o	3	455												5x	05448	14328	31700	0x309	57	05445	14425	33351	0x305	00843
ettin	1	404	5x	45567	10327	28601	9x304	5x	05438	21428	30601	0x305	00013	5x	05538	12328	32300	9x303	5x	08328	12428	33652	0x206	00523
ow	70	450	5x	05458	12228	25801	8x402	5x	08468	06228	25501	8x403	00013	5x	05462	12128	29601	9x305	xx	48209	12129	30700	0x403	00501
rlin	48	440	57	05455	12128	27700	0x501	5x	08358	10128	28802	9x204	00020	xx	46109	08249	31051	0x403	xx	46209	10249	32252	0x405	00523
hkeuditz	131	449	07	05492	14227	27102	86405	07	45293	10348	27001	96204	00040	00	45290	12340	27951	90300						
furt	320	646	57	08454	00027	26603	8x202	5x	45357	02327	27401	0x401	00040											
esden	230	410	00	05690	12401	27003	61002	00	05590	12400	27800	70002	00040	00	05490	10200	29351	90901						
euen	449	458	5x	08438	18428	–	–	5x	08438	18228	–	–	.	00	05390	00020	29753	00300						
ag	363	669	5x	05448	06228	28851	0x205							5x	22238	04178	29600	0x200						
dweis	408	670	5x	05648	14128	27851	8x606																	
mütz	263	676						5x	47348	02228	30002	0x202	96051	50	08353	00043	32251	10202						
ssau	302	866																						
lzburg	434	508	5x	05538	30148	27554	0x802	5x	05538	30128	28254	9x304	00583	5x	05438	00028	28856	9x304	52	42446	00048	29957	9x409	00573
ien	157	501						5x	05648	10228	28702	8x304	93020	50	05764	12324	30201	84402						
az	334	505						xx	67209	00079	29400	0x304	96001	5x	57109	00079	29850	0x300	5x	72538	00078	35050	9x209	05507
agenfurt	449	502						xx	46209	00049	29653	0x104	00534	5x	48228	00048	30452	0x204	xx	77309	00079	30952	0x409	x1334
genwalde o	7	429						01	03580	12228	31351	91302	00054											
anzig	15	405	5x	05656	14428	32652	8x20x	5x	05577	14427	34052	8x204	97518	50	01753	14523	36055	70305	5x	05596	16528	37255	8x405	00568
önigsberg	20	422						05	02794	12424	36359	70303	00514	50	02755	12405	38456	70303	5x	02747	12427	39355	8x304	00574
emel o	3	447						50	01744	14629	31853	80302	–						5x	03748	16428	35855	9x304	–
horn	47	551	60	02776	18426	32452	70203	5x	05768	12528	34053	7x105	00504	00	00740	12200	35756	90203	5x	03748	10308	37155	7x209	00584
osen	99	552						5x	05658	10328	34150	80304	00013	50	05654	08424	32654	80303	04	04792	08502	33956	80205	00563
ünberg/Schl.	148	420	xx	45209	14249	28652	0x102	xx	46229	12149	29900	0x103	00008	00	08490	10140	31153	90101	xx	48209	08249	32654	0x304	00548
eslau	117	411	57	08355	10326	28603	2x101	07	05593	08223	30401	90104	00034	5x	05548	12328	31852	8x401	5x	08328	08228	33153	9x105	00544
eiwitz	255	454	57	05664	12428	29751	8x200	00	05590	10410	34353	80403	97003	5x	05538	12318	32850	9x902	5x	21428	10378	33655	0x105	97565
arschau	107	556	50	02844	12524	–	–												00	00890	10300	-	-	–
alystok	135	555																						
tzmannstadt	176	557	64	02873	10525	31152	70701	00	00790	10900	33755	80302	00503	00	00790	10400	35458	90301	00	00790	10400	35958	80204	00593
ublin	203	559																						
akau	216	561	54	05752	06522	31151	70501	00	05790	06500	32655	80103	00504	5x	05647	08517	33556	8x200	5x	05635	08428	34956	8x306	00574
mberg	330	571																						

Bergstationen:	Höhe m	JJJ	CC	wwVhN	DDFWN	PPPTT	UCapp	CC	wwVhN	DDFWN	PPPTT	UCapp	RRTTE	CC	wwVhN	DDFWN	PPPTT	UCapp	CC	wwVhN	DDFWN	PPPTT	UCapp	RRTTE
nnblick	3106	503																						
gspitze	2962	416	00	02990	24214	08852	46300	00	02900	32125	09654	56106	-											
		506												xx	46009	22149	–	-						
hneekoppe	1602	426	xx	46009	51749	39954	0x802	xx	46109	51749	40754	0x302	00509	00	42890	53740	42059	90300	xx	04990	14500	42753	90301	00559
uerkogel	1577	662																						
ldberg/Sch.	1493	427	07	02990	08627	50600	72902	07	02990	12427	51303	4x302	00049	04	01890	08402	52003	41301	00	01990	08602	52600	31301	00009
höckl	1446	511						xx	46009	18349	60352	0x204	00049	xx	46009	20249	41053	0x203						
nzer	1214	519	50	02865	06325	81651	50703	xx	46209	08549	81956	0x201	00029	xx	46209	08449	81055	0x703	xx	46209	08449	82355	0x202	00560
chtelberg	1213	419	00	05790	04114	82701	95702	00	05790	08104	83352	73300	00038	xx	46109	12349	83454	0x602						
rnisgrinde	1166	561						01	03890	10528	86705	3x301	00049	01	01890	06523	87302	50801	04	01890	06503	88001	38301	-
ocken	1141	418	07	41793	06127	92501	07101	xx	46009	10449	93001	0x302	00039	00	49190	08440	83800	00203						
sserkuppe	923	423	04	03790	xxx28	15302	07901	04	02790	10625	15702	80101	00039	00	45262	04144	xxx05	00300	xx	48009	06209	16454	0x201	-
elsberg	915	446	00	02890	12145	13302	06601	xx	48109	12229	1390x	0x101	00026											
hler Asten	840	417						50	02865	00925	22603	9x303	00049	00	03848	12328	15503	0x307	04	02890	09225	24703	90304	00049
ldberg/Ts.	801	424	07	05690	06325	29003	98300	04	05590	04403	29502	00202	00046	50	43203	04343	30400	00801	xx	48009	04349	31353	0x303	00538
lmit	673	397	04	04690	06264	41704	84902							xx	46009	06449	43453	0x300	xx	46009	04399	44453	0x303	00543

Berichtigungen

Sämtliche Karten des „Täglich
weiteres nach der von der Zen
gezeichnet. (Erlaß RLM. LB

Wetterlage von gestern: *Dienstag, 19. Dez. 1944.*

14 Uhr

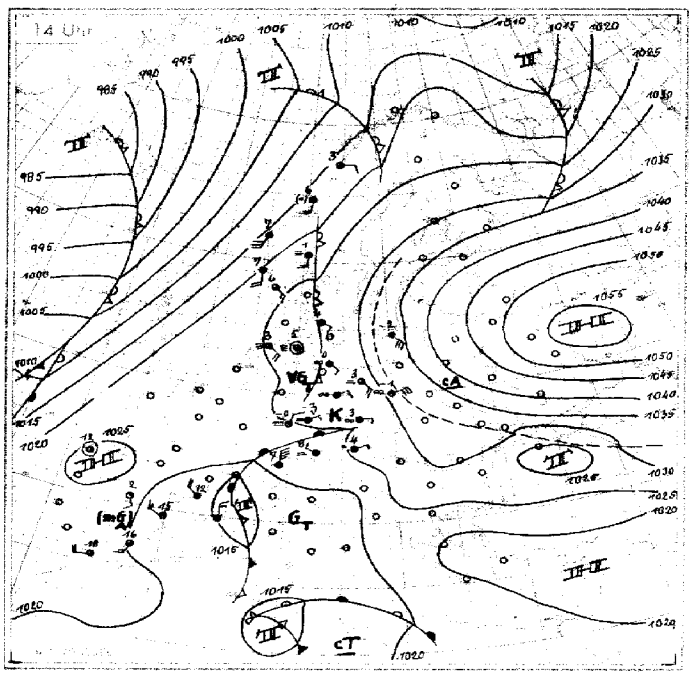

19 Uhr

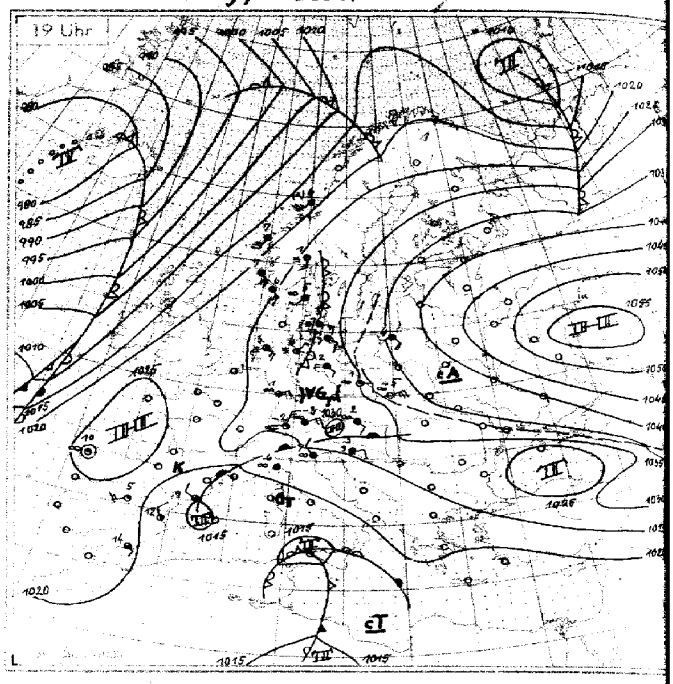

Wetterlage von heute nacht: *Mittwoch, 20. Dezember 1944*

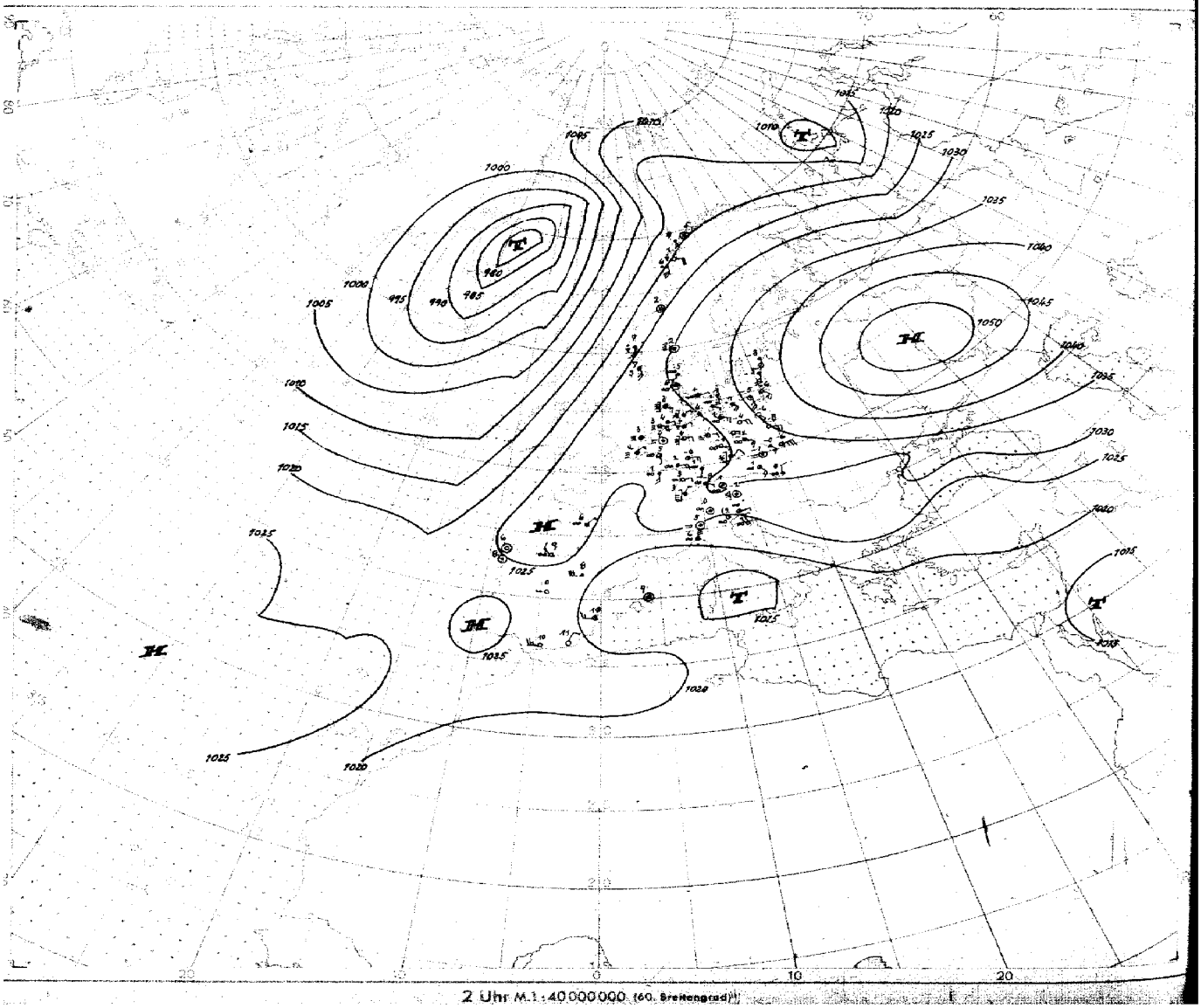

2 Uhr M. 1:40000000 (60. Breitengrad)

Nr. 355

Höhen-Aufstiege

1. Teil

Mittwoch den *20. Dezember* 1944

Seite 5

Kenngruppe:

Schlüssel:
I I I G G He He E a T1 T1
Q1 Q2 Q3 Q4 Ea s1 s2 s3 G G } Ha2 Ha3 Ha4 Hr1 Hr2 Hr3 Hr4 Hr5 Hr6 z6
Q L L l l y y g G G

Hauptisobarenflächen: Ha1 Ha2 Ta1 Ta2 Ua1 Ha3 Ha4 Ta3 Ta4 Ua2 Ha5 Ha6 Ta5 Ta6 Ua3 ……… Ha7 Ha8 Ta7 Ta8 Ua4 Ha9 Ha10 Ta9 Ta10 Ua5 Ha11 Ha12 Ta11 Ta12 Ua6 H0 H0 T0 T0 U0

Markante Punkte: P1 P1 T T U1 P1 P1 T T U1 ………

Pseudopol. Temperatur: 9 Q1 Q2 Q3 Q4 Q5 Q6 Q7 Q8 Q9 Q1 Q2 Q3 Q4 Q5 I I I P1 P1

Schlüssel	Ort / Kennziffer / Höhe	Bodö 010	Bergen 022 65 m	Kjeller 041	Kristiansand 050 30 m	Hanstholm 163 27 m	Blagvandshuk 184	Kopenhagen 186	Windau 413	55 N 21 E	Gerdauen 319	Nest ... 266	Swinemünde 466	Hamburg 403 12 m	Helgoland 466 42 m	Emden 154 1 m	Celle 162	Leeuwarden 010
	yy G2 G2	19 17	19 17	19 16		19 17	19 14	19 17	19 16	19 16	19 17	19 17	19 16	19 15	19 10	19 16	19 15	19 17
QQ TT	41	-	-	-		-	-	-	-	-	-	-	-	-	-	-	-	-
QQ TT	96	-	-	-		-	-	-	-	-	-	-	-	-	-53	-61	-	-
QQ TT	225	-55	-62	-		-58	-60	-63	-62	-57	-59	-61	-	-	-62	-58	-62	8 -58
QQ TT	300	-56	-54	-53		-50	-52	-51	-48	-47	-46	-48	-	-	-51	-46	-51	5 -51
QQ TT	400	-45	-41	-40		-38	-36	-35	-32	-34	4 -33	3 -31	3 -33	-	-35	-34	7 -35	5 -38
QQ TT	500	6 23-31	2 24-31	4 25-29		28-28	2 30-25	3 35-22	3 31-24	-23	4 35-23	3 37-20	3 35-27	8 35-13	3 32-24	2 36-23	7 34-22	4 25-27
QQ TT	600	7 21-21	3 21-20	4 21-21		22-13	7 24-17	4 29-15	6 30-13	-15	5 33-12	3 31-12	7 35-12	6 31-14	7 27-18	7 31-15	7 30-15	5 27-16
QQ TT	700	7 20-12	5 21-12	3 22-10		-9	3 22-9	5 22-5	25-7	-7	6 19-6	4 28-5	-7	3 26-7	3 24-8	-9	8 15-8	6 24-9
QQ TT	800	8 16-7	16-7	6 22-3		6 22-2	4 19-3	8 25-3	9 21-5	-4	7 24-2	5 23-1	20-7	5 22-2	6 25-2	22-4	-4	6 23-2
QQ TT	900	6 15-0	-1	8 21+1		8 19+1	8 23+3	6 27+3	14+3	+1	7 21+3	6 18+0	19+1	8 21+2	9 21+2	9 25+1	19+2	9 20+1
QQ	950	9	-	17		17	20	23	-	-	7	15	15	22	22	20	16	21
QQ T1T1	Boden	2-6	19-4	14+3		17+5	16-4	15+3	2-3	2	1-6	4-3	8+7	16+4	15-4	13+3	19+5	14+2
H0 H0 H0	41	-	-	-		-	-	-	-	-	-	-	-	-	-	-	-	-
Ha1 Ha1 Ha1	96	-	-	-		-	-	(1591)	-	-	-	(1595)	-	-	1599	1599	(1597)	-
Ha2 Ha2 Ha2	225	1045	1051	-		1068	1068	1075	1081	1085	1091	1056	-	-	1069	1080	1072	1067
Ha3 Ha3 Ha3	300	865	874	881		888	891	897	901	903	906	905	-	-	891	896	893	880
Ha4 Ha4 Ha4	400	682	688	694		700	702	708	709	711	715	713	709	-	701	705	703	698
Ha5 Ha5 Ha5	500	531	536	541		546	546	551	552	554	557	554	552	550	545	548	547	545
Ha6 Ha6 Ha6	600	402	407	411		415	414	416	418	421	423	420	418	417	413	415	414	413
Ha7 Ha7 Ha7	700	288	293	297		299	299	302	301	305	306	303	301	301	297	295	299	298
Ha8 Ha8 Ha8	800	187	191	195		197	197	199	200	203	203	199	198	197	194	197	196	196
Ha9 Ha9 Ha9	900	96	101	103		104	104	106	107	111	110	107	106	105	102	105	105	103
Ha10 Ha10 Ha10	1000	13.7	16.9	19.4		20.7	20.4	22.4	25.5	29.5	27.7	24.2	22.7	20.9	17.7	21.0	21.0	19.7
Hr0 Hr0	41/96	-	-	-		-	-	-	-	-	-	-	-	-	-	-	-	-
Hr1 Hr1	96/225	-	-	-		-	-	(517)	-	-	-	(509)	-	-	530	519	(525)	-
Hr2 Hr2	225/500	514	515	-		523	522	524	530	531	534	531	-	-	524	532	525	522
Hr3 Hr3	500/1000	517	520	522		525	526	529	526	525	529	530	529	529	528	527	526	525
P1 P1 T T U1	Markante Punkte	-	-	-		-	-	-	-	-	-	-	-	-	-	-	13591	-
		-	-	-		-	-	-	-	-	-	-	-	50738	-	-	21631	-
		-	-	-		-	-	-	21621	-	-	-	-	57677	09522	-	26571	-
		-	-	-		19581	-	-	41611	-	19631	-	69591	63615	11561	-	42627	-
		-	-	-		24581	22601	14610	44802	20541	38841	-	71571	64624	13531	-	52727	-
		-	-	-		24531	24621	17611	52724	23581	45784	-	76521	74533	23521	-	57691	-
		20561	23621	30531		31981	20591	27641	61614	68591	55665	15661	78511	76548	25621	-	63638	-
		23551	25611	34951		35951	77544	25611	69577	73571	64575	19631	88011	81538	36721	19621	65618	-
		25561	28581	44851		45811	83525	77557	83539	76571	76568	21641	93021	97068	43872	25561	82553	21581
		32561	33501	78646		95031	94058	95040	92001	89021	85026	94010	97511	00069	75563	58667	92036	25641
		74619	36971	95610		97029	99020	98020	96581	96591	97578	98529	99511	01059	98061	95030	98048	95049
		02536	02078	00030		02050	03040	03040	03539	03549	03536	03519	03010	03069	02061	03040	01079	03030

Schlüssel	Ort / Kennziffer / Höhe	Lorient 976	El Grove 380	Nordhorn 402	Nürburg 041	Paderborn 077	Frankfurt 412 111 m	Erfurt 548 320 m	Berlin 440 57 m	Neuruppin 214	Lindenberg 420 122 m
	yy G2 G2	19 15		19 17	19 15	19 16	19 17	19 17	19 17	19 15	19 10
QQ TT	41	-		-	-	-	-	-	-	-	-
QQ TT	96	-		-	-	-	-	-	-	-	-
QQ TT	225	-61		-	-	-	-	-64	-64	-	-
QQ TT	300	-48		-48	-48	-	-	-50	-49	-	-
QQ TT	400	4 -33		-33	-34	-	-	-34	-33	-	-
QQ TT	500	33-23		3 36-22	4 33-23	8 38-12	7 36-22	6 37-22	5 36-23	3 34-22	40
QQ TT	600	1 28-15		35-13	6 31-14	8 25-12	7 33-13	6 34-12	5 33-12	6 32-12	4 35-10
QQ TT	700	5 26-8		31-6	37-6	4 31-7	4 35-7	6 34-6	6 26-6	6 27-7	8 30-6
QQ TT	800	26-1		24-4	29-2	8 ...	5 25-0	8 28-1	29-1	7 27+0	7 28-1
QQ TT	900	31-3		27-4	29+3	24+3	33+5	33+3	22-2	8 21-2	7 27+5
QQ	950	24		15	22	22	15	2	14	15	18
QQ T1T1	Boden	28+5		21+6	25+4	18+4	11-0	11-0	4-0	9-1	7-4
H0 H0 H0	41	-		-	-	-	-	-	-	-	-
Ha1 Ha1 Ha1	96	-		-	-	-	-	-	-	-	-
Ha2 Ha2 Ha2	225	1078		1083	-	-	-	1079	1080	-	-
Ha3 Ha3 Ha3	300	911		901	897	-	-	906	901	-	-
Ha4 Ha4 Ha4	400	708		709	706	(712)	-	709	710	-	-
Ha5 Ha5 Ha5	500	560		552	550	554	552	552	552	551	555
Ha6 Ha6 Ha6	600	417		418	416	423	418	417	417	417	419
Ha7 Ha7 Ha7	700	301		301	300	314	301	300	301	301	302
Ha8 Ha8 Ha8	800	199		198	197	200	197	197	198	197	198
Ha9 Ha9 Ha9	900	108		105	104	107	104	104	105	105	105
Ha10 Ha10 Ha10	1000	21.2		20.6	20.3	22.7	20.3	19.8	21.9	21.0	21.2
Hr0 Hr0	41/96	-		-	-	-	-	-	-	-	-
Hr1 Hr1	96/225	-		-	-	-	-	-	-	-	-
Hr2 Hr2	225/500	528		531	-	-	-	527	529	-	-
Hr3 Hr3	500/1000	529		532	529	532	532	532	530	530	534
P1 P1 T T U1	Markante Punkte	-		-	-	-	-	-	-	-	-
		-		-	-	-	-	-	-	-	-
		-		-	-	-	49736	-	-	60723	-
		-		-	-	-	63606	-	-	66586	53663
		-		-	-	-	64606	23641	-	69587	61604
		-		-	-	-	68575	45777	-	72553	63604
		-		23541	-	45779	69585	55665	23641	82017	70566
		-		26551	-	61617	74534	73536	45761	84017	73526
		22511		34911	-	63619	83027	76548	61615	85008	60517
		24611		77519	29481	83017	91096	85017	87516	93069	51057
		93061		98198	63694	97077	97008	97049	92049	98556	91047
		02119		02070	95040	00069	01028	95010	02019	02019	01539

Klartexte (gestern):

Hamburg: ≡ im NW-Quadr. -0.1, ∞² 0.5-0.4, ∞⁹ n.o.z. 0.4-4.4, in 1.0 i. S-Halbr. Sc-Decke 4.4 ->Gi 9/10 geschloss. Ac fra, darü 9/10 Cs.

Münster:

Paderborn: ∞² -0.3, ∞⁹ n.o.z. 0.3-3.5, ∞² 3.5->Gi, W-Halbr. 4/10 Sc fra 1.0-1.2, 3.6-5.3 9/10 As, geschicht. 6.5-11.5 6/10 As, Cs bes. im E-Halbr.

Frankfurt: Boden∞², darü ∞¹ 0.9, ∞⁷ 1.4, darü ∞¹ ->Gi, 3.5-4.0 ²/10 Ac len. im NE, >Gi 9/10 aziun. Cs.

Neuruppin: ∞⁷ 0.8 -1.6, 0.6 0.8 4/10 St 1.1-1.6 8/10 geschicht. St, 5.5-5.2 3/10 Ac im W, 5.7-7.0 ²/10 Cs bes. SW.

Lindenberg: Ballonaufstieg: ²/10 Ci, Sicht 4 km.

Breslau:

Schlüssel	Ort / Kennziffer / Höhe	Kanea 737 14 m	52 N 21 E	Erfurt 646	Bromberg 340 69 m	Nordhorn 402	St. Nazaire 085	Parma 304	Mailand 302	Venedig 312	Freiburg 580 245 m	Friedrichshafen 595 402 m	Wien 301 157 m	Klagenfurt 502 404 m	Wien 505 157 m	Krakau 561	Bromberg 340 69 m	54 N 20 E	57 N 21 E	Breslau 411 120 m
	yy G2 G2	19 04	19 09	19 05	19 06	19 05	19 05	19 10	19 17	19 16	19 17	19 17	19 17	19 17	19 16	19 17	19 14	19 16	19 11	
QQ TT	41	-	-	-	-	-	-	-	-	-	-	-	-	-	-	-	-	-	-	
QQ TT	96	-	-56	-	-	-	-	-	-	-60	-	-	-	-	-	-	-	-	-	
QQ TT	225	-58	-62	-	3 -56	-	-	-58	-	-61	-	-62	-57	-62	-	-54	-57	-60	-60	
QQ TT	300	-42	-43	-51	3 -45	-52	-51	-46	-46	-47	-46	-47	-49	-48	-	-47	-44	-52	-44	
QQ TT	400	-28	-33	-34	3 -29	-34	-41	-30	-31	7 -31	-31	-30	-32	-31	-	4 -30	-29	-37	-28	
QQ TT	500	-16	-21	6 37-22	3 42-15	3 32-24	7 23-30	-16	7 38-21	39-19	8 39-20	6 40-20	5 37-21	3 38-19	-	4 35-22	-17	-25	-20	
QQ TT	600	-8	-14	7 33-13	3 33-11	3 28-14	6 26-19	-8	7 37-11	-10	5 34-12	4 36-10	6 32-12	3 33-11	3 33-12	5 31-13	-11	-13	-9	
QQ TT	700	-5	-8	6 28-7	4 30-5	3 24-7	-11	-2	6 33-5	32-7	4 31-3	3 32-2	5 31-3	4 28-5	3 30-3	26-7	-5	-8	-6	
QQ TT	800	-1	-3	7 26-1	9 23-4	4 22-1	-5	+3	6 30+0	31+0	5 26+2	4 27-2	9 26-2	7 22-3	6 20-…	8 25-2	-4	-4	-2	
QQ TT	900	+6	+4	7 22+2	0 14-4	9 26+4	8 29+3	+3	0 24+3	26+6	7 28-4	… +2	0 21+2	7 15-…	5 22+0	8 26+5	-4	-5	-1	
QQ	950	-	-	19	10	25	22	-	21	23	16	8	23	10	14	6	-	-	-	
QQ T1T1	Boden	29+9	-	11-1	7-4	11+1	17+5	-	19 14	24+5	16-1	8-4	32+1	9-4	12-0	5-3	6	-	2	
H0 H0 H0	41	-	-	-	-	-	-	-	-	-	-	-	-	-	-	-	-	-	-	
Ha1 Ha1 Ha1	96	-	1605	-	-	-	-	-	-	1597	-	(1600)	-	-	-	-	-	-	-	
Ha2 Ha2 Ha2	225	1099	1064	(1076)	1089	(1077)	-	1092	(1083)	1086	(1088)	1089	1086	1085	-	1082	1060	1074	1095	
Ha3 Ha3 Ha3	300	914	908	899	906	892	877	909	903	905	907	907	900	902	-	901	906	898	913	
Ha4 Ha4 Ha4	400	718	709	706	711	703	690	715	709	711	712	713	711	710	-	709	711	708	717	
Ha5 Ha5 Ha5	500	557	552	549	550	547	538	555	551	552	554	554	552	557	(553)	552	552	553	558	
Ha6 Ha6 Ha6	600	420	418	415	414	414	407	418	417	416	419	419	419	416	418	419	417	419	423	
Ha7 Ha7 Ha7	700	301	302	298	297	295	293	299	300	299	301	301	301	298	301	305	300	303	305	
Ha8 Ha8 Ha8	800	197	199	196	194	196	191	194	196	196	196	196	198	197	197	200	198	201	202	
Ha9 Ha9 Ha9	900	103	107	103	103	102	100	100	103	103	102	102	105	103	104	107	106	109	100	
Ha10 Ha10 Ha10	1000	17.8	24.4	19.5	21.3	17.3	15.0	16.4	19.4	18.8	19.2	20.3	22.3	21.2	21.6	24.1	23.5	28.3	27.3	
Hr0 Hr0	41/96	-	-	-	-	-	-	-	-	-	-	-	-	-	-	-	-	-	-	
Hr1 Hr1	96/225	-	521	-	-	-	-	-	-	511	-	(512)	-	-	-	-	-	-	-	
Hr2 Hr2	225/500	542	532	(537)	539	(534)	-	537	(531)	534	535	534	533	531	-	530	526	522	537	
Hr3 Hr3	500/1000	539	528	529	529	530	523	538	532	533	534	534	530	534	(531)	528	526	524	531	
P1 P1 T T U1	Markante Punkte	-	-	-	-	-	-	-	-	09611	-	-	-	-	-	-	-	-	-	
		-	-	-	-	-	-	-	-	12621	-	-	-	-	-	-	-	-	-	
		18601	-	-	-	-	-	-	-	19681	-	-	-	-	-	-	-	-	-	
		20621	-	-	19571	-	-	16711	-	21651	-	-	-	-	-	-	-	-	-	
		24661	-	-	21571	-	-	17711	-	48702	-	18651	21991	-	-	23341	20653	-	17591	
		55611	67581	-	48721	-	-	32941	-	66571	-	21661	45765	-	53673	55681	55623	-	21631	
		57601	15581	-	55671	-	-	47691	-	72560	27511	43761	52695	20651	71523	35871	64604	-	44761	
		64551	18631	24611	64571	25571	-	48554	-	78510	36651	45757	55686	24601	74544	64606	72545	17551	66541	
		66551	34891	73578	67571	27581	-	84051	15571	81011	78034	67353	65576	73546	83519	56617	70559	25621	84001	
		68521	42811	83016	93527	42821	30511	94031	36861	84011	84026	87045	73579	77547	88010	74677	85519	84501	88001	
		77018	78541	95038	95551	99080	99091	98051	67588	94077	89056	53550	85519	85517	95000	95546	88549	94581	95541	
		02128	01551	99510	02518	01020	02050	60050	01069	02098	95010	95540	64009	96539	01029	03534	02518	02549	03538	

Klartexte (gestern):

München:

Wien: ∞² -0.4, ∞¹ 1.3-1.7, ∞⁹⁻¹ 1.7-5.0, 0.2-1.3 näss. Hoch ≡ mit st. quell. Oberfl., 1.6-1.8 4/10 Sc mit Fallstr., >Gi im W 9/10 Ac, Ci fil, Ci unc, S fast wolk.

Paris:

Karten vom Frühtermin

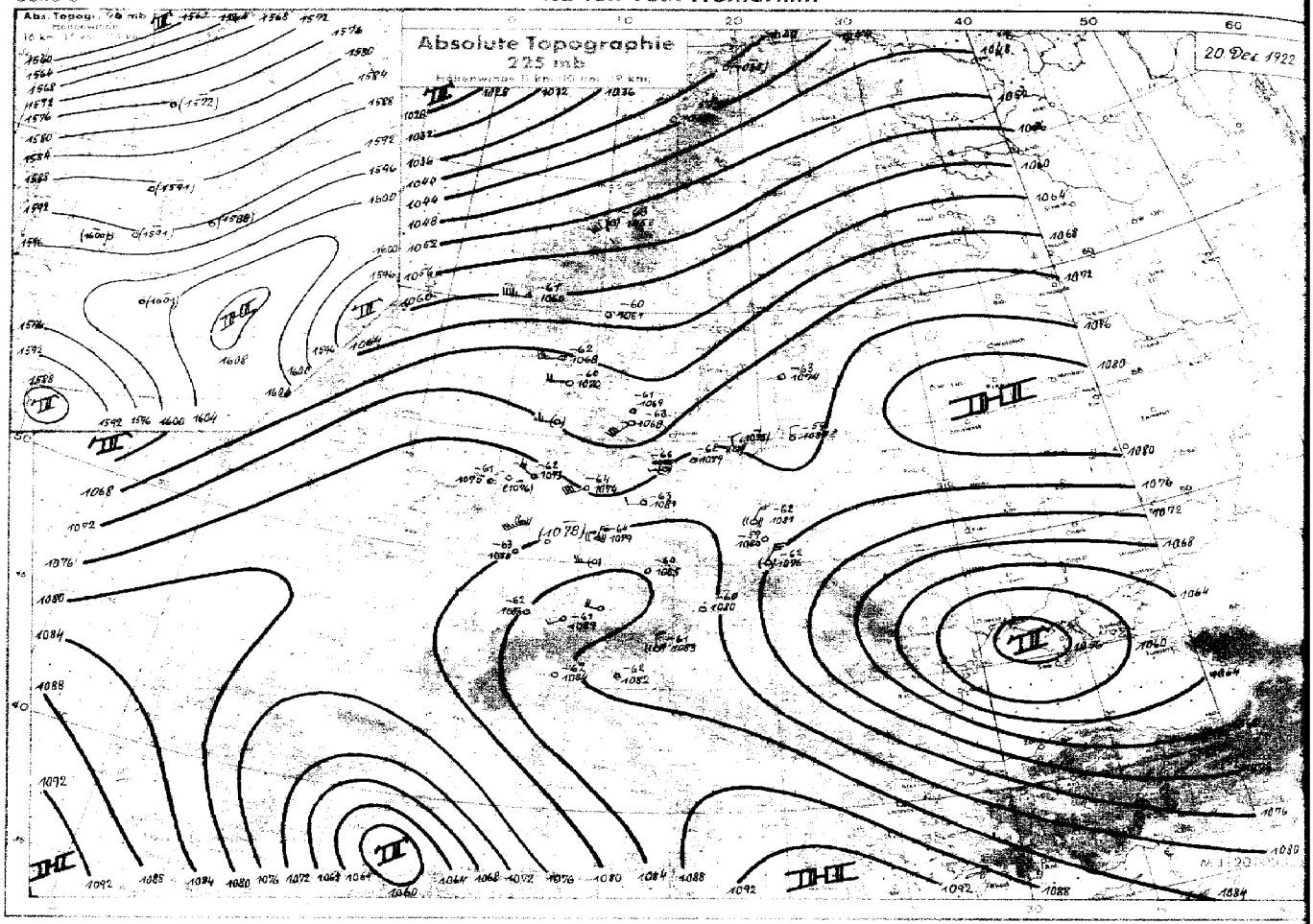

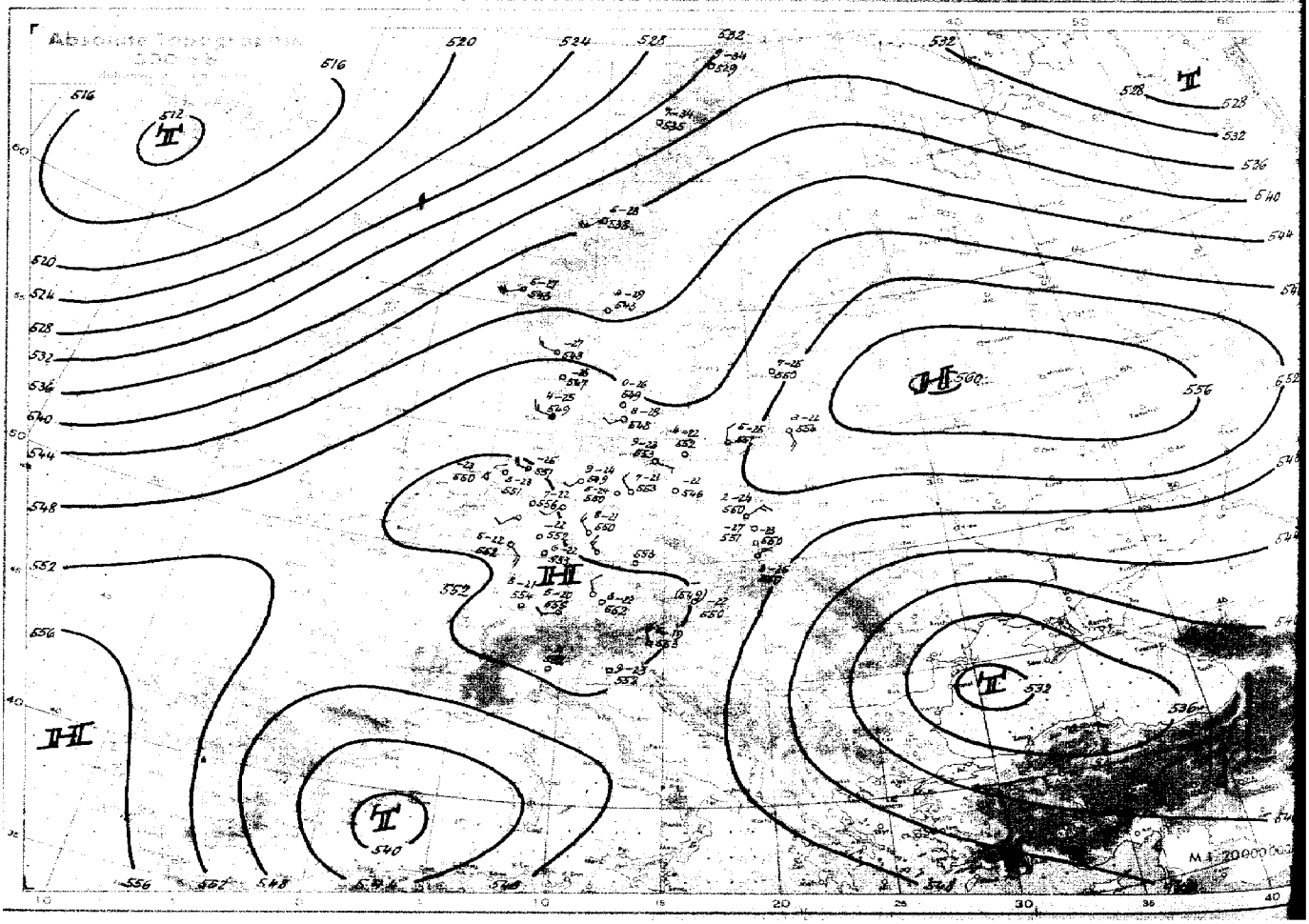

Karten vom Frühtermin

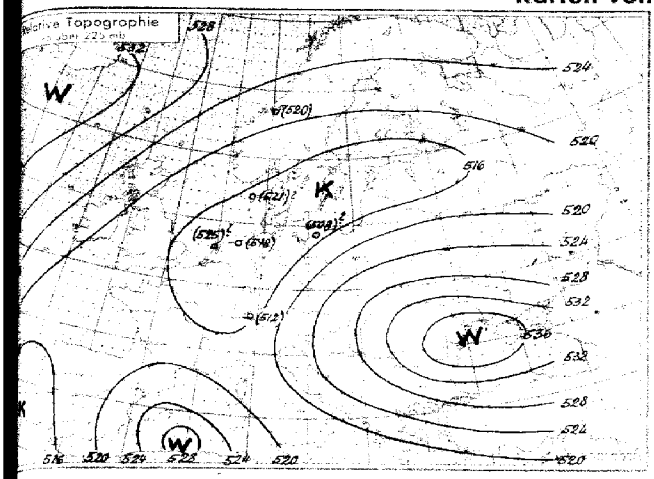

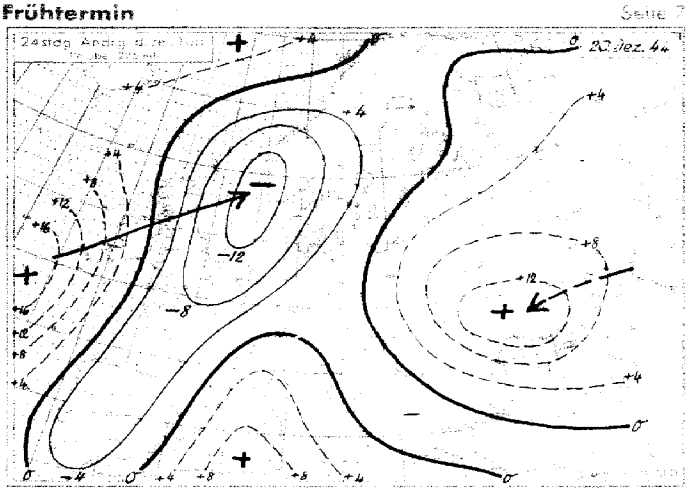

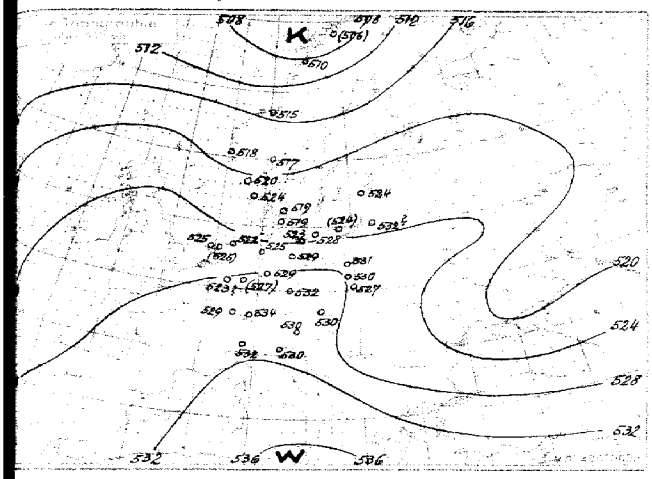

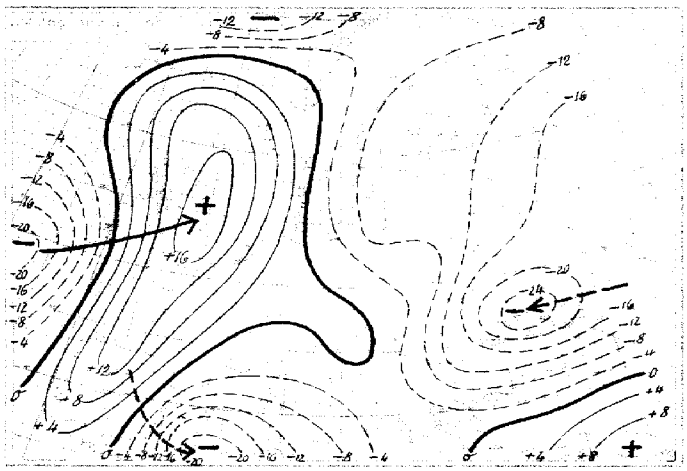

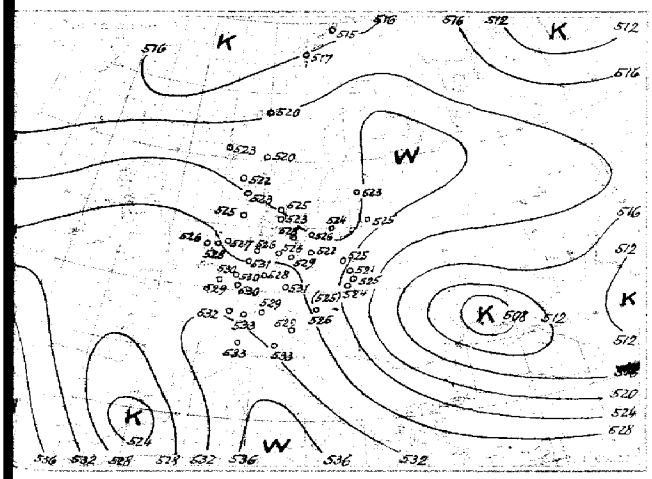

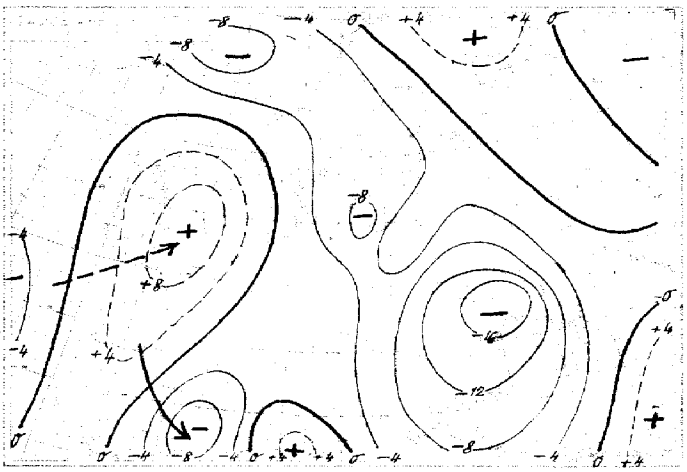

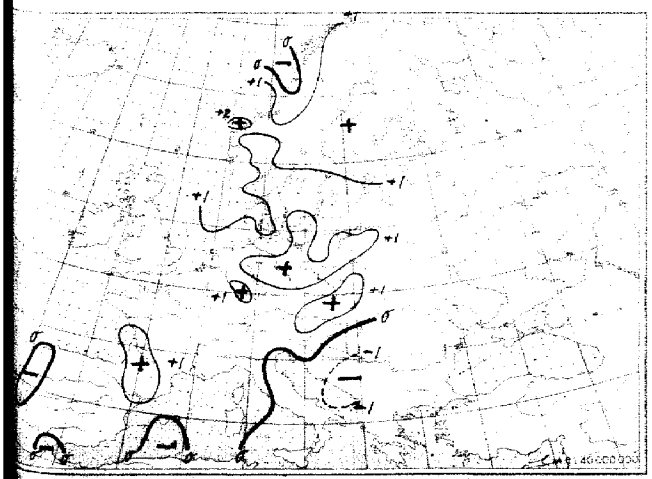

3stündige Bodendruckänderung seit heute 5 Uhr in Millibar

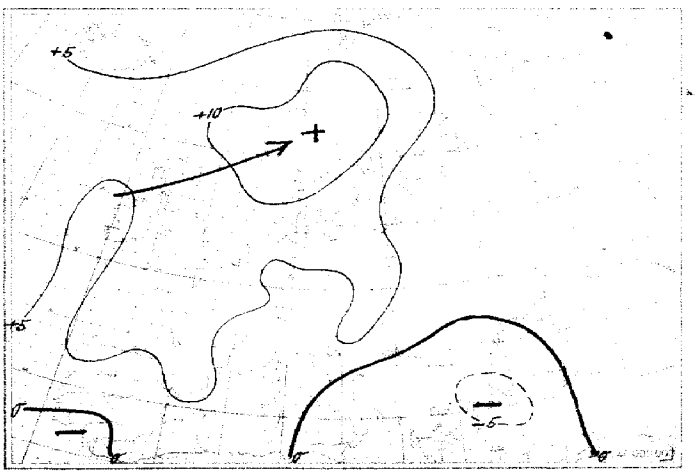

24stündige Bodendruckänderung seit gestern 8 Uhr in Millibar

Nr. 355

Höhen-Aufstiege
2. Teil

Mittwoch, den 20. Dezember 1944

Seite 8

gg = Datum
G_1G_1 = Uhrzeit (D.G.Z.)

Oberer Teil: U OOTT — Relative Feuchte in 10%, darunter Pseudopot. Temperatur in °C und wahre Temp. (°C) an den Hauptisobarenflächen.
Mittlerer Teil: $H_a H_a H_a$ = Höhen der Hauptisobarenflächen in dyn. Dekametern. $H_r H_r H_r$ = Abstand zwischen 500 u. 1000, 225 u. 500, 96 u. 225, 41 u. 96 mb-Fläche.
Unterer Teil: $P_t P_t T T U_t$ = Druck, Temperatur und Feuchte an den markanten Punkten.

Klammern zeigen an, daß der Wert durch Verlängerung der Zustandskurve ergänzt ist.

	Ort (Kennziffer, Höhe)	Bardufoss 758	Bodö 016 15 m	Drontheim 017 50 m	Bergen 322 65 m	Kjeller 041	Kristiansand 032 30 m	Hanstholm 183 27 m	Kopenhagen 181	Helsinki 549	Bec-tandshuk 174	Windau 473	Gardouen 349	Botenhafen 550 3 m	Swinemünde 455	Hof (Gumm.) 266	Hamburg 453 12 m	Helgoland 495 42 m	Emden 154 1 m	Celle 182	Leeuwarden 010	Helder 281	St. Hilaire
	gg G_1G_1	20 05	20 05	20 05	20 05	20 04	20 05	20 00	20 05	20 04	20 05	20 04	20 05	20 04	20 06	20 04			20 05	20 05	20 05	20 04	
U OO TT	41	-	.	-	-	-	.	.	-	.	.	.	.		.	-			.	.	.	.	
U OO TT	96	-		.	-	-	.	.	-	.	.	-	.	-	-	-			-	.	.	-	
U OO TT	225	-	-59	-63	-61	-60	-62	-60	-63	-61	.	-63	-59	-	-60	-62			-62	-64	.	-61	
U OO TT	300	-58	-57	-56	-54	-53	-53	-62	-53	-53	.	-51	-47	-51	-53	-49			-53	-52	^{3}-51	-51	
U OO TT	400	-39	-44	-40	-41	^{4}-39	-38	-36	-37	-37	-37	^{8}-35	^{3}-33	-35	-36	^{4}-34			-36	-35	^{3}-35	-36	
U OO TT	500	20-34	^{7}19-34	^{5}20-28	^{5}29-27	^{4}25-29	-27	29-26	^{8}29-28	^{0}32-26	^{4}-25	^{7}32-25	^{3}34-22	^{5}-25	^{9}37-23	^{4}38-22			52-25	^{9}34-24	^{3}33-23	27-23	
U OO TT	600	^{3}19-23	^{5}19-22	^{5}21-21	29-19	^{6}25-18	24-19	^{6}25-19	^{7}28-17	^{9}29-16	^{4}-18	28-15	^{3}28-14	^{3}-14	^{8}33-14	^{4}30-13			30-16	^{9}31-15	^{4}27-16	^{2}25-16	
U OO TT	700	^{0}18-14	^{6}18-13	20-13	24-11	^{6}21-11	-11	23-10	^{7}22-11	-9	^{5}-9	^{3}22-9	^{4}25-7	-9	-9	^{8}25-9			-7	27-7	^{4}22-9	^{6}23-9	
U OO TT	800	^{0}18-7	^{7}17-6	-5	-4	^{0}15-9	-6	-5	^{0}27-2	17-3	^{6}-4	^{8}20-5	^{4}21-2	-5	-2	^{9}22-4			^{0}26-3	-4	^{5}21-2	-3	
U OO TT	900	^{9}18-0	^{2}16-1	^{7}18+2	^{8}19+1	^{3}15-1	19+0	20+1	^{0}21+0	+1	^{7}+1	15+0	^{7}8-6	+2	+1	^{9}18+0			+2	+1	^{9}24+3	+1	
OO	950	16	15	14	19	15	-	17	20	-	-	-	/	-	-	13			-	-	24	-	
OO T_tT_t	Boden	2-6	8-2	9-2	19+5	13+2	15+4	16+4	14+2	12+3	+3	-2-7	-1-6	-7	5-1	3-3			14+4	10+1	15+2	9+1	
$H_1H_1H_1$	41	.	.	.	.	-	-	.	.	.	.	.	.	.	.	.			-	.	-	.	
$H_aH_aH_a$	96	-	.	(1572)	-	.	.	(1591)	-	.	.	-	.	.	-	(1588)			(1591)	-	-	(1600)	
$H_aH_aH_a$	225	(1036)	1045	1083	1060	1061	1068	1070	1068	1069	.	1074	1087	(1075)	1075	1079			1073	1074	(1076)	1076	
$H_aH_aH_a$	300	856	869	878	882	884	891	892	891	892	.	895	905	897	899	900			895	896	897	897	
$H_aH_aH_a$	400	677	685	692	696	697	702	702	703	704	704	705	711	707	710	709			706	705	707	707	
$H_aH_aH_a$	500	529	535	538	543	543	548	547	548	549	549	550	554	551	553	552			551	549	551	560	
$H_aH_aH_a$	600	401	407	408	412	413	418	416	417	417	417	417	421	418	419	418			418	414	418	418	
$H_aH_aH_a$	700	288	294	294	298	299	303	301	302	302	302	301	305	302	303	302			302	300	302	302	
$H_aH_aH_a$	800	188	193	193	196	197	202	199	200	200	199	200	202	200	200	200			199	198	199	200	
$H_aH_aH_a$	900	97	101	101	104	106	110	107	108	108	107	108	110	108	108	108			107	106	107	108	
$H_aH_aH_a$	1000	13.7	17.9	17.7	19.9	23.4	26.6	24.0	25.0	24.6	23.6	27.2	29.8	27.0	25.1	25.9			25.1	23.0	22.5	23.9	
H_rH_r	41/96	.	.	.	.	.		.	.	.	.	.	.	-	.	.			.	.	-	.	
H_rH_r	96/225	.	.	(520)	.	.		(521)	.	.	.	-	.	.	-	(508)			(518)	-	-	(525)	
H_rH_r	225/500	(506)	510	515	518	517	520	524	519	519	.	524	532	(524)	523	528			522	525	(525)	525	
H_rH_r	500/1000	515	517	520	523	520	522	523	523	525	525	523	525	524	528	526			527	526	528	526	
$P_tP_tTTU_t$ Markante Punkte		-	-	-	-	-	-	-	-	-	-	17651	-	-	18677	-			-	15627	.	-	
		-	-	15591	-	-	-	-	-	-	-	19651	-	-	22651	-			-	23651	-	-	
		-	-	25631	-	-	-	14601	-	-	-	49778	16641	24601	52709	-			-	28551	-	11551	
		-	-	45837	-	-	-	18611	20651	22621	-	55696	20631	64611	64611	-			10611	42828	-	19621	
		-	-	57722	-	-	21621	28561	27591	28571	-	62632	25561	68602	66611	15661			25591	52729	-	23601	
		-	-	65677	-	20601	24621	48772	44811	44891	-	66411	37852	75587	72581	18641			44811	63629	-	25581	
		25581	18551	67661	-	26611	34961	63775	48808	53720	-	72591	44793	78569	78531	20651			72561	79541	25591	27561	
		33561	20561	77581	-	36964	47801	75571	68657	64616	-	75601	77534	84521	89011	45774			75641	83541	51723	51721	
		36561	86631	84527	[illegible]	43654	74581	89021	86620	76541	40871	85511	88515	92011	92011	73599			78550	88007	53724	66633	
		74620	15586	86507	[illegible]	75598	77581	96011	96050	84527	87010	96601	93600	93501	95001	95009			83510	03021	76524	86511	
		97029	98047	89031	57712	88528	87510	97011	99019	02501	99020	99591	98560	94591	96021	00549			93041	99501	96059	96051	
		01549	02018	97028	02075	01050	03059	03040	03049	03030	03030	04559	05555	05559	03506	03529			03040	02010	03020	03030	

Klartexte (heute):

Hamburg:

Münster:

Paderborn: ꝏ² 0,4, ꝏ° 0,4-8,0, 1,0-1,2 3/10, 1,6-2,0 7/10, 2,4-2,5 9/10 Sc tra, 4,0-5,1 9/10 Ac tra, >6 i. E 4/10 Cs in 8,0.

Frankfurt: 0,4-0,8 9/10 St, darin Vereis. 9, 4,8-5,0 9/10 Ac lent 1,5, >6: 9/10 Cs.

Neuruppin: E-0,3, ꝏ² 0,3-1,2, ꝏ° 1,2-6,0, 1,5 i. NE 3/10 St, 2,9-3,3 i. N 9/10 geschl. Ac-Decke, 4,9 9/10 Ac-Wasserwolken, 5,6-7,5 9/10 Eiswolke, bes. M. voraus Eisnadelfall -4,5.

Lindenberg: Drachenaufstieg: Nebel, Rauhreif, Sicht 500 m, zunehmend auf 1 km.

Breslau:

	Ort (Kennziffer, Höhe)	Paderborn 077	Siegen 020 335 m	Nürburg 041 475 m	Münster 007 52 m	Frankfurt 412 111 m	Erfurt 046 320 m	Berlin 440 57 m	Neuruppin 219	Lindenberg 495 122 m	Breslau 411 120 m	Pilsen 666	Wien 501 157 m	52 N 20 E	Litzmannstadt 557	51 N 20 E	Krakau 561 216 m	Bromberg 340	Wien 501 157 m	Klagenfurt 502 464 m	München 414 526 m	bei Friedrichshafen 595 602 m	Freiburg 580 245 m	Kanea 737	Mailand 302	Venedig 312 13 m
	gg G G	20 03	20 05	20 05		20 07	20 05	20 05	20 08	20 07		20 03	20 05	20 06	20 35	20 03	20 05	20 05	20 07	20 05	20 07	20 05	20 05	20 04	20 05	20 05
U OO TT	41	-	-	-		-	-	-	-	-		-	-	-	-	-	-	-	-	-	-	-	-	-	-	-
U OO TT	96	-	-	-		-	-	-	-	-		-	-	-	-	-	-	-	-	-	-	-	-	-	-	-
U OO TT	225	-	-	-63		-	-64	-63	-	.		-60	-60	-	-62	-59	-62	-	-	-61	-	-61	-62	-56	-62	-52
U OO TT	300	-	-50	-51		-	-49	-46	-	-		-48	-48	-52	-50	-47	-49	-46	.	-50	-	-47	-49	-34	-46	-48
U OO TT	400	-	-34	-35		-	-34	-34	-	-		^{6}-31	-33	-36	^{2}-34	-34	^{2}-35	-31	-	-32	-	-30	-33	-33	-32	^{5}-32
U OO TT	500	^{7}36-22	22	^{5}35-22		^{9}36-21	^{6}36-21	^{7}37-21	^{5}32-24	-		^{8}39-20	^{4}34-22	-27	^{2}37-24	-23	^{2}30-25	-27	-	^{5}39-19	^{4}37-22	^{5}40-20	^{8}38-21	-20	-21	^{4}39-23
U OO TT	600	^{8}32-14	^{7}31-14	^{5}31-13		^{5}30-13	^{9}34-14	^{7}34-12	^{7}30-15	-		^{6}35-12	^{3}30-14	-16	^{2}33-15	-15	^{3}26-16	-13	^{3}30-14	^{5}26-10	^{4}24-12	^{6}47-11	^{7}34-12	-10	-12	^{4}32-12
U OO TT	700	^{8}29-7	^{8}29-7	^{8}27-8		^{4}26-5	^{7}27-6	^{8}27-6	^{9}25-10	^{7}24-11		^{6}34-5	^{8}23-11	-10	^{3}28-8	-8	^{5}25-8	-9	^{9}26-10	^{9}35-7	^{3}22-4	^{4}33-2	^{6}33-3	-5	^{7}33-5	28-7
U OO TT	800	^{4}26-2	^{4}26-2	^{5}29-4		^{5}24-0	^{6}23-4	^{4}25-3	^{5}18-4	^{6}21-4		^{4}26-0	^{7}22-3	-2	^{3}24-2	-8	^{8}23-3	-4	^{5}23-2	^{9}22-4	^{3}20+1	^{5}30+3	^{6}29+3	-3	^{8}31+1	25-0
U OO TT	900	^{8}23+3	^{9}26+5	^{6}24+3		^{8}17+0	^{7}17+0	^{6}20+0	^{7}17+0	^{8}20+1		^{9}14-3	^{8}11-4	+1	^{4}16+1	-0	^{0}19+0	+1	^{8}11-5	^{0}14-3	^{0}18-7	^{8}16-1	^{8}17-0	+5	^{5}19+5	19+5
OO	950	21	19	14		10	14	18	12	14		13	8	-	4	-	9	-	10	11	-	7	12	-	21	-
OO T_tT_t	Boden	16+2	14+1	11-1		10-1	10-2	8-1	7-1	6-3		12+1	8-3	-	-2-10	-	4-7	-8	9-3	11-2	-4	7-5	12-2	+7	16+3	15+3
$H_1H_1H_1$	41	-	-	-		-	-	-	-	-		-	-	-	-	-	-	-	-	-	-	-	-	-	-	-
$H_aH_aH_a$	96	-	-	.		-	-	-	-	-		-	-	-	-	-	-	-	-	-	-	(1601)	-	-	-	-
$H_aH_aH_a$	225	-	(1078)	1075		-	1079	1081	-	-		1085	1080	-	1081	1080	1076	-	-	1083	-	1089	1083	1086	1084	1082
$H_aH_aH_a$	300	-	890	897		-	899	902	-	-		904	899	896	902	899	897	898	-	893	-	908	904	902	903	902
$H_aH_aH_a$	400	-	709	708		-	707	710	-	-		711	707	706	711	707	705	704	-	711	-	714	712	708	710	710
$H_aH_aH_a$	500	556	552	552		553	550	553	553	-		553	550	551	550	550	550	546	(549)	553	552	555	554	550	552	552
$H_aH_aH_a$	600	422	418	418		419	417	418	417	-		418	417	420	418	417	418	412	416	417	417	420	420	415	418	418
$H_aH_aH_a$	700	305	302	301		302	301	302	301	302		300	301	306	302	301	302	296	300	300	300	302	302	298	301	300
$H_aH_aH_a$	800	202	199	199		198	198	199	199	200		196	199	203	199	198	199	197	198	199	196	197	197	194	197	197
$H_aH_aH_a$	900	109	106	106		105	105	107	107	108		105	107	111	107	106	107	106	106	106	104	103	104	102	104	104
$H_aH_aH_a$	1000	18.0	20.0	20.5		22.5	22.6	24.1	24.3	25.0		22.0	24.9	30.0	25.3	24.6	25.3	24.7	24.0	23.7	22.6	21.7	21.5	16.5	19.4	18.6
H_rH_r	41/96	-	-	-		-	-	-	-	-		-	-	-	-	-	-	-	-	-	-	-	-	-	-	-
H_rH_r	96/225	-	-	-		-	-	-	-	-		-	-	-	-	-	-	-	-	-	-	(512)	-	-	-	-
H_rH_r	225/500	-	(517)	523		-	519	529	-	-		532	530	-	531	530	527	-	-	530	-	534	529	536	532	530
H_rH_r	500/1000	531	530	529		530	526	529	526	-		531	525	521	525	525	524	522	(525)	529	529	533	532	533	533	533
$P_tP_tTTU_t$ Markante Punkte		-	.	-		-	22651	.	48737			-	20571	-	-	-	-	.	.	-	-	-	-	-	-	20681
		-	-	-		-	34921	-	54707			-	35601	-	-	-	-	-	-	19631	-	-	-	-	-	41809
		-	-	-		-	46768	-	66406			-	42801	-	-	-	-	-	-	20631	-	18641	-	-	-	46757
		-	-	-		-	53716	-	67598			-	44804	-	-	20601	-	-	-	26541	-	42767	19671	16551	-	54675
		-	-	-		-	56679	-	77536	70667		-	51714	-	18601	36891	-	27501	53703	28531	-	44767	55680	23551	-	56614
		47796	-	-		49736	64610	76661	79526	71618		-	53715	26571	22631	44801	20561	36851	66594	55645	-	59615	66588	24521	-	62491
		59657	-	-		65584	66578	80681	83547	73669		19661	65596	29521	38853	56671	35911	55681	67630	66577	50726	66555	72515	37651	-	68575
		69658	74611			69575	75556	87010	92017	81546		55659	76557	38871	45802	63631	77537	63671	76546	69568	68563	72514	77055	41821	-	73515
		77528	85601	20671		75514	87005	91000	94008	90018		66560	83517	44821	86015	76541	85509	75561	77546	71580	81004	73525	83055	75533	23621	82519
		78539	77548	65596		88036	92517	95020	96008	96037		77530	87538	78531	91016	84001	95530	90011	82537	85539	84514	86056	85055	85591	83517	93071
		90068	94039	88049		93540	98017	99520	99530	00549		86548	92548	96621	97588	97581	97589	95589	87514	87540	88580	92560	92530	00126	87037	98087
		01049	99039	97510		02028	99519	02510	03000	02550		98010	01018	02589	01578	01589	01509	02568	01018	96520	96534	95550	95520	01117	01049	02059

Klartexte (heute):

München: ꝏ¹ 0,6-1,3, 10/10 St, darin Eis ¹/₁, oa. u. Hoch≡, N > 6? ꝏ¹, > 5,3 bes. 3-4/10 Ac Ci/Cs

Wien: ꝏ¹-1,1, ꝏ² n.o.z. 1,1-3,2, 4/10 St 1,1, 7/10 quell. Sc 0,6-1,3, 3,2-3,5 10/10 Ac, darü. Eisansatz, N frei darü. klare.

Paris:

erden ab 1.1.1940 bis auf
uppe verbreiteten Analyse
0 vom 21.12.1939).

Wetterlage von heute morgen: *Mittwoch, 20. Dezember 1944.*



Wetterübersicht *Mittwoch* den *20. Dezember* 1944

Das ausgedehnte 24-stündige Druckanstiegsgebiet über Südskandinavien und Westeuropa hat, soweit die Meldungen von der norwegischen Westküste erkennen lassen, seinen Sitz im wesentlichen in den Stratosphäre. So kam es auch in 8000 m zur Ausbildung einer der Bodenkarte entsprechenden Hochdruckbrücke von den Azoren zu einem Höhenhochkern, der über West- und Mittelrußland gelegen sein dürfte. Als Raume zyklonaler Aktivität verblieben einmal die Starkwindzone an der Nordwestabdachung der Höhennoos zur nördlichen Tiefdruckrinne mit den nachrückenden Tiefkernen bei Island und in dem Ostteil der Barentssee, zum andern die jeweils mit einem Kaltluftropfen gekoppelten Höhentiefs über dem Westmittelmeer und dem nördlichen Schwarzmeerraum. Während nun die Temperaturgegensätze im Bereich der schon aufgefüllenden wohl ziemlich gering sind, dürfte die Aktivität der südlichen Kaltluftropfen stärker bleiben. Die im Südgouvernement seit gestern erfolgte Abkühlung und Beseitigung einer Inversion in 3500 m bei entsprechender Abkühlung der darüberliegenden Schichten und bei Höhenwinden von nur 10-30 km/h, können als Streckung bei Annäherung des über der Ukraine vermuteten Höhentiefs gedeutet werden, wenn dem nicht die gemeldeten sehr geringen Feuchten oberhalb 600 mb widersprechen würden. Ähnlich wie bei dem letzten Kaltlufteinbruch ist auch diesmal der Höhepunkt der Abkühlung mit der Annäherung eines solchen Kaltluftropfens aus Ost bis Südost zu erwarten, der morgen schon den 20ten Längengrad Ost erreichen dürfte. Heute hat die antizyklonal ins Berichtsgebiet einströmende Kaltluft nur eine maximale Mächtigkeit von 2000 m in Ostpreußen erreicht. Darüber wird oberhalb einer Inversion von 10 Grad die Temperatur -31,7 Grad erreicht.

Da die arktische Kaltluft nur langsam westwärts an Raum gewinnt und stärkere zyklonale Einflüsse in Westeuropa fehlen, bleibt die schwachwindige Nebel- und Hochnebellage über dem Westen des Reiches, Nordfrankreich und Ostengland vorerst erhalten.

Die Zyklone die sich auf der Ostseite der in das Westmittelmeer eingeflossenen und vom Quellgebiet abgeschnittenen Kaltluft gebildet hat, wird bei weiterer Okklusion und langsamer Nordwanderung morgen in Mittel- und Nordeuropa wirksam werden.

Nachdem der anfangs genannte hohe Druckanstieg das vom Atlantik heranziehende Frontensystem stark geschwächt haben dürfte, ist mit einem in den nächsten Tagen nachfolgenden Falgebiet das Wiederaufleben der zyklonalen Tätigkeit über Westeuropa zu erwarten.

ges. Siegel

Zentrale Wetterdienstgruppe.

Mittwoch den 20. Dezember 19

Ausland

Gestern 14 Uhr

Bodenstationen: Küstenorte o	Höhe m	JJJ	C_LC_M	wwVhN$_h$	DDFWN	PPPTT	UC$_H$app	
Vardö o	12	004						
Ingöy o	4	005						
Tromsö o	102	008	5x	02965	02115	16452	6x822	
Bodö o	17	010	57	02865	08227	15103	7x202	
Nordöyan o	37	014	69	10865	17428	15306	8x211	
Krakenes o	41	021	87	03764	18668	16407	0x210	
Utsira o	56	028	57	03764	16428	20107	90603	
Lister o	9	030	80	02655	42307	23606	03107	
Ferder o	9	036	5x	03648	18328	24806	0x307	
Aarhus o	47	180						
Kopenhagen o	1	181	5x	24328	12258	27404	0x205	
Skagen o	3	182	5x	05648	18328	-	-	
Biarritz	29	202						
Lyon	198	210						
Paris/Le Brg.	46	215						
Brest	75	220						
Le Havre o	119	230						
Marseille	12	231						
Nanzig	236	237						
Châteauroux	153	252						
La Coubre o	6	269	20	01751	28213	22411	85309	
Helder o	6	291	00	45190	00042	24203	01103	
Vlissingen o	1	292						
De Bilt	12	293	04	45390	00046	24806	92102	
Genua o	2	305	07	03790	65728	20707	87903	
Venedig o	10	312	5x	08368	26128	25408	7x910	
Zara o	12	315						
Rom o	3	322						
Brindisi o	16	331						
Cagliari o	35	338						
Syrakus o	15	655						
Madrid	667	353	71	01712	14243	21708	70403	
Almeria o	65	355	34	02953	18315	19916	73903	
Mahon	40	357	84	02756	32326	14513	80003	
Barcelona o	42	358	62	61655	28268	15709	8x802	
La Coruña o	57	362	83	02754	00014	25113	80000	
Lissabon	227	384						
Funchal o	110	395						
Pt. Delgada o	22	396						
Horta o	65	398						
Teneriffa o	37	400	40	01863	04313	21320	50305	
V. Cisneros	6	404	70	01943	02314	17820	64907	
Pinsk	137	569						
Kauen	83	466						
Riga	2	470						
Dorpat	81	476						
Helsinki	15	481						
Vaasa	9	463						
Kuopio	233	484						
Rovaniemi	80	607						
Budapest	130	541						
Bukarest	92	575						
Klausenburg	374	590						
Belgrad	138	701						
Sofia	538	720						
Athen	239	730						
Canea (Kreta)	63	737						
Tunis	10	080						
Orel	191	841						
Dno	71	858						
Minsk	211	887						
Smolensk	234	889						
Kiew	185	957						
Dnjepropetrowsk	62	968						
Odessa	50	975						
Mariupol	40	981						
Sewastopol	8	988						
Bergstationen:	**Höhe m**	**JJJ**	**C_LC_M**	**wwVhN$_h$**	**DDFWN**	**PPPTT**	**UC$_H$app**	
Mussalla	2926	726						
Lomnitzer Spitze	2640	685	04	01982	00002	41156	92901	
Fanaraken	2072	024	80	83308	16548	86957	00909	
Mt. Ventoux	1900	248						
Puy de Dôme	1467	246						
Izana	2367	401						

Gestern 19 Uhr

Station	C_LC_M	wwVhN$_h$	DDFWN	PPPTT	UC$_H$app	RR T_xT_x SVE
Tromsö	5x	03963	31128	16451	6x301	00618
Nordöyan	61	12858	20568	18706	8x309	97281
Krakenes	87	03764	18628	18507	9x205	96471
Utsira	31	23655	65528	21307	0x303	00461
Lister	xx	032xx	12328	25806	0x305	00461
Ferder	xx	48309	20249	27806	0x307	00331
Aarhus	xx	46248	06128	28605	0x204	00130
Kopenhagen	5x	44218	10348	28903	0x302	97121
Skagen	5x	05638	20128	27305	9x304	002611
Helder	xx	48709	10049	25902	00407	92211
De Bilt	80	45165	00047	26406	00207	-
Genua	00	05690	65728	22306	84305	-
Venedig	50	08468	28128	44907	80308	-
Madrid	04	01790	32304	23505	70302	00090
Almeria	84	02844	10115	20514	50303	00180
Barcelona	62	02654	26266	17109	9x305	09151
La Coruña	50	01753	10013	25110	60400	00471
Teneriffa	50	01873	04213	19918	50300	00190
V. Cisneros	40	01952	32513	16316	82501	00490
Lomnitzer Spitze	04	01951	00002	41358	22302	00549
Izana	00	009x0	28500	xxx01	50601	00031

Heute 2 Uhr

Station	C_LC_M	wwVhN$_h$	DDFWN	PPPTT	UC$_H$app
Bodö	8x	81755	08488	20401	9x206
Ferder	xx	03607	20228	30505	0x304
Aarhus	5x	08448	14148	30604	0x202
Kopenhagen	5x	45138	08248	31304	9x703
Skagen	5x	05638	18228	30105	9x304
Helder	xx	46009	00049	28802	0x205
De Bilt	xx	48109	00049	27803	0x204
Genua	00	05690	xxx28	21606	87803
Venedig	04	05690	28123	23906	80801
Madrid	00	00790	24100	xxx20	80200
Almeria	00	00890	02200	20911	40903
Mahon	50	01753	00013	17409	80340
La Coruña	00	00790	00000	27506	80302

Heute 8 Uhr

Station	C_LC_M	wwVhN$_h$	DDFWN	PPPTT	UC$_H$app	RR T_xT_x SVE
Tromsö	5x	25968	20368	14504	8x305	02525
Bodö	50	02855	08325	21204	9x301	06041
Aarhus	5x	08348	12148	32404	0x306	00130
Kopenhagen	5x	05338	12348	32583	0x305	00131
La Coubre	50	03658	32328	25506	00306	-
De Bilt	xx	46109	31359	29303	0x203	-
Genua	00	05640	65726	21305	96601	00060
Venedig	57	05564	33127	23407	8x300	00150
Madrid	55	05754	32105	26600	904M	00510
Almeria	20	01852	02202	21610	50301	00180
Mahon	92	02175	00057	17710	80401	15071
Barcelona	57	02664	26326	19109	6x303	95351
La Coruña	50	01651	00001	28204	90301	00361
Teneriffa	50	01853	32103	19314	70602	00181
V. Cisneros	50	01852	06413	15714	92401	00080
Fanaraken	44	45305	19688	91358	00406	95889
Izana	00	009x0	28200	xxx02	40802	00523

Höhenwinde (dd vv)

yy = Datum G_1G_1 = Uhrzeit (DGZ.) — dd = Windrichtung (N = 36) vv = Windgeschwindigkeit in km/Std

Ort	Blaavandshuk	Pilsen	Drontheim	Krakau	Klagenfurt	Wien	Venedig	Bergen	Krakau	Berlin	Kopenhagen	Kristiansand	bei Friedrichshafen	Emden	Neubiberg
yyG_1G_1	19 19	19 17	19 17	19 17	19 17	19 17	19 16	19 17	20 05	20 05	20 05	20 05	20 05	20 05	20 05
27.0 km															
24.0 ..															
16.0 ..								(17.5) 24 90							
13.0 ..			24 90		(14.3) 27 30		(14.0) 27 40	24 60				(12.3) 26 70		(13.8) 29 30	(13.5) 27 20
11.0 ..	(10.5) 21 150	28 20	23 80	(10.8) 03 50	(10.5) 33 30	(10.5) 34 80	(10.7) 28 40	24 80	(10.5) 12 60	26 10	23 80	27 50	25 20	30 30	28 40
9.0 ..	24 130	29 20	25 100	05 40	35 40	35 60	(8.4) 32 30	26 60	02 60	28 05	23 70	27 50	23 10	(9.2) 31 20	26 20
7.0 ..	22 100	(7.5) 29 10	21 80	15 30	36 30	01 30	(7.5) 35 20	25 40	01 40	30 05	23 50	26 40	13 10	(7.3) 34 10	29 20
5.3 ..	22 70	35 10	24 60	08 20	01 40	28 05	08 10	24 50	03 40	33 05	25 30	26 30	27 05	28 20	36 20
4.0 ..	21 40	03 20	26 50	13 20	36 30	19 10	01 10	23 50	07 30	C	C	23 50	36 05	25 10	01 30
3.0 ..	20 30	05 40	27 50	12 20	(3.5) 36 05	17 40	18 10	23 60	10 30	C	07 10	22 40	06 30	(3.3) 24 05	36 20
2.0 ..	20 20	01 30	27 40	09 20	22 10	11 30	23 10	22 50	12 20	15 10	10 10	23 30	13 10	(2.5) 11 05	01 10
1.3 ..	22 20	11 20	26 30	12 20	15 05	16 40	29 30	20 60	15 20	16 20	13 05	22 20	21 20	09 05	09 10
0.8 ..	23 20	11 20	24 40	11 20	C	15 50	30 05	18 50	14 20	15 20	14 05	22 10	19 10	08 05	11 10
0.4 ..	20 20	12 10	23 10	(0.2) 07 20	C	14 30	30 05	17 30	(0.8) 15 10	15 30	C	24 10	-	08 05	(0.4) C

Piloten Vortag — Piloten heute

Ort	Libau	Celle	Erfurt	bei Friedrichshafen	Neubiberg	Swinemünde	Klagenfurt	Essen	Nürburg	Lorient
yyG_1G_1	19 16	19 15	19 17	19 17	19 12	19 16	19 17	19 17	19 15	19 15
7.0 km	20 50	(8.8) 21 60	(8.5) 19 40	(9.0) 30 60	(11.0) 26 30	(8.9) 24 40	(12.5) 21 80	(9.0) 22 90	21 40	(10.6) 03 10
6.3 ..	19 50	21 40	20 20	23 20	(9.0) 25 30	21 10	(9.0) 22 70	19 30	01 30	01 70
4.0 ..	19 70	21 20	22 20	23 30	(5.3) C	24 10	(7.0) 22 50	18 20	19 30	(5.3) 01 60
3.0 ..	20 70	21 20	13 10	(3.3) 23 10	(4.0) 35 10	19 05	(4.0) 24 20	17 10	16 20	(4.0) 01 30
2.0 ..	20 40	(2.3) 29 10	10 20	14 20	08 20	19 05	24 05	16 10	15 20	35 10
0.8 ..	18 40	10 20	16 20	09 10	10 10	15 05	C	16 80	11 10	35 10
Ort	Bergen	Erfurt	Litzmannstadt	Drontheim	West	Nürburg	Klagenfurt	Blaavandshuk	Celle	Helder
yyG_1G_1	20 05	20 15	20 05	20 15	20 04	20 05	20 15	20 05	20 05	20 04
7.0 km	(10.8) 25 90	(9.0) 01 10	(8.6) 02 10	(10.8) 24 70	(10.5) 27 10		(9.7) 36 50	(10.6) 28 30	(11.0) 24 80	(9.8) 03 20
5.3 ..	(7.0) 24 70	(8.0) 01 30	16 30	(7.0) 24 70	(8.0) 23 20	13 30	36 30	(7.0) 32 30	(9.0) 24 60	(9.3) 35 30
4.0 ..	(5.3) 24 60	(5.3) 09 30	07 20	(5.3) 24 50	(5.3) 11 10	10 30	36 22	(5.8) 28 30	(5.3) 22 20	(5.8) 29 10
3.0 ..	23 60	01 10	12 30	28 90	(4.0) 06 10	06 30	35 10	22 20	(3.5) 31 10	25 05
2.0 ..	22 90	36 10	14 40	13 30	18 40	05 20	33 10	20 10	24 10	21 05
0.8 ..	18 50	24 10	14 30	25 30	17 20	06 10	C	01 10	06 10	20 07

Wolkenmessungen

C = Wolkenart
vv = km/std.
dd = Zugr. 36 = N

Ort		
yyG_1G_1		
Cu. Höhe		
dd vv		
Ort		
yyG_1G_1		
Cu. Höhe		
dd vv		
Ort		
yyG_1G_1		
Cu. Höhe		
dd vv		

Täglicher Wetterbericht

des Deutschen Reichswetterdienstes
Herausgegeben von der Deutschen Seewarte
Verlagsort Hamburg

Jahrgang: 69 Nr. 356
Seite 1

Donnerstag, den 21. Dezember 1944.

Erläuterung: Die Beobachtungen sind sämtlich in der Form der 1935 in Warschau beschlossenen Einheitsschlüssel wiedergegeben. Kurze Erläuterungen zu den einzelnen Ziffern werden zu Beginn jedes Vierteljahres beigegeben. Ausführlich finden sie sich in „Anweisung zur Verzifferung von Wettermeldungen", herausgegeben vom Reichsluftfahrtministerium. Alle Zeitangaben in DGZ.

Deutschland			Gestern 14 Uhr					Gestern 19 Uhr						Heute 2 Uhr					Heute 8 Uhr					
Landstationen: Küstenorte o	Höhe m	JJJ	CC	wwVhN	DDFWN	PPPTT	UCapp	CC	wwVhN	DDFWN	PPPTT	UCapp	RR TxTx/SVss E	CC	wwVhN	DDFWN	PPPTT	UCapp	CC	wwVhN	DDFWN	PPPTT	UCapp	RR TnTn/SVss E
Hamburg-Fu.	18	403	53	51444	06266	31503	9x501	5X	08438	08258	32302	0x305	95050	5X	05835	10228	32701	0x002	5X	41428	10348	33005	0X402	00020
Flensburg/Fgh.	41	400	5X	43318	06248	31304	0x802	XX	44209	06249	31803	0X001	00040						XX	46109	16249	34701	0X501	00040
Kiel	28	460	5X	08448	08248	31303	9x801	5X	05458	06228	32403	9x204	01091	5X	05438	12128	32902	9X801	5X	08328	14128	32702	9x200	00011
Warnemünde o	1	406	5X	05538	12328	32801	9X300	5X	58238	12228	33601	9X202	91128	5X	05388	12228	34152	9X302	5X	05638	12428	33951	9X701	00160
Arkona o	1	464	5X	05538	12228	32701	9X802	5X	23648	12278	33000	6X300	91061						5X	05538	14328	34653	0x301	00259
Westerland	16	461	5X	43218	10348	31204	0X701	5X	05358	06248	32403	0X203	00041	5X	05435	10248	32403	9X704	XX	46209	18349	32902	0X202	00027
Helgoland o	50	465	XX	46009	10449	31104	0X903	5X	43228	06448	32304	0X202	00121	5X	05428	12248	32303	0X801						
Borkum o	6	401	XX	48109	06349	31304	0X803	XX	46009	06549	32404	0X304	00101	5X	48209	12349	92203	0X902						
Bremen	4	442	XX	46209	00049	30404	0X703	XX	46109	04149	31203	9X303	00040	XX	46109	12249	34802	9X702						
Nordhorn	22	402																						
Detmold	178	187	5X	08368	00028	29205	9X901	XX	46109	10149	30704	00050	-						5U	05555	00027	32201	9X303	00000
Hannover	51	421	XX	48309	08349	30303	9X303	XX	46309	08349	31602	0X304	00060	XX	46209	10349	32650	0X001						
Magdeburg	45	408	5X	41538	08348	31850	9X703	5X	08328	10108	32950	9X205	10003	5X	08328	10128	33251	9X901	5X	05435	10228	34251	9X303	00520
Essen	123	437	XX	48109	18119	29503	0X901							XX	48009	00049	31002	0Xxxx	XX	48009	00049	31503	XX701	97021
Köln	48	436						5X	05548	00028	30103	9X304	-	5X	51xxx	00028	31303	0X409						
Aachen	202	407																						
Trier	265	049						5X	05548	02228	29701	9X104	00040	5X	05598	02128	31101	9X700	5X	05448	00028	32001	0X402	00010
Kassel	289	351	XX	46209	00029	29604	9X902	5X	08238	10148	30402	80203	00030	50	08235	00025	31801	90903	XX	49309	08249	32651	0X401	00513
Frankfurt/M.	111	412	5X	05646	04228	29404	7X806	5X	05558	04228	30103	8X304	00040	5X	05458	00028	30603	9X902	5X	05556	00028	31802	8X403	00000
Saarbrücken	189	441						5X	05548	04228	29602	8X403	00Xx0	5X	08448	00058	30302	9X901	5X	05548	04128	31502	8X204	97xx0
Nürnberg	315	426	5X	52318	30158	28750	0X705	6X	52438	04158	30100	0X304	97005	5X	05538	08228	31051	8X304	5X	05638	08228	32052	7X303	00523
Marienbad	538	516																						
Straßburg	151	219																						
Böblingen	427	443	5X	05548	10128	28053	9X301	5X	05538	08128	29452	9X202	00543	5X	21548	06148	30052	9X801						
Friedrichshf.	400	444	5X	05548	32128	28953	8X704	5X	05548	08128	29652	9X303	00523	5X	05448	10128	30252	8X300	5X	05458	00028	30652	9X302	00533
München	528	414	5X	05638	08458	28952	9X703	5X	52638	08228	29252	9X303	97523	5X	05638	06158	29952	8X904	5X	52628	06328	31553	9X404	97585
Innsbruck	573	507						5X	08448	10148	29555	9X203	97xx8						5X	41448	00048	29905	8X300	00560
Swinemünde o	3	455	57	05674	14327	34052	80903	5X	05658	14328	35053	8X405	00163	5X	05658	14328	35854	9X301	5X	05548	16328	35853	9X300	00153
Stettin	1	404	07	02894	10426	33953	76903	00	03790	10228	34954	87303	00543						5X	05438	14328	35952	0X301	00563
Mirow	70	450	5X	08428	10228	34600	0X801	5X	44438	10228	32351	[illegible]	00013	5X	05538	10228	33055	9X300	5X	08428	10128	33457	0X303	00523
Berlin	48	440	5X	08328	08148	33052	9X300	5X	05328	12228	33753	0X404	00513	5X	08228	10228	34754	0X004	5X	08428	12128	35453	0X404	00563
Schkeuditz	131	449	XX	44109	06249	31052	0X004	XX	46209	10349	31851	0X202	00023	XX	46209	06249	32602	0X300	XX	48209	10149	33954	9X406	00553
Erfurt	320	646	5X	43348	00048	20700	XX902	XX	48009	14349	31951	0X004	00500	00	44409	04349	32252	0X902	XX	48109	04249	33353	0X403	00533
Dresden	230	410	53	05641	14323	30704	64801	00	43290	08343	32651	81405	00520	00	05490	08400	33053	70902	04	05493	08404	34356	82405	00563
Plauen	449	458	5X	08437	00027	-	-	5X	08338	00028	-	-	-	50	05445	00005	33855	90402	XX	46209	00029	-	-	-
Prag	363	669						50	05554	12404	33051	70204	00023	00	05590	10200	34355	80702						
Budweis	408	670	5X	05645	10328	30151	8X702	5X	05658	10328	31452	8X105	00005	00	05590	12220	32253	70802	5X	05648	12228	32455	8X401	00562
Olmütz	263	676	10	05753	16143	33602	40705	00	05690	00000	34351	00402	00023						04	05690	04121	33654	80202	00553
Passau	302	865						5X	05558	00028	29500	9X305	00013											
Salzburg	434	508	50	05547	00027	28652	80907	5X	08448	00028	29452	8X200	00524	5X	05438	00028	-	-						
Wien	157	501	52	05735	10328	32501	XX805	50	05548	10428	33050	8X303	00040	00	05690	20200	33153	90903	00	08490	28200	32354	90502	00563
Graz	334	505	5X	05668	00078	32651	X0705	5X	05656	00028	33352	80201	-	5X	05558	00028	32052	9X802	5X	05658	00028	32353	8X300	00543
Klagenfurt	449	502	5X	08428	00048	-	-	5X	03758	08128	30951	8X103	00040	5X	05658	08128	31352	8X902	5X	03758	00028	34253	8X807	00534
Rügenwalde o	7	429	07	01680	14313	35154	80803	04	04580	14112	35857	90301	00054						00	00690	14100	37359	80303	00064
Danzig	15	405	50	02752	14524	37154	76501	00	08490	18424	37658	95301	00528	00	05590	16200	39158	80203	00	08490	18400	39760	80200	00648
Königsberg	20	422	00	01890	10423	39054	65603	00	00790	12300	39156	60303	00534	00	05690	10400	41159	70200	00	05790	08301	41161	78202	00624
Memel o	3	447	41	01753	16314	41855	31802							00	00690	14400	40256	80302	00	05690	12200	41860	90301	-
Thorn	47	551	00	01990	12402	36353	71605	00	05790	10200	37255	70203	00534	00	05690	10300	38457	70201	00	05590	10200	39360	80203	00649
Posen	99	552	5X	03748	10408	34456	8X501	5X	72428	10228	35355	0X203	97553	00	05690	10372	36355	85201	00	05590	08300	37158	70203	97613
Grünberg/Schl.	148	420	XX	44309	10149	33355	0X100	XX	46209	10149	34155	0X102	00538	XX	46209	12149	34953	0X302	5X	05438	10148	35754	9X302	00548
Breslau	117	411	5X	43218	08348	32652	0X905	5X	08328	10348	34651	9X107	97514	5X	05428	12228	35154	9X801	05	05593	10403	36459	81404	00594
Gleiwitz	256	454						00	08390	08210	34754	80302	00523	00	05590	12300	95458	80301	00	08390	08300	35058	80101	00604
Warschau	107	556	00	00890	12400	-	-												04	04792	10302	-	-	-
Bialystok	135	555																						
Litzmannstadt	176	557	5X	05638	12428	35853	8X902	00	05690	10300	37056	80202	00533	00	00790	10300	37959	70502	00	05790	08300	38160	80401	00613
Lublin	203	559																						
Krakau	216	561	50	05653	08313	35052	70703							00	05590	06500	36458	70200	00	05690	06400	36360	8X201	00604
Lemberg	330	571																						
Bergstationen:	Höhe m	JJJ	CC	wwVhN	DDFWN	PPPTT	UCapp	CC	wwVhN	DDFWN	PPPTT	UCapp	RRTTE	CC	wwVhN	DDFWN	PPPTT	UCapp	CC	wwVhN	DDFWN	PPPTT	UCapp	RRTTE
Sonnblick	3106	503	00	02990	30225	95057	35103																	
Zugspitze	2962	416												04	01990	26403	07559	30903						
Zirbitzkogel	2397	506	00	00990	20200	XXX56	-	00	00890	16100	XXX58	-	-											
Schneekoppe	1602	428	00	04990	12500	43453	0X100	00	04X90	12500	43557	40300	00539	00	00890	12600	43356	10810	00	04990	45700	42757	X0300	00579
Feuerkogel	1577	862																						
Feldberg/Sch.	1498	427	00	02990	04525	52402	52803	04	01990	04502	52459	41301	00029	04	02890	04304	52453	72802	XX	46009	06429	52859	0X402	00579
Schöckl	1446	511	XX	46209	16149	69155	0X705	XX	46009	22249	61458	9X203	00550						04	01890	22441	-	-	-
Panzer	1214	519																	50	08315	08445	83159	96202	00609
Fichtelberg	1213	419	XX	46009	14449	84255	0X801	XX	46009	12549	84157	0X301	00528	XX	46009	47649	84459	9X803						
Hornisgrinde	1166	561												XX	44209	08149	88756	8X701	XX	46109	07249	89060	90156	0063[illegible]
Brocken	1141	418	05	02895	14445	94401	89902	03	08328	10108	32950	9X205	00003	04	01793	10523	95752	91901						
Wasserkuppe	923	423	XX	46009	06249	11552	0X601	00	04509	06349	11552	80302	00039	XX	46009	06249	18755	-	XX	46509	06249	18356	0X401	00569
Inselsberg	915	445						XX	46009	10549	15853	0X303	00529	50	04653	10549	16054	08903	05	04690	10544	16257	00401	00579
Kahler Asten	840	417	XX	44209	06449	25401	0X804																	
Feldberg/Ts.	801	424	XX	44209	06449	31452	0X803	XX	46009	04359	32252	0X303	97028	XX	46009	04359	32652	0X300	5X	42428	32348	32753	0X300	07538
Kalmit	673	397												XX	49109	06549	46152	0X802	5X	05638	02448	44952	9X322	00533

Berichtigungen

Sämtliche Karten des „Täglich
weiteres nach der von
gezeichnet. Erlaß RLM

Wetterlage von gestern: Mittwoch, 20. Dez. 44

14 Uhr

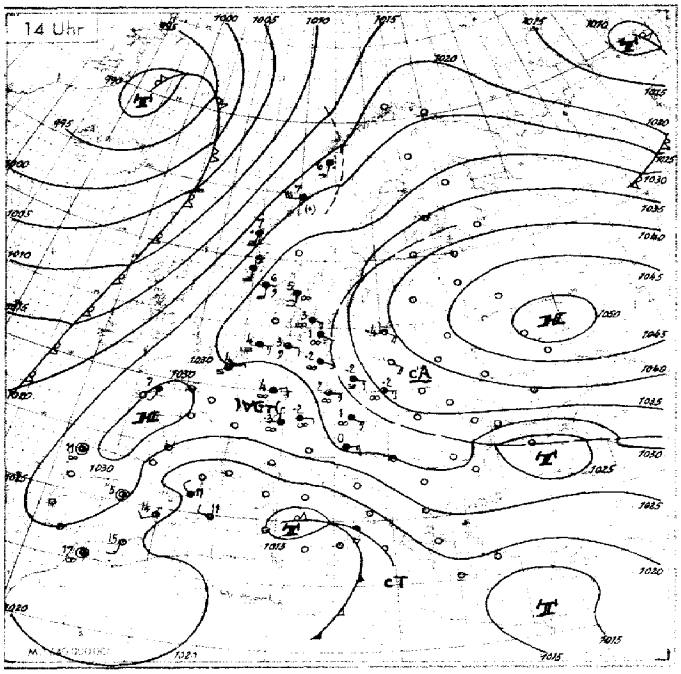

9 Uhr

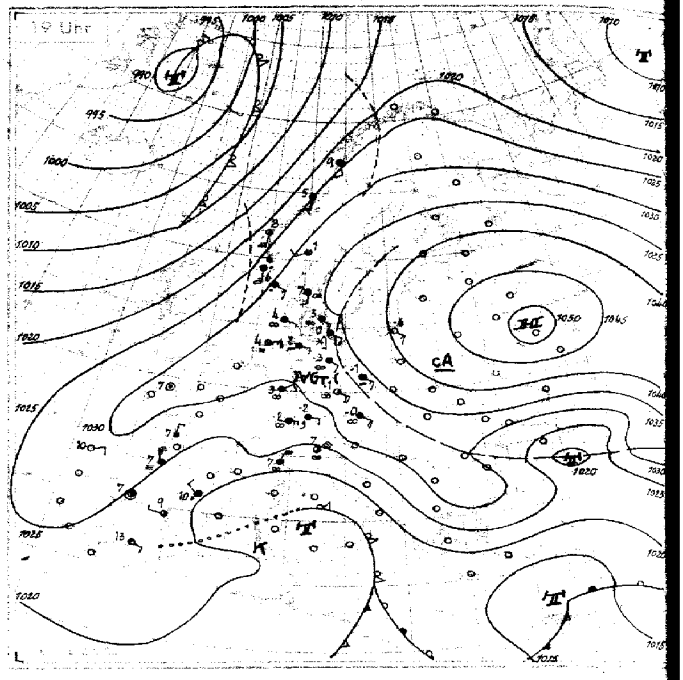

Wetterlage von heute früh: Donnerstag, 21. Dez. 44

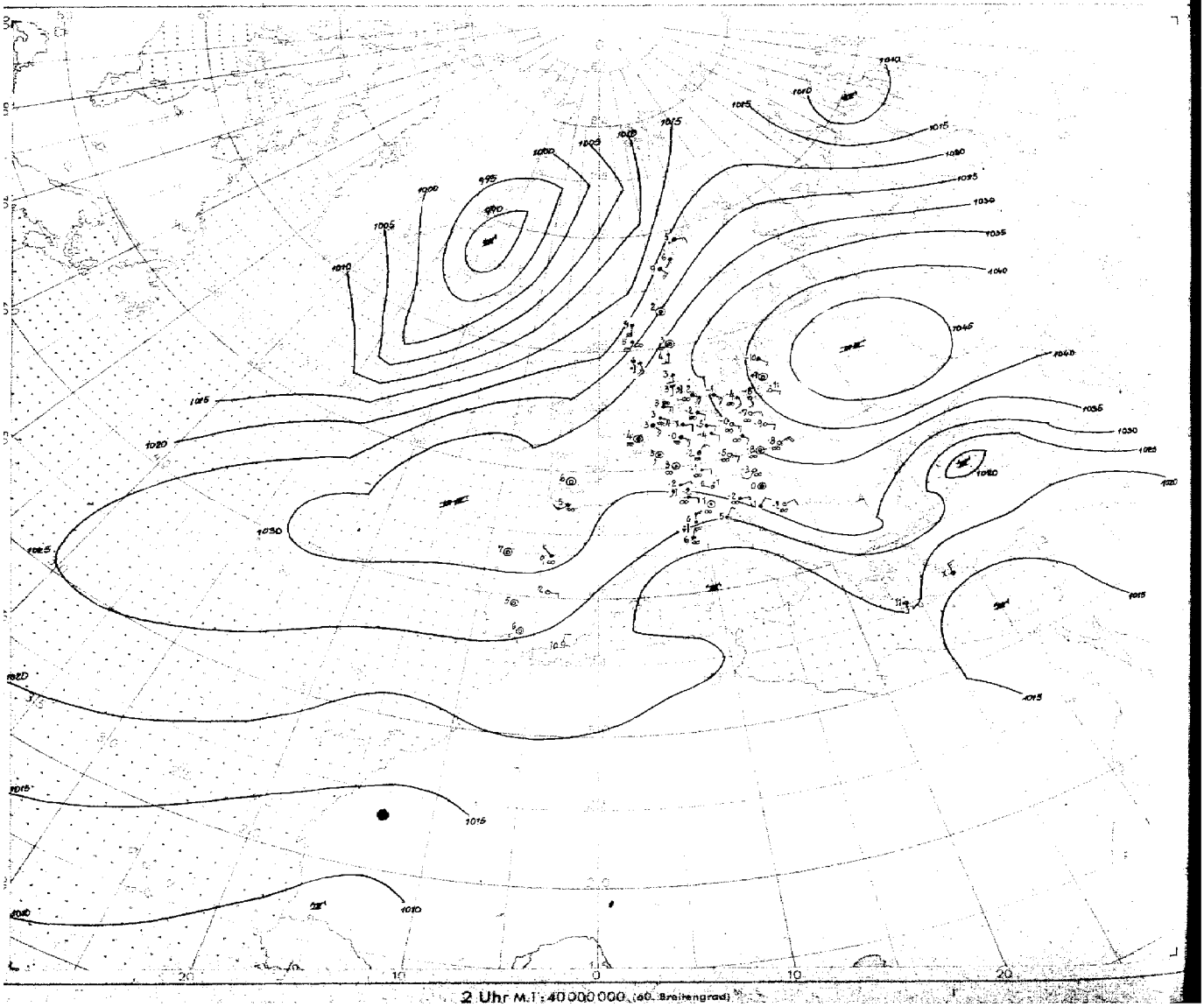

2 Uhr M.1:40 000 000 (60. Breitengrad)

Nr. 356

Höhen-Aufstiege

1. Teil

Donnerstag, den 21. Dezember 1944

Seite 5

Kenngruppe /

Schlüssel: TTI G G HeHeEaTsTs | OiOsOiOiEa s s s G G | O L L i i y y 9 G G } Ha Ha Ha Hr Hr Hr Hr Hr Hr z

Hauptisobarenflächen Ha Ha Ta Ta Ua Ha Ha Ta Ta Ua Ha Ha Ta Ta Ua ……… Ha Ha Ta Ta Ua Ha Ha Ta Ta Ua Ha Ha Ta Ta Ua H H T T U

Markante Punkte P P T T U P P T T U ……

Pseudopot. Temperatur 9 O O O O O O O O O O O O O O T T T P P

Ort / Kennziffer / Höhe	Bodö 010	Drontheim 017 60 m	Bergen 022 65 m	Kjeller 041	Kristiansand 092 30 m	Hanstholm 183 27 m	Kopenhagen 181	57 N 21 E	57 N 22 E	Gerdauen 310	Nest. (Pom.)
yy G G	20 17			20 16		20 17	20 17	20 16	20 15	20 17	20 16
TT 41	·			-		·	·	-	·	-	·
TT 96	-			·		-		·		-59	-
TT 225	·			-59		-	-60	-59	-51	-61	
TT 300	·			-51		·	-51	-45	-48	-50	-51
TT 400	-46			-37		-39	-39	-37	-36	^{4}-35	^{6}-36
TT 500	^{6}19-34			^{5}27-28		32-25	^{7}30-27	-27	-24	^{6}30-26	^{7}33-24
TT 600	^{5}17-24			^{5}23-19		27-16	^{7}28-17	-18	-16	^{6}26-17	^{7}27-17
TT 700	^{6}26-15			^{5}23-9		-10	^{7}26-9	-10	-9	^{6}25-10	^{7}23-10
TT 800	^{7}17-7			^{9}16-8		-5	^{5}25-5	-6	-5	^{7}24-2	^{6}21-4
TT 900	^{5}17-1			^{0}16-2		16-5	^{9}18-1	-11	-10	^{8}17+0	^{0}15+0
950	13			15		18	14			15	12
Boden	12+1			12+2		14+4	12+1	-3	-4	6-7	-2-7
H 41	·			·		·	·	-	·	(2121)	·
H 96	-			(1593)		-	-	·	1619	1596	·
H 225	·			1069		-	1071	1071	1067	1078	(1075)
H 300	-			890		-	891	892	899	899	895
H 400	682			701		704	704	702	708	700	706
H 500	533			546		549	550	548	553	553	551
H 600	406			415		417	419	416	421	422	418
H 700	264			301		302	304	302	306	307	304
H 800	193			199		200	201	200	204	196	201
H 900	102			108		109	109	106	114	117	109
H 1000	18.8			25.3		26.1	26.7	30.0	33.5	29.8	27.2
41/96	·			·		·	·	-	-	522	-
96/225	·			524		·	·	-	535	521	·
225/500	·			523		·	520	526	531	525	(523)
500/1000	515			521		523	524	517	520	523	523
Markante Punkte P P T T U	·			·		·	-	·	-	-	·
	·			·		·	·	·	·	·	·
				15581		32501	·	-	-	15581	-
				20601		49764	·	·	·	20601	-
	·			24591		31751	23601	·	12581	24591	
	·			35941		66612	35951		19511	35941	13671
	-			45831		74591	55717	21601	26511	45831	16581
	40961			75586		84541	65637	75561	34751	75586	55707
	78578			77599		86541	75549	84561	89711	77599	81008
	85566			83568		88551	87500	88611	37701	83568	85519
	00066			97010		95003	97570	93611	00593	97010	20571
	02057			01020		03040	03039	03579	04589	01020	04559

Ort / Kennziffer / Höhe	Swinemünde 455	Celle 182	Helgoland 485 42 m	Emden 154	Leeuwarden 010	Helder 201	53 N 05 E	Lorient 075	St. Nazaire	E. Grove 380	Nordhorn 402	Nordhorn 402	Nürburg 641	Paderborn 567	Frankfurt 412 111 m	Erfurt 646 320 m	Berlin 440 57 m	Neuruppin 514	Lindenberg 425 122 m
yy G G	20 17	20 16	20 15	20 18	20 17	20 16	20 12	20 15			20 05	20 17	20 17	20 17	20 16	20 17	20 17	20 15	20 12
TT 41	·	·	·	-	·	·	·	-			-	·		·	·		·	·	
TT 96	·	-	·	-63	·	-	·	·			·	·	·	·	·		·	·	
TT 225	·	-61	·	-63	-62	-60	-67	-62			·	-67		·	·	·	-60		
TT 300	-52	-57	-51	-52	^{3}-51	-51	-56	-54			-52	-52	-53			-50	-51		·
TT 400	-36	-36	-36	-37	^{5}-36	-36	-39	-35			-37	-38	^{3}-36	-		-39	-38		-
TT 500	39-22	^{9}34-25	29-24	32-26	^{3}32-24	^{5}34-23	-30	^{3}35-23			33-24	-	^{5}30-26	^{4}32-24	^{7}37-21	^{8}32-25	-23	^{7}33-24	·
TT 600	31-16	^{0}32-16	^{3}26-17	^{4}29-15	^{3}28-14	-12	-15	^{3}28-15			^{6}29-16	^{8}26-15	^{6}25-12	30-14	^{6}32-13	^{7}30-14	^{7}29-13	^{7}28-13	^{3}30-13
TT 700	26-9	-9	-9	22-8	^{4}25-7	-7	-9	^{3}23-8			^{6}27-7	^{8}29-7	^{7}22-11	^{6}27-7	^{9}31-4	^{7}28-8	^{0}23-12	^{7}23-10	^{4}25-9
TT 800	-3	-3	23-4	-2	^{5}25-0	-1	-4	^{3}21-1			^{2}24+0	^{9}27-1	^{7}20-4	22-3	24-1	^{8}25-4	^{0}25-3	^{7}22-3	^{6}24-2
TT 900	+1	+1	14+0	+1	^{0}24+3	+2	+2	^{5}15+1			^{7}22-4	^{8}21+2	^{0}20+2	19+1	15+2	^{9}18-1	^{0}21+1	^{7}13+2	^{8}21+2
950			22	·	22	·					22	·	12	10	15	16	17	13	16
Boden	2-5	8-1	15+3	13+5	17+5	14+2	15	+2			12+3	+4	11-1	18+4	12-4	11-0	2-4	2-6	6-3
H 41	·	·	·	·	-	·	·	·			·	·	·	·	·	·	·	·	·
H 96	·	(1596)	·	1686	-	-	1567				·	·	·	·	·	·	·	·	·
H 225	-	1074	(1075)	1073	1078	1079	1069	1081			(1074)	1071	(1065)	-	·	(1065)	1076	·	·
H 300	899	895	893	895	900	900	898	-			895	893	889	-	-	890	895		
H 400	700	705	703	706	710	710	699	710			706	705	701	-		703	708	-	·
H 500	552	550	547	551	554	554	540	554			551	(550)	547	553	553	549	551	552	-
H 600	410	417	414	418	421	420	416	421			418	415	415	420	425	416	418	419	420
H 700	304	302	299	303	304	303	301	305			302	303	300	304	311	300	302	303	303
H 800	201	199	197	200	201	200	200	202			200	200	196	201	208	198	200	203	201
H 900	106	107	105	109	108	108	107	109			106	108	106	109	116	106	108	109	108
H 1000	26.1	24.4	22.0	25.	23.9	25.7	22.4	25.2			21.5	23.6	23.4	25.2	22.8	23.5	25.4	26.3	23.4
41/96	-	·	·	·	·	·	·	·			·	-	·	·	·	·	·	·	·
96/225	·	(522)	·	513	·	·	507				·	·	·	·	·	·	·	·	·
225/500	·	525	(528)	[illegible]	524	525	515	527			(523)	521	(519)	·		(516)	525	·	·
500/1000	520	525	525	526	530	530	524	520			529	526	523	528	530	525	526	526	
Markante Punkte P P T T U	·	·	-	·	-	·	14651				·	·	·	·	·	-	·	·	·
	·	·	·	·	·	·	23471				·	·	·	·	·	·	·	·	·
	28551	13591	26541	·	·	-	25661				·	·	·	·	·	·	·	·	·
	53971	23611	28541	·	·	·	42871				-	·	·	·	·	·	·	·	·
	41731	33961	46801	·	·	21601	66641				24581		·		42747	25641	21641	-	61623
	57671	43820	54711	18641	·	22611	66641				26571	·	·		63606	55606	26591	58767	68584
	66621	51720	66701	20621	·	25581	73581				35931	19927	·	47775	64600	73609	52701	61657	71607
	83501	65620	75661	56685	20621	66601	82521				54686	48741	84031	61654	68545	54518	65607	62645	80525
	88021	88011	82541	83549	84611	82001	85511	20621			74537	56686	55715	52046	75545	89509	44639	67004	87027
	93501	91011	97021	97041	84537	85518	96061	85023			84507	73585	63000	92028	84017	91520	95020	94037	94028
	97548	98651	00031	01021	98078	96061	98061	98058			95077	87508	92527	94020	86550	95000	99550	98548	99530
	03528	02009	02040	03040	03050	03040	02020	00020			02030	02040	27810	00059	01038	99000	03539	03528	02650

Klartexte (gestern):

Hamburg:

Münster:

Paderborn: [illegible] 0.3 Oberg. [illegible] 9/10 St. [illegible] 0.9 [illegible] 3/10 Ac [illegible] 2.9 - 3.2 [illegible] 3/10 4.0 - 4.3 [illegible] Ac. [illegible]

Frankfurt: [illegible] 0.9 - 1.3, [illegible] St. darin Vereis. [illegible] 5.7 [illegible] dichter As gegen W an- steig. [illegible] N-Halor. [illegible] Acfent. [illegible] leichter [illegible]

Neuruppin: [illegible] Bänke [illegible] Schwalke [illegible] Längsgrad nach W [illegible] Decke 0.85 - 1.3.

Lindenberg: Bodennebel: 10/10 St. 150 m + Reste 3 km.

Breslau:

Ort / Kennziffer / Höhe	Mailand 302	Venedig 312	Friedrichshafen 595	München 414 526 m	Klagenfurt 507 464 m	Wien 505 157 m	Krakau 561	54 N 20 E	Bromberg 340	Breslau 411 120 m
yy G G	20 17	20 17	20 17		20 17	20 16	20 16	20 15	20 16	
TT 41	-	-	·		·		·	-	·	
TT 96	·	-62			·		·	-58	·	
TT 225	-62	-65	·		-64		-58	-58	-57	
TT 300	-47	-50			-48		-49	-51	-45	
TT 400	-32	-33	-32		-32		-37	-35	-34	
TT 500	^{4}35-22	37-21	^{6}39-21		^{7}31-20	·	^{2}27-27	-26	-21	
TT 600	^{0}36-12	36-10	^{5}36-11		^{8}35-12	^{2}27-15	^{2}21-18	^{0}17-17	-16	
TT 700	^{6}31-55	37-[illegible]	^{5}33-3		^{0}29-6	^{2}20-9	^{3}18-12	-9	-9	
TT 800	^{0}37-2	-4	^{6}32+2		^{9}19-6	^{2}15-4	^{4}10-6	-2	-3	
TT 900	^{8}25-4	21+3	^{0}12-5		^{0}12-4	^{0}8-7	^{6}12-2	+2	-1	
950	25	19	9		12	8	7		·	
Boden	22-5	21+5	9-4		13-2	9-2	6-4	·	-7	
H 41		(2106)			·	·	·	·	·	
H 96	·	1589	·		·	·	·	1606	·	
H 225	1083	1078	-		1082	·	1072	1081	1083	
H 300	902	899			903	·	891	899	900	
H 400	700	707	711		710	·	701	701	708	
H 500	551	549	553		552	(548)	549	555	551	
H 600	417	416	419		408	419	415	423	417	
H 700	299	298	301		298	299	301	307	302	
H 800	196	195	196		196	197	200	205	200	
H 900	103	103	104		105	107	109	113	108	
H 1000	18.7	18.6	22.6		23.2	24.8	20.5	30.1	25.6	
41/96	-	(512)	-		-	-	·		·	
96/225	-	511	-		·	·	·	524		
225/500	532	529	-		550	·	525	527	533	
500/1000	533	537	531		529	(523)	520	525	526	
Markante Punkte P P T T U	-	07611	-		-	·				
	·	13051	18641		·			·	·	
	·	16641	22611		·	·		-		
	20621	19701	44776		·	55712		08591		
	27531	47764	46767			98592		19561		
	27741	34662	63585		·	75594		18611		
	[illegible]	62618	64586		53641	82542	20591	21601		
	65575	13505	75015		66589	85533	25571	45591		
	75527	77541	84007		64570	85600	35921	86021	19581	
	82509	83510	88640		72600	87527	93581	91001	79591	
	93068	94047	93540		88550	98528	95537	95541	95581	
	01069	02088	96539		96509	01009	01519	03556	09559	

Klartexte (gestern):

München:

Wien: 3/10 Fs 0.4 - 0.7, 9/10 Sc 1.0 - 1.5, darin Eisans. (körn.), >Sc: 1 sW Spor. Acfent, Ci f.l, sonst wolk.

Paris:

Karten vom Frühtermin

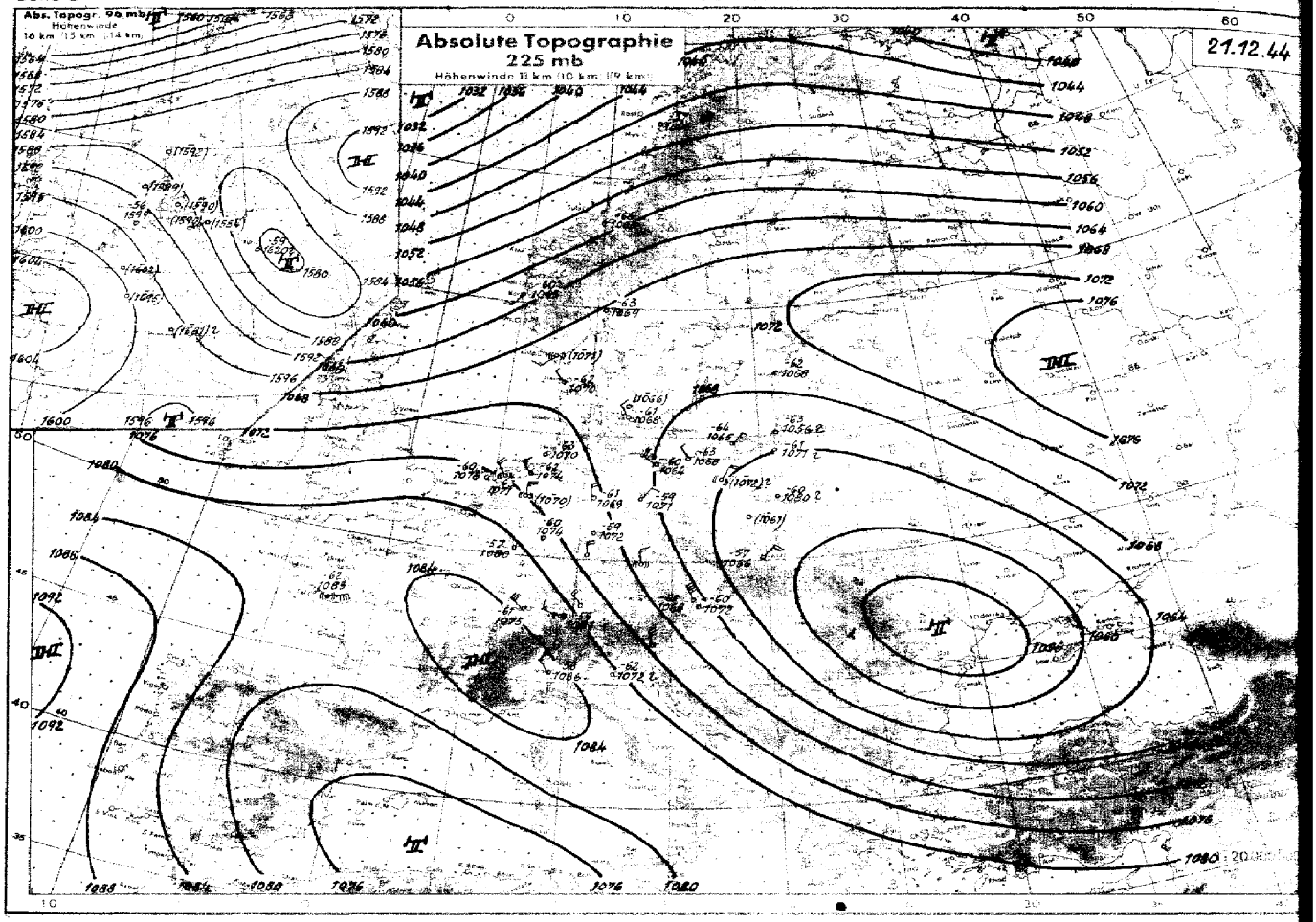

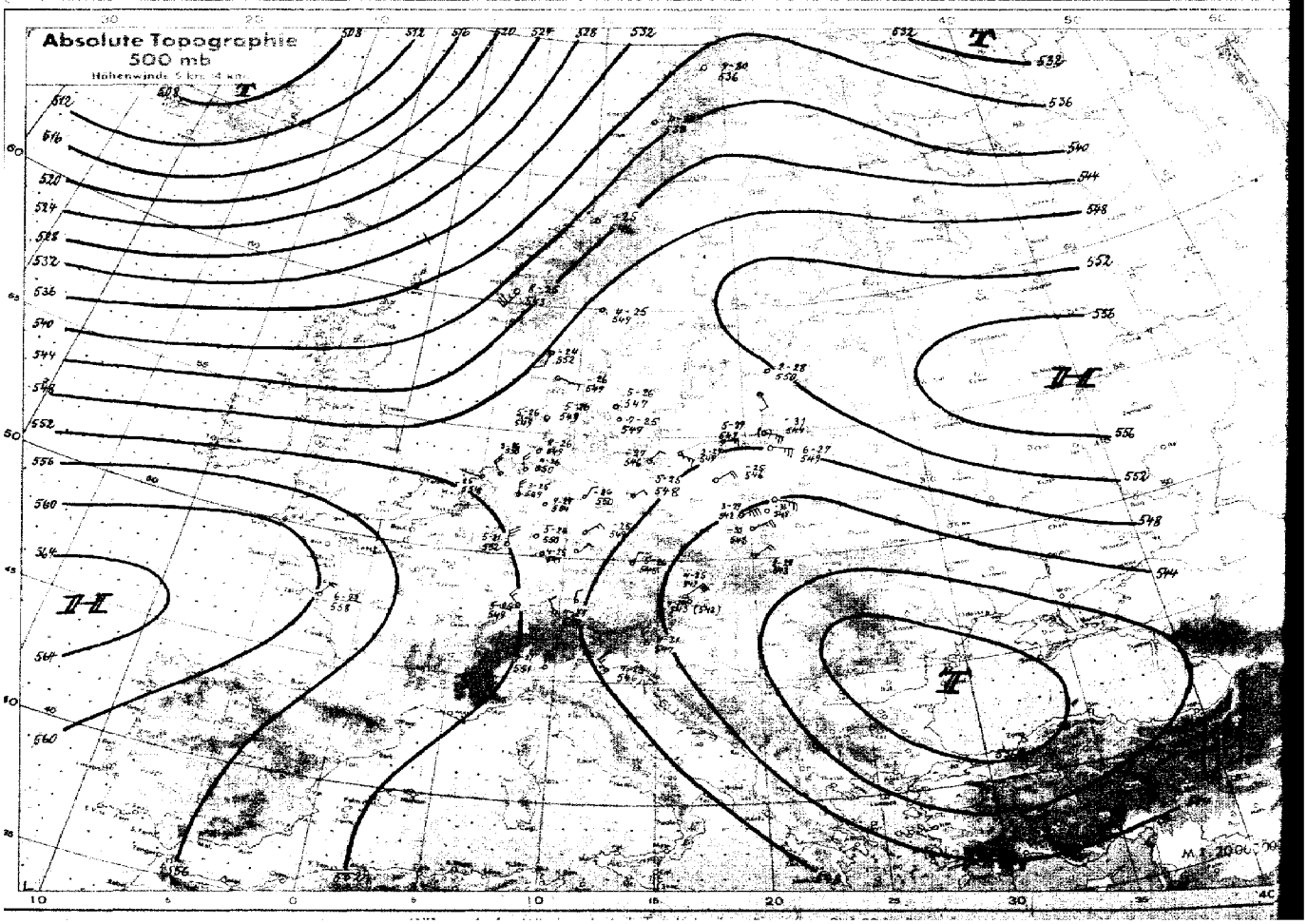

Karten vom Frühtermin

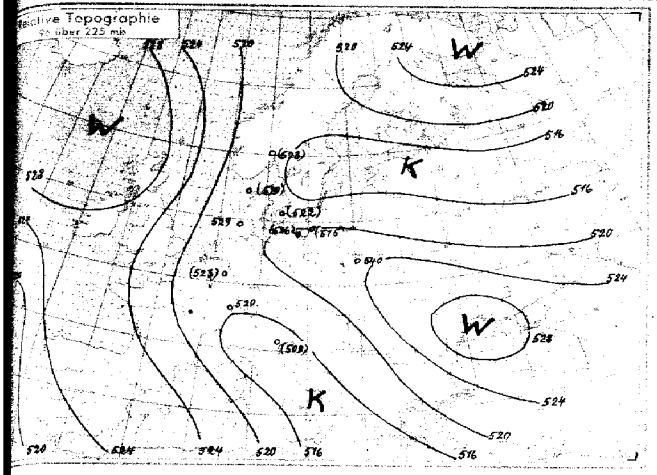

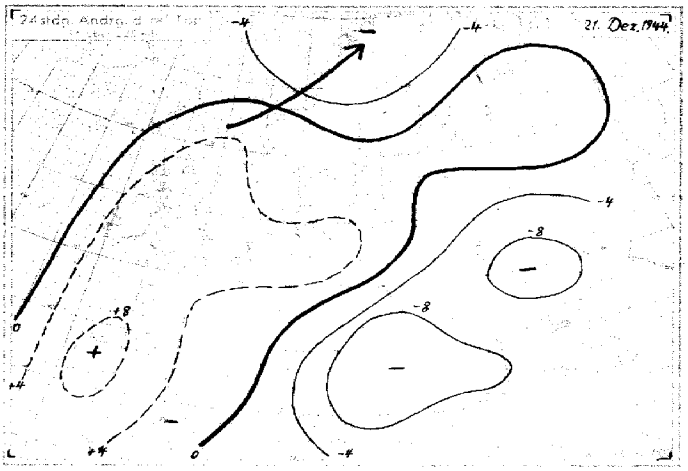

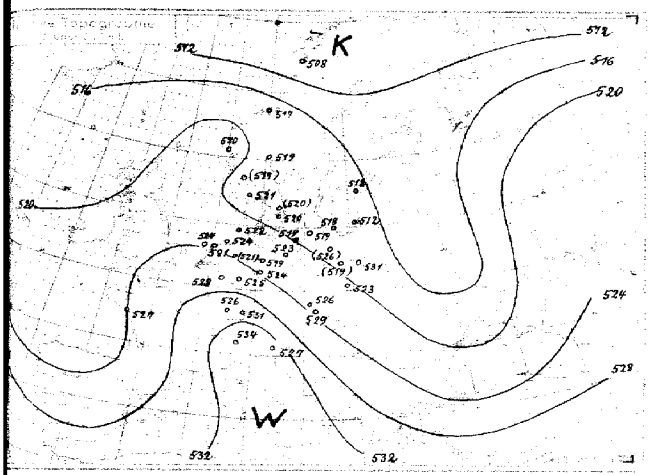

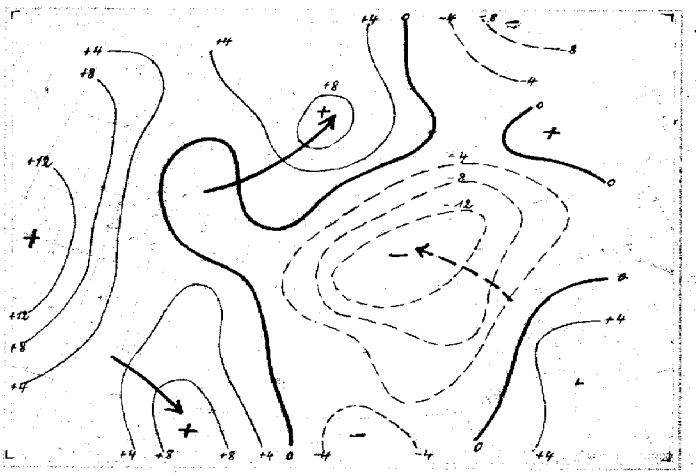

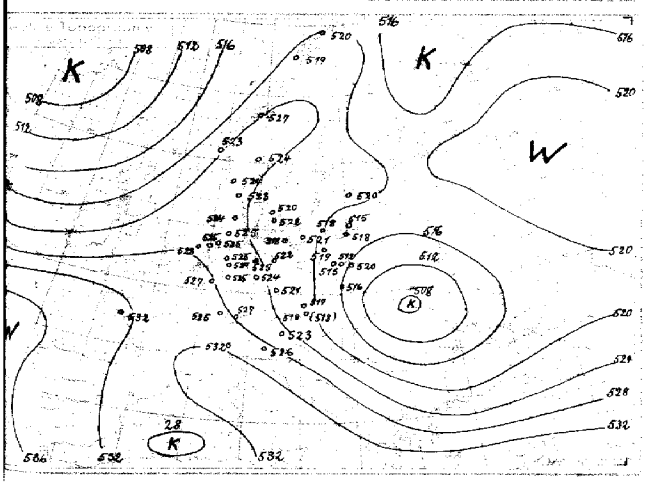

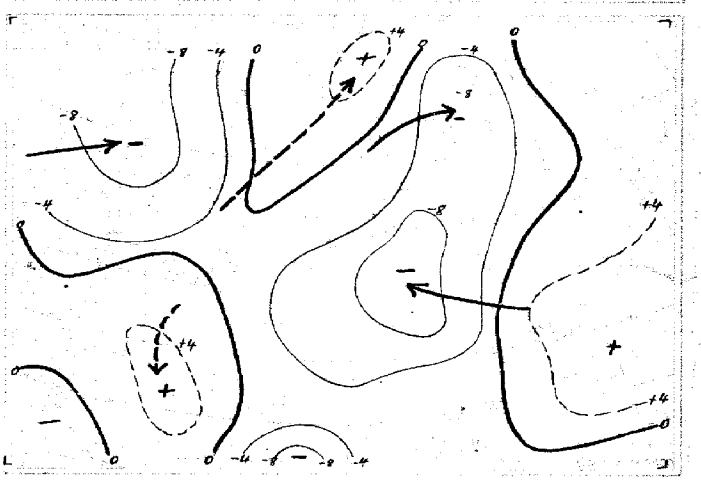

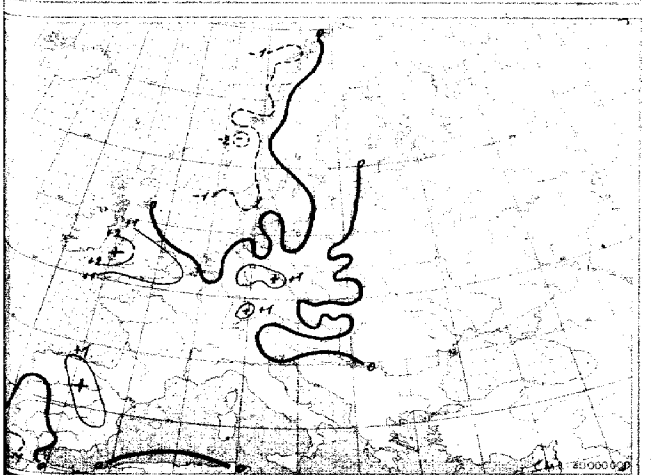

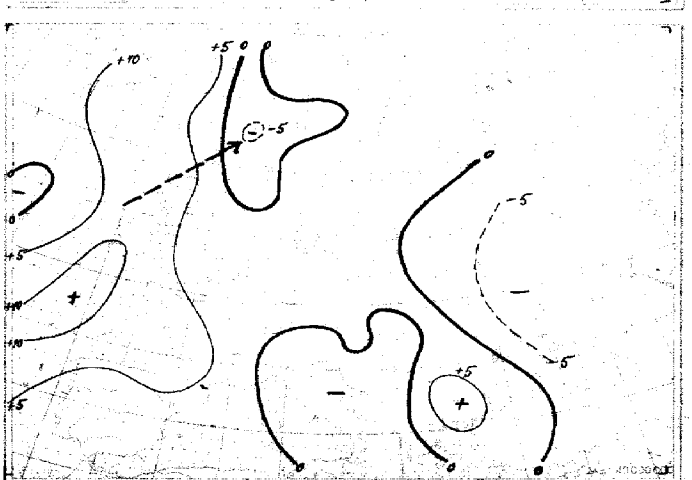

3stündige Bodendruckänderung seit heute 5 Uhr in Millibar

24stündige Bodendruckänderung seit gestern 8 Uhr in Millibar

Nr 356

Höhen-Aufstiege
2. Teil

Donnerstag den 21. Dezember 194 .

Seite

gg Datum
GG Uhrzeit (GMT)

Oberer Teil: QQTT Relative Feuchte in 10 %, darunter Pseudotaupunkt Temperatur in °C und wahre Temp. (°C) an den Hauptisobarenflächen.
Mittlerer Teil: $H_a H_a H_a$ = Höhen der Hauptisobarenflächen in dyn Dekametern.
$H_r H_r H_r$ = Abstand zwischen 500 u. 1000, 225 u. 500, 96 u. 225, 41 u. 96 mb-Fläche.
Unterer Teil: $P_r P_r T T U_r$ = Druck, Temperatur und Feuchte an den markanten Punkten.
Klammern zeigen an, daß der Wert durch Verlängerung der Zustandskurve ergänzt ist.

Ort (Kennziffer, Höhe)	Bardufoss 739	Bodø 015	Drontheim 017	Bergen 022	Kjeller 041	Kristiansand 032	Hanstholm 183	Kopenhagen 151	Helsingfors 519	Baarhuk 184	Windau 473	Gerdauen 319	Gotenhafen 550	Swinemünde 456	Nest-/Pommern 266	Celle 182	Helgoland 485	Emden 154	Leeuwarden	Helder 291	St. Nazaire 085
ggGG	24 05	21 05	21 05	21 05	21 04	21 05	21 05	21 06	21 04	21 05	21 04	21 05	21 04	21 06	21 04	21 05	21 10	21 05	21 05	21 04	21 05
QQTT 41	-	-	-	-	-	-	-	-	-	.					-	-	-	-	-	-	-
QQTT 96	-	-	-	.	-	-	-	-	-	.					-	-	-56	-	-	-	-
QQTT 225	-	-57	-54	-60	-63	.	-62	-61	.	.	-62	-61	-64	-60	-63	-61	-63	-62	-60	-60	-62
QQTT 300	-	-60	-55	-53	-52	-53	-53	-53	-53	-	-54	-59	-53	-54	-53	-53	-51	-50	-51	-50	-52
QQTT 400	-41	-43	-38	-39	-38	-37	-38	-35	-39	-31	-39	4 -38	-39	-38	2 -37	-39	-38	-37	3 -38	-37	-35
QQTT 500	5 25 -30	4 24 -30	30 -25	8 32 -25	4 30 -25	31 -24	29 -26	7 32 -25	5 30 -26	6 20 -26	2 26 -28	6 28 -27	5 26 -29	-27	2 27 -27	-26	8 -26	4 29 -26	3 29 -26	-25	6 36 -22
QQTT 600	4 23 -20	4 21 -20	0 31 -15	7 27 -17	4 27 -16	5 26 -16	27 -17	8 36 -18	7 24 -18	6 20 -17	2 22 -19	6 24 -19	3 22 -20	-19	2 23 -18	-16	-16	4 27 -16	4 27 -16	-13	3 34 -1[illegible]
QQTT 700	5 32 -12	5 19 -12	-8	27 -9	5 23 -9	26 -9	4 23 -9	8 26 -10	22 -10	6 26 -9	3 18 -12	8 21 -12	3 20 -13	-12	3 19 -11	-10	-9	-9	8 24 -8	-7	-5
QQTT 800	0 18 -6	5 17 -5	-7	-4	8 15 -6	-5	-6	0 26 -3	-5	9 22 -4	2 12 -3	8 18 -6	8 18 -6	-4	5 17 -4	-4	-3	-5	9 24 -3	-3	39 -2
QQTT 900	7 17 -0	6 12 -2	17 +2	9 16 -2	5 14 -2	14 -3	13 -5	0 17 -3	-6	7 16 +0	-0	8 12 -3	0 16 -1	-5	5 19 -1	+0	-1	+1	0 19 -0	9 18 +0	24 +3
QQ 950	18	13	14	15	13	14	13	09	-	15	-	06	-	-	06	-	-	-	20	-	17
QQTdT Boden	13 + [illegible]	12 -2	09 -2	13 +3	11 +1	14 +3	11 +2	09 +0	00 +1	18 +3	-0 -11	02 -12	-7 -10	00 -4	02 -3	06 -2	+2	12 +3	11 +2	14 +4	15 +4
H_a 41	-	-	-	-	-	-	-	-	-	-	-	-	-	-	-	-	-	-	-	-	-
H_a 96	-	-	-	-	(1592)	.	(1589)	(1590)	-	-	-	-	-	(1590)	(1584)	-	1599	-	-	-	-
H_a 225	-	1046	1063	1063	1069	(1071)	1070	1068	(1066)	-	1065	1071	1065	1064	1063	1062	1070	1074	1071	1078	1083
H_a 300	-	872	888	884	892	895	893	890	889	-	890	892	883	888	892	891	893	895	890	899	905
H_a 400	688	689	701	697	704	707	704	703	701	703	703	703	700	700	704	704	703	706	704	710	715
H_a 500	536	538	546	543	549	552	549	549	547	540	550	549	547	546	549	550	549	550	550	554	558
H_a 600	406	408	416	411	417	420	416	417	415	417	419	418	417	415	418	418	414	418	418	421	419
H_a 700	292	295	297	296	302	304	301	302	301	302	305	304	303	301	304	303	301	302	302	304	306
H_a 800	191	193	194	194	199	202	199	200	199	200	203	203	202	199	202	201	198	200	200	201	202
H_a 900	99	103	102	103	108	111	108	109	108	103	112	112	110	108	110	109	107	109	108	110	109
H_a 1000	16 8	19.3	18.7	19.7	25.7	25.4	26.0	26.7	26.7	24.8	29.3	30.9	28.9	27.6	28.4	25.9	23.6	25.4	24.5	26.4	25.8
H_r 41/96	-	-	-	-	-	-	-	-	-	-	-	-	-	-	-	-	-	-	.	-	-
H_r 96/225	-	-	-	-	(523)	.	(520)	(522)	-	-	-	.	-	(526)	(515)	-	529	.	-	-	-
H_r 225/500	.	508	517	520	519	(519)	521	520	(520)	.	518	522	518	519	519	519	522	524	521	524	527
H_r 500/1000	520	519	527	523	524	524	523	522	520	524	520	518	518	518	521	525	525	525	525	528	532
$P_rP_rTTU_r$ Markante Punkte	.	-	-	-	.	.	14691	-	-	.	-	-	-	-	-	22611	(0858)	-	-	20591	-
	.	-	-	-	.	.	19621	.	-	.	.	-	-	11561	~	28871	09561	20621	-	23611	.
	.	-	.	-	.	.	22611	.	.	.	.	.	18641	21611	-	32501	12571	22631	-	25581	-
	.	-		23601	-	.	25821	(258[illegible])	25601	.	-	.	19621	26591	-	35971	14541	23611	-	27581	-
	.	-	22661	28561	.	.	42851	20611	28561	.	23611	27301	34961	26601	-	52721	16571	63724	20621	37921	-
	.	-	26581	38921	13581	-	63721	24601	45828	.	24621	19621	54672	28581	.	61651	33951	68591	21641	61625	-
	.	-	38911	56767	16582	[illegible]	53652	32501	65716	84987	78531	23511	67661	44821	15621	63659	67591	81541	23631	69561	22621
	.	22561	46817	58697	24651	24641	73571	76559	63671	78541	87611	55726	86518	78551	17621	84511	69601	84561	69586	81531	65581
	.	26671	64629	67628	58664	52711	86531	82500	76571	92509	93001	88538	98581	85531	24631	92011	86541	98021	71584	85540	72541
	65659	84566	74551	81541	64665	75551	38541	86640	86561	94027	97521	92538	00591	94571	87004	94011	94021	96021	86530	95031	87021
	96068	00066	85517	83551	76544	84571	98561	94540	95551	97018	03611	01598	03591	97591	98557	99521	97521	98601	96040	98021	94001
	02229	02052	02028	02068	01029	03059	03020	03019	03019	03030	04588	03598	04589	04539	04529	02510	03030	03030	03030	03045	03059

Klartexte (heute):

Hamburg: –

Münster: –

–

Frankfurt: ∞⁰ 1.0–1.2, 1/10 Ack. Sc r. 4.5, i. 5 - Halbr. 9/10 Ac, darü. wolo.

–

Lindenberg: –

Breslau: –

Ort (Kennziffer, Höhe)	Siegen 020	Nürnberg 641	Nordhorn 402	Paderborn 077	Frankfurt 412	Erfurt 646	Berlin 440	Pilsen 666	Lindenberg 425	Bromberg 340	Litzmannstadt 927	52 N. 21 E.	48 N. 16 E.	52 N. 20 E.	55 N. 21 E.	Krakau 561	R.T. Wien 501	Wien 501	Klagenfurt 502	Friedrichshafen 595	Freiburg 550	Mailand 502	Venedig 312
ggGG	21 05	21 06	21 05	21 08	21 07	21 05	21 15	21 05	21 08	21 04	21 05	21 09	21 05	21 04	21 05	21 05	21 05	21 06	21 05	21 05	21 05	21 05	21 05
QQTT 41	.	.	.		.	.	-	.	-	-	-	-	.	.	-	.	.	.	.	.	.	-	-
QQTT 96	-	.	-	.	.	-	-	.	-	.	-	-59	.	-	.	.	.	.	-	.	.	-	.
QQTT 225	-60	-57	-	.	.	-59	-59	.	.	.	.	-60	-61	.	-63	-57	-60	.		-59	-61	-58	-62
QQTT 300	-51	-48	-52	.		-52	-50	-53	.	-50	-52	-49	-50	-	-55	-50	-48		-49	-48	-50	-45	-49
QQTT 400	9 -36	4 -34	-38	-	.	-36	5 -37	-37	.	-35	3 -40	-41	-34	-40	-42	-38	-33	.	-33	-34	-35	-30	-34
QQTT 500	5 32 -24	5 36 -21	3 31 -25	4 33 -27	4 31 -25	-25	5 36 -25	9 -26	.	-25	3 26 -[illegible]	-33	4 30 -25	-30	-31	2 26 -28	4 34 -24	.	4 36 -21	7 39 -21	5 -25	7 38 -21	7 36 -23
QQTT 600	6 28 -16	4 32 -14	4 25 -17	6 30 -15	4 28 -15	-15	5 25 -17	5 -17	3 27 -18	-19	3 20 -22	-24	5 22 -20	-23	-21	3 22 -19	6 25 -18	5 21 -21	4 32 -14	7 34 -15	5 30 -14	8 37 -11	3 31 -13
QQTT 700	7 25 -9	0 33 -6	4 22 -9	8 27 -10	3 23 -8	-9	5 27 -12	6 -11	3 16 -11	-11	3 18 -16	-15	5 19 -12	-15	-14	3 18 -12	6 24 -9	3 21 -10	5 23 -9	5 31 -5	4 27 -6	6 37 -1	-7
QQTT 800	7 20 -4	0 28 -1	4 18 -3	7 22 -3	4 18 -4	-4	8 18 -6	7 -5	3 17 -5	-5	4 15 -7	-6	6 14 -8	-8	-7	4 12 -8	8 17 -5	5 15 -6	7 16 -6	6 21 -4	5 24 -1	0 26 -3	21 -5
QQTT 900	8 18 +0	9 20 +1	17	7 19 +2	6 11 -5	-0	0 17 -1	9 -7	5 13 -2	-5	5 09 -4	-9	8 05 -8	-6	-4	6 08 -5	0 08 -7	8 06 -8	0 09 -0	0 12 -5	0 09 -6	0 23 +2	9 16 +1
QQ 950	13	15	16	15	10	-	13	-	07	-	03	.	05	.	-	00	07	07	07	11	08	22	12
QQTdT Boden	09 -2	12 -0	16 +5	13 +0	11 -0	08 -2	02 -4	-6	00 -4	-5 -12	-4 -15	-	06	-8	-	-5 -11	01 -6	01 -6	08 -5	11 -2	08 -4	19 +5	11 +1
H_a 41	-	.	-	.	.	-	-	.	.	-	-	-	.	-	-	-	.	.	.	.	-	.	.
H_a 96	-	(1602)	.	.		.	-	.	.	-	.	1620	.	-	.	.	-	.	.	-	(1595)	.	(1581)
H_a 225	1074	1080	(1070)	.	-	1072	1071	.	.	(1072)	(1061)	1080	1068	-	1056	1066	1072	.	.	1081	1075	1086	1072
H_a 300	895	900	893	.	-	893	892	889	.	892	883	894	889	(883)	881	886	891	.	907	899	895	903	894
H_a 400	706	709	704	-	-	704	703	700	.	701	695	703	698	696	696	697	700	-	705	708	705	709	703
H_a 500	550	552	549	554	549	549	548	545	.	540	542	549	542	543	544	543	543	(542)	547	550	549	551	546
H_a 600	417	418	417	421	417	416	416	414	416	414	413	418	411	415	416	413	411	412	413	416	417	417	412
H_a 700	301	302	302	305	300	301	302	299	301	300	299	304	297	302	308	299	296	298	297	299	300	299	296
H_a 800	199	199	200	203	198	199	200	197	200	198	198	201	196	202	201	198	196	196	195	196	196	196	194
H_a 900	107	107	-	111	106	107	108	106	109	108	108	109	104	112	110	107	106	106	106	105	106	104	102
H_a 1000	24.4	24.5	24.2	26.8	24.3	24.7	26.2	24.7	26.7	26.8	26.8	28.1	25.1	31.5	29.4	26.9	24.5	24.4	24.0	23.1	23.9	19.6	19.[illegible]
H_r 41/96	.		-	.	-	.	.	.	.	.	.	.	-	-	.	.	.	.	.	.	.	.	.
H_r 96/225	.	(523)	-	-				.	-	.	.	540	-	.	.	.	-	.	-	.	(520)	.	(509)
H_r 225/500	525	528	(521)	-	-	524	523	.	-	(526)	519	531	526	.	512	523	524	-	-	531	526	534	527
H_r 500/1000	525	527	525	527	525	524	522	521	-	519	515	520	517	512	515	516	518	(518)	523	527	525	532	526
$P_rP_rTTU_r$ Markante Punkte	.	.	.	-	.	.	.	-	.	.	.	-	.	.	.	.	15591	53742	.	.	.	.	-
	.	.	.	.	.	.	.	.	.	.	.	.	.	.	.	.	39911	56723	.	.	.	.	.
	.	.	.	.	.	.	.	.	.	.	.	.	.	.	.	.	42821	57746	.	.	.	.	-
	.	15581	26581	.	48373	25591	.	.	.	.	.	17581	.	.	.	73571	51735	72582	.	.	-	.	-
	.	18621	38931	-	54615	26561	27611	.	.	27541	.	22601	.	.	21631	25571	59686	71572	.	-	15601	-	15641
	.	26551	89101	.	67553	64211	26561	.	.	26901	.	29541	20611	.	73631	47802	72576	78572	.	-	19651	.	17611
	.	66656	38695	50774	68545	47791	39941	29551	.	54711	26571	34961	24608	32501	86611	53782	74596	83543	.	19611	42821	20621	85571
	72621	62630	57103	66606	76543	55491	72586	77577	65643	57641	69633	53821	56794	52811	66661	66633	76577	86553	.	41826	46801	74517	83531
	53715	85010	62654	68618	77953	75571	86920	85529	79553	75571	74624	84581	73605	83571	79571	84566	89580	88588	.	43818	73534	76560	86531
	67596	88519	93525	84006	35524	85611	95509	91589	90513	86521	87545	86781	77606	86571	86951	95587	97520	89569	.	76525	81505	96040	88518
	82017	92029	93006	96046	88560	82541	88540	92579	95550	94561	92545	98631	85577	01621	93541	97608	89559	89528	.	84580	85570	99069	97519
	49505	97700	02050	01019	02029	00520	03535	98551	02539	03588	01596	01621	00518	02621	03618	01599	01549	01550	.	96520	96530	01050	01059

Klartexte (heute):

München: –

Wien: ∞² 0.5, ∞¹ e. o. z. 0.5–1.4. 10/10 i. d. einzelnh Raum wolo, i. Wiener Becken, örtl. Sc-Felder 0.5–0.5, i. NE-Raum Sc-Felder um 1.6, bei Landung vereinzelt flache Boden = Felder.

Paderborn: ∞⁰ 0.4, ∞¹ n. o. z. 0.4–3.2, i. E-Hälfte 9/10 Noch = 0.2–0.3, 9/10 Ac fra 3.0–3.2, fra i. SE Hälfte. 3/10 Ac fra ... Fallstr. bei etwa 5.5, darü. wolo.

Paris: –

–

–

werden ab 1.1.1940 bis auf
Gruppe verbreiteten Analyse
39 vom 21.12.1939).

Wetterlage von heute morgen: Donnerstag, 21. Dez. 44

Seite



Wetterübersicht Donnerstag den 21. Dezember 44

Der verbreitete mitteleuropäische Druckanstieg der letzten Tage hat erneut einen Vorstoß festländischer Kaltluft nach Westen verursacht. Der wesentliche Unterschied gegenüber der Lage vor einer Woche liegt diesmal in der Zone hohen Druckes, die auch in der Höhe von Westen her über Mitteleuropa nach den Azoren reicht. Sie verhinderte eine südliche Strömung an der Westflanke der russischen Antizyklone, sodaß jetzt das hochreichende Kältegebiet nicht nach Nordnordwest abgeführt werden konnte, sondern auf westlicher Bahn in den Karpatenraum gesteuert wurde. Entsprechend hat über dem europäischen Raum die Höhenströmung bereits durchgehend auf Nordost gedreht.

Dabei ähnelt der Verlauf der Advektion am Boden weitgehend dem vorigen. Bei ungefähr gleicher Strömungsanordnung erfolgte zunächst das Einfließen in flacher Schicht im ost- und norddeutschen Raum, wobei jedoch bald einsetzender leichter Druckfall den Gradienten abschwächte und die Aufheiterung sogar nur bis zur Oder vordringen ließ. Dagegen griff sie weiter südlich über das Protektorat hinweg bis Süddeutschland aus, und heute früh ist dort die Kaltluft bis zum Oberrhein auf über 1600m angewachsen, während die Inversion über Norddeutschland bei nur geringerer weiterer Abkühlung auf 1200m beziehungsweise 400m abfällt. Über dem weiten Nebel- und Hochnebelfeld herrscht herbstes gutsichtiges Wetter, über dem gesamten Ostraum vom Baltikum bis Ungarn bei hochreichender Abkühlung um 5° und teilweise strengem Frost ist es wolkenlos.

Südlich der Hochdruckzone, über dem Mittelmeer, sind die zyklonalen Vorgänge vorläufig nur schwach ausgeprägt. Ein Frontenrest brachte über Oberitalien leichte Aufheiterungserscheinungen, und nur im Bereich des Kaltlufttropfens hielt sich, wie auch im Balkangebiet, der labile, örtlich gewittrige Zustand. Mit dem von Iberia begleiteten Einfließen der Kaltluft wird sich jedenfalls in der Po-Ebene ein durchgreifender Luftmassenwechsel vollziehen. Ob er darüber hinaus später zu stärkerer zyklonaler Belebung kommen wird, ist zunächst angesichts des nur mäßigen Grades der Kaltluftzufuhr noch fraglich.

An der Nordwestflanke der hochreichenden drang die langgestreckte Okklusion gegen die norwegische Küste vor. Stärkstenorts kam es bis in den Raum Spitzbergen zu weiterer Erwärmung. Ein selbständiges Tiefgebiet führte vor der westnorwegischen Küste zur Ausbildung einer Teilstörung, die rasch nordwärts abziehen wird. Ihr folgt vom Atlantik eine weitere. Im ganzen gesehen bleibt aber zunächst ein Frühwinterlage erhalten und eine Beendigung des winterlich-diesigen Nebel- und Hochnebelwetters über dem westlichen Mitteleuropa und dem Südrand der Britischen Inseln ist zunächst nicht abzusehen.

gez. Brezowsky
Zentrale Wetterdienstgruppe

Ausland

Bodenstationen: Küstenorte o	Höhe m	JJJ	Gestern 14 Uhr CC	wwVhN	DDFWN	PPPTT	UC app		Gestern 19 Uhr CC	wwVhN	DDFWN	PPPTT	UC app	RRTTE
Vardö o	12	004												
Ingöy o	4	005												
Tromsö o	102	008	57	03964	20368	20504	4x900		57	62964	20366	20404	7x801	01055
Bodö o	17	010	5x	61856	46268	24706	7x204		5x	03856	14268	22709	6x101	92701
Nordöyan o	37	014	96	10855	20666	24317	70086		64	03952	16228	25405	7x303	97381
Krakenes o	41	021	87	64764	18668	24507	0x303		81	02779	18567	22408	8x710	-
Utsira o	56	026	60	03758	15528	27005	9x204		02	01653	16528	26406	9x200	91461
Lister o	9	030	6x	58658	16428	31006	0x202		xx	645x9	12368	31506	0x202	94451
Ferder o	9	036	5x	08438	18358	3270x	0x901		xx	59309	18459	35605	0x301	03231
Aarhus o	47	180	5x	08348	04248	32404	0x602		5x	05648	10358	33804	8x300	99160
Kopenhagen o	1	181	5x	05638	16328	33503	9x904		5x	05635	10328	34603	9x304	00160
Skagen o	3	182	5x	05628	18228	32905	9x301		5x	05638	16128	33707	9x300	00161
Biarritz	29	202												
Lyon	198	210												
Paris/Le Brg.	46	215												
Brest	75	220												
Le Havre o	119	230												
Marseille	12	231												
Nanzig	236	237												
Châteauroux	153	252												
La Coubre o	6	269							5x	03758	32228	28407	16308	-
Helder o	6	291							xx	46089	00049	34304	0x305	-
Vlissingen o	1	292												
De Bilt	12	293	xx	46209	04649	30505	0x000		xx	46109	02149	34404	0x006	-
Genua o	2	305							00	05590	65628	21407	77301	-
Venedig o	10	312							60	05768	04645	23807	70403	-
Zara o	12	315												
Rom o	3	322												
Brindisi o	16	331												
Cagliari o	35	338												
Syrakus o	15	656												
Madrid	667	353	7x	04464	00025	23805	70901		07	02680	00024	24307	80402	00020
Almeria o	65	356	20	01852	18342	21115	60808		54	01852	10113	22513	70407	00180
Mahon	40	357	97	01753	26214	18611	71607							
Barcelona o	42	358	52	03654	38268	19111	9x802		6x	63558	28228	21240	0x407	01551
La Coruña o	57	362	06	05890	00000	27511	10005		00	00890	04200	28710	60303	00381
Lissabon	227	364												
Funchal o	110	395												
Pt. Delgada o	22	396												
Horta o	65	398												
Teneriffa o	37	400	80	02847	08157	14818	60101		50	01863	32153	48617	60701	01182
V. Cisneros	6	404	40	02852	04314	15819	46910		50	02853	02515	15216	36601	00380
Pinsk	137	569												
Kauen	83	466												
Riga	2	470												
Dorpat	81	476												
Helsinki	15	481												
Vaasa	9	483												
Kuopio	233	484												
Rovaniemi	80	607												
Budapest	130	541	52	15655	46228	32201	80901							
Bukarest	92	575												
Klausenburg	374	590												
Belgrad	138	701												
Sofia	538	720												
Athen	239	730												
Canea (Kreta)	63	737												
Tunis	10	080												
Orel	191	841												
Dno	71	868												
Minsk	211	887												
Smolensk	234	889												
Kiew	185	957												
Dnjepropetrowsk	62	968												
Odessa	50	975												
Mariupol	40	981												
Sewastopol	8	988												

Bodenstationen: Küstenorte o	Heute 2 Uhr CC	wwVhN	DDFWN	PPPTT	UC app		Heute 8 Uhr CC	wwVhN	DDFWN	PPPTT	UC app	RRTTE
Vardö o												
Ingöy o												
Tromsö o							50	02964	19364	24405	60000	01245
Bodö o	5x	03858	18428	23916	9x002		57	02864	08426	21906	6x503	01040
Nordöyan o							62	62753	14568	24304	7x906	01381
Krakenes o	84	06564	18668	22604	xx806		52	03764	16668	19206	9x505	05471
Utsira o							62	63654	16768	22406	9x607	05150
Lister o	xx	645xx	12468	30705	0x704		xx	136xx	12568	28305	8x708	96401
Ferder o	5x	03648	16328	33904	9x902		5x	59538	16258	33404	3x804	03251
Aarhus o	5x	51648	12458	33803	9x703		5x	05548	12458	32903	9x502	99251
Kopenhagen o	5x	05638	12328	34602	9x300		5x	05635	14228	34402	3x201	00160
Skagen o	5x	51638	16358	33703	9x903		5x	05638	18228	32503	9x804	00261
Helder o	xx	48009	00049	-	-		5x	42248	00048	34405	0x903	-
De Bilt	xx	46009	00049	94904	00300		xx	46009	00049	31904	0x200	-
Genua o	04	05590	02428	31206	81302							
Venedig o	5x	03768	04228	24205	9x300							
Madrid	03	01790	08123	27502	00201		54	04862	04203	29401	04407	00000
Almeria o	00	00890	02200	23910	50900		20	01851	02200	24608	60402	00180
Mahon							93	51x54	04157	19410	90404	07060
Barcelona o							57	04664	26327	22209	6x403	04341
La Coruña o	00	00790	00000	32307	80101		50	01x52	00012	33206	80300	00311
Teneriffa o							80	02844	00025	48117	80602	85181
V. Cisneros							57	02853	06315	13016	63602	00270
Canea (Kreta)	80	02755	xxx25	20211	61202							

(All other stations: no entries for Heute 2 Uhr and Heute 8 Uhr.)

Bergstationen:	Höhe m	JJJ	Gestern 14 Uhr CC	wwVhN	DDFWN	PPPTT	UC app		Gestern 19 Uhr CC	wwVhN	DDFWN	PPPTT	UC app	RRTTE	Heute 2 Uhr CC	wwVhN	DDFWN	PPPTT	UC app		Heute 8 Uhr CC	wwVhN	DDFWN	PPPTT	UC app	RRTTE
Mussalla	2926	726																								
Lomnitzer Spitze	2640	685							00	00990	04200	39663	30300	00609							54	01843	32683	34405	80286	-
Fanaraken	2072	024	50	49218	20448	94057	0x305								xx	48109	16349	92058	0x904							
Mt. Ventoux	1900	248																								
Puy de Dôme	1467	246																								
Izana	2367	401	20	026x5	04326	xxx03	90900		00	119x0	00051	xxx04	11601	97051												

yy = Datum GG = Uhrzeit (DGZ.)

Höhenwinde (dd vv)

dd = Windrichtung (N = 36) vv = Windgeschwindigkeit in km/Std

Ort	Emden	Biscarrosse	Krakau	Berlin	Bergen	Swinemünde	Hanstholm	Berlin	Bromberg	Litzmannstadt	Krakau	Emden	Mailand	Kopenhagen	Wien
yyGG	20 13	20 14	20 16	20 17	20 17	20 17	20 17	21 05	21 04	21 05	21 05	21 05	21 05	21 05	21 05
27.0 km															
21.0 "															
16.0 "							19.5 32 30								
13.0 "				10.7 29 40		10.7 34 40	29 40								
11.0 "	33 30	10.5 30 30	11 70	9.0 27 40	10.4 29 60	9.0 24 30	29 50	11.8 03 20	10.9 04 40		05 40	11.0 32 30	32 30	35 20	33 40
9.0 "	33 20	30 30	02 80	9.0 31 40	28 80	9.4 27 40	30 40	29 40	03 40	8.7 05 60	04 50	34 30	31 30	35 40	34 70
7.0 "	35 20	32 20	04 60	8.3 03 40	26 50	8.4 31 40	30 40	34 40	05 40	05 40	03 40	35 40	33 30	36 05	6.5 35 70
5.3 "	36 30	32 30	07 50	5.4 11 40	24 30	04 40	29 40	06 40	07 40	07 50	06 40	35 40	36 30	C	5.4 02 50
4.0 "	36 40	33 20	08 40	13 10	23 40	18 10	34 10	11 10	07 40	08 30	05 40	36 30	01 20	11 05	06 30
3.0 "	36 40	28 30	10 40	10 70	22 40	09 40	30 20	11 40	08 30	09 40	06 40	36 05	02 40	C	06 30
2.0 "	2.3 11 40	19 40	11 40	17 20	10 60	10 05	22 10	12 10	11 30	10 40	09 50	35 05	09 40	20 05	08 20
1.3 "	07 40	13 40	12 40	05 20	18 60	10 05	16 20	11 10	15 40	11 40	11 40	31 05	13 40	33 30	36 20
0.8 "	14 06	13 05	12 20	09 20	17 50	11 10	16 30	16 10	13 40	0.5 12 40	10 40	35 05	35 40	12 10	09 20
0.3 "	12 40	13 05	07 40	11 20	11 40	12 10	18 30	17 20	15 40	12 30	04 20	35 05	33 40	[illegible]	[illegible]

Piloten Vortag Piloten heute

Ort	Hamburg	Kristiansand	Erfurt	Venedig	Leeuwarden	Drontheim	Oesel	bei Friedrichshafen	Kopenhagen	Libau
yyGG	20 15	20 17	20 17	20 16	20 17	20 17	20 16	20 17	20 16	20 15
7.0 km	10.4 30 20	9.7 32 50	8.5 03 20	9.0 33 10	9.7 32 30	9.0 19 80	6.5 35 20	10.6 31 10	10.6 31 20	9.0 19 90
5.3 "	34 30	19 30	08 40	36 20	35 30	27 40	12 10	9.0 29 10	20 20	20 40
4.0 "	36 30	26 30	09 30	02 20	04 20	26 20	11 30	32 20	5.3 22 40	20 10
3.0 "	34 15	24 10	09 30	33 20	35 10	24 10	17 30	33 20	04 10	[illegible]
2.0 "	33 10	22 10	11 20	27 10	02 10	21 10	17 40	36 10	03 05	[illegible]
0.8 "	16 20	21 40	11 20	17 20	10 20	22 10	15 10	07 10	12 20	[illegible]
Ort	Kristiansand	Gardermoen	[illegible]	Venedig	Erfurt	Bergen	bei Friedrichshafen	Memel	Swinemünde	[illegible]
yyGG	21 08	21 05	21 04	21 05	21 05	21 05	21 05	21 06	21 06	[illegible]
7.0 km	25 30		33 40	30 60	25 40	24 50	29 30	01 40	11 40	35 40
5.3 "	20 20	10 50	12 30	32 30	06 30	21 10	33 20	36 60	04 40	09 30
4.0 "	24 20	11 50	19 20	34 50	[illegible]	21 30	05 10	02 40	03 50	[illegible]
3.0 "	22 30	[illegible]	[illegible]	[illegible]	[illegible]	[illegible]	[illegible]	[illegible]	[illegible]	[illegible]
2.0 "	[illegible]	[illegible]	[illegible]	[illegible]	[illegible]	[illegible]	[illegible]	[illegible]	[illegible]	[illegible]
1.3 "	[illegible]	[illegible]	[illegible]	[illegible]	[illegible]	[illegible]	[illegible]	[illegible]	[illegible]	[illegible]

Wolkenmessungen

C = Wolkenart
vv = km/std
dd = Zugr. 36 = N

Ort / yyGG / C. Höhe / dd vv

Täglicher Wetterbericht

des Deutschen Reichswetterdienstes
Herausgegeben von der Deutschen Seewarte
Verlagsort Hamburg

Jahrgang: 69 Nr. 357
Seite 1

Freitag, den 22. Dezember 1944

Erläuterung: Die Beobachtungen sind sämtlich in der Form der 1935 in Warschau beschlossenen Einheitsschlüssel wiedergegeben. Kurze Erläuterungen zu den einzelnen Ziffern werden zu Beginn jedes Vierteljahres beigegeben. Ausführlich finden sie sich in „Anweisung zur Verzifferung von Wettermeldungen", herausgegeben vom Reichsluftfahrtministerium. Alle Zeitangaben in DGZ.

Deutschland

Flachstationen: Küstenorte o	Höhe m	JJJ	Gestern 14 Uhr CC	wwVhN	DDFWN	PPPTT	UCapp	Gestern 19 Uhr CC	wwVhN	DDFWN	PPPTT	UCapp	RR TxTx/SVs E
Hamburg-Fu.	18	403	5X	05428	12228	33201	9X703	5X	08438	12328	32801	9X700	00010
Flensburg/Fgh.	41	400	XX	46309	16349	31201	0X803						
Kiel	28	460	5X	05428	16228	32801	0X603	5X	05438	16228	32001	9X702	91020
Warnemünde o	1	406	5X	05638	14428	33051	8X704	07	72590	14428	33451	8X701	97154
Arkona o	1	464											
Westerland	16	461	XX	48109	14449	31702	0X705	5X	44209	16349	30403	0X704	00030
Helgoland o	50	465	5X	08418	18348	31803	9X904	XX	67209	20449	31404	0X701	07224
Borkum o	6	401	5X	45218	16348	32103	0X804	XX	67109	16469	31504	0X202	94311
Bremen	4	442	5X	08428	14148	32601	0X902	5X	45238	12148	32601	9X300	00020
Nordhorn	22	402	3X	05448	20428	31906	9X803						
Detmold	178	187	5X	05557	10247	32802	9X300	50	05564	10424	32851	80301	00030
Hannover	51	421	5X	05428	10348	33000	0X902	5X	08433	10227	33150	9X401	00010
Magdeburg	45	408	5X	05438	14228	35052	8X001	5X	05538	14328	35153	9X307	00513
Essen	123	437	00	75509	00099	32304	00401						
Köln	48	436						XX	44209	00099	30704	0XXXX	00061
Aachen	202	407											
Trier	265	049	5X	05657	04227	32303	8X902						
Kassel	289	351	04	05490	08143	33251	80901	04	05390	18405	33951	90403	00021
Frankfurt/M.	111	412	5X	05558	00028	32202	7X609	5X	05657	04127	33901	4X304	00040
Saarbrücken	189	441	5X	05687	06228	32203	8X901						
Nürnberg	315	426	5X	02757	06227	33152	7X300	54	05461	02122	34355	80302	00523
Marienbad	538	516											
Straßburg	151	219											
Böblingen	427	343	5X	08338	32148	31851	0X501	5X	08338	32128	33051	0X003	00513
Friedrichshf.	400	444	5X	05548	00028	31851	8X901	5X	05758	02228	33251	8X405	00523
München	528	414	5X	05638	30178	32654	9X901	5X	05648	32128	33854	8X305	00533
Innsbruck	573	507	5X	05438	00028	–	–	5X	05548	08428	34255	7X303	002X8
Swinemünde o	3	455						00	05490	14300	35954	80300	00423
Stettin	1	404	00	05X90	12324	36253	62901	00	00790	10200	36457	50201	00573
…row	70	450	5X	05438	10228	33853	9X901	5X	08438	10228	33754	0X300	00533
Berlin	48	440	5X	05538	14328	35452	9X603	5X	05437	10327	35754	8X201	00523
Schkeuditz	131	449	5X	05438	10328	34354	9X501	5X	72338	12428	34554	8X300	00513
Erfurt	320	646	57	05455	32148	34052	9X501	XX	46209	32149	34354	0X101	00543
Dresden	230	410	5X	05438	06328	34453	9X203	5X	05338	04128	34955	8X200	97503
Plauen	449	458	54	05432	00044	–	–	XX	46409	00029	–	–	
Prag	363	669	00	05590	04102	33852	82702	00	05490	30100	35456	90201	00523
Budweis	408	670											
Olmütz	263	676						00	05590	04100	34756	90102	00513
Passau	302	865											
Salzburg	434	508	5X	05548	00028	31851	9X501	5X	05648	00058	33853	8X305	97544
Wien	157	501	50	05657	28327	31652	70704	50	05655	28325	32752	70404	00513
Graz	334	505	5X	05768	04128	31452	7X803	5X	05568	00028	32554	8X302	00533
Klagenfurt	449	502	50	05654	00024	30000	65805	50	05765	00005	34563	90304	00014
Rügenwalde o	7	429	00	00690	00000	36654	60204	00	00690	00000	36860	80300	00063
Danzig	15	405	00	05490	16200	39456	70704	00	05490	18200	39060	80701	00578
Königsberg	20	422						00	00790	06200	40360	70601	00564
Memel o	3	447						00	00890	00000	41060	80002	00XX3
Thorn	47	551						00	05690	10100	38658	80201	00754
Posen	99	552	04	05691	06200	36453	60605	00	05690	06200	36757	70300	00533
Grünberg/Schl.	146	420	5X	05631	10211	35555	90903	00	05690	00000	35958	80901	00528
Breslau	117	411	00	05690	08100	35455	60805	00	05690	06200	35957	80301	00544
Gleiwitz	255	454	00	05590	06400	34655	60702	13	05493	10303	36358	7X205	00553
Warschau	107	556	04	01792	08302	–	–						
Bialystok	135	555											
Litzmannstadt	176	557	04	01892	08303	37255	70707	04	05792	08402	37558	80702	00553
Lublin	203	559											
Krakau	216	561	XX	05645	08415	35557	7X500	50	05664	06344	36058	80204	00564
Lemberg	330	571											

Flachstationen: Küstenorte o	Heute 2 Uhr CC	wwVhN	DDFWN	PPPTT	UCapp	Heute 8 Uhr CC	wwVhN	DDFWN	PPPTT	UCapp	RR TnTn/SVs E
Hamburg-Fu.	5X	08438	10378	32651	9X701	5X	08428	10328	34451	9X302	00523
Flensburg/Fgh.						5X	45228	11368	33050	0X806	02511
Kiel	5X	05438	16328	31900	9X801	5X	05505	12228	32951	9X406	91511
Warnemünde o						50	05644	14404	36855	90310	00463
Arkona o	50	05643	14403	34756	80301	00	05690	14400	36555	80307	00263
Westerland	5X	42328	14568	30002	0X701	XX	44109	12349	32701	0X209	03311
Helgoland o	XX	48009	00069	30005	0X802	XX	46009	12449	32303	0X308	08204
Borkum o	XX	47109	20259	30305	0X802	5X	45335	02345	31405	0X204	03434
Bremen	5X	57228	12258	31201	0X701	5X	43228	10368	32150	0X303	01504
Nordhorn						50	45253	04443	30604	00302	01041
Detmold						5X	57409	14459	31104	0X402	02021
Hannover	5X	08348	10328	32351	0X802	5X	08338	08428	33251	8X402	00510
Magdeburg											
Essen						XX	67209	18169	3X604	00501	07041
Köln	5X	57228	28258	32404	0XXXX	6X	64335	18368	34403	0X603	–
Aachen											
Trier											
Kassel	5X	08328	16228	33552	9X609	5X	05938	00028	32555	9X801	–
Frankfurt/M.	5X	05658	00028	33651	8X811	5X	05658	00028	33151	8X500	00550
Saarbrücken	00	05490	00020	33500	80607						
Nürnberg	50	41342	10442	35653	80701	5X	05638	08128	34855	7X300	00583
Marienbad											
Straßburg											
Böblingen	5X	05448	00028	32952	0X903	5X	05658	08128	32653	7X401	00533
Friedrichshf.	5X	05658	32428	33752	8X803	5X	05658	02228	32752	8X601	00533
München	5X	05648	04128	34554	7X703	5X	05657	02127	35055	9X700	00553
Innsbruck						5X	05652	00028	–	–	–
Swinemünde o						00	05590	14300	38458	90307	00623
Stettin	00	00790	10200	36859	90701	00	05690	10200	38460	90308	00603
…row	6X	05438	10118	34055	9X400	00	05490	10210	35560	90307	00603
Berlin	00	05490	14120	35758	90902	00	05490	08100	36959	80406	00603
Schkeuditz	5X	45132	14348	34355	9X704	5X	43338	14248	35055	9X204	00588
Erfurt	XX	46109	00049	34154	0X704	5X	41338	00048	34154	9X401	00553
Dresden	5X	05438	24128	34756	9X904	5X	47238	14128	35456	9X404	00573
Plauen	5X	46009	18249	34957	0X702	00	41390	00040	–	–	–
Prag	00	05390	24300	34756	90801	00	05490	24200	35459	90202	00603
Budweis	5X	05758	20128	34055	8X702	5X	05758	28128	34356	8X300	00575
Olmütz						05	05690	02104	35157	80201	00583
Passau						5X	05558	00028	35153	7X300	00543
Salzburg	5X	05548	00028	34453	8X901	5X	05667	14127	34054	6X501	00554
Wien	00	05690	28200	34555	80601	5X	05545	32428	33755	8X305	00563
Graz	50	05663	00003	33559	90703	50	05564	00024	30257	9X304	–
Klagenfurt	50	05754	08125	32354	76902	57	05764	00027	32456	9X400	–
Rügenwalde o						00	00590	10100	40062	90307	00053
Danzig	00	05590	16100	39961	80201	00	11290	00000	40862	80207	00638
Königsberg	50	01751	04101	40862	80301	04	05792	08302	41662	80303	00624
Memel o						00	05790	08100	–	–	–
Thorn	00	05690	06100	39062	80801	53	05652	08103	39862	80402	00634
Posen	00	05690	06100	37559	70301	04	05692	06102	38060	80203	00603
Grünberg/Schl.	00	00790	10100	35860	80902	04	01790	10202	39062	80405	00628
Breslau	00	05590	06201	36259	81601	53	08362	06103	36860	90102	00604
Gleiwitz	00	05690	08300	35058	70501	00	00990	06200	35759	80102	00604
Warschau											
Bialystok											
Litzmannstadt	00	05790	08100	37759	80503	04	05691	06304	38461	80403	00623
Lublin											
Krakau	00	05690	06400	35359	80802	54	05641	06403	36361	85403	00643
Lemberg											

Bergstationen:	Höhe m	JJJ	Gestern 14 Uhr CC	wwVhN	DDFWN	PPPTT	UCapp	Gestern 19 Uhr CC	wwVhN	DDFWN	PPPTT	UCapp	RRTTE
Sonnblick	3106	503											
Zugspitze	2962	416						04	02990	32224	07163	22300	00579
Zirbitzkogel	2397	506						00	01890	12302	XXX64	85XXX	5174X
Schneekoppe	1602	428	00	04990	12500	43437	20300	00	00990	12500	43454	40300	00549
Feuerkogel	1577	862											
Feldberg/Sch	1493	427	XX	46009	04349	54057	0X000	XX	46009	02349	55058	0X300	00579
Schöckl	1446	511	00	00890	10200	59856	50703	00	47190	12100	59861	80701	00539
Panzer	1214	519	50	02854	08424	85056	76300	50	01814	08424	85359	81101	00569
Fichtelberg	1213	419	00	05790	12129	86159	91301	00	05790	12101	86458	81301	00548
Hornisgrinde	1166	561	XX	46109	08149	91153	0X801	XX	46109	12149	91856	91856	05301
Brocken	1141	418											
Wasserkuppe	923	423	04	25590	06244	19455	91301	07	05590	08226	19855	0X101	–
Inselsberg	915	445	07	02890	12325	XXX53	00801	5X	02875	16225	17552	0X801	00529
Kahler Asten	840	417	04	04780	04303	27350	70300						
Feldberg/Ts.	801	424	00	46319	28149	33954	0X200						
Kalmit	673	397											

Bergstationen:	Heute 2 Uhr CC	wwVhN	DDFWN	PPPTT	UCapp	Heute 8 Uhr CC	wwVhN	DDFWN	PPPTT	UCapp	RRTTE
Sonnblick						00	04990	08602	90549	51805	00699
Zugspitze	00	00990	28400	76763	20703	00	00990	08200	05066	20702	00669
Zirbitzkogel											
Schneekoppe	00	00890	04500	42659	60303	00	04890	43700	41760	40100	00619
Feuerkogel						07	02990	24245	43964	50803	00649
Feldberg/Sch	04	42790	06644	55159	00901	04	02890	06604	55056	40703	00609
Schöckl											
Panzer	50	028X4	06324	85658	40703	54	029X4	30424	85060	55601	00609
Fichtelberg	04	05791	00001	86356	90802	00	05790	12100	86057	50402	00588
Hornisgrinde						XX	48409	04109	90959	0X804	00609
Brocken	54	02763	00025	34453	8X703						
Wasserkuppe	04	42408	XXXXX	19556	7X704	04	05690	10270	18755	XXXXX	–
Inselsberg	54	01752	16123	17354	91703	04	04890	16124	16457	50709	00579
Kahler Asten						YX	46409	28149	26051	0X802	00549
Feldberg/Ts.	XX	46009	30249	33953	0X506	XX	48709	32109	33655	9X702	00558
Kalmit						54	05653	18424	47854	80802	00563

Berichtigungen

Sämtliche Karten des „Täglich
weiteres nach der von der Zen
gezeichnet. (Erlaß RLM. LB

Wetterlage von gestern: *Donnerstag den 21. Dezember 1944.*

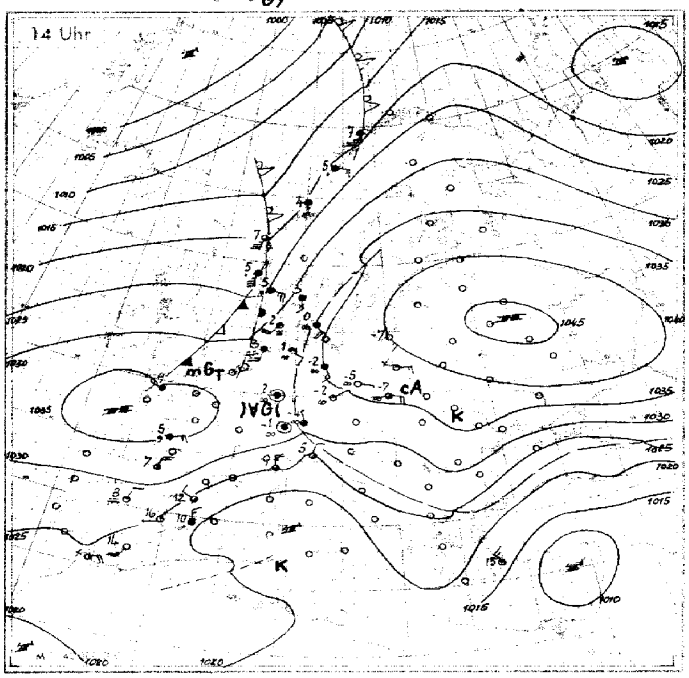

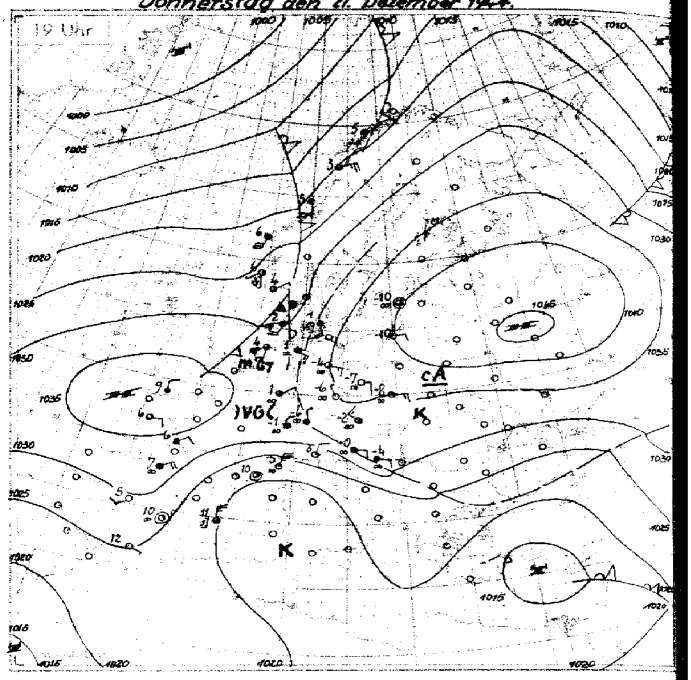

Wetterlage von heute nacht: *Freitag, den 22. Dezember 1944.*

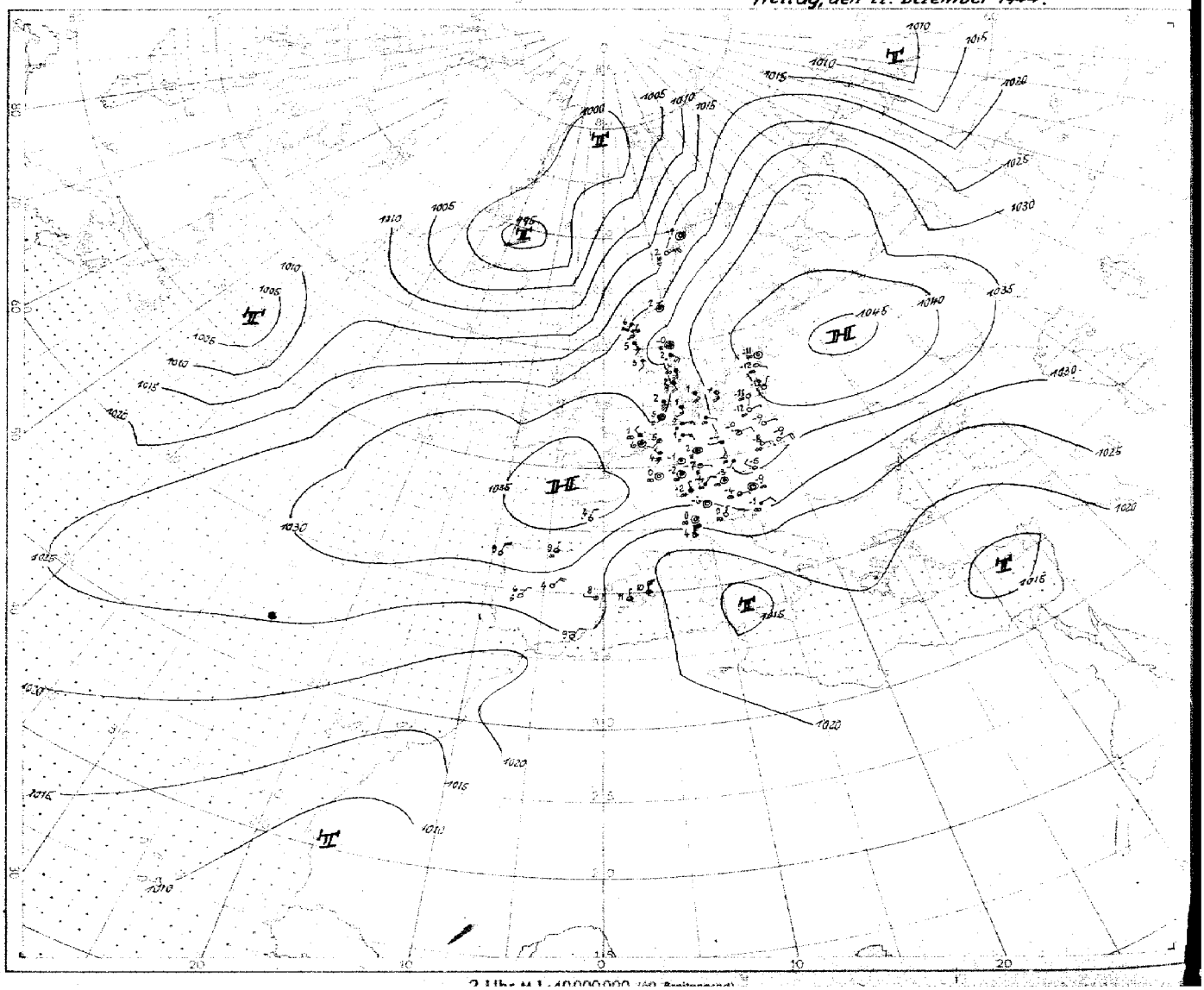

Nr. 357

Höhen-Aufstiege

1. Teil

Freitag den 22. Dezember 1944

Seite 5

Kenngruppe: I I I G G He He E a T₁ T₁

Schlüssel: Q₁Q₁Q₁Q₁E₁ s₁ s₁ s₁ G ... Ha₀ Ha₀ Ha₀ Hr₁ Hr₁ Hr₁ hr₁ Hr₁ Hr₁ I₁
Q L L i i y y 9 6 ...

Hauptisobarenflächen: Ha₁ Ha₁ Ta₁ Ta₁ Ua₁ Ha₁ Ha₁ Ta₁ Ta₁ Ua₁ Ha₁ Ha₁ Ta₁ Ta₁ Ua₁ ... Ha₁ Ha₁ Ta₁ Ta₁ Ua₁ Ha₁ Ha₁ Ta₁ Ta₁ Ua₁ Ha₁ Ha₁ Ta₁ Ta₁ Ua₁ H₁ H₁ T₁ T₁ U₁

Markante Punkte: P₁P₁TTU₁ P₁P₁TTU₁ ...

Pseudopot. Temperatur: 9 Q₁Q₁Q₁Q₁ Q₁Q₁Q₁Q₁Q₁ Q₁Q₁Q₁Q₁Q₁ III P₁P₁

Ort / Kennziffer / Höhe	Bodö 010	Drontheim 017 50 m	Bergen 022 66 m	Kieller 041	Kristiansand 037 30 m	Hanstholm 183 27 m	Kopenhagen 181	Helsinge 619	Kesr/Pomm. 266	Windau 473
yy G₁G₁	21 17		21 17	21 16		21 17	21 17	21 17	21 17	21 16
TT 41	-		-	-		-	-	-	-	-
TT 96	-		-	-		-	-	-	-	-
TT 225	-		-	-61		-55	-	-54	-58	-
TT 300	-55		-51	-54		-52	-5	-47	-61	-53
TT 400	-39		-41	-38		-39	-40	-38	(3) -37	-40
TT 500	(8) 29 -26		-31	(4) 25 -27		29 -28	(7) 40 -27	(4) 38 -29	(3) -28	(8) 25 -30
TT 600	(6) 29 -17		(5) 18 -23	(7) 24 -19		26 -18	(7) 23 -20	(8) 22 -21	(3) -20	(6) 21 -22
TT 700	(8) 23 -10		(7) 17 -18	(6) 2 -11		24 -11	(9) 25 -10	(0) 20 -12	(3) -12	(2) 16 -13
TT 800	(7) 19 -5		(9) 17 -8	(8) 16 -7		-5	(7) 17 -6	-8	(4) -8	(2) 14 -6
TT 900	(7) 12 -3		(9) 16 -2	(9) 13 -4		-6	(6) 16 -1	-2	(5) -3	-2
950	8		16	14		13	21	-	-	-
Boden	6 -4		16 +3	10 +1		13 +3	8 -1	7 -1	-10	5 -12
H 41						-	-	-	-	-
H 96						-	-	-	-	-
H 225	(1068)		(1054)	1064		1066	(1068)	1071	1068	(1063)
H 300	881		874	885		886	886	888	888	886
H 400	695		686	698		708	700	697	699	698
H 500	541		534	544		544	547	544	545	546
H 600	409		406	417		413	416	414	415	416
H 700	294		293	298		299	302	300	301	303
H 800	193		193	199		197	200	199	201	202
H 900	401		402	407		406	409	408	410	411
H 1000	18.8		19.5	24.1		22.9	25.5	25.9	26.4	29.4
41/96	-		-	-		-	-	-	-	-
96/225	-		-	-		-	-	-	-	-
225/500	(517)		(520)	520		512	(527)	527	523	(518)
500/1000	522		516	520		521	520	518	517	516
Markante Punkte	-		-	-		-	-	-	-	-
	-		-	-		20551	-	-	-	-
	-		-	-		25551	-	-	-	-
	-		-	-		28551	-	18591	-	23581
	-		-	-		29541	-	47814	-	24591
	-		-	40551		34951	-	55744	-	48818
	-		-	21561		62338	25571	70583	-	55765
	26011		23571	55746		68631	53777	79591	10581	66075
	85537		26551	77577		73581	73576	83521	24581	73612
	94527		58755	84579		93511	78577	94511	27551	94511
	01017		97021	95800		97001	98520	98531	98597	02571
	02037		02058	01010		03330	00019	03309	04575	04566

Ort / Kennziffer / Höhe	Gardermoen 419	Nordholm 402	Swinemünde 465	Hamburg 403 12 m	Helgoland 46E 42 m	Emden 154 1 m	Celle 182	Leeuwarden 010
yy G₁G₁	21 17	21 17	21 16	21 16	21 10	21 16	21 16	21 17
TT 41	-	-	-	-	-	-	-	-
TT 96	-59	-	-	-	-56	-	-	-
TT 225	-60	-	-59	-	-63	-53	-59	-57
TT 300	(7) -53	-53	-54	-	-51	-49	-53	(4) -57
TT 400	(6) -40	-40	-39	-	-38	-34	-39	(4) -39
TT 500	(6) 24 -30	(6) 24 -29	(8) 26 -29	(3) 26 -28	31 -26	-21	-37	(4) 29 -27
TT 600	(6) 21 -21	(7) 24 -19	(4) 23 -19	(3) 29 -18	29 -16	-14	(4) 26 -18	(5) 28 -16
TT 700	(0) 18 -13	(8) 26 -9	(3) 17 -13	(8) 21 -12	-9	-7	(7) 22 -11	(5) 12 -5
TT 800	(6) 17 -6	(9) 23 -4	(3) 13 -6	(8) 20 -5	22 -3	-2	-5	(8) 9 -4
TT 900	(7) 10 -4	(9) 17 -1	7 -2	(8) 17 -0	15 -1	+2	+0	(0) 10 +1
950	7	17	4	13	16	-	-	10
Boden	2 -7	10 +5	1 -4	7 -1	13 +2	+2	6 +2	10 +4
H 41	-	-	-	-	-	-	-	-
H 96	1589	-	(1589)	-	1599	(1623)	-	-
H 225	1064	(1064)	1065	-	1070	1085	1069	1067
H 300	886	886	886	-	893	902	890	890
H 400	699	700	690	-	703	711	702	702
H 500	546	548	546	548	549	554	548	548
H 600	415	417	415	417	417	421	416	416
H 700	304	303	302	302	301	305	303	302
H 800	203	200	201	200	198	202	200	200
H 900	412	409	409	409	407	409	409	408
H 1000	30.5	25.6	27.6	26.7	23.6	25.5	26.1	24.1
41/96	-	-	-	-	-	-	-	-
96/225	525	-	(524)	-	519	(539)	-	-
225/500	518	(516)	518	-	522	530	521	520
500/1000	516	522	518	522	525	529	522	524
Markante Punkte	-	-	11601	-	18581	-	-	-
	-	-	14571	53742	09541	-	-	-
	15581	-	18581	58922	17551	-	10571	-
	17601	-	23581	56723	26591	-	19501	-
	23601	-	75591	64644	33451	-	23581	-
	25591	-	70591	60659	67691	-	22601	-
	47826	-	86533	73556	93601	-	29541	-
	53796	24601	88521	79585	84511	-	56712	-
	65066	20591	93501	95027	86541	14521	77577	15551
	47558	82539	99551	97017	94021	26541	92019	24611
	94579	87530	00551	98520	97511	97049	97521	76566
	03569	02059	04530	03018	02039	[illegible]	03509	03040

Ort / Kennziffer / Höhe	54 N 20 E	54 N 21 E	St. Nazaire	El Grove 380	Nürnberg 041	Paderborn 077	Köln 406 46 m	Münster 051 52 m	Frankfurt 412 111 m	Erfurt 546 320 m	Berlin 440 57 m	Lindenberg 425 122 m
yy G₁G₁	21 16	21 17			21 17	21 16				21 17	21 17	21 18
TT 41	-	-			-	-				-		-
TT 96	-	-			-	-				-		-
TT 225	-60	-69			-57	-				-	-59	-
TT 300	-54	-52			-52	-				-	-5	-
TT 400	-41	-40			-38	-				-37	-37	-
TT 500	-30	-30			(4) 29 -26	(4) 29 -26				31 -28	(4) 25 -27	-
TT 600	-22	-21			(5) 27 -16	(5) 26 -17				(7) 37 -18	(4) 33 -19	(3) 25 -14
TT 700	-13	-13			(6) 24 -13	(4) 21 -12				(8) 26 -10	(4) 18 -12	(5) 22 -9
TT 800	-8	-6			(7) 20 -4	(6) 12 -4				(6) 13 -4	(4) 15 -6	(5) 17 -5
TT 900	-5	-4			(0) 16 -2	(6) 12 +0				(8) 13 -3	(9) 12 -2	(5) 12 -2
950	-	-			14	14				9	8	8
Boden	-	-			12 +0	9 -1				6 -3	6 -5	4 -4
H 41	-	-			-	-				-	-	-
H 96	-	-			-	-				-	-	-
H 225	1092	1036			1066	-				-	1069	-
H 300	885	893			887	-					890	-
H 400	698	702			693	-				702	700	-
H 500	546	542			545	552				547	546	-
H 600	416	413			418	419				416	415	418
H 700	303	301			303	304				301	301	302
H 800	202	202			201	203				199	200	200
H 900	412	410			409	411				408	409	405
H 1000	31.4	28.2			25.9	27.8				25.9	27.0	27.0
41/96	-	-			-	-				-	-	-
96/225	-	-			-	-				-	-	-
225/500	517	523			520	-				-	523	-
500/1000	514	514			519	524				521	519	-
Markante Punkte	-	-			-	-				-	-	-
	-	-			-	-				-	-	-
	-	-			-	-				-	19591	-
	-	22591			-	47803				-	24591	-
	-	25591			-	56704				-	34991	-
	-	72611			-	56706				-	45811	-
	-	81531			20551	66025				32491	78674	-
	-	87581			25601	68638				47731	84550	62633
	23601	92531			67605	83528				62667	93517	71583
	26401	95541			75587	92014				75558	99569	89524
	75601	96581			85019	94510				98626	01509	94550
	02741	02579			47020	01019				00530	03549	02575

Klartexte (gestern):

Hamburg: -

Munster: -

Paderborn: ∞² – 0.5, dann 9/10 Sc, n.o.z. ∞ – 3.3, 4/10 Ac tra – 6.0, 5/10 Ac tra 4.5 – 6.0, darü wolo.

Frankfurt: -

Lindenberg: Ballonanstieg: 9/10 St, aufreißend, 6/8 Cs, Sicht 6 km.

Breslau: -

Ort / Kennziffer / Höhe	Venedig 312	Mailand 302	Friedrichshafen 615	München 414	Klagenfurt 502 464 m	Wien 501 157 m	Bromberg 340	Krakau 561	52 N 12 E	Helder 291	Kanea 737	[illegible]
yy G₁G₁	21 16	21 17	21 17		21 17	21 16	21 16	21 17	21 09	21 06	21 04	
TT 41	-	-	-		-	-	-		-	-	-	
TT 96	-	-	-		-	-	-		-59	-	-	
TT 225	-	-	-58		-	-57	-57	-54	-60	-60	-57	
TT 300	-53	-47	-50		-52	-49	(3) -47	-51	-49	-60	-47	
TT 400	-39	-35	-36		-37	-36	(3) -36	(5) -40	-4	-37	(2) -32	
TT 500	-27	(6) 34 -23	(6) 30 -24		(3) 29 -26	(4) 38 -27	(3) 28 -27	(6) 24 -30	-33	-26	(2) 39 -18	
TT 600	(5) 26 -17	(6) 31 -13	(5) 30 -14		(5) 24 -19	(4) 20 -21	(3) 21 -19	(7) 3 -24	-24	-13	(3) 32 -9	
TT 700	(2) 21 -10	(6) 23 -7	(6) 23 -9		(5) 10 -12	(5) 16 -15	(3) 20 -11	(8) 18 -14	-15	-7	-6	
TT 800	(2) 16 -4	(8) 24 -3	(0) 40 -5		(4) 14 -8	(6) 12 -9	(4) 17 -5	(9) 17 -7	-6	-8	-3	
TT 900	-2	(9) 10 +0	(5) 9 -7		(9) 9 -6	(6) 6 -9	(5) 13 -3	(0) 9 -6	-9	(9) 13 +0	(3) 23 +3	
950	7	17	8		7	7	10	-3	-	-	24	
Boden	14 +2	16 +1	8 -5		-6	4 -3	4 -11	-4 -11	-	14 +4	+7	
H 41			-		-	-	-	-	-	-	-	
H 96			-		-	-	-	-	1588	-	-	
H 225	(1062)	(1075)	1075		1064	1066	1075	1050	1059	1073	1080	
H 300	883	894	893		885	885	892	892	878	899	900	
H 400	698	703	703		696	695	702	691	690	710	706	
H 500	543	543	548		541	541	547	539	539	554	548	
H 600	412	416	415		410	409	416	410	418	420	413	
H 700	296	298	300		296	298	302	297	304	304	295	
H 800	19[illegible]	195	197		195	196	200	197	20[illegible]	201	193	
H 900	40[illegible]	403	40.7		405	406	409	407	409	410	401	
H 1000	19.8	19.7	26.6		23.3	24.9	27.7	26.5	23.1	26.4	26.1	
41/96			-			-	-	-	-	-	-	
96/225			-		-	-	-	-	530	-	-	
225/500	(518)	(527)	52[illegible]		(523)	526	528	521	520	524	533	
500/1000	522	525	522		515	515	519	512	510	528	532	
Markante Punkte	-	-	-		-	-	-	-	-	-	-	
	-	-	-		-	-	-	-	-	20591	-	
	-	-	-		-	-	-	-	-	23611	-	
	27571	-	-		25571	25561	-	-	-	25561	21571	
	36951	-	-		27571	36921	-	23541	47581	24531	24561	
	66013	-	-		57714	41761	-	28551	22501	41325	51671	
	82532	-	-		62095	44941	-	27551	34961	09561	88033	
	96511	25561	-		34605	53734	-	35961	22821	81511	34551	
	88511	45781	14521		84578	59714	34943	82579	84581	85540	74567	
	92537	61675	26541		58590	75590	94535	84541	86581	90531	88599	
	94527	76537	97068		83580	95540	97568	95510	88631	98021	97070	
	02069	01046	03040		96517	01518	03579	01577	01621	08045	01380	

Klartexte (gestern):

München: -

Wien: ∞ i. Schichten [illegible], 9/10 Sc, mäßig quellend, W gesehkisen, dann Eisen- ..., 6/10 Ac-Felder i. Nw. 40, [illegible]

Paris: -

Karten vom Frühtermin

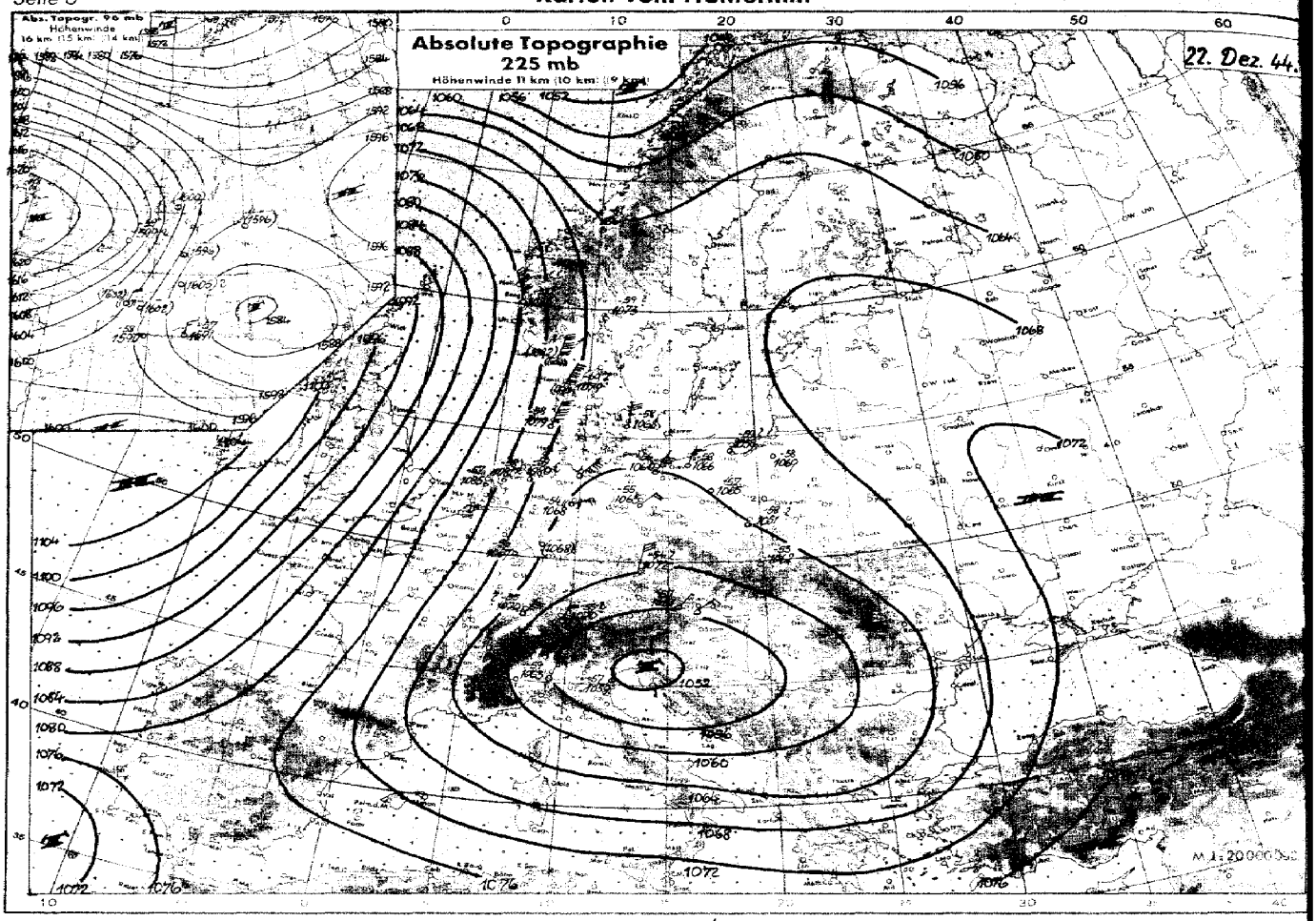

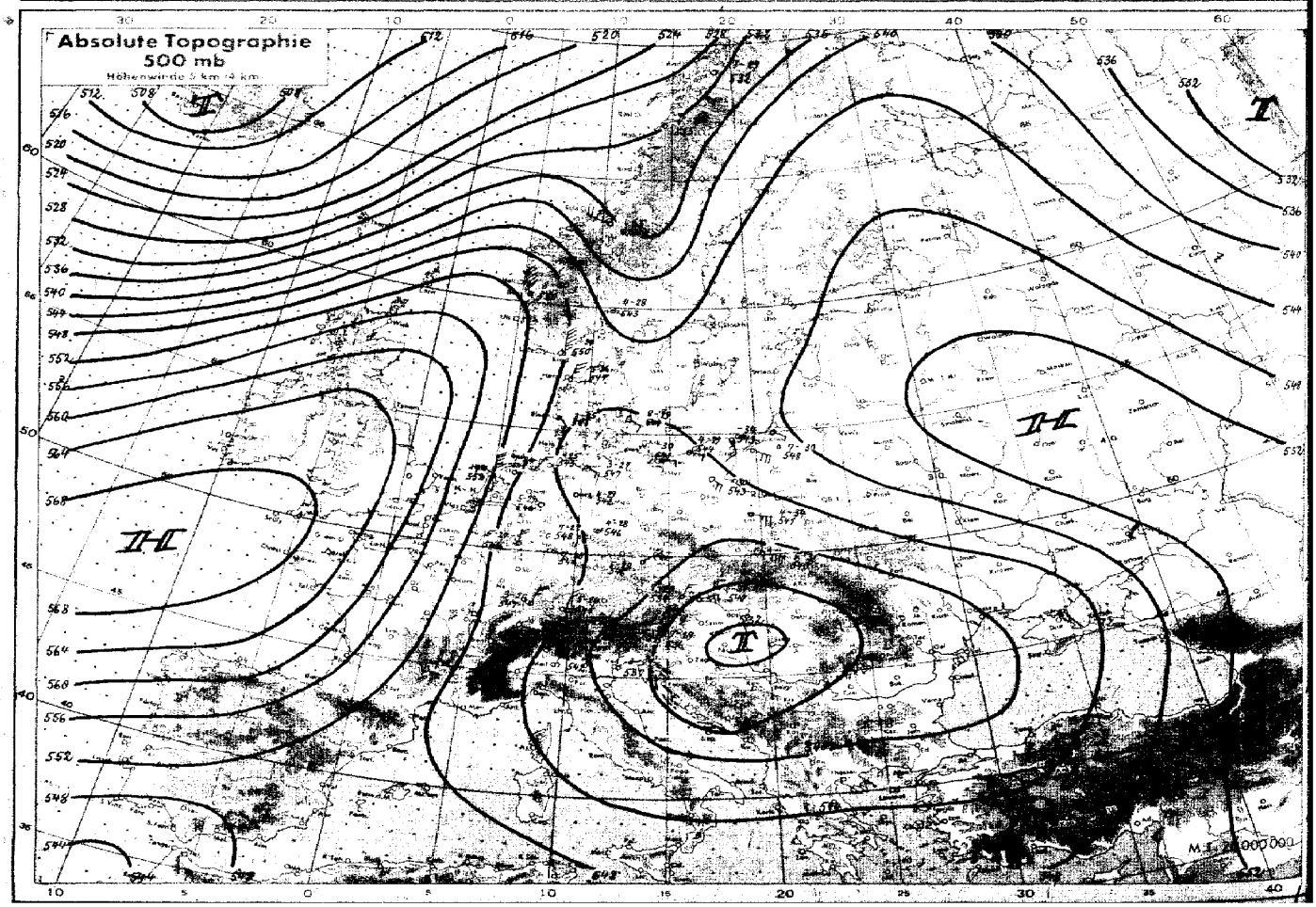

Karten vom Frühtermin

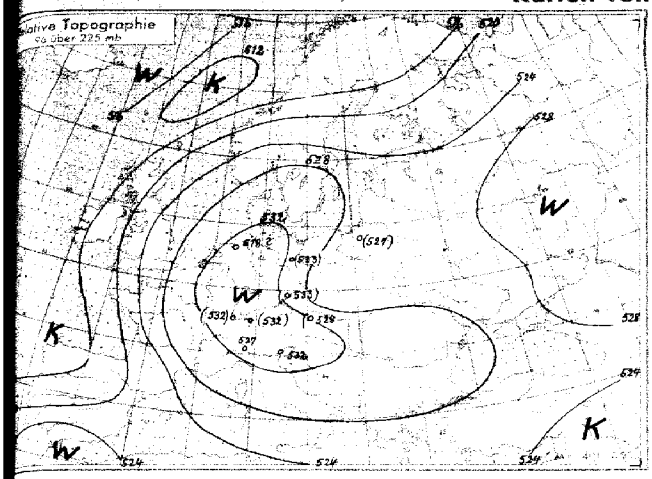

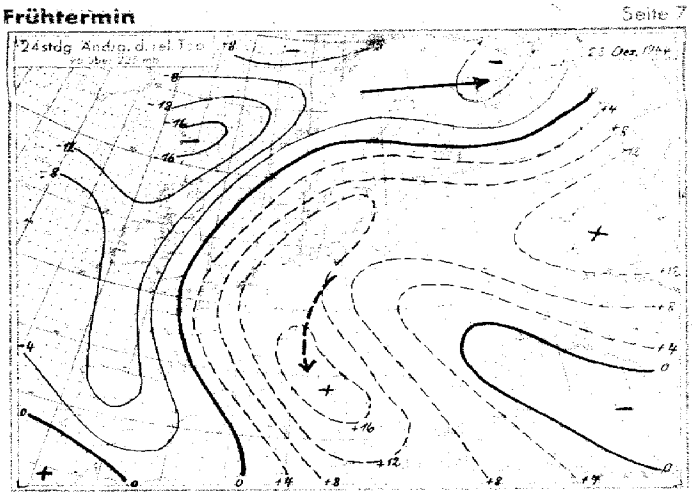

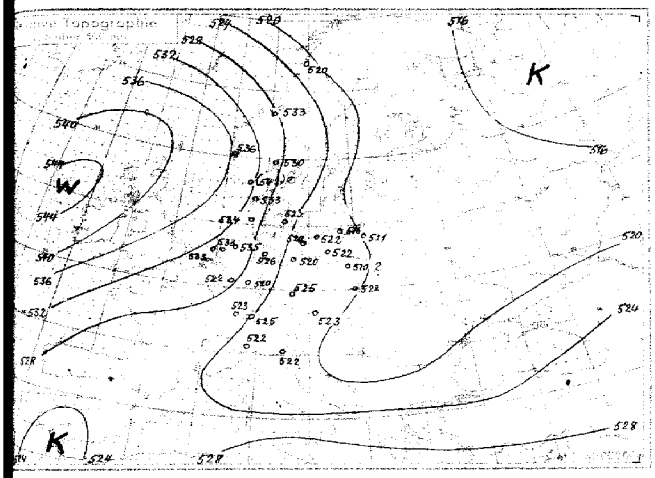

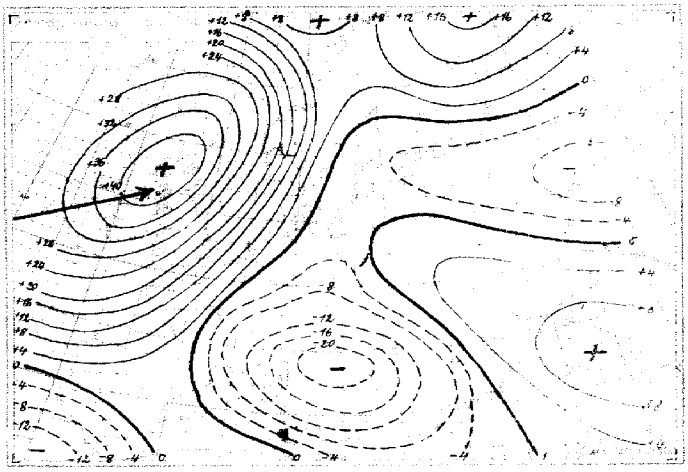

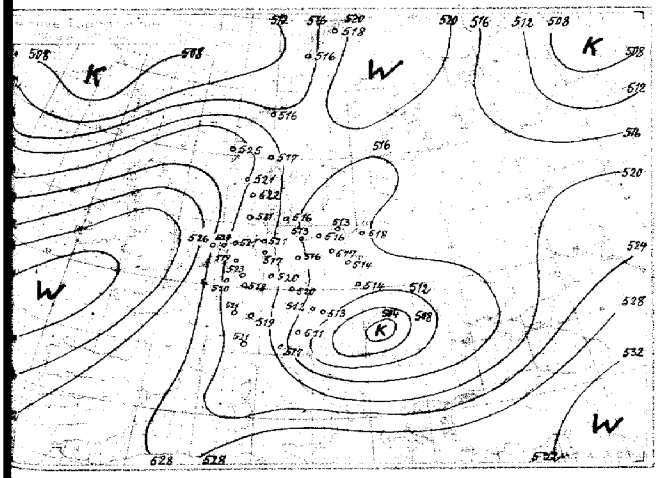

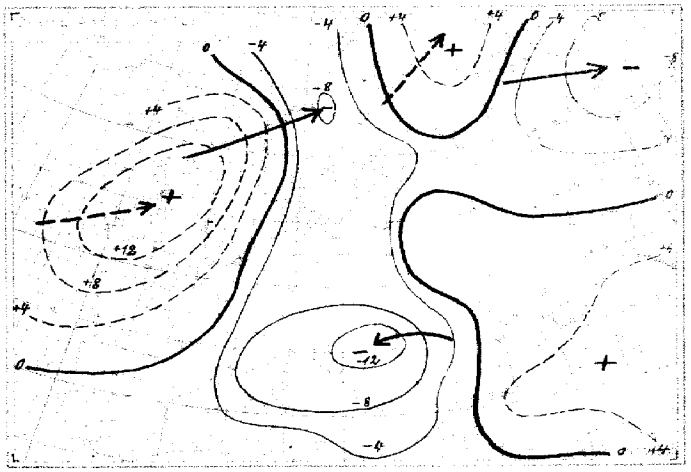

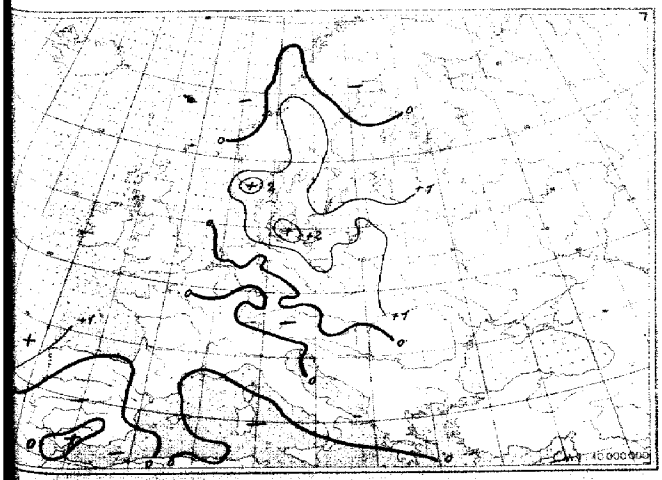

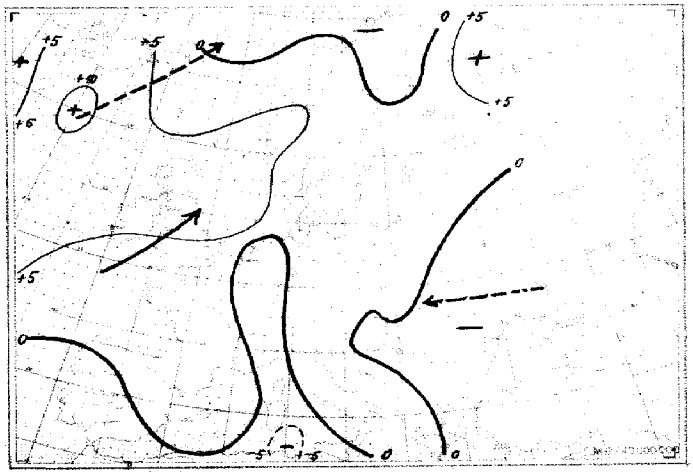

24stündige Bodendruckänderung seit heute 5 Uhr in Millibar

24stündige Bodendruckänderung seit gestern 8 Uhr in Millibar

Nr. 357

Höhen-Aufstiege

2. Teil

Freitag, den *22. Dezember* 1944

Oberer Teil: $\overset{U}{QQ}TT$ Relative Feuchte in 10 %, darunter Pseudopot. Temperatur in °C und wahre Temp. (°C) an den Hauptisobarenflächen.
Mittlerer Teil: $H_aH_aH_a$ = Höhen der Hauptisobarenflächen in dyn. Dekametern. $H_rH_rH_r$ = Abstand zwischen 500 u. 1000, 225 u. 500, 96 u. 225, 41 u. 96 mb-Fläche.
Unterer Teil: $P_iP_iTTU_i$ = Druck, Temperatur und Feuchte an den markanten Punkten.
Klammern zeigen an, daß der Wert durch Verlängerung der Zustandskurve ergänzt ist.

yy = Datum
G_iG_i = Uhrzeit (D.S.Z.)

	Ort (Kennziffer, Höhe)	Bardufoss 739	Bodø 1??	Drontheim 017 50 m	Bergen 022 55 m	Kjeller 041	Kristiansand 032 30 m	Hanstholm 183 27 m	Kopenhagen 181	Helsinge 519	Blaavandshuk 184	Gerdauen 349	Gotenhafen 550 3 m	Swinemünde 455	Stolp (Pomm.) 266	Hamburg 405 12 m	Helder 291	Emden 154 1 m	Leeuwarden 010	Celle 182
	yy G_iG_i	2205	2205	2205	2205	2204	2205	2205	2205	2205	2205	2205	2204	2205	2204	2208	2204	2206	2204	2206
QQ TT	41	-	-	-	-	-	-	-	-	-	-	-	-	-	-	-	-	-	-	-
QQ TT	96	-	-	-	-	-	-	-	-	-	-	-	-	-	-	-	-	-59	-	-
QQ TT	225		-59	-61	-59	-59	-	-60	-58	-57	-58	-58	-59	-56	-58	-	-57	-59	-58	-54
QQ TT	300	-	-50	-47	-45	-45	-46	-46	-52	-51	-45	5 -51	-54	-52	-50	-	-45	-46	4 -46	-48
QQ TT	400	-	-40	-31	6 -30	3 -33	6 -31	-33	-38	-36	-38	6 -39	-42	-40	3 -38	-	-35	8 -32	7 -34	-38
QQ TT	500	7 26-29	4 24-30	31-25	8 41-20	4 27-28	34-24	5 31-26	8 27-19	27-18	3 30-15	7 25-30	-34	24-30	4 25-29	5 28-27	37-22	31-25	7 35-34	4 25-29
QQ TT	600	7 23-20	6 20-21	8 18-24	8 25-13	6 22-25	-16	22-17	7 23-20	23-16	4 25-17	7 24-19	9 21-22	3 19-22	4 20-20	5 23-19	-14	4 22-19	6 29-15	3 22-14
QQ TT	700	7 19-13	7 19-13	8 17-15	27-10	7 15-12	4 17-13	-12	8 17-15	-14	6 18-15	4 20-12	4 17-14	3 17-13	9 17-12	7 20-12	-9	18-13	5 19-12	5 20-12
QQ TT	800	7 17-6	5 12-9	-8	7 -6	9 21-9	-7	-6	8 19-7	-8	8 18-6	4 16-7	4 13-8	5 13-9	6 13-8	9 19-6	-6	-7	8 17-6	-6
QQ TT	900	6 13-1	7 21-3	8 -2	6 15-1	0 11-5	-3	17-2	8 14-3	-3	9 13-3	8 12-3	-5	5-4	6 11-3	8 17+0	-1	18-1	8 19+0	-4
QQ	950	8	9	14	16	11	14	15	8	-	11	7	-	2	3	15	-	-	18	-
QQ T_tT_t	Boden	3-6	7-3	13+2	15+3	9-0	14+2	11+3	6-3	8+1	12+2	-5-13	-8-11	6-9	8-12	5-3	18+6	12+2	16+5	3-3
$H_aH_aH_a$	41	-	-	-	-	-	-	-	-	-	-	-	-	-	-	-	-	-	-	-
$H_aH_aH_a$	96	-	-	-	-	-	-	-	-	(1600)	-	(1596)	-	-	-	-	-	1599	-	-
$H_aH_aH_a$	225	-	1055	1069	1085	1073	(1082)	1079	1068	1068	1079	1069	1058	1060	1066	-	1085	1080	1080	1068
$H_aH_aH_a$	300	-	875	887	903	892	901	897	888	887	896	889	880	881	887	-	902	897	897	885
$H_aH_aH_a$	400	-	685	694	708	699	707	703	699	697	702	701	694	694	697	(703)	708	703	704	696
$H_aH_aH_a$	500	532	535	536	550	543	550	547	544	544	545	548	543	541	544	547	552	545	548	542
$H_aH_aH_a$	600	402	406	407	415	413	417	415	416	413	414	417	414	412	414	416	419	414	415	413
$H_aH_aH_a$	700	288	292	294	299	299	303	300	301	300	299	303	301	299	301	302	303	300	301	299
$H_aH_aH_a$	800	187	192	194	198	197	202	198	201	199	198	202	200	199	200	201	201	199	200	198
$H_aH_aH_a$	900	96	101	104	106	100	111	108	110	109	107	111	110	108	110	109	110	108	108	107
$H_aH_aH_a$	1000	19.0	19.0	20.5	23.1	26.2	28.3	24.3	27.8	26.8	24.6	30.3	29.4	27.7	28.6	26.4	26.4	24.0	23.9	25.7
H_rH_r	41/96	-	-	-	-	-	-	-	-	-	-	-	-	-	-	-	-	-	-	-
H_rH_r	96/225	-	-	-	-	-	-	-	-	(532)	-	(527)	-	-	-	-	-	518	-	-
H_rH_r	225/500	-	520	533	536	530	(532)	533	523	524	534	521	516	520	522	-	533	535	533	526
H_rH_r	500/1000	528	516	516	526	517	521	522	516	517	521	518	513	513	516	521	526	521	524	517
$P_iP_iTTU_i$ Markante Punkte		-	-	-	-	-	-	17641	-	13541	-	-	18601	-	-	42822	-	-	-	-
		-	-	-	-	-	-	19651	-	19581	-	-	19601	-	-	44813	-	09601	-	-
		-	-	-	-	-	-	36891	-	28541	-	15561	29571	-	-	59684	18611	20681	-	23541
		-	-	-	-	-	-	38861	-	38871	-	17581	48841	21571	-	62686	19621	23581	-	25531
		-	-	22621	20661	-	26511	43871	-	44841	-	26571	51830	22561	-	67635	36881	29961	-	33961
		-	-	28991	23561	-	33911	56701	17591	54757	-	45897	65676	26581	-	69636	39871	32931	-	37911
		-	19601	48751	39815	49591	42791	33661	24581	59726	-	56727	77602	56701	-	73599	50727	45761	28971	48824
		54767	25598	56771	52691	25571	45797	74591	35941	65661	-	76586	84581	87551	-	75609	69611	46971	64666	59713
		67647	27521	75610	61621	73608	47761	84549	64658	74621	23581	86549	93551	93571	46587	87518	71581	76681	68637	83551
		94618	35971	82571	92591	75619	52727	96011	86538	84561	85539	94527	97561	95571	24581	95019	73591	83549	94597	94531
		95515	95606	96098	73601	59020	55711	99001	98538	95538	95520	99588	01601	01691	02608	99540	88531	98041	85528	98557
		01538	02017	02049	03058	01000	03049	03050	04008	03010	03020	03619	04599	04589	04598	03519	03060	03050	03050	02530

Klartexte (heute):

Hamburg: on² 0.0 – 0.2, on² 2.6 -> Gi, 0.17 – 0.3 8/10 St 0.8 – 4.0 6/10 Sc geschicht 2.0 – 2.4 3/10, 2.4 – 2.8 ?/10 Sc, darin wolo.

Münster:

Frankfurt: 0.6 – 0.9 > 7/10 St 2.6 – 3.0 8/10 dünn As, 3.8 – 4.0 3/10 As mit Fallstr. – 3.2, 5.7 im ECs, > Gi wolo.

Lindenberg:

Breslau:

	Ort (Kennziffer, Höhe)	Siegen 020 317 m	Nürnberg 041	Paderborn 077	Frankfurt 412 111 m	Erfurt 646 320 m	Berlin 440 57 m	Berlin 440 57 m	Neuruppin 216	Lindenberg 425 122 m	Breslau 421 120 m	48 N 16 E	52 N 20 E	Litzmannstadt 557	Bromberg 340	Posen 666	Krakau 566 216 m	Budapest 541	Wien 150 157 m	Klagenfurt 502 464 m	München	Friedrichshafen 595 402 m	Freiburg 680 245 m	Mailand 302	Venedig 310
	yy G_iG_i	22 05	22 05	22 07	22 07	22 05		22 05	22 09			22 05	22 05	22 05	22 04	22 07	22 05		22 06	22 05		22 05	22 05	22 05	22 08
QQ TT	41	-	-	-	-	-		-	-			-	-	-	-	-	-		-	-		-	-	-	-
QQ TT	96	-	-	-	-	-		-	-			-	-	-	-	-	-		-	-		-	-	-58	-57
QQ TT	225	-	-56	-	-	-		-55	-			-57	-	-58	-57	-54	-53		-	-		-55	-55	-59	-57
QQ TT	300	-46	-52	-	-	-51		-52	-			6 -51	-59	-55	-51	-50	-52		-	-		-50	-51	-51	-52
QQ TT	400	-38	-38	-	-	-39		-40	-			-34	-45	-49	-48	-48	5 -49		-	-39		-38	-39	-39	-37
QQ TT	500	7 29-27	5 28-27	5 26-29	7 26-30	4 27-30		5 26-29	2 27-27			7 29-27	-34	4 27-34	-30	5 27-28	6 23-31		-29	7 26-29		5 31-26	3 29-26	6 29-27	3 29-27
QQ TT	600	7 25-18	6 21-21	7 23-20	7 23-20	7 21-21		5 19-22	3 20-21			8 16-25	-24	8 23-21	-19	6 18-18	4 20-21		-23	9 19-23		5 27-17	3 24-18	4 25-15	3 20-20
QQ TT	700	8 24-10	8 23-12	7 20-12	7 20-12	5 25-12		5 18-13	2 18-13			8 13-14	-16	7 21-12	-10	5 18-9	4 17-13		-14	7 15-16		5 22-11	3 19-11	7 22-11	4 17-14
QQ TT	800	8 21-4	3 20-5	8 18-6	4 15-6	6 22-4		5 16-6	2 15-5			9 10-12	-15	9 14-9	-8	7 18-6	5 14-7		-7	8 12-10		6 17-8	6 17-5	9 18-6	11-8
QQ TT	900	5 17-0	0 16-3	0 15-2	6 11-3	8 17-1		6 10-4	2 11-1			3 6-8	-7	8 10-5	3 -5	9 8-6	5 3-9		-10	0 5-9		3 9-7	9 8-6	0 13-4	12-4
QQ	950	14	12	14	9	11		5	6			2	-	6	-	4	-2		-	4		7	8	14	-
QQ T_tT_t	Boden	10+0	12+0	10+1	5-3	6-4		-7-11	-1-10			1	-9	-6-13	-18	1-5	-7-12		-8	5-5		7-6	8-4	10-1	4-3
$H_aH_aH_a$	41	-	-	-	-	-		-	-			-	-	-	-	-	-		-	-		-	-	-	-
$H_aH_aH_a$	96	-	-	-	-	-		(1596)	-			(1589)	-	-	-	(1605)	-		-	-		(1602)	(1602)	1590	1591
$H_aH_aH_a$	225	(1068)	1067	-	-	-		1063	-			1061	(1049)	1051	1095	1072	1062		-	-		1070	1070	1063	1059
$H_aH_aH_a$	300	892	886	-	-	888		883	-			880	874	872	886	890	881		-	-		888	889	884	879
$H_aH_aH_a$	400	702	698	-	-	699		695	-			690	691	689	697	706	693		-	684		699	701	696	692
$H_aH_aH_a$	500	543	544	546	544	546		543	547			537	541	541	543	546	540		540	536		545	547	542	537
$H_aH_aH_a$	600	416	413	417	414	415		413	417			407	413	412	414	415	410		411	406		413	415	411	406
$H_aH_aH_a$	700	301	299	303	300	301		300	304			294	301	299	300	300	297		298	294		299	300	296	293
$H_aH_aH_a$	800	199	195	201	198	200		199	202			195	201	198	198	198	196		197	195		197	198	194	193
$H_aH_aH_a$	900	104	107	110	107	108		108	111			106	112	108	107	107	106		108	105		107	107	104	102
$H_aH_aH_a$	1000	24.6	24.3	27.1	25.4	28.7		26.8	28.7			25.1	31.4	26.8	26.6	25.7	26.2		27.1	24.5		25.8	25.6	21.0	20.7
H_rH_r	41/96	-	-	-	-	-		-	-			-	-	-	-	-	-		-	-		-	-	-	
H_rH_r	96/225	-	-	-	-	-		(533)	-			(628)	-	-	-	(533)	-		-	-		(532)	(532)	527	532
H_rH_r	225/500	(520)	522	-	-	-		520	-			523	(507)	510	522	525	522		-	-		526	523	522	522
H_rH_r	500/1000	523	520	519	518	520		516	519			512	510	514	517	520	514		513	511		519	521	521	517
$P_iP_iTTU_i$ Markante Punkte		-	-	-	-	-		-	-			-	-	-	-	-	-		-	-		-	-	09581	10571
		-	-	-	-	28521		-	-			-	-	-	-	-	-		-	-		-	-	21591	15521
		-	-	-	-	31601		-	-			-	-	-	-	-	23531		-	-		-	12561	26581	37921
		-	-	-	40847	39591		12541	-			-	-	-	-	-	24531		-	-		-	18531	65636	54723
		-	-	-	55704	42884		15551	-			14671	-	-	-	13571	26561		-	33981		18561	24551	67646	61691
		-	-	-	56707	52704		28551	-			17561	24601	17021	-	19531	45845		-	67748		26641	58723	74698	64603
		-	20551	-	64077	55767		54764	50772			21561	25641	27571	-	25551	56735		-	61749		54725	57714	79557	83564
		25511	24561	50795	67658	65644		56795	57723			68717	66601	69937	27551	35921	68654		53701	76627		56726	64632	85549	87659
		55717	55726	72607	77574	67653		83526	58733			63469	86571	78582	44821	44801	74594		57771	85549		75585	67633	89550	92641
		58707	54539	74609	89524	83520		97546	86512			83619	96571	81697	87871	62776	78574		79571	87610		82656	85536	95099	95531
		87516	93520	85548	92550	94530		01599	96524			96579	01631	96549	97551	87628	96607		88601	92580		86590	88589	00010	01531
		99033	97000	01010	02639	00529		03549	03589			00540	02624	01608	04687	99558	01609		02658	96560		98549	96893	01000	03520

Klartexte (heute):

München:

Wien: [illegible] 2 – ?, 0.5 – 0.7 6/10 zunehmd. Sc 0.9 – 2.1 4/10 Sc, ↗ E – 6/10 aufgelock., Gesamtmg. ? Zwischenschn. ac? 4.0 – 4.6 ?/10 [illegible] Schicht m. Schneefg. 4.8 – 4.6, E frei wegen W. Unterg. nicht erkennbar

Paris:

erden ab 1.1.1940 bis auf
uppe verbreiteten Analyse
vom 21.12.1939).

Wetterübersicht *Freitag*, den 22. Dezember 1944.

Die Hochdruckbrücke zwischen Mittelrußland und den Azoren wird zwar in ihrem Mittelabschnitt vorübergehend leicht geschwächt, bleibt jedoch im Kern noch erhalten. An der von Westen hereingezogenen Atlantikstörung hat sich heute früh am Okklusionspunkt über Holland ein kleines Tiefzentrum mit zyklonaler Strömung ausgebildet. Über der nur an der holländischen Küste aufgelösten Nebeldecke regnet es aus einer mehrschichtigen Wolkendecke, doch löst sich dieses Schlechtwettergebiet schon wieder auf, da eine neue Störung vom Atlantik hereingerückt ist, deren Warmfront bereits in der Nordsee und dicht vor der norwegischen Küste liegt. Mit sehr kräftiger Warmluftadvektion in der oberen Troposphäre, die sich im ganzen Gebiet zwischen Holland und den Lofoten bemerkbar macht und über Bergen seit gestern Erwärmung um über 10° verursacht, drehen die Höhenwinde scharf auf Nord. Zusammen mit dem auch am Boden steigenden Druck baut dieser Warmluftvorstoß über den Britischen Inseln ein kräftiges Höhenhoch auf, das sich in den nächsten Tagen - und zwar wahrscheinlich auf Kosten der russischen Antizyklone - als Steuerungszentrum ausbilden dürfte.

Das russische Hoch baut zunächst nur sehr langsam ab. An seiner Südflanke driftet der Kaltlufttropfen mit der Bodenströmung noch weiter nach Westsüdwest und liegt heute als Höhentiefzentrum über Nordungarn, wettermäßig macht er sich nur durch einige mittelhohe Wolkenfelder bemerkbar. Mit der fortschreitenden Abkühlung in den unteren 5000 m auf seiner Vorderseite, und der Warmluftadvektion in der oberen Troposphäre über Nordwesteuropa hat die Höhenströmung über dem westlichen Reichsgebiet auf Nord gedreht. Die in den unteren Schichten sehr einheitliche Druckverteilung wird also in der Höhe durch das Höhentief unterbrochen, das eine schwache Stelle darstellt. In der kontinentalen Kaltluft, die das Reichsgebiet außer dem Nordwesten, sowie auch - mit Bora in Dalmatien - Oberitalien überschwemmt hat, setzte sich Aufheiterung bis zur Elbe durch. Obwohl nur über kleinen Gebieten Ostdeutschlands eine dünne Schneedecke liegt, sank die Temperatur auf minus 10 bis 15° ab, und steigt tagsüber nicht über minus 5° an.

Die vor Weihnachten häufig auftretende Hochdrucklage hat sich mit dem Aufbau des britischen Höhenhochs nochmals gekräftigt, aber die Drehung der Höhenströmung birgt gleichzeitig die Gefahr in sich, daß ein stärkeres atlantisches Fallgebiet einmal über dem Festland nach Süden gesteuert werden kann. Eine Umstellung der Großwetterlage auf eine zyklonale Phase ist auf Grund der synoptischen Lage zunächst noch nicht abzusehen, in den nächsten Tagen sollte jedoch diese Entwicklungsmöglichkeit, die zur Weihnachtszyklone führen kann, aufmerksam verfolgt werden.

gez. Flohn,
Zentrale Wetterdienstgruppe.

Freitag den *22. Dezember* 19

Ausland — Gestern 14 Uhr / Gestern 19 Uhr

Bodenstationen: Küstenorte o	Höhe m	JJJ	14 Uhr CC_{LM}	14 Uhr $wwVhN_h$	14 Uhr DDFWN	14 Uhr PPPTT	14 Uhr UC_Happ	19 Uhr CC_{LM}	19 Uhr $wwVhN_h$	19 Uhr DDFWN	19 Uhr PPPTT	19 Uhr UC_Happ	19 Uhr RR T_xT_n SVsE
Vardö o	12	004											
Ingöy o	4	006											
Tromsö o	102	008	5?	93104	48528	19507	5x807	5x	03968	18326	19405	5x801	00071
Bodo o	17	010	5x	41265	08328	21605	6x701	5x	02855	16567	20203	6xxxx	97171
Nordöyan o	37	014	07	03990	16428	20004	7x908	07	03864	11468	20905	7x902	-
Krakenes o	41	021	57	81764	13767	18627	80704	57	03763	18688	21406	0x206	00197
Utsire o	56	028	5x	65558	17552	22405	9x903	30	25754	26184	2511b	90309	18371
Lister o	9	030	6?	01595	13528	25905	0x908	xx	025x7	04167	26604	0x404	11171
Ferder o	5	036	5x	55628	18458	30904	0x806	5x	13638	18568	30803	0x401	02461
Aarhus o	4?	180	5x	05645	17458	32403	0x805	5x	25648	16458	33502	0x803	99361
Kopenhagen o		181	5x	05638	12428	34200	9x906	5x	23428	14478	33801	9x601	07441
Skagen o	8	182	5x	23738	24228	34703	8x906						
Biarritz	29	202											
Lyon	196	210											
Paris/Le Brg	46	215											
Brest	75	220											
Le Havre o	19	230											
Marseille	2	231											
Nanzig	236	237											
Châteauroux	153	252											
Le Coubre o	6	269	50	03608	32228	33206	90300	52	03668	32328	33406	90301	01260
Helder o	6	291	5x	53338	16268	31006	0x904						
Vlissingen o	1	297											
De Bilt	12	293	5x	43328	00048	32805	0x903	xx	48309	00049	32505	0x301	-
Genua o	2	306	04	0x590	26622	21609	90300	07	05690	35723	21315	80001	00110
Venedig o	10	312	54	02865	32327	24903	6x300	30	01890	02223	25103	62403	00280
Zara o	12	31?											
Rom o	3	322											
Brindisi o	16	33?											
Cagliari o	35	338											
Syrakus o	15	855											
Madrid	667	353	50	04502	02252	27408	70404	00	04790	20200	28205	80401	00090
Almeria o	65	356	00	00840	18500	24014	60910	00	00890	40400	24912	70402	00480
Mahon	40	357	xx	62648	32368	19910	8x003	92	21645	32557	20711	70303	07131
Barcelona o	42	358	04	22690	28215	22412	61815						
La Coruña o	57	362											
Lissabon	227	384											
Funchal o	110	395											
Pt. Delgada o	22	396											
Horta o	65	398											
Teneriffa o	37	400	54	22856	08125	17920	60903	50	01863	04213	16218	80300	00280
V. Cisneros	6	404	00	058x0	02215	11720	52817	01	06640	02313	10419	60422	00260
Pinsk	137	569											
Kauen	83	466											
Riga	2	470											
Dorpat	61	476											
Helsinki	15	48?											
Vaasa	9	483											
Kuopio	233	484											
Rovaniemi	80	50?											
Budapest	130	541											
Bukarest	[illegible]	576											
Klausenburg	37?	590											
Belgrad	138	70?											
Sofia	53?	72?											
Athen	23?	73?											
Canea (Kreta)	52	757	52	xxx54	04424	20712	52602						
Tunis	10	080											
Orel	191	341											
Orsa	71	358											
Minsk	[illegible]	[illegible]											
Smolensk	234	869											
Kiew	185	957											
Dnjepropetrowsk	52	968											
Odessa	50	975											
Mariupol	40	981											
Sewastopol	8	986											

Ausland — Heute 2 Uhr / Heute 8 Uhr

Bodenstationen: Küstenorte o	2 Uhr CC_{LM}	2 Uhr $wwVhN_h$	2 Uhr DDFWN	2 Uhr PPPTT	2 Uhr UC_Happ	8 Uhr CC_{LM}	8 Uhr $wwVhN_h$	8 Uhr DDFWN	8 Uhr PPPTT	8 Uhr UC_Happ	8 Uhr RR T_xT_n SVsE
Vardö o											
Ingöy o											
Tromsö o						5x	03968	19418	18803	6x801	00011
Bodo o	5x	83658	06528	21502	7x401	5x	85768	16388	21502	8x704	94011
Nordöyan o											
Krakenes o	52	03764	18488	26506	xx300	57	03763	22728	24306	8x702	04471
Utsire o						57	03654	12528	29604	90404	-
Lister o	xx	037x8	00028	30x04	0x205						
Ferder o	6x	64638	12468	33612	0x308	5x	51638	16358	35003	0x304	02461
Aarhus o	5x	05448	16428	33902	9x302	5x	05648	14428	34402	9x304	00360
Kopenhagen o	6x	74438	14478	34401	0x203	5x	01873	14473	36750	70405	94183
Skagen o	5x	05628	14428	.	-	5x	05628	16338	34103	8x306	91360
Biarritz … Châteauroux											
Le Coubre o											
Helder o	5x	05458	30228	31001	0x901	5x	05455	02125	31506	0x401	00140
Vlissingen o											
De Bilt	xx	46109	00069	31706	0x901	5x	64435	00068	31006	0x402	0x504
Genua o	14	01790	65722	21304	80701	04	01890	02303	22602	70401	00030
Venedig o	00	05790	03100	26000	70300	14	05661	02302	26400	70402	00360
Zara … Syrakus											
Madrid	00	00790	04400	28004	60902	07	04690	04203	29902	70701	00010
Almeria o	00	00890	04200	24509	70904	10	01851	02202	23907	73502	00180
Mahon	82	02644	32514	21710	70700	92	61744	32458	22308	8x604	96061
Barcelona o						0x	09468	24218	24607	7x404	00040
La Coruña o						50	02655	04315	33409	70401	00360
Lissabon … Horta											
Teneriffa o						50	01844	24114	16116	80603	00181
V. Cisneros						50	01853	08214	10416	50400	00380
Pinsk … Sewastopol											

Bergstationen	Höhe m	JJJ	14 Uhr CC_{LM}	14 Uhr $wwVhN_h$	14 Uhr DDFWN	14 Uhr PPPTT	14 Uhr UC_Happ	19 Uhr CC_{LM}	19 Uhr $wwVhN_h$	19 Uhr DDFWN	19 Uhr PPPTT	19 Uhr UC_Happ	19 Uhr $R_zR_zT_xT_xE$	2 Uhr CC_{LM}	2 Uhr $wwVhN_h$	2 Uhr DDFWN	2 Uhr PPPTT	2 Uhr UC_Happ	8 Uhr CC_{LM}	8 Uhr $wwVhN_h$	8 Uhr DDFWN	8 Uhr PPPTT	8 Uhr UC_Happ	8 Uhr $R_tR_tT_nT_nE$
Mussalla	2926	726																						
Lomnitzer Spitze	2640	695	04	04964	06201	30064	70402	xx	48209	04349	30463	0x300	00619						07	01954	06124	35853	-	-
Fanaraken	2072	034																						
Mt. Ventoux	1900	248																						
Puy de Dôme	1467	246																						
Izena	2367	401						30	01953	10543	xxx52	03301	96001						xx	69069	14579	xxx00	9x603	04024

uu = Datum G_cG_c = Uhrzeit (DGZ)

Höhenwinde (dd vv)

dd = Windrichtung (N = 36) vv = Windgeschwindigkeit in km/Std

Ort	Wien	Berlin	Helgoland	Mailand	Krakau	Riga	Klagenfurt	bei Friedrichshafen	Emden	Berlin	Coburg	Kopenhagen	Hamburg	Lorient	Brest
uuG_cG_c	21 46	21 47	21 40	21 47	21 47	21 47	21 47	21 47	21 16	22 05	22 05	22 05	22 06	22 04	22 04
27.? km															
21.0 ..															
16.0 ..															
13.0 ..									34 80					23 140	
11.0 ..	36 50	02 20			07 20			36 40	34 50	05 40	03 30	01 70	03 100	05 140	02 30
9.0 ..	36 50	02 30	33 40	35 40	05 60	03 60	35 50	36 30	33 50	06 40	03 20	02 50	03 80	04 140	04 20
7.0 ..	36 40	01 40	33 30	02 40	06 40	02 60	35 40	02 30	31 40	36 20	03 30	01 30	07 40	03 90	07 30
5.3 ..	02 50	01 40	32 40	01 40	08 40	01 50	01 40	36 20	32 40	36 20	02 30	12 40	11 30	02 80	11 40
4.0 ..	03 50	02 15	33 40	01 20	06 50	02 40	03 20	36 20	31 40	08 40	10 20	12 20	12 20	03 50	14 30
3.0 ..	35 40	05 [illegible]	33 10	06 20	09 50	04 05	05 20	01 10	31 30	14 10	10 20	13 40	-	03 40	15 20
2.0 ..	06 30	12 40	33 10	10 20	09 40	07 20	06 50	03 10	31 20	18 20	10 40	16 10	12 10	04 30	14 30
1.3 ..	06 30	12 40	27 40	04 20	10 20	08 20	00 00	07 10	25 30	12 30	10 10	17 10	-	01 20	16 40
0.8 ..	05 30	12 05	-	12 10	08 20	08 10	00 00	06 20	24 30	11 20	09 10	18 20	-	03 20	18 30
0.3 ..	03 20	12 05	16 10	10 10	07 20	09 10	00 00	05 10	24 30	12 10	09 10	17 20	18 05	05 10	16 30

Piloten Vortag — Piloten heute

Ort	Venedig	Celle	Helder	Erfurt	Bergen	Gerdauen	Hammerholm	Drontheim	Neubiberg	Kopenhagen
uuG_cG_c	21 46	21 45	21 13	21 17	21 17	21 17	21 17	21 17	21 16	21 17
7.0 km	35 20	32 20	30 70	34 60			8.6: 19 70	8.5: 20 80	11.0: 36 40	10.6: 33 30
5.3 ..	34 20	35 20	30 20	02 40	31 50	11 20	21 40	20 70	9.0: 36 20	7.0: 23 10
4.0 ..	01 20	01 20	31 20	03 40	21 50	10 20	24 40	21 70	01 30	00 00
3.0 ..	05 30	33 10	32 20	04 30	21 40	13 20	21 40	23 30	04 30	31 20
2.0 ..	06 30	18 20	32 30	03 20	21 30	14 30	23 30	19 10	07 20	21 20
0.8 ..	06 30	15 20	21 10	03 10	19 40	16 20	19 40	20 30	09 05	18 20

Ort	Neubiberg	Gerdauen	bei Friedrichshafen	Hermannstadt	[illegible]	Klagenfurt	Bergen	Kristiansand	Nürnberg	Mailand
uuG_cG_c	22 05	22 05	22 05	22 05	22 05	22 05	22 05	22 05	22 05	22 05
7.0 km	11 40		10.7: 01 50	6.3: 11 30	10.3: 02 140	12.5: 36 30	11.0: 34 240	9.0: 01 160	36 90	10.5: 12 30
5.3 ..	11 50	16 60	9.0: 01 50	11 50	7.5: 12 180	8.0: 36 40	9.0: 34 140	7.0: 36 150	36 40	4.0: 02 30
4.0 ..	12 40	16 60	4.0: 01 40	10 50	5.6: 02 50	5.3: 01 30	5.3: 34 100	5.3: 36 90	36 40	5.3: 02 30
3.0 ..	05 20	16 60	03 20	10 40	14 30	34 10	27 40	20 30	36 10	02 10
2.0 ..	09 20	14 40	16 10	11 50	12 20	05 10	23 40	18 30	36 10	02 10
0.8 ..	09 20	14 40	06 05	09 40	13 20	C	19 40	10 20	36 05	02 10

Wolkenmessungen

C = Wolkenart
vv = km/std.
dd = Zugr. 36 = N

Ort	
uuG_cG_c	
Cu. Höhe	
dd vv	
Ort	
uuG_cG_c	
Cu. Höhe	
dd vv	
Ort	
uuG_cG_c	
Cu. Höhe	
dd vv	

Täglicher Wetterbericht

des Deutschen Reichswetterdienstes

Herausgegeben von der Deutschen Seewarte

Verlagsort Hamburg

hrgang: 69 **Nr.** 358

ite 1

Sonnabend den 23. Dezember 19[illegible]

Erläuterung: Die Beobachtungen sind sämtlich in der Form der 1935 in Warschau beschlossenen Einheitsschlüssel wiedergegeben. Kurze Erläuterungen zu den einzelnen Ziffern werden zu Beginn jedes Vierteljahres beigegeben. Ausführlich finden sie sich in „Anweisung zur Verzifferung von Wettermeldungen", herausgegeben vom Reichsluftfahrtministerium. Alle Zeitangaben in DGZ.

Deutschland — Gestern 14 Uhr und Gestern 19 Uhr

Küstenstationen: Binnenorte o	Höhe m	JJJ	14 Uhr GC	wwVhN	DDFWN	PPPTT	UCapp	19 Uhr GC	wwVhN	DDFWN	PPPTT	UCapp	RR TxTx/SVsv E
mburg-Fu.	18	403	50	05533	10324	37454	81204	00	08390	06424	39125	82208	00543
ensburg/Fgh.	41	400	5X	05426	10347	36051	9X203						
el	28	460	57	03544	14226	37152	86404	57	05453	12228	38759	77006	00503
rnemünde o	1	406	00	05690	12302	38453	71304	00	05690	12304	40055	82304	00160
kona o	1	464	00	05790	12300	38653	70201						
esterland	16	461	XX	48209	12449	37150	0X207						
lgoland o	50	465	XX	46309	12349	36001	0X306	XX	44209	10349	37250	9X401	00220
rkum o	6	401	5X	08328	06648	35303	0X306	5X	47238	06328	37402	0X202	00221
nden	4	442	5X	08328	10248	35852	0X207	5X	45228	10248	37654	9X304	00021
rdhorn	22	402											
tmold	178	187	50	05535	12325	34600	80303	50	05553	10323	36452	80303	00010
nnover	51	421	5X	08337	08427	36254	8X203	5X	41438	08348	37054	9X205	00500
gdeburg	45	408	50	05543	08123	37254	80201	00	08490	06200	38658	80205	00543
ssen	123	437	5X	05438	12268	32803	9X203						
ln	48	436	50	05454	14326	33103	00303	50	05462	16222	35401	80006	93054
chen	202	407											
ier	265	049						6X	05448	10428	37453	9X305	-
ssel	289	351	5X	05438	08128	35052	9X301	04	05590	08103	37455	XXXXX	.
ankfurt/M.	111	412	00	05790	04120	30002	60002	00	05690	04100	34751	80303	00040
arbrücken	189	441	50	05653	08323	32301	70902	00	05590	04300	33351	00304	000X0
rnberg	315	426						00	05690	00000	35558	90402	00543
renbad	538	516											
aßburg	151	219											
blingen	427	443	50	02762	04122	32351	70806	00	05690	04100	33255	80504	00503
edrichshf.	400	444	50	05754	02224	34851	70705	04	05790	04302	32153	70303	00503
nchen	526	414	50	05654	08424	32653	60808	5X	05658	06428	33654	7X303	00533
nsbruck	573	507	5X	05658	04128	-	.	5X	05558	00028	33054	7X304	00XX8
inemünde o	3	455											
ettin	1	404	00	05690	08100	39855	70601	00	05590	08100	40558	80312	00453
row	70	450	00	05690	08800	36954	70801	00	05670	00000	38558	80204	00533
rlin	48	440	00	05590	06100	38055	80702	00	05490	06300	38256	80402	00543
hkeuditz	131	449	5X	05938	06328	36256	8X201	00	05390	06320	37557	80402	00573
furt	320	646	5X	08438	04128	36054	9X402	5X	41228	04348	37556	0X203	00543
esden	230	410	50	05451	02141	36055	70903	00	05490	02300	38958	80305	00543
auen	449	458											
ag	363	669	50	45335	02145	35457	00704	00	47490	00040	36658	00203	00563
dweis	408	670	5X	05655	32228	34156	8X702	5X	05656	10426	34955	7X406	00573
mütz	263	676	00	05690	04200	35855	60300						
ssau	302	865											
lzburg	434	508	50	05756	12127	35053	8X907	5X	05657	10427	34556	8X302	00534
ien	157	501	55	05659	32325	33354	70703	5X	05665	28225	35656	8X205	00543
az	334	505	5X	05558	00028	32354	8X805	5X	72428	00078	34254	9X202	-
agenfurt	449	502	14	01763	00003	30352	60708	54	02664	00024	32535	80307	.
genwalde o	7	429	00	00690	00000	40653	80300						
nzig	15	405	00	17490	14400	42056	70401	00	08390	20200	42661	80202	00568
nigsberg	20	422	00	05790	08300	42956	70203	00	05590	10200	43360	70704	00564
emel o	3	447						00	00890	00000	43964	80802	00XX3
horn	47	551	00	00790	10200	40655	60603						
osen	99	552	00	05790	06300	38655	60501	00	05690	06200	40458	80307	00553
ünberg/Schl.	148	420						00	04790	06100	39459	80305	00558
eslau	117	411	5X	05557	06327	37257	7X402	00	05590	08220	39759	80307	00574
eiwitz	255	454	50	08453	06373	36458	70201	57	08456	08267	38458	70203	97573
arschau	107	556						00	01791	00001	-	-	-
alystok	135	555											
tzmannstadt	176	557	00	01790	08402	39456	71302	00	05590	06800	40759	80302	00563
blin	203	569											
akau	216	561	5X	71556	08477	37158	7X401	50	25354	04275	38458	88001	37573
mberg	330	571											

Deutschland — Heute 2 Uhr und Heute 8 Uhr

Küstenstationen: Binnenorte o	2 Uhr GC	wwVhN	DDFWN	PPPTT	UCapp	8 Uhr GC	wwVhN	DDFWN	PPPTT	UCapp	RR TxTx/SVsv E
mburg-Fu.	00	05590	08120	40055	80301	0[illegible]	05490	08222	34753	[illegible]	[illegible]
ensburg/Fgh.						50	05545	14258	39952	[illegible]	[illegible]
el	52	05553	16428	40053	9X202	00	05590	14428	40953	80903	00559
rnemünde o	00	05690	14204	41258	95203	05	05690	16404	40157	82103	[illegible]
kona o	07	05690	16326	40350	8X301	07	05530	11220	43456	86315	[illegible]
esterland	5X	05568	16328	39351	8X702	5X	05568	16428	[illegible]	[illegible]	[illegible]
lgoland o	5X	47498	12248	30051	8X801	5X	[illegible]	[illegible]	35800	[illegible]	[illegible]
rkum o	XX	46499	07449	39351	0X202	5X	05436	08548	39950	9X302	[illegible]
nden	00	08290	08403	38655	95201	0[illegible]	08190	08228	3889[illegible]	[illegible]	[illegible]
rdhorn						50	02442	08227	38659	[illegible]	
tmold						59	44253	06445	[illegible]	90305	[illegible]
nnover	00	08890	05000	38850	90000	50	05463	08208	40258	61300	[illegible]
gdeburg	00	05590	05400	40059	80201	00	05596	06200	40960	80405	[illegible]
ssen	5X	45138	06348	-	-						
ln	5X	082XX	00045	35900	0XXXX	5X	05458	02128	37250	[illegible]	[illegible]
chen											
ier						0[illegible]	[illegible]	00000	-		
ssel	00	08290	06400	38357	00200	[illegible]	05590	08400			
ankfurt/M.	00	05490	05400	36255	80301	[illegible]	05590	04202	[illegible]	[illegible]	[illegible]
arbrücken	00	05590	[illegible]	34503	80201	5[illegible]	[illegible]	00602	35555	[illegible]	[illegible]
rnberg	00	05590	05600	37659	80300	[illegible]	[illegible]	01004	32558	[illegible]	[illegible]
renbad											
aßburg											
blingen	00	05590	00200	34451	[illegible]	5X	05168	[illegible]	[illegible]	[illegible]	[illegible]
edrichshf.	5X	05667	04307	33351	7X904	5X	[illegible]	[illegible]	[illegible]	[illegible]	[illegible]
nchen	5X	05648	08328	34655	7X207	5X	05658	06402	[illegible]	[illegible]	[illegible]
nsbruck	5X	05548	08428	33655	7X602	5X	05558	[illegible]	[illegible]	[illegible]	[illegible]
inemünde o	50	05690	16402	42059	80302						
ettin	00	05590	08202	41960	95403	00	05490	10404	[illegible]	[illegible]	[illegible]
row	00	05590	00045	39560	[illegible]	0[illegible]	05590	[illegible]	[illegible]	[illegible]	[illegible]
rlin	00	05490	04200	40555	[illegible]	0[illegible]	08490	38206	41259	[illegible]	[illegible]
hkeuditz	5X	08236	08206	38958	[illegible]	5X	04938	[illegible]	[illegible]	[illegible]	[illegible]
furt	5X	02438	04328	38938	[illegible]	5X	08235	04328	[illegible]	[illegible]	[illegible]
esden	00	05490	06400	38361	80000	5X	05458	06428	[illegible]	[illegible]	[illegible]
auen	XX	45409	04449	38358	[illegible]						
ag	00	45290	00000	38640	00203	5X	[illegible]	[illegible]	[illegible]	[illegible]	[illegible]
dweis	5X	05555	40629	36450	[illegible]	5X	[illegible]	[illegible]	[illegible]	[illegible]	[illegible]
mütz	50	05562	00072	39059	[illegible]	54	05654	[illegible]	38850	[illegible]	[illegible]
ssau											
lzburg	5X	05658	00028	33957	[illegible]	[illegible]	05465	[illegible]	[illegible]	[illegible]	[illegible]
ien	00	05590	28200	36853	[illegible]	5X	[illegible]	[illegible]	30857	[illegible]	[illegible]
az	5X	05428	00028	[illegible]	[illegible]						
agenfurt	50	05565	00075	34255	[illegible]	5[illegible]	[illegible]	[illegible]	[illegible]	[illegible]	[illegible]
genwalde o						[illegible]	[illegible]	[illegible]	[illegible]	[illegible]	[illegible]
nzig	00	05590	14400	42761	[illegible]						
nigsberg	03	08290	10400	43363	[illegible]	[illegible]	05494	[illegible]	40964	[illegible]	[illegible]
emel o											
horn	00	05590	08400	42760	[illegible]	[illegible]	05590	00000	[illegible]	[illegible]	[illegible]
osen	00	05670	06400	44067	[illegible]	20	[illegible]	08200	[illegible]	[illegible]	[illegible]
ünberg/Schl.	00	04790	06200	40264	[illegible]	[illegible]	04794	[illegible]	[illegible]	[illegible]	[illegible]
eslau	00	05490	08206	39960	[illegible]	[illegible]	04990	[illegible]	[illegible]	[illegible]	[illegible]
eiwitz	00	05690	06200	37959	[illegible]						
arschau						[illegible]	[illegible]	[illegible]	-	-	-
alystok											
tzmannstadt	00	05590	06300	41264	[illegible]	[illegible]	[illegible]	[illegible]	[illegible]	[illegible]	[illegible]
blin											
akau	50	01654	08248	38950	[illegible]	[illegible]	[illegible]	[illegible]	[illegible]	[illegible]	[illegible]
mberg											

Bergstationen — Gestern 14 Uhr und Gestern 19 Uhr

Bergstationen:	Höhe m	JJJ	14 Uhr GC	wwVhN	DDFWN	PPPTT	UCapp	19 Uhr GC	wwVhN	DDFWN	PPPTT	UCapp	RRTxTxE
nnblick	3106	503						04	01972	32802	89168	70603	00679
gspitze	2962	416						04	01990	02323	05165	70800	00659
rbitzkogel	2397	506						XX	04600	32349	XXX68	0XXXX	-
Schneekoppe	1602	428	00	04990	39410	41558	60606	00	04990	45600	43557	50304	00569
euerkogel	1577	862											
eldberg/Sch.	1493	427	00	00990	39700	35257	50904	00	00990	39800	53358	50300	00569
Schöckl	1446	511	50	02545	02325	73358	80704	XX	77009	32379	16562	0X203	-
anzer	1214	519						50	02815	08525	85560	60203	00572
chtelberg	1213	419	04	01892	10302	86657	50301	00	05790	08200	-	-	-
ornisgrinde	1166	561	00	05790	10340	90656	70803	00	05690	06500	-	-	.
rocken	1141	418	00	00990	10400	97251	20302	00	00870	10600	98155	20302	00049
asserkuppe	923	423	00	05590	06200	20052	XXX01	00	05590	46200	61256	60303	00523
nselsberg	916	445	09	04990	02391	78053	30200						
ahler Asten	840	417	00	04890	04300	27554	70204						
eldberg/Ts.	801	424	00	09590	00049	34453	90200	00	05690	06300	35454	50203	00578
Kalmit	673	397						00	05670	32620	48455	70300	00543

Bergstationen — Heute 2 Uhr und Heute 8 Uhr

Bergstationen:	2 Uhr GC	wwVhN	DDFWN	PPPTT	UCapp	8 Uhr GC	wwVhN	DDFWN	PPPTT	UCapp	RRTxTxE
nnblick						00	00990	08600	-	-	-
gspitze	00	00990	05600	27608	[illegible]	0[illegible]	00990	04400	[illegible]	[illegible]	[illegible]
rbitzkogel	XX	86009	04449	-	-						
Schneekoppe	00	00990	45600	48258	[illegible]	[illegible]	[illegible]	[illegible]	[illegible]	[illegible]	[illegible]
euerkogel											
eldberg/Sch.	00	30990	39200	53258	[illegible]	[illegible]	00990	39500	[illegible]	[illegible]	[illegible]
Schöckl						56	02242	30025	[illegible]	[illegible]	[illegible]
anzer	3X	05598	08478	35702	[illegible]	50	02915	08525	[illegible]	[illegible]	[illegible]
chtelberg						00	05790	40206	[illegible]	[illegible]	[illegible]
ornisgrinde	00	05790	08000	90758	50301						
rocken	00	04890	10603	98455	25304	[illegible]	01890	[illegible]	[illegible]	[illegible]	
asserkuppe	00	05590	06500	20859	60603	[illegible]	05590	06300	[illegible]	[illegible]	[illegible]
nselsberg	XX	46409	0749X	18556	00904	[illegible]	[illegible]	08600	[illegible]	[illegible]	[illegible]
ahler Asten	00	00890	06600	29759	40300	[illegible]	04890	[illegible]	[illegible]	[illegible]	[illegible]
eldberg/Ts.	00	05690	04500	42057	30904	00	05690	[illegible]	[illegible]	[illegible]	[illegible]
Kalmit						XX	[illegible]	[illegible]	[illegible]	[illegible]	[illegible]

Berichtigungen

Freitag, 22. Dez. 1944

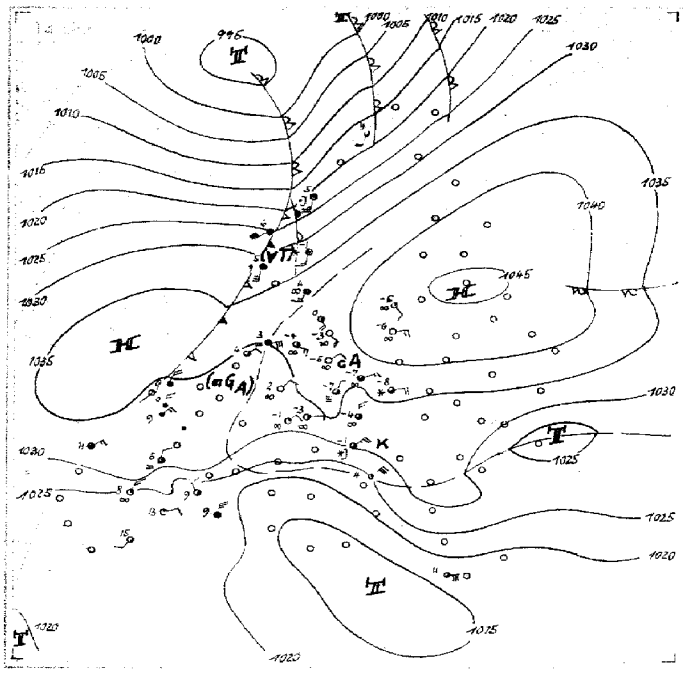

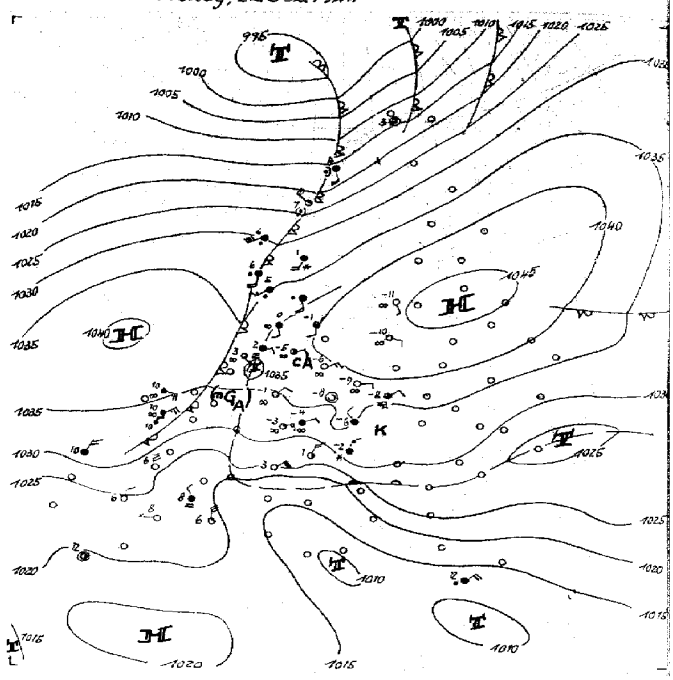

Sonnabend, 23. Dez. 1944

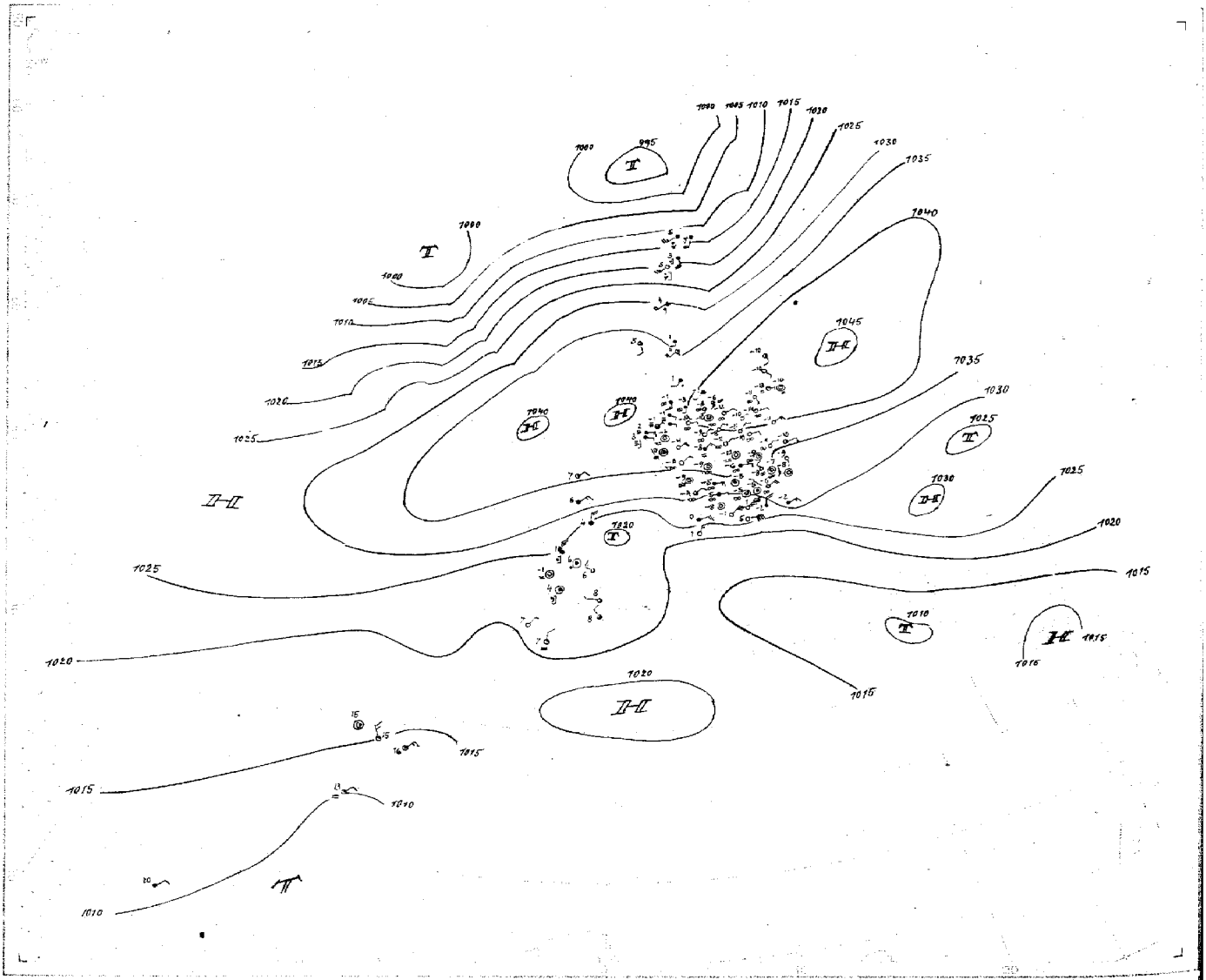

Nr. 358

Höhen-Aufstiege
1. Teil

Sonnabend den *23. Dezember* 1944

Schlüssel: Kenngruppe: IIIGG HeHeEaTsTs / Q₁Q₂Q₃Q₄Ea s₁ s₂ s₃ G G / Q L L l l y y 9 G G — Ha₃Ha₄Ha₅Hr₄Hr₅ Hr₁Hr₂Hr₃Hr₄z₄

Hauptisobarenflächen: Ha₄Ha₅Ta₄Ta₅U₄, Ha₆Ha₇Ta₆Ta₇U₆, Ha₇Ha₈Ta₇Ta₈U₇ ... Ha₈Ha₉Ta₈Ta₉U₈, Ha₉Ha₁₀Ta₉Ta₁₀U₉, Ha₁₀Ha₁₁Ta₁₀Ta₁₁U₁₀, H₁H₂T₁T₂U₁

Markante Punkte: P₁P₂TTU₁, P₁P₂TTU₄ ...

Pseudopot. Temperatur: 9O₁O₂O₃O₄ O₅O₆O₇O₈O₉ O₁O₂O₃O₄O₅ IIIPiPi

Ort / Kennziffer Höhe		Bodø 040	Bergen 032 65 m	Kjeller 041	Kristiansand 032 30 m	Hanstholm 183 22 m	Kopenhagen 181	Helsingør 319	Windau 473	Nest 266	Gerdauen 319	Windau 473	Swinemünde 455	Hamburg 403 12 m	Celle 482	Emden 154 1 m	Leeuwarden
	yy G₁G₂	22 17	22 17	22 14		22 17	22 17	22 17	22 16	22 45	22 17	22 04	22 16	22 45	22 45	22 16	22 17
O O TT	41	–	–	–		–	–	–	–	–	–	–	–	–	–	–	–
O O TT	96	–	–	–		–	–	–	–	–	–	–55	–	–	–	–34	–
O O TT	225	–61	–62	–55		–	–	–61	–60	–59	–58	–61	–58	–	–54	–61	–58
O O TT	300	–47	–48	–46		–44	–48	–49	–54	–52	–52	–52	–51	–	–49	–47	–45
O O TT	400	–33	4–38	–31		–33	–34	–34	–41	4–33	3–39	–41	–39	–	–36	–31	?–31
O O TT	500	6/38–20	5/37–21	8/39–20		4/40–21	9/32–26	32–26	21–31	4/25–29	3/26–28	5/20–32	3/23–29	2/27–27	3/29–26	4/36–12	5/37–20
O O TT	600	6/30–15	6/30–15	8/34–13		9/34–14	8/26–19	5/24–19	21–22	4/20–24	3/22–19	4/20–22	8/22–20	2/23–18	23–18	4/28–16	7/30–13
O O TT	700	6/21–11	–6	9/26–9		27–8	0/28–9	2/17–12	3/16–14	4/18–14	3/17–19	45–15	3/19–12	2/19–11	–11	22–10	6/27–?
O O TT	800	5/16–6	–1	9/18–6		–8	9/22–5	–8	2/12–6	4/15–?	4/14–7	2/10–9	2/15–9	2/16–4	–3	–4	8/23–4
O O TT	900	5/11–2	–0	0/13–3		12–1	0/19–1	–3	2/7–2	5/9–4	6/12–2	6–4	05–3	2/11+0	–1	7/15–1	5/20+1
OO	950	11	–	11		14	9	–	5	7	7	4	5	02	–	–	13
OOTsTs	Boden	10–4	+3	9+1		11+2	5–4	3–3	5–11	4–10	8–11	4–13	–8	30–6	?–6	10–2	11+3
H₁H₂H₃	41	–	–	–		–	–	–	–	–	–	–	–	–	–	(2116)	–
Ha₁Ha₂Ha₃	96	–	–	–		–	–	–	–	(1589)	(1597)	1579	(1597)	–	(1644)	1593	–
Ha₂Ha₃Ha₄	225	1074	1085	1089		–	(1080)	1079	1064	1068	1070	1060	1069	–	1079	1083	1072
Ha₃Ha₄Ha₅	300	890	905	900		909	900	897	884	883	891	882	889	–	895	905	909
Ha₄Ha₅Ha₆	400	697	711	711		715	700	704	700	707	703	695	704	–	704	711	714
Ha₅Ha₆Ha₇	500	540	553	553		557	552	548	548	548	550	544	548	551	549	555	556
Ha₆Ha₇Ha₈	600	405	426	418		420	421	417	419	417	420	415	418	419	418	420	422
Ha₇Ha₈Ha₉	700	290	304	302		307	306	303	304	305	306	302	304	305	304	303	306
Ha₈Ha₉Ha₁₀	800	189	200	200		205	204	202	205	204	205	202	203	203	202	202	203
Ha₉Ha₁₀Ha₁₁	900	98	108	110		113	113	112	114	113	114	111	112	111	110	111	111
Ha₁₀Ha₁₁Ha₁₂	1000	15.2	24.?	27.7		28.7	36.8	30.1	31.1	31.2	32.3	28.5	30.8	38.4	28.8	27.9	27.6
Hr₁Hr₂	41/96	–	–	–		–	–	–	–	–	–	–	–	–	–	(518)	–
Hr₂Hr₃	96/225	–	–	–		–	–	–	–	(521)	(527)	519	(528)	–	(532)	532	–
Hr₃Hr₄	225/500	531	532	536		–	(518)	530	517	520	520	517	521	–	530	533	536
Hr₄Hr₅	500/1000	524	528	526		528	521	518	516	517	518	514	517	522	521	515	528
P₁P₂TTU₁	Markante Punkte	–	–	–		–	–	–	11601	–	–	15621	11551	–	10531	–	–
		–	–	–		–	–	–	26581	–	–	15591	15581	–	21581	–	–
		–	–	–		28501	–	–	32571	–	–	21611	22591	–	23551	–	–
		–	–	–		37251	–	30651	48831	–	–	23611	24571	–	26511	–	–
		–	49611	–		43741	–	35891	56761	–	–	27581	33981	50772	45818	–	–
		–	39814	–		65600	–	38871	65685	–	13591	32511	35951	55722	52745	05611	–
		–	52611	–		74582	–	44801	92623	45601	46571	47891	49851	56722	57702	12621	48681
		19681	35694	20561		73591	37897	86724	85531	20601	17587	58827	54773	82543	86521	26571	76541
		56646	65619	24601		87541	52748	93602	94511	25581	15587	66674	65655	93812	91511	37841	78558
		63656	88011	58692		93549	94549	93521	92524	98526	56723	85542	82564	97013	95531	52812	84510
		84565	92001	61642		96019	02500	98551	99001	00558	92517	95521	04571	00568	98571	73571	92019
		02045	03049	97559		03020	04520	04518	04588	04568	03548	04619	04569	04638	02549	04010	95500

Klartexte (gestern):

Hamburg: ∞ ?a.o.z. 0.3 ∞ ? 1.0 ... 4.5 → 6. ... Hoch ... 0.31 SW-Halb... [illegible] ... Oberharz sichtbar.

Münster:

Frankfurt: Boden ∞ – 0.3 km scharfe Obergr. ... N-Horiz. in 48 ... Ac-Tent.

Lindenberg: [illegible]

Breslau:

Ort / Kennziffer Höhe		Lindenberg 425	Venedig	Mailand 302	Kanea 257	[illegible]	Freiburg	Friedrichshafen 395	R.T. Wien 501	Klagenfurt 502	Wien 500	Wien 500	Krakau
	yy G₁G₂	22 07	22 16	22 17	22 04	23 15	22 ?	22 07	22 16	22 17	22 16	22 07	22 16
O O TT	41	–	–	–	–	–	–	–	–	–	–	–	–
O O TT	96	–	–57	–56	–	–	–	–	–	–	–	–	–
O O TT	225	–	–58	–54	–57	–	–	–55	–55	–56	–	–	–
O O TT	300	–	–49	–47	–49	–47	–50	–49	–56	–55	–	–	–54
O O TT	400	–	–37	–35	–34	–32	–37	–36	–42	–38	–	–	6–42
O O TT	500	4/14–31	28–26	6/32–26	38–26	3/12–20	3/28–27	7/28–27	7/14–30	7/28–25	–	–	6/26–30
O O TT	600	4/19–23	26–20	3/22–21	–12	3/37–12	3/19–22	8/21–27	7/21–21	6/21–20	5/19–28	8/18–24	6/27–21
O O TT	700	4/25–14	–15	6/20–12	–5	2/37–7	2/17–13	5/20–12	8/17–15	9/15–16	9/18–13	6/15–15	6/17–12
O O TT	800	4/11–9	–10	3/20–4	8/17–2	8/30+1	4/15–6	6/16–6	9/7–16	3/9–12	6/10–11	3/13–7	5/12–9
O O TT	900	4/9–4	7/2–2	8/13–3	8/23+4	6/26+7	3/9–5	3/8–2	5/3–10	9/5–8	7/25–9	0/2–?	6/8–8
OO	950	3	9	13	22	26	8	7	0	6	6	0	–4
OOTsTs	Boden	7–12	11–2	10–3	21+3	25+6	8–5	7–6	0–8	7–?	0–9	0–?	4–11
H₁H₂H₃	41	–	(2130)	(2136)	–	–	–	–	–	–	–	–	–
Ha₁Ha₂Ha₃	96	–	1597	1606	–	–	–	(1601)	–	(1626)	–	–	–
Ha₂Ha₃Ha₄	225	–	1062	1070	1074	–	(1069)	1070	1056	1062	–	–	(1058)
Ha₃Ha₄Ha₅	300	–	880	887	899	903	886	887	876	88?	–	–	872
Ha₄Ha₅Ha₆	400	–	690	696	707	720	697	697	692	694	–	–	692
Ha₅Ha₆Ha₇	500	538	537	547	549	562	543	542	539	537	(540)	(539)	540
Ha₆Ha₇Ha₈	600	410	403	409	425	427	412	41?	410	406	409	406	410
Ha₇Ha₈Ha₉	700	297	292	295	297	310	299	[illegible]	295	293	[illegible]	[illegible]	[illegible]
Ha₈Ha₉Ha₁₀	800	197	192	194	193	206	193	[illegible]	195	[illegible]	[illegible]	[illegible]	[illegible]
Ha₉Ha₁₀Ha₁₁	900	107	103	103	104	115	107	[illegible]	105	[illegible]	[illegible]	105	[illegible]
Ha₁₀Ha₁₁Ha₁₂	1000	26.7	25.6	29.8	26.5	27	24.8	[illegible]	22.4	[illegible]	26.?	[illegible]	25.?
Hr₁Hr₂	41/96	–	(533)	(533)	–	–	–	–	–	–	–	–	–
Hr₂Hr₃	96/225	–	532	536	–	–	–	(532)	–	(564)	–	–	–
Hr₃Hr₄	225/500	–	527	530	530	–	(526)	502	516	526	–	–	508
Hr₄Hr₅	500/1000	512	515	521	52?	534	518	[illegible]	[illegible]	[illegible]	[illegible]	[illegible]	512
P₁P₂TTU₁	Markante Punkte	–	–	27551	–	–	–	–	23561	–	–	–	–
		–	06551	45591	–	–	–	–	33541	–	–	–	–
		–	11531	47551	–	–	–	–	41901	–	–	–	–
		–	24551	48531	–	–	–	–	57937	–	59745	59795	
		–	25551	24541	–	–	–	13591	66698	–	59705	[illegible]	25551
		–	27551	39901	25571	–	25551	19531	78648	–	61706	[illegible]	[illegible]
		32704	45846	[illegible]	25581	–	[illegible]	26551	76608	27581	49636	[illegible]	[illegible]
		40554	44819	62906	77554	–	55973	[illegible]	75648	55734	81666	[illegible]	[illegible]
		44545	68665	83656	82531	–	[illegible]	[illegible]	85529	[illegible]	83646	[illegible]	[illegible]
		96584	98601	56550	92061	30991	[illegible]	86548	89605	83619	[illegible]	[illegible]	89566
		01630	83601	95017	98076	95096	87568	[illegible]	44609	44629	[illegible]	[illegible]	93635
		[illegible]	03097	01037	01117	96067	04579	46641	[illegible]	96538	[illegible]	[illegible]	01568

Klartexte (gestern):

München:

Wien: ∞2 R.o.z., –1.0, ∞1 1.0–+6, ∞0 7.6–9.8, ∨ 0.9–1.0 ... Sw ... dünn. Cs, dar. ... Ferne ... [illegible]

Paris:

Lindenberg: Drachenaufstieg 2108 Ci, Ac. Sicht 5 km.

Karten vom Frühtermin

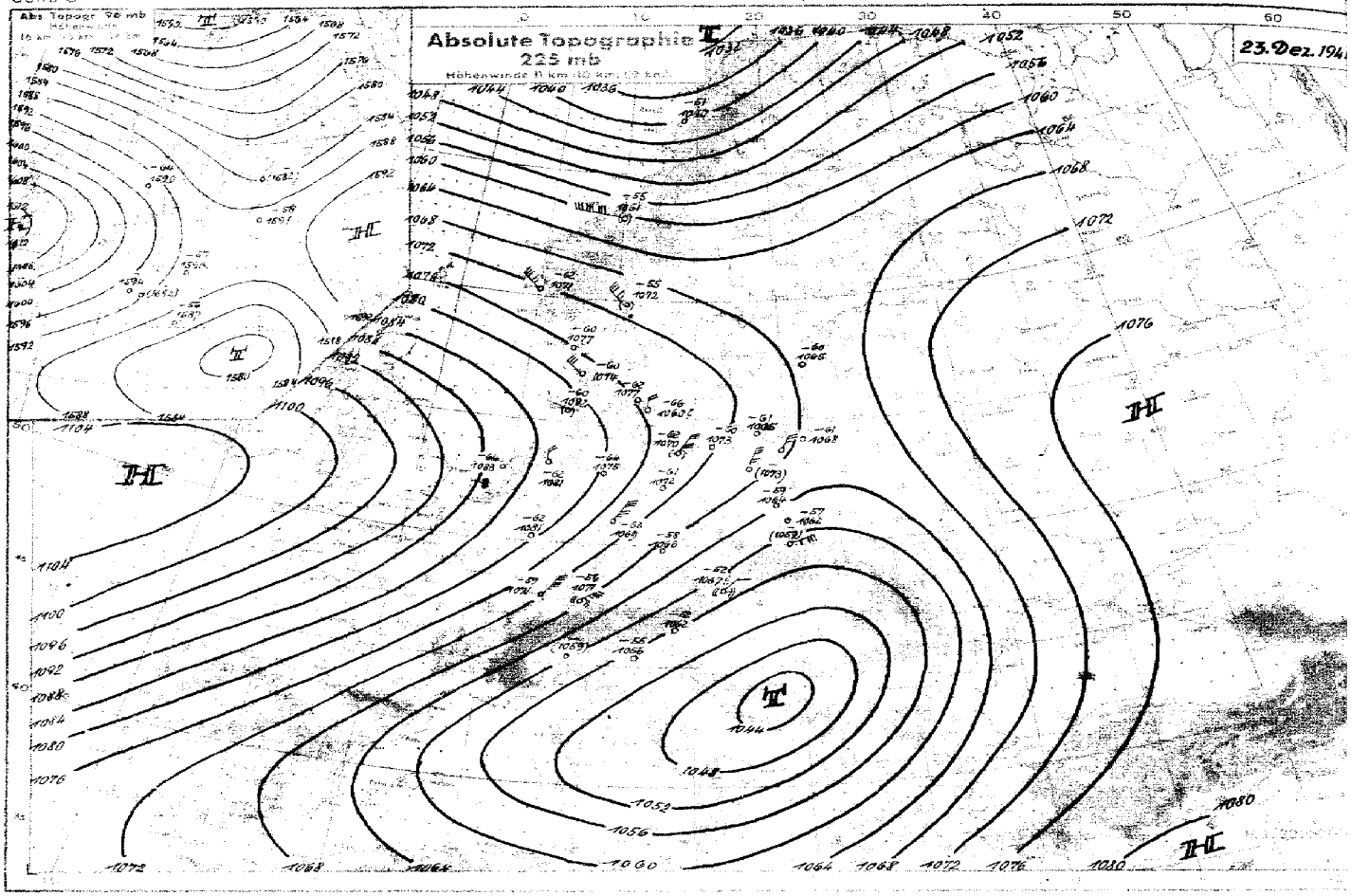

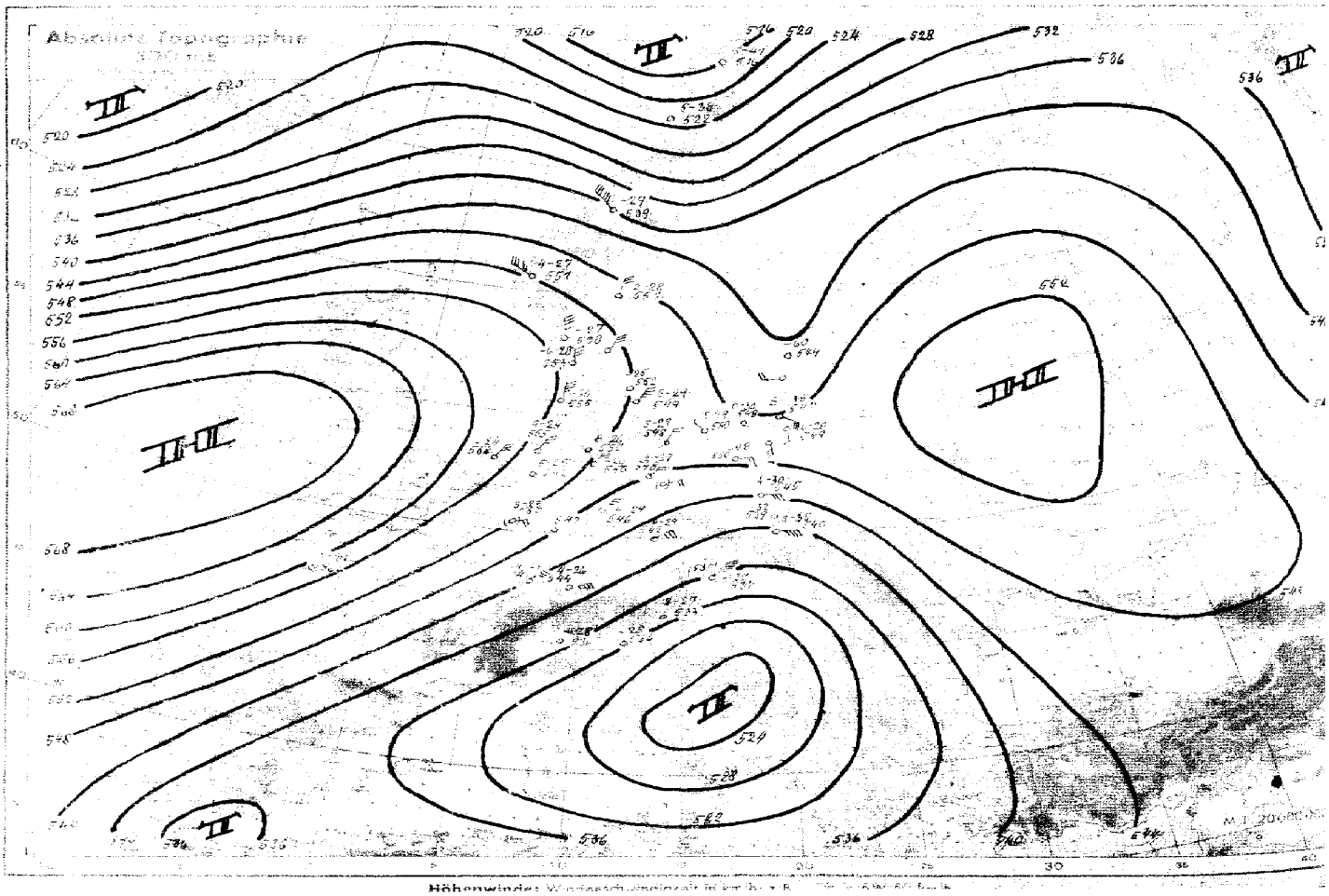

Höhenwinde: Windgeschwindigkeit in km/h

Karten vom Frühtermin

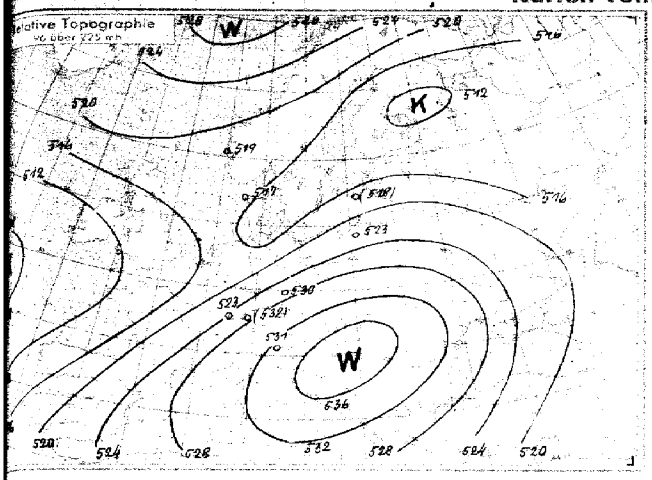

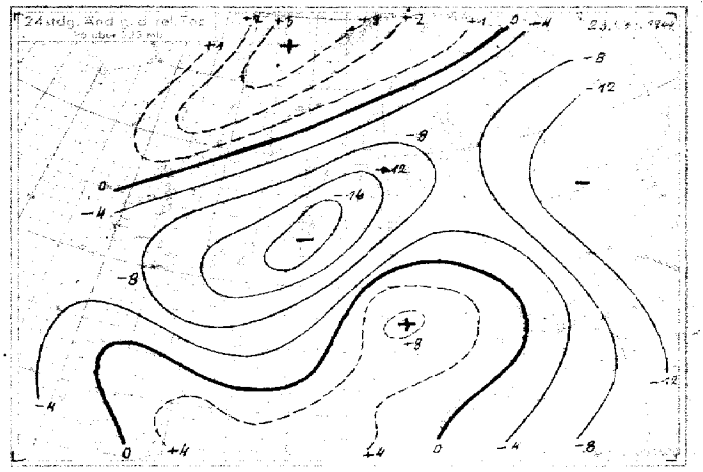

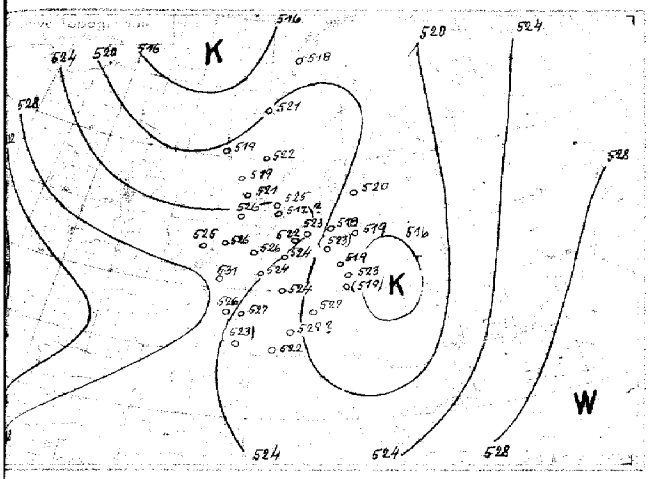

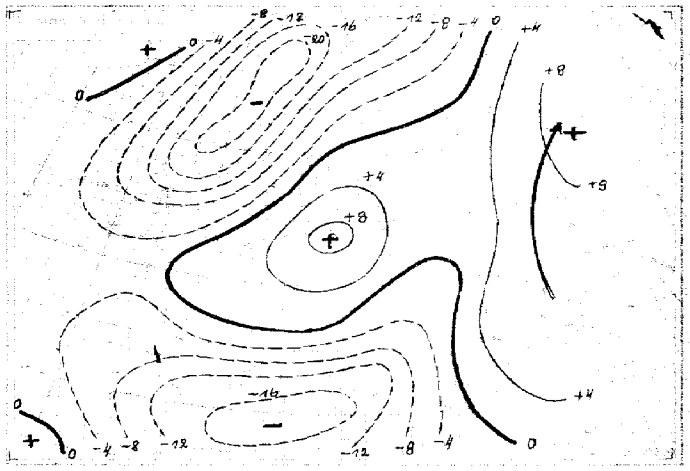

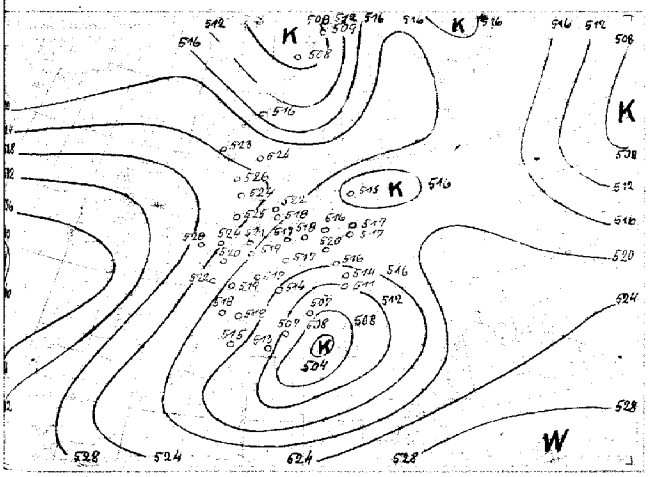

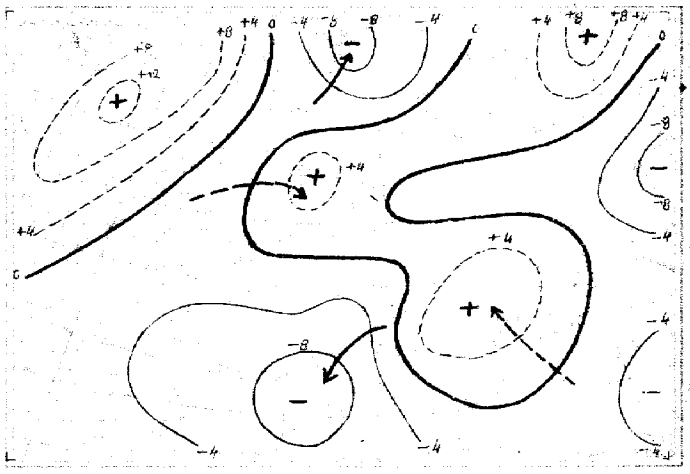

3stündige Bodendruckänderung seit heute 5 Uhr in Millibar

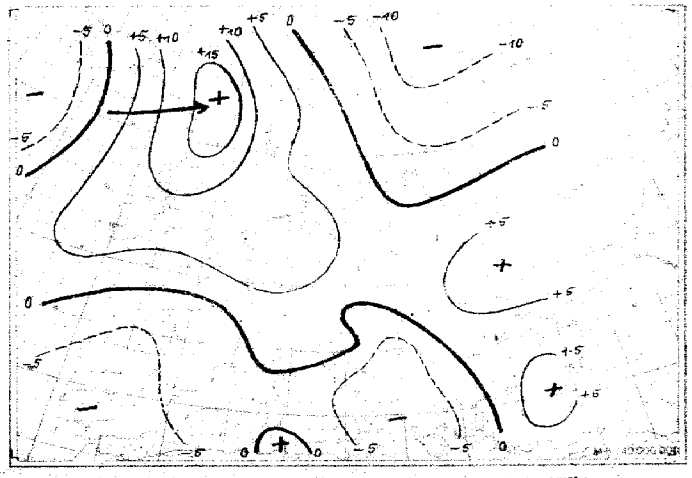

24stündige Bodendruckänderung seit gestern 8 Uhr in Millibar

Nr. 358

Höhen-Aufstiege

2. Teil

Sonnabend, den *23. Dezember* 1944

Seite 8

Oberer Teil: $\overset{U}{QQ}TT$ = Relative Feuchte in 10%, darunter Pseudopot. Temperatur in °C und wahre Temp. (°C) an den Hauptisobarenflächen.
Mittlerer Teil: $H_a H_a H_a$ = Höhen der Hauptisobarenflächen in dyn. Dekametern.
$H_r H_r H_r$ = Abstand zwischen 500 u. 1000, 225 u. 500, 96 u. 225, 41 u. 96 mb-Fläche.
Unterer Teil: $P_t P_t T T U_t$ = Druck, Temperatur und Feuchte an den markanten Punkten.
Klammern zeigen an, daß der Wert durch Verlängerung der Zustandskurve ergänzt ist.

gg Datum
G.G. Uhrzeit (M.G.Z.)

	Ort (Kennziffer, Höhe)	Bardufoss	Bodø 070 15 m	Drontheim 017 50 m	Bergen 022 65 m	Kjeller 041	Kristiansand 032 30 m	Hanstholm 183 27 m	Kopenhagen 181	Helsinge 549	Blaavandshuk 184	Windau 413	55 N 11 E	Hela i. Pom.	Gerdauen	Gotenhafen 500 3 m	Swinemünde 456	Celle 181	N 53 E 05	Hamburg 145 12 m	Emden 154 1 m	Helder 295	St. Na...
	gg G.G.	2305	2305	2305	2306	2304	2305	2305	2305	2305	2306	2304	2306	2304	2305	2304	2305	2505	2308	2308	2305	2304	
$\overset{U}{QQ}$ TT	41	-	-	-	-	-	-	-	-	-	-	-	-	-	-	-	-	-	-	-	-	-	
$\overset{U}{QQ}$ TT	96	-	-	-	-	-	-	-64	-	-	-	-	-	-	-58	-	-	-	-	-	-	-	
$\overset{U}{QQ}$ TT	225	-	-51	-55	-62	-55	-60	-60	-66	-62	-60	-61	-	-60	-61	-61	-62	-64	-	-	-62	-	
$\overset{U}{QQ}$ TT	300	-	-49	-50	-53	-54	-54	-52	-56	-49	-50	-50	-	-49	-53	-51	-50	-50	-51	-	-50	-47	
$\overset{U}{QQ}$ TT	400	5 / -41	-45	-41	-38	-38	-39	-38	-41	-37	-35	-40	-43	4 / -38	-39	-42	-37	-35	-36	-	-36	-32	
$\overset{U}{QQ}$ TT	500	9 / 14-38	5 / 14-38	25-29	4 / 30-27	2 / 26-28	27-27	6 / 28-28	8 / 28-29	33-25	5 / 31-25	20-31	8 / -35	5 / 25-29	6 / 27-28	0 / 21-30	5 / 28-29	-26	-25	8 / 30-26	9 / 34-24	3 / 22-21	
$\overset{U}{QQ}$ TT	600	9 / 14-27	7 / 13-17	17-23	5 / 27-17	3 / 25-17	2 / 25-17	3 / 25-17	8 / 26-18	28-16	6 / 18-16	3 / 10-22	-25	5 / 22-20	7 / 21-20	9 / 11-22	4 / 22-20	-18	-16	9 / 25-18	8 / 33-14	3 / 37-12	
$\overset{U}{QQ}$ TT	700	2 / 11-19	6 / 11-19	6 / 15-15	21-9	3 / 22-9	24-8	23-9	6 / 18-14	-13	6 / 27-7	2 / 16-14	-15	5 / 19-11	5 / 18-13	2 / 17-12	2 / 17-12	3 / 19-12	-12	2 / 17-12	-10	2 / 37-7	
$\overset{U}{QQ}$ TT	800	8 / 11-12	4 / 12-11	7 / 13-9	17-4	4 / 18-4	-1	-4	6 / 14-8	-6	8 / 21-4	10-7	-8	5 / 17-4	6 / 15-7	2 / 13-6	2 / 13-6	-6	-3	2 / 45-5	-6	8 / 30+1	
$\overset{U}{QQ}$ TT	900	2 / 11-2	0 / 13-4	7 / 13-2	0 / 16-2	7 / 18+2	7 / 16+2	17-1	7 / 13+2	-1	0 / 17-1	5 / 8-5	-5	6 / 11-3	6 / 11-3	5 / 15-1	-4	-4	9-5	2 / 40-1	-1	6 / 26+7	
QQ	950	13	12	72	16	14	14	17	9	-	16	-	-	7	10	-	-	-	-	7	-	26	
QQTT	Boden	13-1	10+1	12+2	16+4	9-0	10+1	11+3	5-4	4-2	9+1	-5-10	-7	+10-12	7-13	13-14	-7-10	-6-9	-	-4-8	2-3	25+8	
$H_a H_a H_a$	41	-	-	-	-	-	-	-	-	-	-	-	-	-	-	-	-	-	-	-	-	-	
$H_a H_a H_a$	96	-	-	-	(1590)	-	-	1591	-	-	-	(1582)	-	-	1591	-	-	-	-	-	-	-	
$H_a H_a H_a$	225	-	1040	1061	1071	1072	1077	1074	1060	1077	1082	1065	-	1073	1068	1065	1070	1075	1079	-	1081	1083	
$H_a H_a H_a$	300	-	865	879	894	892	899	896	886	897	901	885	-	893	890	886	892	897	901	-	901	905	
$H_a H_a H_a$	400	665	669	693	705	704	712	707	701	707	711	697	696	703	702	699	702	705	711	-	711	714	
$H_a H_a H_a$	500	516	522	539	551	551	558	553	549	552	555	544	547	550	549	548	548	550	556	552	555	558	
$H_a H_a H_a$	600	390	396	410	420	419	427	422	418	420	423	415	417	420	418	419	418	418	404	420	422	405	
$H_a H_a H_a$	700	277	285	297	305	304	311	307	304	305	307	303	304	306	305	306	304	303	309	306	306	308	
$H_a H_a H_a$	800	180	186	197	202	202	208	205	204	204	205	202	200	204	204	205	203	202	207	206	204	206	
$H_a H_a H_a$	900	90	96	106	111	110	115	113	113	113	113	111	109	113	113	114	112	111	115	113	113	113	
$H_a H_a H_a$	1000	6.5	14.0	23.0	28.2	26.8	31.8	29.9	31.1	30.7	30.9	29.1	29.9	31.5	31.6	31.6	31.4	30.5	31.7	30.7	30.3	30.1	
$H_r H_r$	41/96	-	-	-	-	-	-	-	-	-	-	-	-	-	-	-	-	-	-	-	-	-	
$H_r H_r$	96-225	-	-	-	(519)	-	-	517	-	-	-	(518)	-	-	523	-	-	-	-	-	-	-	
$H_r H_r$	225/500	-	518	521	519	522	519	521	512	525	526	520	-	523	519	518	522	526	522	-	526	525	
$H_r H_r$	500/1000	509	508	516	523	524	526	524	518	522	525	515	517	518	517	516	517	519	525	521	524	528	
$P_t P_t T T U_t$	Markante Punkte	-	-	-	-	-	-	14631	-	-	-	43611	-	-	-		-	-	-	50768	-	-	
		-	-	-	12601	-	-	17601	-	21611	-	24581	-	-	-		-	-	25611	54714	-	-	
		-	-	-	15591	-	-	20621	-	26551	-	25591	-	-	-	17631	20641	23641	42861	56698	-	32951	
		-	-	-	20631	-	-	25571	-	32961	-	34991	-	-	-	20611	21641	26571	66611	62696	-	36901	
		-	-	-	21621	-	20621	28551	-	35941	-	38911	-	20611	00581	21621	24617	28531	69631	65664	-	44811	
		-	-	26551	24621	20541	21631	43851	-	44820	-	44891	-	24591	17591	32991	53961	34911	75591	66663	-	52711	
		-	-	29611	34961	32511	27591	46831	23661	56698	-	51802	31551	26561	49611	34961	46807	71613	84511	71632	-	64611	
		43896	-	37961	43853	37931	66612	77557	28601	83541	20621	73622	46871	34921	22621	45881	53774	78583	86501	87612	19621	72541	
		48897	20511	46821	74551	63548	82011	82541	62667	85551	26541	88551	xxxxx	43865	28551	64614	87543	86631	89021	92003	20641	83511	
		77639	26511	75626	82661	85515	85805	85591	76616	93501	32551	95535	89561	97537	33991	94521	96541	91541	97021	96003	23621	93021	
		95017	45931	01051	86549	91027	98026	87531	00697	99534	93000	00521	95551	00598	95529	95551	00591	00601	99512	02579	34931	96001	
		00037	02027	03048	03059	01570	04037	05030	04508	04519	04080	04599	03738	04619	03630	04629	04599	03570	04010	04567	38897	04039	

Klartexte (heute):

Hamburg: ω² a.g. 7-0.3, 7/10 Halbr. = schwaden ab 1.5 Horiz. Sichtb. ab 3.5 Eisan, NW Quadr. 7/10 gesch. As-fra 3.5 - etwa 6.0, E-Halbr. 7/10 As-fra (4.5 > 6) (5.7) Hor. frei, 3/10 dünn. Ss Süd. am SE Horiz. [illegible]

Münster:

Paderborn: ω² - 0.25, davon 1-2/10 am E. Halbr. 3-4/10 dünner Sc, i. ω -> Gi, > Si einz. dünn. As-Bänke, 2-3/10 Ci bei etwa 7.0

Frankfurt:

Lindenberg: Drachenanstieg: 2/10 Ci, Sicht 3Km.

Breslau:

	Ort (Kennziffer, Höhe)	Nürburg 475 m	Paderborn	Frankfurt 417 112 m	Erfurt 546 320 m	Berlin 440 57 m	Berlin 440 57 m	Lindenberg 425 122 m	Breslau 411 120 m	Litzmannstadt 557	Bromberg 240	Wien 504	Krakau 561	Pilsen 666	54 N 16 E	Wien 157 m	Klagenfurt 502 464 m	München 414 526 m	Friedrichshafen 595	Freiburg 580	Mailand 302	Venedig 312 13 m
	gg G.G.	23 05	23 07	23 07	23 05		23 05	23 06		23 05	23 34	23 07	23 34	23 06	23 03	23 05	23 05		23 05	23 05	23 05	23 05
$\overset{U}{QQ}$ TT	41	-	-	-	-		-			-	-	-	-	-	-	-	-		-	-	-	-
$\overset{U}{QQ}$ TT	96	-	-	-	-		-	-		-	-	-	-	-57	-	-	-		-	-	-	-56
$\overset{U}{QQ}$ TT	225	-61	-	-	-63		-41	-		-59	-	-	-	-58	-37	-52	-52		-56	-59	-	-55
$\overset{U}{QQ}$ TT	300	-47	-	-	-49		-49			-55	-51	-	-53	-57	-50	+48	-49		-49	-49	-49	-51
$\overset{U}{QQ}$ TT	400	-2	-	-	-36		-37			-41	-48	-	-39	4 / -37	-39	-38	-36		4 / -36	4 / -36	-40	-40
$\overset{U}{QQ}$ TT	500	3 / 23-23	5 / 37-25	28-23	4 / 26-29		3 / 25-19	-		4 / 24-30	-28	-	3 / 22-31	4 / 26-29	-32	-32	3 / 29-27		4 / 29-26	4 / 26-26	-28	27-28
$\overset{U}{QQ}$ TT	600	4 / 24-19	5 / 25-19	3 / 23-19	3 / 22-20		3 / 21-19	2 / 22-21		12-21	-18	8 / 17-25	3 / 18-22	5 / 17-20	-20	-25	5 / 17-24		5 / 29-14	4 / 23-19	-19	4 / 22-19
$\overset{U}{QQ}$ TT	700	4 / 13-9	3 / 18-12	3 / 11-11	19-12		3 / 19-11	4 / 10-12		5 / 18-13	-11	9 / 14-17	3 / 14-15	5 / 18-13	-13	-16	6 / 10-19		27-12	8 / 20-11	-14	15-17
$\overset{U}{QQ}$ TT	800	5 / 20-3	5 / 45-3	3 / 17-4	5 / 17-6		4 / 15-6	2 / 16-6		5 / 17-6	-5	7 / 9-13	5 / 13-8	5 / 17-6	-10	-12	8 / 14-16		8 / 18-6	5 / 26-5	-9	-12
$\overset{U}{QQ}$ TT	900	4 / 11-3	5 / 13+0	6 / 11-3	6 / 12-3		6 / 12-2	6 / 12-2		5 / 10-4	-7	6 / 5-8	7 / 9-5	0 / 5-3	-9	-8	7 / 20-10		4-10	9 / 7-7	-8	14-7
QQ	950	5	5	9	-1		-1	4		6	-	-	-3	-2	-	-	10		4	2	-	-1
QQTT	Boden	2-9	2-7	1-9	-2-8		-10-12	-8-12		-8-15	-11	-3-10	-8-17	-2-9	-	-5-17	15-13		4-8	0-8	6-4	11-7
$H_a H_a H_a$	41	-	-	-	-		-			-	-	-	-	-	-	-	-		-	-	-	(2120)
$H_a H_a H_a$	96	-	-	-	-		-			-	-	-	-	1596	-	-	-		(1602)	(1594)	-	1527
$H_a H_a H_a$	225	1081	-	-	1049		1072	-		1064	(1071)	-	(1059)	1066	1062	1067	1042		1071	1071	(1059)	1056
$H_a H_a H_a$	300	900	-	-	890		892	-		884	895	-	680	886	880	880	879		889	890	876	875
$H_a H_a H_a$	400	707	-	-	699		701	-		697	704	-	692	697	691	690	689		698	700	689	687
$H_a H_a H_a$	500	550	542	547	546		548	-		545	550	(535)	540	542	539	537	533		544	545	536	534
$H_a H_a H_a$	600	418	411	416	416		417	416		416	419	407	411	413	410	410	403		402	413	406	403
$H_a H_a H_a$	700	303	297	302	302		303	303		302	305	296	299	299	295	298	292		298	299	293	290
$H_a H_a H_a$	800	200	195	200	200		202	202		201	203	197	199	198	194	198	194		196	197	192	191
$H_a H_a H_a$	900	109	104	108	109		111	111		110	111	107	108	108	105	109	106		107	106	103	102
$H_a H_a H_a$	1000	27.5	22.-	27.4	29.0		28.2	29.9		29.2	30.0	27.6	28.3	28.0	25.3	29.0	24.3		25.8	26.1	21.6	21.3
$H_r H_r$	41/96	-	-	-	-		-	-		-	-	-	-	-	-	-	-		-	-	-	(533)
$H_r H_r$	96-225	-	-	-	-		-	-		-	-	-	-	530	-	-	-		(532)	(523)	-	531
$H_r H_r$	225/500	531	-	-	524		524	-		519	(523)	-	(519)	524	523	527	529		527	526	(523)	522
$H_r H_r$	500/1000	522	910	519	517		517	-		516	520	507	511	514	514	508	507		518	518	515	513
$P_t P_t T T U_t$	Markante Punkte		-	-	-		-			-	-	-	-	-	-	-	-		-	-	-	25557
		-	-	-	-		-			-	-	-	-	-	-	45532	-		-	(	-	33967
			-	-	22431		-	58726		-	-	-	-	-	-	25591	-		-	-	-	59733
			-	-	24591		-	28614		-		55888	27581	-	-	18981	17511		-	-	-	62682
		-	47786	-	34941		-	30564		-	-	79628	34941	-	-	35921	26521		11551	-	45971	65671
		-	52755	49773	55755		-	82555		12594	-	81586	43861	09597	-	36447	28511		48591	15591	45857	68681
		23471	57744	57703	68637		-	38546		16531	-	-	54793	74561	12691	46821	45201		20591	23591	56751	77641
		57714	61693	78715	77575		-	40526		29561	-	91584	67683	48744	15671	53821	56734		25591	36591	67671	82601
		94515	87515	88544	87535		66631	95556		66664	-	94608	89547	72794	46841	84661	93755		63677	33944	76591	87591
		85526	92014	94587	91536		20691	48599		81555	27567	96598	94618	85540	35761	38591	74687		85567	96564	82621	88596
		93549	97588	00553	95660		97498	01609		96566	95521	77608	98609	95600	73601	98591	76698		83610	84546	00571	01527
		97579	02569	20562	00579		05419	02679		02612	03669	02578	01619	01590	04618	02598	97587		96668	96580	01598	03537

Klartexte (heute):

München:

Wien: ω² 7/10 Ac z. -0.9, ω 3 0.9-2.9, ω 7/10 Ac 0.9-2.2, ω mischend 2.2-4.9, 7/10 mehrfach geschichtet As, Ac 2.7-3.8 dann geringe Eisansatz, Weiße Bänke 3.8-4.0, sonst solo.

Paris:

werden ab 1.1.1940 bis auf
europe verbreiteten Analyse
vom 21.12.1939

Wetterlage von heute morgen.

Sonnabend, 23. Dezember 1944 Seite 3

Sonnabend 23. Dezember 1944

Der erste Versuch, die über Mitteleuropa hinwegreichende Hochdruckbrücke vom nordostwärts verschobenen Atlantikhoch zur russischen Antizyklone über dem Reichsgebiet an ihrer schwächsten Stelle zu zerstören, ist mißlungen. Der gestern noch nördliche Höhensturm über der norwegischen Westküste hat bereits abflauend auf Nordwest zurückgedreht, aber inzwischen bis auf die westliche Ostseeküste mit allerdings geringeren Stärken übergegriffen. Dabei hat die vom Nordostatlantik herangewanderte Okklusion in der Nacht Norwegen überschritten und brachte der Nordwestküste in der Höhe schichtweise Abkühlung über 15° mit gleichzeitigem Absinken der Tropopause auf 500 mb. Hinter ihr hat sich die westliche Hochzelle wahrscheinlich wieder bis auf 1040 mb gekräftigt. Am Südende der Okklusion kam es nur vorübergehend zu Sichtbesserung im holländischen Raum. Ihr Bewölkungssystem ist durch mittelhohe Wolkenfelder auch im zentralen Teil der Hochdruckbrücke erkennbar. Südlich davon macht sie sich nochmals in starker Bewölkung über Nordspanien bemerkbar. Eine weitere kräftige Störung ist südwestlich Island anzunehmen.

An der Westflanke der östlichen Hochzelle herrscht über dem Reichsgebiet, abgesehen vom Nordwesten, wo sich die tiefe Hochnebeldecke vorübergehend langsam auflöste, kräftiges Absinken und mäßiger bis strenger Frost, der ostwärts der Oder Frühtemperaturen stellenweise unter −15° brachte. Die Mächtigkeit der Kaltluft nimmt jedoch nach Norden und Westen rasch ab, sodaß bei etwa gleichen Bodentemperaturen in Berlin in 1000 m nur −2°, in Klagenfurt jedoch −10° gemessen wurden.

Auf der Südseite der weiter in nur langsamem Abbau begriffenen kontinentalen Antizyklone ist der umfangreiche Kaltlufttropfen zur Nordadria gezogen. Die kräftigste Abkühlung zeigen die oberitalienischen Aufstiege. Das zugehörige Höhentief wanderte unter weiterer Vertiefung von Ungarn zur mittleren Adria. Auf der Ostseite des Kaltlufttropfens lassen sich leichte Aufgleiterscheinungen erkennen, die örtlich bereits zu Schneefall in Kroatien und Ungarn führten.

Bei noch steigendem Druck über dem Reichsgebiet und dem Westen verstärkt sich die Hochdrucksituation noch. Doch dürfte die Westdrift über dem nördlichen Atlantik mit weiteren kräftigen, ostwärts wandernden Störungen gleichfalls noch an Intensität gewinnen. Der Fortbestand der Frostperiode für Deutschland ist jedoch vorerst gesichert.

gez. Ludwig
Zentrale Wetterdienstgruppe

Sonnabend den 23. Dezember 19..

Ausland

Bodenstationen: Küstenorte o	Höhe m	JJJ	Gestern 14 Uhr CC	wwVhN	DDFWN	PPPTT	UC app	Gestern 19 Uhr CC	wwVhN	DDFWN	PPPTT	UC app	RR
Vardö o	12	004											
Ingöy o	4	005											
Tromsö o	102	008	57	02964	48466	16904	6x811	52	03904	18418	12404	6x717	94051
Bodö o	17	010	54	02853	16265	21014	86705	5X	22858	14468	16704	8x710	01051
Nordöyen o	37	014	02	22840	16528	22205	7x812	36	40758	27663	24907	88905	-
Krakenes o	41	021	52	03764	20868	15106	0x209	62	61664	22888	24316	1x211	92461
Utsira o	56	028	60	51548	16668	32605	90302	62	62653	16468	31306	9x302	07361
Lister o	9	030						xx	625x8	20368	25705	0x101	01351
Ferder o	9	036	5x	63628	19568	35004	0x903	5x	62738	20468	34705	0x801	03471
Aarhus o	47	180						5x	05548	16328	38700	8x103	00250
Kopenhagen o	1	181	40	04753	14404	39400	75204	04	02790	16226	39851	86300	00073
Skagen o	3	182	5x	05628	18328	36104	8x302	5x	62644	14468	-	-	-
Biarritz	29	202											
Lyon	198	210											
Paris/Le Brg.	46	215											
Brest	75	220											
Le Havre o	119	230											
Marseille	12	231											
Nanzig	236	237											
Châteauroux	153	252											
La Coubre o	6	269											
Helder o	6	291	74	02874	04225	33606	81607	54	05554	42227	35803	0x207	-
Vlissingen o	1	292											
De Bilt	12	293						5x	05545	00026	34905	9x208	-
Genua o	2	305						00	00890	04400	24703	70804	00070
Venedig o	10	312						04	01790	02302	26201	80202	00x20
Zara o	12	315											
Rom o	3	322											
Brindisi o	16	331											
Cagliari o	35	338											
Syrakus o	15	655											
Madrid	667	353	61	05772	02343	14308	60907	00	00790	32210	24606	40701	00090
Almeria o	65	356	20	01953	18114	22715	06910						
Mahon	40	357	97	03754	65558	21209	8x810	80	01853	65613	20706	60802	91111
Barcelona o	42	358	00	02690	28204	22909	61810	02	04690	30228	22608	7x200	00350
La Coruña o	57	362	21	03353	03317	33611	63800	57	03754	02328	33010	7x300	01370
Lissabon	227	384											
Funchal o	110	395											
Pt. Delgada o	22	396											
Horta o	65	398											
Teneriffa o	37	400	51	03744	08227	17020	70905	55	02862	04114	16218	80300	00180
V. Cisneros	6	404	00	008x0	48200	10231	40812	00	058x0	45200	10218	80403	00370
Pinsk	137	569											
Kauen	83	466											
Riga	2	470											
Dorpat	81	476											
Helsinki	15	481											
Vaasa	9	483											
Kuopio	233	484											
Rovaniemi	80	607											
Budapest	130	541											
Bukarest	92	575											
Klausenburg	374	590											
Belgrad	138	701											
Sofia	538	720											
Athen	239	730											
Canea (Kreta)	63	737	85	02xxx	08625	15911	60874	57	51855	06438	13812	70701	-
Tunis	10	060											
Orel	191	841											
Dno	71	858											
Minsk	211	887											
Smolensk	234	889											
Kiew	185	957											
Dnjepropetrowsk	52	968											
Odessa	50	975											
Mariupol	40	981											
Sewastopol	8	988											

Bodenstationen	Heute 2 Uhr CC	wwVhN	DDFWN	PPPTT	UC app	Heute 8 Uhr CC	wwVhN	DDFWN	PPPTT	UC app	RR
Vardö											
Ingöy											
Tromsö						5X	62965	19565	19502	8x304	02011
Bodö	5X	22858	16588	16403	0x200	90	88445	22585	18404	7x001	02031
Nordöyen						96	03755	24627	24307	7x201	95571
Krakenes						57	02763	18625	32807	0x703	01471
Utsira											
Lister											
Ferder						00	00890	00000	36810	00308	01281
Aarhus						5X	71648	24278	39500	9x200	99164
Kopenhagen	01	03890	20128	40351	8x901	51	05675	00028	41151	9x205	00063
Skagen	50	03843	22423	34304	00401	5X	24638	22258	36802	9x300	04261
Biarritz											
Lyon											
Paris/Le Brg.											
Brest											
Le Havre											
Marseille											
Nanzig											
Châteauroux											
La Coubre											
Helder	5x	44258	08148	37903	0x401	xx	48409	04249	38603	00401	-
Vlissingen											
De Bilt	5x	05438	00028	33803	0x106	5X	05438	00028	38201	9x202	-
Genua	00	00890	02300	23401	60300	00	00890	02300	24851	60305	-
Venedig	00	00790	37600	26851	70902	50	05653	37603	27551	70303	-
Zara											
Rom											
Brindisi											
Cagliari											
Syrakus											
Madrid	2x	21638	00018	20704	9x912	59	01798	07564	28803	70400	93021
Almeria						24	01852	02114	16208	80605	001x0
Mahon											
Barcelona						57	04662	32314	22404	70402	00340
La Coruña	5x	03668	04408	29411	8x801	80	02754	34514	27510	60602	92371
Lissabon											
Funchal											
Pt. Delgada											
Horta											
Teneriffa						50	02854	00014	16715	90601	00180
V. Cisneros						50	08543	02243	10213	00602	00150
Pinsk											
Kauen											
Riga											
Dorpat											
Helsinki											
Vaasa											
Kuopio											
Rovaniemi											
Budapest	02	00790	00000	xxx58	70802						
Bukarest											
Klausenburg											
Belgrad											
Sofia											
Athen											
Canea (Kreta)											
Tunis											
Orel											
Dno											
Minsk											
Smolensk											
Kiew											
Dnjepropetrowsk											
Odessa											
Mariupol											
Sewastopol											

Bergstationen	Höhe m	JJJ	Gestern 14 Uhr CC	wwVhN	DDFWN	PPPTT	UC app	Gestern 19 Uhr CC	wwVhN	DDFWN	PPPTT	UC app	RRTTE
Mussalla	2926	726											
Lomnitzer Spitze	2640	0?5	0x	01968	04503	36063	52902						
Fanaraken	2062	024	xx	83009	22349	93059	0x904						
Mt. Ventoux	1900	248											
Puy de Dôme	1467	246											
Izana	2367	401						xx	460x9	14649	xxx00	0x601	15004

Bergstationen	Heute 2 Uhr CC	wwVhN	DDFWN	PPPTT	UC app	Heute 8 Uhr CC	wwVhN	DDFWN	PPPTT	UC app	RRTTE
Mussalla											
Lomnitzer Spitze	04	01868	02404	37865	85904	07	02764	08345	37866	55401	00679
Fanaraken											
Mt. Ventoux											
Puy de Dôme											
Izana											

uu = Datum, GG = Uhrzeit (DGZ)

Höhenwinde (dd vv)

dd = Windrichtung (N = 36) vv = Windgeschwindigkeit in km/Std

Ort	Blau-Vandsbek	Kiel	Emden	Kopenhagen	Drontheim	Krakau	Bergen	Vercar	Berlin	Wien	Krakau	Blau-Vandsbek	Kristiansand	Bergen	Emden
uuG.G.	22 14	22 16	22 16	22 17	22 17	22 16	22 17	22 16	23 05	23 05	23 04	23 05	23 05	23 05	23 06
27.0 km															
21.0 ..															
16.0 ..								01 30							
13.0 ..								04 30	12.5 03 90					30 90	12.5 36 20
11.0 ..		03 30		10.5 02 150	27 80	10.5 09 50	26 20	03 30	03 110	10.5 05 110	07 80	10.6 29 30	10.7 32 90	31 90	35 90
9.0 ..	02 150	03 50	02 120	03 160	26 70	10 70	26 100	06 20	04 140	06 110	07 90	31 50	35 80	33 90	35 50
7.0 ..	02 120	05 20	03 140	02 140	27 60	08 70	27 80	35 30	03 90	06 130	09 90	36 50	36 130	32 90	01 40
5.5 ..	02 90	13 20	04 70	02 30	28 70	08 80	27 80	03 40	04 40	07 110	09 70	01 70	36 80	34 90	03 60
4.0 ..	03 40	11 30	04 40	4.3 30 05	30 90	09 70	29 70	05 50	05 30	07 80	10 80	02 80	35 80	30 90	03 20
3.0 ..	34 20	16 20	04 30	20 10	29 80	09 70	28 50	05 60	07 30	08 70	09 40	03 70	35 60	30 20	04 30
2.0 ..	00 00	15 40	32 30	15 10	26 10	09 10	26 40	03 30	08 30	2.3 03 40	10 50	02 40	01 30	28 30	04 10
1.3 ..	10 40	19 20	11 10	16 10	25 50	10 50	23 50	05 30	11 50	03 30	10 50	34 10	12 20	23 20	05 20
0.8 ..	27 10	15 20	12 10	17 20	23 30	10 10	19 60	09 30	12 40	03 20	09 20	36 10	35 20	21 10	05 05
0.3 ..	17 20	11 20	11 10	16 20	0.3 24 10	0.4 09 30	18 50	07 20	11 30	02 30	0.4 09 10	17 10	33 20	21 05	06 05

Piloten Vortag — Piloten heute

Ort	Hamburg		Celle	Gerdauen	Leeuwarden	Bromberg	Klagenfurt	Risten	Friedrichshafen	Berlin
uuG.G.	23	15	22 15	23 15	22 17	22 16	22 17	22 17	22 17	22 17
7.0 km	7.5 03 120		8.5 03 120	13 20	9.0 02 140	9.0 07 40	10.9 12 30	8.5 07 60	8.5 06 70	10.8 04 [illegible]
5.5 ..	04 60		7.0 13 80	13 20	03 110	10 30	9.0 07 50	08 50	06 50	9.0 04 [illegible]
4.0 ..	04 30		5.5 03 60	13 30	13 40	10 40	5.5 16 70	09 50	07 40	5.5 08 90
3.0 ..	08 20		4.0 13 30	13 40	03 20	10 40	05 70	04 40	06 30	04 30
2.0 ..	11 10	10.4 03 110	11 20	13 20	07 20	10 50	07 40	05 40	06 30	10 50
0.8 ..	13 20	9.0 03 100	11 10	04 20	18 10	12 30	C	08 40	05 20	09 30

Ort	[illegible]	St. Nazaire	Hamburg	Diest	Erfurt	Kopenhagen	Klagenfurt	Litzmannstadt	Gerdauen	Libau
uuG.G.	23 05	23 05	23 04	23 04	23 05	23 05	23 05	23 05	23 05	23 04
7.0 km	9.0 06 80	9.0 04 160	10.4 36 60		8.5 03 150	10.5 36 40	9.0 04 20	6.5 04 [illegible]		6.5 35 70
5.3 ..	01 10	13 110	9.0 02 60	34 40	8.5 03 140	9.0 36 50	04 90	04 50	18 40	36 40
4.0 ..	01 10	03 100	8.5 04 20	34 10	5.5 04 [illegible]	5.5 02 10	05 40	10 50	11 40	34 30
3.0 ..	07 30	12 20	05 10	15 40	05 40	33 30	07 50	11 50	18 40	34 40
2.0 ..	07 20	13 60	05 40	16 10	06 40	25 10	05 20	11 40	18 40	34 40
0.8 ..	06 30	0.5 34 20	0.4 05 20	17 20	07 20	25 10	C	10 40	17 40	34 30

Wolkenmessungen

C = Wolkenart
vv = km/std
dd = Zagr. 36 = N

Ort	
uuG.G.	
C u. Höhe	
dd vv	
Ort	
uuG.G.	
C u. Höhe	
dd vv	
Ort	
uuG.G.	
C u. Höhe	
dd vv	

Täglicher Wetterbericht

des Deutschen Reichswetterdienstes
Herausgegeben von der Deutschen Seewarte
Verlagsort Hamburg

hrgang: 69 Nr. 359
eite 1

Sonntag, den 24. Dezember 1944

Erläuterung: Die Beobachtungen sind sämtlich in der Form der 1935 in Warschau beschlossenen Einheitsschlüssel wiedergegeben. Kurze Erläuterungen zu den einzelnen Ziffern werden zu Beginn jedes Vierteljahres beigegeben. Ausführlich finden sie sich in „Anweisung zur Verzifferung von Wettermeldungen" herausgegeben vom Reichsluftfahrtministerium. Alle Zeitangaben in DGZ.

Deutschland			Gestern 14 Uhr					Gestern 19 Uhr						Heute 2 Uhr					Heute 8 Uhr					
nstationen: tenorte o	Höhe m	JJJ	CC	wwVhN	DDFWN	PPPTT	UC app	CC	wwVhN	DDFWN	PPPTT	UC app	RR	CC	wwVhN	DDFWN	PPPTT	UC app	CC	wwVhN	DDFWN	PPPTT	UC app	RR
mburg-Fu.	18	403	00	05590	06120	41653	60202	00	08490	06200	41956	80701	00523	00	08490	10140	43359	90703	04	08394	08104	44359	80504	00503
nsburg/Fgh	41	400	5x	05457	18127	40951	7x203												22	45290	18203	[illegible]	[illegible]	00563
e	28	460	04	05594	22425	41552	76202	00	00790	14120	41754	80202	00543	00	05390	20100	42456	90703	22	08394	18204	40757	80463	00533
rnemünde o	1	406	00	05690	16223	42054	85701	00	05690	14200	41956	80901	00163	00	05490	18100	42455	90704	00	05519	16203	40858	95735	00163
kona o	1	464						00	05590	16300	41655	90804	00454	00	05690	18300	41557	83004	00	05790	18303	39755	65735	00473
esterland	16	461	50	05564	16475	41400	00302	5x	05676	16428	42451	9x204	00000	00	05690	14200	42252	00600	00	05690	14300	40452	50200	00530
lgoland o	50	465	5x	05657	14237	41301	7x201	50	05661	1022x	41300	xxxxx	00450						00	05610	18303	40357	85701	00462
rkum o	6	401	5x	05676	06336	41100	7x100	00	05690	06520	41200	80200	-	00	08490	08403	42153	81804	50	05462	10403	40563	8x503	00240
emen	4	442	04	05690	08313	40553	78200	00	05390	04300	41255	80202	00503	00	08390	04200	41758	80302	00	08390	13200	40955	70506	00590
ordhorn	22	402																	00	00690	08120	38958	90309	00580
tmold	178	187	00	05590	08128	38453	8x603	00	04590	04120	-	-	-						00	05690	10100	39859	80803	00613
annover	51	421	04	05590	08328	40455	87704	00	05590	08300	41358	80405	00543	00	08490	04300	43060	90200	00	05590	08100	40863	80201	00633
gdeburg	45	406	04	05692	10226	40956	76706	00	08490	06200	42659	80207	00653	00	08390	08100	42563	80701	00	08490	06100	42162	80501	00633
ssen	123	437						00	45190	04240	-	-	-											
öln	48	436	00	05590	16224	37151	82805	00	05490	14100	-	-	-	00	05490	00000	37755	90400	00	08390	00000	36657	80705	-
achen	202	407																						
rier	265	049	00	05690	04404	-	-	00	05590	04300	-	-	-						00	05590	02400	-	-	-
assel	289	351	00	05590	08214	38655	86907	00	05390	08424	39557	88903	00543	00	05390	08100	[illegible]	80003	00	05390	10200	[illegible]	90402	00503
Frankfurt/M.	111	412	04	05490	04203	37054	08708	00	05390	04300	36454	70202	00520	00	05040	04300	37557	80000	00	05490	05400	36356	80400	00583
Saarbrücken	189	441						00	05590	04300	35454	70201	00xx3						00	05590	08400	33256	70703	-
ürnberg	315	426	00	05590	04400	36254	60808	00	05590	02400	36658	80404	00553	00	05590	10300	37358	70703	00	05690	08200	36256	70004	[illegible]
arienbad	538	516																						
Straßburg	151	219																						
öblingen	427	443	40	71453	08333	34854	70805	00	05690	02400	34056	90503	00523	5X	05547	08427	33359	0x904	50	05663	08223	33752	70300	[illegible]
riedrichshf.	400	444	50	05755	02325	32353	6x608	50	05777	04347	32054	6x703	00523	5X	05758	04423	32955	6x773	54	05940	04313	32354	70402	00590
ünchen	528	414	50	05653	04303	33754	90811	4x	05685	08375	34456	8x303	005x4	5X	05758	08522	34457	7x605	54	05662	06223	34959	80201	00533
nsbruck	573	507	50	05655	00076	33065	60743	50	05654	00024	33056	70401	97xx8	50	05563	00025	34360	80300	50	05782	00003	37002	60224	00623
nemünde o	3	455	22	05493	00026	43055	80300							00	05496	18200	44059	98301	09	08590	[illegible]	[illegible]	[illegible]	[illegible]
ettin	1	404	00	05690	10228	42656	97505	00	05590	10203	43359	98303	00563	00	05490	00000	42632	00265	00	05590	12104	42342	92201	00643
ow	70	450	00	05590	08406	40656	36702							00	05490	00000	42462	00304	70	08451	00005	41362	98804	00603
erlin	48	440	00	05590	08128	41355	97707	00	05490	04232	42457	78204	00543	00	05390	04100	42759	80501	02	05490	02003	41961	85701	00643
chkeuditz	131	449	04	05592	08272	40058	80007	00	05490	04200	41358	90203	97563	00	05x90	00000	41860	80404	00	08490	04400	42461	90401	00623
rfurt	320	646						5X	71338	06428	-	-	-	5X	43238	06278	41359	9x803	5X	45228	0x348	41259	0x402	97603
resden	230	410	5x	05428	32148	40459	8x901	00	08290	30100	44060	80202	00583	00	08290	02400	41661	80003	00	08390	00000	41063	80404	00633
lauen	449	458						XX	46109	02449	-	-	-	XX	46109	32349	41462	0x300						
ag	363	669	00	08490	32400	37558	90706	00	08290	30400	39559	00505	00573	00	08290	32200	41161	90102						
eweis	406	670						5X	05548	32328	37959	8x404	97543	00	05490	08460	37479	90200	00	08390	00000	39964	90702	00623
mütz	263	676	04	01790	06321	36755	61707							00	05590	04100	40458	90202	00	05590	32401	40460	01201	00633
ssau	302	865																						
alzburg	434	508	5x	05577	30437	34256	8x709	5X	08458	42378	35056	7x303	97544						50	05662	42402	35361	00365	00547
ien	157	501	52	23456	30478	36056	7x604							00	05590	24200	38557	80302	00	01490	26200	38358	80501	06598
az	334	505	50	05663	00003	32853	60800							52	42453	00078	37856	9x303						
agenfurt	449	502	54	05674	00025	32254	91608							52	72465	08118	36956	8x303						
ügenwalde o	7	429	00	03590	00018	42756	87602	00	00590	00010	44661	90803	00053						04	04460	16402	39458	80607	00053
anzig	15	405	04	05590	18118	42364	57504	04	05493	20323	42158	60902	00542	04	01893	20203	41758	62901	07	02895	20206	39359	45903	00618
önigsberg	20	422	00	05490	20428	41954	67606	00	08390	18422	42059	88405	00534	00	05490	20303	41060	78802	07	05494	20426	38355	76706	00544
emel o	3	447						5D	05765	24425	41057	90804	00xx3						5X	33798	38528	35902	0x803	-
orn	47	551	00	04990	04403	42634	56904	00	05690	00004	43461	85305	00534	00	05490	00000	43163	80400	00	45390	00243	42166	94262	00658
osen	99	552	00	05790	02203	41354	68804	00	05590	02404	44757	72302	00543	00	05590	04100	42160	80703	07	25590	00003	41661	98303	00632
ünberg/Schl.	148	420						00	00790	04400	44758	70304	00568						00	01790	30402	41662	85300	[illegible]
reslau	117	411	00	05690	02200	40265	60603	00	05490	00000	44359	82303	00554	00	05590	00000	41962	90304	00	08490	02400	41704	90402	00644
iewitz	255	454	04	08394	06201	37956	60607	50	05463	04213	39556	60205	00544	00	08390	00000	41560	80204	5X	08358	42448	41060	8x202	00634
Warschau	107	556	04	05691	08201	-	-																	
Bialystok	135	565																						
tzmannstadt	176	557	00	05790	06300	40654	60403	00	05490	06100	41358	70202	00543	00	05690	10100	41962	80507	04	08490	04403	43464	91308	00653
ublin	208	559																						
rakau	216	561	04	05691	06401	38456	60605	5X	05665	12115	40358	8x407	00563	00	05590	08310	41160	80201	5X	05538	06228	40859	9x701	00613
emberg	330	571																						

rgstationen:	Höhe m	JJJ	CC	wwVhN	DDFWN	PPPTT	UC app	CC	wwVhN	DDFWN	PPPTT	UC app	RRTTE	CC	wwVhN	DDFWN	PPPTT	UC app	CC	wwVhN	DDFWN	PPPTT	UC app	RRTTE
onnblick	3106	503						07	42437	06347	87473	8x302	00709	XX	48109	14649	90967	8x309	XX	46229	12649	93366	8x105	00709
ugspitze	2962	416	5x	02926	08306	03568	8x706	XX	77109	02279	01470	0x704	95669	04	01990	10403	01368	80301	04	02950	14404	07666	86210	00719
irbitzkogel	2387	506												XX	35009	41779	xxx70	0xxxx						
chneekoppe	1602	428	00	00990	43700	45159	30901	00	00890	43700	45758	30203	00579	00	00890	43600	46759	90300	22	04990	45600	47755	10203	00609
euerkogel	1577	862						00	01690	08310	34564	90300	XX619						22	00490	14400	45657	60324	00639
eldberg/Sch.	1493	427	00	08990	39900	53061	80801	00	00990	39900	52361	90703	00599	XX	46009	06849	49264	0x709	XX	46009	10949	50065	0x203	00659
chöckl	1446	511												XX	77009	32379	62662	9x203						
enzer	1214	519	50	02xx4	08524	85759	88808	XX	77209	08549	86662	9x204	97593	0X	05650	08644	85962	90300	54	049x3	08623	89860	91202	01639
ichtelberg	1213	419						00	05790	10400	88461	60404	00559	00	05790	40500	89601	90303	00	04890	12301	89352	72801	00528
ornisgrinde	1166	561												XX	05548	41628	87463	2x806	50	08616	43226	87462	0x404	00639
rocken	1141	418	54	02892	10725	99554	58903	00	01890	40722	18356	31404	00529	00	00890	10100	04054	10401	00	00890	40700	00354	10601	00579
Wasserkuppe	923	423	00	01790	06403	22454	42300	00	05690	06400	22056	60803	00529	00	05690	084x0	23658	60000	00	05690	10500	24656	60603	00389
nselsberg	915	445						00	41990	41842	19964	02405	00559						00	04990	41900	19959	60401	00649
Kahler Asten	840	417						00	00890	08500	x5456	50301	00529						XX	00890	08600	30257	50305	00650
eldberg/Ta.	801	424	00	05590	04302	36355	51905	00	05590	04400	35955	50501	00548	00	05590	04500	36459	60300	00	05690	06700	32456	50423	00598
Kalmit	673	397	XX	46009	02349	94658	9x803	00	05790	33600	48858	80300	00563	00	05790	02700	48459	80203						

Berichtigungen

Sämtliche Karten des „Tägli
weiteres nach der von der Zen
gezeichnet. Erlaß RLM

Wetterlage von gestern: *Sonnabend, den 23. Dezember 1944.*

14 Uhr

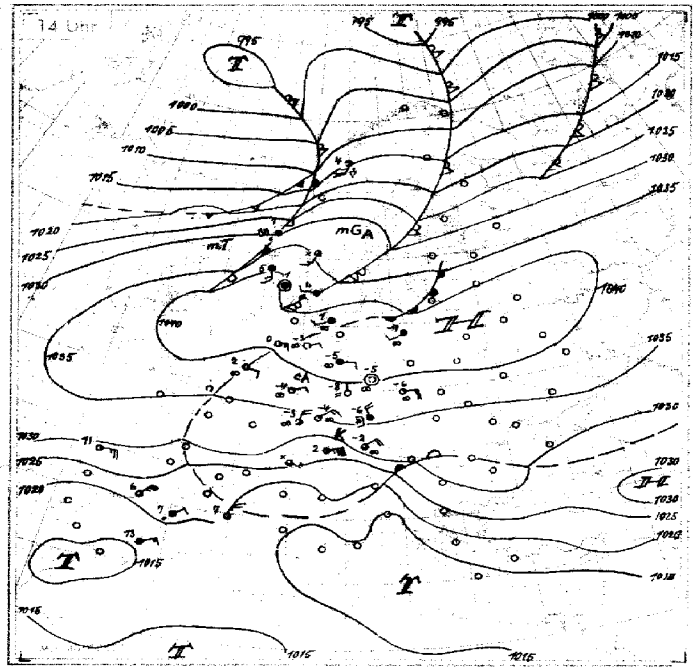

19 Uhr

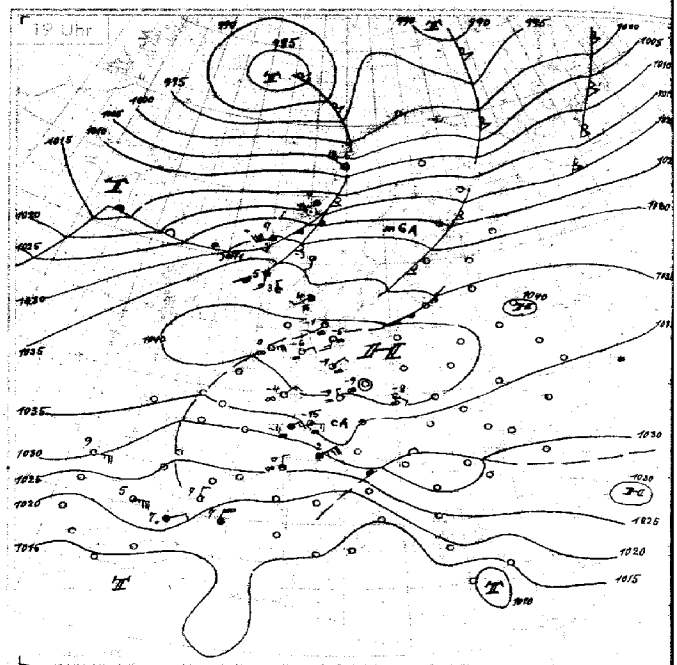

Wetterlage von heute: *Sonntag, den 24. Dezember 1944*

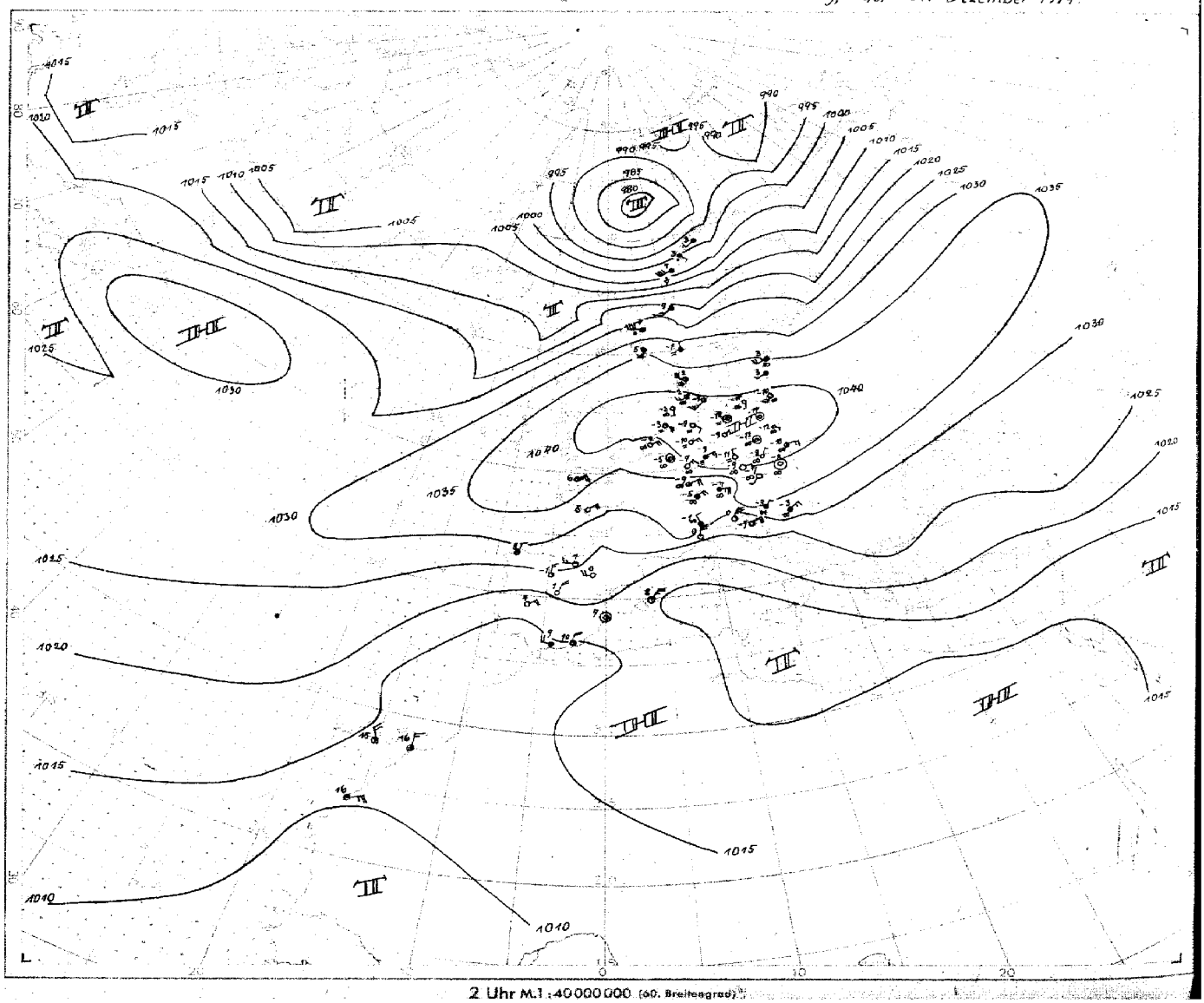

2 Uhr M.1 : 40 000 000 (60. Breitengrad)

Höhen-Aufstiege

I. Teil

Nr. 359 — Sonntag den 24. Dezember 1944 — Seite 5

Schlüssel: Kenngruppe: I I I G G $H_eH_eE_aT_tT_t$ / $Q_1Q_2Q_3Q_4E_a$ $s_1s_2s_3$ G G / Q L L l l y y P G G } $Ha_aHa_aHa_aHr_aHr_a$ $Hr_aHr_aHr_aHr_az_a$

Hauptisobarenflächen: $Ha_aHa_aT_aT_aU_a$, $Ha_aHa_aT_aT_aU_a$, $Ha_aHa_aT_aT_aU_a$ … $Ha_aHa_aT_aT_aU_a$ $Ha_aHa_aT_aT_aU_a$ $Ha_aHa_aT_aT_aU_a$ $H_hH_hT_hT_hU_h$

Markante Punkte: $P_1P_1TTU_1$ $P_1P_1TTU_1$ …

Pseudopot. Temperatur: $9Q_aQ_aQ_aQ_a$ $Q_aQ_aQ_aQ_aQ_a$ $Q_aQ_aQ_aQ_aQ_a$ IIIPP

	Ort (Kennziffer, Höhe)	Bodö 010	Bergen 022 55 m	Kjeller 041	Kristiansand 032 30 m	Hanstholm 180 27 m	Kopenhagen 181	Nest f. Pomm. 266	Gerdauen 319	Gotenhafen 350 3 m	Swinemünde 480	Hamburg 403 12 m	Helgoland 485 42 m	Emden 154 1 m	Leeuwarden 010	Celle 182	St. … 085	Lorient 075	Freiburg 560	Paderborn 077	[illegible]	[illegible]	…berg 420
	yy G G	23 17	23 17	23 17		23 17	23 17	23 16	23 17		23 16	23 15	23 10	23 16	23 17	23 15	23 16	23 14	23 17	23 16	[illegible]	[illegible]	[illegible]
QQ TT	41	-	-	-		-	-	-	-		-	-	-	-	-	-	-	-	-	-			-
QQ TT	96	-	-	-		-	-	-	-		-	-	-53	-58	-	-	-	-	-	-	-	-	-
QQ TT	225	-56	-62	-61		-66	-62	-60	-60		-	-	-60	-62	^{6}-62	-60	-	-61	-61	-	[illegible]	[illegible]	-
QQ TT	300	-55	-50	-55		-53	-56	-51	^{5}-51		-	-	-51	-52	^{9}-51	-49	-	-48	-50	-	[illegible]	-56	-
QQ TT	400	-45	-35	-36		-36	-41	^{6}-39	^{5}-40		-	-	-38	-37	^{4}-43	-38	-	^{7}-35	-38		[illegible]	[illegible]	-
QQ TT	500	^{7}24-31	^{8}33-25	^{3}32-24		23-15	^{7}28-29	^{6}27-28	^{5}24-30		27-28	^{2}27-27	28-26	^{4}31-25	^{6}28-27	-27	-25	^{6}33-34	^{5}27-28	^{5}31-[illegible]	[illegible]	[illegible]	^{9}26-30
QQ TT	600	^{8}20-22	^{2}28-15	^{3}28-15		^{3}28-15	^{8}27-18	^{6}21-21	^{4}22-20		^{4}26-20	^{2}24-17	^{2}25-16	^{2}27-15	^{5}27-16	^{5}24-18	^{9}31-35	^{7}31-14	^{5}19-22	^{4}24-18	[illegible]	[illegible]	29-27
QQ TT	700	^{9}16-16	^{2}23-8	^{3}26-6		22-8	^{8}20-14	^{7}20-12	^{5}19-13		17-15	^{4}20-11	21-8	24-7	^{6}27-7	21-11	-9	^{4}26-7	^{6}18-13	^{4}20-[illegible]	[illegible]	[illegible]	^{4}26-26
QQ TT	800	^{0}17-7	^{2}-5	^{4}22-1		-1	^{0}17-8	^{7}17-6	^{6}17-6		-7	^{2}16-5	-7	-6	^{7}21-4	-5	^{6}20-3	^{3}23-2	^{7}15-7	^{4}18-4	[illegible]	[illegible]	^{4}24-7
QQ TT	900	^{8}14-2	^{0}14-3	^{7}19-3		14-1	^{8}14-3	^{7}12-3	^{6}13-2		12-2	^{2}11-0	-2	-0	^{8}14-1	-2	^{7}17-1	^{8}13-1	^{8}7-6	^{5}15-1	[illegible]	[illegible]	^{5}5-6
QQ	950	14	15	18		13	16	8	10		6	7	10	-	15	-	17	15	6	8	[illegible]	[illegible]	1
QQ T_tT_t	Boden	14-0	16-3	5-3		14-4	5-2	-5-9	-1-10		-5-8	-3-11	7-1	3-4	4-4	-4-10	15-2	18-3	5-8	1-3	-2[illegible]	-5-10	-9-12
$H_hH_hH_h$	41	-	-	-		-	-	-	-		-	-	(2126)	(2125)	-	-	-	-	-	-	-	-	-
$Ha_1Ha_1Ha_1$	96	-	-	-		-	-	-	-		-	-	1601	1600	-	(1600)	-	-	-	-	-	-	-
$Ha_2Ha_2Ha_2$	225	1040	1078	1074		1079	1064	1071	1071		-	-	1073	1079	1076	1077	-	1085	1063	-	1078	1075	-
$Ha_3Ha_3Ha_3$	300	860	899	899		903	888	892	890		-	-	898	901	898	897	-	906	885	-	852	815	-
$Ha_4Ha_4Ha_4$	400	676	709	711		714	703	704	702		-	-	708	712	709	707	-	714	695	-	701	706	-
$Ha_5Ha_5Ha_5$	500	525	554	555		558	550	550	549		550	553	553	557	555	552	553	557	542	555	547	508	546
$Ha_6Ha_6Ha_6$	600	396	421	423		425	419	420	419		420	422	421	424	424	421	420	424	411	423	[illegible]	[illegible]	425
$Ha_7Ha_7Ha_7$	700	284	305	306		310	305	307	306		306	307	305	306	306	307	304	308	298	305	[illegible]	307	308
$Ha_8Ha_8Ha_8$	800	183	203	203		207	206	206	204		205	205	203	205	205	205	203	205	197	20[illegible]	[illegible]	[illegible]	205
$Ha_9Ha_9Ha_9$	900	92	112	110		114	114	114	113		114	114	110	114	113	114	109	112	107	114	[illegible]	[illegible]	112
$Ha_0Ha_0Ha_0$	1000	9.3	29.3	27.3		34.7	32.1	32.6	31.4		32.9	31.6	29.9	31.1	30.4	32.4	25.6	27.8	25.[illegible]	31.[illegible]	[illegible]	[illegible]	[illegible]
Hr_aHr_a	41/96	-	-	-		-	-	-	-		-	-	(522)	(525)	-	-	-	-	-	-	-	-	-
Hr_1Hr_1	96/225	-	-	-		-	-	-	-		-	-	518	521	-	(524)	-	-	-	-	-		-
Hr_2Hr_2	225/500	515	524	519		521	514	531	522		-	-	520	523	521	524	-	528	5[illegible]	-	5[illegible]	5[illegible]	[illegible]
Hr_3Hr_3	500/1000	516	524	526		527	518	518	516		517	522	513	526	525	520	517	529	517	[illegible]	[illegible]	[illegible]	[illegible]
$P_1P_1TTU_1$	Markante Punkte	-	-	28611		-	-	-	-		-	-	07541	-	-	15571	-	-	-	-	-	-	-
		-	-	28641		-	-	-	-		-	-	15561	-	-	17571	-	-	-	-			-
		-	-	29631		-	-	-	-		49791	-	21621	-	-	21621	-	-	17581	-	-	-	-
		-	-	40771		-	-	-	-		54741	50772	32961	-	-	25571	-	-	21421	-	23581	23591	-
		-	17651	57683		22671	-	-	18611		56728	47603	39901	05591	-	56729	-	-	35501	-	33571	35571	-
		-	20651	53614		57685	-	20501	22611		61699	64604	55921	23631	-	61484	-	-	45841	-	[illegible]	[illegible]	-
		20567	27561	74533		67611	23621	25581	25551		64677	71613	88611	66593	23641	63627	50751	-	54754	-	46833	[illegible]	-
		24563	43815	78533		73551	24611	57727	32995		87547	83532	73571	74551	55923	63531	[illegible]	-	47734	50755	[illegible]	[illegible]	46834
		26541	54710	82004		84021	27611	83547	35945		91341	85532	79561	78551	75536	86521	75563	-	72625	56695	91810	[illegible]	57594
		28541	75552	95020		86031	62498	98538	86536		97567	95003	95046	93971	86548	92521	85505	22621	74627	42674	94500	[illegible]	87548
		31551	84670	98530		94510	98528	01588	95517		00521	01566	94516	00527	96027	90581	96613	35018	84556	90546	97000	[illegible]	98567
		01057	03859	01520		04050	04018	04578	03578		04079	04546	03019	04518	04509	03578	03077	03088	96548	01505	03060	[illegible]	03556

Klartexte (gestern):

Hamburg: oo² n.o.z. -0.3, oo° 4.5-Gi, >Gi (5.6) im SE Ci, Cs, am N-Horiz. Ci-Streifen.

Münster:

Paderborn: oo² n.o.z. -0.5, darin im E Spur Sc tra, oo° 0.5->Gi, 3/10 Ci, Cs >Gi, im SW 2/10 T.C.

Frankfurt:

Lindenberg: Drachenaufstieg: ?/- Gi.

Breslau

	Ort (Kennziffer, Höhe)	Kanea 737	Venedig 312	Mailand 502	…hafen 545	München 414 526 m	Klagenfurt 602 454 m	Wien 501 157 m	Wien 501 157	54 N 20 E	Krakau(?) 501	Bromberg 340
	yy G G	23 04	23 16	23 17	23 17		23 17	23 16	23 17	23 16	23 17	23 1[illegible]
QQ TT	41	-	-	-	-		-	-	-	-	-	-
QQ TT	96	-	-56	-	-		-	-	-	-	-	-
QQ TT	225	-59	-55	-53	-54		-52	-	-59	-	-54	-
QQ TT	300	-48	-46	-47	-48		-49	-	-55	-56	-53	-57
QQ TT	400	-38	-38	-36	^{3}-35		-37	-	-41	-41	^{3}-41	-46
QQ TT	500	32-26	-31	^{7}31-24	^{4}28-27		^{5}26-28	-	^{6}22-32	-31	34-32	10
QQ TT	600	^{6}29-16	14-27	^{9}30-24	^{5}22-27		16-25	^{2}21-20	21-21	-27	^{4}20-21	-18
QQ TT	700	-9	-23	^{8}19-24	^{5}17-24		^{0}10-20	^{4}14-16	^{3}14-17	-18	^{4}19-16	-21
QQ TT	800	^{9}26-2	-14	^{0}11-12	^{6}13-9		^{9}7-14	^{5}8-12	^{7}11-11	^{5}-6	^{9}3-[illegible]	-8
QQ TT	900	^{8}28-6	6-7	^{8}7-7	^{3}5-9		^{8}6-7	^{0}4-10	^{3}5-10	-3	^{5}13-[illegible]	-3
QQ	950	27	6	6	5		7	1	1	-	-1	-
QQ T_tT_t	Boden	23-7	6-7	5-6	3-6		6-6	0-6	-1-8	-2	-3-11	-5-10
$H_hH_hH_h$	41	-	-	-	-		-	-	-	-	-	
$Ha_1Ha_1Ha_1$	96	-	1584	(1602)	(1400)		(1218)	-	-	-	-	-
$Ha_2Ha_2Ha_2$	225	1064	1053	1064	1069		1061	-	1065	-	1063	-
$Ha_3Ha_3Ha_3$	300	883	868	880	884		877	-	877	863	862	886
$Ha_4Ha_4Ha_4$	400	693	677	683	695		687	-	691	701	692	70[illegible]
$Ha_5Ha_5Ha_5$	500	539	524	534	540		533	(538)	539	549	544	54[illegible]
$Ha_6Ha_6Ha_6$	600	407	347	404	400		404	468	410	420	414	4[illegible]
$Ha_7Ha_7Ha_7$	700	291	268	292	292		292	295	297	307	301	31[illegible]
$Ha_8Ha_8Ha_8$	800	188	140	192	192		195	196	198	206	200	[illegible]
$Ha_9Ha_9Ha_9$	900	95	101	103	107		106	107	109	115	109	[illegible]
$Ha_0Ha_0Ha_0$	1000	9.1	19.7	21.0	15.8		24.4	27.[illegible]	27.0	33.0	28.9	2[illegible]
Hr_aHr_a	41/96	-	-	-	-		-	-	-	-	-	-
Hr_1Hr_1	96/225	-	531	(538)	(530)		(540)	-	-	-	-	-
Hr_2Hr_2	225/500	527	528	530	519		519	-	516	-	514	-
Hr_3Hr_3	500/1000	530	565	533	514		509	(511)	510	516	515	5[illegible]
$P_1P_1TTU_1$	Markante Punkte	-	07561	12541	-		-	-	-	-	-	-
		-	16521	14521	-		-	-	-	-	-	
		-	23561	22541	-		-	-	-	-	-	
		-	26991	26511	12501		-	-	-	-	-	-
		-	32941	33951	17571		14521	54752	-	-	33541	-
		16561	38901	55747	35921		27511	73654	-	-	[illegible]	-
		20561	51801	58758	53754		52778	74664	20601	-	[illegible]	-
		34941	54827	65688	55755		57759	82665	48611	-	[illegible]	-
		54716	63751	78619	86587		58759	88596	63777	-	[illegible]	[illegible]
		75561	64761	79630	86588		67719	89510	86480	30561	[illegible]	[illegible]
		97027	86596	00517	88500		74695	96599	96580	93501	[illegible]	[illegible]
		00089	02025	01506	96568		95549	02558	02558	02555	[illegible]	[illegible]

Klartexte (gestern):

München:

Wien: Zeitweise leichter Schnee, 10/10 Sc 0.75-1.25, im E u. S vereinzelt Sc-Schollen, dann wolkenl., darin im S u. SW 8/10 Ac, Ab 2.5-4.0.

Paris:

Karten vom Frühtermin

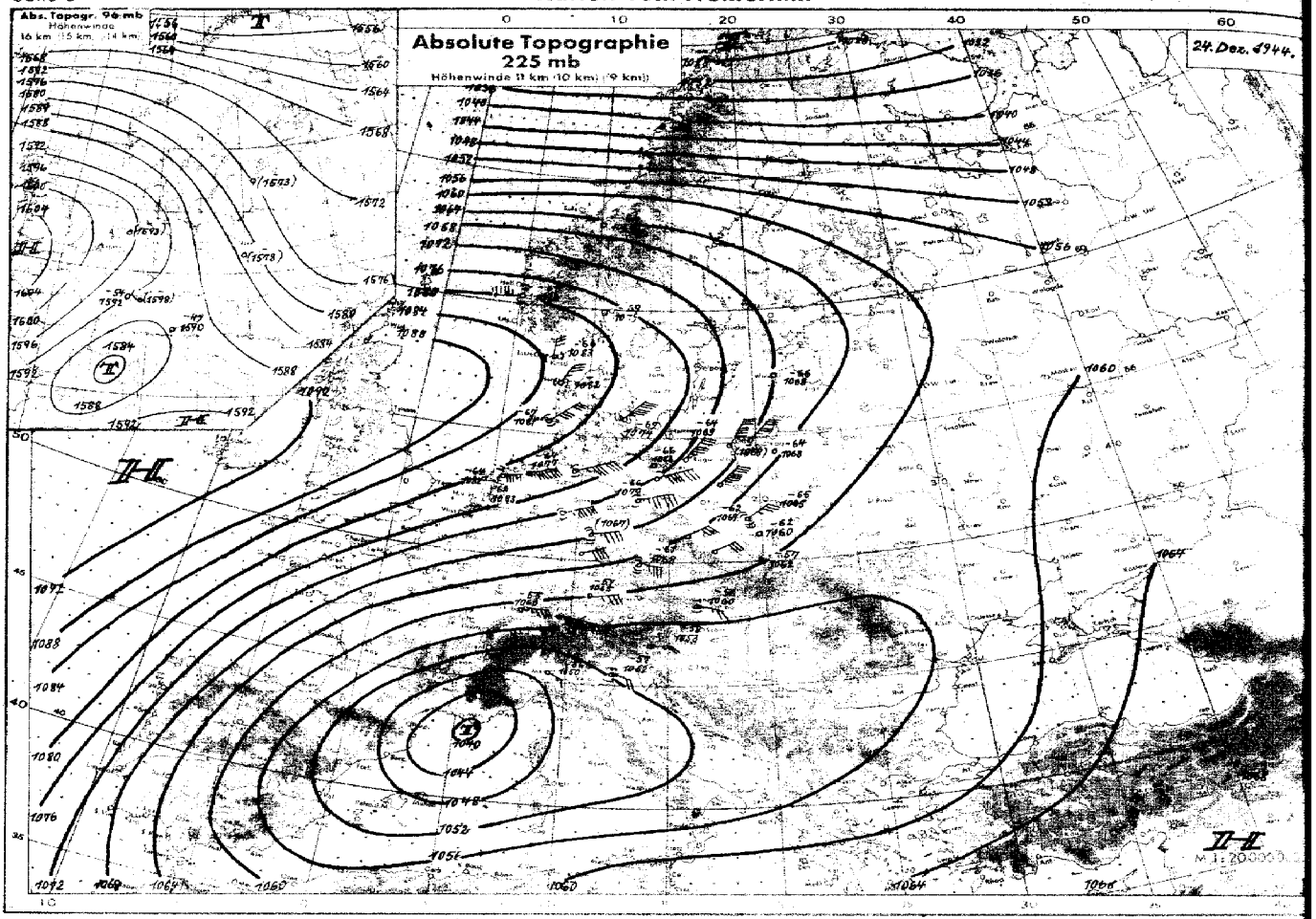

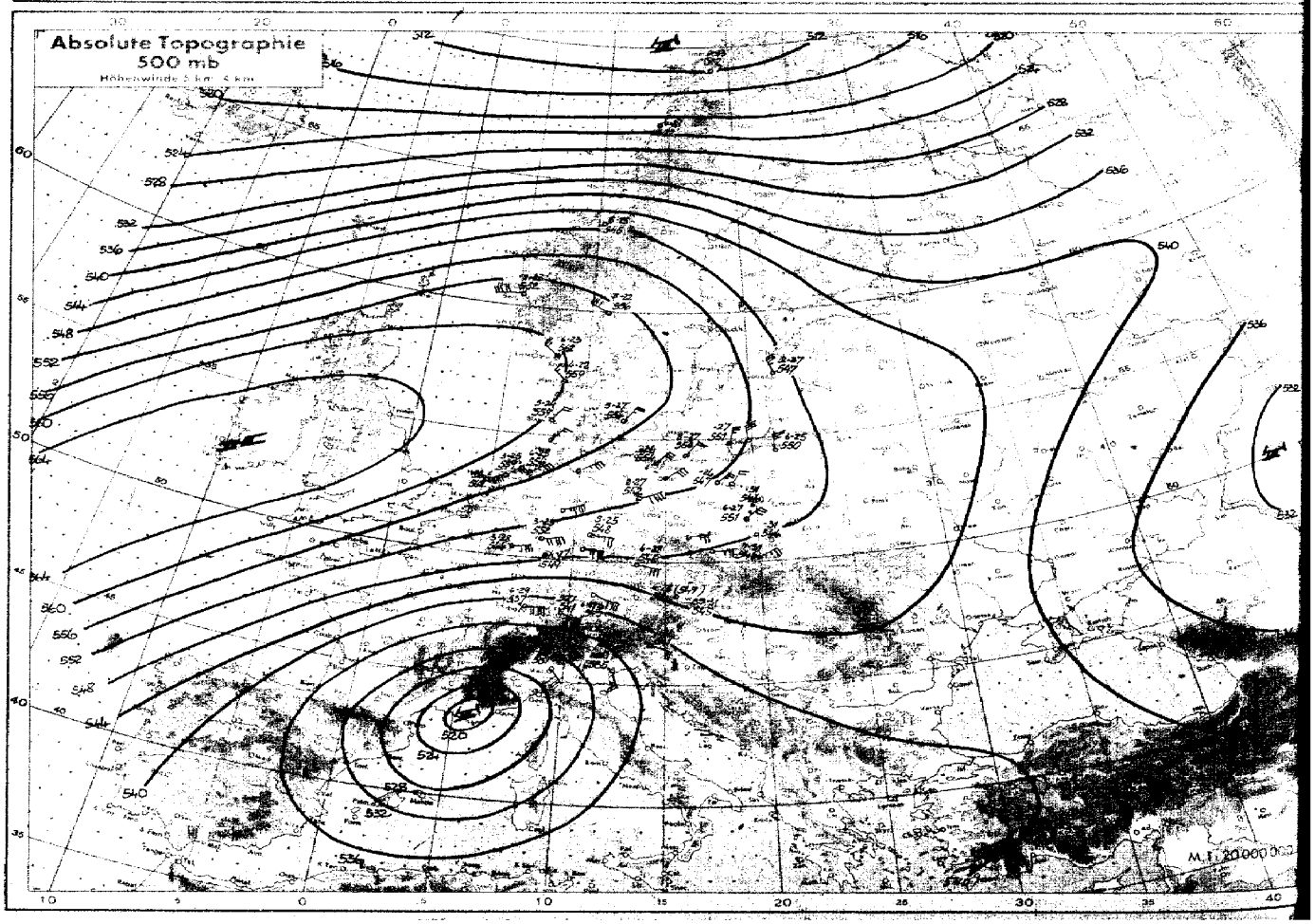

Karten vom Frühtermin

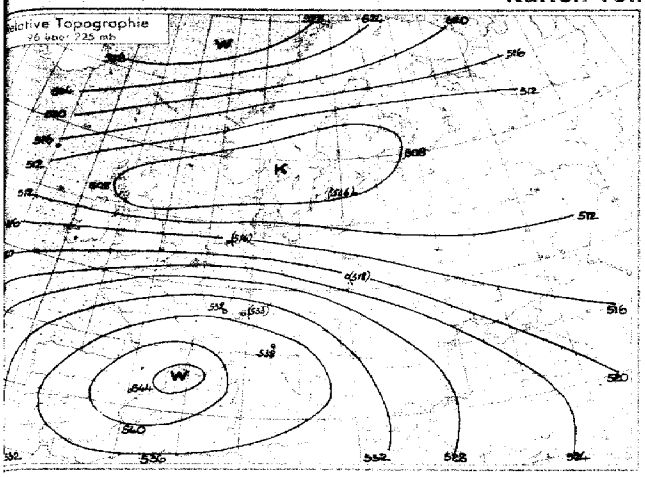

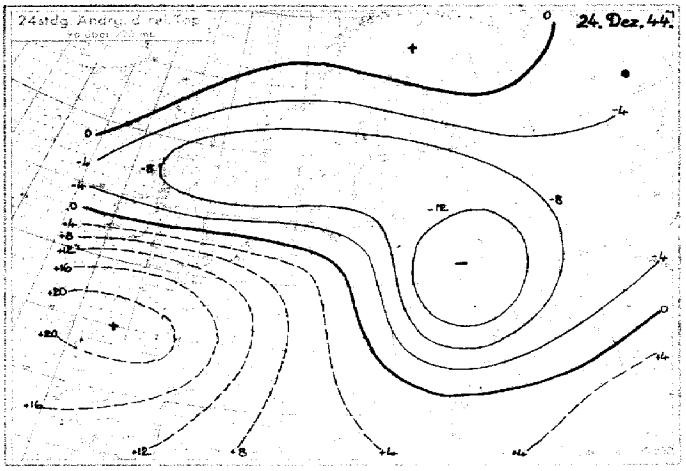

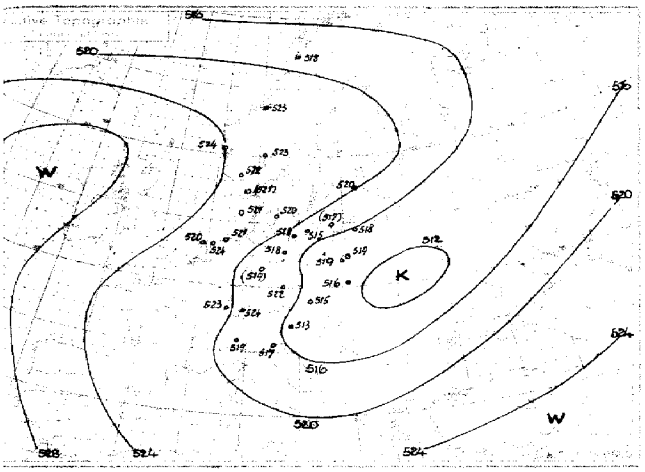

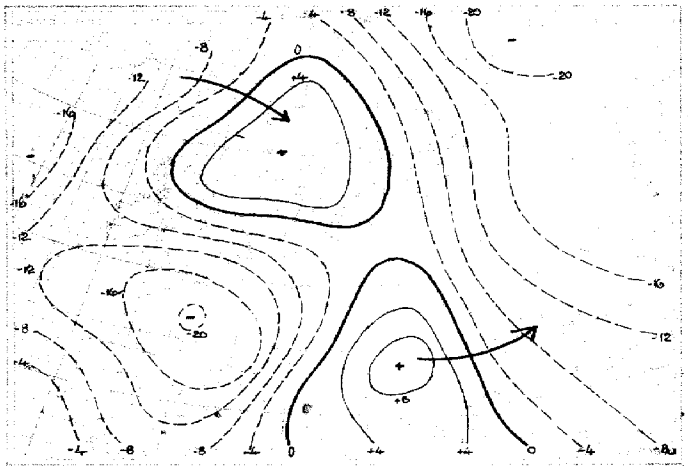

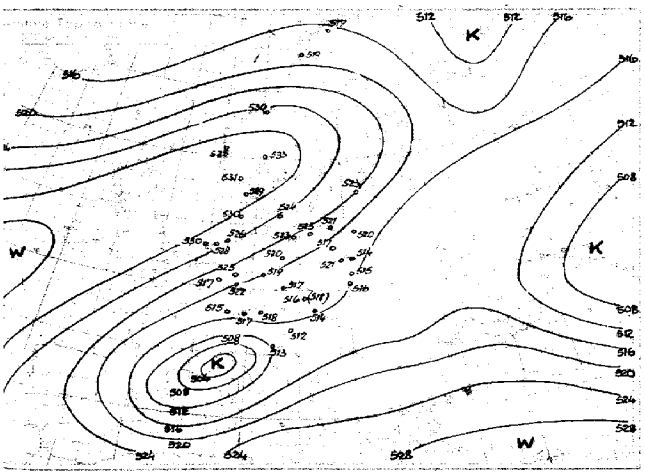

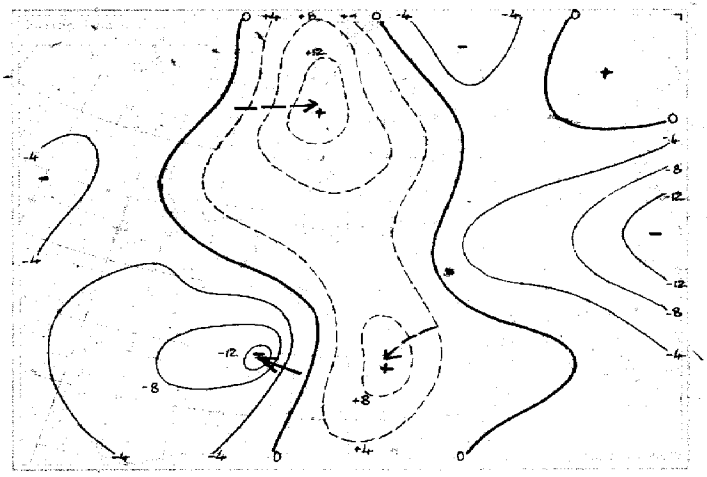

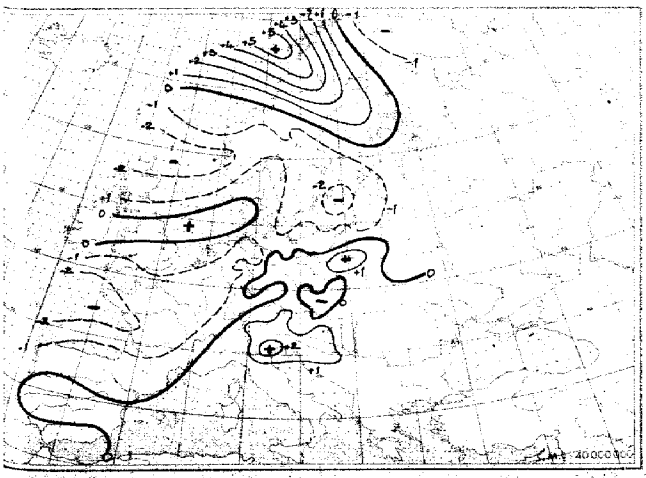

3stündige Bodendruckänderung seit heute 5 Uhr in Millibar

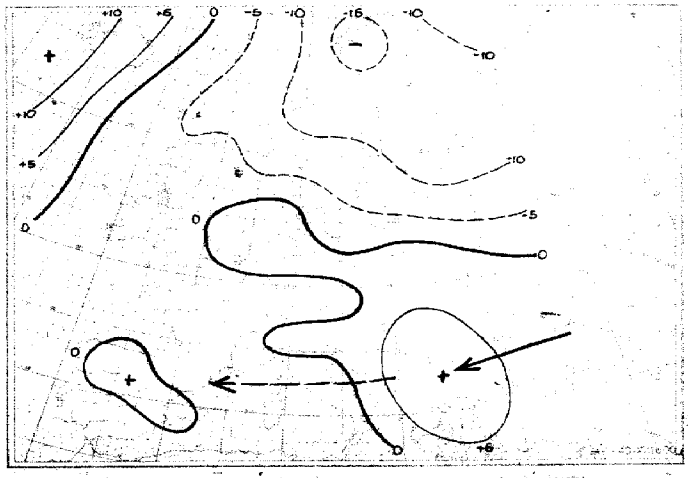

24stündige Bodendruckänderung seit gestern 8 Uhr in Millibar

Nr. 359

Höhen-Aufstiege

2. Teil

Sonntag den 24 Dezember 1944

Oberer Teil: UU TT = Relative Feuchte in 10%, darunter Pseudopot. Temperatur in °C und wahre Temp. (°C) an den Hauptisobarenflächen.
Mittlerer Teil: Ha Ha Ha = Höhen der Hauptisobarenflächen in dyn. Dekametern. Hr Hr Hr = Abstand zwischen 500 u. 1000, 225 u. 500, 96 u. 225, 41 u. 96 mb-Fläche.
Unterer Teil: P,P,TTU, = Druck, Temperatur und Feuchte an den markanten Punkten.
Klammern zeigen an, daß der Wert durch Verlängerung der Zustandskurve ergänzt ist.

yy = Datum
G,G, = Uhrzeit (G.G.Z.)

	Ort	Bardufoss 739	Bodö 018 15 m	Drontheim 017 50 m	Bergen 022 55 m	Kjeller 041	Kristiansand 032 30 m	Hanstholm 183 27 m	Blaavandshuk 184	Kopenhagen 181
	yy G,G,	24 05	24 05	24 06	24 05	24 04	24 05	24 05	24 05	24 05
UU TT	41	-	-	-	-	-	-	-	-	-
UU TT	96	-	-	-	-	-	-	-	-	-
UU TT	225	-	-58	-64	-63	-69	-66	-	-67	-69
UU TT	300	-	-59	-52	-51	-52	-53	-53	-53	-58
UU TT	400	-	-38	-37	-36	-35	-36	-36	-36	-40
UU TT	500	0 21-33	6 18-38	5 48-25	2 34-23	5 36-22	6 35-23	4 36-28	5 32-24	5 30-27
UU TT	600	0 20-13	4 26-17	7 22-14	6 28-15	5 31-13	30-14	3 32-13	5 30-14	5 27-17
UU TT	700	0 19-14	6 16-16	-7	-9	4 28-5	-3	25-6	5 29-5	5 24-9
UU TT	800	0 20-6	9 15-8	0 29-1	18-7	5 28+2	+0	-1	7 27+0	6 23-2
UU TT	900	9 17-0	8 16-1	8 23+3	17-2	6 25+6	9 15-2	24-1	9 22+[illegible]	13-2
UU	950	15	16	-	16	16	-	14	14	9
UU TT	Boden	15+0	17+0	18+3	15+4	7-3	11+11	13+3	10+2	5-4
Ha Ha Ha	41		-	-	-	-	-	-	-	-
Ha Ha Ha	96	-	-	-	-	-	-	-	-	-
Ha Ha Ha	225	-	1040	1047	1076	1079	1083	(1082)	1081	1074
Ha Ha Ha	300	-	862	890	898	902	907	906	905	892
Ha Ha Ha	400	-	676	700	708	712	718	716	715	707
Ha Ha Ha	500	512	522	545	562	556	562	559	569	554
Ha Ha Ha	600	384	391	412	419	422	428	425	426	423
Ha Ha Ha	700	291	278	295	303	306	311	308	310	307
Ha Ha Ha	800	170	170	192	201	201	206	205	206	205
Ha Ha Ha	900	79	86	100	110	107	114	113	113	113
Ha Ha Ha	1000	-45	2.7	14.8	17.1	23.7	31.0	29.9	29.8	30.5
Hr Hr	41/96	-	-	-	-	-	-	-	-	-
Hr Hr	96/225	-	-	-	-	-	-	-	-	-
Hr Hr	225/500	-	18	523	524	523	522	(521)	521	520
Hr Hr	500/1000	517	19	530	525	533	531	529	530	524
P,P,TTU, Markante Punkte		-	-	-	-	-	-	-	-	-
		-	-	-	-	-	22691	-	-	-
		-	-	-	-	-	29551	-	-	-
		-	-	27571	-	-	34961	23661	-	-
		-	-	26921	19691	27601	75001	15371	-	19691
		-	-	44824	20671	25631	29511	27601	-	26671
		-	-	59224	27591	35991	81021	56941	-	46871
		-	19591	65648	41812	59695	89021	82001	23671	64615
		-	28591	82500	65629	68075	92521	84511	87039	86017
		48051	45841	85001	74561	95092	94511	88601	95000	92548
		45019	45688	97081	85531	94591	96511	92550	00039	80519
		99029	00074	01087	01059	01508	04039	05049	04049	04549

	Ort	Windau 473	Gerdauen 319	Gotenhafen 002 3 m	Swinemünde 485	Nest. 266	Hamburg 403 12 m	Helgoland 480 42 m	Emden 154 1 m	Leeuwarden 040	Helder 191	St. Nazaire
	yy G,G,	24 05	24 05	24 04	24 05	24 04			24 05	24 05	24 04	
UU TT	41	-	-	-	-	-			-	-	-	
UU TT	96	-	-	-	-	-			-	-	-	
UU TT	225	-66	-64	-	-66	-64			-64	-62	-64	
UU TT	300	-54	6 -54	-64	-52	-65			-52	2 -61	-51	
UU TT	400	-39	7 -38	-40	-38	8 -40			-37	2 -37	-39	
UU TT	500	4 31-37	6 31-25	31-27	31-28	5 29-27			6 32-29	3 30-25	-26	
UU TT	600	8 29-17	9 15-28	27-18	8 29-17	8 28-17			3 30-14	4 27-15	-14	
UU TT	700	4 22-10	7 22-17	5 22-10	4 19-9	8 25-9			24+8	2 15-6	-5	
UU TT	800	-4	7 17-6	16-5	-5	8 19-5			-2	3 12-0	-0	
UU TT	900	14-3	7 10-4	-3	-1	8 15-1			+0	5 14+2	+4	
UU	950	13	7	-5	0	9			-	13	-	
UU TT	Boden	10+7	-5-14	-4-8	-5-7	4-13			-2-8	-2-6	0-5	
Ha Ha Ha	41	-	-	-	-	-			-	-	-	
Ha Ha Ha	96	(1573)	-	-	-	-			(1593)	-	-	
Ha Ha Ha	225	1068	1068	(1069)	1073	1069			1077	1083	1082	
Ha Ha Ha	300	892	892	892	897	893			899	904	904	
Ha Ha Ha	400	703	705	709	709	707			711	714	716	
Ha Ha Ha	500	547	550	551	554	555			556	559	562	
Ha Ha Ha	600	416	418	420	422	402			413	426	430	
Ha Ha Ha	700	301	304	305	307	307			306	310	313	
Ha Ha Ha	800	199	202	203	205	204			215	207	209	
Ha Ha Ha	900	107	111	112	114	113			1[illegible]	114	116	
Ha Ha Ha	1000	24.9	29.9	30.2	31.6	30.7			29.3	30.8	31.8	
Hr Hr	41/96	-	-	-	-	-			-	-	-	
Hr Hr	96/225	(506)	-	-	-	-			(516)	-	-	
Hr Hr	225/500	510	518	(519)	518	515			521	524	520	
Hr Hr	500/1000	523	520	521	523	522			526	528	530	
P,P,TTU, Markante Punkte		14671	-	-	20661	-			-	-	-	
		21691	-	25691	04651	-			-	-	-	
		24641	-	45830	35961	-			-	-	-	
		34961	22651	57709	46871	-			-	-	-	
		44822	33586	63669	58678	18638			12611	-	-	
		55915	55706	65616	65674	25621			19671	-	-	
		58688	63677	95384	77561	59678			22651	20671	-	
		95654	75587	96501	78561	67668			55093	19553	22651	
		92546	85557	98511	86514	75558			82541	86511	46821	
		85531	97538	01591	93511	96528			94001	98263	78001	
		87641	01578	03571	99541	00548			98551	00604	95641	
		03689	03615	04568	04609	04618			04547	04594	04538	

Klartexte (heute):

Hamburg:

Münster:

Paderborn: ∞°n.a.z. -0.3. ∞°n.a.z. 0.3-[illegible] Gr N-E-Horiz. 3/10 Cs.

Frankfurt: Bad.= ∞°-0.9 S'unt. 7/10 Ac lent.-4.6. Im E-Gi unt. 7/10 Cs-Streif. Sonst wolo.

Lindenberg: Ballonanstieg! 8/10 Ci: Sicht 30 km, Schw. Rauhreif.

Breslau:

	Ort	Nürnberg 041	Siegen 020	Paderborn 077	Frankfurt 412 111 m	Erfurt 646 320 m	Berlin 440 57 m	Berlin 440 57 m	Lindenberg 425 122 m	Bromberg 340	Pilsen 666
	yy G,G,	24 05	24 05	24 08	24 07	24 05		24 05	24 08	24 05	24 05
UU TT	41	-	-	-	-	-		-	-	-	-
UU TT	96	-	-	-	-	-		-	-	-	-
UU TT	225	-	-	-	-	-		-66	-	-	-61
UU TT	300	-52	-	-	-	-54		-53	-	-54	-60
UU TT	400	-38	-35	-	-	5 -39		-38	-	-39	4 -40
UU TT	500	3 27-28	3 30-25	-	4 28-27	5 33-25		2 17-27	-	-26	4 18-28
UU TT	600	4 22-20	3 26-16	7 26-16	4 24-18	5 24-18		2 23-17	-	-18	7 26-18
UU TT	700	4 17-13	3 24-7	3 23-8	4 20-11	5 21-11		2 19-11	3 21-10	-12	5 21-11
UU TT	800	6 17-6	4 20-2	3 18-3	5 17-4	6 19-5		2 15-5	3 16-5	-6	8 18-6
UU TT	900	9 15-2	7 17+0	4 14+1	5 13-1	6 13-3		2 9-2	3 11-1	-3	7 2-10
UU	950	3	6	9	5	-3		5	4	-	-3
UU TT	Boden	2-0	6-5	3-11	0-9	-5-10		-11+3	-8-13	-16-18	-3-12
Ha Ha Ha	41	-	-	-	-	-		-	-	-	-
Ha Ha Ha	96	-	-	-	-	-		-	-	-	-
Ha Ha Ha	225	-	-	-	-	(10671)		1070	-	-	1068
Ha Ha Ha	300	885	-	-	-	890		894	-	888	888
Ha Ha Ha	400	697	708	-	-	703		706	-	701	700
Ha Ha Ha	500	544	552	-	549	548		552	-	547	546
Ha Ha Ha	600	413	420	425	417	417		421	-	416	415
Ha Ha Ha	700	300	304	309	303	302		306	306	301	307
Ha Ha Ha	800	200	201	206	201	201		204	204	201	199
Ha Ha Ha	900	108	109	114	108	109		113	113	111	109
Ha Ha Ha	1000	26.3	27.8	31.7	27.0	29.5		31.5	31.1	30.3	29.3
Hr Hr	41/96	-	-	-	-	-		-	-	-	-
Hr Hr	96/225	-	-	-	-	-		-	-	-	-
Hr Hr	225/500	-	-	-	-	(519)		518	-	-	522
Hr Hr	500/1000	517	525	-	522	519		520	-	517	517
P,P,TTU, Markante Punkte		-	-	-	-	-		-	-	-	-
		-	-	-	-	-		-	-	-	-
		-	-	-	-	-		-	-	-	-
		-	-	-	-	24621		-	-	-	-
		-	-	-	-	28571		-	-	-	-
		-	-	-	-	53725		-	-	-	-
		-	-	-	-	58705		-	-	-	-
		-	-	60662	46994	87527		22671	-	-	76591
		-	39861	83003	88015	97536		55712	-	-	87558
		80521	73553	84021	93546	93600		92512	67612	85531	97626
		89519	92019	98566	95546	96620		96534	91503	98541	96609
		97588	00540	02556	01568	00590		03629	03608	03679	99619

	Ort	48 N 16 E	55 N 21 E	52 N 20 E	Litzmannstadt 557	51 N 20 E	Krakau 561 216 m	Wien 501	Wien 501 157 m	Klagenfurt 502 464 m	München 414 526 m	Friedrichshafen 595	Freiburg 580	Mailand 302	Venedig 312 13 m
	yy G,G,	24 05	24 05	24 05	24 06	24 03	24 05	24 07	24 05	24 05	24 07	24 05	24 05	24 05	24 03
UU TT	41	-	-	-	-	-	-	-	-	-	-	-	-	-	-
UU TT	96	-	-	-	-	-	-	-	-	-	-	-	-54	-	-49
UU TT	225	-56	-	-65	-62	-62	-57	-	-	-58	-	-	-55	-56	-57
UU TT	300	-55	-	-60	-54	-53	-55	-	-60	-57	-	-	-51	-52	-52
UU TT	400	-40	-43	-43	4 -38	-41	5 -41	-	-46	-43	-	-39	-39	-39	-41
UU TT	500	6 24-26	-28	-31	6 31-27	-31	7 23-31	-	5 23-31	-30	6 26-29	5 29-27	6 26-29	-29	-30
UU TT	600	6 25-18	-10	-22	5 27-17	-19	8 22-20	5 24-18	5 21-21	7 23-20	6 24-19	4 27-17	4 23-19	-23	-23
UU TT	700	4 13-13	-14	-15	5 22-11	-12	3 18-12	5 19-21	4 14-15	8 18-14	6 23-10	5 23-10	7 20+2	0 12-18	7 -15
UU TT	800	7 19-11	-4	-8	5 19-3	-7	7 16-7	3 13-7	5 11-9	0 9-13	6 17-5	6 16-7	5 16-11	0 9-13	8 15-7
UU TT	900	7 4-3	-6	-2	5 15-1	-6	0 12-4	4 6-5	8 8-6	0 3-10	9 4-9	0 3-11	9 19-8	3 8-7	-7
UU	950	2	-	-	9	-	-	4	7	3	2	2	24	7	-
UU TT	Boden	-3	-	-12	-11-18	-	-6-11	-5-10	-6-17	3-7	2-10	2-9	3-15	6-4	3-6
Ha Ha Ha	41	-	-	-	-	-	-	-	-	-	-	-	-	-	-
Ha Ha Ha	96	-	-	-	-	(1578)	-	-	-	-	-	1598	1592	-	1590
Ha Ha Ha	225	1060	-	1065	1069	1060	1062	-	-	1053	-	1065	1060	1050	1052
Ha Ha Ha	300	883	-	881	893	882	884	-	876	875	-	884	879	871	873
Ha Ha Ha	400	694	698	676	705	695	698	-	695	692	-	695	690	684	687
Ha Ha Ha	500	544	542	546	551	544	546	(547)	545	541	548	541	537	531	535
Ha Ha Ha	600	413	412	417	419	414	417	416	415	411	413	410	407	408	406
Ha Ha Ha	700	299	298	304	305	300	302	301	302	302	298	295	293	291	293
Ha Ha Ha	800	198	199	204	203	198	200	200	202	195	196	194	190	193	193
Ha Ha Ha	900	109	109	113	111	108	110	110	112	109	106	105	101	104	103
Ha Ha Ha	1000	28.0	27.8	32.6	29.6	28.3	30.3	29.3	30.9	28.7	25.9	24.5	22.5	22.8	21.7
Hr Hr	41/96	-	-	-	-	-	-	-	-	-	-	-	-	-	-
Hr Hr	96/225	-	-	-	-	(518)	-	-	-	-	-	533	532	-	538
Hr Hr	225/500	515	-	519	519	516	516	-	-	513	-	524	523	519	517
Hr Hr	500/1000	516	515	514	521	515	515	(518)	514	512	518	517	515	508	513
P,P,TTU, Markante Punkte		-	-	-	-	-	-	-	-	-	-	-	-	21541	-
		-	-	-	-	-	-	-	-	-	-	-	-	29961	-
		-	-	-	-	13611	-	-	-	-	-	-	-	33981	09981
		-	-	-	-	16601	-	54735	28601	-	-	-	09561	36951	11531
		-	-	19641	20661	19621	22561	73595	31601	-	-	-	12561	44651	12521
		-	-	33551	25591	24621	26401	75593	38541	20551	50796	-	17571	47811	14581
		12561	-	63091	45815	52801	27881	98552	65663	15581	74576	-	20541	53801	27561
		15601	-	75631	54754	72601	65653	92555	69664	32561	76576	16541	24651	57751	37957
		35981	31521	82561	75575	83561	76374	94545	86565	64677	79556	17561	65646	63711	77598
		65646	93551	94511	85516	93571	65349	97588	96599	74638	87555	87630	75618	67717	65571
		97567	97551	99631	94505	97621	97620	01578	98599	86620	91609	91600	88689	74680	86591
		01568	02637	02648	02646	01599	01599	02589	02588	97560	97588	96579	95599	01829	03506

Klartexte (heute):

München: ∞₀ bei 1.1 nach S geschloss. lock. Sc Schicht, N-Halbr. frei, [illegible] 1/10 Ac lent, N- u. Zentralalpen frei.

Wien: ∞² n.a.z. -0.4, ∞⁰⁻⁷ 0.4-3.8. Im E-SE-Raum 4/10 As-Feld u. Ci fil.

Paris:

werden ab 1.1.1940 bis auf
ruppe verbreiteten Analyse
39 vom 21.12.1939).

Wetterlage von heute morgen: Sonntag, den 24. Dezember 1944

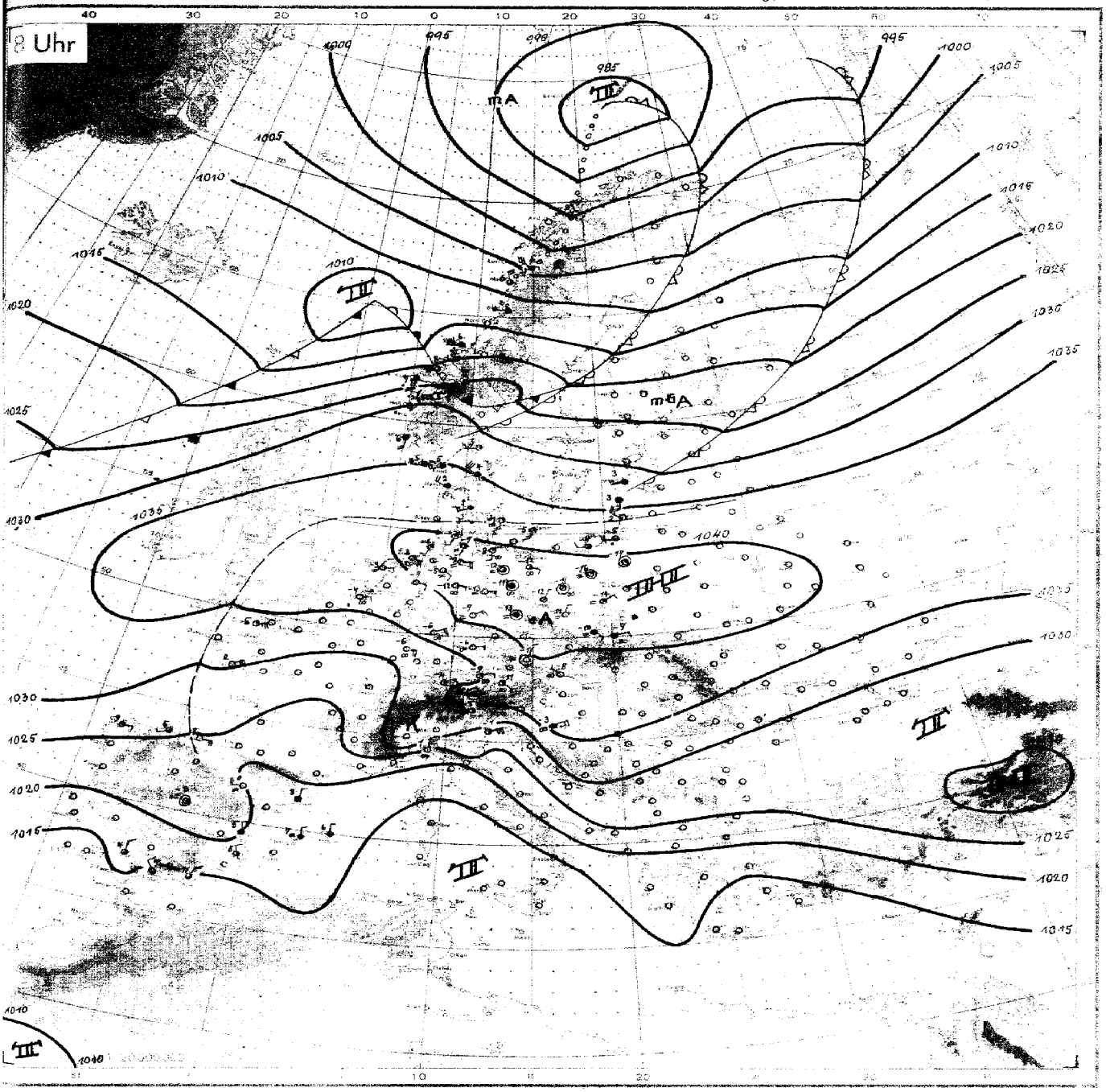

Wetterübersicht

Sonntag, den 24. Dezember 1944

Von der langgestreckten Hochdruckzone zwischen Azoren und Ural baut besonders der kontinentale Abschnitt langsam, aber merklich weiter ab. Die Isobare 1040 mb beschränkt sich heute im wesentlichen auf Mitteleuropa. Auf ihrer Südflanke ist die kontinentale Kaltluft in den unteren Schichten bis an die französische Atlantikküste vorgedrungen. Der Kaltlufttropfen hat sich in mittleren Schichten bis nach der Riviera verlagert, wo es zu Schneefällen kam. In der oberen Troposphäre liegt er noch über Ungarn. Sein Durchzug zeigte sich deutlich auf den Hochstationen der Ostalpen, wo bei Winddrehung von Ostnordost nach Südsüdost die Temperatur gestern abend auf minus 23° (in 3700 m) absank und heute bis 11 Uhr wieder bis auf minus 14° angestiegen ist.

Zur gleichen Zeit herrscht in dieser Höhe 1000 km weiter nördlich über Südnorwegen eine Temperatur von minus 3°. Dieser Umkehr des normalen Temperaturgefälles entspricht über dem Reichsgebiet ein Ostwind von 130 km/h in 10 km Höhe. Erst darüber schwächt sich dieser Gradient wieder ab. Einer Tropopausentemperatur von minus 58° über Oberitalien steht eine solche von minus 65° bis 67° über Norddeutschland, von mindestens 69° in 13 km Höhe über Bergen gegenüber.

Die großräumige Warmluftadvektion im Bereich der weit nordwärts verschobenen atlantischen Frontalzone an der Nordseite des Hochdruckrückens hat angehalten. Sie hat die Temperaturen in Kurland und am Kurischen Haff bereits über Null ansteigen lassen und beginnt jetzt, mit Winddrehung auf West, auch an der übrigen deutschen Ostseeküste, die nur noch 500 m mächtige Kaltluft hauf wegzuschieben. Hinter der ersten Okklusion, die gestern nachmittag Norwegen überquert hat, hat gestern abend eine zweite mit stürmisch auffrischenden westlichen Winden und zeitweise starkem Druckfall die norwegische Küste passiert; heute früh erreichte bereits ihr Trog mit Nordweststurm und Schneeböen die Lofoten. An der in etwa 62° Breite nachschriftenden Kaltfront hat sich eine Welle ausgebildet, die ebenfalls schon dicht vor der Küste liegt. Dahinter scheint als Abschluß ein kalter Hochdruckkeil bei Island nachzufolgen.

Mit dem kommenden stärker auf Mitteleuropa übergreifenden Frostfall geht die Frostperiode, die heute nacht im mittleren Ostpreußen Fröste bis minus 15° bei schneefreiem Boden brachte, jetzt ihrem Ende entgegen, wobei die Störungen der nordatlantischen Frontalzone immer weiter nach Osten und Südosten in das Festland eindringen.

gez. Flohn.
Zentrale Wetterdienstgruppe.

 Sonntag den 24. Dezember 194

Ausland Bodenstationen: Küstenorte ○	Höhe m	JJJ	Gestern 14 Uhr CC	wwVhN	DDFWN	PPPTT	UC app	Gestern 19 Uhr CC	wwVhN	DDFWN	PPPTT	UC app	RR	Heute 2 Uhr CC	wwVhN	DDFWN	PPPTT	UC app	Heute 8 Uhr CC	wwVhN	DDFWN	PPPTT	UC app	RR
Vardö ○	12	004																						
Ingöy ○	4	005																						
Tromsö ○	102	006	9x	81858	20588	08302	7x705	9x	03858	19668	46904	7x732	03041	01	13890	20288	99603	67813	6x	27954	27415	96702	8x203	10006
Bodö ○	17	010	90	82748	51588	15404	80816	9x	81856	59787	09306	8x512	05061	5X	64448	12288	02603	1x736	9x	81445	05788	95904	8x435	06031
Nordöyan ○	37	014	62	61647	20768	20886	8x718	62	10744	22768	18407	8x403	-						62	64647	27368	14206	9x410	-
Krakenes ○	41	021	62	61554	22868	30407	0x405	62	62554	24868	29407	0x400	-	62	61554	24868	28907	xx806	52	62554	18968	23807	0x405	02651
Utsira ○	56	028	50	03658	14328	37605	9x300	56	03754	15328	36405	9x702	00371						37	05754	16488	32307	9x610	95371
Lister ○	9	030						xx	036xx	28128	38003	0x700	00471	xx	036x8	23528	27905	8x704	xx	037xx	24488	35105	0x801	00481
Ferder ○	9	036	xx	46109	20149	37201	0x906	5x	42238	20348	35604	0x802	95271	50	02745	22325	33402	90804	50	02844	23224	30703	80803	00281
Aarhus ○	47	180	5x	08348	22228	40501	9x901	5x	08348	22328	40901	9x201	-	5x	05448	22328	40304	9x904	5x	05548	22328	38502	9x903	-
Kopenhagen ○	1	181	57	05664	22427	41801	8x204	04	05590	22423	41051	9x804	00053	00	05690	20303	40751	82706	5x	05634	22308	38600	7x706	00163
Skagen ○	3	182	xx	46209	24249	38304	8x903	xx	46309	20249	37704	9x400	00231	05	02790	26614	35704	90804	54	02733	26615	37304	80803	00670
Biarritz	29	202																						
Lyon	196	210																						
Paris/Le Brg.	46	215																						
Brest	75	220																						
Le Havre ○	119	230																						
Marseille	12	231																						
Nanzig	236	237																						
Châteauroux	153	252																						
La Coubre ○	6	269	00	00690	32400	26902	90801																	
Helder ○	6	291	5x	05557	06328	39602	80001	00	08390	06320	39601	70201	-						00	08390	06100	38553	80604	-
Vlissingen ○	1	292																						
De Bilt	12	293	00	05590	xxxxx	38703	60902	00	05590	02100	39351	80403	-						00	05490	08100	37955	90605	-
Genua ○	2	305						04	05790	32103	24000	60400	06070	04	05790	65613	23100	70803	52	05655	65838	24101	6x403	00530
Venedig ○	10	312	24	14853	39704	25902	60812	82	24755	37738	25902	5x300	00570	04	04790	37723	27900	60208	07	02790	37405	28900	60408	00470
Zara ○	12	315																						
Rom ○	3	322																						
Brindisi ○	16	331																						
Cagliari ○	35	338																						
Syrakus ○	15	655																						
Madrid	667	353	56	02765	37726	19906	50906	5x	02767	08724	20805	6x304	00070	00	00690	22400	27701	60902	07	04680	00002	21393	90401	00530
Almeria ○	65	355	97	03258	06618	15013	5x909							50	02854	02414	15610	60805	50	02845	02525	14911	60501	00280
Mahon	40	357	87	02754	35516	20207	80907	80	02844	02414	18207	80802	00100	70	01753	04513	15308	60806	92	52754	32266	17906	90402	01061
Barcelona ○	42	358	20	04663	24203	21509	60805	40	01774	32114	21807	70400	00270						50	07468	32228	19903	7x404	00330
La Coruña ○	57	362	80	02753	08514	29111	50300	40	01753	08511	32909	30102	00370	02	01790	02212	28908	90602	40	01753	08213	37809	50403	01090
Lissabon	227	384																						
Funchal ○	110	395																						
Pt. Delgada ○	22	396																						
Horta ○	66	398																						
Teneriffa ○	37	400	50	01853	08113	16221	70207																	
V. Cisneros	6	404	50	xxx33	30145	10219	74708												52	04755	04516	10416	60403	00370
Pinsk	137	569																						
Kauen	85	466																						
Riga	2	470																						
Dorpat	81	476																						
Helsinki	15	481																						
Vaasa	9	483																						
Kuopio	233	484																						
Rovaniemi	80	807																						
Budapest	130	541																						
Bukarest	92	575																						
Klausenburg	374	590																						
Belgrad	138	701																						
Sofia	538	720																						
Athen	239	730																						
Canéa (Kreta)	63	737																						
Tunis	10	080																						
Orel	191	841																						
Dno	71	868																						
Minsk	211	887																						
Smolensk	234	889																						
Kiew	185	957																						
Dnjepropetrowsk	62	968																						
Odessa	50	975																						
Mariupol	40	981																						
Sewastopol	8	988																						

Bergstationen	Höhe m	JJJ	CC	wwVhN	DDFWN	PPPTT	UC app	CC	wwVhN	DDFWN	PPPTT	UC app	RRTTE	CC	wwVhN	DDFWN	PPPTT	UC app	CC	wwVhN	DDFWN	PPPTT	UC app	RRTTE
Mussalla	2926	726																						
Lomnitzer Spitze	2640	686	04	01962	08202	39364	60103							04	01970	06201	41763	40101	04	01870	08104	42962	56402	01650
Fanaraken	2072	024	00	46009	24749	95159	00910																	
Mt. Ventoux	1900	248																						
Puy de Dôme	1467	246																						
Izana	2367	401																		6x	460x9	28749	xxx52	9x604	00584

Höhenwinde (dd vv)

yy = Datum G_1G_1 = Uhrzeit (DGZ) dd = Windrichtung (N = 36) vv = Windgeschwindigkeit in km/Std.

Ort	Blaavandshuk	Emden	[illegible]	Berlin	Celle	Wien	Kopenhagen	Mailand	Berlin	Brüsterort	Friedrichshafen	Wien	Kristiansand	Mailand	Emden
yyG₁G₁	23 44	23 45	23 46	23 47	23 45	23 47	23 47	23 47	24 05	24 04	24 05	24 05	24 05	24 05	24 05
17.0 km															
14.0 ..															
16.0 ..					12.8 05 40										
13.0 ..					11.0 02 40									11.5 11 30	
11.0 ..	10.6 02 110			11.5 35 70	9.6 02 60	10 60	10.5 02 120	10.5 02 80	10.8 07 110	10.7 34 110	10 180	10.5 10 50	10.4 36 60	10.5 15 80	10.5 07 110
9.0 ..	03 100	04 80	03 50	05 80	8.6 04 60	13 40	03 170	02 20	06 110	03 160	10 110	10 50	35 50	17 20	07 120
7.0 ..	02 80	04 90	03 70	05 80	04 80	15 40	02 80	02 10	07 100	02 90	11 110	10 30	31 50	18 60	7.8 09 100
5.3 ..	02 70	06 120	05 40	06 60	05 70	13 50	03 70	03 20	07 80	35 90	11 90	09 20	31 50	15 70	06 70
4.0 ..	05 40	06 80	02 20	07 30	05 30	13 50	04 40	03 20	04 70	35 50	11 80	10 40	30 40	13 80	06 60
3.0 ..	04 30	06 50	01 10	08 50	06 30	12 50	03 40	04 20	06 40	34 20	11 60	10 50	29 30	3.3 12 90	07 60
2.0 ..	03 40	07 30	24 05	09 40	08 30	11 50	03 20	04 05	10 30	29 20	11 40	11 40	28 40	2.2 09 30	09 30
1.3 ..	36 10	07 20	22 10	10 30	08 30	09 50	03 05	35 05	10 30	29 10	10 40	10 30	28 60	35 30	10 20
0.8 ..	32 10	07 20	27 05	10 30	09 20	07 30	22 05	34 05	10 20	29 30	09 40	08 30	28 50	31 30	12 20
0.3 ..	20 10	07 40	00 00	10 20	10 10	11 40	23 05	34 15	11 20	-	4.6 08 20	08 30	29 40	32 26	13 20

Piloten Vortag Piloten heute

Ort	Hamburg	54N 16E	Erfurt	Swinemünde	Friedrichshafen	Gerdauen	Bergen	Emden	Krakau	Drontheim
yyG₁G₁	23 45	23 45	23 47	23 46	23 47	23 47	23 47	23 46	23 47	23 47
7.0 km	9.1 04 110	09 30	04 90	05 100	05 140		30 100	04 100	11 50	29 170
5.3 ..	05 110	08 40	06 70	05 80	05 130	30 20	29 100	05 90	12 60	28 120
4.0 ..	06 100	11 40	06 80	06 40	06 110	30 20	28 90	06 90	11 50	29 90
3.0 ..	06 50	11 10	07 80	06 10	06 80	27 20	28 90	06 60	11 50	29 90
2.0 ..	07 20	10 20	07 50	09 10	07 70	26 10	26 70	07 40	09 50	28 110
0.8 ..	08 20	09 20	08 30	07 10	05 20	23 10	22 40	08 30	09 30	26 50

Ort	[illegible]	Krakau	Erfurt	Bergen	Libau	Klagenfurt	Blaavandshuk	Leeuwarden	[illegible]	Venedig
yyG₁G₁	24 04	24 05	24 05	24 05	24 05	24 05	24 05	24 05	24 05	24 05
7.0 km	9.0 01 130	04 60	8.5 08 80	9.0 27 110	01 120	6.0 09 50	10.6 05 130	9.0 12 100	08 140	10.4 09 40
5.3 ..	9.5 05 110	16 50	10 50	27 100	35 70	7.0 09 30	9.0 04 70	05 80	08 90	7.0 16 60
4.0 ..	5.3 04 40	09 50	10 60	27 80	33 70	5.3 11 40	5.3 04 90	07 60	18 100	5.3 17 50
3.0 ..	3.3 02 70	10 60	01 60	26 60	29 40	13 50	02 20	05 60	18 80	12 40
2.0 ..	29 20	10 70	09 40	23 60	30 40	12 40	29 20	08 40	15 20	19 40
1.8 ..	27 20	11 20	07 40	34 70	27 50	03 05	26 20	10 30	08 20	05 60

Wolkenmessungen

C = Wolkenart
vv = km/std.
dd = Zugr. 36 = N

Ort	
yyG₁G₁	
Cu. Höhe	
dd vv	
Ort	
yyG₁G₁	
Cu. Höhe	
dd vv	
Ort	
yyG₁G₁	
Cu. Höhe	
dd vv	

Täglicher Wetterbericht

des Deutschen Reichswetterdienstes

Herausgegeben von der Deutschen Seewarte

Verlagsort Hamburg

[…]rgang: 69 Nr. 360
[…]ite 1

Montag, den 25. Dezember 1944

Erläuterung: Die Beobachtungen sind sämtlich in der Form der 1935 in Warschau beschlossenen Einheitsschlüssel wiedergegeben. Kurze Erläuterungen zu den einzelnen Ziffern werden zu Beginn jedes Vierteljahres beigegeben. Ausführlich finden sie sich in „Anweisung zur Verzifferung von Wettermeldungen", herausgegeben vom Reichsluftfahrtministerium. Alle Zeitangaben in DGZ.

Deutschland Stationen: Küstenorte o	Höhe m	JJJ	Gestern 14 Uhr CC	wwVhN	DDFWN	PPPTT	UCapp	Gestern 19 Uhr CC	wwVhN	DDFWN	PPPTT	UCapp	RR TxTx/5Vx E
nburg-Fu.	18	408	00	45390	42447	39953	62909	00	45290	00045	39157	82400	00523
sburg/Fgh.	41	400	00	05590	20226	38852	82908		-				
l	28	460	04	05590	20326	39252	72803	04	05490	18122	38354	80009	00523
nemünde o	1	408	04	05694	18128	39953	77106	00	05690	20128	37956	77800	00163
tona o	1	464	04	05790	22528	37551	97710	5x	02756	18326	37001	9x701	00173
sterland	16	461	00	04890	22224	38953	82909	00	04690	20202	37902	82805	00030
goland o	50	465	00	05790	18326	39601	66907	00	05790	18225	37801	76804	00180
rkum o	6	401	00	05790	08325	40150	86806	00	05690	10224	38200	82704	00263
men	4	442	00	05690	06323	39353	68908	00	08390	06103	38055	81805	00533
rdhorn	22	402											
mold	178	187	00	02890	08324	-	-	00	05690	08124	-	-	-
nnover	51	421	00	05590	06225	39154	72708	00	05490	00008	37857	07804	00533
gdeburg	45	408	00	08490	06216	40956	85706	00	08490	10104	39059	88906	00006
sen	123	437											
in	48	436	00	05590	14202	34151	71806						
chen	202	407											
er	265	049						00	05590	04100	-	-	-
ssel	289	351	00	05590	06300	38755	90807	00	05590	08300	37755	85803	00533
nkfurt/M.	111	412						00	05590	04400	34403	71xxx	00513
rbrücken	189	441											
mberg	315	426	04	05790	08301	xxx01	508xx	00	05790	10202	34352	62208	00025
rienbad	538	516											
aßburg	151	219											
blingen	427	443	00	08590	18204	32653	75703	00	05690	10000	32255	80901	00513
edrichshf.	400	444						00	05590	04100	31856	70812	00523
nchen	528	414	00	05690	08402	34951	61805	00	05790	04325	33356	80203	00513
sbruck	573	507	00	05490	00000	33152	50608	00	05590	00000	34958	70200	00xx8
nemünde o	3	455	57	08493	18225	39955	96808						
ttin	1	404	00	05690	20026	40456	86807	00	05590	20324	38757	98500	00563
row	70	450	00	05590	00026	38958	78903	00	08490	00020	39758	80602	00533
rlin	48	440	xx	48109	00029	40755	9x705	00	45290	00040	39457	60606	00543
keuditz	131	449	00	08490	08160	38957	80710	00	08390	04204	39058	58702	00563
furt	320	646	5x	47338	02148	39759	9x909	00	45290	06240	39859	00400	00593
esden	230	410	00	41390	00000	39056	90708	00	08390	32144	39058	96900	00553
uen	449	458	00	41490	00040	-	-	00	08290	32120	-	-	-
ag	363	669	00	05490	18100	41054	70703	00	47290	00000	39758	90403	00543
weis	408	670	00	05690	32200	35064	90708	00	05590	00000	39150	90204	00453
mütz	263	676	00	05590	18100	39955	70706	00	08490	00100	39858	90602	00543
ssau	302	866	05	04890	08401	33604	40803						
zburg	434	508						00	05590	26100	33656	90401	00504
ien	157	501	00	05690	30100	38052	50706						
az	334	505	10	05663	00044	37651		00	47090	00040	39262	90501	00548
agenfurt	449	502	14	05561	00004	36152	75612	00	05790	00000	38858	80403	0062x
genwalde o	7	429	5x	03568	22218	35951	9x802						
nzig	15	405	04	02793	22326	36651	67706	5x	05565	00027	34654	8x606	00508
nigsberg	20	422	07	05796	22527	35152	57711	5x	05648	18328	63552	6x606	00524
emel o	3	447	55	05946	22428	32403	8x843						
orn	47	551	5x	05486	00026	39857	8x707	05	08394	00024	38461	90702	00564
sen	99	552	05	05593	28128	40355	77205	04	08492	22122	39057	90207	50553
nberg/Schl.	148	420	00	02190	14104	39855	76907	00	01790	16103	39562	86602	00548
eslau	117	411	00	08390	12185	39856	86809	00	08390	12120	39359	80802	00554
eiwitz	255	454	5x	18438	00048	40059	9x505	5x	05448	18128	39359	8x703	97584
arschau	107	556	07	05696	16426	-	-						
alystok	135	555											
tzmannstadt	176	557	05	05794	20145	39855	77807	07	05693	30134	39560	92703	00553
ublin	208	559											
rakau	216	561	5x	72528	06178	40359	9x608	5x	41228	30178	39755	9x703	97593
mberg	330	571											

Deutschland Stationen: Küstenorte o	Heute 2 Uhr CC	wwVhN	DDFWN	PPPTT	UCapp	Heute 8 Uhr CC	wwVhN	DDFWN	PPPTT	UCapp	RR TxTx/5Vx E
nburg-Fu.	00	45290	00040	36759	90708	00	45390	00040	34760	80705	00603
sburg/Fgh.						00	05490	14260	33155	90603	00583
l	00	05590	20200	36056	90806	00	05590	20200	34057	80603	00583
nemünde o	00	05690	16100	36357	80705	00	05690	16100	34552	80802	00463
tona o	5x	05158	14128	34301	9x701	50	02756	20526	33601	80802	02313
sterland	00	00790	20300	35902	80806	00	05690	20230	33700	12805	00033
goland o						00	05690	20300	34301	81503	00160
rkum o	03	05490	14200	36552	90806	00	08390	10300	33950	90803	00243
men	00	45290	06144	35857	85908	04	08490	06103	34260	90704	02600
rdhorn						00	05590	08100	33437	82300	00573
mold											
nnover	00	45290	12240	36260	90807	00	47390	10140	34165	80890	00613
gdeburg	00	05490	06104	37562	82868	00	05490	00050	35863	80701	00633
sen											
in	00	44290	00040	34055	00705	00	41490	00040	32457	00703	00573
chen											
er						00	05690	[illegible]	-	-	-
ssel	00	05xxx	28400	36507	56203	00	05590	28300	35152	90501	00581
nkfurt/M.	00	45590	04500	33453	00005	04	05590	[illegible]	32358	[illegible]	00583
rbrücken	00	05690	04200	30953	50710	[illegible]	04790	[illegible]	30754	52701	00443
mberg						04	05690	[illegible]	[illegible]	[illegible]	00513
rienbad											
aßburg											
blingen	00	05590	00000	31960	3x805						
edrichshf.											
nchen	00	05690	08300	34961	90701						
sbruck	00	05490	10000	34961	90704	00	05590	[illegible]	[illegible]	[illegible]	00442
nemünde o	50	05563	20223	36257	30805						
ttin	00	05590	20303	36359	95507	50	05594	[illegible]	33959	[illegible]	[illegible]
row	00	05590	00000	35761	90708	10	05490	12102	[illegible]	[illegible]	[illegible]
rlin	00	45490	00040	37260	90709	00	08390	[illegible]	[illegible]	[illegible]	[illegible]
keuditz	00	08290	00000	37160	30305	00	47290	[illegible]	[illegible]	[illegible]	[illegible]
furt	00	45490	02243	37660	95804	00	45290	[illegible]	[illegible]	[illegible]	[illegible]
esden	03	41194	00044	31058	30676	04	43292	[illegible]	[illegible]	[illegible]	00603
uen	00	08290	00000	36662	90503	04	08493	00003	-	-	
ag	00	45590	00040	38460	90704	53	08290	00005	37202	90000	00543
weis	00	05690	00000	36463	90906	02	05490	[illegible]	[illegible]	[illegible]	00693
mütz	05	08490	30004	36660	00726	04	43390	00043	[illegible]	[illegible]	00623
ssau						00	05690	[illegible]	[illegible]	[illegible]	00643
zburg	00	05590	26400	04762	90805						
ien	00	45390	00040	37161	90604	00	47290	[illegible]	[illegible]	[illegible]	00638
az	00	45090	00040	34768	90703	00	08390	00000	38500	[illegible]	[illegible]
agenfurt	5x	45358	00048	39459	9xx02	5x	05558	00048	37657	[illegible]	[illegible]
genwalde o						6x	03652	24428	30060	[illegible]	[illegible]
nzig	5x	05758	24228	32201	3x708						
nigsberg	5x	05648	20328	34060	8x807						
emel o						5x	03748	26265	[illegible]	[illegible]	-
orn											
sen	00	05490	22213	37059	08709	57	05473	20528	[illegible]	[illegible]	[illegible]
nberg/Schl.	04	05690	00014	38063	96704	00	05690	28102	35763	95603	00648
eslau	5x	08377	12127	37760	0x604	00	08390	12102	35952	[illegible]	00634
eiwitz	xx	44209	10049	27559	9x705	xx	46209	14149	36059	9x50?	00604
arschau						5x	05546	22228	-	-	-
alystok											
tzmannstadt	05	08933	18133	38764	00707	04	08393	00004	36252	96502	00663
ublin											
rakau	5x	77228	22248	37760	9x606	5x	45228	26278	36260	0x503	87603
mberg											

Bergstationen:	Höhe m	JJJ	Gestern 14 Uhr CC	wwVhN	DDFWN	PPPTT	UCapp	Gestern 19 Uhr CC	wwVhN	DDFWN	PPPTT	UCapp	RRTTE
onnblick	3106	503	54	085x3	14444	95704	71303						
gspitze	2962	416	00	01990	12403	07451	08304	04	01990	12424	08460	90221	-
rbitzkogel	2397	506	00	00890	04400	xxx65	xxxxx	00	00590	04400	xxx63	xxxxx	-
chneekoppe	1602	428	00	04990	12300	48053	30801	00	04890	08313	47753	28882	00599
uerkogel	1577	862	00	01990	14301	46655	51300	00	00190	04200	46156	40302	xx549
eldberg/Sch.	1493	427	04	01990	08843	53355	01101	04	01990	08901	52456	50801	00549
chöckl	1446	511											
enzer	1214	519	00	01990	08601	38056	71703	50	019x4	08604	88357	40501	-
chtelberg	1213	419	00	04890	12502	89954	48802	00	05790	12203	89955	45201	00548
ornisgrinde	1166	561											
rocken	1141	418	00	04990	14525	00351	36903	00	04890	10623	00351	31300	00509
asserkuppe	923	423	00	00890	08400	17652	608xx	00	00790	08600	22351	50400	00513
elsberg	915	445	00	01990	13912	20054	48905	00	01990	15804	20354	46201	-
ahler Asten	840	417											
eldberg/Ts.	801	424	00	05690	08500	35753	50705	00	05790	08601	35153	51300	-
almit	673	397	00	05790	06501	48455	44909	00	05790	04501	48354	81401	00543

Bergstationen:	Heute 2 Uhr CC	wwVhN	DDFWN	PPPTT	UCapp	Heute 8 Uhr CC	wwVhN	DDFWN	PPPTT	UCapp	RRTTE
onnblick						04	04933	06601	95269	90203	00659
gspitze											
rbitzkogel	00	00890	37600	xxx63	xxxxx						
chneekoppe	5x	03888	16148	47052	13803	50	04952	02212	45152	27801	00599
uerkogel						00	00990	[illegible]	[illegible]	[illegible]	00549
eldberg/Sch.	00	05790	Sturm 40 [illegible]800	51555	76603						
chöckl						00	00890	[illegible]	[illegible]	[illegible]	-
enzer	50	018x4	10624	87557	50702	50	01933	[illegible]	[illegible]	[illegible]	[illegible]
chtelberg	00	05790	14203	88954	25803	04	05793	14202	[illegible]	[illegible]	[illegible]
ornisgrinde	00	05690	48720	87856	50806						
rocken						00	04990	[illegible]	[illegible]	[illegible]	[illegible]
asserkuppe	00	00890	10600	-	-	00	00790	12500	-		-
elsberg						00	04990	18702	47763	48052	37559
ahler Asten											
eldberg/Ts.	00	05790	06500	34354	50806	04	05590	06506	34353	[illegible]	00618
almit						00	05790	06502	46024	74300	00563

Berichtigungen

Sämtliche Karten des „Tägliche
weiteres nach der von der Zen
gezeichnet. (Erlaß RLM., LS

Wetterlage von gestern: **Sonntag, 24. Dez. 1944**

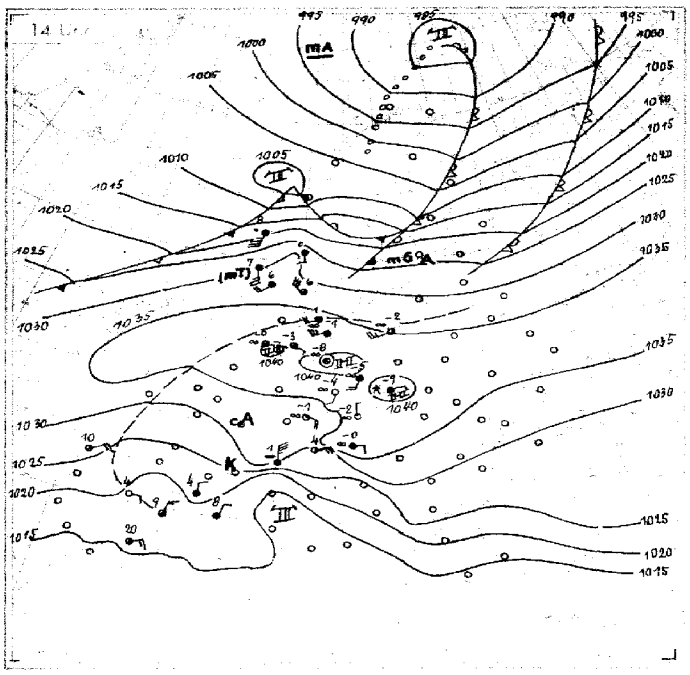

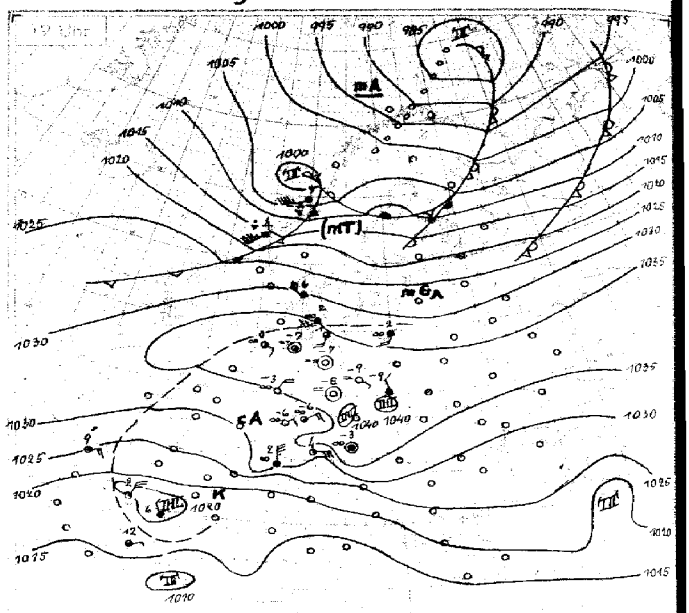

Montag, 25 Dezember 1944

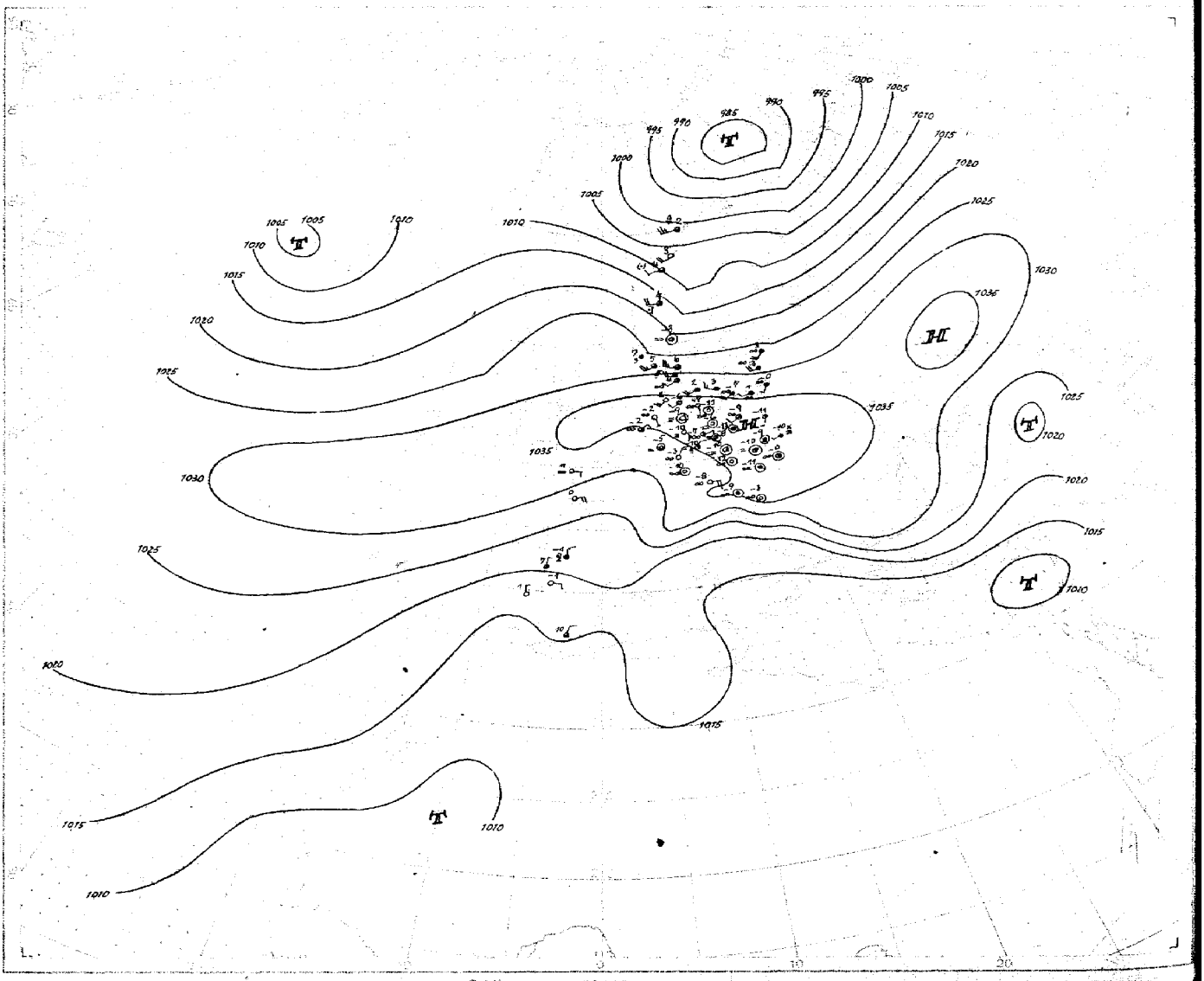

2 Uhr M.T. 40000000 (ca. Breitengrad)

Nr. 360

Höhen-Aufstiege

1. Teil

Montag den *25. Dezember* 1944

Seite 5

Schlüssel: Kenngruppe: I I I G G He Ha E a T1 T1 / Q1Q2Q3Q4E4 s1 s2 s3 G G / Q L L1 L1 y y 9 G G | Ha4 Ha4 Ha4 Hr4 Hr4 Hr3 Hr3 Hr1 Hr1 Z4

Hauptisobarenflächen: Ha6 Ha6 Ta6 Ta6 Ua6 Ha8 Ha8 Ta8 Ta8 Ua8 Ha7 Ha7 Ta7 Ta7 Ua7 ... Ha5 Ha5 Ta5 Ta5 Ua5 Ha3 Ha3 Ta3 Ta3 Ua3 Ha1 Ha1 Ta1 Ta1 Ua1 H0 H0 T0 T0 U0

Markante Punkte: P1P1TTU1 P2P2TTU2 ...

Pseudopot. Temperatur: 9 Q1 Q2 Q3 Q4 Q5 Q6 Q7 Q8 Q9 Q10 Q11 Q12 Q13 Q14 Q15 III Pi Pi

	Ort / Kennziffer Höhe	Drontheim 017 50 m	Bergen 022 85 m	Kjeller 041 m	Kristiansand 032 30 m	Hanstholm 188 27 m	Helsinge 514	Bodö 010	57 N 20 E	Bromberg 346	Gerdauen 319	Gotenhafen 360 3 m
	yy G1 G2			24 16		24 17	24 17	24 17	24 15	24 16	24 17	
ooTT	41			-		-	-	-	-		-	
ooTT	96			-		-	-	-	-	-	-55	
ooTT	225			-65		-60	-66	-60	-61	-62	-61	
ooTT	300			-47		-48	-52	-54	-50	-51	-48	
ooTT	400			-31		-33	-37	-39	-36	-36	[6]-34	
ooTT	500			[3]32-24		37-22	[8]35-24	[6]27-28	-22	-24	[6]34-23	
ooTT	600			[4]30-13		[3]30-12	[6]33-13	[7]22-10	-13	-15	[6]31-14	
ooTT	700			[3]31-2		[2]-4	-5	[9]14-17	-6	-8	[4]27-7	
ooTT	800			[6]31+3		22+2	20+0	[9]18-11	+2	-2	[7]23-2	
ooTT	900			[7]21+3		[6]16+1	14-11	[9]10-5	-1	[9]+0	[8]12+3	
oo	950			20		16	12	11	-	-	10	
ooT1T1	Boden			10-1		18+4	10-1	11-0	14	-8+10	1-8	
H H H	41			-		-	-	-	-	-	(2141)	
Ha Ha Ha	96			-		-	-	(1564)	-	-	1608	
Ha Ha Ha	225			1082		1090	1081	1036	1076	1077	1082	
Ha Ha Ha	300			903		909	904	859	905	898	901	
Ha Ha Ha	400			710		717	715	672	710	704	715	
Ha Ha Ha	500			553		560	559	519	555	554	553	
Ha Ha Ha	600			420		426	425	389	421	421	419	
Ha Ha Ha	700			302		308	308	277	304	306	303	
Ha Ha Ha	800			197		203	204	177	201	203	200	
Ha Ha Ha	900			104		111	111	87	100	111	109	
Ha Ha Ha	1000			20.1		26.8	28.0	5.3	23.2	18.4	26.7	
Hr Hr	41/96			-		-	-	-	-	-	533	
Hr Hr	96/225			-		-	-	(528)	-	-	527	
Hr Hr	225/500			530		531	522	517	525	524	529	
Hr Hr	500/1000			533		533	537	514	532	535	526	
P1P1TTU1	Markante Punkte			-		-	-	-	-	-	-	
				-		-	-	-	-	-	-	
				-		16571	-	-	-	-	-	
				23651		19631	-	-	17661	-	-	
				37851		22601	-	-	19651	-	-	
				45781		31951	-	-	21631	-	27551	
				74014		35921	-	-	26561	-	15551	
				72036		75002	22667	-	54681	-	21641	
				86017		83031	55571	13571	66591	56681	87548	
				64067		88536	86021	20571	88031	87001	95518	
				98028		96056	98001	24691	91531	01531	03548	
				00019		03069	04029	00010	02029	03589	03548	

	Ort / Kennziffer Höhe	Swinemünde 486	Hamburg 403 12 m	Nest 4/Bmm 266	Emden 154 7 m	Leeuwarden 070	St. Nazaire	Ef Grove 380	Köln 436 45 m	Münster 087 52 m	Frankfurt 412 111 m	Erfurt 546 320 m	Berlin 440 54 m	Lindenberg 425 122 m
	yy G1 G2	24 15	24 15	24 19	24 16	24 17						24 17	24 17	24 16
ooTT	41	-	-	-	-	-						-	-	-
ooTT	96	-	-	-	-	-						-		-
ooTT	225	-	-	-64	-65	-						-	-67	-
ooTT	300	-53	-	-52	-51	[2]-53						-55	-52	-
ooTT	400	-37	[3]-36	[6]-36	-36	[2]-38						-38	[6]-35	-
ooTT	500	33-25	[3]-22	[7]33-24	[6]37-23	[3]30-26						[4]31-25	[7]34-23	-
ooTT	600	31-15	[2]-12	[7]31-14	[7]34-13	[2]27-15						[3]27-16	[5]29-15	
ooTT	700	14-8	[2]-5	[7]31-5	28-7	[2]26-5						[3]23-9	[5]26-8	[3]23-8
ooTT	800	19-2	[2]+2	[9]30+0	+0	[2]22+1						[4]20-3	[4]14-3	[4]20-3
ooTT	900	-1	[2]+3	[9]19-1	+3	[3]19+5						[5]14-1	[7]14+1	[4]13+1
oo	950	-	-	12	-	17						3	11	10
ooT1T1	Boden	-2-6	-11	-3-8	3+4	1-5						-3-10	-4-8	-4-10
H H H	41	-	-	-	-	-						-	-	-
Ha Ha Ha	96	-	-	-	-	-						-	-	-
Ha Ha Ha	225	(1076)	-	1078	1084	-						(1071)	1079	-
Ha Ha Ha	300	900	(808)	902	907	403						895	903	-
Ha Ha Ha	400	711	719	713	717	715						706	712	-
Ha Ha Ha	500	556	562	557	561	560						553	557	-
Ha Ha Ha	600	423	428	424	427	427						420	423	-
Ha Ha Ha	700	306	311	307	310	311						305	307	308
Ha Ha Ha	800	205	206	204	207	206						202	205	205
Ha Ha Ha	900	113	113	111	114	113						110	112	113
Ha Ha Ha	1000	29.5	29.7	26.5	30.0	29.4						29.3	30.7	30.4
Hr Hr	41/96	-	-	-	-	-						-	-	-
Hr Hr	96/225	-	-	-	-	-						-	-	-
Hr Hr	225/500	(520)	-	521	523	-						(518)	522	-
Hr Hr	500/1000	526	533	528	531	530						524	527	-
P1P1TTU1	Markante Punkte	-	-	-	-	-						-	-	-
		-	-	-	20661	-						-	-	-
		24651	-	-	21671	-						24621	-	-
		34951	-	-	27571	-						27591	20691	-
		39891	34963	-	37557	-						45815	22091	-
		44811	56653	20691	46608	-						58673	26501	-
		45811	82032	87019	74521	-						61663	35921	-
		82521	05012	92529	87021	-						75553	58655	-
		86011	96043	95014	93031	73522						82524	74546	-
		89511	00013	98519	99021	60552						93516	78544	67613
		00521	02536	00549	02511	01557						96599	95026	91024
		04554	04536	04558	04508	04539						00599	03679	03578

Klartexte (gestern):

Hamburg: *oo² -0.15, Schwaden bei 0.2 ab 4.8 Els-oo°, dar. ab 7.6 rings Cs-Schwaden, 5.8-9.0 E-Hlbr. As Fra. u. Cs > Ci (5.3) im SW 3/10 Cs fil, sonst rings 3/10 Ci, oberhalb 9.2 Kondenz.*

Münster:

Frankfurt:

Lindenberg: *Ballonanstieg: 8/10 Ci, oo, Sicht 3 km, schwächer Rauhreif.*

Breslau:

Unten

	Ort / Kennziffer Höhe	Nachtrag 53 N 03 E	Venedig 372	Mailand 302	bei Friedrichshafen 595	Klagenfurt 502 464 m	Wien 501 157 m	Krakau 561	Wien 507	Breslau 411 120 m
	yy G1 G2	24 05	24 16	24 17	24 17	24 17	24 16	24 16	24 16	
ooTT	41	-	-	-	-	-	-	-	-	
ooTT	96	-	-	-	-	-	-	-	-	
ooTT	225	-67	-57	-59	-58	-61	-64	-55	-	
ooTT	300	-56	-58	-56	-54	-51	-54	-55	-	
ooTT	400	-42	-42	-41	-39	-37	-36	-38	-	
ooTT	500	-27	[8]30-28	[7]27-29	[3]19-16	[5]32-14	[3]24-15	[5]27-18	-	
ooTT	600	-16	27-18	[9]25-19	[3]17-16	[5]27-15	[3]24-18	[4]22-20	[5]12-18	
ooTT	700	-9	25-10	[8]23-11	[4]25-8	[7]23-10	[3]19-11	[4]17-13	[2]20-11	
ooTT	800	-3	17-8	[8]14-9	[4]16-1	14-8	[4]15-6	[4]18-4	[2]16-5	
ooTT	900	+3	[7]10-4	[8]10-5	[4]7-8	[6]8-5	[6]8-5	[5]15+1	[3]9-4	
oo	950	-	9	9	7	5	5	4	6	
ooT1T1	Boden	-	8-5	7-4	7-7	4-10	2-8	-4-11	2-7	
H H H	41	-	-	-	-	-	-	-	-	
Ha Ha Ha	96	-	.	(1590)	(1595)	-	-	-	-	
Ha Ha Ha	225	1069	1057	1055	1068	1074	1070	1066	-	
Ha Ha Ha	300	894	879	878	889	895	894	888	-	
Ha Ha Ha	400	709	695	694	702	706	706	701	.	
Ha Ha Ha	500	556	543	542	548	550	552	548	(549)	
Ha Ha Ha	600	424	412	411	416	417	420	417	418	
Ha Ha Ha	700	308	296	297	300	302	305	304	303	
Ha Ha Ha	800	205	196	196	197	201	203	203	201	
Ha Ha Ha	900	113	106	106	106	110	113	111	110	
Ha Ha Ha	1000	29.4	23.4	23.6	24.2	25.9	31.2	29.8	28.6	
Hr Hr	41/96	-	-	-	-	-	-	-	-	
Hr Hr	96/225	-	-	(535)	(527)	-	-	-	-	
Hr Hr	225/500	514	514	512	520	524	519	518	-	
Hr Hr	500/1000	527	519	518	524	521	520	518	(520)	
P1P1TTU1	Markante Punkte	-	-	-	-	-	-	-	25621	
		-	-	-	-	-	-	-	47801	
		-	-	-	-	-	-	-	53723	
		22681	-	-	20601	-	53732	-	56703	
		25611	-	27591	26561	-	56702	-	66623	
		31551	-	34511	27561	21611	57712	-	74573	
		35991	-	54749	31531	56085	68682	23551	82555	
		47811	-	63468	65513	65686	77562	26601	87566	
		74551	18571	73598	67614	75568	88533	55733	94548	
		77551	20561	84568	76533	79597	96535	92017	96556	
		98041	27591	00017	83515	95547	98557	97610	00538	
		03579	33511	01007	96568	97557	02537	01599	02537	

Klartexte (gestern):

München:

Wien: *oo° n. 0.2, oo° 0.4 - > Ui, im SW bei 8.4 3/10 dünn St, am S-Horiz. bei 2.6 Spuren As u. i. SW-Hlbr. 3/10 Ci, Cs, sonst wolo.*

Paris:

Vorlage

Karten vom Frühtermin

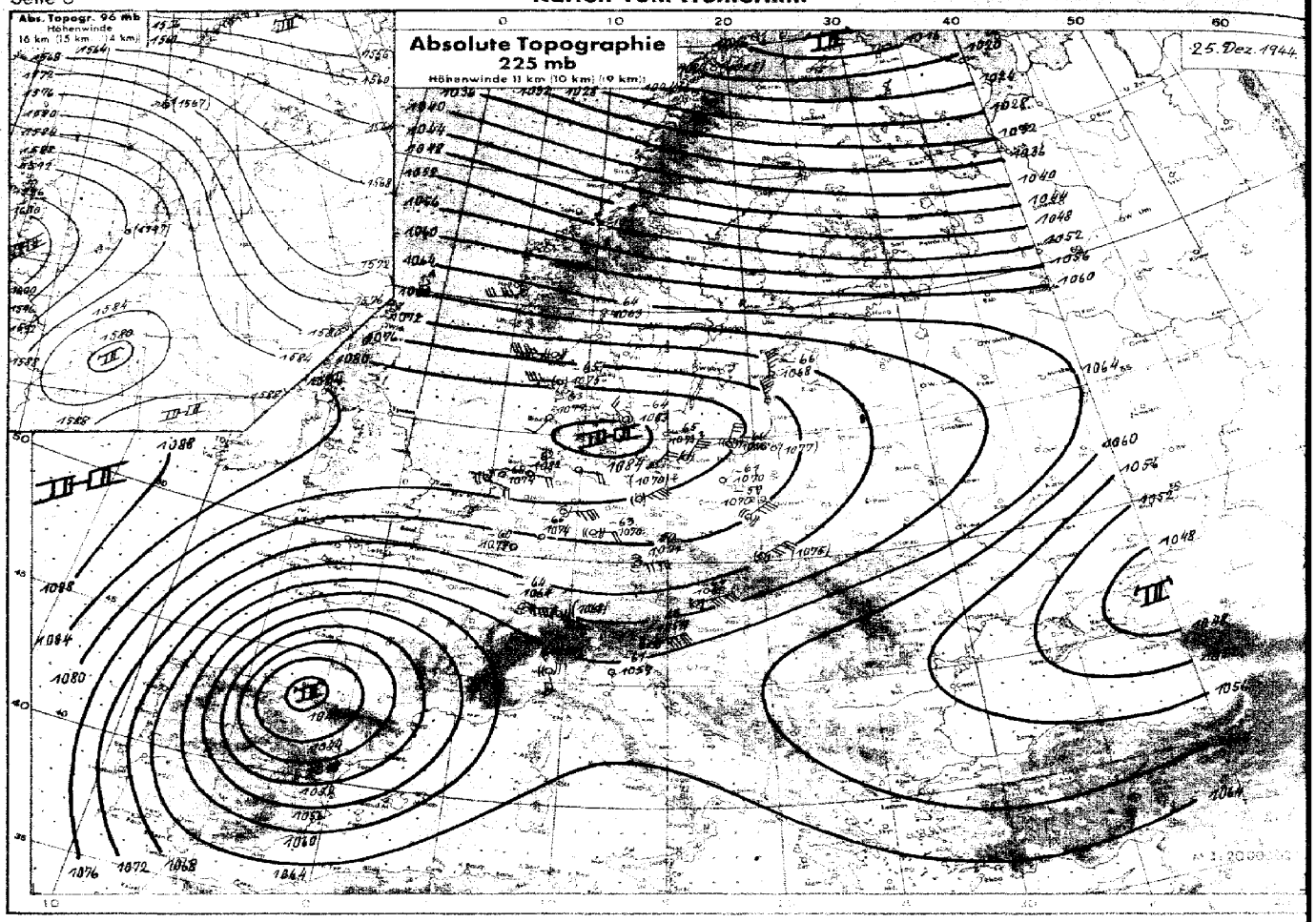

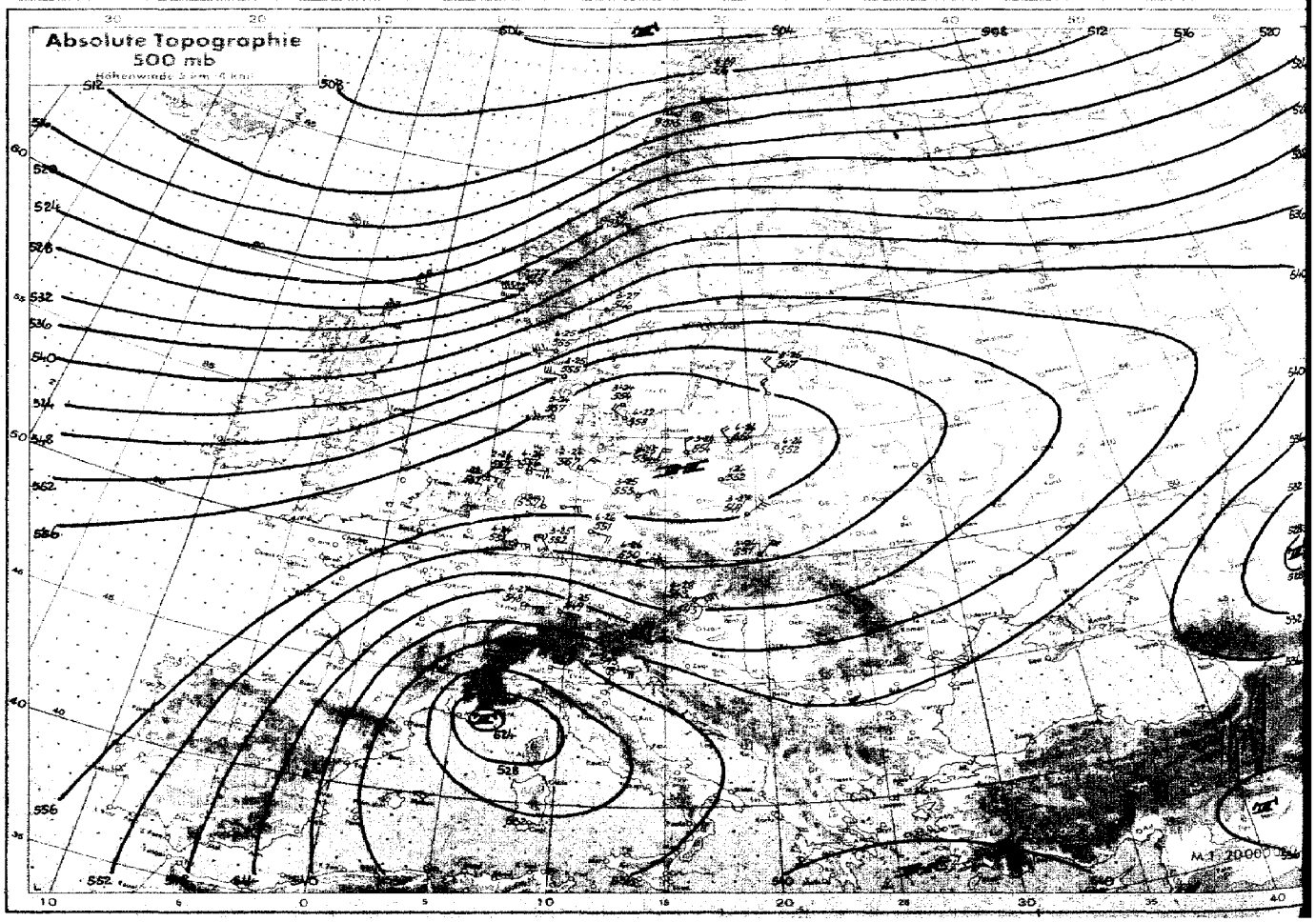

Karten vom Frühtermin

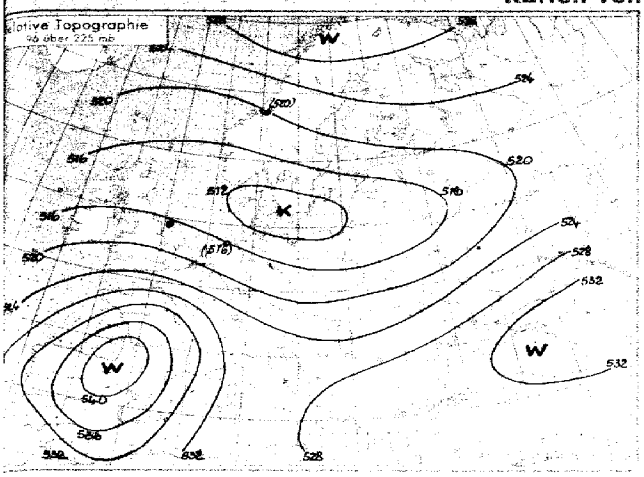

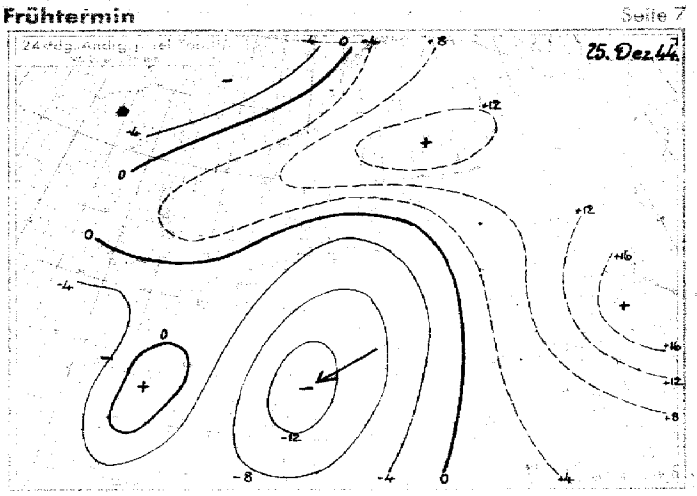

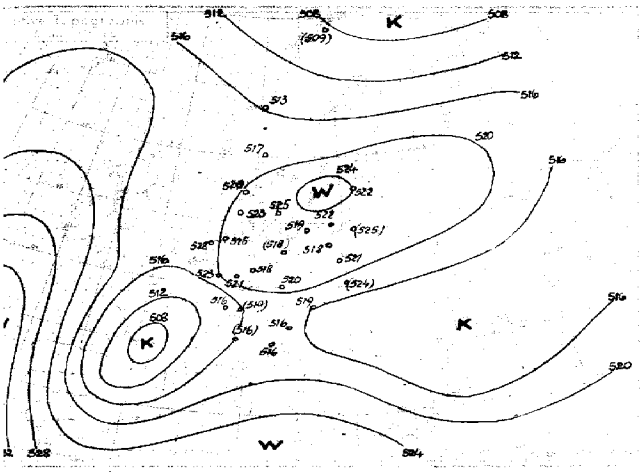

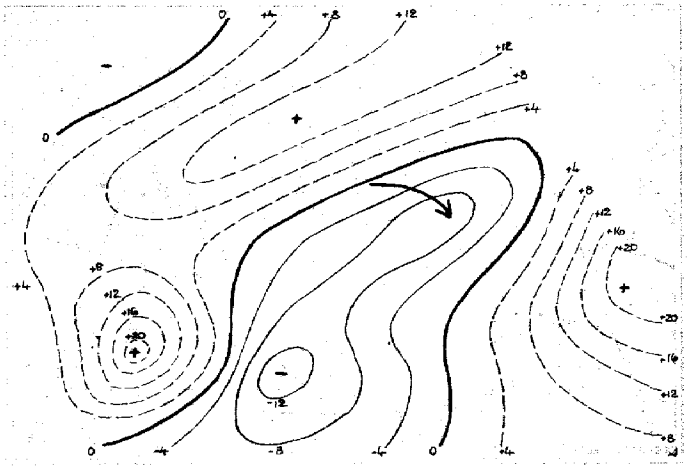

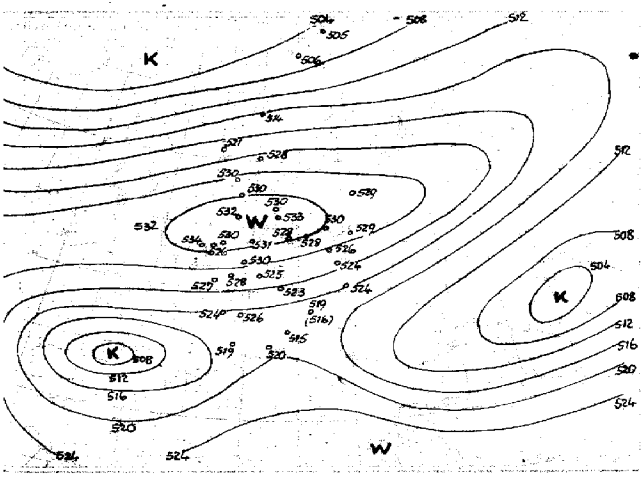

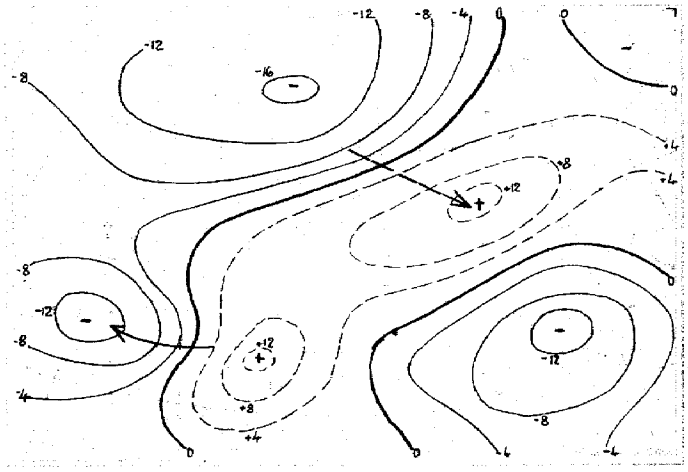

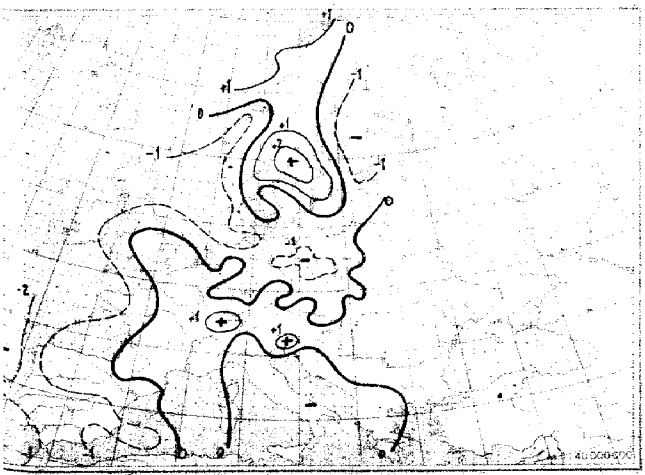

3stündige Bodendruckänderung seit heute 5 Uhr in Millibar

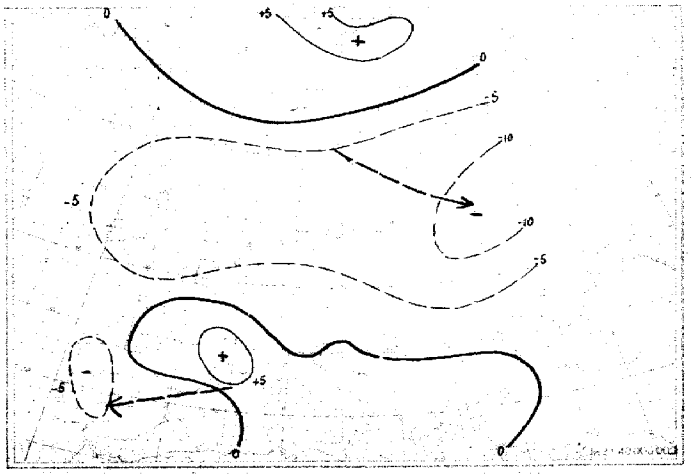

24stündige Bodendruckänderung seit gestern 5 Uhr in Millibar

Höhen-Aufstiege

2. Teil

Oberer Teil: QQTT — Relative Feuchte in 10%, darunter Pseudopot. Temperatur in °C und wahre Temp. (°C) an den Hauptisobarenflächen.
Mittlerer Teil: $H_a H_a H_a$ = Höhen der Hauptisobarenflächen in dyn. Dekametern. $H_r H_r H_r$ = Abstand zwischen 500 u. 1000, 225 u. 500, 96 u. 225, 41 u. 96 mb-Fläche.
Unterer Teil: $P_r P_r T T U_r$ = Druck, Temperatur und Feuchte an den markanten Punkten.
Klammern zeigen an, daß der Wert durch Verlängerung der Zustandskurve ergänzt ist.

yy = Datum
$G_r G_r$ = Uhrzeit (G.G.Z.)

Ort	Kennziffer Höhe	Gardermoen 387	Bodö 010 15 m	Drontheim 017 50 m	Bergen 022 55 m	Kjeller 041	Kristiansand 032 30 m	Hanstholm 183	Blaavandshuk 184	Kopenhagen 181	Helsingör 549	Windau 429	Gerdauen 349	Gotenhafen 300 3 m	Swinemünde 405	Rost 364	Hamburg 403 12 m	Helgoland 405 42 m	Emden 154 1 m	Leeuwarden 270	Helder 231	St. Nazaire
	yy G.G.	25 06	25 04	25 06	25 05	25 04	25 05	25 05	25 06	25 05	25 04	25 04	25 06	25 04	25 04	25 04	25 05		25 05	25 06	25 04	
QQTT	41	-	-	-	-	-	-	-	-	-		-		-	-	-	-			-		
QQTT	96	-	-	-	-	-	-	-	-	-	-	-	-	-	-	-	-		-	-	-	
QQTT	225	-	-	-61	-	-64	-	-65	-63	-64	-	-66		-66	-	-65	-		-62	-66	-	
QQTT	300	-54	-58	-56	-	-54	-	-53	-52	-50	-	-51	-52	-52		-54			-49	-56	-	
QQTT	400	9 -48	-50	-42	-38	-37	-39	-37	-36	-35	-37	-37	-36	-37	-37	3 -37	-		-36	2 -39	-35	
QQTT	500	8 13-35	-40	25-32	5 25-27	3 27-27	33-25	3 31-20	5 32-24	4 35-22	3 32-24	5 32-25	6 32-24	4 32-24	2 33-25	3 32-24	2 31-24		4 31-24	2 28-16	-22	
QQTT	600	8 12-28	6 10-25	8 17-24	3 23-18	3 27-15	7 30-15	7 30-15	4 32-12	4 34-12	2 28-13	3 30-14	7 32-15	3 31-15	30-15	5 30-13	2 28-14		3 30-14	2 28-16	-11	
QQTT	700	9 10-20	7 8-20	7 15-16	2 20-16	3 26-16	-7	-7	3 31-4	4 38-2	2 -5	3 29-4	8 32-5	2 26-5	24-6	2 27-7	2 29-3		24-3	2 24-7	-5	
QQTT	800	6 9-15	9 10-9	-9	13-4	4 20-2	+1	+1	5 23+2	4 32+3	3 +2	23-0	8 30+1	+2	20+0	4 26+2	2 21+0		2 -10	2 18-2	+1	
QQTT	900	9 10-5	9 10-3	14-3	7 13-2	8 18-2	+1	+1	9 21+2	6 17+2	16+2	-	9 13-3	15+6	13+1	7 12-5	4 14+1		+5	12	+7	
QQ	950	8	10	14	14	12	-	-	15	18	14	-	11	12		10	11		-	9	-	
QQTT	Boden	3-4	5-1	13+1	13+2	10+1	18+5	18+5	11+2	12+1	11+1	+2	6-1	7-2	5-10	5-2	-7-11		5-10	-2-7	0	
$H_a H_a H_a$	41	-	-	-	-	-	-	-	-	-	-	-	-	-	-	-	-		-	-	-	
$H_a H_a H_a$	96	-	-	(567)	-	-			-	-	-	-	-	-	-	-	-		(597)	-	-	
$H_a H_a H_a$	225	(1015)	-	1047	-	1063			1079	1083	-	1068	(1077)	1076		1075	-		1082	1074		
$H_a H_a H_a$	300	835	839	871	885	888			902	906	-	892	896	899		897	-		902	891	-	
$H_a H_a H_a$	400	662	658	685	696	701	709	709	715	718	710	702	707	710	709	709			712	705	719	
$H_a H_a H_a$	500	506	513	534	545	546	555	555	557	558	554	547	552	554	554	554	557		556	552	562	
$H_a H_a H_a$	600	380	388	405	412	415	422	422	423	424	421	414	419	420	421	421	424		423	420	428	
$H_a H_a H_a$	700	270	278	294	297	298	306	306	306	306	304	297	302	303	305	304	307		306	304	311	
$H_a H_a H_a$	800	172	180	195	195	195	202	202	202	201	200	192	197	199	201	201	203		202	201	206	
$H_a H_a H_a$	900	82	90	103	104	103	109	109	108	108	107	90	105	106	108	107	110		109	109	112	
$H_a H_a H_a$	1000	0.1	6.8	19.9	21.2	18.7	24.8	24.8	25.0	24.9	24.2	17.9	22.0	23.8	26.5	25.4	26.2		26.0	25.7	27.9	
$H_r H_r$	41/96	-		-	-	-	-	-	-	-	-	-	-	-	-	-	-		-	-	-	
$H_r H_r$	96/225	-	-	520	-				-	-	-	-		-		-	-		(516)	-	-	
$H_r H_r$	225/500	(509)	-	513	-	517			523	525	-	522	(525)	522		519	-		525	522	-	
$H_r H_r$	500/1000	505	506	514	521	528	530	530	532	533	530	529	520	530	528	528	531		530	526	534	
$P_r P_r T T U_r$ (Markante Punkte)														27581	37981				13611			
											31121			33961	44822				18631			
				12611				22461			28541	18611		44816	50722				20641			
				15581	36941			28571		24671	33822	21681		72532	63611	50742			43831			
				16011	45947	23641	38921	53712	20651	65564	57674	27581	35621	73511	65601	57672			65681			
		25551		35621	59742	24651	53716	57663	24621	75015	82033	43827	84018	82041	86020	89711	76512		83012	22661		
		29551		64727	71557	45811	76511	83031	87551	82047	85031	71533	87949	85031	89011	87046	88043		86011	25671	81511	
		35521		79541	83551	63573	81031	86051	89017	86045	89531	72001	98600	89551	92551	91558	00033		92044	80512	98621	
		45951		87551	87047	15197	89021	89058	91509	94019	87021	86511	00520	87509	99511	97510	02599		98021	01056	94081	
		49513		01548	02049	06015	05079	05066	03650	05058	03039	03039	07510	05018	05573	03513	05599		03658	03655	04545	

Klartexte (heute)

Hamburg: 0,8-0,0 Schwaden a. Ding, ab 4.5 Eis bei ... ringsum ... Schleier am W-Horizont dichter.

Münster:

Paderborn: ∞ 0,4, Ci a. S., Tälern ∞, darüber ... Sicht 5 bis 10 km, sonst wolkenlos.

Frankfurt:

Lindenberg: Ballonaufstieg: 9/10 Ci, ∞, Sicht 2 km, schwacher Rauhreif.

Breslau:

Ort	Kennziffer Höhe	Naumburg	Siegen 270	Bodenbach	Erfurt 545	Berlin	Lindenberg 425	Breslau 413 120 m	[illegible]	Bromberg 340	Litzmannstadt 557	Krakau 561 216 m	Wien 501	Wien 501 157 m	Klagenfurt 502 404 m	München 414 526 m	bei Friedrichshafen 595	Freiburg 580	Mailand 302	Venedig 312
	yy G.G.	25 05	25 07	25 07	25 05	25 05	25 05		25 05	25 04	25 05	25 05	25 05	25 07	25 05		25 05	25 05	25 05	25 05
QQTT	41	-	-		-	-	-		-	-	-	-	-	-	-		-	-	-	-
QQTT	96	-	-	-	-	-	-		-	-	-		-	-	-		-	-	-	-
QQTT	225	-60	[illegible]		-[illegible]	-	-		-56	-61	-59	-	-61	-	-63		-	-54	-	-61
QQTT	300	-56	-57	-	-54	-53	-		-43	-56	-54	-53	-52	-	-54		-54	-54	-55	-56
QQTT	400	-30	[illegible]	-	28	[illegible]	-		-37	-40	3 -38	-37	-39	-	-40		-38	4 -39	-41	-41
QQTT	500	31-24	[illegible]-25	-	[illegible]	[illegible]	-		[illegible]	-24	[illegible]-27	3 32-14	23-28	-	25-29		4 31-25	4 28-27	4 27-28	8 28-28
QQTT	600	5 30-14	3 26-16	4 29-14	5 34-11	26-[illegible]			3 22-16	-15	3 28-16	4 28-15	4 22-20	5 27-21	3 24-19		4 29-15	5 27-16	9 25-16	7 25-18
QQTT	700	5 26-[illegible]	3 24-[illegible]	3 [illegible]	4 25-6	3 15-[illegible]	2 23-[illegible]		7 26-6	-7	2 25-7	5 23-9	4 19-12	4 18-13	7 22-11		4 28-6	3 26-7	6 22-11	7 23-11
QQTT	800	5 24-0	24+1	5 23+1	4 20-[illegible]	3 16-[illegible]	7 20-2		6 14-3	-1	4 19-3	4 15-4	5 17-5	2 13-7	9 16-6		4 26+1	6 29+2	7 18-6	-5
QQTT	900	7 20+3	4 18+4	[illegible]+4	5 17+[illegible]	4 13+5	7 13+0		8 14-2	+3	6 11-2	6 17+1	6 12-3	2 10-1	9 10-11		7 14-2	9 10-5	8 10-5	7 -5
QQ	950	2	[illegible]	14	9	10	7		2	-	6	8	9	4	3		7	3	10	6
QQTT	Boden	5-7	-8-2	[illegible]-6	-4-10	-10-12	-5-11		-8-15	-2-9	-8-14	-6-10	-5-12	-9-13	-1-10		1-11	3-8	4-6	5-7
$H_a H_a H_a$	41	-	-			-	-		-	-	-	-	-	-	-		-	-	-	-
$H_a H_a H_a$	96	-	-	-	-	-	-		-	-	-	-	-	-	-		-	-	-	-
$H_a H_a H_a$	225	1074	1074		1070	(1070)	-		1071	1070	1070	(1073)	1068	-	1059		(1068)	1064	(1059)	1059
$H_a H_a H_a$	300	896	897	-	893	895	-		895	893	893	895	890	-	882		892	888	851	881
$H_a H_a H_a$	400	707	708	-	704	707	-		705	704	705	707	702	-	696		704	701	696	696
$H_a H_a H_a$	500	551	552	(555)	551	553	-		550	552	548	551	548	(543)	543		549	548	543	543
$H_a H_a H_a$	600	419	420	425	419	420	-		415	421	417	419	418	413	413		417	416	412	411
$H_a H_a H_a$	700	302	304	308	304	307	296		303	306	301	303	303	300	299		300	300	297	297
$H_a H_a H_a$	800	199	200	204	201	202	191		200	203	198	201	202	199	197		197	196	196	195
$H_a H_a H_a$	900	106	107	113	108	109	101		108	110	107	109	110	108	108		104	104	106	105
$H_a H_a H_a$	1000	24.1	24.8	17.7	26.6	26.5	19.1		27.1	25.6	25.0	27.4	28.9	26.0	28.2		23.4	23.2	23.5	22.7
$H_r H_r$	41/96	-	-	-	-	-	-		-	-	-	-	-	-	-		-	-	-	-
$H_r H_r$	96/225	-	-	-	-		-		-	-	-	-	-	-	-		-	-	-	-
$H_r H_r$	225/500	528	521	-	518	(518)	-		520	516	521	(524)	519	-	516		(519)	516	(516)	516
$H_r H_r$	500/1000	527	528	(530)	525	526	-		523	526	524	524	519	(516)	515		526	524	519	520
$P_r P_r T T U_r$ (Markante Punkte)		-	-	-	-	-	-		-	-	-	-	25611	-	-		-	-	-	-
		-	-		-	-	-		-	-	-	-	35951	-	-		-	-	-	27601
		-	-		-		-		-	-	-	-	46811	-	-		-	-	-	35581
		-	-				-		-	-	-	-	48811	54735	-		-	-	25591	44858
		-	16971	-		-	-		-	-	-	27571	55724	61729	-		-	-	35991	58592
		-	13771	-	32321		-		-	-	18601	58734	62674	66663	-		-	-	64646	63863
		-	20701		35611		45514		-	-	26581	65635	77534	75612	21631		-	-	74637	[illegible]
		-	40795	55695	77534		57502		-	-	71583	71565	85525	93544	26601		26621	-	83557	[illegible]
		-	74533	85563	85015	13671	84503		13501	-	76504	73586	87006	98544	74597		82035	-	86588	[illegible]531
		-	87095	83013	95526	84563	86512		85509	-	84514	77544	95526	00588	84580		92599	21643	95517	95531
		36621	95016	94055	97108	97018	93012		92519	97071	98546	81544	98575	01588	87620		96577	27591	00518	01517
		97558	99029	01521	05500	03620	02594		99628	01538	01618	01590	02608	02628	97599		86588	96579	01538	03517

Klartexte (heute)

München:

Wien: ∞² 0.4, ∞² 0.4-4.2, ∞² 4.2->6, 4.2-4.3 Spuren Cs, >5 ... Halbe ... sonst wolkenlos, bei Landung ... Boden.

Paris.

werden ab 1.1.1940 bis auf
gruppe verbreiteten Analyse
39 vom 21.12.1939).

Wetterlage von heute morgen: *Montag, 25. Dezember 1944.* Seite 3

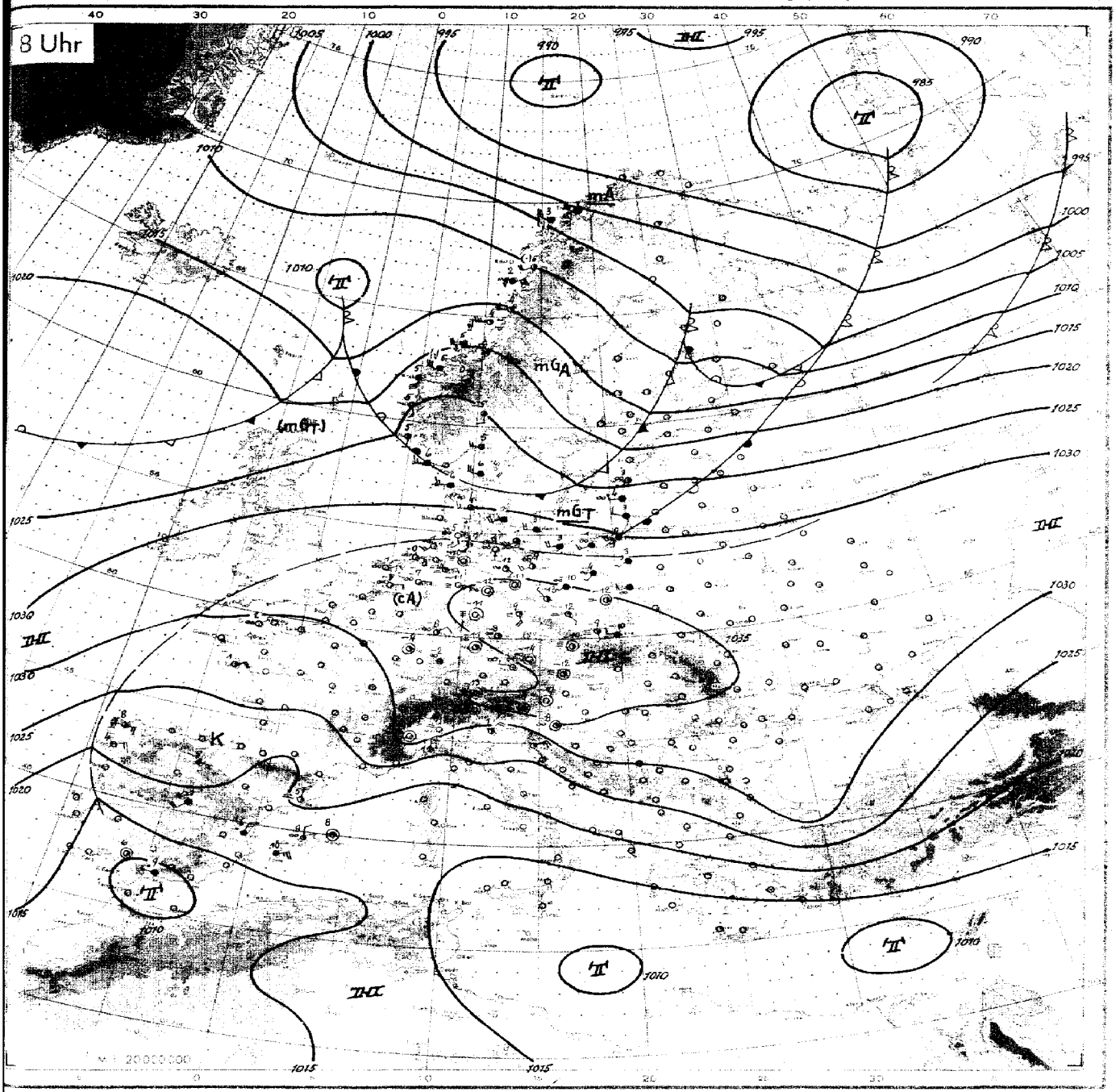

Wetterübersicht *Montag* den *25. Dezember 1944*

Das langgestreckte europäische Hochdruckgebiet ist bei allgemeiner Druckerniedrigung im Begriff sich zu stabilisieren und dabei etwas nach Süden zu verlagern. An der über Südnorwegen in Westostrichtung verlaufenden Frontalzone zogen Störungen nach Finnland, dabei wurde Warmluft in bodennahen Schichten bis nach Nordostdeutschland geführt, sie ist etwa längs der Ostseeküste von der Bodenkaltluft durch eine scharfe Inversion in etwa 1000 m Höhe abgesetzt. Im küstennahen Gebiet Ostpreußens und des Baltikums stieg die Temperatur auf plus 3 Grad. Im Grenzbereich der verschiedenen Luftmassen fällt aus einer tiefen Stratusschicht vielfach Sprühregen, z. T. Schnee.

Mit der hochreichenden Erwärmung, die das gesamte Reichsgebiet bei Nordostwinden erfaßt hat, erfolgte an das thermisch warme Höhenhoch im Nordseegebiet der Anbau eines Höhenhochkeils nach Osten, womit die Trennung in zwei zonal angeordnete Strömungsglieder auch von der Höhe her gestützt wird.

Auf der Rückseite der Störung, die in der vergangenen Nacht Skandinavien überquert hat, ist hochreichende Abkühlung bis zu 9 Grad in Mittelnorwegen erfolgt. Ein letztes Störungsglied wird heute früh vor der westnorwegischen Küste erflogen. Die Frontalzone läßt sich weiter nach Westen bis zu den Bermudas verfolgen. Während von einem Hochdruckgebiet im Osten der Vereinigten Staaten weiterhin Kaltluft zugeführt wird, ist nach einem etwas längeren zeitlichen Zwischenraum der Ansatz einer neuen Störungsfolge zu erwarten.

An der Südflanke des Hochdruckrückens ist der italienische Kaltlufttropfen nach Westen etwa bis in die Biskaya gewandert. Über Südwestdeutschland und Norditalien erfolgte in der oberen Troposphäre dabei noch Abkühlung, während in den unteren Schichten entsprechende kräftige Erwärmung erfolgte. Im Gebiet der Ostalpen ist neue Abkühlung in der mittleren Troposphäre eingetreten, sie zeigt den anhaltenden Zustrom von Kaltluft von Südrußland her an, wobei sich in der Ostdrift neue Kaltlufttropfen über Südeuropa hinwegbewegen werden.

gez. Brauer

Zentrale Wetterdienstgruppe.

Montag den *25 Dezember* 19*44*

Ausland			Gestern 14 Uhr					Gestern 19 Uhr					
Bodenstationen: Küstenorte ○	Höhe m	JJJ	CC	wwVhN	DDFWN	PPPTT	UC app	CC	wwVhN	DDFWN	PPPTT	UC app	RR
Vardö ○	12	004											
Ingöy ○	4	005											
Tromsö ○	102	008	90	88756	24487	99802	77209						
Bodö ○	17	010											
Nordöyan ○	37	014						62	62637	24968	03807	8X711	03661
Krakenes ○	41	021	52	61555	18968	10908	0X715	36	81498	20988	01504	XX8XX	–
Utsira ○	56	028	56	05755	16528	29407	94709						
Lister ○	9	030	5X	03658	20428	33406	0X805						
Ferder ○	9	036	57	02862	23527	28404	96810						
Aarhus ○	47	160	5X	08448	22328	36204	8X910	5X	05648	26428	35405	7X802	–
Kopenhagen ○	1	181	5X	05658	22428	36904	7X910	5X	05458	22328	35402	9X304	00190
Skagen ○	3	182	5X	02837	26617	32406	8X807	5X	03848	26628	30906	8X80J	00250
Biarritz	29	202											
Lyon	198	210											
Paris/Le Brg	46	215											
Brest	75	220											
Le Havre ○	119	230											
Marseille	12	231											
Nanzig	236	257											
Châteauroux	153	252											
La Coubre ○	6	269											
Helder ○	6	291	00	05690	06227	37800	77907						
Vlissingen ○	1	292											
De Bilt	12	293	00	05590	XXX24	37603	67205	00	03590	04125	36652	82704	–
Genua ○	2	305	5X	05768	65728	24401	70903	57	05764	65728	24802	6X301	00020
Venedig ○	10	312	04	02890	39624	28904	62608	04	01790	39623	29404	61404	00470
Zara ○	12	315											
Rom ○	3	322											
Brindisi ○	16	331											
Cagliari ○	35	338											
Syrakus ○	15	665											
Madrid	667	353	00	00790	08200	18404	50808	00	01890	02502	19802	61301	00050
Almeria ○	65	355	80	02864	04319	16100	60809	57	02854	06115	16312	53404	00480
Mahon	40	357	80	02753	02114	16708	76804						
Barcelona ○	42	358	52	03655	32228	20404	6X805						
La Coruña ○	57	362	50	01153	04313	26410	50805	50	01853	09343	24509	50904	00380
Lissabon	227	384											
Funchal ○	110	395											
Pt. Delgada ○	22	396											
Horta ○	65	398											
Teneriffa ○	37	400	70	01853	3213X	14920	50906	50	01853	32213	14918	50404	00480
V. Cisneros	6	404	50	05744	32523	10319	35410	50	05653	02614	10618	62204	00470
Pinsk	137	569											
Kauen	83	466											
Riga	2	470											
Dorpat	81	476											
Helsinki	15	481											
Vaasa	9	483											
Kuopio	233	484											
Rovaniemi	90	607											
Budapest	130	541											
Bukarest	92	575											
Klausenburg	374	590											
Belgrad	138	701											
Sofia	538	720											
Athen	239	730											
Canea (Kreta)	63	737											
Tunis	10	060											
Orel	191	841											
Dno	71	856											
Minsk	211	867											
Smolensk	234	880											
Kiew	185	957											
Dnjepropetrowsk	62	963											
Odessa	50	975											
Mariupol	40	981											
Sewastopol	8	986											
Bergstationen:	Höhe m	JJJ	CC	wwVhN	DDFWN	PPPTT	UC app	CC	wwVhN	DDFWN	PPPTT	UC app	RRTTE
Mussalla	2926	726											
Lomnitzer Spitze	2640	666						00	09490	32404	43561	39000	00599
Fanaraken	2072	024	XX	46009	22749	89757	16708						
Mt. Ventoux	1900	248											
Puy de Dôme	1467	246											
Izana	2367	401											

Ausland			Heute 2 Uhr					Heute 8 Uhr					
Bodenstationen: Küstenorte ○	Höhe m	JJJ	CC	wwVhN	DDFWN	PPPTT	UC app	CC	wwVhN	DDFWN	PPPTT	UC app	RR
Vardö ○	12	004											
Ingöy ○	4	005											
Tromsö ○	102	008						9X	27757	59578	01207	7X403	06009
Bodö ○	17	010	90	02855	02485	08603	6X301	90	10854	22484	10205	5X807	03009
Nordöyan ○	37	014						30	25754	24584	16404	70303	01571
Krakenes ○	41	021						74	02773	16664	22405	05703	02571
Utsira ○	56	028						07	02775	16125	25105	90908	02321
Lister ○	9	030						XX	035X8	29358	28006	0X300	91451
Ferder ○	9	036						51	02834	24327	25505	07304	00481
Aarhus ○	47	160	60	05636	22226	32704	80809	5X	05647	24327	31104	8X201	–
Kopenhagen ○	1	181	5X	05768	24428	30905	9X201	5X	03758	22428	31201	9X602	00170
Skagen ○	3	182	57	02835	26517	28406	20807	5X	03748	26518	28506	8X401	00570
Biarritz	29	202											
Lyon	198	210											
Paris/Le Brg	46	215											
Brest	75	220											
Le Havre ○	119	230											
Marseille	12	231											
Nanzig	236	257											
Châteauroux	153	252											
La Coubre ○	6	269											
Helder ○	6	291	00	05490	06401	34752	91907	00	05490	06200	32651	80603	00133
Vlissingen ○	1	292											
De Bilt	12	293	00	05390	00023	34554	12707	00	05590	08100	32653	80709	–
Genua ○	2	305						00	00890	65700	23901	60801	–
Venedig ○	10	312						04	01890	04401	28501	60401	00380
Zara ○	12	315											
Rom ○	3	322											
Brindisi ○	16	331											
Cagliari ○	35	338											
Syrakus ○	15	665											
Madrid	667	353	00	00890	08200	96051	70804	02	72590	20418	XX751	0X501	–
Almeria ○	65	355	77	02884	02217	15710	60000	04	05764	20114	22602	00409	01261
Mahon	40	357						80	01753	00013	17008	60401	00060
Barcelona ○	42	358						07	04690	32303	20205	80503	00350
La Coruña ○	57	362						50	27754	08324	22608	52200	95872
Lissabon	227	384											
Funchal ○	110	395											
Pt. Delgada ○	22	396											
Horta ○	65	398											
Teneriffa ○	37	400						6X	53738	02158	16215	8X602	01171
V. Cisneros	6	404						00	047X0	39414	11915	73203	00270
Pinsk	137	569											
Kauen	83	466											
Riga	2	470											
Dorpat	81	476											
Helsinki	15	481											
Vaasa	9	483											
Kuopio	233	484											
Rovaniemi	90	607											
Budapest	130	541											
Bukarest	92	575											
Klausenburg	374	590											
Belgrad	138	701											
Sofia	538	720											
Athen	239	730											
Canea (Kreta)	63	737											
Tunis	10	060											
Orel	191	841											
Dno	71	856											
Minsk	211	867											
Smolensk	234	880											
Kiew	185	957											
Dnjepropetrowsk	62	963											
Odessa	50	975											
Mariupol	40	981											
Sewastopol	8	986											
Bergstationen:	Höhe m	JJJ	CC	wwVhN	DDFWN	PPPTT	UC app	CC	wwVhN	DDFWN	PPPTT	UC app	RRTTE
Mussalla	2926	726											
Lomnitzer Spitze	2640	666	04	01973	06213	42162	41905	04	01972	26403	40061	55603	00639
Fanaraken	2072	024											
Mt. Ventoux	1900	248											
Puy de Dôme	1467	246											
Izana	2367	401						XX	780X9	26979	XXX53	0X804	02538

Höhenwinde (dd vv)

yy = Datum G_1G_2 = Uhrzeit (DGZ) — dd = Windrichtung (N = 36) vv = Windgeschwindigkeit in km/Std

Piloten Vortag / Piloten heute

Ort	Wien	Krakau	List/Sylt	Berlin	Gotenhafen	Swinemünde	Friedrichshafen	Bergen	Berlin	Staa-randshut	Emden	Friedrichshafen	Litzmannstadt	Kest b/Pom	Hamburg
yy G_1G_2	24 16	24 1.	24 17	24 12	24 16	24 17	24 17	25 05	25 05	25 05	25 05	25 05	25 05	25 04	25 06
30 km															
24.0															
16.0															
13.0			07 10			(10.5) 07 80					(12.0) 35 50				
11.0			09 20	(10.9) 07 80	(10.5) 03 90	(9.5) 35 80	(10.5) 10 100	(10.6) 16 120	(10.3) 06 90	(10.6) 22 20	10 40			03 60	10 40
9.0	07 90	07 130	09 20	06 100	03 80	(9.0) 05 80	10 120	26 150	07 60	28 30	10 20	11 120	05 80	02 70	07 40
7.0	07 40	05 80	04 30	07 70	03 50	(5.0) 05 50	10 70	26 150	06 60	28 40	10 60	11 110	05 70	02 50	06 40
5.3	02 40	03 50	02 20	06 50	02 50	(4.0) 09 30	10 60	27 100	06 50	27 30	20 40	10 80	05 60	36 40	04 30
4.0	07 40	05 50	32 20	06 40	36 40	(3.5) 07 30	10 50	27 80	06 40	30 30	09 30	10 70	03 40	34 50	06 20
3.0	10 50	03 40	01 30	06 30	34 40	(2.8) 35 20	11 40	27 70	04 30	29 40	08 10	10 60	01 40	35 50	06 20
2.0	11 40	08 20	30 30	06 20	32 30	33 30	10 40	27 50	01 30	29 40	11 05	10 60	35 40	33 50	–
1.3	11 30	13 20	30 20	06 10	32 30	31 30	10 40	26 30	35 30	29 40	13 05	10 70	32 10	31 30	34 10
0.8	09 30	12 20	30 20	06 10	30 60	29 30	08 30	29 20	33 20	27 30	15 05	09 30	30 30	34 40	–
0.3	08 10	(4.0) 08 20	26 20	06 10	30 40	27 20	(0.6) 06 10	25 20	29 20	27 20	15 05	(0.6) 07 10	29 20	30 40	(1.0) 10 10

Ort	Leeuwarden	Bromberg	Gerdauen	57N 22E	Hanstholm	Erfurt	Emden	Kest b/Pom.	Venedig	Mailand
yy G_1G_2	24 17	24 10	24 15	24 15	24 17	24 18	24 16	24 16	24 16	24 17
7.0 km		05 80		36 70	(9.0) 28 40	(8.5) 09 130	08 70	(10.5) 05 70	(9.0) 18 40	(10.0) 14 80
5.3	08 60	30 60	02 70	35 50	(7.0) 22 50	(5.4) 10 80	08 50	03 40	11 40	13 40
4.0	08 40	02 50	36 50	35 40	(5.7) 28 60	19 40	09 40	01 40	10 40	11 60
3.0	08 30	35 30	31 40	35 40	29 60	08 40	08 20	36 30	09 40	11 50
2.0	08 20	(3.3) 36 30	32 40	33 30	28 50	09 40	08 10	32 40	07 40	(1.5) 10 50
0.8	12 20	29 30	29 30	25 20	28 40	09 70	13 20	29 30	07 70	04 10

Ort	Mailand	Krakau	Erfurt	Kest b/Pom.	Wien	Klagenfurt	Kopenhagen	Kristiansand	Libau	Swinemünde
yy G_1G_2	25 05	25 05	25 05	25 04	25 05	25 05	25 05	25 05	25 06	25 06
7.0 km	(9.0) 16 30	(9.0) 06 100	(10.0) 09 40	(10.5) 03 60	(10.5) 07 120	(9.0) 07 30	(10.5) 32 30	(9.0) 27 140	(12.0) 35 100	(8.5) 09 50
5.3	10 30	04 60	10 40	36 40	07 20	07 50	(9.0) 32 40	27 90	(9.0) 34 70	(5.3) 02 40
4.0	08 30	05 50	08 10	34 50	06 60	08 50	(5.3) 34 40	28 70	(5.3) 33 40	01 40
3.0	(3.3) 08 70	06 50	07 50	35 50	08 40	09 40	34 50	28 60	30 40	02 40
2.0	(1.5) 10 20	04 40	06 20	33 50	11 30	09 30	31 50	31 60	28 80	35 30
0.8	01 10	33 20	16 10	34 40	10 30	C	32 40	25 60	29 40	34 40

Wolkenmessungen

C = Wolkenart
vv = km/std.
dd = Zugr. 36 = N

Ort		
yy G_1G_2		
C u. Höhe		
dd vv		
Ort		
yy G_1G_2		
C u. Höhe		
dd vv		
Ort		
yy G_1G_2		
C u. Höhe		
dd vv		

Täglicher Wetterbericht

des Deutschen Reichswetterdienstes
Herausgegeben von der Deutschen Seewarte
Verlagsort Hamburg

Jahrgang: 69 Nr. 361. Dienstag, den 26. Dezember 1944.
Seite 1

Erläuterung: Die Beobachtungen sind sämtlich in der Form der 1935 in Warschau beschlossenen Einheitsschlüssel wiedergegeben. Kurze Erläuterungen zu den einzelnen Ziffern werden zu Beginn jedes Vierteljahres beigegeben. Ausführlich finden sie sich in „Anweisung zur Verzifferung von Wettermeldungen", herausgegeben vom Reichsluftfahrtministerium. Alle Zeitangaben in DGZ.

Deutschland – Gestern 14 Uhr / Gestern 19 Uhr

Landstationen: Küstenorte ○	Höhe m	JJJ	14 Uhr CC	wwVhN	DDFWN	PPPTT	UCapp	19 Uhr CC	wwVhN	DDFWN	PPPTT	UCapp	RR TxTx/SVs E
Hamburg-Fu.	18	403	00	45390	00041	32351	61707	00	45390	10140	32056	80601	00003
Flensburg/Fgh.	41	400	00	05490	18100	31851	80804						
Kiel	28	460	00	05490	18200	32751	90806	00	05390	16400	31553	60806	00523
Warnemünde ○	1	406	04	05692	16102	31351	70703	00	05490	18100	32855	90701	00043
Arkona ○	1	464											
Westerland	16	461	00	05690	22300	34004	80705	00	05490	18300	30453	00724	00043
Helgoland ○	50	465	00	05790	18202	32802	08805	00	05790	18202	31002	78805	00170
Borkum ○	6	401	00	05490	10203	32602	81811	00	05490	10304	31400	90804	00143
Emden	4	442	00	08390	10104	32552	82702	00	41290	08140	31756	90803	00503
Nordhorn	22	402											
Detmold	178	187	00	02890	12225	34901	66801						
Hannover	51	421	00	08390	08143	32752	91804	00	45290	00040	3185K	00802	00513
Magdeburg	45	408	00	46290	14140	33856	90707	00	45190	12140	32860	80503	00553
Essen	123	437											
Köln	48	436	00	05590	00003	32100	21404	00	08390	00004	29754	82003	00534
Aachen	202	407											
Trier	265	049	00	02790	04225	–	–						
Kassel	289	35?	00	05590	08305	32753	76806	00	05490	08xxx	315xx	78501	00530
Frankfurt/M.	111	412	00	05590	03228	30602	67907	04	08390	04222	29154	59702	00603
Saarbrücken	189	441						00	05790	08100	22500	40300	00xx3
Nürnberg	315	426	00	01790	06453	30302	78209	00	05690	00002	30453	62803	00213
Marienbad	538	510											
Straßburg	151	219											
Böblingen	427	448	00	05690	08203	28250	61708	00	05590	04400	29056	70301	00043
Friedrichshf	400	444	50	05652	04102	29552	70907	00	05690	12100	29158	70902	00543
München	528	414	00	00790	08300	–	–	00	05690	10200	29755	70801	00560
Innsbruck	573	507						00	05590	00000	32259	80402	00xx8
Swinemünde ○	3	405	50	05657	20227	32652	60808	5X	05558	18238	32352	70800	00153
Stettin	1	404	50	05554	20324	33353	72807	5X	05662	20328	32853	8xxxx	60537
…row	70	450	00	05590	00002	32652	71904	00	05490	00000	31759	90603	00513
Berlin	48	440	00	41390	16100	34153	80807	00	08390	14100	33357	90603	00523
Schkeuditz	131	449	00	45290	12244	33258	96707	00	45290	12140	33058	90502	00563
Erfurt	320	646	00	08490	00005	33057	32707	00	45490	00044	–	–	–
Dresden	230	410						00	45290	02240	32756	80902	00523
Plauen	449	408	00	08393	04403	–	–	04	08394	00004	–	–	–
Prag	363	669	00	48390	08104	33952	66707	00	08290	00001	33856	80004	000XX
Budweis	408	670	00	05490	00000	39054	70506	00	08490	00000	33558	90802	00553
Olmütz	263	678	00	08490	00042	34152	40709	00	08490	00002	33066	81603	0051X
Dessau	302	365											
Salzburg	434	508	00	11490	02400	29351	60807	00	08490	00000	30957	90300	00003
Wien	157	501	00	05490	30400	32751	60610	00	08490	28400	31954	90602	00513
Graz	334	505	00	05490	00000	–	–	00	45390	00040	33664	90802	–
Klagenfurt	449	502	5X	05657	00027	34055	0X807	00	05590	00000	35459	90603	–
Rügenwalde ○	7	429	6X	03652	24428	30302	9X403	6X	03558	24328	30302	9X305	00151
Danzig	15	405	5X	51555	22458	29602	8X701	5X	51435	22358	29304	9X301	97028
Königsberg	20	422	5X	05554	22458	28201	8X705	5X	21328	22358	28401	9X208	97045
Memel ○	3	447	5X	03738	24228	26804	9X202	5X	05648	00028	28403	0X409	00XX1
Thorn	47	551	5X	05548	22478	31952	8X707	5X	05548	22128	31552	8X804	93524
Posen	99	552	5X	05556	80228	33354	7X807	5X	05458	16128	32754	8X501	00543
Grünberg/Schl.	148	420	00	05690	12103	33753	76905	40	05690	00001	33361	81602	03628
Breslau	117	411	00	45290	12148	34057	87807	00	45290	12140	32560	90502	00564
Gleiwitz	255	454	00	08390	00048	33757	91808	00	45190	00040	33359	90603	00574
Warschau	107	556											
Bialystok	135	556											
Litzmannstadt	176	557	5X	78438	22278	34956	9X805	5X	08438	22178	32855	9X803	97553
…olm	203	559											
Krakau	216	561	04	03391	00073	34157	95708	00	47290	00040	33258	80902	97574
Lemberg	330	571											

Deutschland – Heute 2 Uhr / Heute 8 Uhr

Landstationen	2 Uhr CC	wwVhN	DDFWN	PPPTT	UCapp	8 Uhr CC	wwVhN	DDFWN	PPPTT	UCapp	RR TnTn/SVs E
Hamburg-Fu.	00	45390	00040	34158	90705	00	45290	00040	30760	00401	00613
Flensburg/Fgh.						00	47390	22400	28553	90300	00573
Kiel	00	05490	18300	30554	70804	00	09490	20400	29755	70700	00573
Warnemünde ○	00	05390	14200	30957	00203	00	08390	14200	30058	80404	00143
Arkona ○	00	05690	18320	29552	80904	00	03690	18400	28553	80702	00263
Westerland	00	05690	18303	28952	02907	00	05490	22300	28703	00201	00533
Helgoland ○	00	05790	18200	29803	70805	00	05690	20202	29305	88602	00100
Borkum ○	00	05390	16200	29951	80807	00	08390	16200	30159	80501	00233
Emden	00	41190	10240	30857	00704	04	43290	12241	29859	00304	00605
Nordhorn											
Detmold											
Hannover	00	43290	00040	31060	90703	00	43290	00040	30962	90401	00632
Magdeburg	00	45090	00040	32362	90703	00	47290	12143	31954	82402	00643
Essen											
Köln	00	45190	00040	30057	00504	00	08390	00040	29958	80303	00583
Aachen											
Trier						00	05690	04200	–	–	–
Kassel	00	05390	08200	32059	80002	00	08290	08406	31961	00402	20603
Frankfurt/M.	00	08290	04200	30157	70602	00	08290	04200	30059	70804	–
Saarbrücken						00	05690	30100	28856	80004	00xx3
Nürnberg	00	05790	00000	31861	20804	00	05590	00100	32352	90300	00633
Marienbad											
Straßburg											
Böblingen	00	05390	00000	28560	80802	00	05590	00000	30602	80401	00023
Friedrichshf	00	05690	12100	30559	80203	00	05590	04100	31911	80300	00623
München	00	05690	10200	31259	90202	00	00890	10200	32062	90220	[illegible]
Innsbruck						00	05590	00040	31852	90511	00648
Swinemünde ○	50	05553	20223	31553	70801	00	05690	18200	30657	80806	00163
Stettin	5X	03768	20428	31953	8X403	00	05490	20300	32854	90703	00593
…row	00	08390	00000	30762	00704	01	08390	00005	30762	90404	00543
Berlin	00	43490	00040	32462	01704	01	08393	00043	32363	00402	00653
Schkeuditz	00	45190	12240	32462	9X704	00	45190	10240	31361	90402	00623
Erfurt	00	41300	00040	32063	90805	00	08490	00040	32361	80401	00603
Dresden	00	45190	14240	31957	80605	00	43390	14140	32060	[illegible]	00633
Plauen	04	08394	00004	24764	00302	00	05590	00000	–	–	
Prag	00	08290	26200	32759	80601	00	08490	14200	32xxx	90xxx	00623
Budweis						00	05490	00000	35633	90201	00643
Olmütz	00	08390	32400	33252	02003	00	08390	16140	33560	00401	00613
Dessau											
Salzburg	00	05690	00000	31160	80802	00	05690	20100	31862	80900	00603
Wien	00	08490	00000	32???	90677	00	47290	00000	33662	90405	00628
Graz	00	45190	00040	34669	90401	00	45190	00040	35669	30209	00695
Klagenfurt	00	47290	00040	35565	90601	XX	44209	00049	35661	8X503	00655
Rügenwalde ○						00	00590	20300	29250	80300	00153
Danzig	5X	52428	22458	29101	9X701	5X	05556	22357	28301	8X402	97014
Königsberg	5X	45328	20348	28601	0X901	5X	47348	20458	26601	0X703	97004
Memel ○						42	21635	22458	23804	0X806	97xxx
Thorn						5X	05548	22228	30655	8X401	005X4
Posen	5X	05458	18278	32254	8X602	5X	05658	20428	31853	8X401	97553
Grünberg/Schl.	5X	91048	16118	32656	9X901	5X	05648	22128	31755	9X300	97605
Breslau	5X	52218	00048	33362	0X702	5X	47256	14146	32052	0X403	00634
Gleiwitz	00	43190	00040	33261	90602	XX	46009	00049	33161	9X302	00624
Warschau											
Bialystok											
Litzmannstadt	5X	05558	18278	32354	8X602	5X	05648	22428	32359	8X202	97553
…olm											
Krakau	00	05290	01030	33259	90601	00	47390	00008	33562	95403	00624
Lemberg											

Bergstationen – Gestern 14 Uhr / Gestern 19 Uhr

Bergstationen	Höhe m	JJJ	14 Uhr CC	wwVhN	DDFWN	PPPTT	UCapp	19 Uhr CC	wwVhN	DDFWN	PPPTT	UCapp	R,R,T,T,E
Sonnblick	3106	503	04	01991	11704	94964	50903						
Zugspitze	2962	416	00	00990	12300	07561	20702	00	00990	12300	07462	40300	–
…tz Kogel	2357	506						00	00890	08300	XXX62	XXXXX	–
Schneekoppe	1602	428	00	02190	32325	44052	16806	00	00990	32500	42153	20805	00519
Feuerkogel	1577	862											
Feldberg/Sch	1493	427	00	00990	08800	51352	30903	00	00990	41900	51053	30300	00519
…knockl	1446	511						00	00890	18100	62357	40702	–
…r.zer	1214	519						50	01914	08304	85951	35601	00019
Fichtelberg	1213	419						00	01190	10103	86751	32601	00038
Hornisgrinde	1166	561											
Brocken	1141	418	00	04990	14325	97503	16803	00	04990	10323	96602	11562	00039
Wasserkuppe	923	423	00	03990	12428	19402	–	04	03790	10428	18400	27304	00039
…selsberg	915	445	00	04990	45504	17301	18904	00	04990	10504	16802	98802	00039
Kahler Asten	840	417						00	01990	10522	25902	31801	00049
Feldberg/Ts	801	424	00	02790	06405	32402	18805						
Kalmit	673	397	00	04790	18993	26452	45907						

Bergstationen – Heute 2 Uhr / Heute 8 Uhr

Bergstationen	2 Uhr CC	wwVhN	DDFWN	PPPTT	UCapp	8 Uhr CC	wwVhN	DDFWN	PPPTT	UCapp	R,R,TnTnE
Sonnblick						00	00890	04400	94263	90400	00679
Zugspitze	00	00990	08300	07859	10300	00	00990	08300	07559	10801	00629
…tz Kogel											
Schneekoppe	00	00990	02400	44601	00802	00	00990	04400	41302	10401	00529
Feuerkogel											
Feldberg/Sch	00	00950	10700	52251	20214	00	00990	07806	51152	30601	00529
…knockl						00	00890	20200	61356	20203	00519
…r.zer	00	00990	08300	83753	40705	00	00990	08200	84436	10601	00510
Fichtelberg	00	00870	00300	85552	20805	00	00890	04200	84653	40802	00538
Hornisgrinde	00	01190	03704	88252	21104						
Brocken	00	04990	10100	96003	10703	00	04990	02500	97402	10301	00019
Wasserkuppe						00	00890	08200	48050	03XXX	–
…selsberg	00	00990	10400	16402	10703	00	04990	10490	16000	10301	00005
Kahler Asten	00	00890	08300	25403	30300	00	00990	06200	25203	30301	00049
Feldberg/Ts	00	05790	08420	32202	20802	00	05790	06100	32607	20302	00004
Kalmit	00	05790	06400	47751	90901	00	05790	06400	44652	80901	00533

Berichtigungen

Wetterlage von gestern: Montag, 25. Dez. 44

Sämtliche Karten des „Täglich
weiteres nach der von der Ze
gezeichnet. (Erlaß RLM., LI

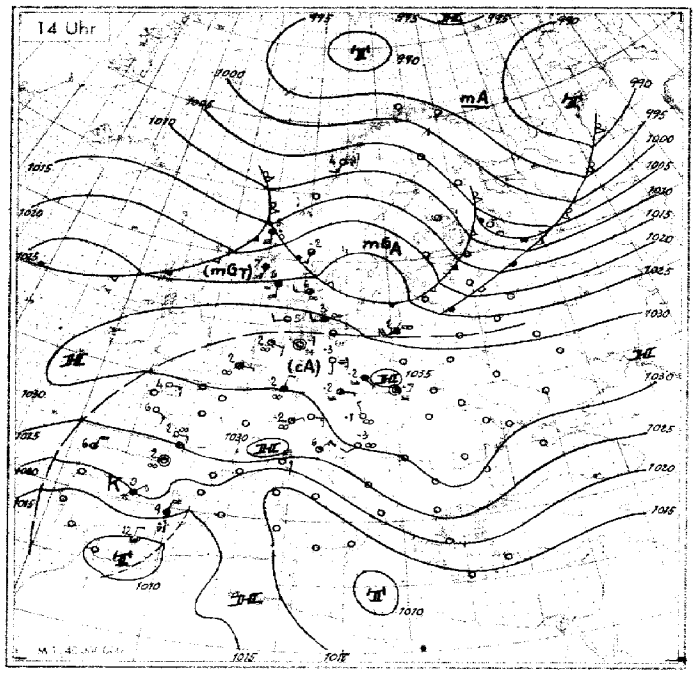

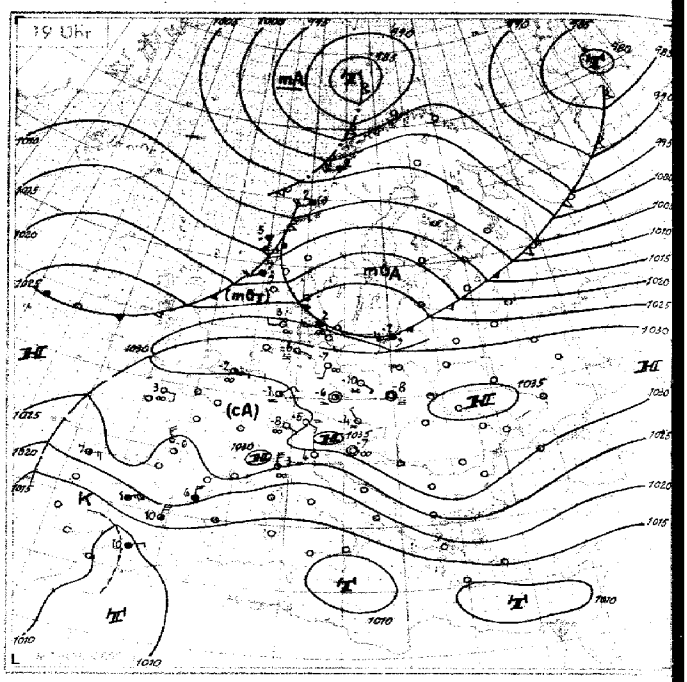

Wetterlage von heute nacht: Dienstag, 26. Dez. 44

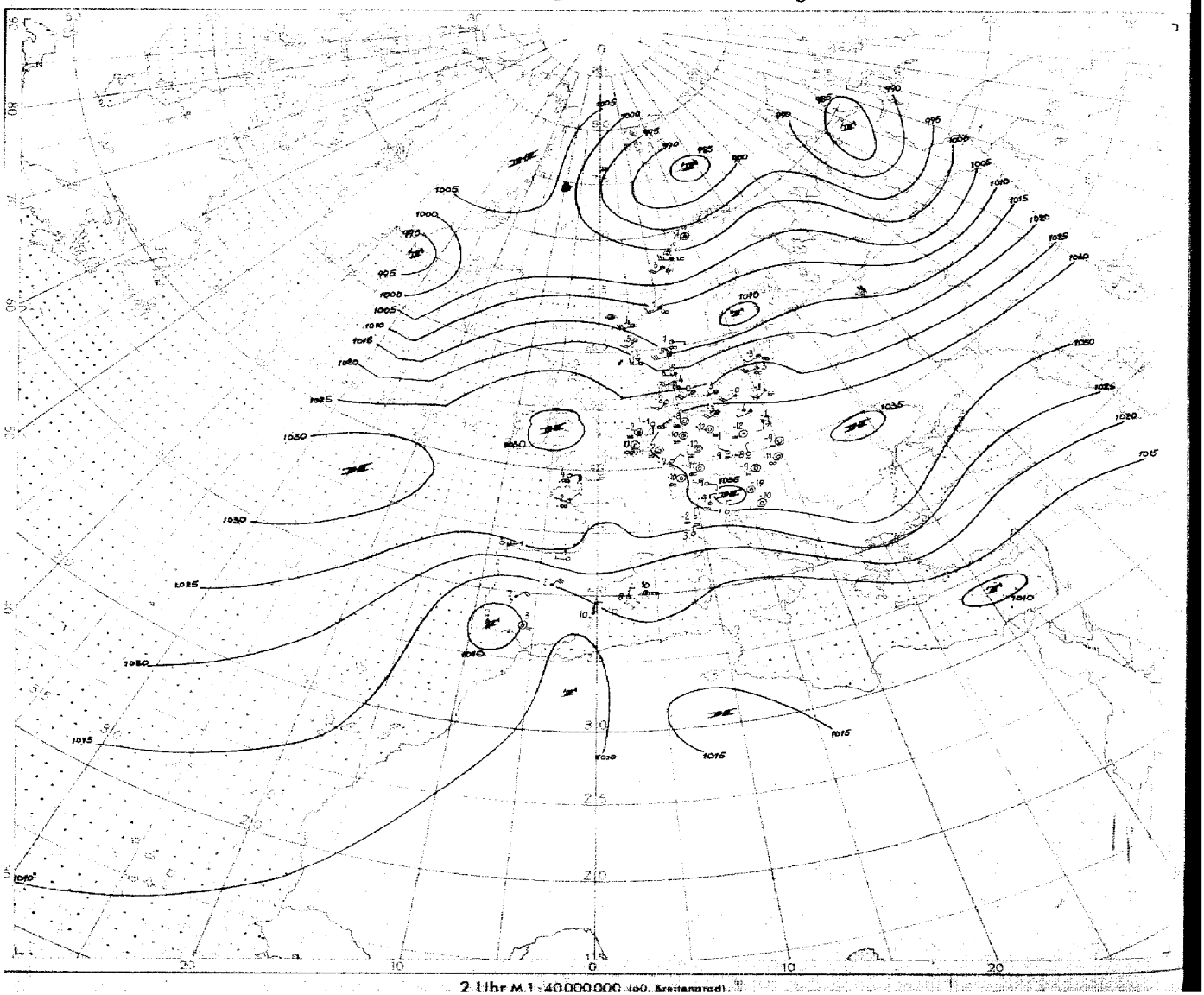

Nr. 361

Höhen-Aufstiege
1. Teil

Dienstag den 26. Dez. 1944

Kenngruppe: IIIGG HeHeEeTeTe

Schlüssel: Q1Q2Q3Q4Ea s1 s2 s3 GG | HaHaHaHrHr HrHrHrHrZk
QLLLL yy9GG

Hauptisobarenflächen: HaHaTaTaUa HaHaTaTaUa HaHaTaTaUa ... HaHaTaTaUa HaHaTaTaUa HaHaTaTaUa HHTTU

Markante Punkte: PPTTU PPTTU

Pseudopot. Temperatur: 9Q1Q2Q3Q4 Q1Q2Q3Q4Q5 Q1Q2Q3Q4Q5 IIIPiPi

	Ort (Kennziffer, Höhe)	Bodö 010	Bergen 022 65 m	Kjeller 041	Kopenhagen 481	Hansiholm 183 27 m	Wunstorf 473	Fichtenwerder 519	55 N 21 E	Gerdauen 379	Heiligenbeil 312	Nest 266	Swinemünde 455	Hamburg 403 12 m	Helgoland 405 42 m	Emden 154 1 m	Leeuwarden 010
	yy G1G2	25 17	25 17	25 16	25 17	25 15	25 16	25 17	25 1[illegible]	25 17	25 15	25 16	25 16	25 19	25 10	25 16	25 17
QQTT	41	-	-	-	-	-	-	-	-	-	-	-	-	-	-	-	-
QQTT	96	-	-	-	-	-	-	-	-	-	-	-	-	-	-	-	-
QQTT	225	-	-	-	-	-65	-65	-60	-	-	-	-65	-64	-	-67	-65	-
QQTT	300	-53	-	-52	-54	-51	-52	-53	-60	[3] -51	-	-53	-54	-	-52	-53	-54
QQTT	400	-48	-39	-39	-39	-35	-38	-27	-42	[4] -35	-	[3] -37	-38	-	-37	[7] -37	[3] -38
QQTT	500	[7] 17 -36	[8] 28 -28	[7] 29 -27	[5] 32 -26	[5] 34 -24	[4] 32 -25	[4] 32 -25	-28	[6] 31 -25	[6] 32 -25	[4] 32 -24	-24	[2] 34 -22	[4] 33 -24	[5] 33 -24	[4] 30 -25
QQTT	600	[8] 25 -26	[8] 28 -17	[9] 27 -17	[5] 29 -15	[2] 30 -14	[3] 28 -16	[3] 28 -14	-17	[7] 30 -15	[5] 30 -14	[4] 29 -14	-13	[2] 31 -12	[2] 29 -13	[3] 31 -13	[4] 29 -14
QQTT	700	[9] 16 -16	[9] 26 -9	[7] 26 -8	[5] 30 -5	-5	[3] 25 -5	[2] 25 -5	-7	[6] 32 -4	[8] 29 -5	[4] 28 -5	-2	[2] 27 -4	[2] 25 -6	-6	[4] 25 -7
QQTT	800	[0] 8 -6	-3	[8] 25 -2	[8] 31 +2	+2	[6] 22 -2	[6] 21 +1	-1	[5] 36 +1	[8] 24 +3	[6] 30 +2	+4	[3] 25 +2	-1	-0	[4] 23 +0
QQTT	900	[9] 15 -2	[0] 19 -0	[6] 17 +2	[0] 17 -2	17 -1	19 +2	-3	-6	[9] 14 -2	[0] 14 -3	[6] 12 -4	-5	[3] 19 +5	+0	+4	[5] 19 +4
QQ	950	12	20	15	17	17	-	15	-	13	14	12	-	15	-	-	16
QQTdTd	Boden	9 -1	20 +6	8 -1	10 +1	17 +7	18 +3	12 +2	0	8 -0	8 -1	6 -2	2 -6	-1 -5	7 -1	4 -3	3 -4
HHH	41	-	-	-	-	-	-	-	-	-	-	-	-	-	-	-	-
HaHaHa	96	-	-	-	-	-	-	-	-	-	-	-	-	-	-	-	-
HaHaHa	225	-	-	-	(1071)	1077	1078	1072	1071	(1082)	-	1076	1073	-	1075	1077	-
HaHaHa	300	848	(877)	884	895	900	891	893	894	905	-	897	897	-	898	901	896
HaHaHa	400	665	691	696	707	710	702	707	704	707	-	709	710	(715)	709	712	708
HaHaHa	500	517	537	542	553	553	547	552	547	551	551	554	555	559	554	556	554
HaHaHa	600	390	406	411	421	420	415	420	419	418	419	421	422	425	421	423	421
HaHaHa	700	278	291	296	304	303	393	303	303	302	302	304	304	307	304	306	305
HaHaHa	800	178	189	193	200	199	195	199	199	197	198	200	199	203	200	200	201
HaHaHa	900	87	97	100	107	106	102	107	106	105	106	107	107	109	108	109	108
HaHaHa	1000	4.2	13.7	17.0	23.9	22.6	19.4	23.7	23.0	22.4	22.8	24.3	24.7	26.7	26.6	26.8	23.9
HrHr	41/96	-	-	-	-	-	-	-	-	-	-	-	-	-	-	-	-
HrHr	96/225	-	-	-	-	-	-	-	-	-	-	-	-	-	-	-	-
HrHr	225/500	-	-	-	(518)	523	531	519	523	(532)	-	520	518	-	521	521	-
HrHr	500/1000	513	524	526	529	531	528	529	524	528	529	529	530	534	529	531	530
PPTTU	Markante Punkte	-	-	-	-	-	-	-	-	-	-	-	-	42832	-	19671	-
		-	-	-	-	-	22651	-	-	-	-	-	-	54672	-	23651	-
		-	-	-	-	20691	32991	-	-	-	-	-	20691	55072	48765	28581	-
		-	-	-	-	32981	47703	20701	-	23641	-	18661	24681	77012	53728	46792	-
		-	34501	-	-	54601	54716	28571	-	33973	-	20471	27581	84043	67572	61736	-
		-	37951	-	-	57672	56708	44824	37891	46795	54716	35941	74621	86043	77621	61623	-
		-	44857	30541	-	75631	64612	54704	77001	73515	67574	82046	82051	89063	86021	77521	-
		30531	73579	44831	25621	53031	87571	56696	81011	83026	75512	86048	88561	92044	93011	85021	-
		35111	77561	52749	82038	84031	78511	73531	83001	87548	83034	89648	96501	96064	97011	87021	30544
		37511	82511	75547	86039	89031	88021	85031	87601	97019	88540	92540	97001	00065	99001	95050	88084
		65807	86531	93028	95010	97054	94611	94011	98511	00510	97010	95009	02521	02559	01001	02521	00069
		00019	01270	00610	03039	03088	02030	03039	02000	02000	03019	03009	03527	03548	03019	03519	03520

	Ort (Kennziffer, Höhe)	St. Nazaire	El Grove 390	Nürnberg 041 475 m	Paderborn 077	Frankfurt 412 111 m	Erfurt 320 m	Berlin 44 57 m	Lindenberg 425 122 m
	yy G1G2			25 17	25 17		25 17	25 17	25 12
QQTT	41			-	-		-	-	-
QQTT	96			-	-		-	-	-
QQTT	225			-62	-		-	-56	-
QQTT	300			-54	-		[4] -53	-53	-
QQTT	400			-34	-		[5] -37	-37	-
QQTT	500			[2] 20 -26	-		[4] 31 -26	[4] 33 -23	-
QQTT	600			[2] 27 -15	[2] 24 -14		[4] 29 -15	[5] 26 -14	[2] 28 -15
QQTT	700			[4] 25 -4	[2] 27 -6		[4] 25 -7	[4] 24 -5	[2] 24 -7
QQTT	800			[4] 22 -1	[2] 23 +0		[4] 23 -1	[0] 20 +2	[8] 21 -[illegible]
QQTT	900			[7] 26 +6	[3] 19 +5		[5] 20 +3	[0] 16 -2	[2] 16 -0
QQ	950			13	17		19	16	7
QQTdTd	Boden			7 -7	5 -10		-1 -8	-3 -8	[illegible] -6
HHH	41			-	-		-	-	-
HaHaHa	96			-	-		-	-	-
HaHaHa	225			1067	-		(1070)	1074	-
HaHaHa	300			891	-		894	898	-
HaHaHa	400			705	-		706	710	-
HaHaHa	500			551	-		552	555	-
HaHaHa	600			419	425		419	422	420
HaHaHa	700			303	307		303	305	304
HaHaHa	800			199	203		200	200	201
HaHaHa	900			104	110		107	106	109
HaHaHa	1000			22.4	26.7		24.8	25.2	26.[illegible]
HrHr	41/96			-	-		-	-	-
HrHr	96/225			-	-		-	-	-
HrHr	225/500			517	-		(519)	519	-
HrHr	500/1000			518	-		527	530	-
PPTTU	Markante Punkte			-	-		-	-	-
				-	-		-	-	-
				-	-		-	-	-
				-	-		-	-	-
				-	-		-	-	-
				-	-		-	-	57632
				20611	-		-	-	88034
				25631	-		27591	-	89505
				23532	-		37921	20681	92506
				76523	60602		57673	85028	93503
				92068	94073		94017	95040	96514
				98529	01014		00579	03579	02550

Klartexte (gestern)

- Hamburg: -
- Münster: -
- Paderborn: Bod-no oo° geschl., -> Gi, > Gi i.w. 3/10 Cs i. 8.0 sonst wolo.
- Frankfurt: -
- Heiligenbeil: oo - 0.3, 0.3-1.3 8/10 unregelm. geschl. Sc, St, 1 Wolken Vereisg.?, > Gi. 2/10, 1 Wolken 4/10 Ci
- Lindenberg: Ballonaufstieg: 8/10 Ci, 4s, oo, Sicht 1.5 km, zunehmd. auf 2.5 km, Rauhreif.
- Breslau: -

	Ort (Kennziffer, Höhe)	Venedig 312	Mailand 302	Freiburg 580 245	[illegible] 595 661 m	München 526 m	Klagenfurt 302	Wien 301 157 m	Krakau 561 216	Breslau 120 m
	yy G1G2	25 16	25 17	25 17	25 17		25 17	25 17	25 17	
QQTT	41	-	-	-	-		-	-	-	
QQTT	96	-	-57	-	-		-	-	-	
QQTT	225	-58	-55	-62	-63		-	-63	-58	
QQTT	300	-63	-51	-54	-51		-53	-50	-51	
QQTT	400	-41	-42	[3] -28	[4] -37		-37	-40	[5] -37	
QQTT	500	[5] 27 -28	[5] 26 -30	[2] 31 -24	[4] 35 -24		[5] 29 -26	[3] 2[illegible] -28	[6] 30 -20	
QQTT	600	[2] 23 -19	[5] 23 -20	[3] 26 -16	[4] 30 -14		[4] 24 -15	[3] 24 18	[5] 30 -19	
QQTT	700	[2] 17 -13	[6] 21 -12	[6] 25 -8	[7] 27 -7		[4] 18 -12	[2] 20 -10	[5] 25 -8	
QQTT	800	11 -6	[6] 10 -5	[4] 36 -1	[7] 22 -1		[4] 19 -7	[3] 17 -4	[4] 19 -3	
QQTT	900	[2] 11 +1	[9] 14 -13	[8] 37 -5	[7] 15 -1		[5] 10 -3	[4] 12 +0	[8] 8 -5	
QQ	950	9	12	5	6		2	-	7	
QQTdTd	Boden	13 -0	9 -4	5 -6	6		0 -10	-3	-2 -8	
HHH	41	-	(2117)	-	-		-	-	-	
HaHaHa	96	(1584)	1590	-	(1592)		-		-	
HaHaHa	225	1060	1060	1068	1073		-	1066	1071	
HaHaHa	300	880	879	891	895		888	889	892	
HaHaHa	400	694	693	703	706		700	702	702	
HaHaHa	500	541	541	548	550		545	549	548	
HaHaHa	600	411	411	415	417		414	418	415	
HaHaHa	700	297	297	300	300		299	303	299	
HaHaHa	800	196	196	196	197		198	201	197	
HaHaHa	900	105	105	103	106		108	110	106	
HaHaHa	1000	21.0	21.9	22.4	22.0		26.8	27.5	25.1	
HrHr	41/96	-	(527)	-	-		-		-	
HrHr	96/225	(527)	530	-	(519)		-		-	
HrHr	225/500	518	519	520	523		-	517	523	
HrHr	500/1000	520	519	526	528		518	521	523	
PPTTU	Markante Punkte	-	-	-	-		-	-	-	
		-	-	-	-		-	-	-	
		43571	07571	-	19621		-	-	-	
		47581	12561	-	26581		-	-	-	
		26571	15561	23421	55646		-	-	23581	
		28541	21571	26591	61645		-	25631	24621	
		34181	28531	52712	69576		-	54733	37901	
		35181	35191	55513	74576		27591	60622	45826	
		47827	74607	73543	84024		44821	70592	78533	
		67654	86526	85024	87035		57704	93015	35566	
		99033	00036	92579	92558		92567	98547	97579	
		03057	01029	95559	94558		97588	02538	01579	

Klartexte (gestern)

- München: -
- Wien: -
- -
- Paris: -
- -

Karten vom Frühtermin

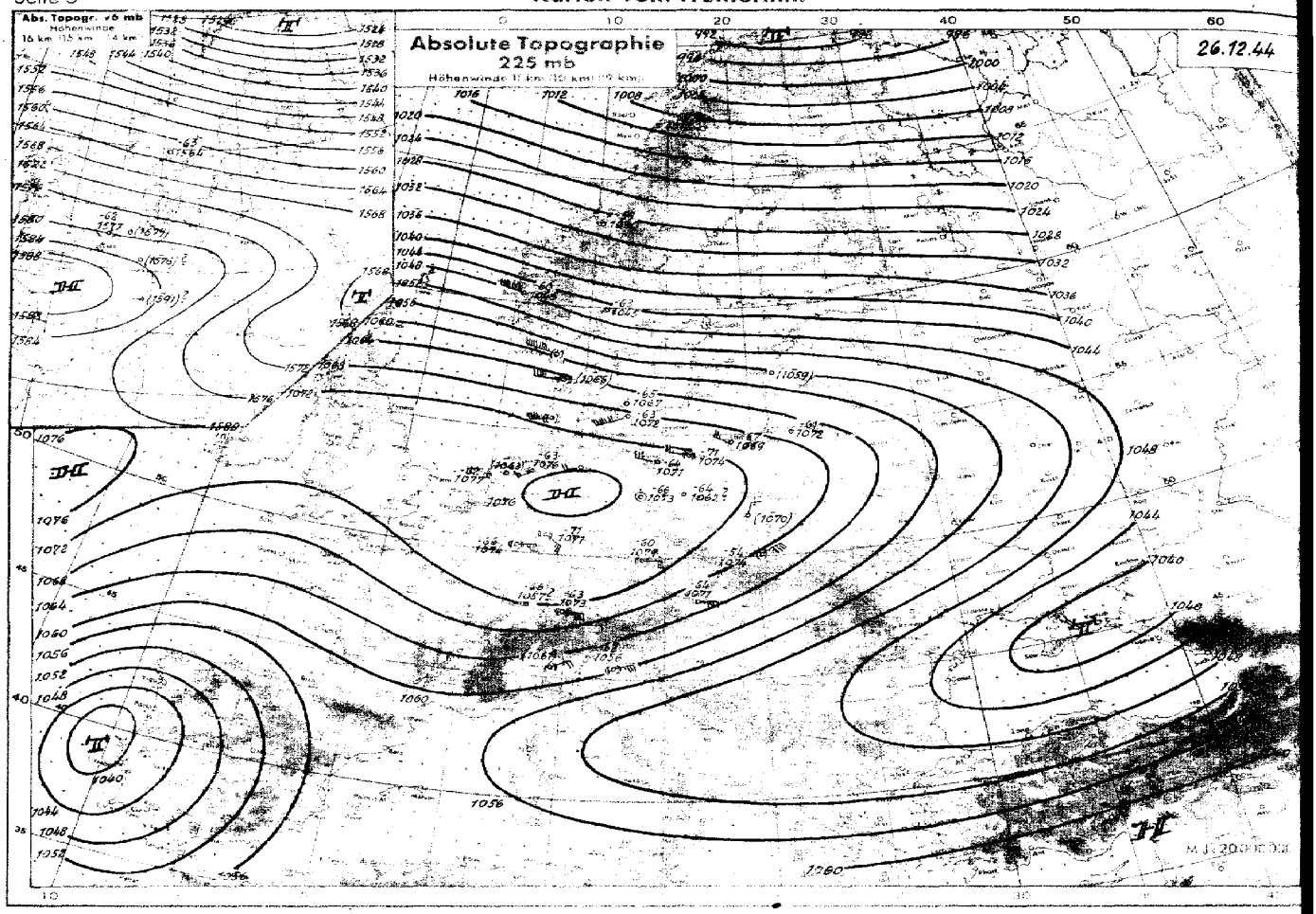

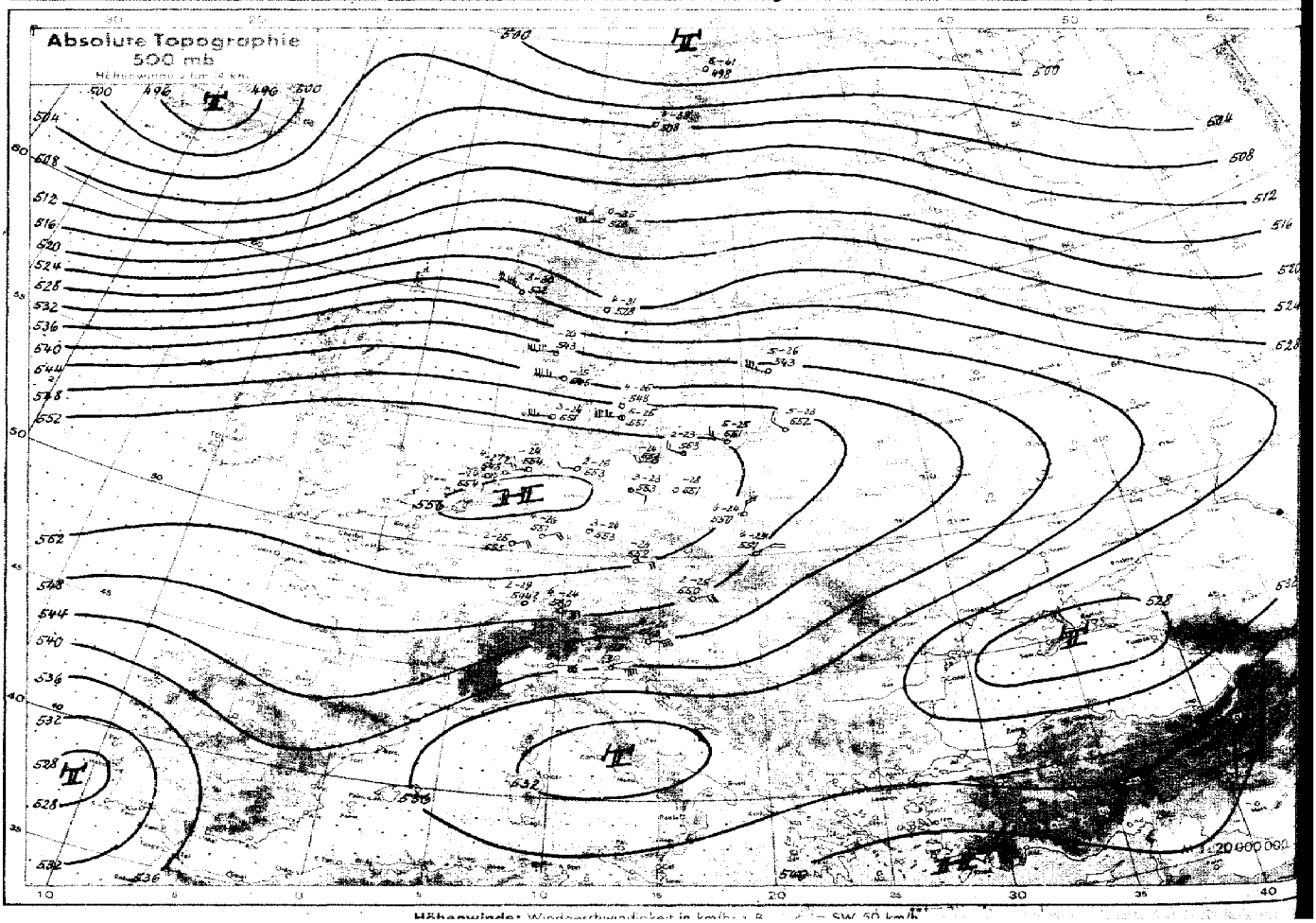

Höhenwinde: Windgeschwindigkeit in km/h; ... SW 50 km/h

Karten vom Frühtermin

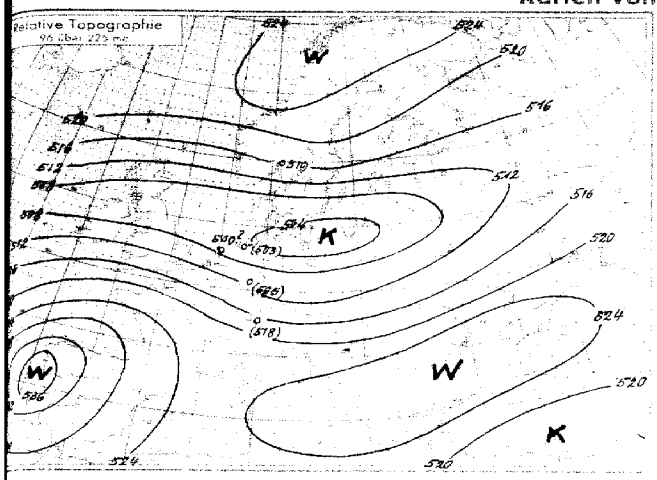

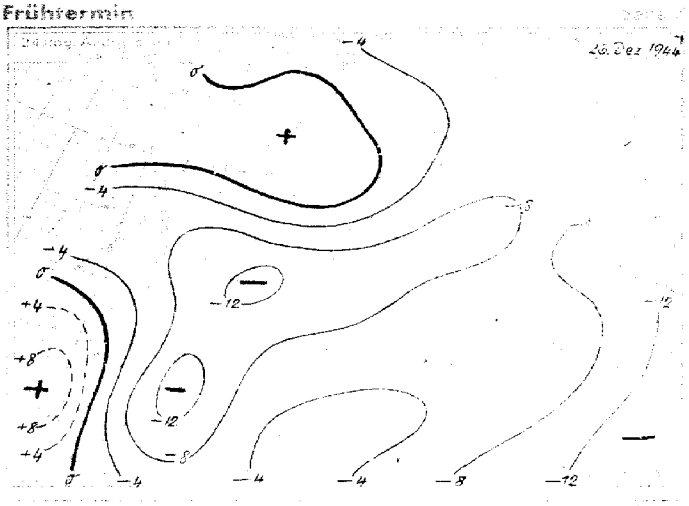

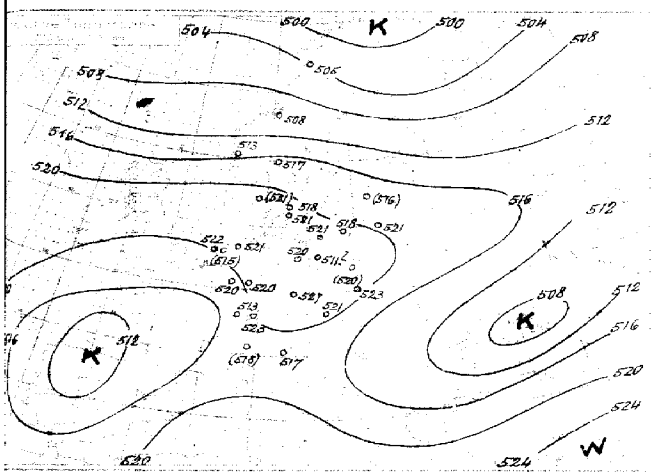

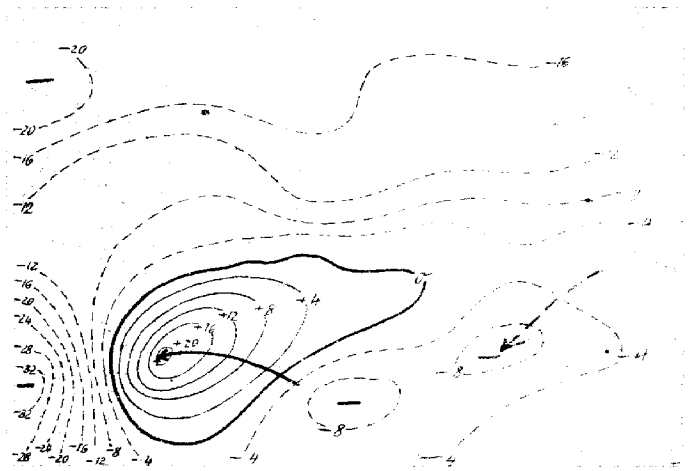

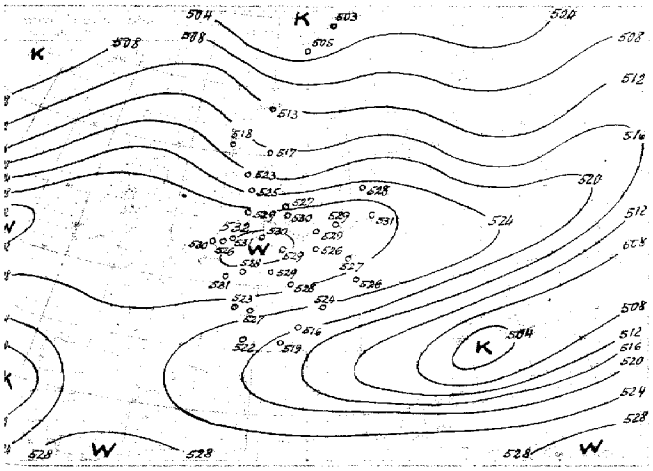

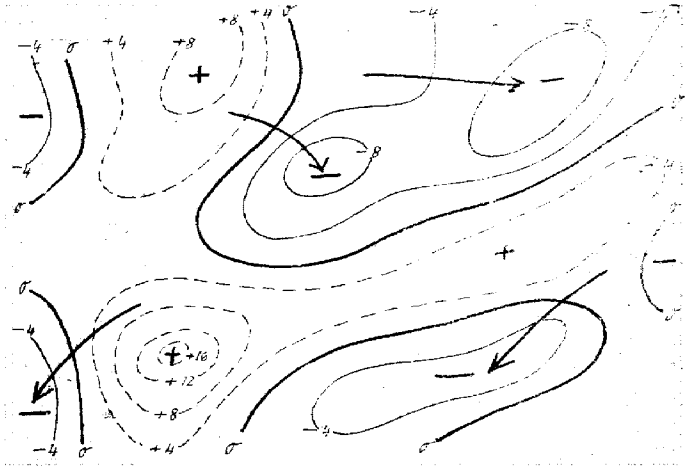

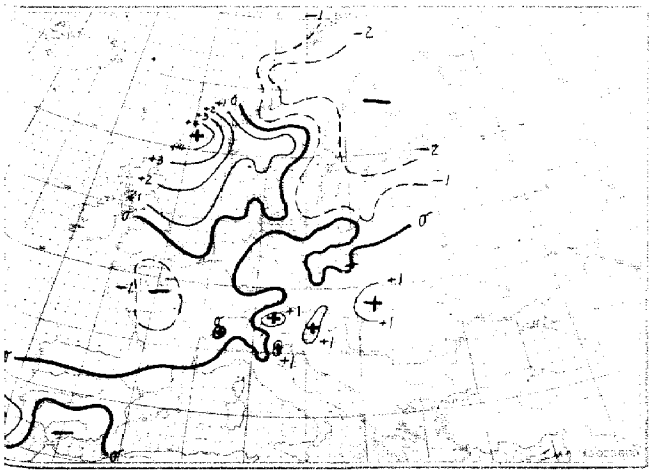

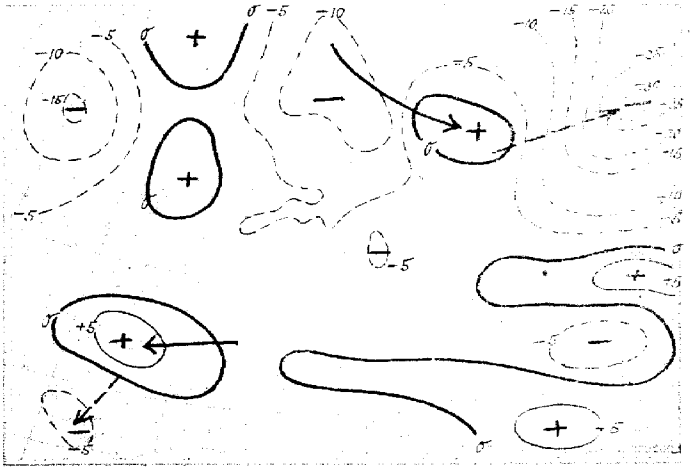

3stündige Bodendruckänderung seit heute 5 Uhr in Millibar

24stündige Bodendruckänderung seit gestern 5 Uhr in Millibar

Nr. 361

Höhen-Aufstiege

2. Teil

Dienstag, den 26. Dezember 1944

Seite 8

Oberer Teil: $\overset{U}{OO}TT$ Relative Feuchte in 10%, darunter Pseudopot. Temperatur in °C und wahre Temp. (°C) an den Hauptisobarenflächen.
Mittlerer Teil: $H_aH_aH_a$ = Höhen der Hauptisobarenflächen in dyn. Dekametern. $H_rH_rH_r$ = Abstand zwischen 500 u. 1000, 225 u. 500, 96 u. 225, 41 u. 96 mb-Fläche.
Unterer Teil: $P_tP_tTTU_t$ = Druck, Temperatur und Feuchte an den markanten Punkten.
Klammern zeigen an, daß der Wert durch Verlängerung der Zustandskurve ergänzt ist.

yy = Datum
G_1G_1 = Uhrzeit (D. G. Z.)

Ort / Kennziffer Höhe		Bardufoss 729	Bodø 011	Drontheim 017 50 m	Bergen 027 85 m	Kjeller 041	Kristiansand 032 30 m	Hanstholm 188 27 m	[illegible] 194	Kopenhagen 197	Helsingør 529	Litzmannstadt 537	Hindou 475	Gerdauen 519	Gotenhafen 510 3 m	Swinemünde 465	Nest (Pommern) 366	Hamburg 403 12 m	Helgoland 490 42 m	Emden 154 1 m	Leeuwarden 010	Helder 231	St. Nazaire
	yy G_1G_1	26 05	26 05	26 05	26 05	26 04	26 05	26 05	26 05	26 05	26 05	26 06	26 04	26 05	26 04	26 05	26 04	26 04		26 05	26 05	26 04	
$\overset{U}{OO}TT$	41	.	-	-	-	-	-	-	-	-	-	-	-	-	-	-	-	-		-	-	-	
$\overset{U}{OO}TT$	96	.	-	-	-	-	-	-	-	-	-	-	-	-	-	-	-	-		-	-	-62	
$\overset{U}{OO}TT$	225		-55	-59	-60	-63	-	-	-	-63	-65	-	-	-61	-67	-64	-71	-		-63	-	-62	
$\overset{U}{OO}TT$	300	-51	-59	-55	-55	-62	-	-53	-62	-52	-54	-54	-54	-49	-54	-54	-53	-		-58	-55	-52	
$\overset{U}{OO}TT$	400	-47	-48	-49	-44	-53	-38	-37	-36	-37	-38	-37	-39	-34	-38	-48	-36	-		-37	-40	-38	
$\overset{U}{OO}TT$	500	13-41	15-38	24-35	24-30	23-31	30-26	-25	31-24	32-25	24-25	31-24	31-26	34-23	30-25	31-26	36-23	29-26		30-24	28-27	30-24	
$\overset{U}{OO}TT$	600	10-30	11-29	16-25	20-20	14-22	27-16	28-15	30-13	32-13	30-15	33-14	28-15	35+12	30-14	31-14	35-14	28-14		28-13	25-17	30-15	
$\overset{U}{OO}TT$	700	9-20	11-20	16-16	-14	17-14	-10	22-9	26-6	29-6	24-7	20-6	22-5	30-4	-5	-5	28-5	26-3		21-6	25-9	-6	
$\overset{U}{OO}TT$	800	7-14	10-12	-8	-8	17+6	-6	18-6	23-2	26-2	-2	13+1	-1	27+2	24+2	+0	25+1	20-1		+0	22-1	+1	
$\overset{U}{OO}TT$	900	9-6	9-4	16-1	17-2	17+1	-2	15-0	18-1	22+3	+2	9-6	-3	13-3	+3	-1	14-3	16-3		+3	15+2	+6	
OO	950	8	5	14	17	18	16	17	20	15	-	6	15	14	-	-	-	13		-	13	-	
OOT_1T_1	Boden	9-4	9-0	9-2	17+4	13-0	14-2	19+6	13+3	7+3	7-1	3-6	13+2	11-0	-0	5-9	-1	2-10		-8	3-7	1-5	
$H_1H_1H_1$	41	.	.	-	-	-	-	-	-	-	-	-	-	-	-	-	-	-		-	-	-	
$H_2H_2H_2$	96	.	-	-	-	(1564)	-	-	-	-	-	-	-	-	-	-	-	-		(1579)	-	1577	
$H_3H_3H_3$	225	.	1012	1050	1045	1045	-	(1066)	-	1072	1067	[1070]	(1059)	1072	(1069)	1071	1074	-		1076	(1065)	1077	
$H_4H_4H_4$	300	825	836	851	868	867	-	888	896	895	891	874	884	901	894	894	898	-		898	888	898	
$H_5H_5H_5$	400	644	655	670	693	681	698	700	706	707	703	706	697	709	706	706	709	-		710	690	682	
$H_6H_6H_6$	500	498	508	522	532	528	543	545	551	551	548	550	543	552	551	552	553	555		554	548	554	
$H_7H_7H_7$	600	370	383	394	402	400	411	412	418	418	416	417	411	418	418	419	419	420		421	416	422	
$H_8H_8H_8$	700	264	272	282	289	287	[illegible]	296	301	301	300	301	296	301	302	302	304	304		304	301	296	
$H_9H_9H_9$	800	166	174	183	189	186	194	194	208	198	197	197	190	197	197	198	199	200		200	198	201	
$H_{10}H_{10}H_{10}$	900	77	84	91	92	95	103	103	105	105	105	105	98	104	105	105	106	107		107	106	108	
$H_{11}H_{11}H_{11}$	1000	-5.1	2..	8.3	14.5	11.3	19.9	19.5	21.5	21.6	21.2	23.4	16.1	21.6	21.9	23.5	23.3	23.4		22.9	22.6	24.1	
$H_{r1}H_{r1}$	41/96	-		-	-	-	-	-	-	-	-	-	-	-	-	-	-	-		-	-	-	
$H_{r2}H_{r2}$	96/225	-		-	-	519	-	-	-	-	-	-	-	-	-	.	-	-		(503)	-	500	
$H_{r3}H_{r3}$	225/500	-	505	508	513	517		(521)	-	521	518	(520)	(516)	521	518	519	521	-		521	(515)	522	
$H_{r4}H_{r4}$	500/1000	503	505	513	518	517	523	525	529	530	527	527	528	531	529	529	529	530		531	526	530	
$P_tP_tTTU_t$ Markante Punkte		.	.	.	-	10631	.	-	.	-	.	.	-	-	-	19691	-	-					
		.	.	.	.	12501	.	-	.	.	.	.	-	.	.	34971	-	50762					
		.	.	36531	.	14631	38911	-	.	.	.	.	25611	25571	19741	42861	-	69572					
		.	.	03727	-	17581	45611	-	.	.	.	.	46817	35905	44827	57238	-	58572				12621	
		.	.	66696	17601	21641	67611			20641	.		58684	65595	68562	67573	-	78542				22621	
		.	.	67689	26591	75601	69601	24631	-	25611	.		64624	78014	75514	85051	-	76642		10671	.	28561	
		.	.	72840	47844	27561	71601	32501	27561	66575	.		75521	85026	83021	87031	19611	77522		12691	.	43971	
			23591	82571	95732	36981	85661	44811	79534	73645	10491		83501	88548	86001	94541	86049	83002		27581		36931	
		36641	31591	88527	62702	47374	85551	65612	81022	85508	21681	-7601	85027	83510	88541	87531	88550	86032		78513	.	51253	
		46941	54867	94018	83671	54794	87541	68592	88000	93048	95031	83015	87031	98010	97021	99331	97019	87053		95061	24661	61635	
		98860	95609	97018	95031	95048	95029	73595	00064	94008	99001	89570	99020	00510	00011	02561	04519	01055		98061	00046	83071	
		98508	00500	01018	02364	99029	02049	02070	03049	03008	03009	01538	02020	02000	03029	03568	03519	03549		03569	03569	03549	

Klartexte (heute)			
Hamburg: [illegible]	Münster:	Frankfurt:	Lindenberg: Ballonaufstieg: Wolo, Rauhreif, Sicht 3 km.
Breslau:			

Ort / Kennziffer Höhe		Nürnberg 881 475 m	[illegible] 020 317 m	Münster 067	Frankfurt 412 111 m	Erfurt 546	Berlin 440 57 m	Berlin 445 57 m	Lindenberg 425 122 m	Breslau 411	Pilsen 660	48 N 10 E	Bromberg 340	51 N 20 E	Krakau 561 216 m	Budapest 541	Wien 501	Klagenfurt 502	München 414	Friedrichshafen 615	Freiburg 580	Mailand 302	Venedig 310
	yy G_1G_1	26 05	26 05			26 05	26 05		26 05		26 05	26 05	26 05	26 01	26 05		26 05	26 05		26 05	26 05	26 06	26 05
$\overset{U}{OO}TT$	41	-	-			-	-		-		-	-	-	-	-		-	-		-	-	-	-
$\overset{U}{OO}TT$	96	-	-			-	-		-		-	-	-	-	-		-	-		-	-	-	-
$\overset{U}{OO}TT$	225	-66	-71			-	-64		-		-60	-	-64	-64	-52		-66	-		-63	-66	-	-62
$\overset{U}{OO}TT$	300	-58	-63			-53	-52		-		-49	-52	-57	-52	-52		-52	-52		-60	-54	-62	-54
$\overset{U}{OO}TT$	400	-37	-37			-37	-37		-		-36	-37	-42	-38	-37		-37	-38		-37	-41	-39	-39
$\overset{U}{OO}TT$	500	3 -25	39-26			32-24	36-23		-		33-26	30-25	-28	-26	31-25		10-25	23-26		32-24	25-29	31-26	30-24
$\overset{U}{OO}TT$	600	28-15	28-15			29-14	32-13		30-13		21-13	29-16	-16	-15	30-13		26-15	25-17		32-13	24-16	27-17	23-20
$\overset{U}{OO}TT$	700	26-6	27-6			26-5	29-4		28-4		29-5	25-7	-5	-8	25-5		20-7	19-12		27-7	23-8	20-12	23-15
$\overset{U}{OO}TT$	800	25+2	27-0			23+1	24+2		24+2		36-0	16-6	+1	-	12-0		12-3	14-7		24+0	22-1	18-6	14-9
$\overset{U}{OO}TT$	900	22+5	22+4			17+3	21+3		11-5		18-0	9-5	-4	-5	10-5		12-1	9-4		15+0	11-3	19+2	12+1
OO	950	11	13			10	-		8		2	5	-	-	5		3	3		3	2	19	-
OOT_1T_1	Boden	6-8	2-17			6-12	-12		1-10		9-15	7	-4	+3	6-11		-7-12	-8-15		2-9	2-9	3-6	4-7
$H_1H_1H_1$	41	-	-			-	-		-		-	-	-	-	-		-	-		-	-	-	-
$H_2H_2H_2$	96	-	(1576)			-	-		-		-	-	-	-	-		-	-		(1591)	-	-	-
$H_3H_3H_3$	225	1074	1071			-	1093		-		1079	(1068)	1062	1065	1074		1071	-		1073	1057	(1081)	1066
$H_4H_4H_4$	300	892	895			897	897		-		899	891	889	888	895		894	887		895	882	883	880
$H_5H_5H_5$	400	708	706			708	708		-		705	702	703	700	706		705	698		705	697	697	693
$H_6H_6H_6$	500	553	551			553	553		-		552	547	551	546	551		550	546		550	544	543	539
$H_7H_7H_7$	600	421	419			420	419		420		418	415	419	414	418		418	412		417	414	412	408
$H_8H_8H_8$	700	305	302			303	302		303		301	299	302	298	301		302	298		300	299	297	296
$H_9H_9H_9$	800	201	199			199	198		198		197	197	198	195	197		199	197		197	196	196	196
$H_{10}H_{10}H_{10}$	900	10.8	10.6			106	105		106		105	106	106	106	105		104	106		104	103	104	103
$H_{11}H_{11}H_{11}$	1000	22.4	23.6			23.6	23.8		24.0		24.0	25.0	24.3	23.0	24.3		26.0	26.5		22.7	22.4	20.6	19.9
$H_{r1}H_{r1}$	41/96		-			-	-		-		-	-	-	-	-		-	-		-	-	-	-
$H_{r2}H_{r2}$	96/225	-	(505)			-	.		-		-	-	-	-	-		-	-		(518)	-	-	-
$H_{r3}H_{r3}$	225/500	520	520			-	520		-		527	(522)	511	519	523		521	-		523	513	(518)	517
$H_{r4}H_{r4}$	500/1000	531	528			529	529		-		528	521	526	523	526		524	516		527	523	522	519
$P_tP_tTTU_t$ Markante Punkte		-	-			-	-		-		-	-	-	-	-		-	-		-	-	-	-
		-	-			-	-		-		-	-	-	-	-		-	-		-	-	-	-
		-	-			-	-		-		-	-	-	-	-		-	-		-	-	-	-
		-	-			-	-		-		-	-	-	-	36541		-	-		18631	-	26601	-
		-	11601			-	-		64602		-	-	-	15621	26601		-	-		20651	-	36951	-
		-	17671			-	-		75012		-	-	-	19691	45885		-	-		23631	-	54735	10611
		-	18671			-	-		77012		-	25611	26651	20691	78838		35451	-		37644	19661	66827	24621
		15441	45314			30531	-		88063		18601	66623	85011	38911	78808		71562	-		66605	24661	76507	[illegible]
		20701	83005			65041	21691		90568		66856	75574	97551	53744	83509		76642	30821		96626	35991	78579	64687
		85025	93044			85032	87035		90537		57676	83556	96001	64611	87670		85522	65614		88036	87026	96069	94031
		91057	96007			94024	89507		99546		73525	96558	00531	83531	93548		98589	96597		93578	92566	99018	01511
		97526	99631			99610	96633		02599		99689	00608	02529	06559	00509		01598	97659		95589	96578	01539	02506

Klartexte (heute)			
München:	Wien:	Paris:	

werden ab 1.1.1940 bis auf
gruppe verbreiteten Analyse
39 vom 21.12.1939).

Wetterlage von heute morgen: *Dienstag, 26. Dez. 44*



Wetterübersicht — Dienstag — 26. Dezember — 44

Der hochreichende, warme Hochdruckrücken, der heute von den Azoren über Südengland und das deutsche Küstengebiet nach Rußland und mit seinen Ausläufern wahrscheinlich bis zum mittleren Ural reicht, hat sich seit gestern über Mitteleuropa etwa 200 km nach Süden verlagert. In der großzügigen durchgehenden Ostströmung auf der Südseite des hohen Druckes wanderten die Höhentiefdruckgebiete mit den zugehörigen Kaltluftropfen über dem nördlichen Schwarzmeer und der Iberischen Halbinsel etwa 600 km westwärts. Im Bereich des westlichen Kaltluftropfens kam es an den Westküsten des Mittelmeeres zur Ausbildung von Konvergenzen, die ebenfalls langsam nach Westen gegen und an denen Schauern, vereinzelt auch Gewitter, und im Innern von Spanien Schneefälle auftraten. Die Frontalzone auf der Nordseite des Hochdruckrückens ist mit diesem über Mitteleuropa etwas nach Süden gerückt. In dieser über den Atlantik und Nordeuropa reichenden Frontalzone machten sich drei Störungen bemerkbar. Die Kaltfront der ersten nach Rußland abziehenden streifte Kurland und brachte vorübergehend Aufheiterung ohne sich in den Aufstiegen stärker abzuzeichnen. Wesentlich deutlicher wirkte sich die etwa 700 km westlich folgende Störung über Südskandinavien aus. Hier kam es an der Warmfront zwar nur zu Feuchteänderungen, an der Kaltfront aber über Südnorwegen zu einer merklichen Abkühlung der unteren Troposphäre. Die nächste erfaßte Störung liegt in auffallend weitem Abstand von 2500 - 3000 km noch auf dem Atlantik. In dieser Pause der Zyklonenfolge der Westdrift hat eine langsamer ziehende Front Nord- und Mittelskandinavien überschritten, an der es ohne große Temperaturschwankungen zu zahlreichen Schnee- und Graupelschauern, vereinzelt auch zu Gewittern kam. Hinter dem Druckanstieg rasch wieder einsetzender Druckfall läßt die Annäherung frischer arktischer Meeresluft erwarten, die aus dem Raum zwischen Grönland und Spitzbergen kräftig nach Süden vorstößt.

In dem an Veränderung armen Hochdruckgebiet hat an der Nordseeküste die arktische Festlandskaltluft kaum noch die Mächtigkeit einer Bodenstörungsschicht, sodaß in 200 m schon eine 14° höhere Temperatur herrscht. Über See ist die bodennahe Schicht völlig beseitigt. Bei anhaltend schwachen Winden ist über dem Gouvernement wahrscheinlich durch Hebung in den untersten Kilometern ein Anwachsen der Kaltluft und eine Verschärfung der Inversion darüber festzustellen.

Langsame Südverlagerung der Hochdruckzone, Westdrift an der Nordseite des hohen Druckes und durchgehende Ostströmung an der Südseite mit eingelagerten Kaltluftropfen bestimmen auch weiter die Lage.

gez. Siegel
Zentrale Wetterdienstgruppe

Dienstag den 26. Dezember 194[4]

Ausland Bodenstationen, Küstenorte ○	Höhe m	JJJ	Gestern 14 Uhr CC	wwVhN	DDFWN	PPPTT	UCapp	Gestern 19 Uhr CC	wwVhN	DDFWN	PPPTT	UCapp	RR	Heute 2 Uhr CC	wwVhN	DDFWN	PPPTT	UCapp	Heute 8 Uhr CC	wwVhN	DDFWN	PPPTT	UCapp	RR
Vardö ○	12	004																						
Ingöy ○	4	005																						
Tromsö ○	102	008	9x	23836	20388	03451	87201	6X	71638	19378	97052	9x723	04029											
Bodö ○	17	010	9x	27638	18388	07504	7x716	9X	29648	22698	02302	9x5xx	07047	36	05854	22585	01603	6x609						
Nordöyan ○	37	014						96	10757	20488	09502	80709	05371						xx	68999	20589	03402	8x614	03342
Krakenes ○	41	021	52	61654	16668	17405	0x716	52	69654	16568	12905	0x903	05461	87	02873	20427	14804	x1806						
Utsira ○	56	028	57	03654	11528	21107	9x812	6X	58648	20558	18307	9x808	01351						30	81755	28585	21606	70210	04381
Lister ○	9	030	5X	08448	16428	25606	0x910	xx	035x8	16528	22306	9x707	00451						xx	027x9	24605	22506	8x201	02481
Ferder ○	9	036	51	01752	20213	24005	90908	5X	02755	20725	19806	9x811	00471	50	02754	22614	15603	00812	07	02990	23414	18405	86302	00491
Aarhus ○	47	180	5x	05647	22327	30505	9x804	5X	05542	22328	29204	8x804	00250	00	05690	22424	26601	95708	5X	02757	24327	26604	8x202	-
Kopenhagen ○	[illegible]	181	5x	05658	22328	30603	8x705	5X	05568	22328	30202	9x702	00050	06	01790	20241	28700	81703	50	02756	22406	26901	70702	00073
Skagen ○	3	182	50	05627	24317	26906	80803							5X	03738	24418	21705	8x808	04	01890	24911	21905	80403	00480
Biarritz	29	202																						
Lyon	198	210																						
Paris/Le Brg.	46	215																						
Brest	75	220																						
Le Havre ○	119	230																						
Marseille	12	231																						
Nanzig	236	237																						
Châteauroux	153	252																						
La Coubre ○	6	269	06	05690	04200	25302	90802	06	05690	32400	24450	90801	00160											
Helder ○	6	291	00	05590	08103	31202	91107	04	05490	00028	30301	87303	00040	04	45290	00048	29452	07704	00	05490	28200	-	-	-
Vlissingen ○	1	292																						
De Bilt	12	293	00	05590	00025	31203	52808	00	05590	10124	30351	85503	-	00	05490	00003	29852	70007						
Genua ○	2	305	00	05790	65500	23001	50907	04	05790	65601	24003	50203	00070	00	00890	35400	23403	50803	00	00890	04100	23509	40404	00010
Venedig ○	10	312	04	01990	04501	26902	50808	00	00890	30100	26004	50601	00380	00	00890	32100	25901	60300	00	00990	32300	25900	50401	00390
Zara ○	12	315																						
Rom ○	3	322																						
Brindisi ○	16	331																						
Cagliari ○	35	336																						
Syrakus ○	15	655																						
Madrid	667	353	6x	74648	37618	xxx00	00613	02	02790	37778	16301	8x101	xx024	02	xxxxx	37728	93802	8x214	87	15653	37625	171xx	80401	00024
Almeria ○	65	355	87	02844	32327	08212	63810	8x	03738	06168	09210	8x303	-						86	02954	04126	11708	80401	10192
Mahon	40	357	84	02854	32214	15311	83911	80	02853	00014	15109	84601	00120	90	01744	08384	15810	80300	97	02754	06216	16510	85300	03061
Barcelona ○	42	358						6X	03768	32458	19706	9x402	02551						57	04663	35614	20607	8x901	00410
La Coruña ○	67	362	50	01654	02314	23406	64xxx	50	02754	06314	23807	71403	00370	55	02754	06124	24608	70300	54	02753	08113	23007	70503	00370
Lissabon	227	384																						
Funchal ○	110	395																						
Pt. Delgada ○	22	396																						
Horta ○	65	398																						
Teneriffa ○	37	400	50	01844	32314	17318	40911	50	02844	32114	17417	50403	00281						51	01854	32114	16016	60604	00170
V. Cisneros	6	404	90	02854	06317	13548	53903	59	04642	02426	12918	63201	00270						50	01853	08413	14413	60403	00360
Pinsk	137	569																						
Kauen	83	466																						
Riga	2	470																						
Dorpat	81	476																						
Helsinki	15	481																						
Vaasa	9	483																						
Kuopio	233	484																						
Rovaniemi	80	607																						
Budapest	130	541																						
Bukarest	92	575																						
Klausenburg	374	590																						
Belgrad	138	701																						
Sofia	536	720																						
Athen	239	730																						
Canea (Kreta)	63	737																						
Tunis	10	080																						
Orel	191	841																						
Dno	71	858																						
Minsk	211	887																						
Smolensk	234	889																						
Kiew	185	957																						
Dnjepropetrowsk	62	968																						
Odessa	50	975																						
Mariupol	40	981																						
Sewastopol	8	388																						

Bergstationen	Höhe m	JJJ	Gestern 14 Uhr CC	wwVhN	DDFWN	PPPTT	UCapp	Gestern 19 Uhr CC	wwVhN	DDFWN	PPPTT	UCapp	RRTTE	Heute 2 Uhr CC	wwVhN	DDFWN	PPPTT	UCapp	Heute 8 Uhr CC	wwVhN	DDFWN	PPPTT	UCapp	RRTTE
Mussalla	2926	726																						
Lomnitzer Spitze	2640	685	00	01990	30401	31160	31604							00	01990	04202	28957	33404	00	00990	04301	39155	21401	00579
Fanaraken	2072	024	8X	49108	26548	85860	0x711																	
Mt. Ventoux	1900	248																						
Puy de Dôme	1467	246																						
Izana	2367	401						xx	480x9	30649	xxx53	0x300	0x528						XX	780x9	30649	xxx53	0x605	96559

Höhenwinde (dd vv)

yy = Datum GG = Uhrzeit (DGZ) — dd = Windrichtung (N = 36) vv = Windgeschwindigkeit in km/Std

Ort	Krakau	Kristiansund	Blaavandshuk	Berlin	Hest	Wien	Mailand	Libau	Berlin	Krakau	Kopenhagen	Emden	Bergen	Wien	Venedig
yyGG	25 17	25 17	25 17	25 17	25 17	25 17	25 17	25 15	26 05	26 05	26 05	26 05	26 05	26 05	26 03
27.0 km															
21.0 ..															
16.0 ..															
13.0 ..													(12.5) 28 190		
11.0 ..	(10.5) 06 90	(10.8) 25 70	(10.5) 23 40	09 30	(10.5) 33 30	(10.7) 08 140	10 60	33 100	(10.7) 09 20	(10.5) 06 80	(10.7) 26 140	25 30	28 200	(10.6) 08 90	
9.0 ..	06 90	25 140	23 60	09 50	36 40	08 130	11 60	33 80	C	07 60	26 130	25 30	28 200	07 90	07 70
7.0 ..	06 80	25 80	23 50	07 60	01 50	(6.1) 08 80	12 20	36 70	C	07 50	26 180	26 30	28 170	08 70	09 100
5.3 ..	06 60	25 90	24 50	06 50	04 50	08 50	11 30	32 30	11 10	06 90	27 90	26 30	30 130	08 60	09 90
4.0 ..	06 40	25 80	24 40	06 50	01 30	07 50	11 40	32 50	06 20	06 90	27 80	27 20	28 100	08 50	07 80
3.0 ..	05 30	25 90	25 30	03 40	03 30	06 40	09 60	33 40	02 20	06 20	28 70	28 20	27 70	07 40	07 50
2.0 ..	04 30	24 80	25 40	35 30	02 30	04 30	(2.3) 11 10	34 40	04 20	08 20	28 70	28 10	26 70	08 20	07 50
1.3 ..	34 10	26 50	27 40	35 30	36 20	09 30	06 20	35 20	01 20	11 20	29 60	29 10	26 80	09 20	07 40
0.8 ..	34 10	26 40	27 30	35 30	32 30	03 20	33 10	32 20	04 20	11 30	29 50	29 10	25 60	09 10	07 50
0.3 ..	(0.4) 36 10	26 40	30 30	35 20	29 30	02 20	31 20	29 20	02 10	(0.4) 08 10	28 40	26 05	22 40	09 10	07 50

Ort	Gardauen	Pilsen	Klagenfurt	Drontheim	Erfurt	Venedig	Hanstholm	Emden	Kopenhagen	Freiburg
yyGG	25 17	25 17	25 17	25 17	25 17	25 16	25 15	25 16	25 10	25 17
7.0 km		08 90	(10.4) 09 30	(6.5) 25 170	(9.8) 08 80	(9.0) 10 80	(10.2) 26 90	(10.5) 16 40	(9.0) 28 30	(10.5) 09 130
6.3 ..	36 50	08 60	(7.0) 09 100	(5.3) 25 80	09 60	11 50	(9.0) 25 90	(7.0) 10 40	(5.3) 28 30	(9.0) 09 150
4.0 ..	02 50	08 50	09 70	25 90	09 50	11 40	(5.3) 25 80	16 20	30 30	(5.3) 09 100
3.0 ..	35 40	08 40	09 50	26 90	09 40	10 40	26 70	11 10	31 30	10 70
2.0 ..	32 20	08 30	09 30	26 80	09 30	09 30	36 70	18 05	30 30	10 60
0.8 ..	28 70	10 80	09 05	23 30	09 10	07 40	25 50	18 05	28 30	07 40

Ort	Gardauen	Friedrichshafen	Blaavandshuk	Mailand	Drontheim	Kristiansand	Klagenfurt	Siegen	Libau	Leeuwarden
yyGG	26 05	26 05	26 05	26 05	26 05	26 05	26 05	26 05	26 09	26 05
7.0 km		(9.6) 08 40	(7.1) 27 80	(8.5) 06 50	28 80	(9.0) 29 160	(6.5) 09 90	(9.8) 12 50	30 120	(7.1) 27 20
5.3 ..	31 30	09 60	27 70	09 80	27 30	27 120	08 80	07 40	29 70	10 40
4.0 ..	30 30	09 60	27 70	09 70	26 80	28 80	09 60	08 40	28 70	24 10
3.0 ..	28 30	10 50	28 90	04 30	26 50	28 80	07 30	10 30	28 60	29 10
2.0 ..	27 20	09 40	28 60	08 30	25 50	29 70	04 10	11 30	28 60	29 10
[illegible]	[illegible]	[illegible]	22 30	[illegible]	24 30	28 50	C	10 10	23 30	28 65

Wolkenmessungen:

C = Wolkenart
vv = km/std.
dd = Zugr. 36 = N

Ort	
yyGG	
Cu. Höhe	
dd vv	
Ort	
yyGG	
Cu. Höhe	
dd vv	
Ort	
yyGG	
Cu. Höhe	
dd vv	

Piloten Vortag — Piloten heute

Täglicher Wetterbericht

des Deutschen Reichswetterdienstes
Herausgegeben von der Deutschen Seewarte
Verlagsort Hamburg

Jahrgang: 69 Nr. 362
Seite 1

Mittwoch, den 27. Dezember 1944

Erläuterung: Die Beobachtungen sind sämtlich in der Form der 1935 in Warschau beschlossenen Einheitsschlüssel wiedergegeben. Kurze Erläuterungen zu den einzelnen Ziffern werden zu Beginn jedes Vierteljahres beigegeben. Ausführlich finden sie sich in „Anweisung zur Verzifferung von Wettermeldungen" herausgegeben vom Reichsluftfahrtministerium. Alle Zeitangaben in DGZ.

Deutschland			Gestern 14 Uhr					Gestern 19 Uhr					
Bodenstationen: Küstenorte o	Höhe m	JJJ	CC	wwVhN	DDFWN	PPPTT	UCapp	CC	wwVhN	DDFWN	PPPTT	UCapp	RR TxTx/5Vse E
Hamburg-Fu.	18	403	00	45390	00044	29950	92606	00	45290	00043	29256	72703	00013
Flensburg/Fgh.	41	400	00	08490	22333	27903	94705						
Kiel	28	460	00	05590	30303	28600	84600	00	44290	18400	28852	80702	00003
Warnemünde o	1	406	00	02840	14424	29352	85704	00	08290	16220	28755	80700	00120
Arkona o	1	464											
Westerland	16	461	50	05743	22324	28305	93805	00	47090	22200	27511	00803	00063
Helgoland o	50	465	00	05690	24405	29405	92703	50	05533	22203	28304	08701	00150
Borkum o	6	401	00	05690	16225	29605	75905	00	05490	14223	29300	01901	00843
Bremen	4	442	00	45290	14243	29553	81905	00	45290	12240	28952	80709	00523
Nordhorn	22	402											
Detmold	178	187	00	00890	40400	30301	58602	00	05790	08100	29355	70802	00013
Hannover	51	421	00	08390	08442	30450	61601	00	44290	00024	29856	06704	00013
Magdeburg	45	408	00	45290	16440	31258	80805	00	45290	00040	31961	90703	00583
Essen	123	437											
Köln	48	436	00	05590	44200	28602	90709	00	08390	00000	28054	00901	00023
Aachen	202	407											
Trier	265	049						00	05690	08300	-	-	-
Kassel	289	351											
Frankfurt/M	111	412	00	08390	04400	29000	80107	00	08390	00000	28255	70503	00013
Saarbrücken	189	441	10	05690	00000	29903	90907	00	05690	00000	26952	50604	00xx0
Nürnberg	315	426	00	05590	16400	29551	60806	00	05490	00000	29957	80303	00503
Marienbad	538	516											
Straßburg	151	219											
Böblingen	427	443	00	05690	00000	27850	90807	00	05590	00000	28457	90903	00023
Friedrichshf.	400	444	00	05590	04100	28654	90707						
München	528	414	00	05690	04200	28152	80844	00	05690	08200	28265	00590	-
Innsbruck	573	507	00	00590	08100	-	-	00	05490	00000	30358	70401	00xx8
Swinemünde o	3	455	00	05690	48304	29952	97803	50	05654	18324	29653	70600	00163
Stettin	1	404	00	05690	20303	31352	68703	00	05590	20303	30354	98801	00523
Mirow	70	450	00	05490	22202	29453	97507	00	05490	20428	29356	97702	00523
Berlin	48	440	00	45390	00040	31254	80708	00	47290	00040	31157	80601	00543
Schkeuditz	131	449	00	45290	04440	30455	90905	00	45290	08200	31856	90300	00543
Erfurt	320	646	00	05490	16400	30352	60727	00	08390	00000	31356	80401	00543
Dresden	230	410	00	45290	00040	30653	69713	00	41290	00040	30756	80600	00553
Plauen	449	458	00	05590	02400	-							
Prag	363	669	00	45290	02240	34958	90704	00	43490	04240	32260	90602	-
Budweis	408	670						00	47390	00000	31558	00701	-
Olmütz	263	676	00	08490	00400	32655	80707	00	08490	00000	32856	90901	00543
Passau	302	865											
Salzburg	434	508	00	05590	04400	27651	60810	00	05590	00000	29457	90301	00113
Wien	157	501	00	42390	00040	32651	80815						
Graz	334	505	00	08390	00000	32856	80711						
Klagenfurt	449	502	50	05452	00072	33558	80810						
Rügenwalde o	7	429	10	01563	02343	29950	60805	50	02565	20345	28351	70300	00253
Danzig	15	405	54	02765	55505	27402	6x602	50	12765	22425	27111	40102	00034
Königsberg	20	422	5x	05658	22428	26102	7x704	5x	05648	22328	26701	7x201	97523
Memel o	3	447	5x	03748	28528	23304	0x802	52	03744	24228	24804	8x305	00xx0
Thorn	47	551	50	05656	22226	30400	80703	00	05590	22422	31754	88202	00014
Posen	99	552	5x	05558	18228	34151	7x704	00	08490	00024	31354	86301	00513
Grünberg/Schl.	148	420	5x	05677	12427	34053	7x905	00	05590	14413	30455	9x905	00528
Breslau	117	411	50	43253	08442	31354	80906						
Gleiwitz	255	454	00	08490	00040	31853	80702	00	47490	42400	31859	80401	00524
Warschau	107	556	5x	13645	24378	-	-						
Bialystok	135	555											
Litzmannstadt	176	557	5x	05458	22328	30652	7x605	6x	05647	22428	34052	7x701	00523
Lublin	203	559											
Krakau	216	561	00	43390	24440	32355	70502						
Lemberg	330	571											
Bergstationen:	Höhe m	JJJ	CC	wwVhN	DDFWN	PPPTT	UCapp	CC	wwVhN	DDFWN	PPPTT	UCapp	RRTxTxE
Sonnblick	3106	503											
Zugspitze	2962	416	00	00990	10300	07558	10702	00	00990	10400	07558	20300	00689
Zirbitzkogel	2397	506											
Schneekoppe	1602	428	00	00990	04300	42501	20901	00	00990	08400	42502	20401	00039
Feuerkogel	1577	862						00	00890	14200	43750	10300	x2009
Feldberg/Sch.	1493	427	00	00990	04700	54553	30803	00	00990	Sturm 10 08900	50604	30603	00529
Schöckl	1446	511											
Fanzer	1214	519	00	00990	08200	23803	30805	00	00990	08300	83752	30709	00039
Fichtelberg	1213	419	00	05790	10100	-	-	00	05790	10100	23901	30300	00048
Hornisgrinde	1166	561	00	00990	41600	88201	20904	00	00990	xx100	86952	30804	00019
Brocken	1141	418	00	04990	40400	94701	20905	00	04990	10400	94901	20401	00039
Wasserkuppe	923	423						00	04990	06400	46852	40802	00049
Meisberg	915	445						00	04990	08600	44554	30601	00029
Kahler Asten	840	417	00	00990	40400	25305	20804	00	00890	06400	24403	20801	00069
Feldberg/Ts.	801	424											
Kalmit	673	397						00	05190	01400	38901	49201	00054

Deutschland	Heute 2 Uhr					Heute 8 Uhr					
Bodenstationen: Küstenorte o	CC	wwVhN	DDFWN	PPPTT	UCapp	CC	wwVhN	DDFWN	PPPTT	UCapp	RR TxTx/5Vse E
Hamburg-Fu.	00	45290	40440	27057	90709	00	44290	40240	24858	70760	00603
Flensburg/Fgh.						00	05440	40440	22656	70608	00573
Kiel	00	08490	18240	26454	79804	00	05490	18300	24053	71806	00543
Warnemünde o	00	45290	16240	27357	80708	00	05490	16300	25558	80804	00443
Arkona o	5x	08468	18328	25353	9x713	00	05690	48304	24555	71806	00263
Westerland	xx	48009	16349	25300	0x808	00	44490	18340	24952	90840	00523
Helgoland o	00	05690	26300	25903	70709	00	05690	30400	22703	70840	00460
Borkum o	00	05690	16390	26351	80808	00	05590	18300	23551	80808	00453
Bremen	00	45290	40240	26856	90406	00	45290	40240	24258	80785	00613
Nordhorn						00	00590	00000	23959	90807	00593
Detmold						00	00890	08300	24656	60807	00593
Hannover	00	45490	42440	27559	99406	00	08390	42440	24761	90706	00633
Magdeburg	00	45290	00040	29063	80805	00	43290	00040	26662	80605	00643
Essen						00	45290	48440	24859	00804	-
Köln	00	05390	00000	27655	90904	00	05390	00000	24456	80605	00563
Aachen											
Trier	00	00690	08300	-	-	00	05692	08200	-	-	-
Kassel						00	08390	06400	26959	80806	00613
Frankfurt/M	00	05490	00000	27356	90703	00	08390	06400	26459	80502	00603
Saarbrücken	00	05490	00000	25653	50805	00	05690	00000	25267	70803	-
Nürnberg						00	08390	00010	28362	80803	00653
Marienbad											
Straßburg											
Böblingen	00	05490	00000	27464	90705	00	08490	00000	26463	00701	00633
Friedrichshf.	00	05490	00000	27964	80703	5x	05458	04408	27557	9x301	00633
München	00	05690	40302	28058	84704	00	05790	10302	29263	71302	00643
Innsbruck	00	05590	00000	30960	90902	00	44690	00040	31363	90300	00638
Swinemünde o	00	05690	18300	28465	80806	50	05452	18302	26657	80805	00243
Stettin	00	05690	00000	29659	40805	00	08390	00000	27961	00804	00623
Mirow	00	08490	48200	27958	90904	00	45290	00040	26261	90804	00633
Berlin	00	45490	00040	29469	40805	00	45290	00040	24464	90604	-
Schkeuditz	00	45290	42240	29062	90705	xx	46409	12349	26960	9x505	00623
Erfurt	00	43290	00040	29368	90705	00	08390	16240	27760	90709	00613
Dresden	00	45490	44340	29257	80903	00	08390	42640	27351	70804	00583
Plauen	00	08390	16400	30459	00905						
Prag	00	45490	02050	32062	95604	xx	46409	00249	31964	9x302	97663
Budweis	50	01325	00045	31861	90602	5x	18338	46448	30460	91502	00623
Olmütz	00	08490	00000	33360	90903	00	02590	30400	32361	20401	00623
Passau											
Salzburg	00	05690	00000	29462	90824	00	05590	07000	29463	90802	00633
Wien	xx	44209	12449	32057	9x500	5x	23428	43348	31459	9x802	00593
Graz						xx	44009	00049	32068	9x303	00648
Klagenfurt	xx	46409	21049	-	-	xx	46409	00049	35061	9x903	00627
Rügenwalde o						00	00590	48200	26154	90805	00453
Danzig	5x	05566	22426	27350	7x704						
Königsberg	5x	05548	22438	26300	7x704						
Memel o						5x	05558	22428	23202	9x805	00xx0
Thorn	50	05466	48426	30454	80404	00	08390	40402	29961	94801	00624
Posen	00	08490	44400	30456	90764						
Grünberg/Schl.	00	05490	12402	30963	9x604	00	05490	12433	29663	35600	00623
Breslau	00	45290	08440	30859	90704	10	45390	08440	29264	99408	00624
Gleiwitz	00	08490	08440	31961	80603	00	08390	44300	31061	70801	00624
Warschau											
Bialystok											
Litzmannstadt	50	02467	00027	34053	80903	00	05690	44322	30452	61701	00563
Lublin											
Krakau	00	41390	00040	33162	80603						
Lemberg											
Bergstationen:	CC	wwVhN	DDFWN	PPPTT	UCapp	CC	wwVhN	DDFWN	PPPTT	UCapp	RRTxTxE
Sonnblick	00	00990	18600	95462	30903						
Zugspitze						00	00990	42300	06760	20801	00609
Zirbitzkogel	00	04990	08300	63858	30904	00	04990	12400	63758	30301	-
Schneekoppe	00	00990	12405	42003	40300	00	00992	46300	41402	40300	20009
Feuerkogel											
Feldberg/Sch.	00	00990	40600	52300	30300	00	04490	08401	[illegible]	41301	00509
Schöckl	00	00890	00000	61853	50313						
Fanzer						00	00790	12x00	81803	20601	00619
Fichtelberg	00	05790	12400	83702	26301						
Hornisgrinde	00	00890	44700	85754	30803	00	04490	42301	85301	35300	00539
Brocken	00	04990	40500	93002	40805	00	04990	46300	94903	20503	2000[illegible]
Wasserkuppe	00	00790	40400	xxx00	40903	00	00790	45500	43600	30805	00539
Meisberg	00	00990	14600	43202	30803	xx	00890	48500	-	-	-
Kahler Asten						00	08490	48300	30251	20807	00539
Feldberg/Ts.	00	05790	40400	28652	40805						
Kalmit	00	00890	08640	44952	80803						

Berichtigungen

Sämtliche Karten des „Täglichen
weiteres nach der von der Zen
gezeichnet. (Erlaß RLM., LB A

Wetterlage von gestern: Dienstag, den 26. Dezember 1944.

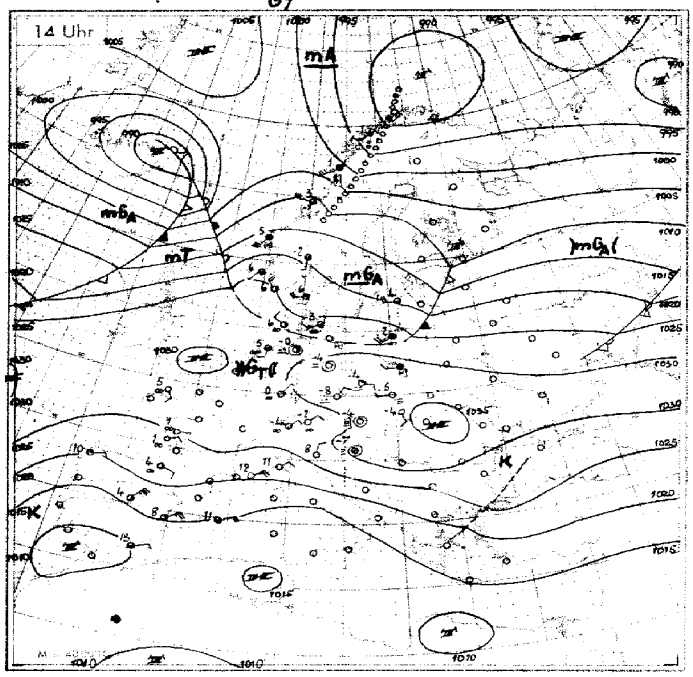

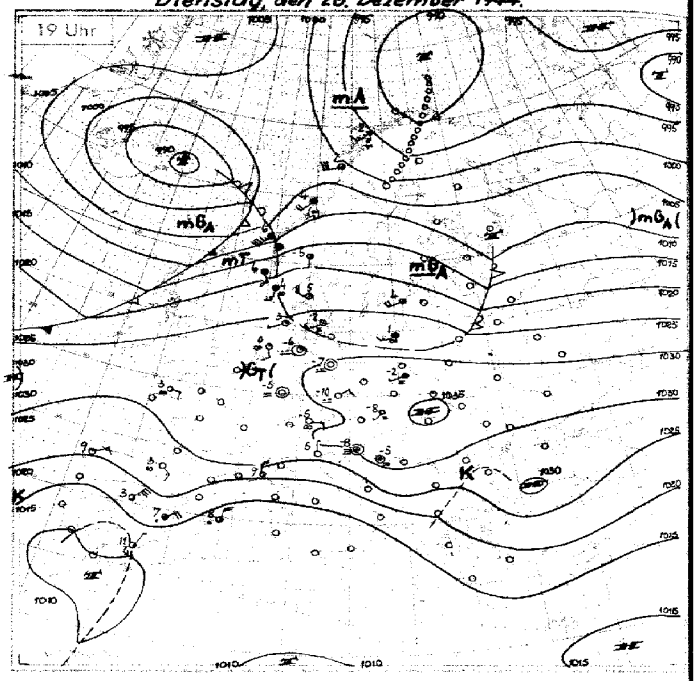

Wetterlage von heute nacht: Mittwoch, den 27. Dez. 1944.

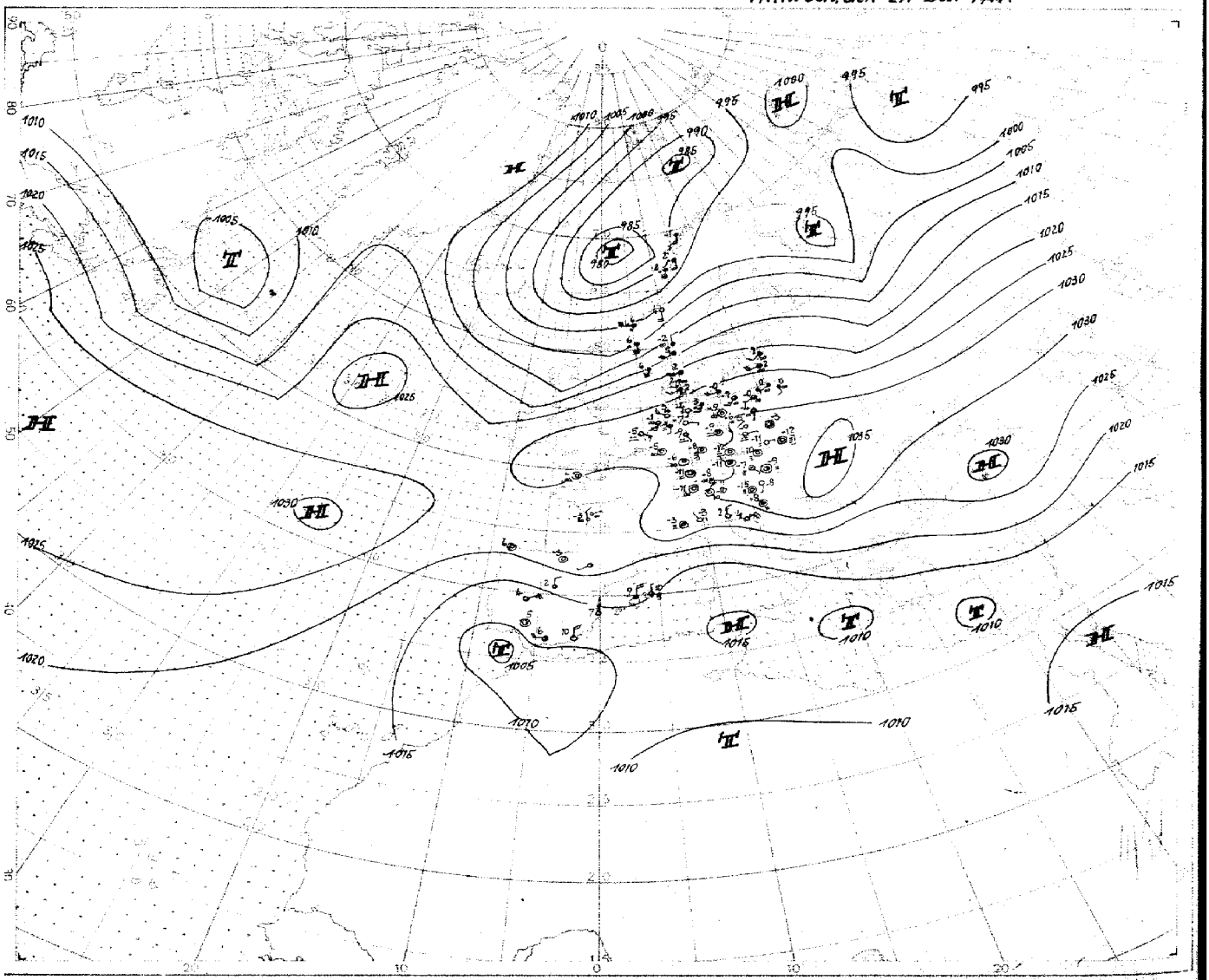

Nr. 362

Höhen-Aufstiege

1. Teil

Mittwoch, den 27. Dezember 1944

Seite 5

Schlüssel: Kenngruppe: IIiGG HeHeEsTsTs / OOOOEs s s s GG / QLL:: yyGGG } HaHaHaHrHr HrHrHrHrz

Hauptisobarenflächen HaHaTaTaUa HaHaTaTaUa HaHaTaTaUa ... HaHaTaTaUa HaHaTaTaUa HaHaTaTaUa HHTTU

Markante Punkte PPTTU PPTTU

Pseudopot. Temperatur 9QQQQ QQQQQ QQQQQ IIIPP

	Ort Kennziffer Höhe	Bodø 010	Drontheim 017 50 m	Bergen 022 66 m	Kjeller 041 m	Kristiansand 032 30 m	Hanstholm 183 27 m	Kopenhagen 181	Wiesdau 473	57 N 02 E	65 N 21 E	Gerdaue 349	Ost 266	Swinemünde 455	Hamburg 403 12 m	Helgoland 405 40 m	Emden 154 1 m
	yyG G	26 17		2617	26 16		2617	2617	26 16	26 15	26 17	26 17		26 16		26 10	26 16
QQ TT	41	-		-	-		-	-	-	-	-	-	-	-		-	-
QQ TT	96	-		-	-		-	-	-	-	-	-	-	-		-60	-
QQ TT	225	-		-69	-65		-69	-65	-64	-65	-71	-65	-	-		-67	-65
QQ TT	300	-60		-54	-52		-55	-52	-55	-51	-60	-51	-55	-53		-53	-51
QQ TT	400	-46		-40	4 -38		-39	-35	-39	-39	-42	6 -36	5 -39	-38		-37	-37
QQ TT	500	5 11-40		21-26	1 28-26		6 31-26	3 34-25	2 25-29	-28	-28	6 38-23	6 29-26	6 23-25		6 34-25	2 32-24
QQ TT	600	6 9-30		25-17	3 25-17		6 33-16	4 30-14	3 24-19	-17	-16	6 32-12	6 29-15	5 30-14		28 -14	2 30-13
QQ TT	700	0 8-22		22-11	3 20-10		4 15-8	4 27-6	2 17-13	-11	-8	6 30-5	6 28-6	3 25-7		-7	-5
QQ TT	800	0 7-14		21-7	3 19-4		3 19-2	6 23-2	2 14-4	-4	-6	8 26-1	8 15-2	8-3		-1	+0
QQ TT	900	0 1-6		9 -2	5 16+2		5 12-1	9 18-1	15-0	-2	-3	9 15-1	9 14-2	9+1		+1	13+4
QQ	950	8		15	13		14	12	13	-	-	12	15	6		9-	9
QQTT	Boden	7-3		14+2	7+5		15+7	13+2	14-3	16	10	8+1	1-8	1-8		12+2	5-3
HHH	41	-					-	-	-	-	-	-	-	-		(2093)	-
HaHaHa	96	-					-	-	-	(1575)	-	-	-	-		1579	(1578)
HaHaHa	225	(1006)		1062	1058		1062	1069	1063	1055	1047	1072	(1065)	-		1070	1072
HaHaHa	300	832		868	881		888	893	877	878	874	895	889	893		894	895
HaHaHa	400	651		690	693		701	704	690	690	694	705	703	705		705	706
HaHaHa	500	503		537	538		547	549	537	538	539	549	549	550		550	550
HaHaHa	600	348		405	407		414	416	403	408	409	416	417	418		417	417
HaHaHa	700	269		290	292		298	300	292	292	294	299	301	301		301	304
HaHaHa	800	171		189	190		196	196	191	191	195	195	197	198		198	200
HaHaHa	900	82		98	89		103	105	99	98	104	103	105	106		105	107
HaHaHa	1000	0.4		15.0	17.2		20.3	21.5	15.4	16.9	17.4	20.6	22.5	23.1		21.9	22.9
HrHr	41/96	-		-			-	-	-	-	-	-	-	-		(514)	-
HrHr	96/225	-		-			-	-	-	(520)	-	-	-	-		509	(506)
HrHr	225/500	(506)		505	519		516	521	516	517	509	523	(514)	-		520	522
HrHr	500/1000	502		522	523		526	527	522	521	521	529	527	527		529	528
PPTTU	Markante Punkte	-		-	-		19731	-	-	-	-	-	-	-		10621	-
		-		-	-		23691	-	-	-	-	-	-	-		11591	-
		-		20691	-		34961	-	24634	-	-	-	-	28671		15641	-
		-		22701	-		41881	-	24631	-	-	-	-	45826		19751	-
		-		28591	-		42881	23651	29591	-	-	-	25987	52725		26607	46661
		-		45822	-		64614	24651	48812	-	-	23657	35961	73553		56682	47671
		-		63642	23651		67604	41831	57712	-	27651	62606	75556	79521		62621	24671
		-		65642	25637		82513	46803	72612	-	83586	73536	87519	82511		83007	25611
		25591		75591	75583		89011	65544	84512	13591	84561	84529	88539	87501		87001	28541
		31691		78600	84514		92529	85537	89001	86521	91531	86530	96027	94021		97041	97511
		46851		86551	95035		97847	93010	94511	88531	95541	98529	99517	06021		98051	99061
		00518		02058	05517		02058	03039	02039	01048	01019	02017	03627	03536		02039	03608

	Ort Kennziffer Höhe	Beeuwarden 010	St. Nazaire	El Grove 390	Köln 436 46 m	Paderborn 377	Frankfurt 441 111 m	Erfurt 540 320 m	Berlin 460 57 m	Langenberg 425 122 m
	yyG G	2618				26 16		26 17	26 17	2? 12
QQ TT	41	-				-		-	-	-
QQ TT	96	-				-		-	-	-
QQ TT	225	-67				-		-65	-68	-
QQ TT	300	3 -55				-		-52	-53	-
QQ TT	400	4 -40				-		-37	-37	-
QQ TT	500	6 23-26				30 -		2 31-25	5 31-25	-
QQ TT	600	3 18-15				2 29-13		2 28-14	30-15	2 30-13
QQ TT	700	4 23-6				2 27-4		2 25-5	25-4	2 26-5
QQ TT	800	5 24+0				2 24+2		21-1	23-1	2 22+1
QQ TT	900	5 19+3				3 17+5		3 15+9	6 26+1	3 12+2
QQ	950	18				15		8	17	7
QQTT	Boden	8-1				4-12		4-8	1-7	1-7
HHH	41	-				-		-	-	-
HaHaHa	96	-				-		-	-	-
HaHaHa	225	1068				-		1033	1071	-
HaHaHa	300	902				-		876	896	-
HaHaHa	400	706				-		707	707	-
HaHaHa	500	552				(558)		552	552	-
HaHaHa	600	420				424		419	420	421
HaHaHa	700	303				307		302	302	301
HaHaHa	800	199				203		198	197	200
HaHaHa	900	106				109		105	106	107
HaHaHa	1000	22.0				24.6		23.0	23.5	24.7
HrHr	41/96	-				-		-	-	-
HrHr	96/225	-				-		-	-	-
HrHr	225/500	516				-		522	519	-
HrHr	500/1000	530				(533)		532	529	
PPTTU	Markante Punkte	-				-		-	-	-
		-				-		-	-	-
		-				-		-	-	-
		-				-		-	-	-
		-				-		-	-	-
		-				-		22661	-	67692
		-				55683		38871	-	67682
		-				67562		75512	22691	90792
		-				68562		82022	67564	91092
		-				98022		88032	88016	94568
		-				98073		92073	01528	98525
		-				01094		99970	02557	02559

Klartexte (gestern):

Hamburg:

Münster:

Paderborn: ω² -0.2, ω⁰ -> Gi, 2/10 Ci am N-Hor. bei etwa 9.0, sonst wolk.

Frankfurt:

Lindenberg: Ballonanstieg: 1/10 Ci. Rauhreif, Sicht 3 km.

Breslau:

	Ort Kennziffer Höhe	Ostland 302	Venedig 312	Freiburg 595	Friedrichshafen 595	München 514 526 m	Klagenfurt 502 464 m	R.T. Wien 501 157 m	Krakau 561	50 N 21 E	Bromberg 380	Brest 120 m
	yyG G	2617	2616	2617	2617		2617	2617	2616	26 15	26 14	
QQ TT	41	-	-	-	-		-	-	-	-	-	
QQ TT	96	-	-	-	-		-	-	-	-	-	
QQ TT	225	-59	-	-62	-63		-	-61	-62	-	-68	
QQ TT	300	-48	-54	-51	-50		-51	-51	-62	-47	-53	
QQ TT	400	-35	-39	-38	4 -37		-37	-37	3 -37	-34	-38	
QQ TT	500	3 31-15	7 29-27	4 31-25	4 35-23		4 31-25	4 30-25	3 30-25	-25	-25	
QQ TT	600	3 15-17	3 23-19	4 23-15	4 33-12		4 27-16	4 27-15	3 29-14	-13	-13	
QQ TT	700	4 23-11	-11	4 24-5	4 30-5		4 23-9	3 25-7	3 26-6	-5	-5	
QQ TT	800	5 18-5	16-6	6 26+2	5 26-0		5 17-4	4 19-3	4 21-1	-0	+0	
QQ TT	900	5 16+1	2 13-1	5 16+1	19+2		6 9-4	6 12-2	5 9-5	-4	+1	
QQ	950	19	9	5	8		3	4	-1	-	-	
QQTT	Boden	8-4	19+5	6-7	8-6		-3-12	-2-8	1-8	2	3-5	
HHH	41	-			-		-	-	-	-	-	
HaHaHa	96	-		(1581)	(1594)		-	-	-	-	-	
HaHaHa	225	1071	(1062)	1070	1075		(1070)	1072	1069	-	1077	
HaHaHa	300	892	884	893	896		891	894	892	900	896	
HaHaHa	400	599	696	704	706		702	705	704	708	707	
HaHaHa	500	543	542	550	551		547	553	549	552	552	
HaHaHa	600	412	411	417	514		415	418	416	418	419	
HaHaHa	700	297	297	301	306		300	301	300	301	302	
HaHaHa	800	195	195	196	196		198	199	197	198	199	
HaHaHa	900	103	104	103	104		106	107	105	106	105	
HaHaHa	1000	20.4	20.2	21.5	21.5		25.9	25.7	24.1	24.8	24.2	
HrHr	41/96	-	-	-	-		-	-	-	-	-	
HrHr	96/225	-	-	(514)	(519)		-	-	-	-	-	
HrHr	225/500	518	(519)	521	524		(523)	523	521	-	519	
HrHr	500/1000	523	522	528	529		521	524	525	527	528	
PPTTU	Markante Punkte	-	-	-	-		-		-	-	-	
		-	-	-	-		-		-	-	-	
		-	-	-	-		-		-	-		
		-	-	-	-		-		22621	-		
		24621	26581	-	15621		-		25621	-	-	
		27534	45838	15651	52724		-		54703	-	-	
		36441	61682	19657	62625		-		72544	29991	34544	
		43861	62683	25631	77004		24591		83044	65584	60004	
		65623	73592	94514	94546		26571		88534	86556	94044	
		75586	87513	89044	83045		86525		93555	92574	97534	
		95026	95022	93569	94538		94577		99585	95566	99526	
		01047	02069	95557	75538		70609		00560	99548	02538	

Klartexte (gestern):

München:

Wien:

Paris:

Karten vom Frühtermin

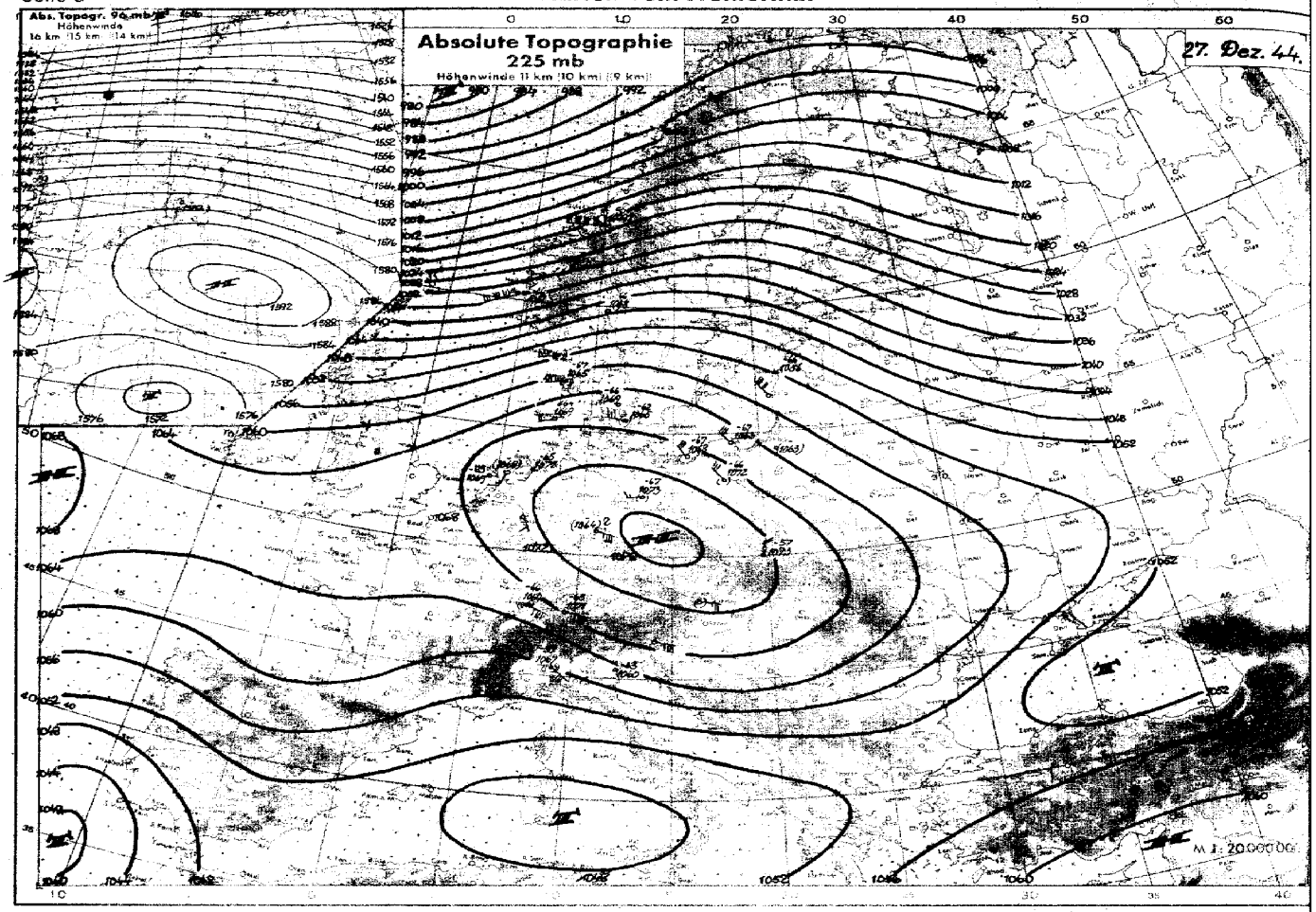

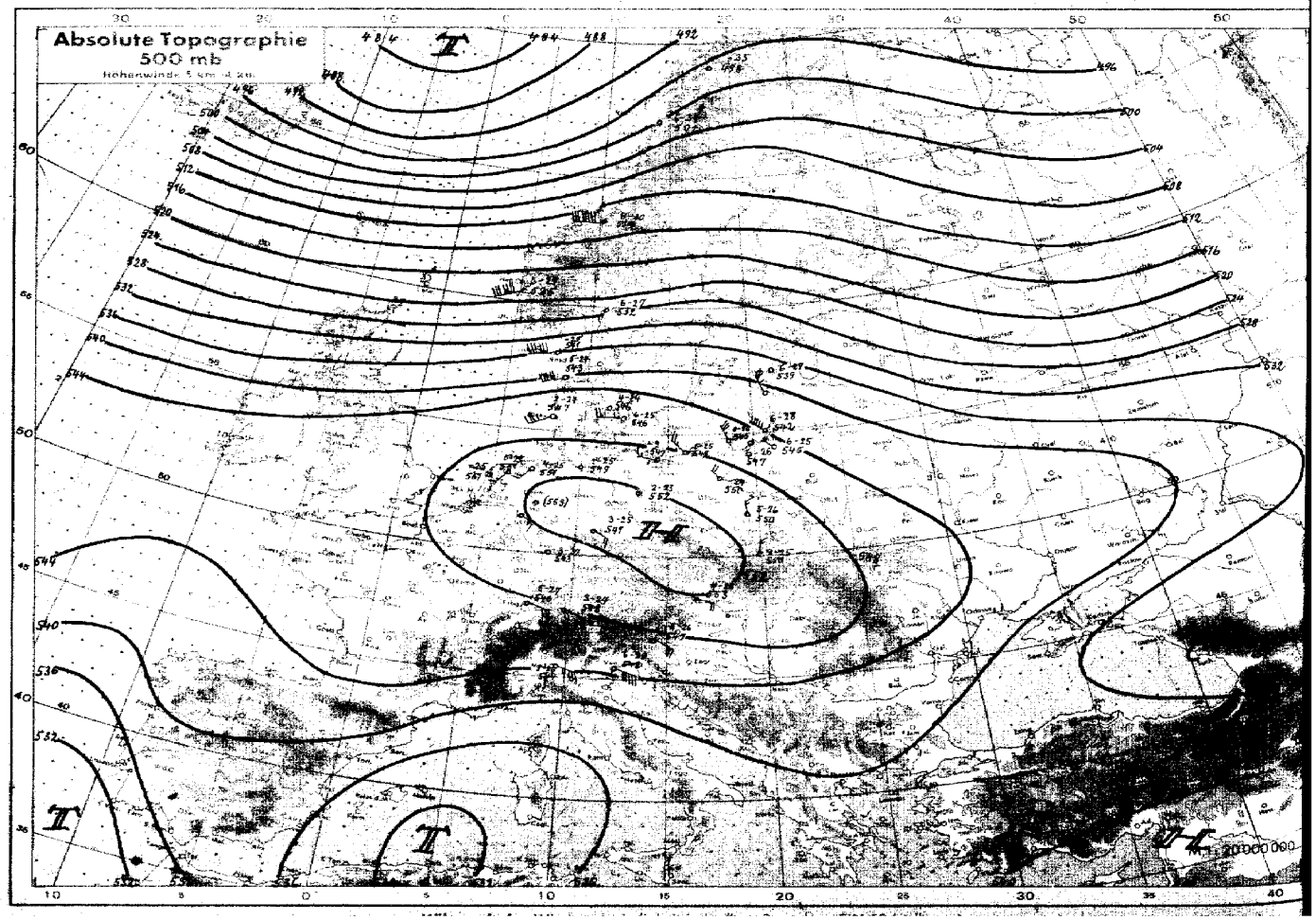

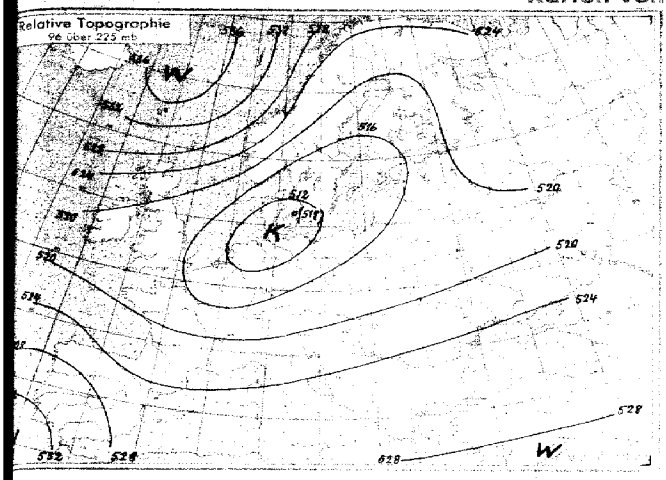

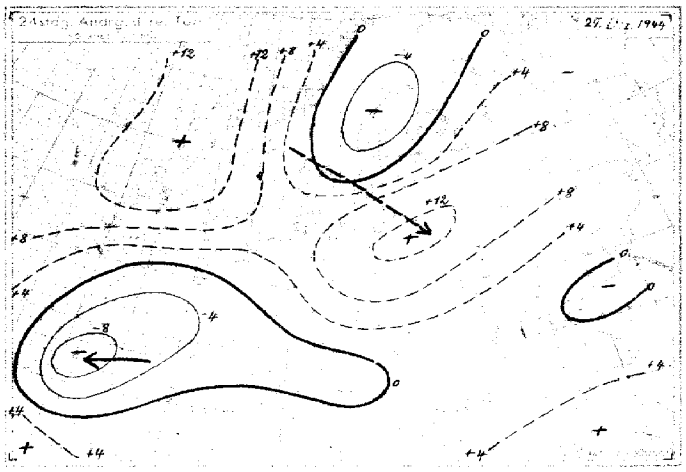

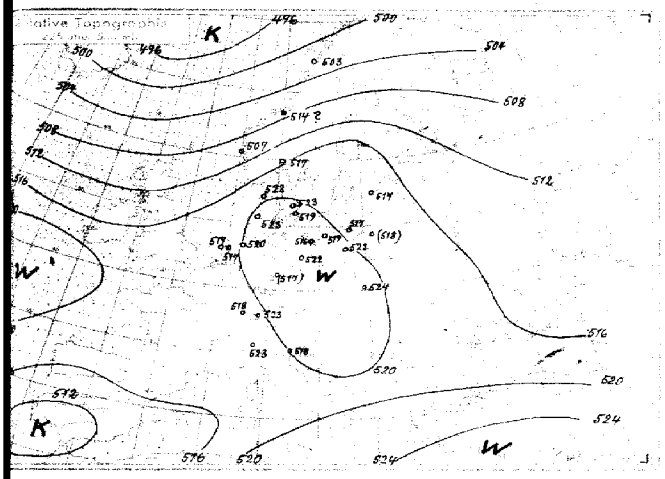

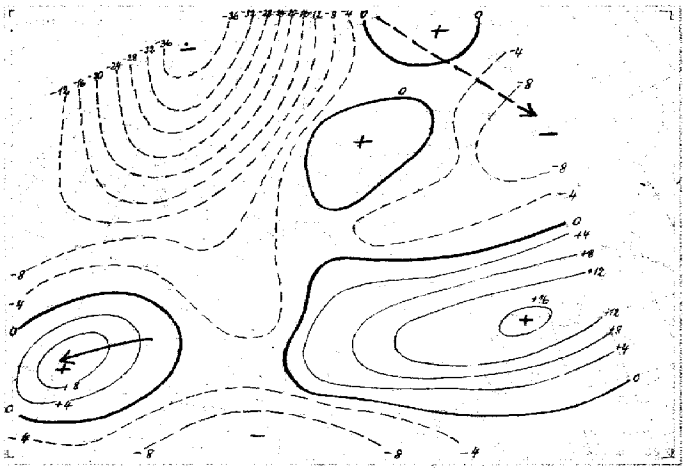

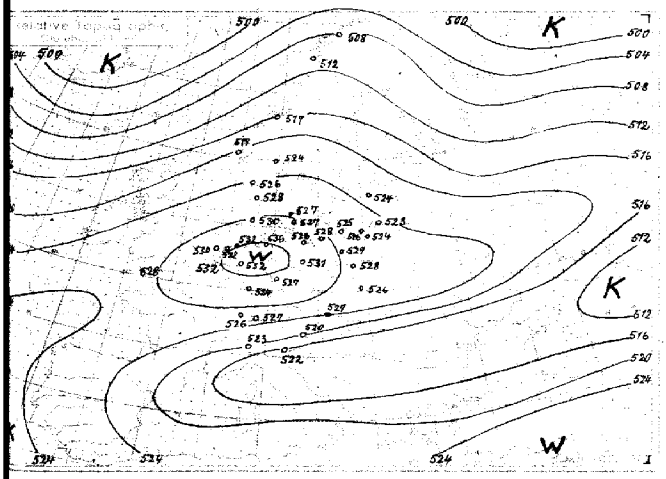

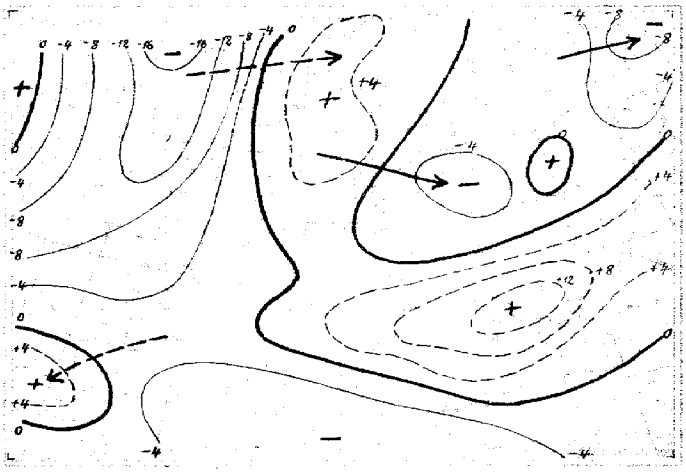

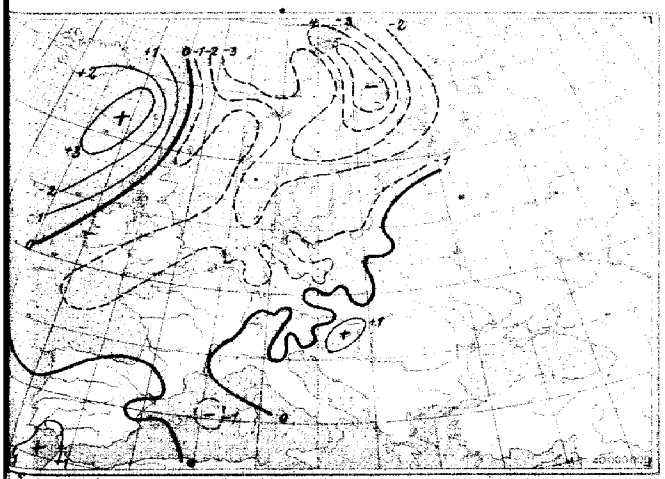

3stündige Bodendruckänderung seit heute 5 Uhr in Millibar



24stündige Bodendruckänderung seit gestern 8 Uhr in Millibar

Nr. 362

Höhen-Aufstiege

2. Teil

Mittwoch den *27. Dezember* 1944

Oberer Teil: QQTT Relative Feuchte in 10%, darunter Pseudopot. Temperatur in °C und wahre Temp. (°C) an den Hauptisobarenflächen.
Mittlerer Teil: $H_a H_a H_a$ = Höhen der Hauptisobarenflächen in dyn. Dekametern. $H_r H_r H_r$ = Abstand zwischen 500 u. 1000, 225 u. 500, 96 u. 225, 41 u. 96 mb-Fläche.
Unterer Teil: $P_f P_f T T U_f$ = Druck, Temperatur und Feuchte an den markanten Punkten.
Klammern zeigen an, daß der Wert durch Verlängerung der Zustandskurve ergänzt ist.

yy = Datum
$G_o G_o$ = Uhrzeit (D.G.Z.)

	Ort	Bardufoss	Bodø	Drontheim	Bergen	Kjeller	Kristiansand	Hanstholm	Blaavhuk	Kobenhagen	Helsinge	Windau	Heiligenbeil	Neufahrwasser	Gerdauen	Gotenhafen	Swinemünde	SSN 21E	Hamburg	Helgoland	Emden	Weserwarden	Helder	St. Nazaire
	yy G.G.	27 05	27 05	27 05	27 05	27 05	27 05	27 05	27 05	27 05	27 05	27 05	27 08	27 04	27 06	27 05	27 05	27 05	27 08		27 05	27 05	27 04	
QQ TT	41	-	-	-	-	-	-	-	-	-	-	-		-	-	-	-	-	-		-	-	-	
QQ TT	96			-	-	-	-	-	-	-	-	-		-	-	-	-	-	-		-	-	-	
QQ TT	225			-	-66	-66	-	-67	-64	-62	-66	-66		-67	-	-67	-	-	-		-65	-	-63	
QQ TT	300	-	-61	-55	-59	-54	-58	-52	-52	-53	-52	-54	-	-53	-52	-54	-	-	-		-53	3 -52	-52	
QQ TT	400	-38	-48	-43	-43	-39	-42	-36	-36	-37	-28	-40	-	6 -37	6 -28	-39	-39	6 -42	-		-38	4 -39	-38	
QQ TT	500	-25	6 19 -34	6 25 -30	6 26 -29	6 28 -27	-27	5 33 -24	2 31 -24	6 32 -25	4 32 -24	6 30 -27	6 30 -26	5 31 -25	6 31 -25	6 31 -26	31 -26	-28	2 30 -28		4 32 -25	5 31 -25	-25	
QQ TT	600	4 16 -25	7 14 -25	0 24 -22	4 21 -20	6 26 -17	5 27 -18	2 28 -14	2 28 -14	7 32 -14	26 -14	2 25 -17	5 29 -15	5 30 -14	6 29 -15	6 39 -16	6 31 -15	-17	2 27 -15		3 30 -14	6 13 -13	4 30 -15	
QQ TT	700	0 13 -18	9 16 -18	-15	22 -12	5 23 -7	26 -7	13 -7	2 25 -6	7 29 -7	2 22 -8	3 23 -8	4 26 -7	4 28 -5	6 28 -8	26 -7	4 27 -7	-8	3 26 -6		26 -6	4 28 -6	3 -7	
QQ TT	800	0 10 -12	0 14 -10	-7	-7	6 19 -4	-7	-2	2 21 +0	29 -1	3 19 -2	18 -8	3 20 -1	5 24 +6	9 24 -3	-3	-2	-4	2 21 +0		+0	6 28 +1	+0	
QQ TT	900	8 6 -7	9 12 -4	9 17 -0	17 -	8 15 -1	+0	19 -1	4 17 -3	21 +6	+1	-5	9 12 -4	6 15 -1	0 14 -3	-3	+6	-5	3 17 +4		+6	7 25 +5	+4	
QQ	950	6	12	16	18	15	20	16	13	14	11	13	12	13	10	-	-	-	16		-	22	-	
QQ $T_r T_r$	Boden	4 -8	12 -2	16 +2	18 +4	13 +0	18 +5	16 +4	17 +1	13 +2	11 +2	13 +2	8 -5	0 -7	7 -1	3 -5	2 -9	41 [illegible]	-1 -11		1 +6	2 -4	2 -7	

	Ort	Bardufoss	Bodø	Drontheim	Bergen	Kjeller	Kristiansand	Hanstholm	Blaavhuk	Kobenhagen	Helsinge	Windau	Heiligenbeil	Neufahrwasser	Gerdauen	Gotenhafen	Swinemünde	SSN 21E	Hamburg	Helgoland	Emden	Weserwarden	Helder	St. Nazaire
$H_a H_a H_a$	41	-	-	-	-	-	-	-	-	-	-	-		-	-	-	-	-	-		-	-	-	
$H_a H_a H_a$	96	-	-	-	-	-	-	-	-	(1582)	-	-	-	-	-	-	-	-	-		-	-	-	
$H_a H_a H_a$	225	-	(1004)	(1029)	1052	1048	-	1066	1069	1065	1069	1056	-	1068	(1063)	1063	-	-	-		1071	(1068)	1069	
$H_a H_a H_a$	300	825	830	852	859	873	879	888	893	888	890	880	-	892	887	887	-	-	-		894	892	893	
$H_a H_a H_a$	400	646	656	666	677	686	694	699	703	700	701	693	-	704	700	700	702	694	-		706	705	706	
$H_a H_a H_a$	500	498	501	514	526	532	541	543	547	546	546	539	547	549	545	545	547	542	549		551	551	551	
$H_a H_a H_a$	600	371	374	385	395	400	409	410	414	413	413	407	416	417	413	413	415	411	417		418	418	418	
$H_a H_a H_a$	700	259	262	273	282	285	292	293	297	297	297	292	298	300	297	297	298	295	300		301	301	302	
$H_a H_a H_a$	800	160	162	172	181	182	190	190	194	194	194	190	195	196	194	194	195	192	196		197	197	198	
$H_a H_a H_a$	900	71	72	81	90	91	99	98	101	102	102	98	103	104	103	103	103	101	103		103	103	105	
$H_a H_a H_a$	1000	-10.[illegible]	-10.2	-2.3	6.4	7.5	14.8	14.9	17.1	19.0	19.0	15.0	20.9	21.3	21.1	20.6	21.0	19.4	18.6		19.3	18.7	21.2	
$H_r H_r$	41/96	-	-	-	-	-	-	-	-	-	-	-	-	-	-	-	-	-	-		-	-	-	
$H_r H_r$	96/225	-	-	-	-	-	-	-	-	(517)	-	-	-	-	-	-	-	-	-		-	-	-	
$H_r H_r$	225/500	-	(503)	514	507	517	-	522	523	519	523	517	-	519	(518)	517	516	-	-		520	517	519	
$H_r H_r$	500/1000	508	512	517	519	524	526	528	530	527	527	524	526	528	524	525	526	523	530		532	532	530	
$P_f P_f T T U_f$ (Markante Punkte)		-	-	-	-	-	-	23671	-	-	-	22661	-	-	-	-	-	-	49762		-	-	-	
		-	-	-	-	-	-	28561	-	-	-	23671	-	-	-	-	-	-	52742		-	-	-	
		-	-	-	-	-	-	52712	-	-	-	29551	-	-	-	18721	-	-	67582		-	-	-	
		-	-	-	22661	-	-	54712	17691	-	19751	45835	50766	-	-	26631	-	-	68583		-	-	21651	
		-	-	-	25651	-	29601	73861	24831	-	24621	49787	51757	-	23661	48788	-	-	76522		17671	-	28591	
		-	-	-	28621	23661	36001	75551	36931	-	28561	62652	69574	49711	26601	48685	22691	-	76532		21671	-	44837	
		-	-	-	36501	27601	54715	81611	55792	14611	44825	66624	74553	76514	79538	77531	33501	15677	87042		35971	-	53722	
		65739	-	24611	47827	37921	65616	85511	65592	21601	64611	74542	83002	83005	82569	84541	82531	91198	94063		66581	26601	57681	
		75600	-	36961	66678	86706	72551	86538	87034	24441	75641	82521	87560	88526	87540	86571	93011	35961	97044		85051	64595	63621	
		85617	25821	51795	71619	74555	78561	95027	93035	35529	91011	89521	97317	95017	94529	96001	98001	66601	91054		92071	94037	76521	
		95548	35551	55770	92510	85536	93021	97021	96017	95510	98616	93529	98545	10548	98529	00511	01561	73561	01538		97051	98067	94051	
		98547	98027	00039	00069	99029	01069	02059	02039	02039	02020	02038	02517	08549	02509	02518	03568	01810	02572		02538	02530	02559	

Klartexte (heute)

Hamburg: ∞^2 - 0.1, ∞^1 0.9 - 1.2, ∞^0 1.2 - > Gi geschl., ab 1.5 Horz. Sichtb., 3/10 Cs neb. > Gi. i. NE-Quad. sonst Spur. Ci.

Münster: -

Heiligenbeil: ∞^0 - 1.0, 7/10 Sc 1.0 - 1.4 = SW stark aufgerissen, > Gi. vorwiegd. i. NWu. N 4/10 Ci. Cs, fern i. E 2/10 Ci. Cs.

Frankfurt: -

-

Lindenberg: Ballonanstieg: wolk, Sicht 1km

Breslau: -

	Ort	Freiburg	Paderborn	Frankfurt	Erfurt	Berlin	Berlin	Lindenberg	Breslau	Bromberg	Litzmannstadt	Krakau	Budapest	Wien	Klagenfurt	München	Friedrichshafen	[illegible] 302	Venedig
	yy G.G.	2705	2705	2707	2705	2705	-	2708		2704	2705			2705	2705		2705	2706	2706
QQ TT	41	-	-	-	-	-		-		-	-			-			-	-	-
QQ TT	96	-	-	-	-	-		-		-	-			-			-	-	-
QQ TT	225	-66	-	-		-60		-		-66	-	-57					-63	-57	-63
QQ TT	300	-53	-	-	-55	-52				-50	-55	-51		-53	-52		-50	-53	-54
QQ TT	400	-39	-	-	-38	-36				-36	5 -39	3 -37		-35	-37		-37	-38	-39
QQ TT	500	5 29 -27	-	3 29 -27	3 31 -25	2 32 -23		-		-24	3 31 -26	3 30 -25		4 33 -23	5 30 -26		3 32 -24	3 29 -26	6 -28
QQ TT	600	5 26 -17	2 29 -14	3 25 -14	3 28 -16	2 31 -13		5 30 -14		-14	4 32 -13	3 30 -13		4 29 -14	5 26 -17		3 31 -13	3 28 -18	2 -8
QQ TT	700	4 26 -7	27 -5	4 25 -9	25 -7	3 25 -6		5 29 -5		-4	5 30 -5	3 26 -6		4 27 -6	5 25 -9		4 24 -6	4 22 -11	2 -11
QQ TT	800	5 27 +2	3 25 +2	4 22 -1	24 +1	4 24 +1		5 26 +0		-1	6 28 +0	4 23 +0		5 24 +0	6 19 -4		3 26 +2	4 20 -3	-4
QQ TT	900	7 21 +5	3 21 +6	6 15 -0	4 14 +2	8 13 +4		6 19 +3		-7	6 20 +2	7 7 -6		8 14 -2	7 9 -5		5 12 -2	6 17 +1	3 -1
QQ	950	3	16	5	5	16				-	7	4		+6	-2		-1	16	-
QQ $T_r T_r$	Boden	3 +8	2 -12	6 -11	-6 -13	10 -13		-6 -11		-7 -12	4 -5	-7 -12		-6 -13	-9 -16		-1 -11	3 1 -32	-4

	Ort	Freiburg	Paderborn	Frankfurt	Erfurt	Berlin	Berlin	Lindenberg	Breslau	Bromberg	Litzmannstadt	Krakau	Budapest	Wien	Klagenfurt	München	Friedrichshafen	[illegible] 302	Venedig
$H_a H_a H_a$	41	-	-	-	-			-		-	-	-		-	-		-	-	-
$H_a H_a H_a$	96	-	-	-	-	-		-		-	-	-		-	-		-	-	-
$H_a H_a H_a$	225	1064	-	-	(1064)	1073		-		1072	-	1073		-	-		1071	1067	1060
$H_a H_a H_a$	300	888	-	-	989	897		-		895	891	894		899	890		893	887	883
$H_a H_a H_a$	400	700	-	-	702	708		-		706	704	705		709	801		703	699	696
$H_a H_a H_a$	500	546	(553)	543	549	552		-		550	560	550		553	547		543	544	542
$H_a H_a H_a$	600	414	422	417	415	418		416		417	418	417		420	415		415	413	411
$H_a H_a H_a$	700	299	303	299	299	301		300		300	301	300		303	300		298	298	296
$H_a H_a H_a$	800	195	199	194	195	197		196		196	197	197		200	198		194	196	194
$H_a H_a H_a$	900	101	105	101	102	107		103		104	104	105		107	106		101	104	103
$H_a H_a H_a$	1000	19.8	20.8	19.5	20.5	21.1		20.8		21.7	22.2	24.1		26.0	26.0		20.8	21.8	19.9
$H_r H_r$	41/96		-		-	-		-		-	-	-		-			-	-	-
$H_r H_r$	96/225	-	-		-	-		-		-	-	-		-			-	-	-
$H_r H_r$	225/500	518	-		(517)	522		-		522	-	524		[illegible]			523	523	518
$H_r H_r$	500/1000	526	532	524	527	531		-		529	528	526		527	520		527	523	522
$P_f P_f T T U_f$ (Markante Punkte)		-	-	-	-	-		-		-	-	-		-	-		-	-	-
		-	-	-	-	-		-		-	-	-		-	-		-	-	-
		-	-	-	-	-		-		-	-	-		-	-		-	-	-
		-	-	-	-	-		-		-	-	-		56474	-		-	-	20639
		-	-	-	-	-		-		-	-	-		61644	-		20661	-	25637
		-	-	49703	-	-		-		-	-	-		65594	-		24621	-	21681
		-	55682	61693	-	-		-		-	-	20561		85545	-		53725	21591	46827
		-	56673	61693	-			-		76511	28581	25591		83016	27571		61628	26691	56728
		18681	59673	85025	27611	23671		64685		93591	66595	78004		89006	75565		63624	85525	77552
		20681	83043	95547	85095	61602		73515		95531	74525	84005		95550	84536		83043	96028	03503
		91537	94074	97598	97044	94048		83045		00531	95550	94569		00617	95608		87034	98028	05011
		95549	01525	01590	94619	02629		01609		02009	01538	00619		01608	97659		95609	01587	02537

Klartexte (heute)

München: Wzn 0.89 - 0.45 geschl. an Dichte zunehm., St-Decke m. welliger Oberfläche, darüber m^0 geschl. > Gi. sonst wolk.

Wien:

Paris:

werden ab 1.1.1940 bis auf
gruppe verbreiteten Analyse
39 vom 21.12.1939).

Wetterlage von heute morgen: Mittwoch, den 27. Dez. 1944. Seite 3

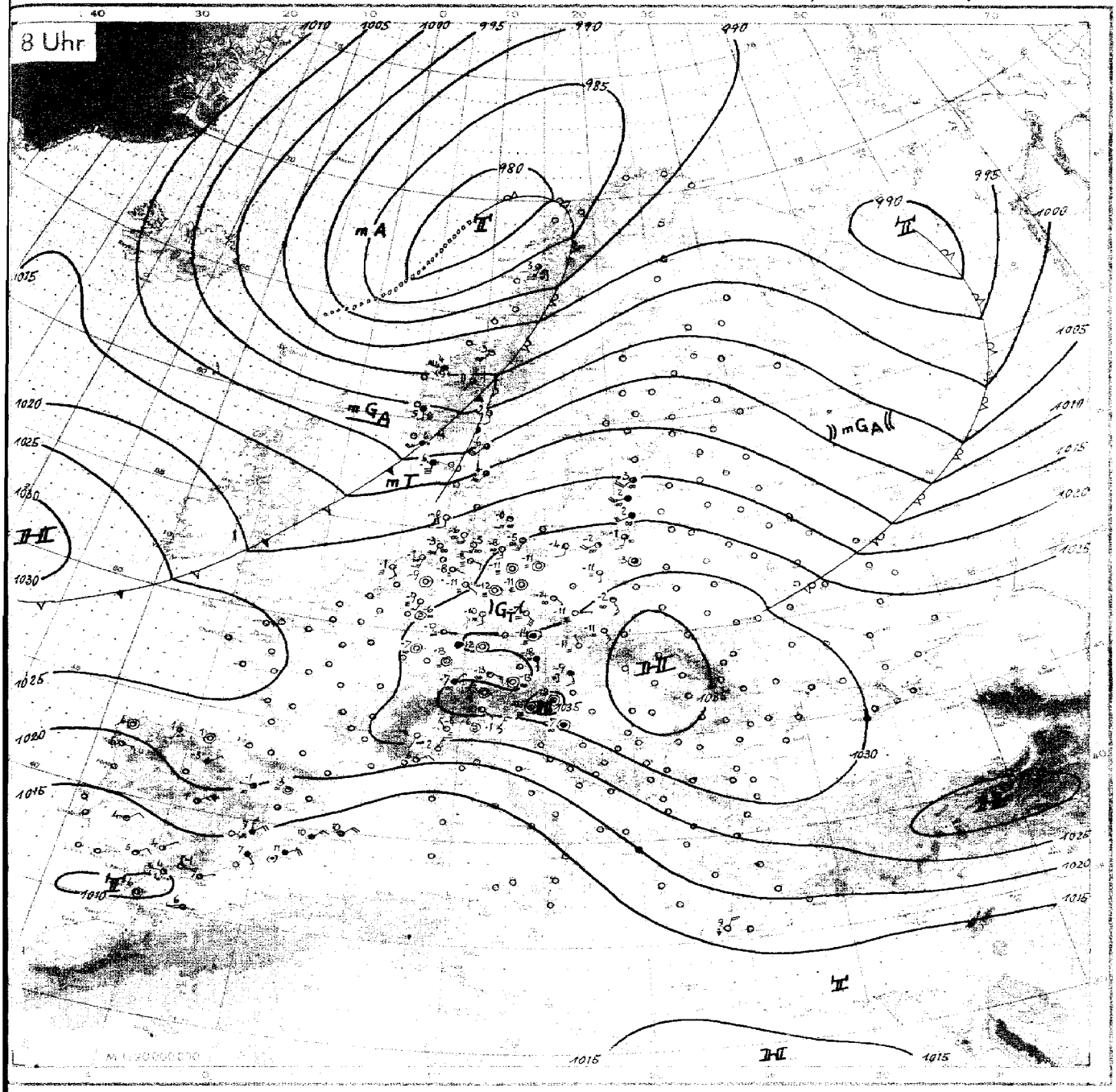

Wetterbericht Mittwoch, 27. Dez. 44.

Die Entwicklung der letzten Tage zeigte eine allgemeine Senkung des Bodendruckniveaus über ganz Europa. Dabei blieb, großräumig gesehen, die Druckverteilung dieselbe. In der Höhe hatte sich mit zunehmender Westdrift über Nordeuropa der Druckgradient nach Norden verschärft. Der damit verbundene Druckfall hat jetzt auch in der Höhe auf Mitteleuropa übergegriffen. Von Osten her langsam abgebaut, hält sich das Höhenhoch in Mitteleuropa aber noch mit großer Zähigkeit.

Die nordeuropäische Frontalzone hat sich seit gestern noch verstärkt, belegt durch Höhenwinde bis 240 km/h in der oberen Troposphäre über der norwegischen Westküste. Die dabei aufgetretene langsame Winddrehung nach Westsüdwest bei nur geringer vorangegangener Erwärmung läßt erwarten, daß diesmal in größerer Mächtigkeit Kaltluft auf der Rückseite des neuen Nordmeertiefs vorstößt. Der vor diesem Tief vorhandene rapide Druckfall hat die vorangegangene Störung zum Randtief des neuen Wirbels abgeschwächt. Dabei fiel ihr Trog der Auflösung anheim.

Im Frontensatz zum Höhensturm über Norwegen blieb über Mitteleuropa die gradientschwache Lage auch in der Höhe erhalten. Das Starkwindfeld hat seine gestern noch bemerkbare Ausbreitung nach Süden nur unwesentlich fortgesetzt. Bei windschwachem Strahlungswetter und unverändert kräftigem Absinken über Mitteleuropa hat sich die Bodeninversion noch verstärkt und erreicht Werte von 15°, wobei die Bodentemperatur im Westen Deutschlands erst zwischen 3000 und 3500 m wieder unterschritten wird. Bei der geringen Mächtigkeit der Kaltluft konnte die Tagesamplitude der Temperatur (vielfach über 10°) für die Jahreszeit außergewöhnlich groß werden.

An der Ostseite des jetzt abgeschlossenen mitteleuropäischen Höhenhochs hält die Ostströmung unvermindert an, wobei Lee- und Luvverscheinungen dem Gesamtwetterablauf mit Bora- und Ostföhn an den Gebirgen ihr Gepräge geben. Größere, abgeschlossene Kaltluftfetzen scheinen in die Ostströmung nicht mehr eingelagert zu sein.

Die mitteleuropäische Hochdruckzelle führt mit leichter Unterbrechung über der westeuropäischen Küste zum gut ausgebildeten Azorenhoch. Damit reicht die lebhafte Westdrift über den ganzen Atlantik hinweg. In dieser Drift hat gestern ein neues Sturmtief den Westatlantik erreicht und dürfte den hinter dem heutigen Nordmeertief sich aufbauenden kalten Hochkeil auf seinem weiteren Weg nach Osten rasch wieder abbauen. Damit kommt die Rückseitenkaltluft des Nordmeertiefs, in die Westdrift eingeschaltet, im wesentlichen ostwärts voran und wird das Reichsgebiet nur abgeschwächt im Norden beeinflussen.

gez. Ludwig.
Zentrale Wetterdienstgruppe.

Mittwoch den *27. Dezember* 19 4

Ausland: Bodenstationen / Küstenorte ○	Höhe m	JJJ	Gestern 14 Uhr CC	wwVhN	DDFWN	PPPTT	UC app	Gestern 19 Uhr CC	wwVhN	DDFWN	PPPTT	UC app	RRTTE	Heute 2 Uhr CC	wwVhN	DDFWN	PPPTT	UC app	Heute 8 Uhr CC	wwVhN	DDFWN	PPPTT	UC app	RRTTE
Vardö ○	12	004																						
Ingöy ○	4	005																						
Tromsö ○	102	008	64	89735	20378	93151	93801	6x	84698	20378	93652	8x303	16509											
Bodö ○	17	010	97	26844	55788	92101	71502	86	27744	57684	01002	60211	02034	5X	81758	14588	90902	6x833						
Nordöyan ○	37	014	36	10754	26786	08203	63209	02	10760	20488	07104	6x908	-											
Krakenes ○	41	021	87	10654	18788	16405	0x711	87	03654	20968	08506	9x727	01561	52	62704	24968	06306	xx807						
Utsira ○	56	028	37	02863	20125	22208	80300	57	03754	15428	18504	8x811	00371											
Lister ○	9	030	50	02862	28424	24806	86205	xx	028x9	28324	23005	9x706	00480	xx	035x9	16608	16006	9x712	xx	625x9	16668	12406	0x705	95451
Ferder ○	9	036	07	02890	27224	20105	86303	50	02864	22214	20104	80907	00371											
Aarhus ○	47	180	00	05690	24327	26306	87902	00	05690	24324	26003	97902	-	5X	45348	22348	24102	0x708						
Kopenhagen ○	1	181	00	05690	22325	26603	86902	xx	44109	22329	27002	0x002	-	xx	48009	22349	25301	0x605	00	05790	20342	22950	91805	00173
Skagen ○	3	182	04	01890	24414	22306	80902	02	01890	26404	22805	83300	00480	50	02843	20316	19902	82810	5x	02857	20417	15304	8x810	00480
Biarritz	29	202																						
Lyon	196	210																						
Paris/Le Brg	46	215																						
Brest	75	220																						
Le Havre ○	119	230																						
Marseille	12	231																						
Nanzig	236	237																						
Châteauroux	153	252																						
La Coubre ○	6	259	00	05690	04200	25001	80702												00	05690	32200	23053	00804	-
Helder ○	6	291	00	05590	00004	28703	61904	00	05490	14120	27651	80905	-	00	45290	10340	25555	00707	01	45190	14240	23051	00xxx	00003
Vlissingen ○	1	292																						
De Bilt	12	293						00	08390	00003	24760	82701	-	00	08390	00000	26352	80706						
Genua ○	2	306	00	00890	04200	21311	30707												C0	00890	02300	23402	60501	00020
Venedig ○	10	312	00	00990	32200	25202	70808	00	00890	32400	25605	60204	-	00	00790	32300	25602	50402	00	00990	02300	25451	60400	00290
Zara ○	12	315																						
Rom ○	3	322																						
Brindisi ○	16	331																						
Cagliari ○	35	338																						
Syrakus ○	15	655																						
Madrid	667	353	87	02674	37728	17104	70901	50	02755	37725	17103	80303	00054	50	02865	32215	18302	7x300	07	01690	37814	19101	60401	00014
Almeria ○	65	355	86	02854	06116	24113	73910	80	07854	02114	11411	70503	00180	30	01852	32413	11410	60805	30	01833	06113	11009	70401	00181
Mahon	40	357	97	02754	04456	15411	80907	9x	64757	02467	14008	9x201	14x62	87	22754	32115	15410	70804	92	02756	04967	14110	8x504	03060
Barcelona ○	42	358	50	03768	04328	18710	40808																	
La Coruña ○	57	362	70	01753	06213	21410	06070	50	01752	06312	20709	60401	00370	00	00790	00000	10506	70602	00	00790	00000	21404	80303	00370
Lissabon	227	384																						
Funchal ○	110	395																						
Pt. Delgada ○	22	396																						
Horta ○	65	398																						
Teneriffa ○	37	400	80	02846	32226	16918	60903	90	02845	32265	16517	50300	02181						80	02845	32115	17715	70200	03181
V. Cisneros	6	404	04	01860	06413	14918	40507	54	01863	05454	14317	60305	00370						04	047x0	10413	15714	70402	00270
Pinsk	137	569																						
Kauen	83	466																						
Riga	2	470																						
Dorpat	81	476																						
Helsinki	15	481																						
Vaasa	9	483																						
Kuopio	233	484																						
Rovaniemi	80	607																						
Budapest	130	541																						
Bukarest	92	575																						
Klausenburg	374	590																						
Belgrad	138	701																						
Sofia	538	720																						
Athen	239	730																						
Canea (Kreta)	63	737																						
Tunis	10	080																						
Orel	191	841																						
Dno	71	858																						
Minsk	211	887																						
Smolensk	234	889																						
Kiew	185	957																						
Dnjepropetrowsk	62	968																						
Odessa	50	975																						
Mariupol	40	981																						
Sewastopol	8	988																						

Bergstationen	Höhe m	JJJ	Gestern 14 Uhr CC	wwVhN	DDFWN	PPPTT	UC app	Gestern 19 Uhr CC	wwVhN	DDFWN	PPPTT	UC app	RRTTE	Heute 2 Uhr CC	wwVhN	DDFWN	PPPTT	UC app	Heute 8 Uhr CC	wwVhN	DDFWN	PPPTT	UC app	RRTTE
Mussalla	2926	726																						
Lomnitzer Spitze	2640	685	00	01990	09114	29854	31901	00	00990	32400	40455	30301	00549	00	00990	32200	40256	60801	00	01990	32201	49056	41403	20569
Fanaraken	2072	024																						
Mt. Ventoux	1900	248																						
Puy de Dôme	1467	246																						
Izana	2367	401						xx	780x9	28869	xxx52	0x902	03514											

Höhenwinde (dd vv)

uu = Datum GG = Uhrzeit (DGZ.)

dd = Windrichtung (N = 36) vv = Windgeschwindigkeit in km/Std

Ort	Helgoland	Pilsen	Wien	Emden	Krakau	Berlin	Mailand	Berlin	Coburg	Friedrichshafen	Wien	Krakau	Kopenhagen	Blaavandshuk	Gotenhafen
uuGG	26 16	26 17	26 17	26 16	26 16	26 17	26 15	27 05	27 05	27 05	27 05	27 04	27 05	27 05	27 04
27.0 km															
21.0 ..															
16.0 ..							10 130 (16.5)								
13.0 ..				29 80 (12.8)			10 90 (14.0)							25 60 (12.3)	
11.0 ..	29 50 (10.5)	09 40 (10.5)	08 70	29 40	05 40 (10.3)	31 40 (10.7)	10 100 (11.5)	27 30 (10.5)	10 40 (10.6)	10 80	09 50 (10.3)	01 40	27 60 (10.5)	25 50	32 60
9.0 ..	30 40	08 70	08 70	29 30	06 50	30 30	15 130 (9.5)	26 10	12 50	10 70	09 50	36 30	27 60	25 50	33 70
7.0 ..	29 30	09 60	08 40	30 10	07 50	30 20	15 120 (7.5)	13 20	12 50	11 60	10 50	34 20	27 60	25 70	33 60
5.5 ..	27 30	07 50	08 70	28 10	05 30	32 20	17 80 (5.7)	15 10	12 40	11 40	10 40	01 20	27 60	25 70	33 70
4.0 ..	28 40	07 40	09 40	27 20	06 20	32 10	10 50 (3.0)	12 10	11 30	11 40	11 30	04 20	25 60	25 80	33 50
3.0 ..	28 40	02 30	09 30	29 20	02 10	33 10	07 40 (2.3)	09 10	11 20	11 30	11 20	04 10	28 60	26 70	31 40
2.0 ..	28 30	09 20	12 20	30 30 (1.8)	30 20	36 20	02 20 (1.8)	08 10	11 20	12 30	14 20	35 20	28 60	26 70	29 40
1.5 ..	28 20	08 10	14 20	25 10	28 30	03 20	34 10	08 20	11 10	12 10	15 10	23 10	26 50	29 40	29 40
0.8 ..	27 20	07 10	14 30	23 10	35 10	05 10	35 10	07 30	11 05	09 20	15 20	02 10	25 40	23 40	28 40
0.3 ..	25 10	07 05	14 30	22 10	06 10 (0.4)	15 10	22 05	07 20	[illegible]	07 05 (0.5)	14 10	07 10 (0.4)	25 30	22 30	28 80

Piloten Vortag — Piloten heute

Ort	Hest	Gerdauen	Hamburg	Libau	Drontheim	Bergen	Freiburg	Erfurt	Kristiansand	Leeuwarden
uuGG	26 16	26 17	26 15	26 15	26 17	26 17	26 17	26 17	26 17	26 18
7.0 km	31 70		29 50 (10.7)	30 140	29 110 (9.0)	28 130 (9.0)	09 120 (10.5)	06 40 (10.5)	34 60 (5.3)	00 10 (9.8)
5.3 ..	29 90	30 60	24 40 (9.0)	30 100	29 100	26 110	09 90 (9.8)	10 10 (7.0)	30 70 (4.9)	25 10
4.0 ..	29 60	30 60	29 30 (9.0)	31 90	29 80	26 90	09 70 (7.0)	01 20 (5.2)	30 60 (3.0)	26 30
3.0 ..	31 50	29 40	29 20 (3.3)	30 70	27 70	26 80	09 60 (5.3)	02 30	29 30 (2.0)	26 10
2.0 ..	30 50	30 60	29 30 (0.8)	31 50	28 70	24 70	02 50	06 10	27 30 (1.3)	32 05
0.8 ..	31 30	29 30	29 20 (1.5)	31 40	29 70	20 50	08 30	07 20	29 50	09 10

Ort	Hest	Thorn	Libau	Kristiansand	Bergen	Emden	Mailand	Drontheim	Leeuwarden	Venedig
uuGG	27 04	27 05	27 04	27 05	27 05	27 05	27 05	27 05	27 05	27 05
9.0 km	32 60 (9.0)	32 50 (5.2)	33 100 (10.0)	36 80 (9.0)	25 210 (9.0)	23 30 (10.3)	43 60 (9.0)	27 230 (9.0)	24 30 (9.6)	40 130 (9.6)
5.5 ..	31 30	33 30 (4.8)	31 60 (7.0)	36 100 (7.0)	25 190	23 40 (7.0)	10 70	27 230 (7.0)	22 30	44 100
4.0 ..	30 30	26 20 (3.0)	31 70 (3.3)	26 120 (5.3)	26 140	25 30 (5.5)	11 50	27 160 (3.3)	22 30	44 60
3.0 ..	28 10	32 30 (1.0)	30 50	36 40	25 50	23 30	12 40	24 100	22 10	41 40 (2.1)
2.0 ..	28 50	30 30 (3.3)	29 30	26 40	25 60	23 20	09 30 (0.3)	26 100	23 40	09 30
1.0 ..	25 30	32 20	25 30	36 20	26 40	23 30	35 10	25 30	23 30	07 40

Wolkenmessungen

C = Wolkenart
vv = km/std.
dd = Zugr. 36 = N

Ort	
uuGG	
C u. Höhe	
dd vv	
Ort	
uuGG	
C u. Höhe	
dd vv	
Ort	
uuGG	
C u. Höhe	
dd vv	

Täglicher Wetterbericht

des Deutschen Reichswetterdienstes
Herausgegeben von der Deutschen Seewarte
Verlagsort Hamburg

Jahrgang: 69 **Nr.** 363
Seite 1

Donnerstag, den 28. Dezember 1944

Erläuterung: Die Beobachtungen sind sämtlich in der Form der 1935 in Warschau beschlossenen Einheitsschlüssel wiedergegeben. Kurze Erläuterungen zu den einzelnen Ziffern werden zu Beginn jedes Vierteljahres beigegeben. Ausführlich finden sie sich in „Anweisung zur Verzifferung von Wettermeldungen", herausgegeben vom Reichsluftfahrtministerium. Alle Zeitangaben in DGZ.

Deutschland

Bodenstationen: Küstenorte ○	Höhe m	JJJ	Gestern 14 Uhr CC	wwVhN	DDFWN	PPPTT	UCapp	Gestern 19 Uhr CC	wwVhN	DDFWN	PPPTT	UCapp	RR
Hamburg-Fu.	18	403	00	47390	40240	20952	60709	00	45390	46340	18453	60707	00513
Flensburg/Fgh.	41	400	00	05590	18400	18401	50812						
Kiel	28	460	00	05590	18300	19600	50815	00	05490	20500	16452	80809	00013
Warnemünde ○	1	406	10	05590	16300	20552	60848	00	45290	16440	17755	70703	00233
Arkona ○	1	464	00	05590	18400	21051	60817	00	05490	18400	17454	80819	00343
Westerland	16	461	00	05690	18300	17504	81745	00	05590	32400	17904	90806	00040
Helgoland ○	50	465	00	05590	22602	19104	65813	00	05590	32500	17004	80703	00350
Borkum ○	6	401	00	05590	18400	20703	70813	00	47290	20500	18650	90903	00423
Bremen	4	442	00	41390	14240	21250	70812	00	45290	16400	19354	80804	00013
Nordhorn	22	402											
Detmold	178	187	00	00890	08100	21902	50710	00	00890	08100	21154	10803	00023
Hannover	51	421	00	05490	00000	21502	60713	00	45290	18140	19951	60803	00223
Magdeburg	45	408	00	45290	12140	22154	40846	00	45190	12140	20858	90703	00543
Essen	123	437											
Köln	48	436	00	05690	14201	22302	71711	00	05590	12200	21351	70703	00303
Aachen	202	407											
Trier	265	049											
Kassel	289	351	00	05590	18200	XXX56	81XXX	00	08290	20200	23755	70903	00513
Frankfurt/M.	111	412						00	47290	18200	24057	82200	-
Saarbrücken	189	441	00	05590	00000	24651	50606	00	05590	00000	24354	70402	-
Nürnberg	315	426	00	08390	14140	25256	X0807	00	43390	00040	25154	80201	00533
Marienbad	538	516											
Straßburg	151	219											
Böblingen	427	443	00	05690	00000	24462	60703	00	08490	00000	25458	80202	00503
Friedrichshf.	400	444	5X	08458	28128	26855	9X905	5X	08448	28128	27055	9X303	00543
München	526	414	00	08390	32100	26064	70701	00	08390	32400	26358	80301	00533
Innsbruck	573	507	00	05790	00000	-	-	00	05690	00000	27358	70201	00XX8
Swinemünde ○	3	455	10	05490	18400	22453	70816	00	05490	16300	19755	07808	17243
Stettin	1	404	00	08490	00000	23953	70713	00	05490	18200	20753	60709	05533
Mirow	70	450						00	45390	16140	19556	80807	00543
Berlin	48	440						00	47290	14200	21056	98607	00543
Schkeuditz	131	449	00	08490	14340	23053	0X712	00	18390	16400	21755	80704	00533
Erfurt	320	646	00	05590	20140	23851	60741	00	05290	00100	22354	70604	00803
Dresden	230	410	00	08490	14500	23350	50841	00	05390	47500	22354	60403	00500
Plauen	449	456	00	05590	16200	-	-	00	05590	18300	-	-	-
Prag	363	669	00	45290	00040	28660	90910						
Budweis	408	670	50	05444	14424	27555	80719						
Olmütz	263	676	00	08490	00000	30753	50707	00	05490	48200	29957	80602	00533
Passau	302	665											
Salzburg	434	508	00	11590	02100	24352	70811	00	05490	02400	26057	80302	00513
Wien	157	501						5X	71438	12478	29256	8X802	97562
Graz	334	505											
Klagenfurt	449	502						00	47390	00000	32461	90403	00564
Rügenwalde ○	7	429	00	00590	18300	22051	60813	00	00590	00000	19054	80840	00053
Danzig	15	405	00	05690	18403	23050	61711	00	05590	18300	20753	70705	00004
Königsberg	20	422	00	05790	20523	23400	62708	00	05690	18300	21354	70708	00013
Memel ○	3	447	80	02845	22425	20902	80806						
Thorn	47	551	00	05590	16200	25952	70842	00	45290	12100	23557	90805	00524
Posen	99	552	00	08490	12200	25353	70742	00	08390	40240	22655	70709	00533
Grünberg/Schl.	148	420	00	05590	14200	24653	60913	00	05590	00000	22360	80807	00528
Breslau	117	411	00	41390	08140	25554	80812	00	08390	10300	23054	60807	00524
Gleiwitz	255	454	00	05690	18300	27050	50709	00	05590	20400	25754	60805	00504
Warschau	107	556	00	08590	20403	-	-						
Bialystok	135	555											
Litzmannstadt	176	557	00	00890	12400	26651	50711	00	05690	12200	25055	90707	00503
Lublin	203	559											
Krakau	216	561	00	05590	08140	28653	60809	00	05590	08100	[illegible]	80707	00589
Lemberg	330	571											

Bodenstationen: Küstenorte ○	Heute 2 Uhr CC	wwVhN	DDFWN	PPPTT	UCapp	Heute 8 Uhr CC	wwVhN	DDFWN	PPPTT	UCapp	RR
Hamburg-Fu.	5X	08445	18328	17554	8X300	8X	18509	20839	19451	0X308	01575
Flensburg/Fgh.						50	02755	26436	17300	90207	01515
Kiel	XX	46209	20449	15651	9X300	52	05652	23343	17400	90406	93543
Warnemünde ○	50	08352	18442	15254	80802	5X	08428	26368	17401	9X309	97343
Arkona ○	50	05444	18404	18355	80807	50	05545	24525	14502	90302	00370
Westerland	30	05644	26354	15604	82402	30	02755	28485	17903	80407	82025
Helgoland ○	5X	22755	26428	16705	9X202	80	01853	28603	19105	70206	92480
Borkum ○	5X	44328	22358	18702	0X701	50	05553	28523	21104	90305	93255
Bremen	50	08373	24203	18455	80301	5X	47248	24348	20651	0X303	00573
Nordhorn						XX	46809	00059	22458	0X307	03545
Detmold						5X	92328	24178	-	-	-
Hannover	00	08490	24200	18953	60603	5X	45248	24378	21402	0X240	93558
Magdeburg	00	45190	12140	19861	90703	01	05498	16248	20650	9X404	00643
Essen											
Köln	00	05390	00000	22657	00202	5X	05458	10228	24255	8X303	00563
Aachen											
Trier	00	08490	08300	-	-						
Kassel						00	08290	22400	23858	90303	00583
Frankfurt/M.	00	45190	00040	24761	80004	00	45190	00040	25261	00203	-
Saarbrücken	00	08390	00000	25959	80401	50	08352	00002	26960	94101	-
Nürnberg	00	45290	16140	27561	00303	00	45290	00040	27562	90303	00633
Marienbad											
Straßburg											
Böblingen	00	08490	00000	26762	80201	00	09490	00000	27963	80401	00643
Friedrichshf.	5X	08448	28128	28355	9X401	5X	05448	00022	27956	9X602	00573
München	00	08390	16100	27860	90301						
Innsbruck	00	47390	00000	29260	90202	00	41490	00042	30163	92300	00648
Swinemünde ○	00	08370	18400	16056	80806	5X	08338	20328	15753	27800	00133
Stettin	00	05490	20300	17156	80807	5X	08338	20428	17255	87401	00573
Mirow	00	45390	24240	17358	80707	5X	71438	28378	18454	9X304	07604
Berlin	00	45290	18240	18958	90905	5X	47336	20108	19459	8X404	00593
Schkeuditz	00	08390	18500	21057	80902	00	08490	18400	21258	80402	00603
Erfurt	00	08490	20300	22957	70902	00	08490	18200	23458	80402	00593
Dresden	00	05490	14490	21556	70902	00	08390	16500	21658	70403	00593
Plauen	00	05390	18300	-	-						
Prag	00	45830	18340	25460	40604	00	45X90	14240	25764	90401	00673
Budweis	00	05490	00000	26661	80702	00	05490	00000	26964	90402	[illegible]
Olmütz	02	68490	16208	19059	0X603	5X	72458	48328	27859	0X703	97648
Passau											
Salzburg	00	05490	02400	29862	00810	00	05590	02200	27660	90803	00623
Wien	5X	71438	12478	28057	8X801						
Graz						XX	46009	00049	29062	0X503	00638
Klagenfurt	XX	46109	00049	31261	9X603	XX	44209	00049	30460	9X601	00634
Rügenwalde ○						5X	03468	20248	14352	9X401	00143
Danzig						5X	08436	22208	12753	8X200	00554
Königsberg	00	05690	18324	15555	70713	00	05490	20503	12355	65702	00553
Memel ○						5X	05538	24428	09702	9X806	00XX0
Thorn	00	45290	14140	18359	80711	00	08390	18140	16859	80502	00644
Posen	00	05390	16200	18958	80709	00	05490	22200	18158	70202	00603
Grünberg/Schl.	00	00790	20300	19554	60815	00	04790	20302	19057	75602	00598
Breslau	00	47290	10140	24060	90605	00	41490	22140	20759	80405	00624
Gleiwitz						04	05691	22601	21456	50500	00564
Warschau											
Bialystok											
Litzmannstadt	00	05590	16200	21056	80709	00	00790	18300	19557	70703	00573
Lublin											
Krakau	00	05390	10700	24460	80708	00	47290	24140	22161	80603	00624
Lemberg											

Bergstationen	Höhe m	JJJ	Gestern 14 Uhr CC	wwVhN	DDFWN	PPPTT	UCapp	Gestern 19 Uhr CC	wwVhN	DDFWN	PPPTT	UCapp	RRTTE
Sonnblick	3106	503											
Zugspitze	2962	416	00	04990	12201	06659	31702	00	00990	12200	06060	20300	00599
Zirbitzkogel	2397	506											
Schneekoppe	1602	428	00	00990	20400	40262	20805	00	04990	20600	38402	10807	00039
Feuerkogel	1577	862											
Feldberg/Sch.	1493	427	00	00990	24400	50150	20301	00	00990	24400	50653	10301	00049
Schöckl	1446	511											
Panzer	1214	519	50	019X3	14304	81307	21805	50	01913	16303	80402	20901	00089
Fichtelberg	1213	419	00	00890	18100	84205	20807	00	00890	18400	79802	10803	00068
Hornisgrinde	1166	561	00	00890	00000	85151	20803	00	00890	20300	85553	40301	00059
Brocken	1141	418	00	04990	20300	89307	10808						
Wasserkuppe	923	423	00	00890	14300	43402	X0907	00	00790	14300	40953	40803	00039
Inselsberg	915	445	00	00990	16400	09900	20700	00	00990	18700	[illegible]	30704	00029
Kahler Asten	840	417	00	00990	18300	49303	21705	09	00890	18300	17550	30801	-
Feldberg/Ts.	801	424	00	05790	08400	26062	30807	00	05690	16400	24056	70603	-
Kalmit	673	397						00	05790	20500	-	-	-

Bergstationen	Heute 2 Uhr CC	wwVhN	DDFWN	PPPTT	UCapp	Heute 8 Uhr CC	wwVhN	DDFWN	PPPTT	UCapp	RRTTE
Sonnblick											
Zugspitze	00	00990	22200	06260	10801						
Zirbitzkogel	00	04990	20500	60850	70805	00	04990	20400	59758	50802	00609
Schneekoppe	00	00990	53800	36300	10804	00	04990	55900	33351	10804	00539
Feuerkogel											
Feldberg/Sch.	00	00990	24400	51154	20300	00	00990	24500	50954	20300	00549
Schöckl						00	04890	28300	-	-	-
Panzer	50	01913	18403	18852	30813	50	019X3	22403	77956	60803	00579
Fichtelberg	00	00890	20600	77352	20806	00	05790	61704	75757	56801	00578
Hornisgrinde	00	00890	18100	85955	60901	00	00990	18300	85656	50300	00579
Brocken	00	04890	26600	85300	20903						
Wasserkuppe	00	00790	04500	32157	70803	00	05590	24400	40357	50002	-
Inselsberg						00	00990	55800	07454	40303	00599
Kahler Asten	00	00890	24500	46753	50806	04	00790	26503	47255	80202	00589
Feldberg/Ts.	00	05690	24400	24756	70306	00	05590	28400	25255	60501	-
Kalmit	00	05790	53600	39554	70300	00	05790	55600	39855	80501	-

Berichtigungen

Nachtrag vom Mittwoch den 27. Dez. 44. 08 Uhr
Kenea: 737 20 21858 04488 49200 60307

Sämtliche Karten des „Täglich
weiteres nicht dur von der
gezeichnet (Erlaß RLM.

Wettertage von gestern: Mittwoch, 27. Dez. 1944

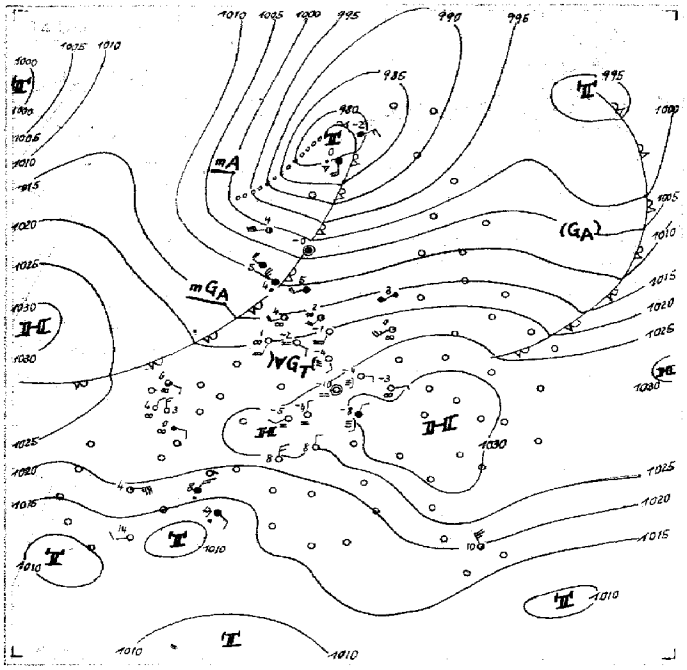

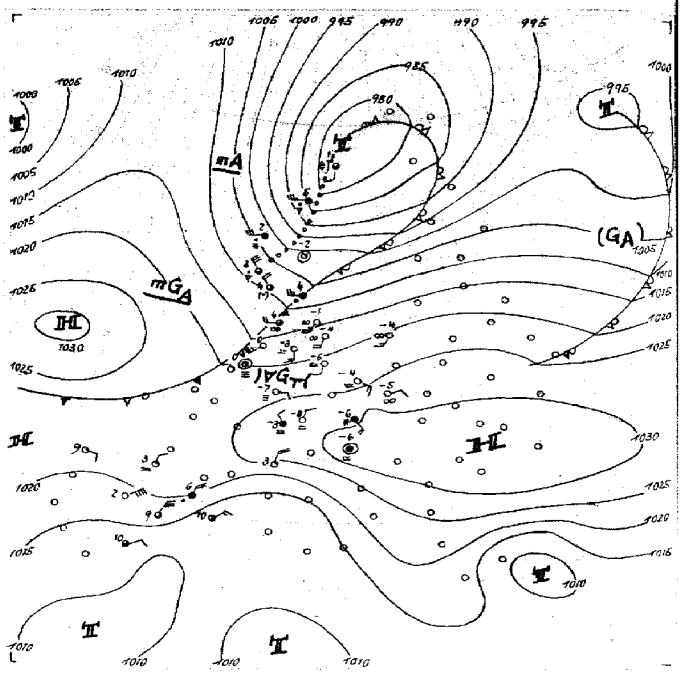

Donnerstag, 28. Dezember 1944

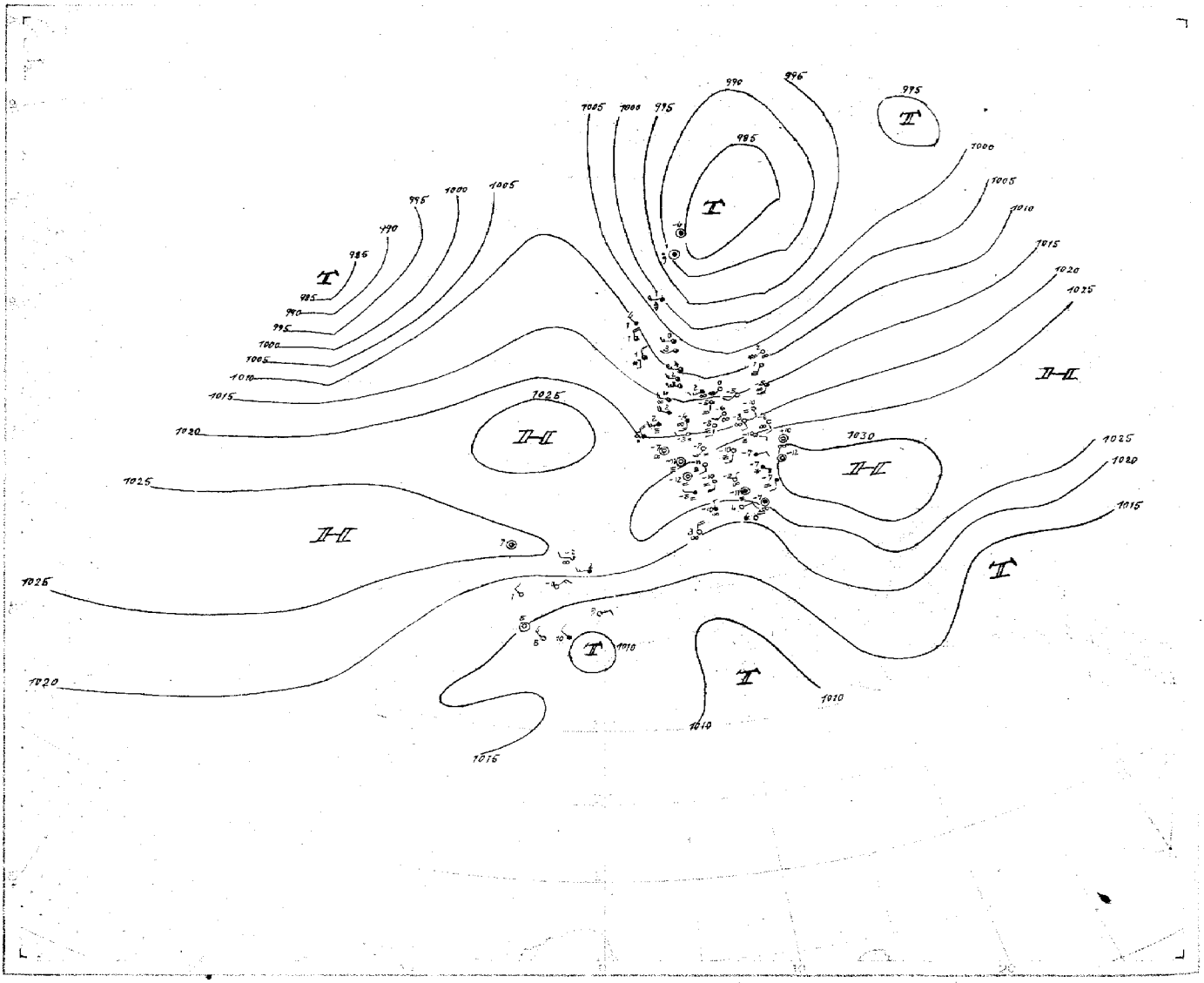

2 Uhr M.1:40000000 (cl. Breiter grad.)

Nr. 363

Höhen-Aufstiege

1. Teil

Donnerstag den *28. Dezember* 1944

Seite 5

Schlüssel: Kenngruppe: IIIGG $H_sH_sE_aT_tT_t$ / $Q_1Q_2Q_3Q_4E_a$ $s_1s_2s_3$ GG / QLLLL yy 9GG — $Ha_xHa_xHa_xHr_xHr_x$ $Hr_xHr_xHr_xHr_xZ_k$

Hauptisobarenflächen: $Ha_xHa_xTa_xTa_xUa_x$ $Ha_xHa_xTa_xTa_xUa_x$ $Ha_xHa_xTa_xTa_xUa_x$ … $Ha_xHa_xTa_xTa_xUa_x$ $Ha_xHa_xTa_xTa_xUa_x$ $Ha_xHa_xTa_xTa_xUa_x$ $H_xH_xT_xT_xU_x$

Markante Punkte: $P_xP_xTTU_x$ $P_xP_xTTU_x$ …

Pseudopot. Temperatur: $9Q_1Q_2Q_3Q_4$ $Q_5Q_6Q_7Q_8Q_9$ $Q_1Q_2Q_3Q_4Q_5$ $IIIP_iP_i$

	Ort / Kennziffer / Höhe	Bergen 022 45 m	Kjeller 041	Hanstholm 160 27 m	Kopenhagen 181	Helsinge 574 18 m	Bromberg 340 69 m	Wiudau 473	Gedau 319	Swinemünde 456	Hamburg 403 12 m	West 266	Emden 154 1 m	Regensburg? 077	Berlin 443 57 m	Lindenberg 426 122 m
	yyGG	27 17	27 16	27 17	27 17	17 17	27 16	17 16	27 16	27 16	17 15	27 16	25 46	27 16	[illegible]	27 12
QQTT	41	-	-	-	-	-	-	-	-	-	-	-	-	-		-
QQTT	96	-	-	-	-	-	-	-	-	-	-	-	-		-	-
QQTT	225	-	-66	-	-67	-68	-65	-62	-64	-	-	-67	-	-	-62	-
QQTT	300	-56	-57	-53	-57	-56	-54	-57	8-51	-54	-	-53	-53	-	-52	-
QQTT	400	-49	-42	-38	-41	-40	-35	-38	4-36	-38	-	5-37	-37	[illegible]	-36	-
QQTT	500	17-38	(8) 15-29	31-24	(5) 25-28	(4) 24-27	-23	(5) 28-28	(5) 35-24	-26	-	(5) 37-25	(2) 31-29	-	30-24	
QQTT	600	(7) 15-27	(4) 18-23	(4) 25-17	(6) 26-17	(2) 26-17	-22	(9) 29-16	(4) 31-13	-15	(2) 24-16	(6) 31-15	(4) 26-17	(2) 24-16	[illegible]	(3) 30-24
QQTT	700	(8) 15-17	(4) 17-15	-9	(6) 18-7	(2) 22-8	-5	(2) 26-7	(4) 18-5	-8	(2) 25-4	28-4	[illegible]	[illegible]	(5) 30-5	(4) 28-6
QQTT	800	(6) 11-12	(4) 15-8	29-3	(7) 26-1	-2	+ [illegible]	(9) 22-1	(5) 26+1	-1	(1) 24+2	(6) 26-0	+0	[illegible]	27+2	25+[illegible]
QQTT	900	-3	(7) 16+0	19+0	(7) 23+5	+4	+4	-1	(6) 15-1	+2	(2) 18+6	(9) 23+3	+4	19+5	26-7	30+6
QQ	950	14	18	18	19	-	-	-	8	-	17	21	-	15	19	18
QQTtTt	Boden	18+1	15+1	16+2	10-2	7-3	-9	+0	3-5	-7	1-8	4-5	5-4	5 17	[illegible]	2-3
HHH	41	-	-	-	-	-	-	-	-	-	-	-	-	-	-	-
HaHaHa	96	-	-	-	-	-	-	-	-	-	-	-	-	-		-
HaHaHa	225	(1019)	1032	(1053)	1060	1053	1073	1053	1071	(1042)	-	1055	1062	-	1097	-
HaHaHa	300	842	857	895	877	879	836	878	893	886	-	829	887	-	595	-
HaHaHa	400	660	672	687	692	692	706	692	704	698	-	701	699	-	705	-
HaHaHa	500	514	520	533	539	538	550	537	548	543	(546)	546	544		550	-
HaHaHa	600	388	391	401	418	407	416	405	414	411	413	413	412	411	[illegible]	416
HaHaHa	700	277	278	286	293	291	298	289	297	295	298	297	296	300	300	301
HaHaHa	800	178	178	184	190	189	195	186	193	192	194	193	192	196	193	198
HaHaHa	900	82	86	92	97	96	102	94	101	99	100	100	99	105	100	102
HaHaHa	1000	4.8	3.0	8.2	12.8	11.7	17.1	12.2	18.7	15.8	15.5	16.9	15.2	15.[illegible]	[illegible]	15.6
HrHr	41/96	-	-	-	-	-	-	-	-	-	-	-	-	-	-	-
HrHr	96/225	-	-	-	-	-	-	-	-	-	-	-	-	-	-	-
HrHr	225/500	(506)	512	(523)	511	515	524	517	523	(519)	-	529	(513)	-	521	-
HrHr	500/1000	509	517	525	526	526	[illegible]	525	529	527	(530)	529	529	-	532	-
$P_xP_xTTU_x$ (Markante Punkte)		-	-	-	-	-	-	-	-	24621	-	-	-	-	-	-
		-	-	-	-	-	-	-	-	25021	-	-	-	-	-	-
		-	-	-	-	-	-	-	-	26611	-	-	-	-	-	-
		-	-	-	-	-	-	-	22611	27591	-	-	-	78651	-	-
		-	-	-	-	-	-	-	25601	32511	52752	-	-	39603	-	-
		27583	-	24621	-	55971	-	42621	55974	47781	66601	-	-	46590	-	-
		16521	23461	71601	-	47822	-	39901	75514	64611	74522	-	24651	84047	-	-
		45954	58750	82551	23671	87051	-	46802	81015	78521	85032	20701	76521	87053	-	
		56814	97588	83531	35667	93051	23651	86031	86536	86021	86052	85057	87081	88043	-	
		76458	78609	89000	88057	96041	92511	89056	91006	94041	96075	95959	95051	93064	34051	54643
		91500	96038	91501	95038	99011	93041	92538	96057	95051	01531	97514	99047	00016	01057	05504
		00039	98059	01056	02023	01017	01509	02054	01528	00561	02537	02738	02548	00025	01568	01075

Klartexte (gestern):

Hamburg: ∞² bis 0,1 März ab 12 sichtbar. ∞° geschichtet. Im W + NW ²/10 Ci-Streifen. Fern im NW verdichtend.

Münster:

Frankfurt:

Lindenberg: [illegible] 10 km Sicht.

Breslau

	Ort / Kennziffer / Höhe	Nachtrag: Ancona 737	Nachtrag: Helgoland 745	Venedig 312	Mailand 302	Friedrichshafen 595	München 414 575 m	Klagenfurt 500 464 m	Wien 501 157 m	Krakau 561	50 N 21 E	Breslau 41 129 m
	yyGG	27 06	27 [illegible]	27 16	27 17	27 17		27 17	27 17	27 17	27 16	
QQTT	41	-	-	-	-	-		-	-	-	-	
QQTT	96	-	-58	-	-	-		-	-	-	-	
QQTT	225	-54	-69	-60	-60	-62		-	-65	-67	-	
QQTT	300	-51	-52	-52	-55	-51		-54	-54	-55	-56	
QQTT	400	-37	-37	-38	-43	-37		-36	-38	5-40	-38	
QQTT	500	-26	(1) 28-24	30-25	(3) 25-38	(3) 30-25		(4) [illegible]	(3) 30-25	(4) 28-27	-25	
QQTT	600	-36	(2) 21-15	-16	(3) 25-18	(3) 28-15		28-15	28-15	(4) 27-16	[illegible]	
QQTT	700	-10	-5	-9	(4) 19-12	(5) 26-8		(4) 24-8	24-8	(5) 28-6	-6	
QQTT	800	-6	21+1	19-3	(4) 19-5	(4) 24+0		(5) 10-3	(2) 27-1	(5) 25+0	-1	
QQTT	900	27+1	16+5	(2) 11+1	(3) 14+0	(6) 17+1		12-2	(4) 19+3	(7) 18+1	-3	
QQ	950	21	15	9	15	4		5	-2	10	-	
QQTtTt	Boden	21+6	9-2	10-8	9-4	4-[illegible]		[illegible]-20	[illegible]-7	2-7	-	
HHH	41	-	(2100)	-	-	-		-	-	-	-	
HaHaHa	96	-	1585	-		(1585)		-	-	-	-	
HaHaHa	225	1064	1068	1066	1054	1066		-	1068	1064	-	
HaHaHa	300	882	892	887	876	888		893	892	888	881	
HaHaHa	400	693	703	700	691	700		704	705	702	69[illegible]	
HaHaHa	500	559	548	545	541	545		548	550	548	540	
HaHaHa	600	407	415	412	411	413		415	417	416	408	
HaHaHa	700	292	299	297	296	292		299	302	300	29[illegible]	
HaHaHa	800	190	195	199	195	194		197	199	196	198	
HaHaHa	900	99	102	103	103	101		105	105	104	96	
HaHaHa	1000	14.9	18.2	19.3	19.8	20.1		23.8	24.3	21.3	[illegible]	
HrHr	41/96	-	(545)	-	-			-		-	-	
HrHr	96/225		548	-	-	(549)		-		-		
HrHr	225/500	525	521	521	544	521			519	516	-	
HrHr	500/1000	526	550	524	521	525		[illegible]	526	527	529	
$P_xP_xTTU_x$ (Markante Punkte)		-	-	-	-	-		-	-	-	-	
		-	-	-	-	-		-	-	-	-	
		-	07511	-	-	-		-	-	-	-	
			08601	-	-	14591		-	25621	-		
			10581	16621	-	16607		-	35578	-	-	
		21541	25611	19621	-	20651		-	52933	20651	-	
		25541	55783	24601	35504	56793		-	65624	22681	-	
		29521	56695	57722	69673	68613		-	63604	45823	30561	
		57627	65593	74672	73614	67616		-	84014	65604	[illegible]	
		65651	84051	81011	85524	88035		10591	87054	85025	86011	
		73601	93061	45022	00057	92569		84615	95596	93007	89541	
		04088	02057	01074	01027	95569		94579	04569	00548	01059	

heute

Klartexte (gestern):

München:

Wien:

Paris:

Karten vom Frühtermin

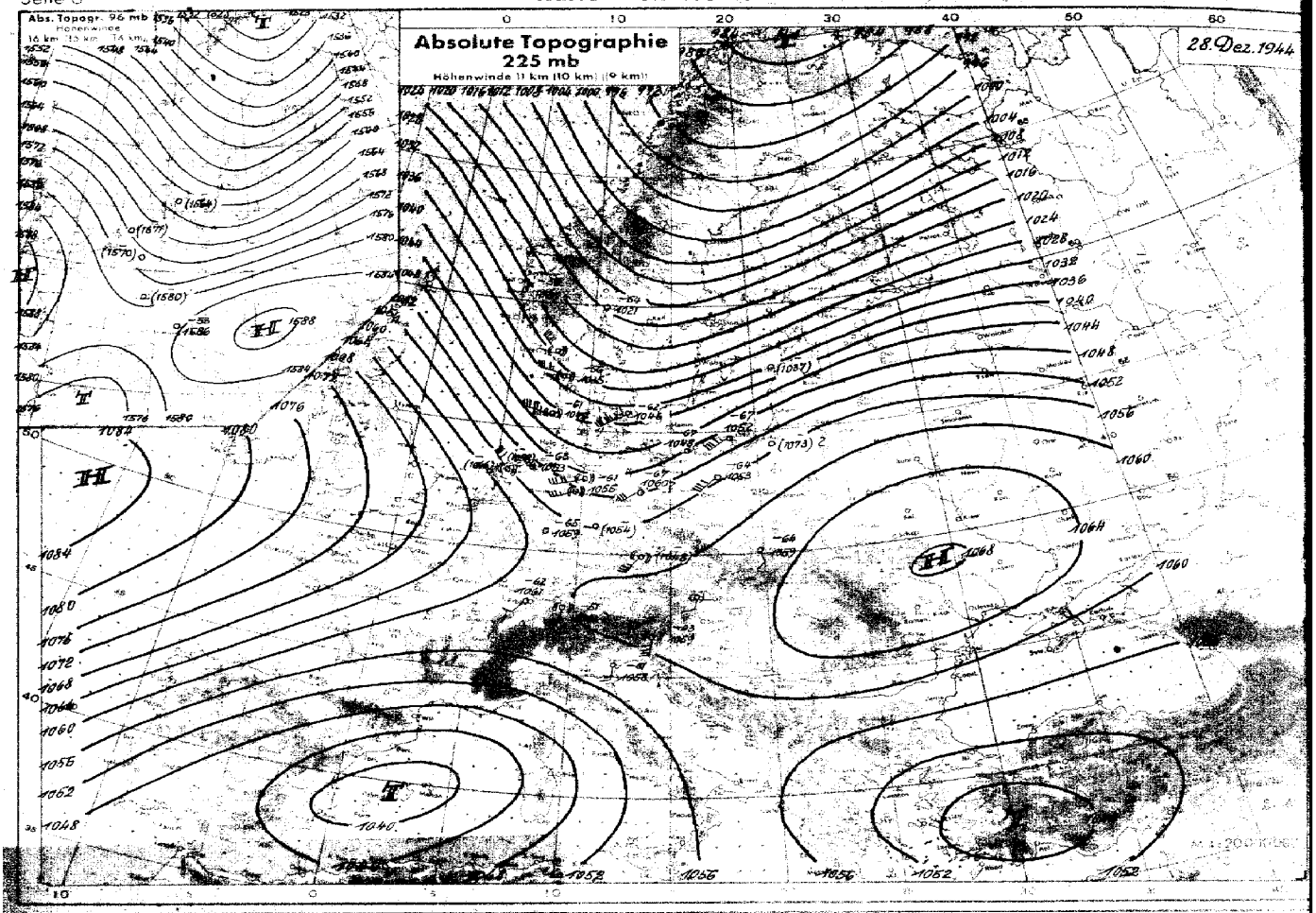

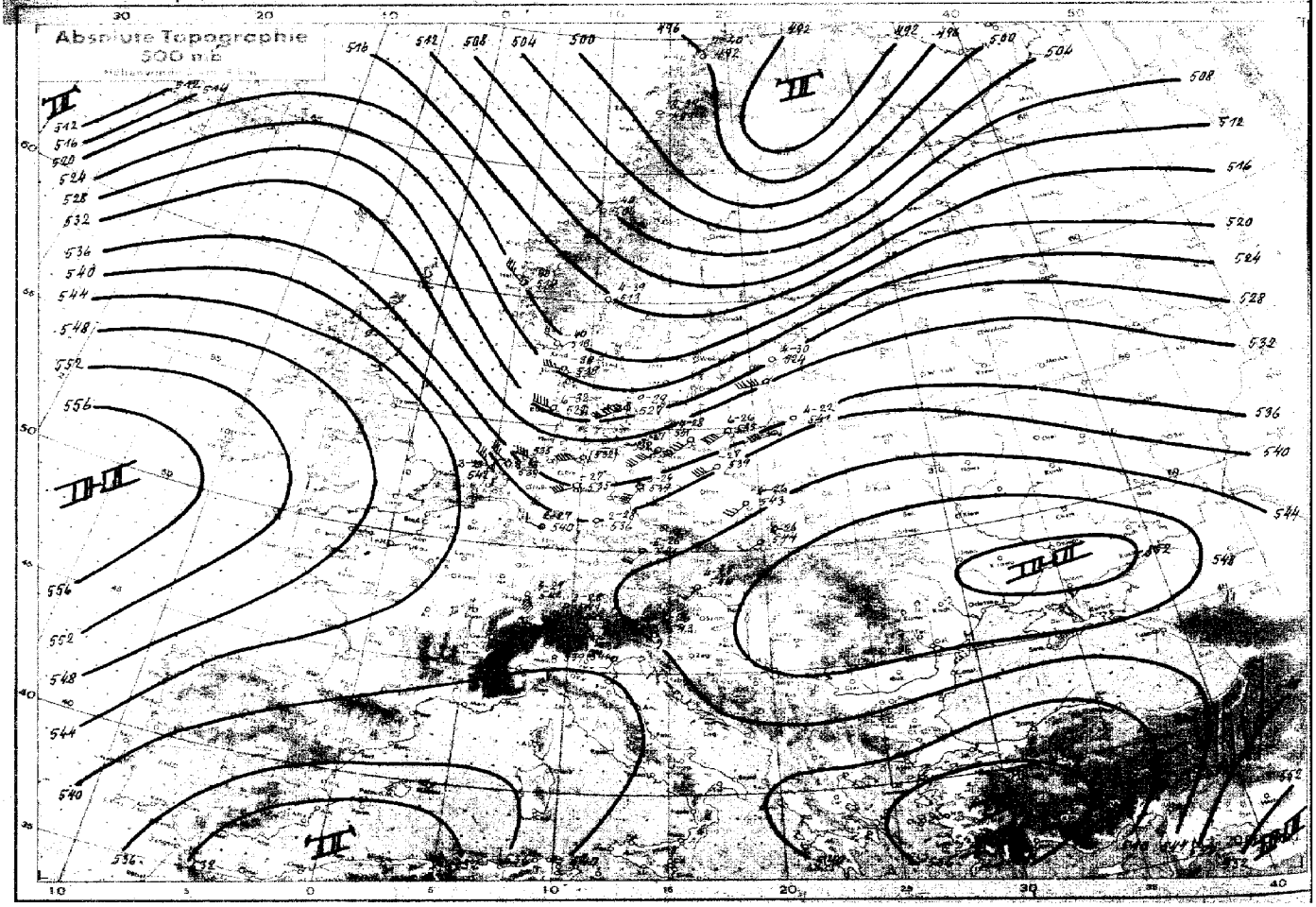

Karten vom Frühtermin

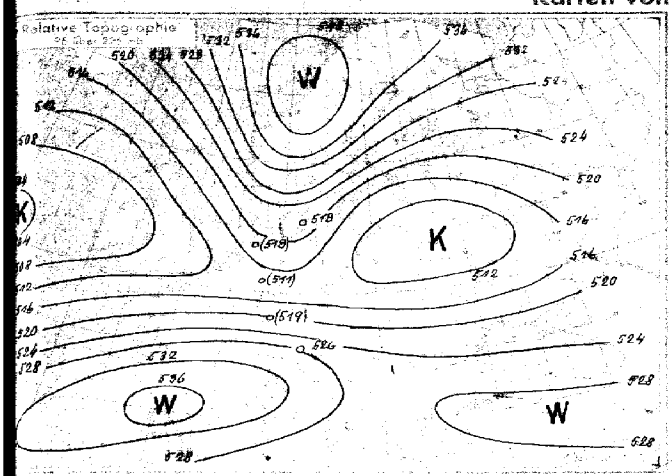

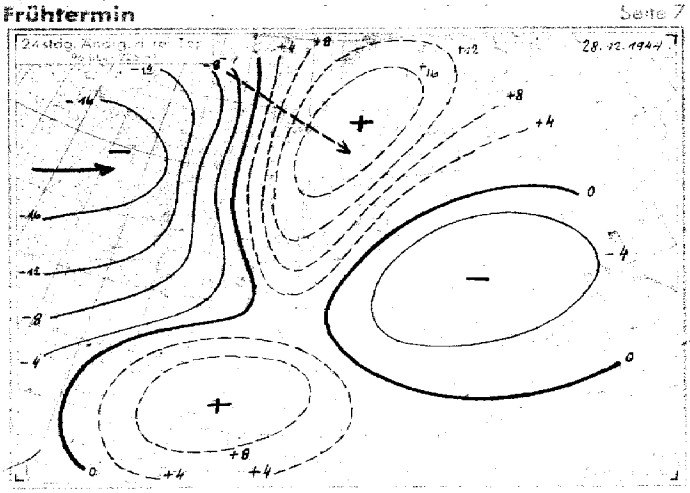

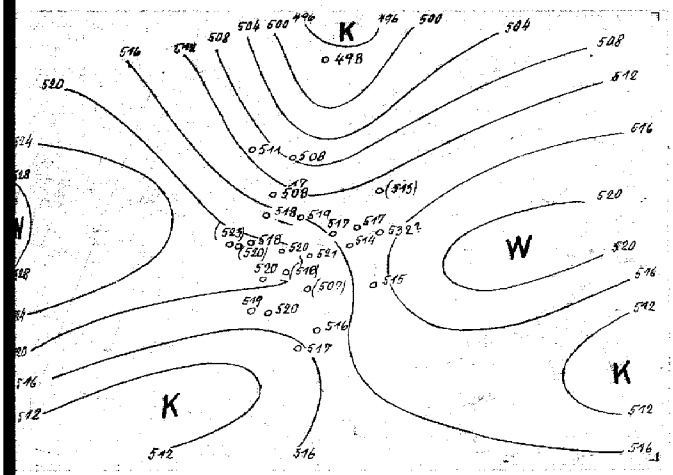

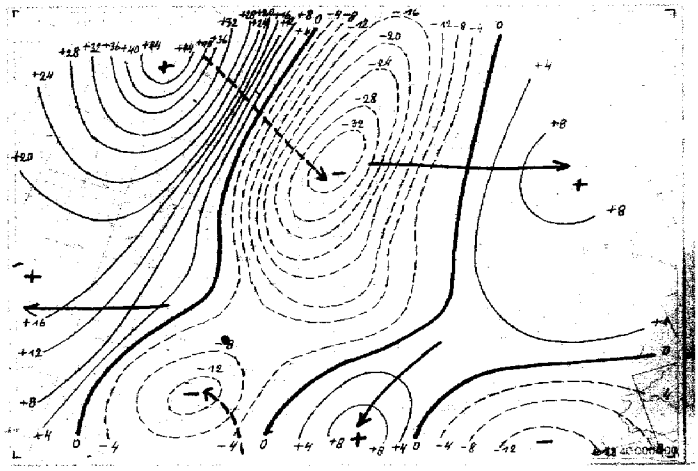

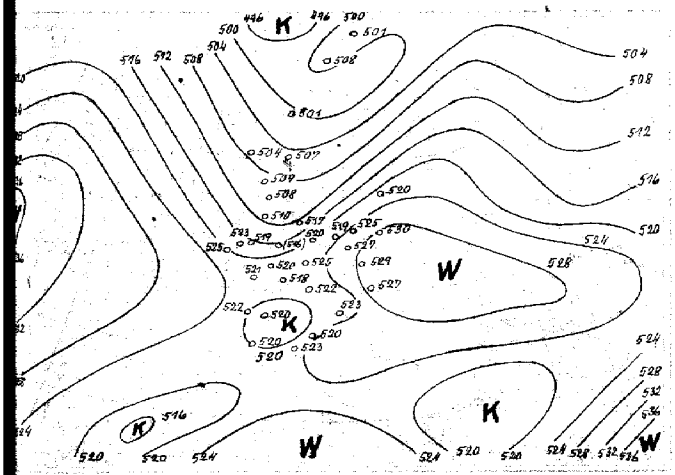

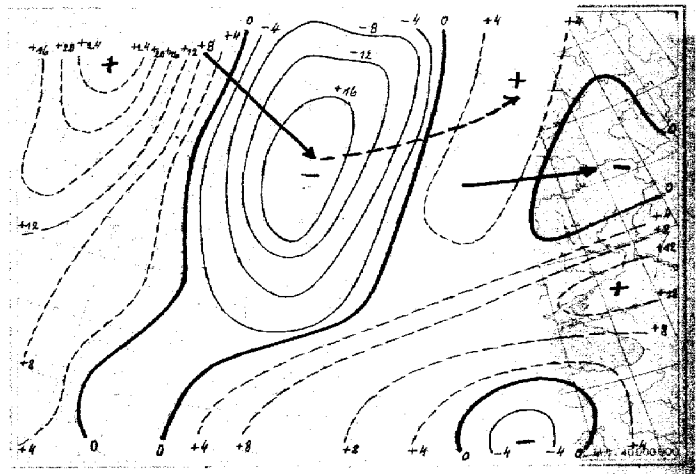

3stündige Bodendruckänderung seit heute 1 Uhr in Millibar

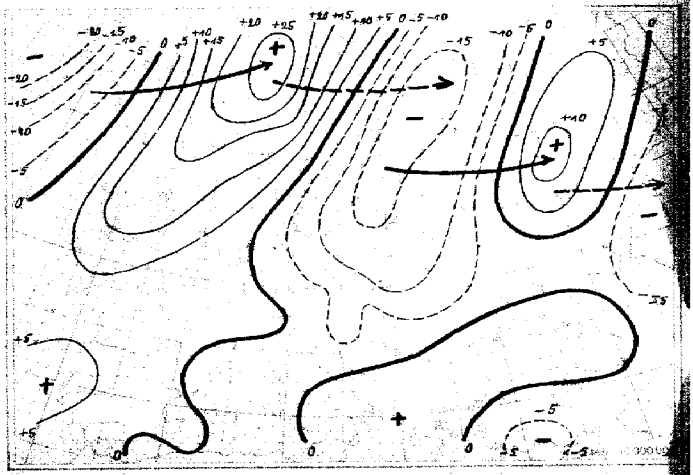

24stündige Bodendruckänderung seit gestern 8 Uhr in Millibar

Nr. 3c3

Höhen-Aufstiege

2. Teil

Donnerstag, den *28. Dezember* 1944

Seite 8

Oberer Teil: $\overset{U}{QQ}TT$ Relative Feuchte in 10%, darunter Pseudopot. Temperatur in °C und wahre Temp. (°C) an den Hauptisobarenflächen.
Mittlerer Teil: $H_a H_a H_a$ = Höhen der Hauptisobarenflächen in dyn. Dekametern. $H_r H_r H_r$ = Abstand zwischen 500 u. 1000, 225 u. 500, 96 u. 225, 41 u. 96 mb-Fläche.
Unterer Teil: $P_t P_t T T U_t$ = Druck, Temperatur und Feuchte an den markanten Punkten.
Klammern zeigen an, daß der Wert durch Verlängerung der Zustandskurve ergänzt ist.

yy Datum; G_2G_2 Uhrzeit (D.G.Z.)

	Ort (Kennziffer, Höhe)	Bardufoss 139	Bodö 010 15 m	Drontheim 017 50 m	Bergen 027 66 m	Kjeller 041	Kristiansand 032 30 m	Hanstholm 169 27 m	Kopenhagen 181	Bleavanshuk 184
	yy G_2G_2	28 05	28 05	28 05	28 05	28 04	28 05	28 05	28 05	28 05
QQTT	41	-	-	-	-	-	-	-	-	-
QQTT	96	-	-	-	-	-	-	-	-	-
QQTT	225	-	-59	-	-59	-54	-	-56	-52	-61
QQTT	300	-	-60	-	-63	-64	-	-49	-53	-53
QQTT	400	-54	-53	-50	-46	-53	-48	-45	-40	-39
QQTT	500	7/12-40	4/15-39	-40	-40	4/15-39	-40	16-38	9/29-39	6/22-32
QQTT	600	8/7-32	5/15-27	5/25-31	7/10-30	3/11-28	-28	5/13-27	9/20-23	6/13-29
QQTT	700	9/7-22	5/11-18	8/8-21	7/10-20	3/21-18	19-17	9/12-19	9/16-16	8/12-18
QQTT	800	6/5-16	8/11-11	-16	7/8-13	4/9-10	-8	10-11	9/17-8	0/11-11
QQTT	900	9/6-8	8/12-3	-8	-5	4/8-4	-3	9/9-5	0/18-2	0/12-4
QQ	950	4	11	-	-	7	-	12	18	12
QQT_tT_t	Boden	4-6	8-2	7-4	10+0	5-9	9-3	12+0	13+7	12+1
$H_aH_aH_a$	41	-	-	-	-	-	-	-	-	-
$H_aH_aH_a$	96	-	-	-	-	-	-	-	(1564)	-
$H_aH_aH_a$	225	-	997	-	1025	1021	-	1035	1046	1040
$H_aH_aH_a$	300	-	821	-	847	840	(849)	852	867	862
$H_aH_aH_a$	400	636	644	652	661	659	664	666	680	675
$H_aH_aH_a$	500	492	499	506	514	513	518	518	527	522
$H_aH_aH_a$	600	367	373	381	390	388	393	392	396	395
$H_aH_aH_a$	700	258	262	272	280	278	282	281	285	284
$H_aH_aH_a$	800	160	165	175	182	178	182	182	185	185
$H_aH_aH_a$	900	72	95	86	92	88	92	92	94	95
$H_aH_aH_a$	1000	-8.9	-9.2	4.8	10.3	6.2	9.3	9.6	10.4	12.0
H_rH_r	41/96	-		-	-	-	-	-	-	-
H_rH_r	96/225	-		-	-	-	-	-	(516)	-
H_rH_r	225/500	-	498	-	511	508	-	517	519	518
H_rH_r	500/1000	501	508	501	504	507	509	508	517	510
Markante Punkte		-	-	-	-	-	-	-	-	-
		-		-	-	-	-	-	-	-
		-		-	-	-	-	-	-	-
		-	-	-	-	-	-	-	-	-
		-	-	-	-	-	-	16601	-	-
		-	-	-	-	-	31521	20581	15611	-
		-	19611	34567	26571	23541	32501	25521	28561	-
		-	24581	37541	33501	35521	36981	49921	56719	-
		53467	25641	52881	43751	45561	41981	65724	62739	-
		75699	36581	58835	58827	75653	46951	89578	85548	22611
		95569	94518	63784	83617	96515	76614	94589	79020	26591
		98519	99520	00017	01010	98516	01017	01038	01029	01038

	Ort (Kennziffer, Höhe)	52 N 20 E	48 N 16 E	W… 473	Gerdauen 349	Gotenhafen 250 3 m	Swinemünde 455	Kiel 264	Hamburg 400 12 m	Helgoland 405 42 m	Emden 104 1 m	Leeuwarden 070	Helder 297	Celle 182	St. Nazaire
	yy G_2G_2	28 05	28 05	28 04	28 05	28 04	28 06	28 09	28 08		28 05	28 06	28 04	28 06	
QQTT	41	-	-	-	-	-	-	-	-	-	-	-	-	-	
QQTT	96	-	-	-	-	-	-	-	-		-	-	-	-	
QQTT	225	-68	-66	-	-	-67	-	-67	-		-63	-	-	-61	
QQTT	300	-59	-54	-56	-47	-55	-54	-53	-		-63	-53	-63	-54	
QQTT	400	-43	-39	-39	3/-43	-39	-38	-38	-		-39	3/-38	-37	-38	
QQTT	500	-29	3/30-25	4/25-30	4/35-21	6/31-26	29-27	4/27-28	-		38-25	8/30-25	3/17-23	-27	
QQTT	600	-16	4/-14	6/25-19	4/30-13	3/25-18	7/15-17	4/23-15	2/21-15		2/25-17	27-16	2/29-14	-18	
QQTT	700	-8	5/27-6	3/21-10	4/28-5	3/23-9	3/30-11	6/21-11	2/11-12		6/11-15	4/20-17	-10	4/20-11	
QQTT	800	-1	5/22-2	-5	5/24+0	3/-2	-8	9/19-6	4/10-10		9/-10	8/15-5	-6	6/15-7	
QQTT	900	+2	8/19+1	-3	4/19+4	+3	16-3	0/15-2	8/11-4		0/15-3	9/18-0	0/17-1	-1	
QQ	950	-	9	13	9	-	11	10	11		9	19	9	-	
QQT_tT_t	Boden	-1	-3	12+0	-1-10	1-11	2-8	3-5	6-1		10+0	9+1	14+3	1-6	
$H_aH_aH_a$	41	-	-	-	-	-	-	-	-		-	-	-	-	
$H_aH_aH_a$	96	-	-	-	-	-	-	-	-		(1571)	-	-	-	
$H_aH_aH_a$	225	1049	1066	(1037)	(1073)	1052	-	1048	-		1053	(1058)	(1066)	1055	
$H_aH_aH_a$	300	876	890	864	892	877	873	872	-		877	882	887	877	
$H_aH_aH_a$	400	693	703	677	699	690	686	684	-		689	694	698	689	
$H_aH_aH_a$	500	541	548	524	541	535	532	531	(532)		535	539	542	566	
$H_aH_aH_a$	600	410	415	394	407	403	401	400	400		403	407	409	404	
$H_aH_aH_a$	700	294	299	279	290	288	286	286	287		289	291	293	290	
$H_aH_aH_a$	800	191	196	177	187	186	185	185	188		189	191	191	198	
$H_aH_aH_a$	900	98	102	87	94	93	94	94	98		99	99	100	97	
$H_aH_aH_a$	1000	16.1	22.0	4.0	10.9	9.8	12.2	11.7	15.0		15.7	16.8	16.4	15.3	
H_rH_r	41/96	-	-	-	-	-	-	-	-		-	-	-	-	
H_rH_r	96/225	-	-	-	-	-	-	-	-		(520)	-	-	-	
H_rH_r	225/500	508	518	(513)	(532)	517	-	517	-		518	(520)	(523)	520	
H_rH_r	500/1000	525	526	520	560	526	520	519	(516)		519	523	525	520	
Markante Punkte		-	-	-	-	-	-	-	-		-	-	-	-	
		-	-	-	-	18621	50541	-	-		-	-	-	-	
		-	-	23641	-	21691	35951	-	52062		-	-	-	23611	
		-	-	25681	23611	44830	39931	-	62712		15621	-	-	51521	
		-	-	35951	35881	47797	46814	-	65692		22611	-	-	37921	
		21671	-	42861	45763	57715	47801	-	66692		23651	-	-	45821	
		23681	r	49821	77525	86022	56712	20681	69672		25631	24641	-	69623	
		31581	20661	57721	82015	91041	68624	24657	99603		28571	54704	24651	75607	
		64657	05613	82541	92064	94041	71602	94510	85597		58682	66614	28561	87521	
		86031	85006	96551	96537	97081	95511	96529	97017		75641	75626	63621	93581	
		91031	96589	93526	99568	99531	98521	98559	00520		98031	98059	87521	99557	
		00578	00683	00838	01568	01536	02568	01549	02510		07010	02029	02049	01549	

Klartexte:

[illegible] 3/10 Cu, Sc 0.6-1.0 ausbreitend, ab 1.0 [illegible] i. SE 1/10 schmale [illegible]

Münster:

Paderborn: ∞ 2 - 0.3, Übergang i. 10/10 St bis 2.2, St frei, 9/10 Ci nat um 6.5, i. N > Gi Ci-Cs Spuren, - 2.2 Vereisg.

Frankfurt:

Lindenberg: Drachenanstieg; wolo, 2km Sicht.

Breslau:

	Ort (Kennziffer, Höhe)	Siegen 020	Paderborn 077	Frankfurt 412 111 m	Erfurt 646 320 m	Berlin 440 57 m	Berlin 440 57 m	Neuruppin	Lindenberg 425 122 m	Breslau 411 120 m
	yy G_2G_2	28 05	28 08		18 05		28 05	28 08	28 06	
QQTT	41	-	-		-		-	-	-	
QQTT	96	-	-		-		-	-	-	
QQTT	225	-56	-		-		-62	-	-	
QQTT	300	-53	-		-53		-52	-	-	
QQTT	400	5 -38	-		-39		-36	-	-	
QQTT	500	2/28-27	-		2/26-28		3/32-24	5/23-17	-	
QQTT	600	5/23-10	4/28-15		3/23-19		3/28-15	4/22-20	4/28-16	
QQTT	700	5/24-11	4/23-9		4/20-10		4/23-9	19-14	4/25-7	
QQTT	800	5/21-3	0/22-5		4/18-4		0/21-2	0/17-8	4/22-1	
QQTT	900	9/17-0	0/17-1		8/6-6		5/12-1	9/13-3	5/12-2	
QQ	950	4	7		3		8	12	8	
QQT_tT_t	Boden	-15-10	3-6		-1-10		-6-17	0-5	-2-10	
$H_aH_aH_a$	41	-	-		-		-	-	-	
$H_aH_aH_a$	96	(1590)	-		-		-	-	-	
$H_aH_aH_a$	225	1079	-		(1054)		1060	-	-	
$H_aH_aH_a$	300	882	-		877		884	-	-	
$H_aH_aH_a$	400	694	-		689		695	-	-	
$H_aH_aH_a$	500	540	-		536		539	532	-	
$H_aH_aH_a$	600	408	412		403		406	401	408	
$H_aH_aH_a$	700	294	296		291		290	288	292	
$H_aH_aH_a$	800	191	194		189		190	188	189	
$H_aH_aH_a$	900	99	103		98		96	97	97	
$H_aH_aH_a$	1000	18.8	20.6		17.2		14.0	14.5	14.6	
H_rH_r	41/96	-	-		-		-	-	-	
H_rH_r	96/225	(514)	-		-		-	-	-	
H_rH_r	225/500	520	-		(518)		521	-	-	
H_rH_r	500/1000	521	-		518		525	517	-	
$P_tP_tTTU_t$ Markante Punkte		-	-		-		-	-	-	
		-	-		-		-	-	-	
		-	-		-		-	-	-	
		-	-		-		-	-	-	
		-	-		-		-	-	-	
		-	-		-		-	-	60664	
		14631	60654		25631		-	50775	94514	
		16681	77564		24594		22670	67657	85084	
		18681	77570		87534		22681	68649	27005	
		95555	91540		87643		83504	94544	93515	
		96540	96544		92565		95517	98000	97519	
		98650	00612		99589		01599	01550	02588	

	Ort (Kennziffer, Höhe)	Bromberg 340	Litzmannstadt 537	Pilsen 666	Krakau 561 218 m	Budapest 541	Wien 501 157 m	Klagenfurt 502 404 m	München 414 526 m	Friedrichshafen 595 602 m	Freiburg 580 245 m	Mailand 302	Venedig 312 13 m
	yy G_2G_2	28 05	28 05	28 07	28 05		28 05	28 05		28 05	28 05	28 05	28 05
QQTT	41	-	-	-	-		-	-		-	-	-	-
QQTT	96	-	-	-	-		-	-		-	-	-	-53
QQTT	225	-64	-	-	-64		-	-63		-64	-62	-	-61
QQTT	300	-56	-56	-60	-55		-53	-55		-51	-51	-56	-55
QQTT	400	-40	4 -40	5 -42	4 -41		-42	-40		-40	-39	-43	-40
QQTT	500	-27	4/37-26	5/30-24	4/29-26		4/26-18	5/30-26		3/28-28	4/26-29	-31	-30
QQTT	600	-16	4/30-17	5/27-16	4/25-17		4/26-16	3/26-16		3/27-17	0/23-15	-19	26-17
QQTT	700	-8	5/28-7	4/24-9	4/25-7		4/27-6	3/22-9		4/21-11	5/21-12	-10	-9
QQTT	800	-1	6/27+8	5/25+0	4/24-0		23-2	4/17-4		5/18-4	5/20-3	-5	4/12-3
QQTT	900	+4	6/27+6	7/9+6	6/23+5		8/14-2	5/9-3		5+1	5/17+2	+0	+1
QQ	950	-	13	-4	12		-2	-4		-2	9	-	-
QQT_tT_t	Boden	-2-9	-0-10	-10-18	-8-13		-4-9	-8-17		-2-12	8-3	9-8	-1-8
$H_aH_aH_a$	41	-	-	-	-		-	-		-	-	-	(2209)
$H_aH_aH_a$	96	-	-	-	-		-	-		(1580)	-	-	1586
$H_aH_aH_a$	225	1053	-	(1048)	1059		-	1059		1061	1061	-	1058
$H_aH_aH_a$	300	878	883	878	883		884	883		882	883	874	880
$H_aH_aH_a$	400	693	697	695	697		699	697		694	695	690	694
$H_aH_aH_a$	500	539	543	542	544		546	543		541	542	539	541
$H_aH_aH_a$	600	407	411	409	412		415	411		410	412	409	411
$H_aH_aH_a$	700	289	294	293	296		299	297		295	297	295	295
$H_aH_aH_a$	800	186	190	190	198		195	194		194	195	193	193
$H_aH_aH_a$	900	93	94	99	100		103	103		102	103	102	101
$H_aH_aH_a$	1000	14.9	14.7	19.1	17.4		22.8	23.1		21.2	26.3	18.8	17.9
H_rH_r	41/96	-	-	-	-		-	-		-	-	-	(523)
H_rH_r	96/225	-	-	-	-		-	-		(519)	-	-	526
H_rH_r	225/500	514	-	(507)	515		-	516		520	519	-	517
H_rH_r	500/1000	527	529	522	527		525	520		520	522	520	523
$P_tP_tTTU_t$ Markante Punkte		-	-	-	-		-	-		-	-	-	07691
		-	-		-		-	-		-	-	-	41541
		-	-	-	-		-	-		-	-	-	51621
		-	-	-	-		30511	-		-	-	-	26591
		-	-	-	20621		36511	-		16611	-	-	46281
		-	-	-	22671		56744	-		20622	23621	30521	66612
		-	-	-	25621		73564	20621		24604	27271	62621	85563
		-	-	-	36991		77524	24632		41661	75554	75591	82525
		-	-	25641	47619		86027	35981		63664	87525	74591	85001
		86011	30561	59715	75548		89047	87526		99025	87011	99021	95021
		93001	65604	82029	95008		95619	96584		93670	91026	00571	97041
		01589	00567	98649	97628		01589	96649		91600	99591	01569	02569

Klartexte (heute):

München:

Wien: ∞ in Schichten, 7/10 Hoch[illegible] ≡ i. SW des Wiener Waldes, [illegible] = gute Abend. Sicht[illegible] wolo. Fern i. N Ac-Spuren.

Paris:

werden ab 1.1.1940 bis auf -
ruppe verbreiteten Analyse
39 vom 21.12.1939!

Wetterlage von heute morgen: Donnerstag, 28. Dezember 1944 Seite

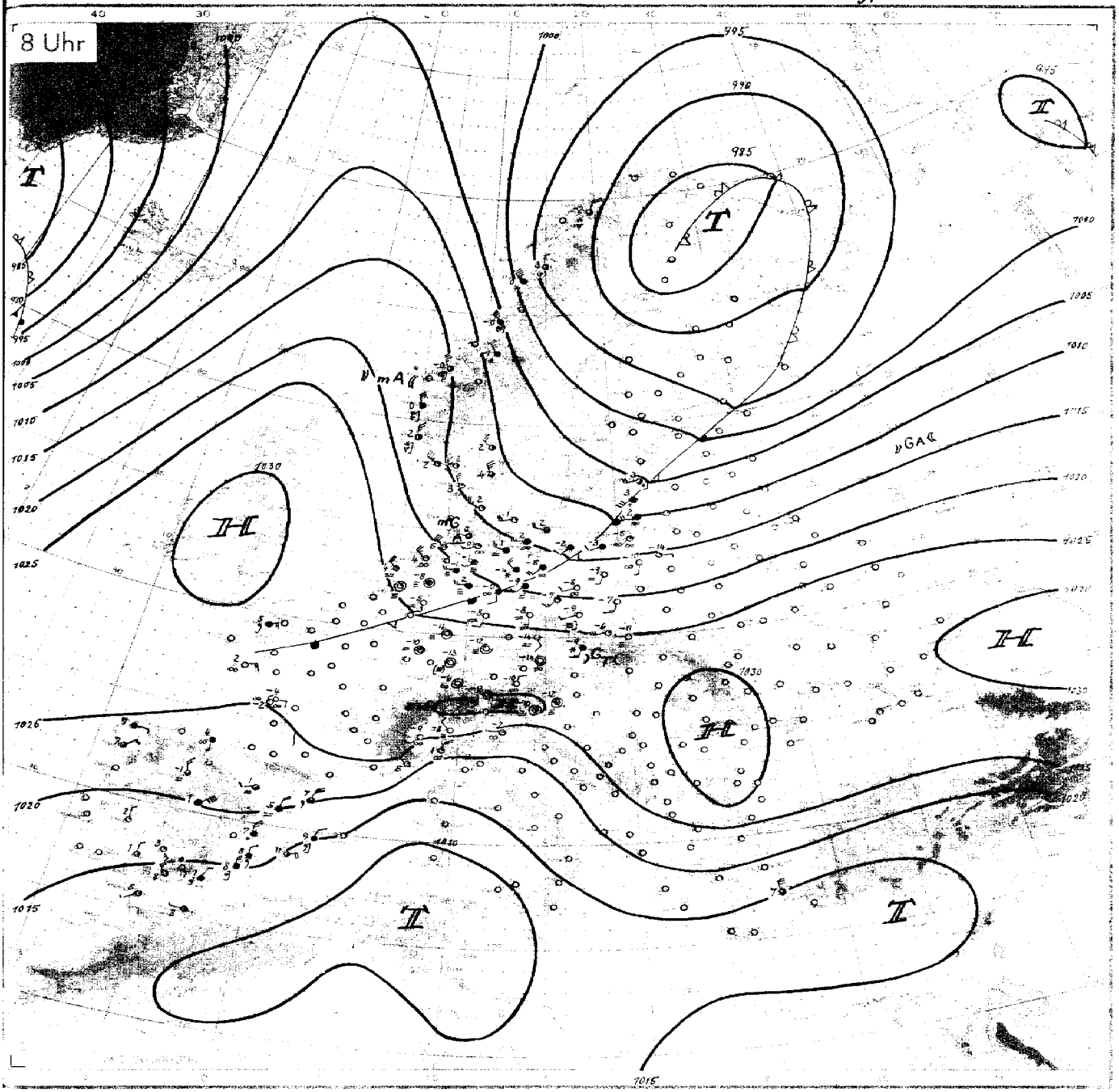

Wetterübersicht Donnerstag den 28. Dezember 44

Der vorbereitete Druckfall über dem Kontinent hat die Hochdruckbrücke bis in Höhe des 45. Breitengrades abgedrängt. Damit beschränkt sich das Gebiet östlicher Strömung auch in der Höhe auf den Mittelmeerraum; seit gestern wird die Kaltluft des spanischen Höhentiefs über Westafrika und den Kanaren in den Passatkreislauf einbezogen.

Die zyklonale Phase, die in Mitteleuropa normalerweise kurz vor der Jahreswende ihren Höhepunkt erreicht, wirkt sich durch das südliche Ausgreifen der Westdrift und damit den Abbau der mitteleuropäischen Hochzelle besonders in der Höhe aus. Das gestern vor den Lofoten gelegene Tiefzentrum verlagerte sich an die Murmanküste. Hinter dem Trog dringt bei raschem Druckanstieg (bis 8mb in 3Std.) hochreichende Arktikluft weit nach Süden vor, und brachte über Südnorwegen und Jütland Abkühlung um bis 5° bei Absinken der Tropopause von 11 auf knapp 6 km (über Hanstholm). Ihre Mächtigkeit beträgt über Mittelnorwegen 7000m, über Jütland 4000m, an der Südküste der Nordsee noch immer 2500m. Die Kaltfront selbst wird in Norddeutschland durch ein nur schmales, aber doch bis 2800m mächtiges Wolkenfeld bezeichnet, in dem auffälliger-weise nur geringfügiger Niederschlag fällt. Mit dem Wegräumen der flachen Bodeninversion durch diese maskierte Kaltfront geht die Frostperiode jetzt im größten Teil des Reiches zu Ende. Schon vor dieser Kaltfront beginnt in der freien Atmosphäre - zugleich mit Drehung des Höhenwindes auf West-südwest, z.T. auch mit Druckanstieg - die objektive Abkühlung, ohne daß bei anhaltendem Absinken irgendeine Aussetterung im Wetter stattfindet.

Ein neues orkanisches Sturmtief rückt aus dem Raum Labrador - Neufundland rasch nach Island vor, ohne daß sich seine Lage und Intensität genau bestimmen läßt. Auf seiner Vorderseite wurde sich starker Druckanstieg über Nordwesteuropa geltend, mindestens z.T. von Warmluftadvektion begleitet, die sich bereits oberhalb 4000m über der Nordsee zeigt. Mit ihm drehen die Höhenwinde über Südnorwegen, Jütland und der Deutschen Bucht auf Nordwest, über Nordfrankreich auf Nordost, wobei wieder mehrfach Geschwindigkeiten von 200, ja 260 km/h erreicht werden. Mit dem Aufbau dieses warmen Hochdruckkeils in Höhe der Britischen Inseln bleibt die Zugrichtung des Sturmtiefs noch unsicher, doch muß mit dem baldigen Übergreifen seiner Fronten auf das europäische Festland gerechnet werden.

gez. Flohn

Zentrale Wetterdienstgruppe

Donnerstag den 28. Dezember 194[illegible]

Ausland: Meldestationen / Küstenorte ○	Höhe m	JJJ	Gestern 14 Uhr CC	wwVhN	DDFWN	PPPTT	UC app	Gestern 19 Uhr CC	wwVhN	DDFWN	PPPTT	UC app	RR	Heute 2 Uhr CC	wwVhN	DDFWN	PPPTT	UC app	Heute 8 Uhr CC	wwVhN	DDFWN	PPPTT	UC app	RR
Vardø ○	10	004																						
Ingøy ○	4	005																						
Tromsø ○	102	[illegible]	52	03956	05378	80952	90834												6X	83745	01487	99052	8X224	02539
Bodø ○	[illegible]	[illegible]	[illegible]	81728	15482	80600	00719	8X	27525	16286	77901	9X704	05098	5X	58746	00088	82301	0X406	8X	10845	32157	92603	6X3X3	05008
Nordøyan ○	32	011						96	88657	24788	89105	70XXX	94661						96	10754	28784	08050	70328	91674
Kraknes ○	41	[illegible]	84	02773	22885	99784	91200	82	85335	24888	04502	0X247	03731	52	03773	08378	12301	xx300						
Utsira ○	[illegible]	028																	30	26654	32584	17402	80214	05446
Lister ○	[illegible]	030	4X	02758	28568	08804	94612	9X	10855	28585	09308	8X406	11584	XX	818XX	28786	11002	8X206	XX	019X0	28723	13602	8X210	02490
Ferder ○	9	036	5[illegible]	27665	20528	06300	0X809	51	03744	22568	04105	9X604	01451	51	02865	25217	07503	7X342	54	02843	28344	11502	60310	00281
Aarhus ○	12	180	[illegible]	05910	22406	15202	86814	5X	05546	22526	11503	8X809	00250	04	01790	24364	12402	80901	54	01853	26513	11002	90407	99381
Kopenhagen ○	1	181	[illegible]	02890	16401	18702	61914	00	05590	18500	14001	70813	00150	5X	05328	22358	12502	0X500	04	01892	22452	13001	90301	97180
Skagen ○	9	182	[illegible]	04658	22428	11505	8X813							35	02844	26515	02304	70304	4X	02896	35516	10509	8X409	01580
Biarritz	29	202																						
Lyon	196	210																						
Paris Le Bourget	48	215																						
Brest	75	220																						
Le Havre ○	119	228																						
Marseille	12	231																						
Nanzig	236	237																						
Châteauroux	153	242																						
La Coubre ○	6	262																	00	05690	32200	29752	90802	00425
Helder ○	6	291	00	61390	18240	20005	80909							5X	61345	30458	19805	9X003	5X	04854	28503	23204	71209	97XX8
Vlissingen ○	1	292																						
De Bilt	12	293	00	08590	41100	22504	80905	00	08390	00006	20652	80502	–	XX	96109	20149	21000	2X302	04	45190	00042	237X0	02008	00296
Genua ○	2	[illegible]	[illegible]	00930	32300	22708	61708	00	00790	02400	23403	50202	–	00	05790	02400	21903	50101	00	05790	02401	21001	61703	00010
Venedig ○	[illegible]	[illegible]	[illegible]	00990	32102	24008	30907												04	05690	24102	22852	80601	00160
Zara ○	[illegible]	[illegible]																						
Rom ○	[illegible]	[illegible]																						
Brindisi ○	10	331																						
Cagliari ○	[illegible]	338																						
Syrakus ○	[illegible]	680																						
Madrid	667	35[illegible]	[illegible]	09712	39713	17504	62905	00	00990	37800	19302	70304	00054	00	00790	04300	98250	9X201	5X	03758	37828	20601	7X404	00515
Almeria ○	[illegible]	[illegible]	[illegible]	02552	22126	11119	52807	87	02853	06127	12110	70306	00184	5X	03857	28188	1191[illegible]	7X902	5X	22748	02168	12101	8X301	02171
Mahón	40	[illegible]	[illegible]	61657	12168	13809	95809																	
Barcelona	42	[illegible]	[illegible]	61633	02328	17608	7X807												54	54663	35625	19407	43401	00440
La Coruña ○	[illegible]	[illegible]	[illegible]	05790	00002	19210	80603	50	01852	08202	18209	80307	00381	50	03757	00017	25107	70202	50	08754	08118	24907	70401	00320
Lissabon	[illegible]	[illegible]																						
Funchal ○	[illegible]	[illegible]																						
Pt Delgada ○	[illegible]	[illegible]																						
Horta	65	[illegible]																						
Teneriffa ○	37	400	[illegible]	51745	25255	18605	80707	50	01853	00013	17816	50401	01184						50	01853	30113	17813	80605	00181
V Cisneros	6	401	[illegible]	05862	46215	16618	50005	44	05851	30243	16217	60403	00370						50	01863	08213	17119	72410	00370
Pinsk	137	[illegible]																						
Kauen	[illegible]	460																						
Riga	2	470																						
Dorpat	61	4[illegible]																						
Helsinki	15	461																						
Vaasa	9	48[illegible]																						
Kuopio	233	484																						
Rovaniemi	80	607																						
Budapest	130	[illegible]																						
Bukarest	92	[illegible]																						
Klausenburg	374	[illegible]																						
Belgrad	138	[illegible]																						
Sofia	536	720																						
Athen	239	730																						
Canea (Kreta)	63	737	80	84858	35682	48808	70504																	
Tunis	10	080																						
Orel	191	841																						
Dno	71	858																						
Minsk	211	867																						
Smolensk	234	[illegible]																						
Kiew	185	957																						
Dnjepropetrowsk	[illegible]	968																						
Odessa	50	97[illegible]																						
Mariupol	40	[illegible]																						
Sewastopol	[illegible]	[illegible]																						

Bergstationen	Höhe m	JJJ	Gestern 14 Uhr CC	wwVhN	DDFWN	PPPTT	UC app	Gestern 19 Uhr CC	wwVhN	DDFWN	PPPTT	UC app	RR TT E	Heute 2 Uhr CC	wwVhN	DDFWN	PPPTT	UC app	Heute 8 Uhr CC	wwVhN	DDFWN	PPPTT	UC app	RR TT E
Mussala	[illegible]	726																						
Lomnitzer Spitze	2640	[illegible]						00	00990	00000	39654	20300	00529	00	00990	00000	38255	20703	0[illegible]	00990	00000	35655	30819	00559
Hanarsken	2072	[illegible]	[illegible]	13009	24649	67164	00706																	
Mt Ventoux	1900	[illegible]																						
Puy de Dôme	1467	[illegible]																						
Izana	2367	40[illegible]																	XX	430X9	28749	XXX53	93643	00558

Höhenwinde (dd vv)

ωω = Datum (Tag) + Uhrzeit (GGG)

dd = Windrichtung (N = 36) vv = Windgeschwindigkeit in km/Std

Ort	[illegible]	[illegible]	[illegible]	[illegible]	Kopenhagen	[illegible]	Celle	Friedrichshafen	Venedig	Berlin	Coburg	Krakau	Bergen	Hest (Pom)	Swinemünde
ωωG,G,															
7.0 km															
21.0 ..									29 60						
16.0 ..									28 50						
13.0 ..									19 10						
11.0 ..	30 [illegible]	2[illegible] 2[illegible]	[illegible]	25 [illegible]	25 100	14 60	24 40	13 60	20 30	20 60	19 40	16 20	34 110		
9.0 ..	[illegible] 150	[illegible] 28	[illegible]	23 30	24 120	16 70	24 50	13 [illegible]	15 100	29 60	19 40	18 20	34 120	25 120	25 130
7.0 ..	[illegible] 120	[illegible] 50	25 80	25 80	24 110	19 80	21 50	16 60	15 20	23 80	20 60	28 10	33 120	24 170	29 130
5.3 ..	23 70	22 30	28 70	25 60	24 100	15 70	22 30	14 60	15 50	23 83	24 20	24 20	33 90	24 120	24 120
4.0 ..	24 90	22 40	[illegible]	23 60	24 40	14 30	23 30	17 40	15 40	18 70	23 20	25 30	33 80	24 90	25 90
3.0 ..	24 80	22 40	27 40	25 50	25 80	18 20	23 40	19 20	19 40	24 40	25 30	26 30	34 70	25 90	25 80
2.0 ..	24 70	22 40	25 30	25 40	25 60	20 20	22 30	20 20	11 30	26 50	26 30	27 20	34 70	26 70	26 70
1.3 ..	24 70	22 30	29 30	25 30	25 60	23 05	22 30	22 20	09 20	26 70	27 20	27 40	34 30	27 60	28 50
0.8 ..	25 70	21 30	30 40	25 40	25 70	23 05	22 20	21 20	05 20	29 70	27 10	26 40	34 50	22 40	29 50
0.3 ..	25 50	21 10	30 30	24 50	23 50	00 00	22 10	00 00	01 05	27 30	29 05	27 20	33 30	27 40	30 00

Piloten Vortag

Ort	Libau	Gerdauen	Hanstholm	Helder	Hest	Essen	Mailand	Wien	Krakau	Hamburg
ωωG,G,	27 15	27 19	27 17	27 13	27 16	27 17	27 17	27 17	27 19	27 15
7.0 km		28 40	9.0 24 160		9.0 26 40	9.0 19 90	9.0 15 56	10.5 12 10	10.3 04 40	23 110
5.3 ..	29 90	28 50	25 140	26 40	26 50	19 20	24 30	7.3 09 20	9.0 03 30	22 70
4.0 ..	28 90	28 50	25 120	24 30	27 50	19 20	18 20	5.3 12 20	5.3 36 20	22 50
3.0 ..	28 80	28 50	25 100	26 30	27 40	20 50	19 30	15 20	32 20	24 50
2.0 ..	28 80	26 40	25 80	25 30	26 40	18 20	09 20	17 20	29 20	25 40
0.8 ..	26 70	25 40	24 70	32 20	24 50	23 30	28 05	16 50	19 10	02 30

Ort	Gerdauen	57N 21E	Libau	Hamburg	Lindenberg	Friedrichshafen	[illegible]	Kopenhagen	[illegible]	Essen
ωωG,G,	28 05	28 01	28 04	28 07	28 06	28 05	28 05	28 05	28 05	28 04
4.0 km		27 40		9.0 26 100		9.0 19 40	8.9 [illegible] 110	16.5 29 [illegible]	6.3 28 60	
5.3 ..	25 80	26 40	25 120	26 100	26 80	20 40	29 100	25 140	24 50	29 30
4.0 ..	25 80	28 40	25 120	26 100	26 80	22 40	36 70	26 90	23 40	28 30
3.0 ..	25 80	06 40	25 140	27 70	26 10	24 30	31 60	27 60	24 50	22 30
2.0 ..	25 70	06 10	25 40	–	27 50	26 40	31 60	29 60	26 40	29 30
0.2 ..	29 70	05 20	25 20	25 10	22 30	00 00	34 50	30 50	24 40	22 40

Piloten heute

Wolkenmessungen

C = Wolkenart
vv = km/std.
dd = Zugr. 36 = N

Ort		
ωωG,G,		
Cu. Höhe		
dd vv		
Ort		
ωωG,G,		
Cu. Höhe		
dd vv		
Ort		
ωωG,G,		
Cu. Höhe		
dd vv		

Täglicher Wetterbericht

des Deutschen Reichswetterdienstes
Herausgegeben von der Deutschen Seewarte
Verlagsort Hamburg

Jahrgang: 69 **Nr.** 364

Seite 1

[illegible], den [illegible] Dezember 1944

Erläuterung: Die Beobachtungen sind sämtlich in der Form der 1935 in Warschau beschlossenen Einheitsschlüssel wiedergegeben. Kurze Erläuterungen zu den einzelnen Ziffern werden zu Beginn jedes Vierteljahres beigegeben. Ausführlich finden sie sich in „Anweisung zur Verzifferung von Wettermeldungen" herausgegeben vom Reichsluftfahrtministerium. Alle Zeitangaben in DGZ.

Deutschland

Bodenstationen: Küstenorte ○	Höhe m	JJJ	Gestern 14 Uhr CC	wwVhN	DDFWN	PPPTT	UCapp	Gestern 19 Uhr CC	wwVhN	DDFWN	PPPTT	UCapp	RR TxTx SVs ε
Hamburg-Fu.	18	403	50	05910	24340	22632	40508	00	05910	22400	25451	80208	00034
Flensburg/Fgh.	41	400	50	05840	28500	24402	70305						
Kiel	28	460	44	01890	26403	24123	70400	50	01852	26412	24021	80244	00xx3
Warnemünde ○	1	406	00	25910	05530	41203	30207	50	01791	63501	22902	80307	00373
Arkona ○	1	464	50	01843	59603	16813	80822						
Westerland	16	461	30	01852	30582	22524	66108	30	01902	30502	20203	78343	44057
Helgoland ○	50	465	80	02854	30585	24409	13210	80	02955	30585	27404	70308	97496
Borkum ○	6	401	20	02453	31435	25824	82308	50	04153	32480	39403	80206	73374
Bremen	4	442	86	25754	38224	34402	80708	24	05790	28002	27051	30208	90385
Nordhorn	22	402											
Detmold	178	187	5x	72428	24178	20051	9x306						
Hannover	51	421	50	08434	24474	24105	10205	50	47235	95205	27050	41240	41008
Magdeburg	45	408	5x	08438	23478	22752	4x304						
Essen	123	437											
Köln	48	436	5x	47305	22028	27564	2x3[illegible]	5x	45038	00042	29552	0x205	92524
Aachen	202	407											
Trier	265	049											
Kassel	289	351	xx	46309	22293	26656	4xx03	XX	46309	22149	28754	9x3[illegible]	97043
Frankfurt/M	111	412						00	95200	13040	21259	22507	93550
Saarbrücken	189	441											
Nürnberg	315	426	00	05490	10455	26065	94304	5x	32456	31238	27564	8x200	92534
Marienbad	538	516											
Straßburg	151	219											
Böblingen	427	443	00	05590	22004	25750	65324	00	05590	30408	29054	8x207	07022
Friedrichshf.	400	444	50	05454	16024	28255	83905	00	05490	22240	28550	80400	-
München	526	414	00	05690	24400	25101	50700	00	05492	22223	27756	30205	02049
Innsbruck	573	507	00	05890	02040	-	-	00	05598	00000	28459	70205	05x02
Swinemünde ○	3	455	50	05636	24340	41300	00301	50	05651	36404	43730	80307	02372
Stettin	1	404	5x	28438	20329	49902	9x105	50	055x3	40203	20753	00306	00003
Mirow	70	450	50	05424	26424	49400	00303	50	05654	35203	24451	90340	00043
Berlin	48	440	5x	45238	24348	20752	0x407	50	05396	24446	23254	2x207	97503
Schkeuditz	131	449	5x	08451	20837	24352	6x404	00	08390	22410	26853	8x209	00523
Erfurt	320	646	5x	72438	24328	25258	8x103	5x	23247	24377	27854	2x240	97544
Dresden	230	410	5x	47338	22578	22753	8x4[illegible]	6x	08232	24578	25252	0x309	93524
Plauen	449	458											
Prag	363	669	10	45490	28240	24464	60805						
Budweis	408	670											
Olmütz	263	676	5x	23548	48378	25658	9x529						
Passau	302	865											
Salzburg	434	508	00	05590	42100	24850	60409	00	08790	24100	28451	80305	00523
Wien	157	501	50	23536	46276	26156	80800						
Graz	334	505						XX	45409	20049	20852	9x305	97624
Klagenfurt	449	502	00	05590	00000	21854	70808	00	08390	00000	26700	90303	[illegible]
Rügenwalde ○	7	429	5x	68558	24408	44901	1x400	5x	60558	24215	40301	9x307	02150
Danzig	15	405	50	05432	24477	43401	8x303	57	80576	22406	44701	9x107	37014
Königsberg	20	422	5x	72328	22528	42251	2x300	5x	72338	22578	13350	9x205	93500
Memel ○	3	447	07	03744	26258	40000	87304	50	72755	28165	42402	[illegible]	91xx0
Thorn	47	551	5x	72318	22328	46854	9x300						
Posen	99	552	5x	74338	24328	48355	9x402	XX	40209	24474	49952	0x206	97534
Grünberg/Schl.	148	420	5x	72438	24378	49964	8x908	5x	74438	24248	24752	0x205	92528
Breslau	117	411	00	05690	22300	20262	60803	5x	23448	26378	22052	8x401	94524
Gleiwitz	255	454	00	05690	12500	24556	60703	5x	05652	22595	22458	8x204	00554
Warschau	107	556											
Bialystok	135	555											
Litzmannstadt	176	557	00	05690	22500	48753	50504	5x	72548	22428	20054	9x303	97538
Lublin	203	559											
Krakau	216	561	00	05590	24340	20453	50902	00	05490	24400	24757	70423	00534
Lemberg	330	571											

Bodenstationen: Küstenorte ○	Heute 2 Uhr CC	wwVhN	DDFWN	PPPTT	UCapp	Heute 8 Uhr CC	wwVhN	DDFWN	PPPTT	UCapp	RR TxTx SVs ε
Hamburg-Fu.	50	05510	20000	37554	[illegible]	20	[illegible]	[illegible]	[illegible]	[illegible]	[illegible]
Flensburg/Fgh.						[illegible]	05950	[illegible]	[illegible]	31033	00793
Kiel	00	00890	28300	30471	82262	[illegible]	[illegible]	[illegible]	[illegible]	[illegible]	00552
Warnemünde ○	00	11493	35000	38924	[illegible]	[illegible]	[illegible]	[illegible]	[illegible]	[illegible]	00893
Arkona ○											
Westerland	00	02993	32400	31520	8x240	00	04993	[illegible]	[illegible]	[illegible]	02513
Helgoland ○	80	04952	32382	34493	70208	20	07910	[illegible]	34401	80203	03290
Borkum ○	80	25450	32466	32903	8x308	50	04762	[illegible]	35222	[illegible]	03205
Bremen	00	05790	25200	36652	92896	00	47280	28117	33007	00201	02573
Nordhorn											
Detmold						15	55790	[illegible]	[illegible]	90205	04508
Hannover	50	15573	20700	31553	[illegible]	20	05540	24120	22590	90317	02573
Magdeburg	00	05710	20560	29757	92318	50	15510	[illegible]	[illegible]	[illegible]	02555
Essen						XX	46109	[illegible]	[illegible]	[illegible]x200	02533
Köln	5x	43430	28475	32851	5x[illegible]						
Aachen											
Trier	5x	05448	00028			[illegible]	[illegible]	[illegible]	-	-	-
Kassel	XX	46304	[illegible]	[illegible]	[illegible]	[illegible]	05945	[illegible]	[illegible]	[illegible]	02599
Frankfurt/M	5x	35207	00047	34451	xx[illegible]						
Saarbrücken						55	05230	[illegible]	[illegible]	[illegible]	02x83
Nürnberg	5x	47258	00228	36852	2x212	5x	35548	[illegible]	[illegible]	[illegible]	[illegible]
Marienbad											
Straßburg											
Böblingen	5x	05458	32458	30254	2x2[illegible]	5x	[illegible]	[illegible]	[illegible]	[illegible]	[illegible]
Friedrichshf.	5x	05408	32013	29557	8x402	5x	[illegible]	[illegible]	[illegible]	[illegible]	[illegible]
München	5x	71248	28428	32654	4x203	5x	[illegible]	[illegible]	[illegible]	[illegible]	[illegible]
Innsbruck	05	41495	00044	34883	90002	5x	[illegible]	[illegible]	[illegible]	[illegible]	[illegible]
Swinemünde ○	00	02743	02400	24401	73344	[illegible]	[illegible]	[illegible]	[illegible]	[illegible]	00473
Stettin	50	04763	22223	26052	82212	60	04195	[illegible]	[illegible]	[illegible]	02513
Mirow	00	05520	30200	26554	12344	00	04500	[illegible]	[illegible]	[illegible]	02563
Berlin	50	25463	28432	27453	40440	00	05590	[illegible]	[illegible]	[illegible]	02544
Schkeuditz	5x	08348	28428	28758	9x204	[illegible]	[illegible]	[illegible]	[illegible]	[illegible]	03564
Erfurt	07	02330	24400	29455	72212	5x	25247	[illegible]	[illegible]	[illegible]	02564
Dresden	5x	08338	24528	21053	0x405	5x	05538	[illegible]	[illegible]	[illegible]	02584
Plauen	5x	74248	24432	[illegible]	0x[illegible]						
Prag	5x	07368	24324	24755	8x202	5x	05527	[illegible]	[illegible]	[illegible]	02053
Budweis	5x	05355	24428	21851	9x205	5x	05544	[illegible]	[illegible]	[illegible]	[illegible]
Olmütz	50	18574	44424	20755	50405						
Passau											
Salzburg	02	05582	22108	30458	5x202	5x	08438	[illegible]	[illegible]	[illegible]	[illegible]
Wien	5x	03438	32278	28252	8x3[illegible]						
Graz						50	43355	[illegible]	[illegible]	[illegible]	[illegible]
Klagenfurt	00	45290	00041	29547	50407	5x	44248	[illegible]	[illegible]	[illegible]	[illegible]
Rügenwalde ○						[illegible]	[illegible]	[illegible]	[illegible]	[illegible]	00450
Danzig	50	44862	20532	21301	40318	64	02753	[illegible]	[illegible]	[illegible]	[illegible]
Königsberg	50	02762	22130	19400	82310	50	[illegible]	[illegible]	[illegible]	[illegible]	[illegible]
Memel ○						80	04952	[illegible]	[illegible]	[illegible]	[illegible]
Thorn	5x	05538	26228	20452	2x304	[illegible]	[illegible]	[illegible]	[illegible]	[illegible]	[illegible]
Posen						[illegible]	[illegible]	[illegible]	[illegible]	[illegible]	[illegible]
Grünberg/Schl.	5x	02737	24337	23952	9x303	04	[illegible]	[illegible]	[illegible]	[illegible]	03358
Breslau	5x	05548	20458	23251	9x101	52	33535	[illegible]	[illegible]	[illegible]	[illegible]
Gleiwitz	5x	08458	26278	23353	8x304	5x	05548	[illegible]	[illegible]	[illegible]	93528
Warschau						5x	47228	22278			
Bialystok											
Litzmannstadt	5x	12836	24478	21753	2x303	5X	72438	22478	24[illegible]	2x341	92558
Lublin											
Krakau	5x	72438	243[illegible]	23352	9x204						
Lemberg											

Bergstationen:	Höhe m	JJJ	Gestern 14 Uhr CC	wwVhN	DDFWN	PPPTT	UCapp	Gestern 19 Uhr CC	wwVhN	DDFWN	PPPTT	UCapp	RRTTE
Sonnblick	3106	503											
Zugspitze	2962	416	00	00940	32200	04662	40909	00	24990	23404	03765	24703	03609
Gerlitzkogel	2397	506	00	00990	32400	58569	50805	00	24990	32524	58460	4x501	02579
Schneekoppe	1602	428	00	24790	63702	32256	25704	XX	77009	05877	32359	0x403	97509
Feuerkogel	1577	862											
Feldberg/Sch.	1493	427	00	01990	26402	50755	54923	00	21990	04523	50250	28402	02529
Schöckl	1446	511											
Panzer	1214	519						5x	22938	24328	79557	6x204	02019
Fichtelberg	1213	419						XX	46009	28479	73957	0x407	97518
Hornisgrinde	1166	561											
Brocken	1141	418	XX	46009	30779	87255	0x303	XX	46009	32779	49256	0x208	02549
Wasserkuppe	923	423						XX	46209	02479	48856	0x328	91529
Inselberg	915	445	XX	46409	24709	09555	0x301	XX	46409	26649	41955	0x005	91531
Kahler Asten	840	417	XX	46409	30449	20254	0x305	XX	77409	30479	22654	0x303	04049
Feldberg/Ts.	801	424	XX	77409	30579	24554	0x202	54	05522	30503	24654	00204	-
Kalmit	673	397	04	05790	24303	44952	94304						

Bergstationen:	Heute 2 Uhr CC	wwVhN	DDFWN	PPPTT	UCapp	Heute 8 Uhr CC	wwVhN	DDFWN	PPPTT	UCapp	RRTTE
Sonnblick	04	24384	36502	87298	71224						
Zugspitze	5x	58410	32297	22501	2x501	XX	77109	26449	04371	0x[illegible]	94751
Gerlitzkogel	00	24492	32813	55[illegible]	25477	XX	[illegible]	[illegible]	[illegible]	[illegible]	[illegible]
Schneekoppe	XX	77109	65471	23064	2x104	5x	[illegible]	[illegible]	[illegible]	[illegible]	[illegible]
Feuerkogel											
Feldberg/Sch.	XX	48009	25720	54565	2x300	xx	48009	[illegible]	[illegible]	[illegible]	02619
Schöckl						5x	02539	[illegible]	[illegible]	[illegible]	[illegible]
Panzer	XX	41309	[illegible]	[illegible]	[illegible]	5x	[illegible]	[illegible]	[illegible]	[illegible]	[illegible]
Fichtelberg	XX	46059	[illegible]	[illegible]	[illegible]	XX	[illegible]	[illegible]	[illegible]	[illegible]	[illegible]
Hornisgrinde	5X	05757	05427	68057	06312	00	[illegible]	[illegible]	[illegible]	[illegible]	04639
Brocken	XX	46009	32849	41059	4x208	XX	[illegible]	[illegible]	[illegible]	[illegible]	[illegible]
Wasserkuppe	XX	46009	22849	40456	2x4[illegible]	XX	46009	[illegible]	[illegible]	[illegible]	02574
Inselberg	XX	46304	48849	43556	5x304	XX	[illegible]	[illegible]	[illegible]	[illegible]	[illegible]
Kahler Asten	XX	46409	30649	45255	0x412	XX	44261	[illegible]	[illegible]	[illegible]	03674
Feldberg/Ts.	XX	46009	30349	24255	0x40[illegible]	5X	15648	30548	33456	[illegible]	[illegible]
Kalmit	XX	46409	32549	76454	0x305	5x	34528	32578	-	-	

Berichtigungen

Nachtrag v. Donnerstag d. 28. Dez. 44 08 Uhr

Norwegen: 02480 49404 27444 76165 60211 04559

Sämtliche Karten des „Täglichen
weiteres nach der von der Zen
gezeichnet (Erlaß RLM, LB A

Wetterlage von gestern: Donnerstag, den 28. Dezember 1944.

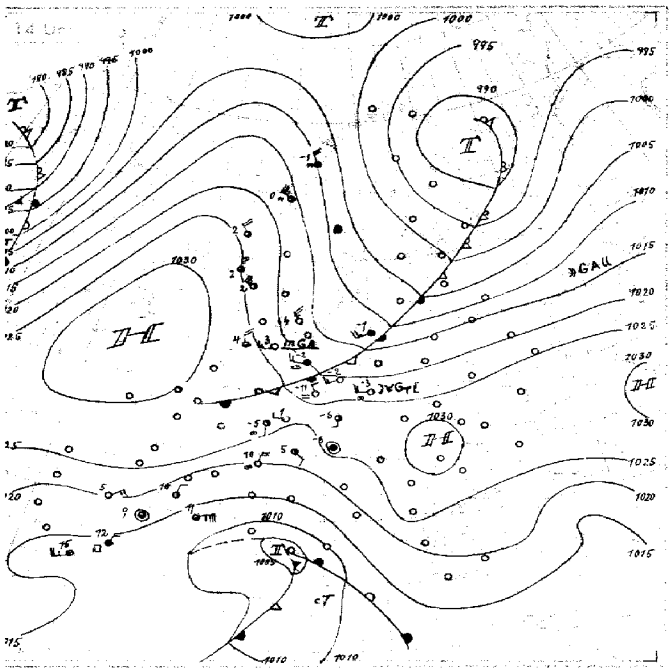

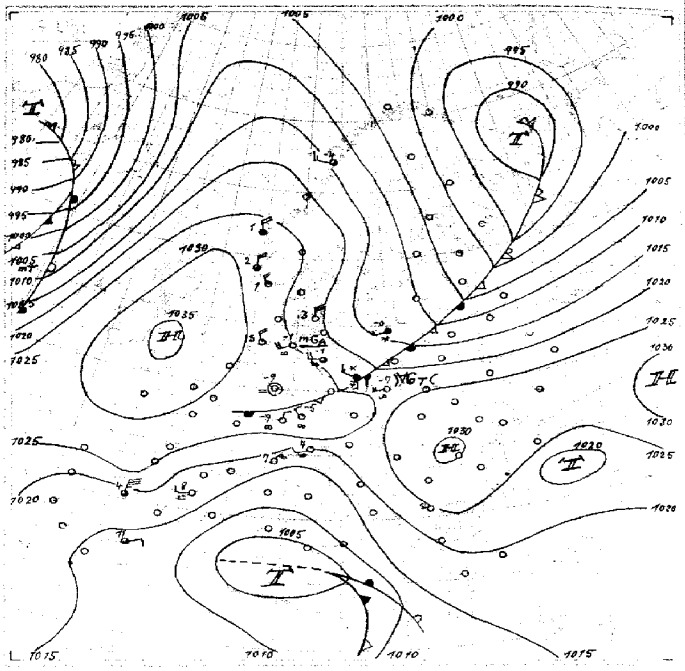

Freitag, den 29. Dezember 1944.

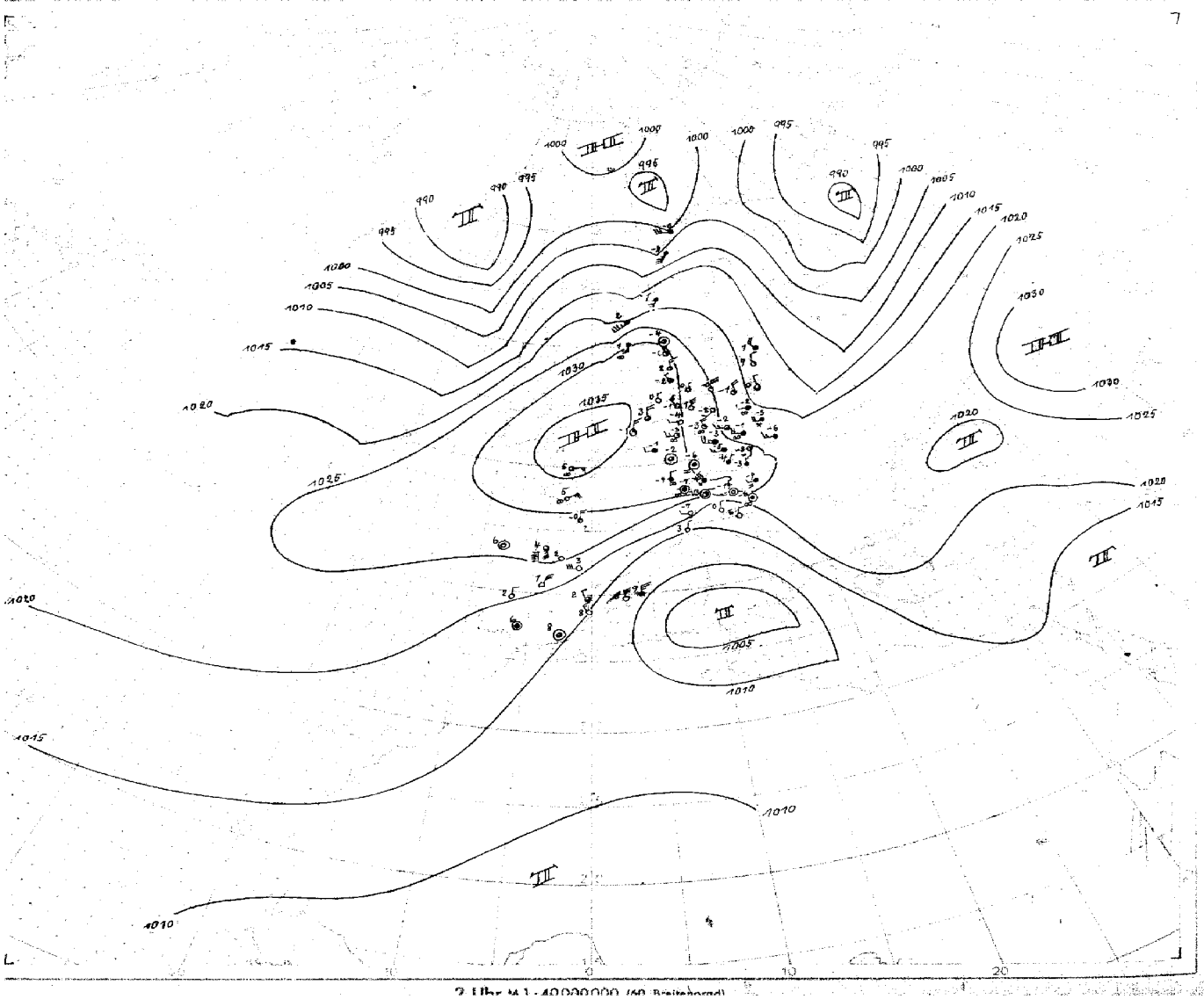

2 Uhr M 1:40000000 (60 Breitenrad)

Nr. 364

Höhen-Aufstiege

1. Teil

Freitag den *29. Dezember* 1944

Seite 5

Schlüssel: Kenngruppe: I I I G G He He E a Tr Tr | Q1 Q2 Q3 Q4 Ea s1 s2 s3 G G | Q L L i i g g 9 G G | Ha1 Ha2 Ha3 Hr1 Hr2 Hr3 Hr4 Hr5 Hr6 Hr7

Hauptisobarenflächen: Ha1 Ha1 Ta1 Ta1 Ua1 · Ha2 Ha2 Ta2 Ta2 Ua2 · Ha3 Ha3 Ta3 Ta3 Ua3 … Ha5 Ha5 Ta5 Ta5 Ua5 · Ha6 Ha6 Ta6 Ta6 Ua6 · Ha7 Ha7 Ta7 Ta7 Ua7 · H1 H1 T1 T1 U1

Markante Punkte: P1 P1 T T U1 · P2 P2 T T U2 …

Pseudopot. Temperatur: 9 Q1 Q1 Q2 Q2 · Q3 Q3 Q4 Q4 Q5 · Q5 Q6 Q6 Q7 Q7 · I I I P1 P1

	Ort / Kennziffer Höhe	Bodö 010	Drontheim 017 50 m	Bergen 022 66 m	Kjeller 041	Kristiansand 032 39 m	Hanstholm 183 27 m	Kopenhagen 181	Helsinki 519	Celle 152	[illegible] 266	Gerdauen 319	5? N 12 E	Swinemünde 456	Harburg 403 12 m	Helgoland 480 42 m	Emden 154	Leeuwarden 210	Helder 281	[illegible] 475
	gg G G	28 17		28 17	28 17		28 17	28 17	28 17	28 16	28 16	28 17	28 15	28 17	28 15	28 10	28 12	28 17	28 16	28 15
QQ TT	41	-		-	-		-	-	-	-	-	-	-	-	-	-	-	-	-	-
QQ TT	96	-		-	-		-	-	-	-	-	-	-	-	-	-57	-	-	-	-
QQ TT	225	-		-50	-61		-59	-57	-	-57	-60	-62	-60	-	-	-56	-58	-62	-58	-
QQ TT	300	-		-47	-49		-50	-51	-50	-51	-53	-51	-52	-	-	-55	-50	-49	-48	-46
QQ TT	400	-		-35	-36		-37	-41	-40	-39	-43	-36	-41	-	-39	-38	-36	-37	-34	-35
QQ TT	500	2-47		31-34	22-32		-29	17-36	-36	27-28	16-36	31-26	-36	-37	26-28	29-26	20-26	31-25	-25	36-31
QQ TT	600	1-37		21-19	14-26		-26	11-29	12-27	-25	10-29	29-16	-27	-30	15-25	16-25	-19	26-17	-19	26-14
QQ TT	700	1-27		10-17	7-22		-20	11-20	9-20	26-16	11-19	24-11	-14	9-20	12-17	12-18	25-16	15-15	-17	24-7
QQ TT	800	0-14		5-15	8-12		-13	10-12	-12	-11	11-11	21-5	-9	10-13	10-10	-11	-12	7-12	14-6	7-3
QQ TT	900	1-11		-8	7-5		-6	9-6	-6	10-5	10-5	14-2	-4	11-5	11-3	10-4	-5	9-5	-7	16-0
QQ	950	2		5	4		-	11	9	-	10	11	-	10	12	13	12	11	-	14
QQ Tt Tt	Boden	4-6		6-4	0-10		8-4	10-2	9-1	8-0	9-0	3-4	13	8-5	11-7	10+2	8 [illegible]	10-8	11+2	17-2
H1 H1 H1	41	-		-	-		-	-	-	-	-	-	-	-	-	(2104)	-	-	-	-
Ha1 Ha1 Ha1	96	-		-	(1555)		-	-	-	-	-	1567	(1554)	-	-	1569	-	-	-	-
Ha2 Ha2 Ha2	225	-		1062	1046		1050	1037	-	1054	1037	1056	1034	-	-	1048	1060	1063	1072	-
Ha3 Ha3 Ha3	300	-		880	867		871	857	860	873	853	877	845	-	-	870	880	880	881	905
Ha4 Ha4 Ha4	400	-		689	677		682	670	672	685	661	687	669	-	668	685	691	694	699	710
Ha5 Ha5 Ha5	500	501		533	524		528	520	512	532	518	531	519	510	532	519	537	539	542	605
Ha6 Ha6 Ha6	600	380		402	396		398	395	395	402	393	400	392	415	402	396	405	407	410	413
Ha7 Ha7 Ha7	700	274		289	287		288	283	281	291	283	285	281	285	291	287	292	292	297	[illegible]
Ha8 Ha8 Ha8	800	178		191	188		190	186	186	191	184	184	183	187	191	186	193	194	185	196
Ha9 Ha9 Ha9	900	90		102	99		100	97	97	101	94	93	89	97	101	95	104	104	106	106
Ha10 Ha10 Ha10	1000	9.6		20.3	17.7		18.2	14.7	15.0	19.3	21.[illegible]	10.5	8.4	15.0	18.3	15.0	21.5	20.1	23.3	24.3
Hr1 Hr1	41/96	-		-	-		-	-	-	-	-	-	-	-	-	(575)	-	-	-	-
Hr2 Hr2	96/225	-		-	(509)		-	-	-	-	-	511	(521)	-	-	521	-	-	-	-
Hr3 Hr3	225/500	-		529	522		523	517	-	522	514	524	514	-	-	519	513	525	529	-
Hr4 Hr4	500/1000	491		512	507		509	506	507	513	506	521	511	505	514	514	515	517	519	526
P1 P1 T T U1 Markante Punkte		-		-	-		22691	-	-	-	-	-	-	-	-	-	19591	-	-	-
		-		-	-		28541	-	-	-	-	-	-	-	-	-	25571	-	-	-
		-		-	-		33971	-	-	-	-	-	-	-	46895	07531	18541	-	-	-
		-		-	13641		35964	-	-	22571	-	-	15501	-	55522	11581	54703	-	-	-
		-		-	20671		48801	-	-	28541	-	14641	54601	-	57693	16611	51982	-	-	-
		-		-	24611		53771	-	-	51771	-	18641	47861	-	56895	18631	53682	-	20791	-
		-		20651	33941		56751	37571	-	56741	-	19671	51861	45931	83564	25571	62702	-	27[illegible]41	-
		-		31951	35941		64751	25571	29511	57751	-	42830	78611	55831	89534	34968	48705	55031	34951	-
		-		58792	45834		73681	45907	45871	61753	-	81659	72641	56821	85516	48766	78939	37905	40811	-
		-		75972	55785		85591	85608	48661	75621	20611	85548	86571	68730	46518	55721	87582	65566	73521	30968
		50976		92565	63777		89011	00018	83781	77925	55546	84519	86019	85539	01038	58731	00031	75551	28501	23538
		01526		02017	00546		02036	02058	02028	01066	01010	01539	02019	02016	02038	01049	03078	03039	03017	01088

	Ort / Kennziffer Höhe	55 N 21 E	Windau 47[illegible]	57 N 21 E	54 N 20 E	[illegible] 426 45 m	Paderborn 07[illegible]	Frankfurt 412 111 m	Erfurt 646	Berlin 440 57 m	Neuruppin 214	Lindenberg 425 122 m
	gg G G	28 10	28 1[illegible]	28 16	28 16		28 1[illegible]	28 16	28 15	28 17	28 15	28 12
QQ TT	41	-	-	-	-		-	-	-	-	-	-
QQ TT	96	-	-	-	-		-	-	-	-	-	-
QQ TT	225	-	-60	-	-57		-	-	-61	-57	-	-
QQ TT	300	-54	-54	-53	-54		-	-	-58	-52	-	-
QQ TT	400	-45	-45	-42	-40		-	-	-49	-46	-	-
QQ TT	500	-33	-39	-37	-36		-	20-26	2-26	26-27	26-25	-
QQ TT	600	-34	12-27	-22	-16		24-16	26-17	26-17	18-27	16-24	24-19
QQ TT	700	-19	12-17	-17	-13		11-17	16-15	21-16	11-18	15-[illegible]	20-13
QQ TT	800	-13	-11	-10	-9		12-7	14-6	14-10	10-10	12-9	18-8
QQ TT	900	6	19-4	-4	-4		12-4	12-3	15-4	15-4	9-4	14-4
QQ	950	-	13	-	32		8	10	7	11	9	13
QQ Tt Tt	Boden	1	15+1	[illegible]	6		5-3	0-7	3-3	3-3	4-[illegible]	2-7
H1 H1 H1	41	-	-	-	-		-	-	-	-	-	-
Ha1 Ha1 Ha1	96	-	-	-	-		-	-	-	-	-	-
Ha2 Ha2 Ha2	225	1056	1034	-	1045		-	-	1053	1049	-	-
Ha3 Ha3 Ha3	300	855	854	865	870		-	-	875	868	-	-
Ha4 Ha4 Ha4	400	682	661	669	683		-	-	689	681	-	-
Ha5 Ha5 Ha5	500	520	514	518	530		-	540	536	527	529	-
Ha6 Ha6 Ha6	600	392	386	392	389		409	400	405	399	400	402
Ha7 Ha7 Ha7	700	276	277	286	286		295	294	291	288	289	289
Ha8 Ha8 Ha8	800	179	178	180	185		196	194	191	189	184	188
Ha9 Ha9 Ha9	900	90	89	90	95		106	103	101	99	99	97
Ha10 Ha10 Ha10	1000	8.4	6.2	7.2	13.8		24.2	21.1	18.5	16.6	17.0	15.5
Hr1 Hr1	41/96	-	-	-	-		-	-	-	-	-	-
Hr2 Hr2	96/225	-	-	-	-		-	-	-	-	-	-
Hr3 Hr3	225/500	505	511	-	514		-	-	517	521	-	-
Hr4 Hr4	500/1000	512	508	511	516		-	519	517	511	512	-
P1 P1 T T U1 Markante Punkte		-	-	-	-		-	-	-	-	-	-
		-	-	19541	-		-	-	-	-	-	-
		-	-	58541	-		-	-	-	-	50795	-
		-	-	47831	-		-	-	32601	-	52772	-
		-	25601	48651	-		-	-	33511	18601	54771	58695
		[illegible]	24511	51851	-		-	-	55725	20601	59743	62675
		42921	35971	62751	-		60663	50763	61665	33501	61754	68658
		59741	38951	77621	-	4	67653	57615	58687	46811	71734	74418
		41759	47951	78621	21701		82659	77606	77698	58794	64793	80179
		81431	56836	85551	91541		92558	83598	77609	86566	83637	83540
		33551	96726	86581	56641		95039	94318	93537	94590	94548	07540
		02541	02029	02018	00546		01520	01559	02630	01510	01004	01559

Klartexte (gestern):

Hamburg: *oo°-1.4, oo°1.4-3.0, 7.0-14.1. SW 3/10 Sc cast, bei 1.0 1. NE flache Sc-Decke, bei 8.0 > Nordsee kond. oder Cs-Streifen fern am WNW-Horiz. As aufzugartig.*

Münster:

Paderborn: *Pieper ≈ -0.5 Vereisg. 1 mit Ac 0.5-1.3, darin oo°-3.7, 3/10 Sc [illegible] 1.3-1.5, darauf 3/10 Quelle. -3.0 [illegible] SW 8/10 Ac, As bei 5.5 > Ci am N-Horiz. [illegible] As bei 8.0*

Frankfurt:

Neuruppin: *oo 3-3.7, [illegible] Halbr. [illegible] Sc, N-Raum frei, im fernen [illegible] Raum 1/10 Ac, am W-Horiz. Spur Ac.*

Lindenberg: *Drachenaufstieg: geringer Eisansatz, sonnst Nebel.*

Breslau:

	Ort / Kennziffer Höhe	Mailand 202	Venedig 312	Freiburg 560	bei Friedrichshafen 545	München 414 526 m	Klagenfurt 502 464 m	Wien 50[illegible] 157 m	Krakau 561	Bromberg 340	Breslau 4[illegible] 120 m
	gg G G	28 17	28 16	28 17	28 17		26 17		16 16	28 1[illegible]	
QQ TT	41	-	-	-	-		-		-	-	
QQ TT	96	-	-53	-	-		-		-	-	
QQ TT	225	-	-59	-6[illegible]	-61		-61		-64	-44	
QQ TT	300	-52	-52	-43	-52		-50		-55	-51	
QQ TT	400	-41	-40	-39	-38		-40		-41	-38	
QQ TT	500	26-29	21-29	25-28	26-32		28-27		0-17	-28	
QQ TT	600	25-18	22-20	25-19	24-14		25-15		26-10	-22	
QQ TT	700	35-8	23-10	22-10	21-10		21-11		24-7	-15	
QQ TT	800	33-1	17-3	16-5	15-[illegible]		16-4		16-3	-9	
QQ TT	900	29-3	12+1	11-2	13-3		9-2		9-4	-3	
QQ	950	17	10	[illegible]	6		3		5	-	
QQ Tt Tt	Boden	10-2	4-3	11-5	3-[illegible]		2-9		0-10	3-6	
H1 H1 H1	41	-	-	-	-		-		-	-	
Ha1 Ha1 Ha1	96	-	1583	-	-		-		-	-	
Ha2 Ha2 Ha2	225	(1060)	1057	1056	1061		1056		1052	1047	
Ha3 Ha3 Ha3	300	880	878	880	883		879		877	868	
Ha4 Ha4 Ha4	400	694	691	693	694		693		691	680	
Ha5 Ha5 Ha5	500	541	537	540	541		539		538	526	
Ha6 Ha6 Ha6	600	416	407	411	410		408		407	396	
Ha7 Ha7 Ha7	700	295	293	297	296		293		291	283	
Ha8 Ha8 Ha8	800	195	191	194	194		191		189	184	
Ha9 Ha9 Ha9	900	96	99	104	103		100		96	93	
Ha10 Ha10 Ha10	1000	15.9	15.3	20.7	21.0		15.3		16.1	11.6	
Hr1 Hr1	41/96	-	-	-	-		-		-	-	
Hr2 Hr2	96/225	-	520	-	-		-		-	-	
Hr3 Hr3	225/500	(519)	519	518	520		518		514	521	
Hr4 Hr4	500/1000	515	521	519	520		522		520	514	
P1 P1 T T U1 Markante Punkte		-	-	-	19591		-		-	-	
		-	-	-	24601		-		-	-	
		-	06501	-	31521		-		-	-	
		-	19610	-	54733		-		-	-	
		-	33561	-	61694		-		-	-	
		27551	33551	-	65644		[illegible]		-	-	
		32511	45821	-	71593		33601		-	37591	
		67605	49891	23615	74594		67497		20631	56771	
		77545	58712	27568	82544		71615		05631	73711	
		85046	75592	76565	86556		84500		83501	93511	
		99637	92014	81576	93516		86015		76583	93661	
		00018	02080	96016	95559		26557		99557	01[illegible]49	

Klartexte (gestern):

München:

Wien:

Paris:

Karten vom Frühtermin

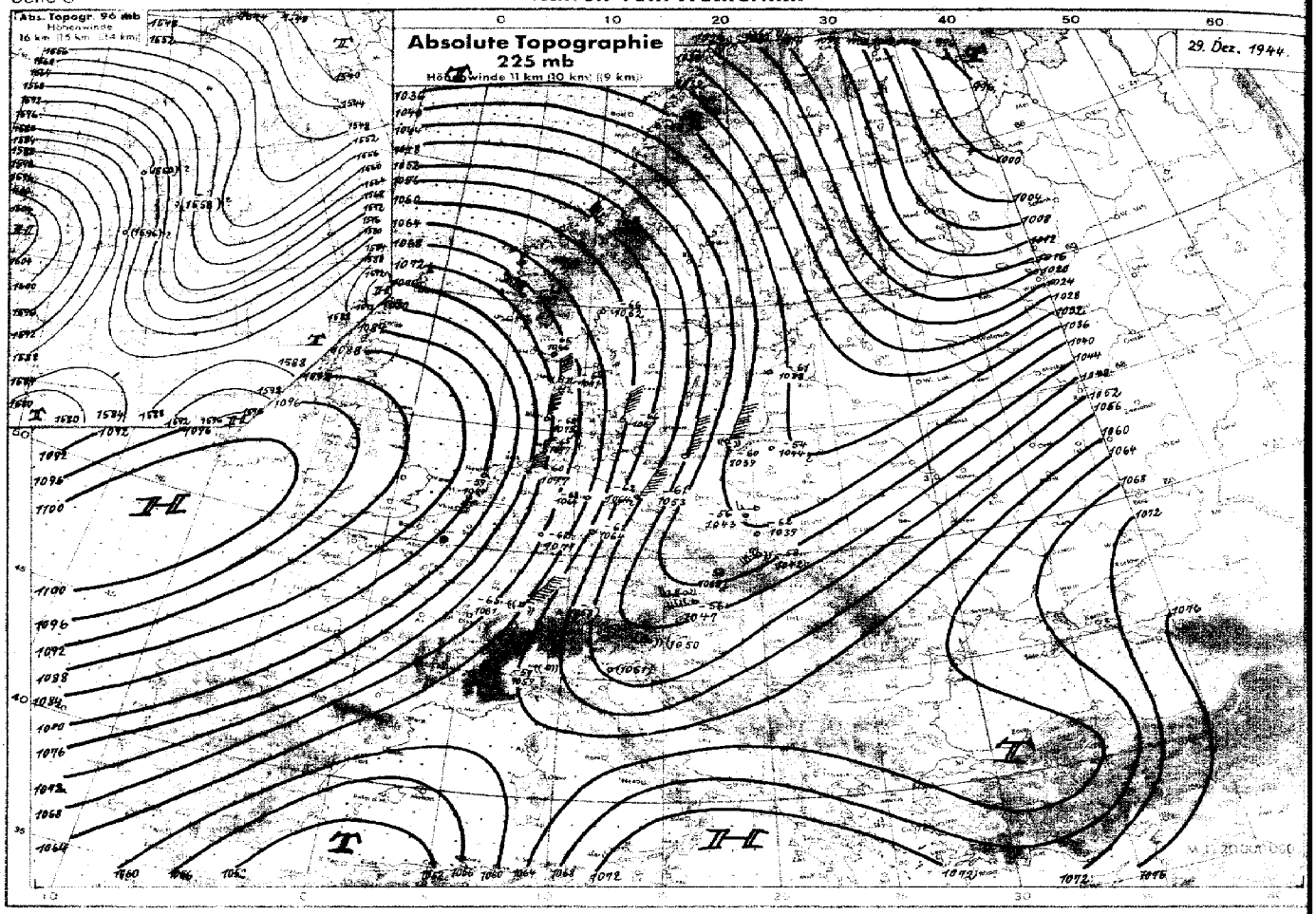

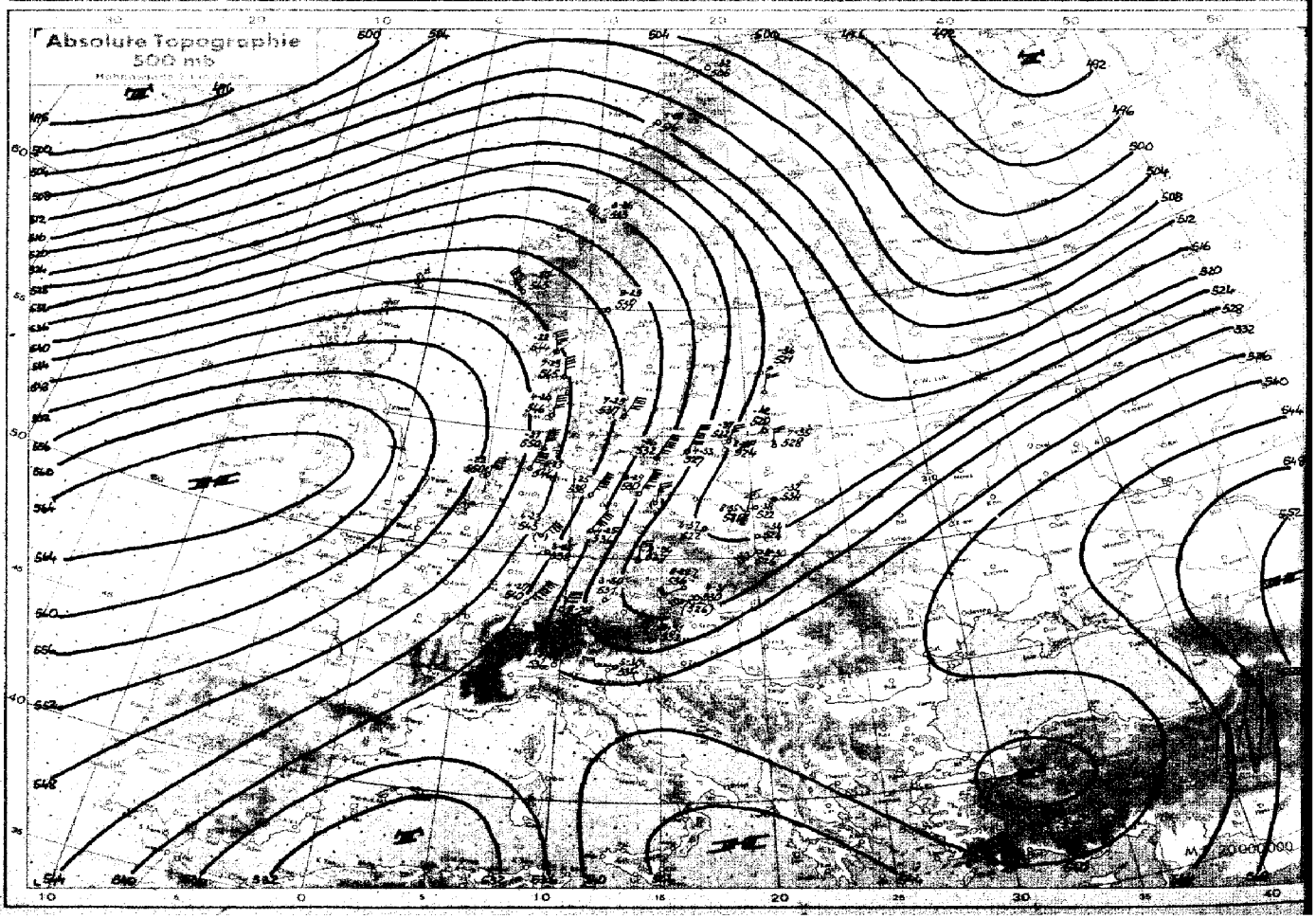

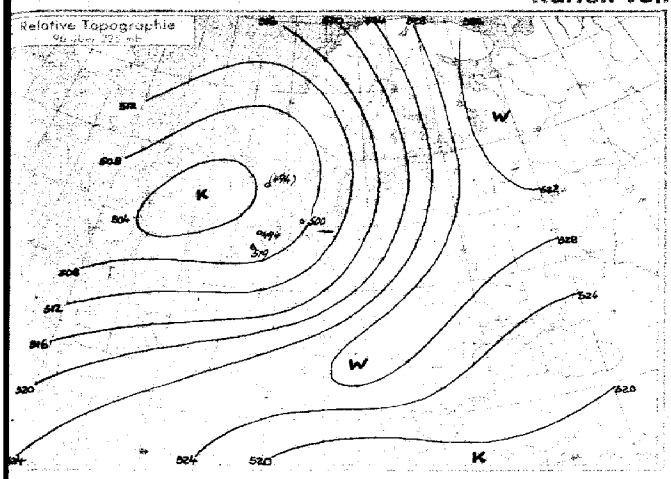

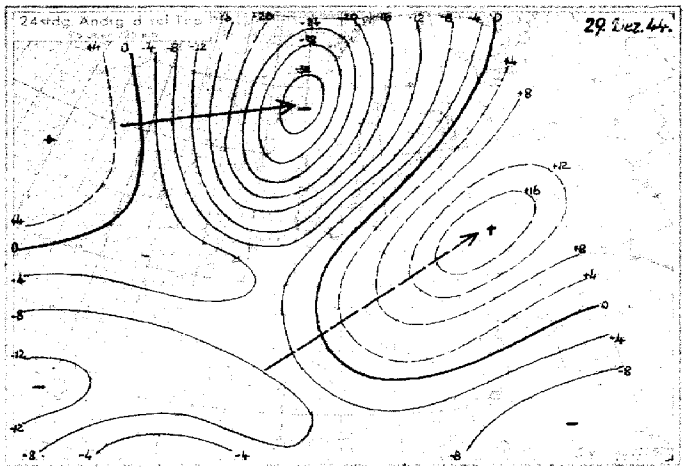

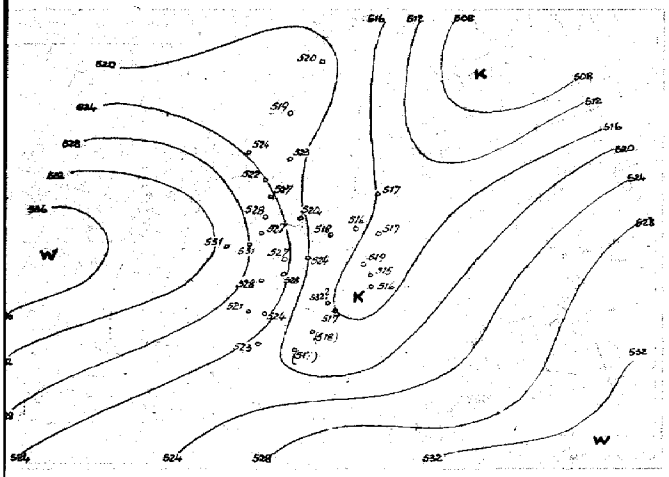

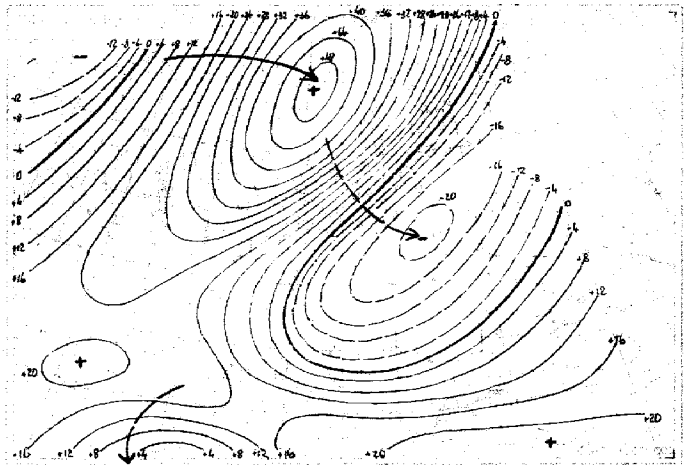

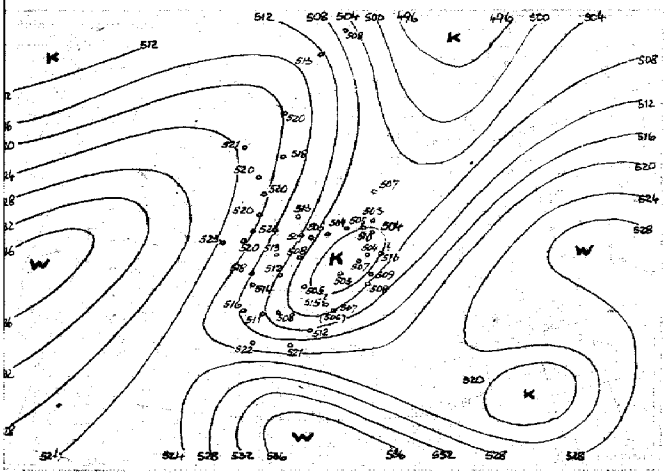

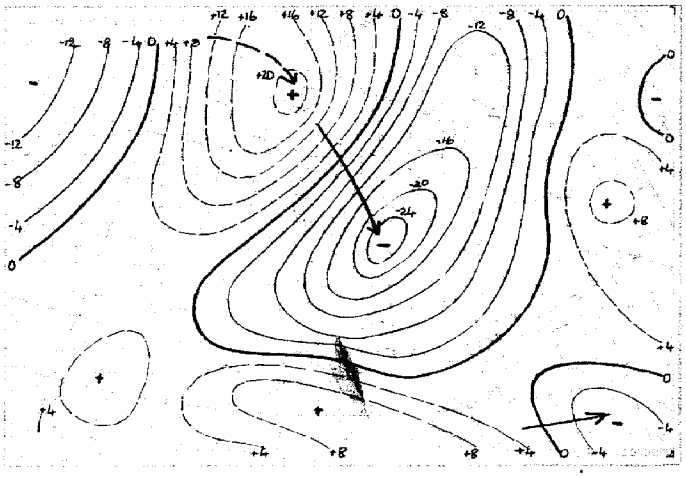

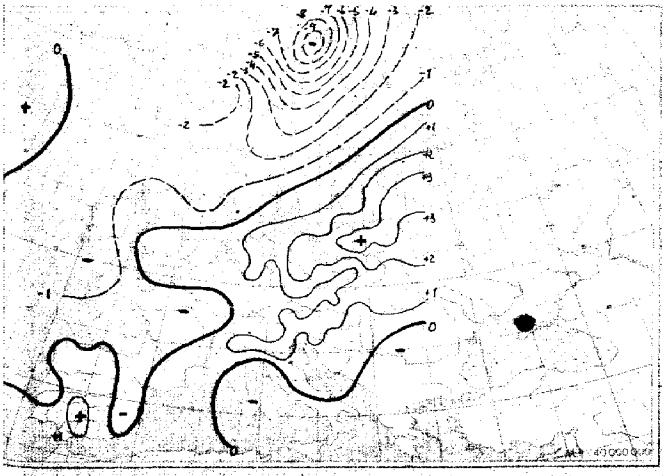

3stündige Bodendruckänderung seit heute 5 Uhr in Millibar

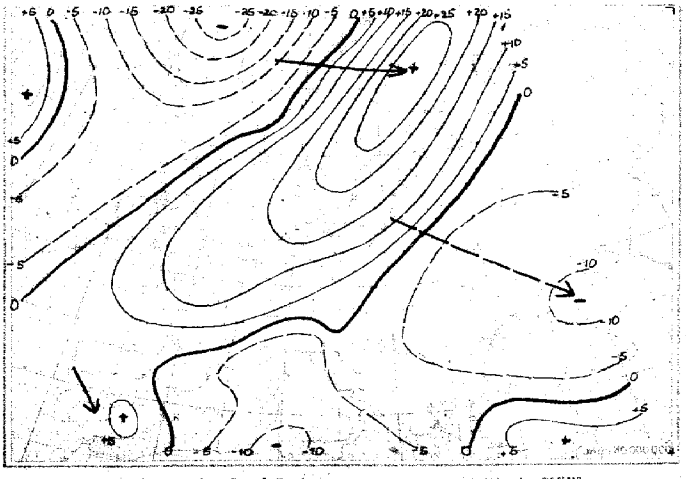

24stündige Bodendruckänderung seit gestern 8 Uhr in Millibar

Höhen-Aufstiege
2. Teil

Oberer Teil: $\overset{U}{OO}$TT = Relative Feuchte in 10%, darunter Pseudopot. Temperatur in °C und wahre Temp. (°C) an den Hauptisobarenflächen.
Mittlerer Teil: $H_a H_a H_a$ = Höhen der Hauptisobarenflächen in dyn. Dekametern. $H_r H_r H_r$ = Abstand zwischen 500 u. 1000, 225 u. 500, 96 u. 225, 41 u. 96 mb-Fläche.
Unterer Teil: $P_r P_r T T U_r$ = Druck, Temperatur und Feuchte an den markanten Punkten.
Klammern zeigen an, daß der Wert durch Verlängerung der Zustandskurve ergänzt ist.

yy = Datum
$G_r G_r$ = Uhrzeit (O.G.Z.)

	Ort (Kennziffer, Höhe)	Bardufoss 739	Bodö 010 15 m	Drontheim 017 50 m	Bergen 022 60 m	Kjeller 041 m	Kristiansand 032 30 m	Hanstholm 183 27 m	Kopenhagen 181	Blaavandshuk 184	Windau 473
	yy G G	29 05	29 05	29 05	29 05	29 04	29 05	29 05	29 05	29 05	29 04
UOO TT	41	-	-	-	-	-	-	-	-	-	-
UOO TT	96	-	-	-	-	-	-	-	-	-	-
UOO TT	225	-	-54	-67	-65	-66	-65	-64	-66	-62	-61
UOO TT	300	-51	-58	-53	-51	-50	-52	-49	-52	-49	-51
UOO TT	400	-38	-40	-37	-36	-37	-37	-34	-37	-34	-41
UOO TT	500	-32	^{6}27-28	^{8}31-26	34-22	^{8}32-15	34-22	^{7}35-23	^{7}32-25	^{4}32-24	-36
UOO TT	600	-17	^{7}23-20	^{9}27-18	26-18	^{8}25-19	^{4}27-17	28-16	^{8}25-19	^{3}28-15	^{3}13-26
UOO TT	700	-16	^{8}13-18	26-10	^{0}23-12	^{9}22-12	^{7}21-12	^{5}22-11	^{8}13-18	^{3}19-11	^{2}10-14
UOO TT	800	-12	^{7}13-9	-6	-6	^{7}16-7	-7	17-8	^{9}4-14	^{3}13-8	^{4}7-13
UOO TT	900	-6	^{8}7-7	-5	-5	^{8}8-6	-6	-6	^{9}-7	^{5}7-6	-7
OO	950	-	6	-	-	7	-	-	9	7	9
OOTT	Boden	6-4	6-6	5-4	7-1	-2-9	0-8	4-6	1-6	0-5	8-3
$H_a H_a H_a$	41	-	-	-	-	-	-	-	-	-	-
$H_a H_a H_a$	96	-	-	-	-	-	(1560)	-	(1558)	-	-
$H_a H_a H_a$	225	-	1036	1052	1067	1062	1066	1071	1057	1075	1038
$H_a H_a H_a$	300	848	856	876	869	885	890	893	881	904	859
$H_a H_a H_a$	400	659	669	687	699	695	701	702	692	702	672
$H_a H_a H_a$	500	506	516	533	542	539	544	545	537	546	521
$H_a H_a H_a$	600	379	386	401	410	408	412	412	406	413	395
$H_a H_a H_a$	700	268	274	286	296	294	297	297	293	298	284
$H_a H_a H_a$	800	169	174	184	194	193	196	196	194	197	185
$H_a H_a H_a$	900	80	83	94	104	103	106	106	105	107	97
$H_a H_a H_a$	1000	-1.6	3.4	12.4	22.1	21.2	24.6	24.5	13.5	25.1	14.6
$H_r H_r$	41/96	-	-	-	-	-	-	-	-	-	-
$H_r H_r$	96/225	-	-	-	-	-	(494)	-	500	-	-
$H_r H_r$	225/500	-	520	519	524	523	522	527	520	528	517
$H_r H_r$	500/1000	508	513	520	521	518	520	520	513	520	507
$P_r P_r T T U_r$	Markante Punkte	-	-	-	-	-	10711	21671	-	-	-
		-	-	-	-	-	12701	32961	-	-	25561
		-	-	-	27571	-	16741	33961	-	-	26571
		-	-	-	32971	-	26601	46761	-	27641	34961
		-	-	-	43826	-	33961	48759	-	24601	35971
		-	20511	-	51701	-	36931	54711	-	34921	42891
		27561	25561	-	59671	-	33723	58671	14691	45781	45891
		45821	32521	36921	61689	19521	57684	59661	18691	65643	52854
		54811	55736	57718	78561	45791	74596	76581	64668	74582	55825
		85601	64708	77561	86561	85589	74601	78591	66697	85584	68701
		95531	86609	85571	98531	95537	98521	94541	00506	98529	82631
		99528	00506	01528	03019	00568	03537	03527	03538	03539	02027

	Ort (Kennziffer, Höhe)	55 N 21 E	Heiligenbeil 312	Gerdauen 316	Gotenhafen 550 3 m	Swinemünde 465	Nest i/Pomm. 266	Celle 182	Helgoland 405 42 m	Emden 154 1 m	Helder 291	St. Nazaire
	yy G G	29 04	29 07	29 05	29 04	29 05	29 04	29 06		29 05	29 04	
UOO TT	41	-	-	-	-	-	-	-		-	-	
UOO TT	96	-	-	-	-	-	-	-		-	-	
UOO TT	225	-	-	-58	-60	-	-64	-62		-60	-59	
UOO TT	300	-55	-	-51	-52	-	-51	-49		-47	-48	
UOO TT	400	-46	-	^{7}-43	-41	-	^{4}-40	-35		^{7}-33	-32	
UOO TT	500	-42	^{2}-36	^{7}16-35	-37	-26	^{4}20-33	-23		^{6}36-23	-22	
UOO TT	600	-31	^{3}-29	^{7}15-26	11-30	18-24	^{4}12-27	-19		^{7}28-16	-15	
UOO TT	700	-21	^{3}-20	^{4}14-17	^{8}4-21	^{3}7-20	^{5}8-21	^{3}12-19		18-11	-10	
UOO TT	800	-12	^{5}-13	^{9}13-10	^{2}6-13	^{2}5-14	^{6}5-14	^{3}6-13		-11	-10	
UOO TT	900	-8	^{8}-7	^{0}11-5	-8	-8	^{7}4-8	-7		-5	-4	
OO	950	-	-	9	-	-	5	-		-	-	
OOTT	Boden	4	-11	4-4	5-5	3-3	6-4	-12		4-2	2-1	
$H_a H_a H_a$	41	-	-	-	-	-	-	-		-	-	
$H_a H_a H_a$	96	-	-	-	-	-	-	-		(1596)	-	
$H_a H_a H_a$	225	-	-	1044	1039	-	1044	1064		1077	1081	
$H_a H_a H_a$	300	851	-	864	860	-	866	886		896	909	
$H_a H_a H_a$	400	667	-	677	672	(686)	678	694		704	708	
$H_a H_a H_a$	500	520	524	528	522	532	527	538		546	550	
$H_a H_a H_a$	600	396	398	401	397	402	399	406		413	416	
$H_a H_a H_a$	700	286	288	289	287	291	289	294		298	301	
$H_a H_a H_a$	800	186	189	189	189	193	191	195		198	200	
$H_a H_a H_a$	900	99	100	100	100	104	102	106		108	110	
$H_a H_a H_a$	1000	17.7	18.7	17.9	18.7	22.8	21.1	24.9		25.7	26.9	
$H_r H_r$	41/96	-	-	-	-	-	-	-		-	-	
$H_r H_r$	96/225	-	-	-	-	-	-	-		(519)	-	
$H_r H_r$	225/500	-	-	517	516	-	518	527		531	531	
$H_r H_r$	500/1000	503	505	510	504	509	503	513		520	523	
$P_r P_r T T U_r$	Markante Punkte	-	-	-	-	-	-	15601		14501	-	
		-	-	-	-	-	-	21621		21621	-	
		-	-	-	20641	-	-	38876		25571	-	
		-	-	-	36461	43841	-	49746		29501	19611	
		-	-	19611	46891	34741	-	54686		45766	20631	
		-	-	25561	47891	56741	-	63657		54686	26551	
		-	50862	32981	52867	58731	-	74601		63657	59656	
		28571	58803	45907	65880	63721	-	78621		74601	67615	
		45921	78633	81590	76652	65731	-	86581		78621	76581	
		83601	84620	83600	82622	83622	-	99021		86581	80601	
		00511	00006	93540	85621	93571	19671	01021		01021	94618	
		02539	02538	02529	02011	03018	03017	03519		03519	03019	

Klartexte (heute)

Hamburg:

Münster:

Paderborn: ∞¹ 0.2, darin 2/10 Hochnebel, im S-Halbr. verbreitet Nebel, in Höhen oberhalb 0.2 wolo.

Frankfurt: Nebel -0.9, in ∞² übergeh. 0.9 -1.1 > 9/10 Sc, darü wolo, bei Abstieg Sc-Decke > Platz u. Maintal st. aufgelockert.

Heiligenbeil: ∞°, im NE-Halbr. 1.5-1.7 4/10 Sc, > 0.1 im N 2/10 Ci.

Lindenberg: Drachenanstieg: 1/10 Sc, Schneedecke, Sicht 10 km.

Breslau: Anfangs 7/10 Sc, 0.6-1.4 10/10 Sc geschichtet -3.8, im W-Halbr. 6/10 Sc, b. Abstieg Bewölkung st. aufgelock., Untergr. 0.6, Vereisg.!

	Ort (Kennziffer, Höhe)	Siegen 020	Paderborn 077	Frankfurt 412 111 m	Erfurt 646 320 m	Berlin 440 57 m	Berlin 440 57 m	Pilsen 646	Lindenberg 495 122 m	Breslau 411 120 m	Litzmannstadt 557	Pilsen
	yy G G	29 05	29 07	29 07	29 05	29 05		29 05	29 06	29 07	29 06	
UOO TT	41	-	-	-	-	-		-	-	-	-	
UOO TT	96	-	-	-	-	-		-	-	-	-	
UOO TT	225	-62	-	-	-42	-41		-	-	-	-56	
UOO TT	300	-48	-	-	-48	-49		-51	-	-	-51	
UOO TT	400	^{4}-34	-	-	-35	-37		-36	-	-	-42	
UOO TT	500	^{4}33-13	-	^{3}30-25	^{4}32-25	^{3}25-29		^{5}18-34	-	^{4}14-37	^{8}19-35	
UOO TT	600	^{4}17-16	^{3}26-16	^{3}24-18	^{4}19-23	^{3}11-28		^{4}20-29	^{5}14-26	^{4}11-20	^{9}14-18	
UOO TT	700	^{5}19-12	^{3}18-19	^{4}12-17	^{7}11-19	^{9}8-20		^{5}9-20	^{5}9-20	^{4}9-21	^{0}13-19	
UOO TT	800	^{7}9-12	^{7}7-12	^{4}9-11	^{8}10-12	^{3}7-12		^{7}8-13	^{4}9-12	^{8}8-13	^{0}12-19	
UOO TT	900	^{8}9-6	^{5}7-5	^{0}5-9	^{9}7-7	^{3}7-5		^{9}8-6	^{6}9-5	^{0}7-7	^{0}10-6	
OO	950	8	6	5	8	8		5	4	6	9	
OOTT	Boden	-1-8	0-5	0-8	-2-4	0-7		-1-10	3-5	6-2	8-3	
$H_a H_a H_a$	41	-	-	-	-	-		-	-	-	-	
$H_a H_a H_a$	96	-	-	-	-	-		-	-	-	-	
$H_a H_a H_a$	225	1071	-	-	1064	1053		-	-	-	1043	
$H_a H_a H_a$	300	891	-	-	883	873		869	-	-	862	
$H_a H_a H_a$	400	700	-	-	691	686		679	-	-	674	
$H_a H_a H_a$	500	543	-	538	536	530		527	-	522	524	
$H_a H_a H_a$	600	410	411	407	405	402		401	401	398	398	
$H_a H_a H_a$	700	295	296	294	293	292		291	291	288	287	
$H_a H_a H_a$	800	196	197	195	194	193		192	193	190	188	
$H_a H_a H_a$	900	107	107	105	105	104		103	103	101	99	
$H_a H_a H_a$	1000	25.2	26.1	24.5	13.9	22.1		22.4	27.2	11.4	17.1	
$H_r H_r$	41/96	-	-	-	-	-		-	-	-	-	
$H_r H_r$	96/225	-	-	-	-	-		-	-	-	-	
$H_r H_r$	225/500	519	-	-	528	524		-	-	-	519	
$H_r H_r$	500/1000	518	-	514	511	508		505	-	503	507	
$P_r P_r T T U_r$	Markante Punkte	-	-	-	-	-	-	-	-	-	-	
		-	-	-	-	-	-	-	-	-	-	
		-	-	-	-	-	-	-	-	-	-	
		-	-	-	-	-	-	-	-	-	-	
		-	-	-	-	-	-	-	56774	-	-	
		-	-	-	13611	17681	17681	-	66746	-	-	
		19687	60665	49763	29851	21641	21641	-	79634	-	-	
		65655	72653	65663	41811	32961	32961	-	88554	50874	23561	
		74667	76655	66693	55714	62783	62783	18661	92559	54879	27541	
		93540	98548	87585	88559	89558	89555	35921	96538	64759	56828	
		98540	00550	98537	96538	96548	96548	96559	98521	65799	85980	
		99680	02550	02579	99539	01559	01559	98678	01549	01519	00529	

	Ort (Kennziffer, Höhe)	52 N 21 E	52 N 10 E	Wien 504	Krakau 561 215 m	Budapest 541	A.T. Wien 501 157 m	Klagenfurt 232 484 m	München 414 526 m	Friedrichshafen 595 602 m	48 N 10 E	51 N 10 E	Freiburg 580	Mailand 302	Venedig 012 18 m
	yy G G	29 09	29 05	29 07	29 05		29 05	29 05	29 07	29 05	29 05	29 03	29 05	29 05	29 07
UOO TT	41	-	-	-	-		-	-	-	-	-	-	-	-	-
UOO TT	96	-	-	-	-		-	-	-	-	-	-	-	-	-
UOO TT	225	-	-	-	-58		-56	-	-	-	-53	-62	-65	-57	-
UOO TT	300	-53	-	-	-54		-53	-51	-	-49	-48	-55	-52	-49	-51
UOO TT	400	-42	-	-	-41		-42	-42	-	^{4}-38	-36	-40	-38	-39	-42
UOO TT	500	-32	-38	-	^{8}25-30		^{4}23-37	^{8}23-31	^{3}24-30	^{8}28-28	^{8}28-28	-34	^{4}28-27	^{4}29-29	^{5}24-30
UOO TT	600	-28	-29	^{3}12-28	^{9}15-26		^{3}15-25	^{9}18-24	^{4}14-24	^{5}22-21	^{8}22-19	-24	^{9}25-18	^{4}23-19	22-20
UOO TT	700	-19	-20	^{9}9-20	^{0}11-19		^{5}9-20	^{0}12-17	^{6}11-19	^{8}13-19	^{8}17-15	-17	^{9}18-14	^{4}19-12	-14
UOO TT	800	-14	-14	^{9}6-15	^{0}9-13		^{8}6-14	^{9}12-10	^{8}8-14	^{0}12-12	^{8}12-10	-13	^{9}12-10	19-5	^{4}16-5
UOO TT	900	-8	-7	^{8}5-8	^{0}6-8		^{9}5-8	^{7}9-5	^{0}4-9	^{0}9-7	^{8}8-7	-8	^{9}9-6	^{5}19+3	+2
OO	950	-	-	5	6		5	-2	4	7	4	-	6	15	-
OOTT	Boden	-	7	4-6	3-5		1-6	-5-14	4-7	6-5	-3	-	6-5	-1-8	1-8
$H_a H_a H_a$	41	-	-	-	-		-	-	-	-	-	-	-	-	-
$H_a H_a H_a$	96	-	-	-	-		-	-	-	-	-	-	-	-	-
$H_a H_a H_a$	225	-	-	-	1042		1047	(1050)	-	(1058)	1068	1071	1061	1059	(1051)
$H_a H_a H_a$	300	879	-	-	864		867	869	-	878	883	862	884	877	872
$H_a H_a H_a$	400	689	-	-	678		682	681	-	689	691	696	694	688	686
$H_a H_a H_a$	500	534	522	(526)	526		530	532	531	535	536	524	540	536	534
$H_a H_a H_a$	600	404	398	399	397		401	403	402	404	404	396	409	405	404
$H_a H_a H_a$	700	292	289	289	286		291	291	291	293	291	284	294	291	291
$H_a H_a H_a$	800	191	191	190	188		193	191	193	194	191	185	197	190	190
$H_a H_a H_a$	900	101	99	102	99		104	101	104	104	101	96	105	97	107
$H_a H_a H_a$	1000	17.5	18.1	20.8	18.0		22.7	22.0	23.1	13.3	20.4	14.6	23.7	14.0	19.6
$H_r H_r$	41/96	-	-	-	-		-	-	-	-	-	-	-	-	-
$H_r H_r$	96/225	-	-	-	-		-	-	-	-	-	-	-	-	-
$H_r H_r$	225/500	-	-	-	516		517	(518)	-	(524)	532	545	527	523	(517)
$H_r H_r$	500/1000	516	504	(506)	508		507	512	508	511	515	509	516	522	521
$P_r P_r T T U_r$	Markante Punkte	-	-	-	-		-	-	-	-	-	-	-	-	-
		25627	-	-	-		20571	-	-	24591	-	-	-	-	24591
		35971	-	-	20581		27561	-	-	36921	-	-	-	-	26571
		36981	-	54802	25591		31521	-	-	37937	-	-	-	-	28531
		44861	-	55792	56759		34541	25561	-	48785	-	46641	19641	20581	31521
		52841	-	56802	58779		42901	46971	-	56766	-	21642	36911	25561	37971
		53821	-	59782	63759		59733	58749	-	66728	-	23621	46625	28511	48874
		58781	48901	77444	74660		61773	62739	-	94658	-	31551	74650	46849	59714
		59781	52871	78649	86640		76658	72660	-	76650	23531	39921	79609	58734	67661
		74661	92551	81649	93560		83638	87568	53803	84590	57708	77631	83630	95035	94521
		76671	94561	87597	98540		99539	84578	58774	93560	98559	81631	92699	98048	95051
		99520	00520	04618	00350		01559	96628	96559	96559	00629	99549	96650	00569	01805

Klartexte (heute)

München: 0.65-1.0 10/10 St dar. Eis° 1.8-2.2 9/10 lock. St, dann wolo.

Wien: ∞ ° n.d.Z. -1.0, ∞¹ 1.0-1.9, Ʒon 1.9-2.2, 9/10 leicht quelld. Sc, > Ci, besonders i. E-Raum 3/10 dünner Ac.

Paris:

werden ab 1.1.1940 bis auf
gruppe verbreiteten Analyse
39 vom 21.12.1939).

Wetterlage von heute morgen: Freitag, den 29. Dezember 1944

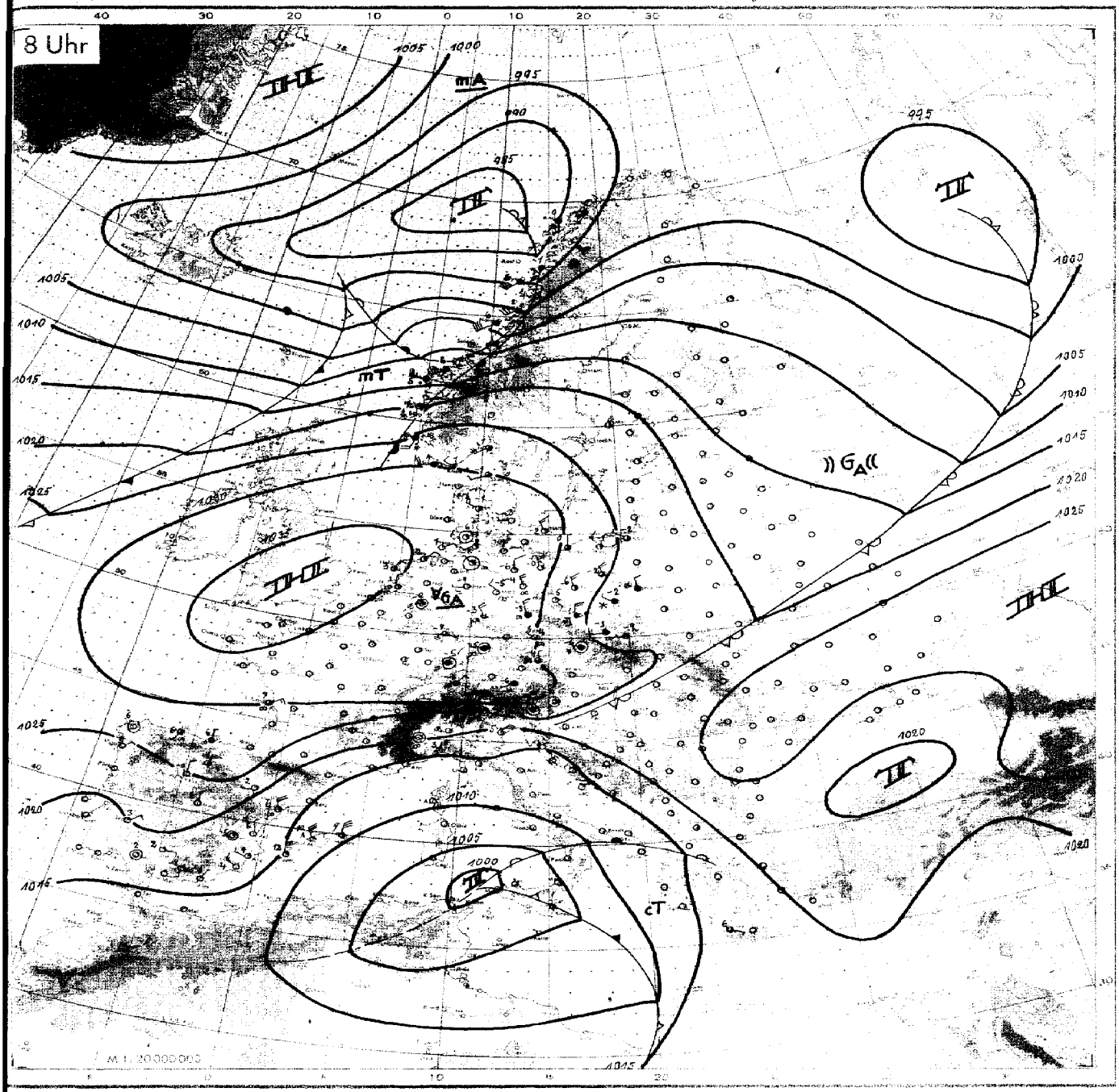

Wetterübersicht Freitag, 29. Dezember 1944.

Die kontinentale Hochdruckbrücke erfuhr mit dem Kaltlufteinbruch, der jetzt bereits die Alpen erreicht und Nordwestrußland überschritten hat, durch die Ausbildung eines Kaltlufttropfens über dem Warthegau eine Aufteilung in ein westliches Zentrum etwa über den Britischen Inseln und in ein anderes über Südrußland.

Der ungewöhnlich kräftige Druckanstieg über Norwegen, der zeitweise 5mb in 3 Stunden ausmachte, wird jetzt, wenn auch schwächer, mit seinem Schwerpunkt über Ostpreußen erfaßt. Offenbar löst sich damit die schmale Höhentiefrinne rasch auf, und das abgeschlossene Kaltgebiet wandert nach Süden, wobei es weiter an Wetterwirksamkeit einbüßt. Die Hochdruckbrücke stellt sich aber rasch wieder her. Bezeichnend für die damit wiederholte Tendenz zur Ausbildung antizyklonaler Druckverteilung ist die Tatsache, daß bereits jetzt das Temperaturmittel für Dezember unter dem Monatsmittel liegt.

Im östlichen Reichsgebiet brachte der Frontdurchgang in der Höhe einen kräftigen Temperatursturz von über 10°, und da gleichzeitig die flachen Bodeninversionen beseitigt wurden, erfolgte der Frontdurchgang in Hochlagen häufig maskiert.

In der zweiten Nachthälfte verfolgte an der norwegischen Küste vor einer neuen atlantischen Störung ein ebenso intensiver Druckfall. Auf ihrer Vorderseite trat bis zu 20° Erwärmung ein, die mit einer außerordentlich markanten Rechtsdrehung des Höhenwindes von Südwest auf Nordost in Südnorwegen, Dänemark und über dem mittleren und westlichen Reichsgebiet begleitet war. Die Erwärmung ist in der oberen Troposphäre mit Nordostwinden bis nach Mitteleuropa vorgedrungen. Die atlantischen Störungen, die anscheinend in rascher Folge an einer gut entwickelten Frontalzone den Atlantik überqueren, werden weiterhin auf einem nördlichen Weg nach Osten ziehen und nur am Rande noch das Baltikum beeinflussen.

Der westliche und mittlere Mittelmeerraum wird von dem Kaltlufttropfen beherrscht, der von Spanien nach Algerien wanderte und in dessen Bereich intensives Schauerwetter herrschte. Die Auswirkung der an seiner Ostseite nach Norden vorstoßenden Warmluft war bisher noch nicht erfaßbar. Neue, wenn auch geringe Energiezufuhr kann dieses System durch das Einströmen der Kaltluft aus dem mitteleuropäischen Raum erhalten.

gez. Brauer.

Zentrale Wetterdienstgruppe.

Freitag den 27. Dezember 19 44

Ausland

Bodenstationen: Küstenorte ○	Höhe m	JJJ	Gestern 14 Uhr GG$_{LH}$	wwVhN$_h$	DDFWN	PPPTT	UC$_A$app	Gestern 19 Uhr GG$_{LH}$	wwVhN$_h$	DDFWN	PPPTT	UC$_A$app	RR TrTr SwSw E	Heute 2 Uhr GG$_{LH}$	wwVhN$_h$	DDFWN	PPPTT	UC$_A$app	Heute 8 Uhr GG$_{LH}$	wwVhN$_h$	DDFWN	PPPTT	UC$_A$app	RR TrTr SwSw E
Vardö ○	12	004																						
Ingöy ○	4	005																						
Tromsö ○	102	008	64	83754	04286	04154	87317	8X	83857	25387	07654	8X209	04529						6X	72758	18378	93552	9X825	XX569
Bodö ○	17	010	90	74309	63689	20951	90237	50	83855	26376	13551	6X153	03528	52	36445	53788	02252	9X717	5X	22538	16478	94751	9X745	19518
Nordöyen ○	37	014	36	83557	27787	16100	90220	-	-	-	-	-	-	-	-	-	-	-	62	64647	20898	03306	8X715	08664
Krakenes ○	41	021	34	02773	28487	24402	84244	55	03784	30428	26104	8X103	99477	52	83554	20788	24302	X2848	52	62654	18708	16805	9X706	04464
Utsire ○	56	028	52	24755	34685	24102	70213	36	02753	32485	28502	80240	02374						52	68418	18468	26505	9X709	03361
Lister ○	9	030	30	01962	28704	23402	63815	8X	019X/	28402	28501	7X214	00490						03	08X8	24528	31004	7X707	00490
Ferder ○	9	036	54	01962	30203	19102	60318	50	11962	30203	24004	51308	00233	54	01962	30117	29650	50336	52	03954	23748	27404	6X841	02399
Aarhus ○	47	180						00	04890	28304	24704	74346	00820						04	04790	26303	32251	70202	00270
Kopenhagen ○	1	181	00	00790	28500	16004	60307	00	00890	39600	21003	70209	-	00	00990	32030	28300	60314	00	17490	24100	31653	00403	-
Skagen ○	3	182												05	01890	32304	29502	50343	55	02853	22216	29951	57300	00283
Biarritz	29	302																						
Lyon	198	210																						
Paris/Le Brg.	46	215																						
Brest	75	220																						
Le Havre ○	119	230																						
Marseille	12	231																						
Nanzig	236	237																						
Châteauroux	153	252																						
Le Coubre ○	6	269	00	00790	04100	26605	80904							04	31930	33314	28150	60809	50	05650	34036	28909	90802	-
Helder ○	6	291	84	02854	32426	26405	73208	50	05744	XXX03	30402	82241	-	40	01852	03393	28651	60192	8X	02747	02227	35203	7X203	97260
Vlissingen ○	1	292																						
De Bilt	12	293	00	05590	10125	27605	82107							00	00890	00010	XXX54	50192	00	00790	00000	34851	00102	-
Genua ○	2	305	90	05790	02400	17110	30813	00	00890	04400	16XX7	70XXX	0X100	00	02890	02400	21903	50803	00	00990	35506	13603	50803	00010
Venedig ○	10	312	04	05490	12113	28405	52810	00	05595	22100	19800	70503	50150	00	00890	32400	17900	60302	04	04990	09603	18405	60506	00290
Zara ○	12	315																						
Rom ○	3	322																						
Brindisi ○	16	331																						
Cagliari ○	35	338																						
Syrakus ○	15	666																						
Madrid	667	363	60	02756	03326	19705	70301	50	02755	02725	24004	60303	00005	60	02890	04600	XXX81	90807	00	09690	32300	21602	80401	00523
Almeria ○	65	355	9X	25848	02488	12612	66805	80	02831	06215	13411	90305	90281	20	02953	00025	15508	73801	34	01752	02212	16708	65404	00191
Mahon	40	357	82	02754	37527	12711	7X508	82	03755	65253	11711	7X401	09211	80	02755	65245	11809	60804	80	03855	65245	11309	62704	00580
Barcelona ○	42	359	60	02790	02214	17910	21842																	
La Coruña ○	57	362	57	02754	04214	25613	60020	40	05753	06313	15609	60402	00370	60	00890	08300	26606	80201	50	00790	00000	26602	80300	60370
Lissabon	227	364																						
Funchal ○	110	385																						
Pt. Delgada ○	22	398																						
Horta ○	65	398																						
Teneriffe ○	37	400	80	50743	32156	19347	50905	80	63745	32155	18716	60103	00181						50	81853	32113	49214	60603	00484
V. Cisneros	6	404	50	02863	06216	17618	51907	50	02863	02314	16647	52001	00310						52	21853	10214	16913	85401	00280
Pinsk	137	569																						
Kauen	83	466																						
Riga	2	470																						
Dorpat	81	476																						
Helsinki	15	481																						
Vaasa	9	483																						
Kuopio	233	484																						
Rovaniemi	80	607																						
Budapest	130	541																						
Bukarest	92	575																						
Klausenburg	374	590																						
Belgrad	138	701																						
Sofia	596	720																						
Athen	239	730																						
Canea (Kreta)	83	737						80	02859	04384	17907	23509	-											
Tunis	10	060																						
Orel	391	841																						
Don	71	858																						
Minsk	211	887																						
Smolensk	234	889																						
Kiew	186	957																						
Dnjepropetrowsk	62	968																						
Odessa	50	975																						
Mariupol	40	981																						
Sewastopol	8	988																						

Bergstationen:	Höhe m	JJJ	GG$_{LH}$	wwVhN$_h$	DDFWN	PPPTT	UC$_A$app	GG$_{LH}$	wwVhN$_h$	DDFWN	PPPTT	UC$_A$app	R.R.T.T.E	GG$_{LH}$	wwVhN$_h$	DDFWN	PPPTT	UC$_A$app	GG$_{LH}$	wwVhN$_h$	DDFWN	PPPTT	UC$_A$app	R.R.T.T.E
Mussalla	2926	126																						
Lomnitzer Spitze	2640	085	80	69990	20201	33356	34910																	
Fanerakken	2072	024	80	49208	27448	82467	00214																	
Mt. Ventoux	1900	248																						
Puy de Dôme	1467	246																						
Izana	2367	401						XX	77009	28969	XXX53	0X006	02528											

uu = Datum GG = Uhrzeit (DGZ)

Höhenwinde (dd vv)

dd = Windrichtung (N = 36) vv = Windgeschwindigkeit in km/Std

Ort	Stav. münde	Helgol.	Bromberg	Erfurt	Frankfurt	Mannheim	57° 72 E	55° 21 E	Bergen	Hanstholm
uuG$_L$G$_L$	28 17	28 16	28 16	28 17	28 17	28 17	28 15	28 17	28 17	28 17
27.5 km							24 700			
21.0 ..							24 90	25 80	24 70	36 160
16.5 ..							23 85	27 40	25 70	34 90
13.0 ..							23 30	27 40	27 50	34 50
11.0 ..	31 80	36 40	24 50	35 50	26 20	01 80	32 30	25 40	30 20	34 40
9.0 ..	31 50	36 43	34 70	33 30	32 10	36 70	32 20	26 40	30 30	34 50
7.0 ..	Ergeln	Erfurt	Hohen Peißenberg	Wetzlar (Kem)	Emden	Uriau	Gütersloh	Siegen	Main-land	Hanstholm
5.3 ..	29 85	29 05	29 05	29 09	29 05	29 09	29 04	29 05	29 05	29 05
4.0 ..			27 40	02 240	03 220		02 200		35 70	33 140
3.0 ..	02 80	03 110	33 30	02 260	02 220	01 40	02 160	03 80	35 50	34 110
2.0 ..	02 40	03 90	23 20	03 240	03 180	34 30	03 30	03 70	36 40	35 50
1.3 ..	02 40	04 70	02 50	03 240	02 70	33 30	34 30	03 50	01 20	35 40
0.8 ..	02 40	35 68	36 40	35 40	02 40	34 30	36 20	03 40	05 10	33 50
0.3 ..	03 20	35 98	02 28	04 40	03 30	34 30	04 40	03 40	34 05	34 20

Wolkenmessungen: C = Wolkenart, vv = Anzahl, dd = Zugr. 36 = N

Ort / C.u. Höhe / dd vv / uuG$_L$G$_L$ / C.u. Höhe / dd vv

Piloten Vortag — Piloten heute

Täglicher Wetterbericht

des Deutschen Reichswetterdienstes
Herausgegeben von der Deutschen Seewarte
Verlagsort Hamburg

Jahrgang: 69 Nr. 365
Seite 1

Sonnabend, den 30. Dezember 1944

Erläuterung: Die Beobachtungen sind sämtlich in der Form der 1935 in Warschau beschlossenen Einheitsschlüssel wiedergegeben. Kurze Erläuterungen zu den einzelnen Ziffern werden zu Beginn jedes Vierteljahres beigegeben. Ausführlich finden sie sich in „Anweisung zur Verzifferung von Wettermeldungen", herausgegeben vom Reichsluftfahrtministerium. Alle Zeitangaben in DGZ

Deutschland			Gestern 14 Uhr					Gestern 19 Uhr						Heute 2 Uhr					Heute 8 Uhr					
Bodenstationen: Küstenorte o	Höhe m	JJJ	C_LC_M	$wwVhN_h$	DDFWN	PPPTT	UC_Happ	C_LC_M	$wwVhN_h$	DDFWN	PPPTT	UC_Happ	$RR\frac{T_xT_x}{SV_{s0}}E$	C_LC_M	$wwVhN_h$	DDFWN	PPPTT	UC_Happ	C_LC_M	$wwVhN_h$	DDFWN	PPPTT	UC_Happ	$RR\frac{T_xT_x}{SV_{s0}}E$
Hamburg-Fu.	18	403	00	05590	00008	34?01	97504	06	05494	20225	33454	98708	00??6	??	05545	48248	27?5?	?X825	5X	25675	48527	23553	8X741	00563
Flensburg/Fgh.	41	400	04	05793	22105	33300	82704												5X	54428	55558	48302	0X612	96511
Kiel	28	460	05	05693	22204	33551	86603	5X	05585	20406	34752	8X803	00510	5X	05573	48428	35551	2X815	5X	44538	52528	49810	9X816	97535
Warnemünde o	1	406	10	05743	30303	33502	84701	00	05540	12224	32754	92700	00173	00	05?30	30328	33653	[illegible]	52	05665	20526	20755	8X717	00263
Arkona o	1	464	10	02890	28224	34902	92804	04	04892	22404	30650	96806	00383	50	05624	20405	30550	[illegible]	50	02565	55727	49052	87818	00383
Westerland	16	461	04	02793	00026	33403	89805	50	05752	22526	30404	86809	00493	61	05655	55622	22515	[illegible]	5X	22345	22568	48105	0X814	95541
Helgoland o	50	465	57	02854	22407	34403	85906	5X	02855	22527	34403	8X707	00283	5X	03X50	55724	25804	5X214	5X	64010	55538	11303	0X816	02564
Borkum o	6	401	50	02763	18326	35302	77805	57	05565	48427	33701	0X805	01355	5X	25658	48522	22302	8X012	5X	54528	48558	22604	2X814	47351
Bremen	4	442	00	05540	20406	35200	85903	02	05440	48124	33855	06706	00513	57	25562	26228	28757	05412	5X	25?76	30420	24254	9X840	00563
Nordhorn	22	402																	5X	25554	20207	25554	9X841	00563
Detmold	178	187	XX	48009	08449	37356	0X804	XX	46309	38449	36556	0X804	00518						5X	05758	19428	-	-	-
Hannover	51	421	00	05490	00043	35752	41300	00	47490	00040	34660	28704	00508	00	45296	00057	29940	47740	07	05490	00038	25854	8X710	00628
Magdeburg	45	408	00	05590	26263	35062	01001	00	05590	00105	34667	87703	00523	04	08378	18428	31761	6X811	57	08474	00387	27060	87710	00613
Essen	123	437																	XX	44424	46549	28356	9X711	00563
Köln	48	436	5X	45228	30048	35152	9X805	XX	46109	00049	34953	0X204	00514	5X	05348	44448	32354	2X727	5X	25448	14338	29454	9X706	00554
Aachen	202	407																						
Trier	265	049	5X	05656	24426	33951	XX902	00	05690	02200	33754	X0811	-	5X	05557	04427	29355	XX7??	5X	02442	00038	30055	XX608	-
Kassel	289	351	50	15631	24226	25453	90100							XX	46?14	30148	[illegible]	0X80?						
Frankfurt/M.	111	412	60	05654	00004	-	-	5X	05454	06205	33553	82702	00033	10	05390	00000	31903	85487	5X	25325	06225	31060	86403	-
Saarbrücken	189	441						60	05752	06322	33552	70901	00XX1	00	05695	08200	34955	80705	00	05595	05400	30358	86503	-
Nürnberg	315	426	5X	23X47	30477	33454	9X703	00	05490	33400	[illegible]	[illegible]	[illegible]	00	[illegible]	[illegible]	36663	[illegible]	00	05490	00028	33305	87402	00664
Marienbad	538	516																						
Straßburg	151	219																						
Böblingen	427	443	50	05646	08276	32162	8X802	50	05556	08126	32454	70300	97528	00	05430	00000	34460	00605	04	05490	00028	31362	80401	00643
Friedrichshf.	400	444	50	05654	02434	30852	07702	00	05790	02300	30253	60701	00593	00	05790	22300	29957	72705	00	05740	XXXXX	28559	80702	00593
München	528	414	5X	05438	02478	32654	8X801	5X	05437	42427	32757	9X801	92548	XX	46423	05449	33404	0X5??	5X	46309	28204	32463	0X404	00648
Innsbruck	573	507	50	23454	00075	-	-	50	08454	00024	32056	80203	00XX8	5X	05353	00027	34100	[illegible]	5X	05344	00027	26759	8X708	00609
Swinemünde o	3	455	84	02852	30325	33100	82403	04	05590	02223	32253	77403	00473						54	05655	48525	23456	80645	00363
Stettin	1	404	50	05661	20204	33004	74704	00	04790	48224	33755	82701	00013						07	02797	48627	25257	9X809	00593
Mirow	70	450	04	04891	30403	32400	91904	00	05690	33225	32655	92602	00038	00	05690	24227	24658	[illegible]	07	05495	24326	24157	9X712	00593
Berlin	48	440	00	05590	30400	33951	70702	00	05390	34402	32756	83701	00504	XX	44404	48449	32554	[illegible]	04	08344	46248	26959	07910	00523
Schkeuditz	131	449	00	05490	18410	34052	80201	00	08290	30324	34456	96402	00523	XX	48404	46349	31056	[illegible]	07	43398	46448	28358	9X706	00593
Erfurt	320	646	20	05755	02425	34952	90404	50	04764	32404	35455	90904	00524	00	40290	20450	32759	04767	07	05495	20227	30160	97703	00634
Dresden	230	410	50	05664	28424	33352	72400	50	05665	24325	34055	90200	00524	00	45410	24400	24850	00808	50	08454	24345	29760	86502	00604
Plauen	449	458												5X	05550	00026	32157	[illegible]	04	08490	00044	-	-	-
Prag	363	669	8X	05657	32527	34953	90202	50	05552	30302	33956	83004	00633	00	05590	38300	32560	94604	00	25490	36200	30363	90703	00634
Budweis	408	670	5X	44448	30378	33952	8X201	57	05655	32277	34553	8X203	91528	57	32759	48372	29955	8X???	03	05790	30223	28457	90603	97588
Olmütz	263	676												50	05768	32225	29353	80713	65	03758	32128	27853	7X501	00548
Passau	302	865																						
Salzburg	434	508	5X	08448	24078	34353	8X702	5X	27338	44478	34365	0X301	93535	5X	72438	30478	24956	0X807	5X	23448	24178	28457	0X803	01598
Wien	157	501	50	23575	26475	27651	8X803	5X	05458	28478	38551	8X302	-	5X	05558	30348	27962	8X803	5X	05058	28328	25952	7X901	00538
Graz	334	505	10	08463	00004	27455	04205							50	05761	00027	27856	8X300	51	05564	00026	25251	9X904	00648
Klagenfurt	449	502	00	05540	00002	34052	22602	5X	47377	00007	29359	00403	00544	50	08467	00047	27859	00804	5X	08468	00028	26459	2X604	00594
Rügenwalde o	7	429	10	04763	28214	30904	72103	10	04764	00011	30251	80802	00015						04	04780	20414	24055	70810	00375
Danzig	15	406	50	03754	24324	29304	66204	50	04753	22424	29953	85203	00024						50	05840	22524	22455	66605	00554
Königsberg	20	422	54	02704	26224	28204	65405	50	05473	22223	28655	78721	97048	00	04790	48320	24051	85812	00	04790	22402	22457	75609	00588
Memel o	3	447	24	02853	26275	27104	92202	5X	02757	26284	27304	8X904	97XX4	50	25735	39425	25805	95805	5X	05848	22608	18502	6X809	00XX4
Thorn	47	551	00	04990	28204	30452	82204	00	47290	22403	34604	92203	00??9	00	44729	06200	28560	20705						
Posen	99	552						50	05664	28304	34957	98200	00538	00	47230	22240	30367	20504	04	05541	48243	35063	85804	00658
Grunberg/Schl	148	420						00	04890	25105	33358	83403	00548	04	04590	24400	24460	04567	5X	45338	18458	23664	9X603	00655
Breslau	117	411						5X	02767	30327	34953	0X205	93548	50	34793	26420	34359	90802	XX	48409	20449	22754	0X805	00628
Gleiwitz	255	454						5X	05449	04276	28655	8X203	94544	5X	05539	32578	24255	8X804	5X	08338	28228	28457	9X800	97578
Warschau	107	556	50	05663	02323	-	-	00	05590	30400	-	-	-						5X	41338	32245	-	-	-
Bialystok	135	565																						
Litzmannstadt	176	567	54	05634	32374	28352	80304	00	45109	30150	34560	00205	96548	00	45190	00040	34565	00300	XX	48109	00049	29265	0X804	00608
Lublin	203	569																						
Krakau	216	561												5X	73448	26478	25755	9X704	5X	05538	04378	27754	9X704	01548
Lemberg	330	571																						
Bergstationen:	Höhe m	JJJ	C_LC_M	$wwVhN_h$	DDFWN	PPPTT	UC_Happ	C_LC_M	$wwVhN_h$	DDFWN	PPPTT	UC_Happ	$R_tR_tT_xT_xE$	C_LC_M	$wwVhN_h$	DDFWN	PPPTT	UC_Happ	C_LC_M	$wwVhN_h$	DDFWN	PPPTT	UC_Happ	$R_tR_tT_nT_nE$
Sonnblick	3106	503																	XX	49109	32549	82475	7X602	00769
Zugspitze	2962	416	00	08990	08330	04474	80601	XX	46109	08349	02774	0X801	00233	00	24990	28526	38772	[illegible]	50	04953	08304	97772	88702	00729
Zirbitzkogel	2397	506	40	49314	32644	55068	08505	XX	49309	32649	55567	0X201	00609	XX	48309	32649	54469	0X302	XX	46009	32349	53869	0X403	00699
Schneekoppe	1602	428						XX	46109	35709	38563	0X301	39649	00	08890	06500	38459	[illegible]	00	00490	41400	38362	80804	00659
Feuerkogel	1577	862																						
Feldberg/Sch.	1493	427	5X	49XX8	39748	51761	0X901	XX	46109	89879	51362	0X801	97649	XX	46104	08849	44460	[illegible]	50	73843	00744	48562	02403	00639
Schöckl	1446	511	54	02834	32535	26757	60203												51	73889	32428	53962	9X801	97629
Panzer	1214	519						XX	48309	04449	84400	9X104	96551						XX	46309	06349	79861	9X509	00629
Fichtelberg	1213	419	5X	49307	04247	85859	9X102	5X	49407	04247	84762	[illegible]	00538	00	[illegible]	[illegible]	85505	85805	04	02791	32327	80662	86603	00638
Hornisgrinde	1166	561	9X	05627	06477	89958	06903	5X	05625	10427	89554	0X801	92589						07	02340	14436	82264	49719	00643
Brocken	1141	418	00	01990	08343	95858	34101	00	05890	06204	95758	34901	00509	00	02591	02206	93054	36805	07	02445	24627	89358	35707	00609
Wasserkuppe	923	423	50	49514	XXXX4	49756	80201	00	05590	04200	49551	60902	00553	00	05640	56220	17860	70805	00	23830	30328	45058	47605	00619
Inselsberg	915	445	50	02825	06545	43756	94104	00	04890	08403	47359	88402	00569	00	04490	68204	44960	40740	00	04490	22336	43858	47602	00579
Kahler Asten	840	417	00	XXX90	06200	20456	90300	00	04890	08203	27356	85703	00549	52	02863	00025	25158	90802	04	03890	22438	31757	3X707	00515
Feldberg/Ts.	801	424	00	00890	04300	34354	60903	00	04890	06302	34457	48090	00548	05	05790	08205	32057	40605	07	05740	30427	29657	3X902	-
Kalmit	673	397						5X	05738	02428	-	-	-	00	05790	04404	45950	82800	04	04790	04304	44457	82302	-

Berichtigungen

Nachtrag v. Freitag d. 29. Dez. 44. 08 Uhr
Kanea 13753 02864 10406 45706 70400 02xxx

Sämtliche Karten des „Tägliche
weiteres nach der von der Zent
gezeichnet. (Erlaß RLM., LB A

Wetterlage von gestern: *Freitag 29. Dez. 1944.*

Wetterlage von heute nacht: *Sonnabend, 30. Dezember 1944.*

2 Uhr M.1 : 40 000 000 (60. Breitengrad)

Nr. 365

Höhen-Aufstiege
1. Teil

Sonnabend den *30. Dezember* 1944

Schlüssel: Kenngruppe: IIIGG HeHeE4T1T1 / Q1Q2Q3Q4E5 a1 e1 a2 GG / QLLLL yyQGG } Ha1Ha1Ha1Hr1Hr1 Hr1Hr1Hr1Hr1z1

Hauptisobarenflächen: Ha2Ha2Ta2Ta2U2, Ha3Ha3Ta3Ta3U3, Ha4Ha4Ta4Ta4U4 .... Ha8Ha8Ta8Ta8U8, Ha9Ha9Ta9Ta9U9, Ha0Ha0Ta0Ta0U0, HxHxTxTxUx

Markante Punkte: P1P1TTU1 P2P2TTU2 ....

Pseudopot. Temperatur: 9Q1Q2Q3Q4 Q5Q6Q7Q8Q9 Q7Q8Q9Q0Q0 IIIP1P1

Ort (Kennziffer, Höhe)		Bergen 022	Kjeller 041	Hanstholm 183 27 m	Helsinge 314	Kopenhagen 181	Windau 473	Gerdauen 379	Nest i/Pomm. 266	Swinemünde 466	Hamburg 403 12 m	Emden 164 1 m	Helder 291	Celle 182	St. Nazaire 085	Nordhorn 400	Erfurt 546 320 m	Berlin 440 57 m	Lindenberg 425 122 m
	yyG1G1	29 18	29 17	29 17	29 17	29 17	29 16	29 17	29 16	29 16	29 15	29 16	29 16	29 17	29 1[illegible]	29 1[illegible]	29 17	29 17	29 12
QQTT	41	-	-	-	-	-	-	-	-	-	-	-	-	-	-	-	-	-	-
QQTT	96	-	-	-	-	-	-	-	-	-	-	-	-	-	-	-	-	-	-
QQTT	225	-66	-65	-64	-	-67	-62	-65	-66	-	-	-65	-57	-56	-	-58	-	-	-
QQTT	300	-53	-51	-51	-51	-54	-55	-52	-54	-	-	-51	-48	-46	-43	-49	-55	-50	-
QQTT	400	-39	-37	-36	-38	-39	-38	^{4}-38	^{7}-39	-	-	-35	-34	-35	-32	-35	-38	-36	-
QQTT	500	^{2}28-27	^{4}32-24	^{6}37-22	^{2}31-25	^{4}32-26	^{8}30-27	^{3}25-29	^{7}29-27	-27	^{2}49-23	^{6}36-22	^{3}32-21	^{4}34-24	^{5}41-19	^{2}32-20	^{4}34-25	^{3}31-24	-
QQTT	600	25-18	^{4}26-16	30-14	-17	^{8}29-17	^{0}26-19	^{5}16-25	^{7}22-20	-19	^{4}32-36	^{7}23-15	-14	^{4}28-16	^{6}25-1[illegible]	^{3}31-12	^{4}24-19	^{3}23-18	^{3}20-22
QQTT	700	25-10	^{4}24-8	-9	-13	^{7}21-12	^{4}17-13	^{5}13-17	^{7}15-15	-15	^{3}13-11	23-10	-8	-13	31-[illegible]	^{3}24-8	^{6}14-17	^{4}15-15	^{4}11-19
QQTT	800	20-6	^{5}21-2	^{7}22-4	-7	^{7}15-8	^{4}11-9	^{6}11-10	^{8}10-11	7-11	^{2}23-11	-6	-6	6-[illegible]	-4	^{4}22-8	^{7}7-13	^{4}a-11	^{4}9-13
QQTT	900	-1	^{4}16-1	14-3	-5	^{7}12-4	-6	^{8}7-7	^{8}4-9	3-8	^{1}15-6	-1	^{9}11-4	^{4}4-6	-4	^{6}6-5	^{6}6-7	^{5}6-6	^{6}6-7
QQ	950	16	10	14	10	10	10	6	4	5	5	-	-	-	11	6	5	4	6
QQT1T1	Boden	17-4	6-5	13-4	7-1	7-3	7-1	2-6	6-4	2-6	4-3	6-1	11-2	6-2	9-2	1-4	1-7	2-5	1-6
H1H1H1	41	-	-	-	-	-	-	-	-	-	-	-	-	-	-	-	-	-	-
Ha1Ha1Ha1	96	(1578)	-	-	-	-	-	-	-	-	-	-	-	-	-	-	-	-	-
Ha2Ha2Ha2	225	1051	1058	1077	(1064)	1061	1053	1052	1065	-	-	1076	1085	1077	(1088)	1078	(1057)	(1065)	-
Ha3Ha3Ha3	300	875	881	893	886	885	877	875	860	-	-	898	903	894	907	899	881	888	-
Ha4Ha4Ha4	400	688	693	704	697	698	689	686	682	-	-	708	711	703	715	708	694	698	-
Ha5Ha5Ha5	500	534	537	547	543	543	535	532	538	540	546	551	553	546	556	551	539	541	-
Ha6Ha6Ha6	600	403	405	412	410	411	404	404	407	409	414	416	419	413	417	417	408	410	405
Ha7Ha7Ha7	700	288	289	292	296	297	291	292	295	295	299	301	303	298	302	301	293	297	293
Ha8Ha8Ha8	800	186	186	193	195	196	190	193	195	195	198	209	201	198	200	199	196	197	195
Ha9Ha9Ha9	900	95	95	105	105	106	101	103	106	107	108	109	111	109	106	108	107	107	106
Ha0Ha0Ha0	1000	18.9	12.3	21.9	22.8	23.5	18.9	21.8	24.7	15.4	26.5	27.0	28.6	27.4	35.2	26.7	20.6	25.9	24.6
Hr0Hr0	41/96	-	-	-	-	-	-	-	-	-	-	-	-	-	-	-	-	-	-
Hr1Hr1	96/225	(528)	-	-	-	-	-	-	-	-	-	-	-	-	-	-	-	-	-
Hr2Hr2	225/500	517	521	524	(527)	517	518	520	517	-	-	524	532	537	(535)	527	(518)	(523)	-
Hr3Hr3	500/1000	522	525	525	520	520	516	510	517	514	520	524	525	519	531	524	513	516	-
P1P1TTU1	Markante Punkte	-	-	-	-	-	-	08691	-	-	50733	-	-	-	-	-	-	-	-
		-	-	-	-	-	-	15671	-	54741	53713	-	19631	-	-	-	-	-	-
		-	-	-	-	-	25611	18731	-	57701	54713	-	26541	31581	-	-	27911	-	-
		-	-	20661	25601	-	45827	29531	19481	65461	57685	22641	49723	32951	-	33581	47795	-	-
		15551	-	22651	27561	-	57721	32501	47814	66661	61644	23651	54671	41871	37531	24431	50704	-	-
		16551	-	57662	53714	23671	66641	38814	55727	72651	63654	55651	58651	48743	32831	25571	61055	-	-
		64659	-	61631	59073	62658	68655	45823	48687	76631	67614	61607	62431	63544	53653	55652	75566	75601	62713
		75577	19661	66631	66651	65657	72621	57774	75627	84601	68624	68616	63646	71622	67558	68204	85618	55693	69704
		78579	25601	74581	83561	73607	73635	82596	79627	85611	77583	77561	71571	76631	76521	77563	91579	57713	83614
		85541	74554	82531	85571	85577	84571	96609	84598	87601	98526	85581	84531	81511	84571	98577	95570	64653	95557
		92510	95529	87531	94540	00008	88571	99517	89608	92571	01517	00011	99528	91564	88550	00588	98558	66674	97538
		01059	99528	02048	03019	03016	02018	02538	08017	03517	03519	03018	04039	07510	03037	03540	00559	03528	02569

Klartexte (gestern):

Hamburg: *Starker Stadtdunst - 0.1, daran teils Hochnebelschwaden, darü ∞° 0.1 - zu den Wolken, 8/10 Cs Tri > Gi (5.6), 3/10 As-Aufzug im NW.*

Münster:

Frankfurt:

Lindenberg: *[illegible]anstieg: 4/10 Ci, [illegible] Schneeasche*

Breslau:

Ort (Kennziffer, Höhe)		Bologna 793	[illegible] 465	Venedig 312	Mailand 302	Freiburg 560	Friedrichshafen 595	Klagenfurt 502 464 m	Wien 501 187 m	Wien 501	Krakau 561	50 N 21 E	54 N 20 E	Bromberg 340
	yyG1G1	29 00	29 1[illegible]	29 16	29 17	29 12	29 17	29 17	29 16	29 17	29 17	29 15	29 15	29 17
QQTT	41		-	-	-	-	-	-	-	-	-	-	-	-
QQTT	96	-	-67	-54	-	-	-52	-	-	-	-	-	-	-
QQTT	225	-56	-65	-57	-55	-51	-57	-59	-	-56	-57	-	-	-
QQTT	300	-47	-49	-49	-46	-51	-49	-51	-	-56	-51	-54	-	-51
QQTT	400	-38	-35	-42	-37	-25	^{5}-35	-40	-	-4[illegible]	^{5}42	-40	-35	-37
QQTT	500	-27	35-21	27-19	^{6}32-15	^{4}33-23	^{6}34-24	^{6}33-31		^{2}25-6[illegible]	33-31	-30	-27	-25
QQTT	600	-16	^{5}31-14	-26	^{6}19-13	^{4}28-15	^{5}25-18	^{2}13-27	^{5}15-20	10-20	^{7}13-27	-25	-23	-21
QQTT	700	-13	23-9	13-17	^{6}19-17	^{7}16-15	^{8}13-19	^{7}a-19	^{7}17-19	^{4}8-21	^{2}15-18	-19	-15	-16
QQTT	800	-6	-6	-9	^{6}13-9	^{9}10-12	^{6}12-13	^{6}11-11	^{8}10-13	^{6}8-12	^{0}09-13	-11	-9	-10
QQTT	900	-1	-4	^{4}4-2	^{6}12-1	^{9}8-6	^{6}7-8	^{5}9-4	^{8}9-7	^{7}11-3	^{0}10-5	+1	-4	-7
QQ	950	-	8	9	12	7	6	5	9	1[illegible]	11	-	-	-
QQT1T1	Boden	-6	8-0	15-0	11-4	7-7	6-7	3-1[illegible]	6-[illegible]	6-3	7-3	-	11	-5-2
H1H1H1	41	-	-	-	-	-	-	-	-	-	-	-	-	-
Ha1Ha1Ha1	96	(1590)	1571	1584	-	(1580)	1566	-	-	-	-	-	-	-
Ha2Ha2Ha2	225	1058	1077	1050	1061	1068	1067	1050	-	1050	1048	(1052)	-	(1058)
Ha3Ha3Ha3	300	875	899	871	880	886	886	870	-	870	867	873	-	880
Ha4Ha4Ha4	400	681	707	680	688	698	695	682	-	687	681	687	695	691
Ha5Ha5Ha5	500	532	550	530	533	542	539	530	(529)	531	530	529	545	536
Ha6Ha6Ha6	600	401	416	401	401	400	403	400	401	404	403	414	410	405
Ha7Ha7Ha7	700	287	306	290	290	294	29[illegible]	293	291	295	295	298	297	292
Ha8Ha8Ha8	800	186	183	190	190	194	19[illegible]	193	192	196	193	197	197	193
Ha9Ha9Ha9	900	95	108	99	100	105	10[illegible]	103	103	102	104	105	106	103
Ha0Ha0Ha0	1000	12.6	15.9	16.[illegible]	16.5	[illegible]	24.[illegible]	[illegible]	[illegible]	24.0	21.3	21.6	24.0	22.0
Hr0Hr0	41/96	-	-	-	-	-	-	-	-	-	-	-	-	-
Hr1Hr1	96/225	(532)	494	532	-	(51[illegible])	518	-	-	-	-	[illegible]	-	-
Hr2Hr2	225/500	526	527	514	530	526	523	521	-	515	518	(518)	-	(522)
Hr3Hr3	500/1000	521	514	51[illegible]	515	512	51[illegible]	539	(507)	507	509	507	52[illegible]	513
P1P1TTU1	Markante Punkte	-	09681	-	-	-	-	-	-	-	-	-	-	-
		12547	11681	-	-	-	10621	-	-	-	-	-	-	-
		15561	14731	10531	-	-	12591	-	-	-	-	-	-	-
		18531	15781	12551	-	-	15011	-	-	-	-	20981	-	-
		22561	18751	16511	-	15641	17671	-	-	-	20571	41591	-	-
		25551	24611	19591	20601	17651	20591	-	-	-	21591	43791	-	-
		27961	26581	26521	25561	27541	29547	-	-	-	45870	58651	36761	-
		35921	35911	27521	49751	65635	36891	20591	-	20591	63752	65455	48781	-
		47631	54694	48816	58735	72559	46744	45787		45767	73669	74531	62731	74601
		49631	56655	58761	64026	79616	56895	52768	54814	62768	74660	77561	85553	96531
		83011	82581	66717	88076	85620	89590	94534	74678	94535	97509	92041	89551	00531
		02554	73019	02045	00036	96536	96548	96557	01518	96557	00614	99529	01015	03589

heute

Klartexte (gestern):

München:

Wien: *∞² n.o.z - 0.9, geschicht. Sc 0.85 - 2.3 mit 88 % glatter Eisansatz, ab 1.8 7/10 Sc 2.9 - 3.0 u. 1/10 Ac lent. im 3.8, > Gi Ac.*

Paris:

Karten vom Frühtermin

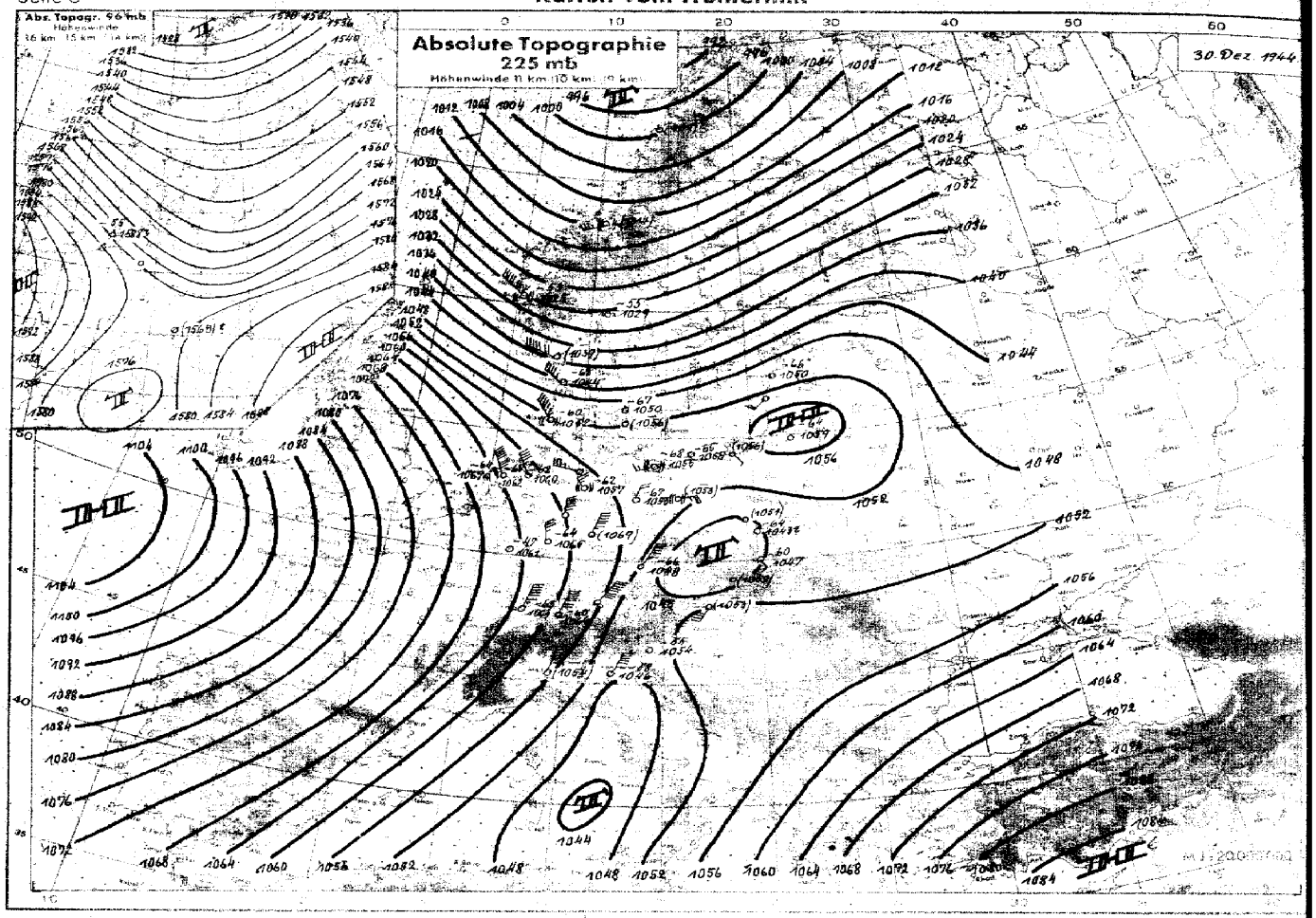

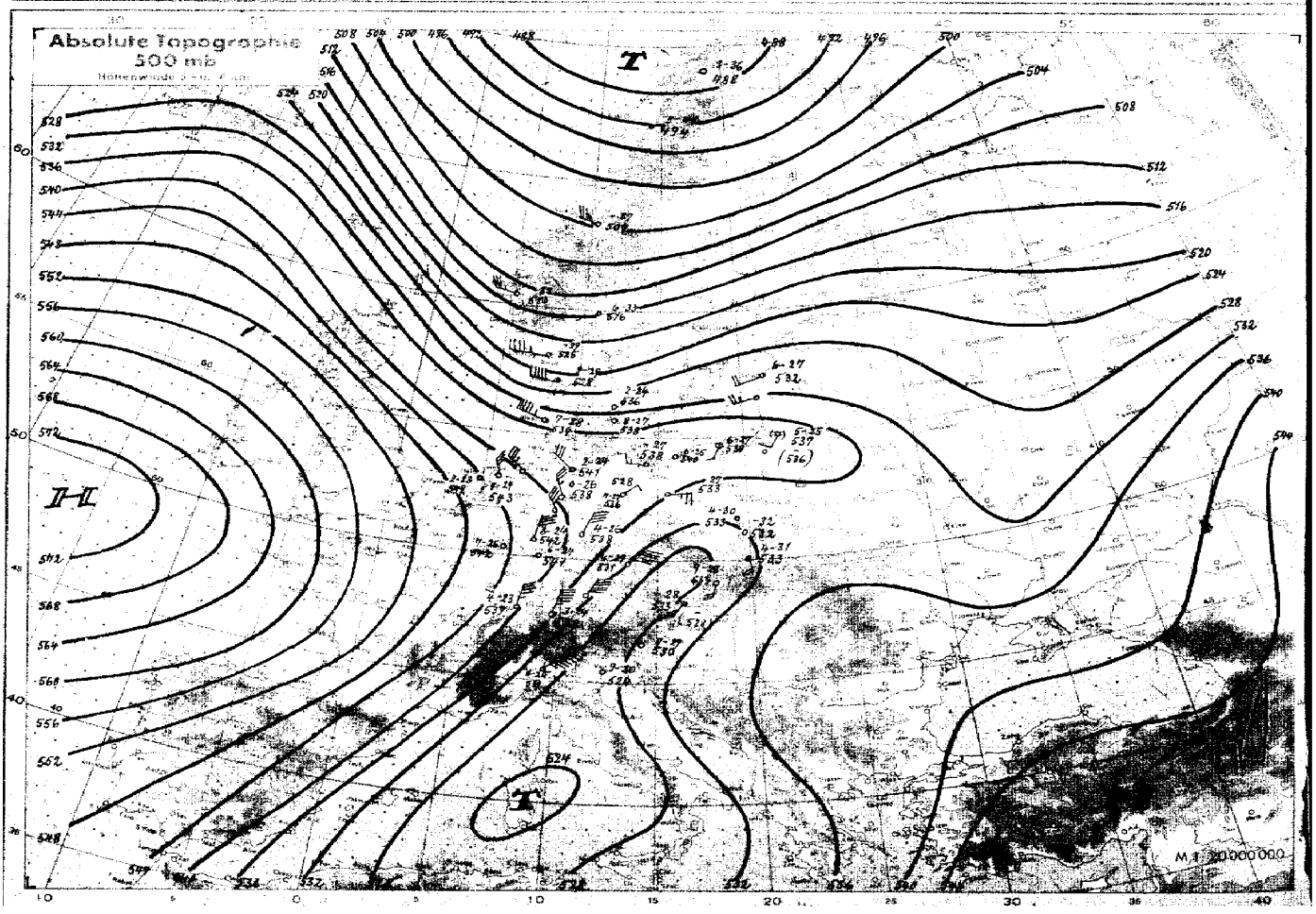

Karten vom Frühtermin

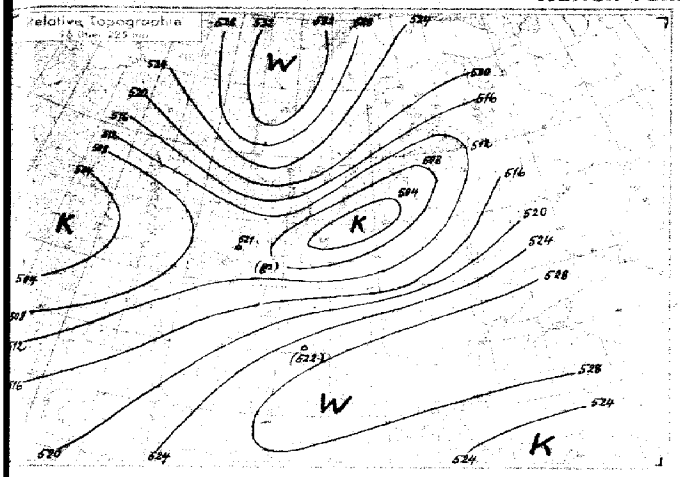

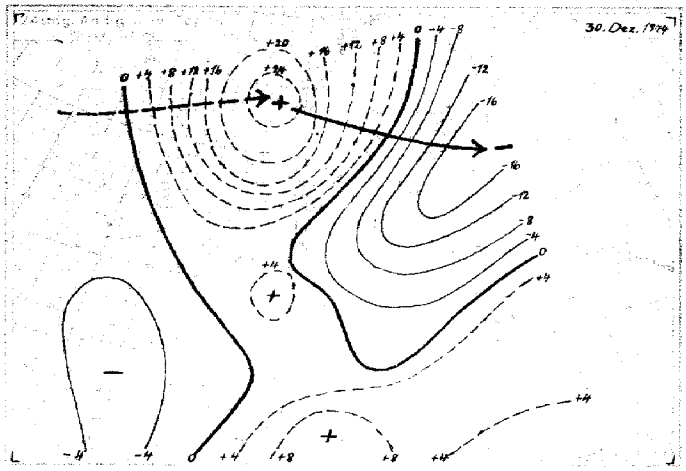

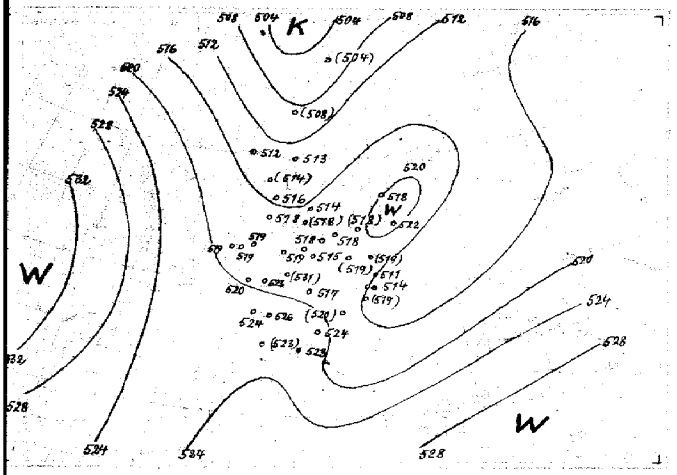

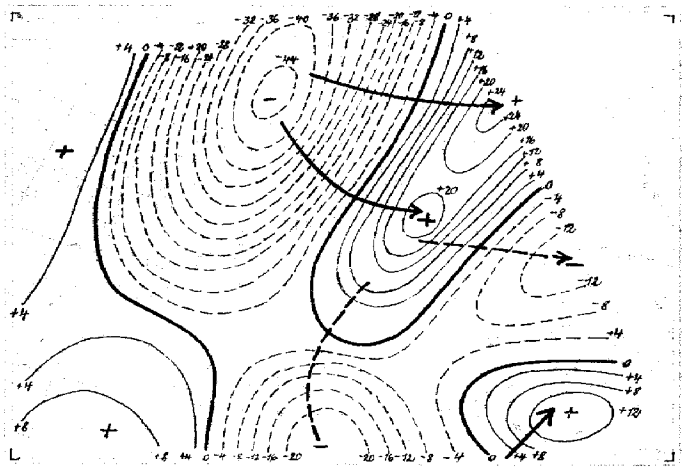

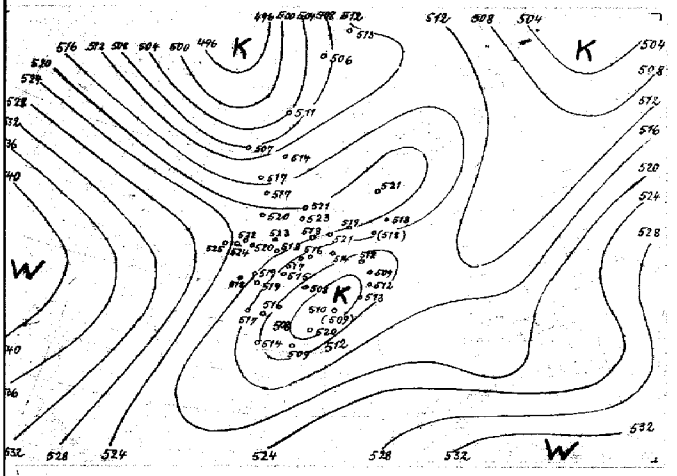

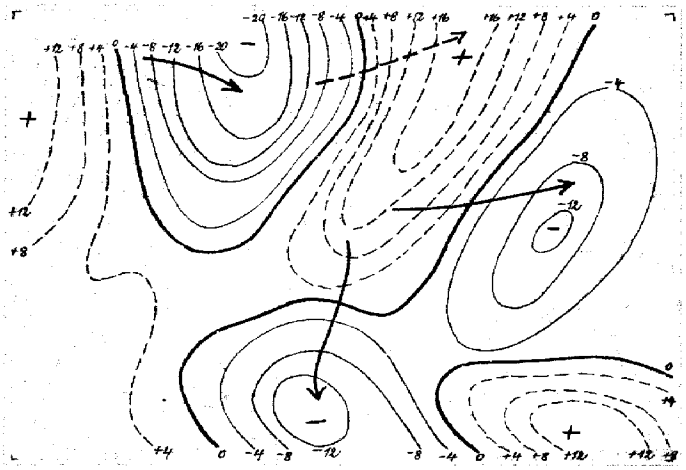

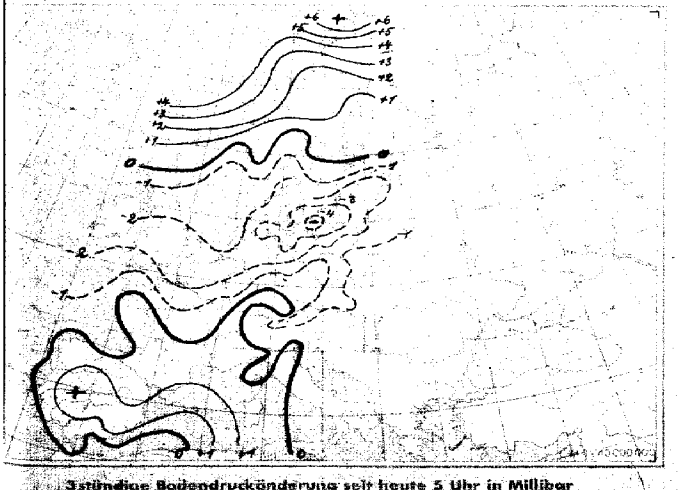

3stündige Bodendruckänderung seit heute 5 Uhr in Millibar

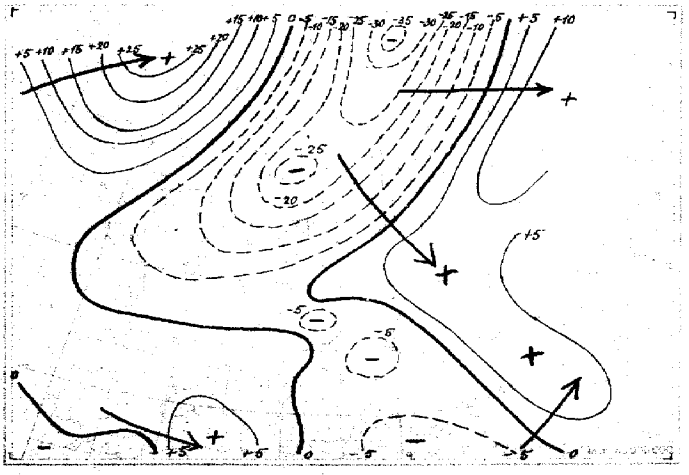

24stündige Bodendruckänderung seit gestern 8 Uhr in Millibar

Nr. 365

Höhen-Aufstiege

2. Teil

Sonnabend, den 30. Dezember 1944

Seite 8

Oberer Teil: OOTT — Relative Feuchte in 10%, darunter Pseudopot. Temperatur in °C und wahre Temp. (°C) an den Hauptisobarenflächen.
Mittlerer Teil: Ha Ha Ha = Höhen der Hauptisobarenflächen in dyn. Dekametern. Hr Hr Hr = Abstand zwischen 500 u. 1000, 225 u. 500, 96 u. 225, 41 u. 96 mb-Fläche.
Unterer Teil: $P_1P_1TTU_1$ = Druck, Temperatur und Feuchte an den markanten Punkten.
Klammern zeigen an, daß der Wert durch Verlängerung der Zustandskurve ergänzt ist.

gg = Datum
G_1G_1 = Unrzeit (G.Z.)

	Ort Kennziffer Höhe	Bardufoss 734	Bodø 010 15 m	Drontheim 017 50 m	Bergen 027 65 m	Kjeller 041	Kristiansand 032 30 m	Hanstholm 183 27 m	Vandsbuk 184	Kopenhagen 18?	Helsinge 5??	Windau 173	Heiligenbeil 312	Gavdauen 319	Gotenhafen 550 3 m	Swinemünde 485	Nest (Pomm.) 266	Hamburg 403 12 m	Celle 182	Emden 154 1 m	Helder 241	Leeuwarden 010	St. Nazaire	Marfeld 155
	gg G_1G_1	30 05	30 05	30 05	30 05	30 05	30 05	30 05	30 05	30 05	30 05	30 05	30 07	30 06	30 04	30 05	30 04	30 08	30 05	30 05	30 04	30 05		30 07
OO TT	41	-	-	-	-	-	-	-	-	-	-	-	-	-	-	-	-	-	-	-	-	-		-
OO TT	96	-	-	-	-	-	-	-	-	-	-	-	-	-	-	-	-	-	-	-	-55	-		-
OO TT	225	-	-	-	-53	-55	-	-63	-60	-	-67	-66	-	-64	-	-68	-65	-	-62	-62	-64	-63		-
OO TT	300	-51	-56	-59	-53	-56	-56	-55	-52	-54	-55	-53	-	-52	-53	-54	-54	-	-53	-55	-46	-54		-
OO TT	400	-44	-50	-49	-48	-46	-43	-41	-39	-38	-40	-39	-	^{4}-36	-38	-36	^{5}-39	-	-37	-38	-31	^{6}-38		-
OO TT	500	^{8}18 -36	^{5}11 -41	-37	-38	^{6}21 -33	27 -29	^{7}27 -29	^{7}27 -28	^{8}38 -27	^{2}28 -24	^{6}35 -27	-	^{5}31 -25	^{6}30 -27	31 -27	^{6}31 -25	^{2}30 -24	-26	30 -25	^{2}33 -23	^{7}30 -24		22
OO TT	600	16 -25	^{6}11 -29	-26	13 -28	^{6}15 -23	^{4}17 -23	^{2}21 -19	^{6}24 -19	^{7}27 -17	^{2}25 -18	^{5}25 -19	^{3}25 -18	^{4}24 -18	^{3}25 -18	30 -17	^{6}26 -17	^{2}26 -16	^{7}28 -18	26 -16	^{6}29 -15	^{8}27 -16		^{4}19 -22
OO TT	700	^{8}15 -20	^{6}17 -19	-16	13 -20	^{7}15 -16	17 -14	^{5}17 -15	^{8}25 -11	^{9}27 -9	-12	^{9}23 -11	^{2}18 -11	^{5}18 -13	^{3}19 -11	22 -15	^{6}22 -10	^{4}24 -8	^{2}18 -12	23 -10	^{4}29 -8	^{5}22 -11		^{4}12 -17
OO TT	800	^{3}16 -8	^{7}10 -11	-10	13 -12	^{11}15 -9	-7	-10	^{0}18 -7	^{7}18 -6	-6	-5	^{2}11 -7	^{6}15 -7	^{2}11 -8	22 -10	^{6}15 -7	^{9}16 -8	10 -8	-7	^{2}25 -7	^{8}18 -5		^{4}7 -12
OO TT	900	^{9}9 +0	^{7}10 -4	-3	-4	^{6}16 -0	-2	12 -4	^{0}17 -1	^{7}17 -0	-1	-3	^{4}5 -7	^{8}8 -6	^{2}6 -5	8 -7	^{7}9 -5	^{8}11 -4	9 -6	-3	-3	^{9}10 -2		^{8}6 -7
OO	950	3	9	-	13	15	-	15	16	15	-	13	4	4		5	6	12	9	-	-	-		2
OO T_1T_1	Boden	10 -0	9 -4	+1	12 +1	13 -1	13 +2	16 +5	16 +4	12 -1	11 +1	11 +1	-5 -9	-1 -10	0 -8	-2 -7	-2 -8	-2 -4	3 -8	5 -2	12 +3	-0		1 -6
Ha Ha Ha	41	-	-	-	-	-	-	-	-	-	-	-	-	-	-	-	-	-	-	-	-	-		-
Ha Ha Ha	96	-	-	-	-	-	-	-	-	-	-	-	-	-	-	-	-	-	-	-	1568	-		-
Ha Ha Ha	225		(999)	(1014)	1025	1029	(1059)	1044	1052	(1056)	1060	1050	-	1559	(1056)	1055	1058	-	1057	1060	1067	1062		-
Ha Ha Ha	300	820	825	836	842	850	863	867	876	880	875	874	-	881	880	880	881	-	881	884	869	885		-
Ha Ha Ha	400	637	640	653	660	666	677	681	688	692	689	686	-	692	692	692	694	(697)	693	697	704	698		-
Ha Ha Ha	500	488	494	507	513	516	525	528	534	538	536	532	(536)	537	538	538	540	541	538	542	549	543		(541)
Ha Ha Ha	600	361	370	380	387	389	396	398	403	406	404	401	405	406	406	406	408	400	407	410	415	410		402
Ha Ha Ha	700	250	260	269	277	277	283	284	289	291	290	286	290	291	291	291	293	293	292	296	300	294		289
Ha Ha Ha	800	150	161	169	178	176	182	184	188	189	189	165	189	190	191	191	191	190	191	193	207	193		190
Ha Ha Ha	900	58	71	71	88	85	91	94	97	98	97	94	99	100	100	101	101	100	102	102	107	102		102
Ha Ha Ha	1000	-24.8	-11.5	-3.9	5.4	2.0	8.4	11.2	13.7	15.1	14.2	10.0	18.2	19.2	18.3	20.1	19.4	17.4	20.1	19.6	23.7	18.7		20.9
Hr Hr	41/96	-	-	-	-	-	-	-	-	-	-	-	-	-	-	-	-	-	-	-	-	-		-
Hr Hr	96/225	-	-	-	-	-	-	-	-	-	-	-	-	-	-	-	-	-	-	-	521	-		-
Hr Hr	225/500		(504)	(508)	512	513	(514)	516	518	(518)	514	518	-	522	(518)	518	518	-	519	510	519	519		-
Hr Hr	500/1000	513	506	511	507	514	517	517	520	523	521	521	(528)	518	519	518	521	523	518	522	526	524		(520)
$P_1P_1TTU_1$ Markante Punkte		-	-	-	-	-	-	-	-	-	-	-	-	-	-	20691	-	-	-	23621	-	-		-
		-	-	-	-	-	-	-	-	-	-	-	-	-	24641	28581	-	-	-	26591	-	-		-
		-	-	-	-	-	-	-	-	-	-	23661	-	-	46812	37921	-	44812	-	44822	14581	24621		52807
		-	-	-	-	-	-	-	-	-	-	28571	-	-	49788	44821	-	53722	-	61651	18661	20641		42705
					23531	-	25621	-	-	-	-	46817	52754	-	54712	54721	-	54712	24631	67614	20671	28581		64706
				-	28511	-	27611	-	-	-	22671	57701	65653	22651	72611	62651	19671	65613	28581	76561	51733	55717		48625
				-	34521	17601	34991	-	22601		26631	58704	73592	54714	73621	76601	55706	67613	35961	77561	59651	55712		79463
		27601		26571	38501	21561	47821	-	25601	24651	33951	73591	75602	75584	83562	88581	74586	78565	55719	82561	73561	65614		86615
		65738	26571	28571	47921	24571	62761	-	33501	73770	56712	74591	82512	88568	92521	94541	77586	88528	81571	85561	77551	82548		86629
		77619	35561	48981	59822	65807	58753	21641	76609	78578	67635	84541	86583	95562	97538	98541	93558	96518	84595	87001	79561	88539		91568
		95039	45971	73631	94519	68665	63714	95511	85530	87537	84011	86541	98537	97558	01541	00561	08529	00359	15531	00521	84541	97029		24580
		96020	98007	99010	00019	80199	01959	01058	02050	02028	02059	01038	02589	02578	02547	02569	03569	02559	01570	02519	03080	05010		99540

heute

Klartexte (heute)

Hamburg: oo⁹ n.o.z. -0.4 oo⁶ 0.4-2.5, 4/10 St bei 0..., 7/10 Sc 1.-2.4, 9/10 1.3-2.0, 9/10 2.0-2.5, fern i. E As 1/10 -6.0, sonst wolo.

Münster:

Neuruppin: oo² 0.2, i. 0.3 Boden =, 5/1 i. W 1.0, 8/10 Ac 3.8-4.4 oes. i. N, goraus Fallstr. -3.0, starker Eis oo 4.5 - 5.0, (7/10) geschichtet.

Frankfurt: oo -0.06 > 6i, (7/10) Sc-Aufzug, 1.4 4.0-4.5 As-Decke.

Heiligenbeil: oo⁰ -1.5, 8/10 Sc 1.1-1.4, SW geschl. dünn, Sc-Decke 1.1.4 über Samland, 3/10 Cs > 6i i. N, 3/10 Ci fern 1.5.

Lindenberg:

Breslau:

	Ort Kennziffer Höhe	Freiburg 580	Paderborn 077	Siegen 360	Nürburg 641	Münster 087 52 m	Frankfurt 412 111 m	Erfurt 646 320 m	Berlin 440 57 m	Berlin 440 57 m	Neuruppin 214	Lindenberg 425 122 m	Breslau 411 120 m	Pilsen 666	52 N 20 E	46 N 18 E	Bromberg 340	Litzmannstadt 537	Krakau 561 216 m	Wien 501	Wien 501 157 m	Klagenfurt 502 454 m	München 414 526 m	Friedrichshafen 595	Mailand 302	Venedig 312 13 m
	gg G_1G_1	30 05	30 08	30 05	30 05		30 07	30 05		30 05	30 08	30 07		30 05	30 05	30 05	30 06	30 05	30 05	30 05	30 07	30 05		30 05	30 05	30 05
OO TT	41	-	-	-	-		-	-		-	-	-		-	-	-	-	-	-	-	-	-		-	-	-
OO TT	96	-	-	-	-		-	-		-	-	-		-	-	-	-	-	-	-	-	-		-	-	-
OO TT	225	-63	-	-64	-47		-	-		-67	-	-		-66	-64	-	-	-	-60	-		-55		-60	-	-58
OO TT	300	-50	-	-52	-54		-	-52		-55	-	-		-55	-56	-54	-54	-54	-54	-53	-	-49		-51	-51	-49
OO TT	400	-37	-	^{8}-36	-37		-	-39		^{5}-40	-	-		-37	-44	-39	-37	^{3}-41	^{5}-44	-40	-	-39		-36	-36	-39
OO TT	500	^{4}34 -33	-	^{8}34 -24	^{7}30 -26		^{6}33 -24	^{4}30 -26		^{6}29 -26	^{7}29 -27	-		^{4}25 -29	-35	^{3}28 -33	-27	^{4}26 -30	^{4}23 -31	-28	-	^{7}26 -29		^{3}32 -24	^{5}33 -24	^{9}24 -30
OO TT	600	^{4}36 -17	^{5}26 -12	^{8}30 -16	^{7}28 -16		^{4}32 -15	^{4}24 -18		25 -18	^{5}26 -18	-		^{3}15 -24	-22	^{0}24 -20	-19	^{5}21 -22	^{4}19 -22	-22	^{8}21 -24	^{8}20 -22		^{2}27 -16	^{6}26 -17	17 -24
OO TT	700	^{5}20 -15	^{6}21 -10	21 -11	^{4}23 -10		^{3}19 -11	^{4}18 -13		^{7}18 -14	^{7}19 -11	18 -14		^{8}11 -19	-17	^{9}14 -17	-15	^{6}15 -17	^{7}15 -17	-20	^{9}11 -20	^{9}11 -19		^{5}15 -16	^{8}11 -19	^{7}9 -21
OO TT	800	^{8}17 -12	^{4}18 -7	12 -9	^{8}12 -10		^{7}10 -9	^{5}7 -13		^{8}13 -9	^{7}10 -9	^{4}10 -11		^{7}8 -13	-13	^{3}10 -12	-16	^{6}12 -10	^{0}10 -12	-12	^{8}11 -12	^{0}8 -13		^{6}11 -11	^{9}11 -11	-13
OO TT	900	^{4}6 -7	^{9}10 -5	^{7}5 -6	^{8}8 -6		^{7}7 -5	^{6}7 -7		^{0}7 -7	^{6}6 -6	^{2}6 -7		^{3}6 -8	-11	^{0}8 -7	-7	4 -7	^{0}6 -7	-6	^{8}5 -8	^{7}7 -6		^{8}6 -8	^{9}4 -6	^{4}6 -6
OO	950	-	9	4	-		5	4		5	3	4		-5	-	5		5	7	-	4	1		2	9	-
OO T_1T_1	Boden	-10	6 -4	-10 -15	-2 -10		-7 -12	-6 -12		-7 -10	-1 -9	-4 -10		-10 -15	-	6	-17	-14	4 -4	-5	4 -6	0 -10		1 -10	1 -8	1 -11
Ha Ha Ha	41	-	-	-	-		-	-		-	-	-		-	-	-	-	-	-	-	-	-		-	-	-
Ha Ha Ha	96	-	-	(1977)	-		-	-		-	-	-		-	-	-	-	-	-	-	-	-		-	-	(1568)
Ha Ha Ha	225	1063	-	1063	1061		-	(1069)		1052	-	-		1048	1043	(1052)	(1053)	(1051)	1047	(1053)	-	1054		1064	(1054)	1046
Ha Ha Ha	300	884	-	888	884		-	890		879	-	-		871	867	873	876	872	869	873	-	871		885	875	865
Ha Ha Ha	400	695	-	698	696		-	692		692	-	-		684	683	686	653	685	684	686	-	683		694	686	675
Ha Ha Ha	500	539	-	542	542		541	538		538	536	-		531	532	533	533	533	532	533	(528)	530		538	531	524
Ha Ha Ha	600	406	410	409	410		409	406		407	405	-		401	403	402	403	405	404	403	400	400		405	399	395
Ha Ha Ha	700	292	295	294	295		296	292		293	291	291		289	291	289	290	291	292	292	289	288		291	287	284
Ha Ha Ha	800	192	195	194	194		194	202		193	190	191		191	192	190	190	191	193	193	190	189		192	188	186
Ha Ha Ha	900	103	104	104	104		104	103		103	100	101		102	103	101	100	102	103	104	101	100		102	96	97
Ha Ha Ha	1000	21.7	22.7	23.6	23.7		22.6	22.5		22.0	19.0	21.1		22.6	23.3	19.6	19.7	20.9	21.7	22.8	19.8	19.6		22.1	17.5	15.3
Hr Hr	41/96	-	-	-	-		-	-		-	-	-		-	-	-	-	-	-	-	-	-		-	-	-
Hr Hr	96/225	-	-	(512)	-		-	-		-	-	-		-	-	-	-	-	-	-	-	-		-	-	(522)
Hr Hr	225/500	524	-	522	515		-	(531)		515	-	-		517	521	(519)	(519)	(519)	514	(520)	-	524		526	(523)	523
Hr Hr	500/1000	517	-	519	518		519	515		516	517	-		508	509	513	514	512	512	510	(509)	510		516	514	509
$P_1P_1TTU_1$ Markante Punkte		-	-	-	-		-	-		-	-	-		-	-	-	-	-	-	-	-	-		19621	-	-
		-	-	-	-		-	-		-	-	-		-	-	-	-	-	-	-	-	-		25591	-	-
		-	-	-	-		-	-		-	-	-		-	-	-	-	-	-	-	-	-		38871	-	-
		-	20675	-	-		-	-		-	46817	-		-	-	-	-	-	20561	25571	-	-		48741	-	15591
		-	49616	-	-		-	24621		-	35727	-		-	-	-	-	27551	21611	33511	53788	-		57672	-	20641
		18651	75589	12601	-		49756	33981		-	58699	-		-	-	-	-	33501	27571	46821	63728	19571		62652	-	45810
		21551	76599	18681	21551		62644	57694		-	71605	71643		20681	-	-	-	45843	35991	52781	67729	54961		75625	24611	65766
		25611	81567	24631	57687		63654	59694		19691	73613	77614		25601	32341	27601	25611	59724	56754	62711	84598	56748		76636	65737	81781
		66644	85589	55642	73616		72613	67644		23671	78585	80616		43851	62721	56725	77611	68685	65695	65741	86608	64710		84597	75648	85607
		82626	95527	66628	78618		74623	75624		57697	88587	46566		56726	87601	84590	87571	93565	86580	87575	92578	65720		91590	94538	97511
		87587	99350	94550	92566		00648	94556		99550	96533	99600		96639	98571	94560	00571	99560	96530	92551	93578	93557		93590	99519	01581
		95557	02530	99640	97600		02609	99619		02590	02590	01590		98639	01619	00529	02659	01640	00539	01539	01528	96589		95589	00888	02525

heute

Klartexte (heute)

München:

Wien: oo² n.o.z. -0.3 u. 0.9-3.0 oo¹ 3.0-4.8, südl. der Donau dünne Hochnebeldecke 0.7-0.85, 4/10 Ac 3.8-4.0, 10/10 Ac 4.8->6i, darü. im E 2/10 ci-Schollen.

Paris:

werden ab 1.1.1940 bis auf
gruppe verbreiteten Analyse
39 vom 21.12.1939).

Wetterlage von heute morgen: *Sonnabend, 30. Dez. 1944.* Seite 5

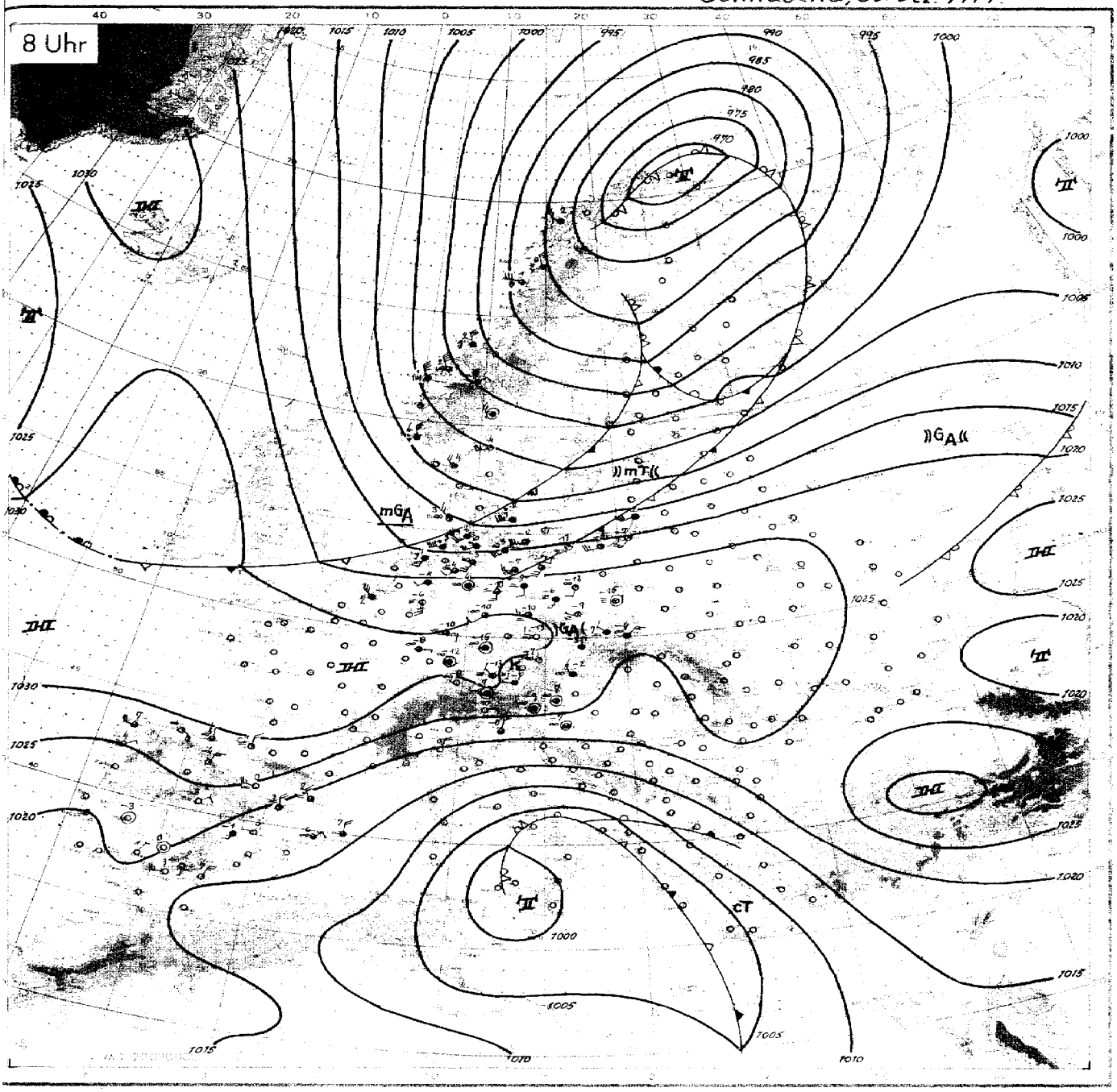

Wetterübersicht *Sonnabend* **30. Dezember 1944**

Seit der vom 27. und 28.12. erfolgten Abwanderung des Höhenhochs aus dem mitteleuropäischen Raum ist der Umbau der Großwetterlage noch zu keinem Abschluß gekommen. Als Ruhepunkt und steuerndes Zentrum wirkte auch in den letzten 24 Stunden das hochreichende Ostatlantikhoch. Ferner hat sich in den letzten Tagen die Ostwanderung der Zyklonen über dem Nordatlantik, dem Nordmeer und Nordeuropa erhalten. Repräsentant der umgestalteten Kräfte ist die zyklonale Kaltluft, deren Kern sich seit gestern aus dem Gouvernement auf die Ostalpen zu verlagert hat.

Die Aufstiege im Südosten des Reiches belegen noch heute den arktischen Charakter der den Kaltlufttropfen bildenden Luftmasse, die am 26. und 27. aus dem Raum zwischen Spitzbergen und Grönland ausbrach und auf die Rückseite einer Zyklone südwärts vorankam, die heute schon den Ural überschreiten dürfte. Dieser Kaltlufttropfen stellt einen Teil der langen Kaltluftschliere dar, die heute von Nordostrußland bis zum westlichen Nordafrika reichen dürfte, wobei der südlichste Teil aus den Resten einer seit Tagen im Westmittelmeer wirksamen Kaltluft gebildet wird. Die Zerstörung dieser Kaltluftschliere wird bereits von zwei Seiten vorbereitet. Einmal von dem Warmluftvorstoß über dem Ostseeraum mit Erwärmungen bis zu 15 Grad in der mittleren Troposphäre, der dem heute über Nordfennoskandien ostwärts ziehenden Tiefdrucksystem zugehört, z.a. von dem Warmluftvorstoß aus Kleinasien auf der Vorderseite der Mittelmeerzyklone, deren Aufgleitniederschlag bereits den Nordbalkan erfaßt hat.

Nach einer kurzen Unterbrechung am 28.12. hat das Ausströmen der Kaltluft aus dem Raum Spitzbergen-Grönland erneut eingesetzt und auf der Rückseite des heute über Nordfennoskandien gelegenen Tiefdrucksystems über Norwegen zu einem kräftigen Temperaturrückgang z.T. von 10 bis 15 Grad in der mittleren und oberen Troposphäre geführt, sodaß es bei der labilen Schichtung auch zu einer äußerst lebhaften Schnee- und Graupelschauertätigkeit kam.

Bei dem weiteren Vordringen dieser Kaltluft in Richtung auf Norddeutschland wird sich zusammen mit der über dem Alpengebiet und dem Mittelmeer gelegenen Kaltluft eine neue Kaltluftschliere mit fast meridionaler Achse ausbilden. Damit besteht für Mitteleuropa die Möglichkeit verstärkten meridionalen Luftmassenaustausches und insbesondere die Möglichkeit von Vb- oder Vc-artigen Wetterlagen. Hinweise auf hohen Druck im Raum südlich Island lassen sogar ein Übergreifen der meridionalen Zirkulation bis auf den Ostatlantik erwägenswert erscheinen.

gez. Siegel

Zentrale Wetterdienstgruppe.

Sonnabend den *30. Dezember* 19*44*

Ausland			Gestern 14 Uhr						Gestern 19 Uhr						Heute 2 Uhr						Heute 8 Uhr					
Bodenstationen: Küstenorte o	Höhe m	JJJ	C_LC_M	$wwVhN_h$	DDFWN	PPPTT	UC_Happ		C_LC_M	$wwVhN_h$	DDFWN	PPPTT	UC_Happ	RR T_xT_x E	C_LC_M	$wwVhN_h$	DDFWN	PPPTT	UC_Happ		C_LC_M	$wwVhN_h$	DDFWN	PPPTT	UC_Happ	RR T_xT_x E
Vardö o	12	004																								
Ingöy o	4	005																								
Tromsö o	102	008							6x	64758	18968	71602	9x708	-												
Bodö o	17	010	5x	66438	55768	85606	9x828		86	25744	55787	82404	76002	-												
Nordöyan o	37	014	62	05857	22968	08007	8x720																			
Krakenes o	41	021	52	62654	18868	09206	0x923		52	10995	18968	03806	00xxx	-							87	10764	30788	07704	0x214	02574
Utsira o	56	028	37	02764	20585	22106	80710		52	03765	20588	15006	9x718	96473												
Lister o	9	030							xx	036x9	xxx28	20306	8x725	00460												
Ferder o	9	036							52	02864	21627	17605	97825	-	50	01852	21702	05805	90818		07	01890	23503	03809	80605	00581
Aarhus o	47	180	04	05690	22328	31601	77606		04	05690	22428	27504	97844	00260	5x	03768	55628	19203	8x020							
Kopenhagen o	1	181	04	05693	22245	32002	76906								02	03798	20628	22303	8x717		62	59435	55628	15402	0x718	97844
Skagen o	3	182													5x	53738	22528	13703	8x818							
Biarritz	29	202																								
Lyon	198	210																								
Paris/Le Brg.	46	215																								
Brest	75	220																								
Le Havre o	119	230																								
Marseille	12	231																								
Nanzig	236	237																								
Châteauroux	153	252																								
La Coubre o	6	269																								
Helder o	6	291	50	02855	00025	35205	73905		50	03856	16428	33603	80703	10321	5x	05646	22328	2970x	xx712							
Vlissingen o	1	292																								
De Bilt	12	293	50	05561	00024	35706	72904		00	05490	00022	34701	98901	-	xx	46109	16419	30853	00810							
Genua o	2	305							00	00890	35500	16704	40105	00110	00	00890	35700	16702	60803		00	00890	02400	16800	60301	00010
Venedig o	10	312							00	01790	39700	21005	50403	00570	00	05790	02300	20450	70704		54	02865	02227	18750	6x402	00480
Zara o	12	315																								
Rom o	3	322																								
Brindisi o	16	331																								
Cagliari o	35	338																								
Syrakus o	15	655																								
Madrid	667	353	00	04690	32240	18606	50909		00	00790	02400	18602	70601	00071	00	00790	08300	97352	00404		00	04490	04200	23953	80106	00530
Almeria o	65	355	20	01853	20414	15914	63809		30	01883	22613	15113	70401	00381	20	01952	02302	14708	50903		20	01952	02502	15507	40305	00180
Mahon	40	357	80	02757	65527	20709	70902		8x	03758	65528	14611	50103	00370	9x	03658	61528	12108	8x802		90	02755	65415	15107	80x08	00040
Barcelona o	42	358	00	05680	28200	10409	40808		00	04790	24200	15707	60307	00360							50	01664	28314	19102	60403	00310
La Coruña o	57	362	50	02755	08315	27010	50102		50	03758	06218	27309	01303	00370	00	00890	06800	27507	65300		50	01753	08413	27907	40402	9xxxx
Lissabon	227	384																								
Funchal o	110	395																								
Pt. Delgada o	22	396																								
Horta o	65	398																								
Teneriffa o	37	400	51	01853	32203	19418	40903		50	01963	30103	18216	50300	00491							50	01853	20153	19514	80603	01184
V. Cisneros	6	404	00	01910	04313	17417	55907		06	05810	02514	15719	55200	00480												
Pinsk	137	569																								
Kauen	83	466																								
Riga	2	470																								
Dorpat	81	476																								
Helsinki	15	481																								
Vaasa	9	483																								
Kuopio	233	484																								
Rovaniemi	80	607																								
Budapest	130	541																								
Bukarest	92	575																								
Klausenburg	374	590																								
Belgrad	138	701																								
Sofia	538	720																								
Athen	239	730																								
Canea (Kreta)	63	737																								
Tunis	10	080																								
Orel	191	841																								
Orsc	71	858																								
Minsk	211	887																								
Smolensk	234	889																								
Kiew	185	957																								
Dnjepropetrowsk	62	968																								
Odessa	50	975																								
Mariupol	40	981																								
Sewastopol	8	988																								

Bergstationen:	Höhe m	JJJ	C_LC_M	$wwVhN_h$	DDFWN	PPPTT	UC_Happ		C_LC_M	$wwVhN_h$	DDFWN	PPPTT	UC_Happ	$R_2R_2T_xT_xE$	C_LC_M	$wwVhN_h$	DDFWN	PPPTT	UC_Happ		C_LC_M	$wwVhN_h$	DDFWN	PPPTT	UC_Happ	$R_1R_1T_nT_nE$
Mussalla	2926	726																								
Lomnitzer Spitze	2640	685	07	02846	32215	29868	82603		xx	771x9	04379	31167	0x404	94599							02	02875	12177	35765	0x501	01679
Fanaraken	2072	024	xx	83009	22849	79959	0x712																			
Mt. Ventoux	1900	248																								
Puy de Dôme	1467	246																								
Izana	2367	401																					xx	460x9	26499	xx759	0x601	00578

yy = Datum G_1G_1 = Uhrzeit (DGZ.)

Höhenwinde (dd vv)

dd = Windrichtung (N = 36) vv = Windgeschwindigkeit in km/Std.

Ort	Blaavandshuk	Emden	Berlin	Celle	Klagenfurt	Bergen	Venedig	Berlin	Krakau	Blaavandshuk	Hamburg	Windau	Drontheim	Kest (Pom)	Venedig
yyG₁G₁	29 14	29 16	29 17	29 17	29 17	29 18	29 16	30 05	30 05	30 05	30 06	30 04	30 03	30 04	30 05
27.0 km															
21.0 ..															
16.0 ..							(15.2) 34 40								(10.8) 03 120
13.0 ..							36 50								(9.5) 03 110
11.0 ..	(10.6) 33 130	35 120		(10.9) 36 100	25 100		03 70	(10.6) 02 40	16 20		28 70	23 30		(10.5) 02 10	(8.5) 03 80
9.0 ..	34 110	35 110	02 110	01 190	04 30	26 140	04 60	02 90	16 20	32 130	30 60	27 50	25 70	33 40	(7.5) 03 40
7.0 ..	35 80	01 80	03 100	02 110	25 50	26 120	29 40	02 40	22 70	30 110	34 70	25 50	26 70	21 24	(6.5) 36 40
6.3 ..	35 40	01 60	03 90	02 90	25 90	25 150	25 40	05 20	17 40	29 110	34 60	25 50	28 70	25 10	22 40
4.0 ..	36 90	01 60	04 80	02 70	06 90	25 110	35 10	06 20	15 40	29 90	34 60	25 40	29 70	26 10	17 30
3.0 ..	39 30	02 30	04 60	04 50	05 70	25 100	05 40	02 20	12 30	28 70	30 40	26 90	28 70	26 20	08 50
2.0 ..	32 20	04 10	03 40	03 30	04 30	29 80	06 50	33 10	10 30	27 60	28 40	28 50	27 60	26 30	03 40
1.3 ..	27 20	35 20	01 30	36 10	01 20	22 80	05 40	30 10	09 20	29 50	-	27 50	26 50	26 40	03 50
0.8 ..	27 30	29 20	01 20	36 10	02 30	22 70	06 40	27 20	07 30	30 50	28 40	26 70	26 50	36 60	05 50
0.3 ..	28 30	22 20	01 10	36 05	00 00	22 30	08 40	29 40	06 20	26 40	(8.0) 29 30	25 60	24 70	25 50	07 30

Ort	Hamburg	Krakau	50 N 21 E	Erfurt	Magdeburg	Gerdauen	Swinemünde	Wien	Friedrichshafen	Bamberg
yyG₁G₁	29 15	29 17	29 15	29 17	29 15	29 17	29 16	29 17	29 17	29 17
7.0 km	(11.9) 36 160		22 70		03 110	05 80	03 60	01 30	05 140	05 140
5.3 ..	(9.0) 36 130	23 30	24 40	04 140	03 60	04 50	03 70	36 30	05 100	05 100
4.0 ..	(5.3) 04 70	22 20	19 20	04 110	04 70	04 30	04 70	02 40	06 60	05 20
3.0 ..	(4.0) 02 50	02 30	07 20	06 40	04 50	01 20	04 50	03 50	06 60	04 20
2.0 ..	(3.0) 03 50	06 40	16 20	05 40	03 31	35 20	02 30	03 50	06 50	30 10
1.3 ..	(1.3) 36 10	03 20	34 20	03 10	34 10	33 20	34 30	04 40	06 30	02 10
Ort	Erfurt	Friedrichshafen	Mar-tanal	Kopenhagen	Celle	Bamberg	Bergen	Emden	Siegen	Langwarden
yyG₁G₁	30 05	30 05	30 05	30 05	30 05	30 06	30 05	30 05	30 05	30 05
7.0 km	02 120	03 130	04 110	27 60	33 60	08 50	29 120	33 80	36 40	32 60
5.3 ..	02 50	03 100	(4.8) 03 40	28 50	34 50	09 50	28 70	34 70	04 80	34 40
4.0 ..	02 50	03 50	03 60	27 60	33 40	09 30	29 70	34 60	02 60	32 60
3.0 ..	02 40	04 40	03 30	27 70	34 30	36 40	30 40	34 50	02 40	33 50
2.0 ..	01 30	19 20	04 21	27 50	30 30	24 50	34 30	30 40	35 30	39 40
0.8 ..	18 10	08 22	13 10	27 60	29 30	26 30	30 60	27 30	27 10	32 50

Wolkenmessungen

C = Wolkenart
vv = km/Std.
dd = Zugr. 36 = N

Ort		
yyG₁G₁		
C u. Höhe		
dd vv		
Ort		
yyG₁G₁		
C u. Höhe		
dd vv		
Ort		
yyG₁G₁		
C u. Höhe		
dd vv		

Piloten Vortag Piloten heute

Täglicher Wetterbericht

des Deutschen Reichswetterdienstes
Herausgegeben von der Deutschen Seewarte
Verlagsort Hamburg

Jahrgang: 69 **Nr.** 366
Seite 1

Sonntag, den 31 Dezember 19[illegible]

Erläuterung: Die Beobachtungen sind sämtlich in der Form der 1935 in Warschau beschlossenen Einheitsschlüssel wiedergegeben. Kurze Erläuterungen zu den einzelnen Ziffern werden zu Beginn jedes Vierteljahres beigegeben. Ausführlich finden sie sich in „Anweisung zur Verzifferung von Wettermeldungen", herausgegeben vom Reichsluftfahrtministerium. Alle Zeitangaben in DGZ.

Deutschland – Gestern 14 Uhr / Gestern 19 Uhr

Basisstationen: Küstenorte o	Höhe m	JJJ	14 Uhr GC	wwVhN	DDFWN	PPPTT	UCapp	19 Uhr GC	wwVhN	DDFWN	PPPTT	UCapp	RR TxTn/SVs E
Hamburg-Fu.	18	403	5X	87315	20478	16551	9X718	80	24556	22586	13404	0X742	02044
Flensburg/Fgh.	41	400	26	01842	24963	13203	84715						
Kiel	28	460	5X	23438	53578	14500	8X719	5X	25644	26688	10702	9X707	05025
Warnemünde o	1	406	5X	23534	20528	13851	9X720	5X	08457	22677	09200	90745	00245
Arkona o	1	464	5X	71598	22678	12951	0X817	5X	73328	22728	07300	9X815	97434
Westerland	16	461	00	01852	22483	14005	03919	30	27745	65685	12703	80704	93061
Helgoland o	50	465	80	02734	26667	16405	86713	20	27775	63786	19603	02603	9X571
Borkum o	6	401	8X	05644	24467	19305	9X810						
Bremen	4	442	5X	08428	20578	17751	0X816	50	44444	22444	-	-	-
Nordhorn	22	402											
Detmold	178	187	5X	72548	24378	22351	7X808	5X	72528	24378	19351	9X805	01518
Hannover	51	421	5X	72438	20378	20351	8X818	5X	08730	24478	16600	9X807	97010
Magdeburg	45	408	5X	05557	18378	20853	9X721	5X	72348	26578	15651	8X715	97513
Essen	123	437	5X	71438	16478	23552	7X809	XX	47009	18373	21451	0X903	01503
Köln	48	436	5X	23555	14278	24652	8X717	5X	23338	XX278	21900	0X806	01052
Aachen	202	407											
Trier	265	049	5X	05558	00028	27052	XX604	5X	78448	00028	05052	XX803	-
Kassel	289	351	5X	05558	20328	-	-	5X	79356	18578	21355	9X707	97XX4
Frankfurt/M	111	412						54	71358	18228	23754	8X812	-
Saarbrücken	189	441	57	08455	00027	27953	7X908						
Nürnberg	315	426	50	08456	00046	25255	7X615	5X	05458	02128	24856	8X705	00554
Marienbad	538	516											
Straßburg	151	219											
Böblingen	427	443	03	05690	00007	-	-	5X	05668	00028	25655	8X703	00533
Friedrichshf.	400	444	50	05654	30414	26955	80913	5X	05666	30426	27257	8X200	00543
München	528	414	5X	05455	18425	27457	9X714	00	08490	20200	27264	90703	00548
Innsbruck	573	507	50	05673	00023	25654	60713	00	08490	00000	27460	80002	97603
Swinemünde o	3	455	5X	77238	18578	15753	5X830	5X	46228	55678	09152	0X823	01328
Stettin	1	404	57	23665	18628	18754	7X723	5X	76238	20678	11853	5X719	02538
Mirow	70	450	5X	72438	57428	16754	8X713	5X	72428	24378	11452	9X720	01528
Berlin	48	440	57	05574	18347	20764	8X823	5X	72348	20478	14654	0X818	02537
Schkeuditz	131	449	57	05656	18528	22854	70715	5X	71568	20728	17453	7X746	92533
Erfurt	320	646	57	05674	20228	24055	8X817	5X	05668	18478	20053	6X713	97534
Dresden	230	410	07	08493	16345	22953	62814	5X	05568	20528	18352	4X814	00524
Plauen	449	458	57	05564	18325	-	-	57	05455	18428	-	-	-
Prag	363	669	04	00690	20400	24254	70817	04	05690	20503	21557	80805	00543
Budweis	408	670	57	05664	32225	25054	80718	00	05690	00000	23458	80707	00538
Olmütz	263	676	50	02853	28426	24652	76710	00	05790	28224	22456	84704	00628
Passau	302	865											
Salzburg	434	508	50	72546	24076	26655	70709	00	45490	24140	27964	00702	92558
Wien	157	501						5X	05658	28478	22653	8X902	92528
Graz	334	505	5X	05668	00028	24458	7X841	5X	05418	00028	20954	8X804	00522
Klagenfurt	449	502	57	05564	00026	21954	9X843	5X	05478	00028	21055	9X503	00534
Rügenwalde o	7	429	6X	72658	20468	14652	8X717	6X	72558	20268	09455	9X813	03258
Danzig	15	405	54	02784	20507	15852	66719	7X	77309	53629	10054	6X818	01528
Königsberg	20	422	00	02790	53604	16454	66716	5X	71558	53428	11855	7X711	97528
Memel o	3	447	57	02975	20526	13101	7X817	5X	74438	20678	08852	0X808	97XX4
Thorn	47	551	00	05790	20305	21254	86716	07	05695	18327	15757	86719	00538
Posen	99	552	00	05690	16304	22159	18817	5X	05568	49528	16058	8X820	00588
Grünberg/Schl.	148	420						07	05690	16227	16355	9X816	00548
Breslau	117	411	00	05590	16200	22954	80822	00	05[illegible]90	16204	19059	96713	00538
Gleiwitz	255	454	5X	08338	30248	23755	8X813	5X	05438	24228	20055	8X810	00558
Warschau	107	556											
Bialystok	135	555											
Litzmannstadt	176	557	5X	08428	16148	24661	0X717	5X	08338	16328	19558	0X717	00588
Lublin	203	559											
Krakau	216	561	5X	05538	08228	23454	8X815	5X	05548	06228	19954	9X809	00518
Lemberg	330	571											

Deutschland – Heute 2 Uhr / Heute 8 Uhr

Basisstationen: Küstenorte o	2 Uhr GC	wwVhN	DDFWN	PPPTT	UCapp	8 Uhr GC	wwVhN	DDFWN	PPPTT	UCapp	RR TxTn/SVs E
Hamburg-Fu.	80	81443	22937	11430	80500	50	02765	26522	13352	80X07	92534
Flensburg/Fgh.						50	00750	30500	13202	70104	00583
Kiel	00	00890	28600	10000	80204	50	01823	28503	12451	70308	00583
Warnemünde o	06	02995	63724	05802	70702	04	09945	[illegible]	09801	70203	03494
Arkona o	50	01853	28703	04303	80804	54	02254	63824	04201	70309	00484
Westerland	30	02754	65614	12403	70404	50	02736	[illegible]	15002	60486	92024
Helgoland o	80	26845	63884	14202	80300	20	04554	30225	15405	70400	03595
Borkum o	80	05754	64755	17303	80300	8X	83558	63788	18593	8X304	04571
Bremen	80	05455	24325	14900	00300	50	05655	22475	15500	80302	03518
Nordhorn											
Detmold						80	02855	28475	17132	90194	02578
Hannover	00	00890	26490	14000	80304	50	03851	26418	14554	00204	97318
Magdeburg	5X	23445	24475	11500	80603						
Essen											
Köln	5X	22647	26267	19802	9X702	54	05654	23326	20950	8X300	97504
Aachen											
Trier						50	23544	60074	27752	X0407	-
Kassel	5X	23438	28378	15350	0X844	50	05646	28536	17758	80303	02118
Frankfurt/M	5X	71457	18277	18352	9X813	55	02755	22375	18464	80300	96558
Saarbrücken											
Nürnberg	5X	23658	18278	19455	8X815	57	05553	26415	10253	8X701	02568
Marienbad											
Straßburg											
Böblingen						54	23647	28277	19653	8X300	36588
Friedrichshf.	5X	05668	26128	22954	8X802						
München	5X	05658	20328	21357	8X710	5X	72557	26578	17715	8X504	04647
Innsbruck	5X	05678	22124	24457	[illegible]	XX	77209	30489	18468	9X209	04628
Swinemünde o	54	01852	24523	04450	9X605	5X	77338	03878	03950	9X400	02428
Stettin	5X	72438	22478	05900	0X807	5X	90338	25649	04554	9X705	03548
Mirow	50	02865	28525	07957	80702	50	02835	30525	08352	80902	02548
Berlin	5X	05636	26576	08600	9X605	50	05615	26525	08352	80300	02538
Schkeuditz	5X	72348	22478	12452	9X805	50	05648	28572	11552	8X400	07544
Erfurt	5X	74458	24578	13052	9X612	5X	83747	26575	14752	9X900	04548
Dresden	5X	74458	53536	11553	9X602	5X	03648	26575	10052	8X400	01549
Plauen	5X	74548	20378	19256	9X405	5X	73448	26358	-	-	
Prag	07	05690	20428	16455	8X812	50	26554	24854	11525	8X502	99594
Budweis	07	05590	19528	17157	8X710	5X	79349	60073	12557	9X604	94518
Olmütz	07	05690	19408	16660	0X816	5X	05567	19777	18058	0X705	97618
Passau											
Salzburg	02	05690	23448	21557	9X713	5X	23348	14378	19357	9X506	02078
Wien	04	01790	57623	15954	02817	57	23455	57772	11455	80708	97548
Graz	5X	05778	28428	13654	[illegible]	52	05576	00027	12458	90340	00588
Klagenfurt	53	05463	00024	19757	9X307	07	02870	28427	14955	50805	00606
Rügenwalde o						70	02604	00204	10051	90404	02068
Danzig	5X	79438	18378	03335	9X814	5X	05932	16378	04053	7X502	02558
Königsberg	5X	71552	18578	05756	9X813	5X	74678	11278	03356	8X705	02568
Memel o						5X	05748	19272	04256	9X202	0303X
Thorn	5X	72558	16478	07455	9X717	5X	23558	20278	02952	9X608	03578
Posen	XX	77209	18579	06754	0X812	5X	03748	24958	03951	9X706	02588
Grünberg/Schl.	5X	73538	20478	09053	9X611	5X	74748	26278	06751	9X304	03548
Breslau	5X	72448	18478	10159	8X519	5X	02759	22477	02052	8X804	02608
Gleiwitz	04	05690	20324	13257	90713	5X	79328	20568	08726	9X803	92598
Warschau						5X	74528	22248	-	-	-
Bialystok											
Litzmannstadt	5X	05438	18428	11057	0X720	5X	23548	18912	05755	0X704	01588
Lublin											
Krakau	5X	05558	22228	13256	9X912	5X	74348	22328	09358	9X703	97618
Lemberg											

Bergstationen – Gestern 14 Uhr / Gestern 19 Uhr

Bergstationen	Höhe m	JJJ	14 Uhr GC	wwVhN	DDFWN	PPPTT	UCapp	19 Uhr GC	wwVhN	DDFWN	PPPTT	UCapp	RRTTE
Sonnblick	3106	503											
Zugspitze	2962	416	00	01990	04301	97371	51903						
Zirbitzkogel	2397	506	XX	46009	02449	52767	0X804	XX	46009	02349	51767	0X804	00079
Schneekoppe	1602	428	00	04990	24300	33562	80810	00	00890	57700	29364	60809	00609
Feuerkogel	1577	862											
Feldberg/Sch.	1493	427	00	01990	06324	48760	92705	03	02990	32347	48660	7X303	00609
Schöckl	1446	511											
Panzer	1214	519	10	02943	28244	77959	95811	00	02790	22324	75861	96809	00529
Fichtelberg	1213	419	05	01893	24323	76860	73714	57	03733	26628	72861	6X740	00528
Hornisgrinde	1166	561	57	02953	02225	85566	7X805	57	02865	24228	84858	9X802	00559
Brocken	1141	418	XX	77109	24829	44558	0X717	XX	77009	57879	81557	0X707	01579
Wasserkuppe	923	423						5X	48138	14548	-	-	-
Inselsberg	915	445	5X	02877	53727	08458	6X913	5X	03758	53878	05358	8X607	92579
Kahler Asten	840	417						XX	77409	22679	15856	0X904	93559
Feldberg/Ts.	801	424	07	05685	26325	26956	4X816	5X	72548	26578	24857	0X805	-
Kalmit	673	397											

Bergstationen – Heute 2 Uhr / Heute 8 Uhr

Bergstationen	2 Uhr GC	wwVhN	DDFWN	PPPTT	UCapp	8 Uhr GC	wwVhN	DDFWN	PPPTT	UCapp	RRTTE
Sonnblick											
Zugspitze	XX	77109	32509	97167	0X503	XX	77009	30479	93769	0X609	03709
Zirbitzkogel	50	01854	37409	49867	80805	57	14714	63907	49168	9X019	02689
Schneekoppe	XX	77109	57979	20360	0X819	XX	77109	[illegible]	[illegible]	[illegible]	[illegible]
Feuerkogel											
Feldberg/Sch.	XX	77409	26529	47160	0X605	XX	77005	26577	48158	0X605	96019
Schöckl	5X	03858	32228	48867	9X707	5X	02855	30697	[illegible]	0X007	00629
Panzer						XX	77409	25851	67850	9X715	96124
Fichtelberg	XX	87029	39777	66760	3X515	XX	77099	26679	65630	9X757	96618
Hornisgrinde	5X	84648	24372	82559	7X810	XX	77109	24377	81552	0X401	95604
Brocken						5X	77057	63979	91258	0X504	91589
Wasserkuppe						XX	46009	30979	03456	00404	02649
Inselsberg	XX	77109	57879	00256	0X741	XX	46403	57779	00156	0X701	03559
Kahler Asten	XX	46409	64679	12755	0X704	XX	77109	26679	13255	0X202	04569
Feldberg/Ts.	XX	77009	28479	20855	0X807	XX	46009	30679	20455	0X501	02568
Kalmit						XX	77009	39679	30754	9X801	91562

Berichtigungen

Wetterlage von gestern: Sonnabend, 30. Dez. 44

Sämtliche Karten des „Täglichen
weiteres nach der von der Zentr
gezeichnet. (Erlaß RLM., LB A

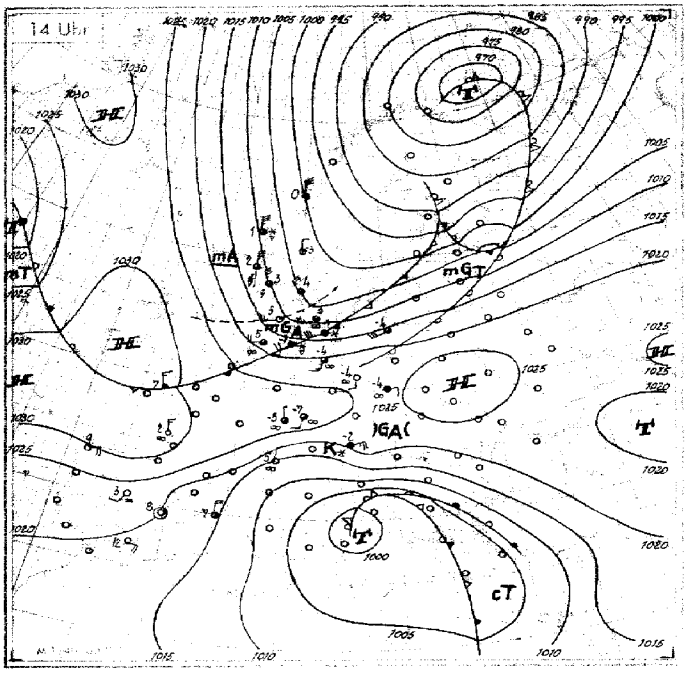

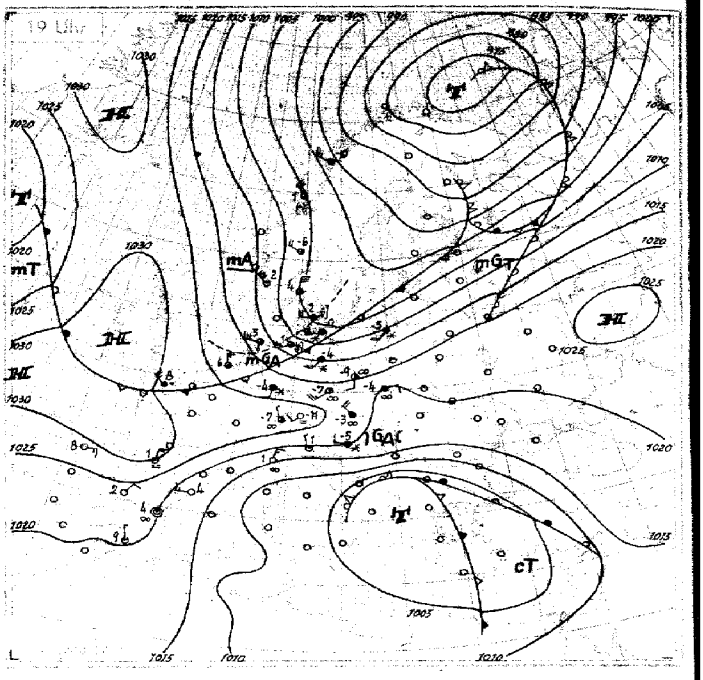

Sonntag, 31. Dez. 44

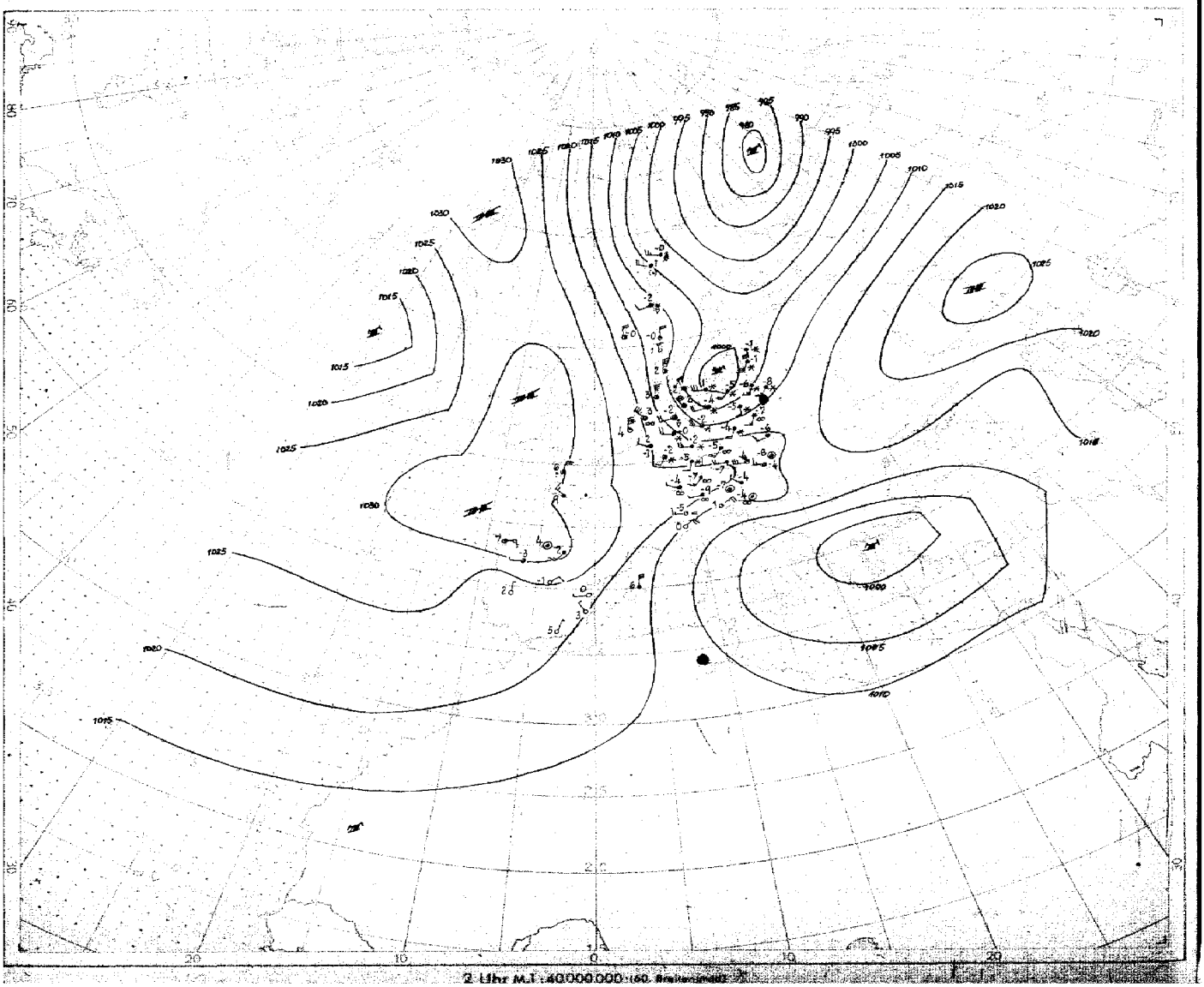

2 Uhr M.J. 40000.000 (60. Breitenkreis)

Nr. 366

Höhen-Aufstiege

1. Teil

Sonntag, den 31. Dezember 1944

Kennziffern:

Schlüssel: TTTGG $H_eH_eE_aT_eT_e$ | $H_{e_5}H_{e_6}H_{e_7}H_{r_5}H_{r_6}$ $H_{r_7}H_{r_8}H_{r_9}H_{r_{10}}$
QLLLL u_5u_6 GG | $H_{a_5}H_{a_6}H_{a_7}H_{r_5}H_{r_6}$ $H_{r_7}H_{r_8}H_{r_9}H_{r_{10}}$

Hauptisobarenflächen $H_{a_5}H_{a_6}T_{a_5}T_{a_6}U_{a_5}$ $H_{a_7}H_{a_8}T_{a_7}T_{a_8}U_{a_7}$ ..... $H_{a_5}H_{a_6}T_{a_5}T_{a_6}U_{a_5}$ $H_{a_7}H_{a_8}T_{a_7}T_{a_8}U_{a_7}$ $H_{a_9}H_{a_{10}}T_{a_9}T_{a_{10}}U_{a_9}$ $H_9H_{10}T_9T_{10}U_9$

Markante Punkte $P_5P_5TTU_5$ $P_6P_6TTU_6$ .....

Pseudopot. Temperatur $9Q_5Q_6Q_7Q_8$ $Q_9Q_{10}Q_{11}Q_{12}Q_{13}$ $Q_{14}Q_{15}Q_{16}Q_{17}$ IIIP$_5$P$_7$

	Ort Kennziffer Höhe	Kopenhagen 991	Helsinki 019	Wisby 978	Oxford 534	Kiel (Temp.) 066	Swinemünde 466	Hamburg 400	Haparanda 496	Emden 154	Celle 183	Lerwick 010	Stornoway 380	Ei Grove	Aldburg 041	Fladerborn 079	Köln 430	Münster 067	Frankfurt 410	Erfurt 540	Berlin 440	Neuruppin 010	Lindenberg 425
	$u_5u_6G_5G_6$	30 17			30 17	30 16			30 17	30 17	30 17	30 16	30 17	30 16	30 16	30 15	30 11	30 16	30 15	30 16			30 17	30 16				30 16	30 17	30 17	30 16
QQ TT	41	-			-	-			-	-	-	-	-	-	-	-	-	-	-	-			-	-				-	-	-	-
QQ TT	96	-			-	-			-	-	-	-	-	-	-	-	-	-	-	-			-	-				-	-	-	-
QQ TT	225	-58			-	-54			-55	-	-56	-55	-66	-61	-61	-	-	-64	-58	-61	-67			-64	-				-	-65	-	-
QQ TT	300	-48			-52	-49			-51	55	-53	-51	-57	-54	-54	-55	-	-52	-50	-54	-52			-56	-				-54	-55	-	-
QQ TT	400	-51			-46	-48			-47	-58	-46	-46	-60	5 -59	9 -62	-62	-	-59	-58	-61	2 -56			5 -56	-				-60	-61	-	-
QQ TT	500	6 -42			10-38	11 -41			13 -36	-46	9 -37	5 -39	9 -38	9 -38	5 -50	-52	-	5 -49	6 -46	8 -49	3 -50			5 -52	-				5 -51	6 -48	6 -49	6 -48
QQ TT	600	7 -34			6 -29	6 -31			8 -28	-20	8 -26	6 -29	7 -26	6 -29	6 -34	7 -30	2 -30	8 -28	7 -26	7 -27	3 -30			5 -28	-				6 -28	6 -29	6 -29	6 -28
QQ TT	700	7 -22			8 -21	8 -21			9 -18	-16	8 -17	8 -18	8 -16	7 -17	7 -16	8 -16	6 -16	8 -17	7 -15	8 -16	7 -16			7 -15	-				7 -17	7 -17	8 -18	8 -17
QQ TT	800	8 -14			8 -13	7 -13			10 -11	-9	10 -10	9 -11	9 -10	7 -10	7 -11	9 -9	8 -9	9 -10	8 -9	9 -10	8 -8			8 -9	-				8 -10	8 -10	8 -9	8 -10
QQ TT	900	8 -9			9 -6	8 -6			11 -6	-6	10 -6	9 -8	10 -8	8 -8	8 -6	10 -6	9 -6	10 -7	9 -6	10 -7	8 -7			9 -7	-				10 -8	10 -8	10 -8	10 -8
QQ	950	-			9	9			10	-	10	10	10	9	9	11	10	10	10	10	10			10	-				10	10	10	10
QQ TrTr	Boden	-4			9 -1	8 -5			11 -3	11	14 +2	13 +2	12 -1	11 -1	11 -2	12 -4	11 -4	12 -3	11 +0	12 -3	11 -4			12 -2	-				12 -4	12 -10	11 -6	11 -8
$H_eH_eH_e$	41	-			-	-			-	-	-	-	-	-	-	-	(3078)	-	-	-			-	-				-	-	-	-
$H_{e_5}H_{e_6}H_{e_7}$	96	(1516)			-	(1599)			-	-	(1553)	-	-	-	-	-	1546	-	-	-			-	-				-	-	-	-
$H_{e_8}H_{e_9}H_{e_{10}}$	225	994			(1026)	1016			1031	(1037)	1029	1031	1032	1046	1036	(1039)	-	1055	1054	1062	1065			1044	-				-	(1048)	1048	-
$H_{e_8}H_{e_9}H_{e_{10}}$	300	849			846	856			850	863	848	849	852	862	859	861	-	879	876	892	885			886	-				-	871	872	-
$H_{e_8}H_{e_9}H_{e_{10}}$	400	640			662	653			667	679	663	663	673	682	675	675	-	690	687	685	694			696	-				-	688	685	-
$H_{e_8}H_{e_9}H_{e_{10}}$	500	495			514	507			515	521	515	516	519	528	523	523	530	535	532	551	538			541	-				549	551	551	550
$H_{e_8}H_{e_9}H_{e_{10}}$	600	372			389	383			389	390	389	388	390	397	394	394	398	405	403	401	403			406	407				407	400	400	400
$H_{e_8}H_{e_9}H_{e_{10}}$	700	263			279	274			279	278	276	277	277	284	282	282	285	288	289	289	290			293	292				293	286	286	287
$H_{e_8}H_{e_9}H_{e_{10}}$	800	166			181	175			179	178	178	178	177	183	182	182	185	188	189	188	190			192	192				192	187	186	186
$H_{e_8}H_{e_9}H_{e_{10}}$	900	77			92	86			89	87	86	87	86	94	91	92	96	97	98	97	98			101	101				101	98	95	96
$H_{e_8}H_{e_9}H_{e_{10}}$	1000	-4.0			9.2	8.7			9.6	9.9	9.0	9.6	9.3	12.4	10.0	10.8	12.1	13.2	14.3	15.5	14.8			15.9	15.7				15.8	14.2	12.8	13.6
$H_{r_6}H_{r_7}$	41/96	-			-	-			-	-	-	-	-	-	-	-	(574)	-	-	-	-			-	-				-	-	-	-
$H_{r_7}H_{r_8}$	96/225	(521)			-	(523)			-	-	(524)	-	-	-	-	-	509	-	-	-	-			-	-				-	-	-	-
$H_{r_8}H_{r_9}$	225/500	499			(513)	509			517	(516)	513	514	513	518	513	(515)	-	520	522	521	527			523	-				-	(517)	517	-
$H_{r_8}H_{r_9}$	500/1000	499			504	503			508	516	510	510	516	516	513	512	518	522	518	516	523			522	-				515	514	514	517
$P_5P_5TTU_5$	Markante Punkte																														

	Ort Kennziffer Höhe	Nordeney 812	Holtenau 060	Freiburg 096	Bad Friedrichshafen 098	München 536	Klagenfurt 503	Wien 501	R.T. Wien 501	Krakau 354	Bromberg 240	Zw. M. 260	Breslau 351
	$u_5u_6G_5G_6$	30 09	30 16	30 17	30 17	30 12	30 17	30 17	30 18	30 16	30 16	30 16	30 15
QQ TT	41	-	-	-	-	-	-	-	-	-	-	-	-
QQ TT	96	-	-53	-	-	-	-	-	-	-	-	-	-
QQ TT	225	-	-51	-61	-66	-	-57	-	-56	-60	-66	-	-61
QQ TT	300	-44	-51	-50	-50	-	-51	-	-54	-56	-56	-	-54
QQ TT	400	-39	-40	7 -35	5 -36	-	-39	-	-40	-40	-40	-	-40
QQ TT	500	-29	9 -28	6 -30-23	5 -31	-	8 -27	-	8 -27-28	8 -27-28	-29	-	-29
QQ TT	600	-25	-19	6 -28-17	6 -27-19	-	7 -24-10	8 -23-21	7 -22-20	7 -22-21	-23	-	-20
QQ TT	700	-17	-16	6 -21-12	6 -20-13	-	7 -21-17	8 -16-15	8 -15-16	8 -16-16	-17	-	-16
QQ TT	800	-10	7 -10	7 -10-11	7 -11-12	-	8 -15-12	8 -11-11	8 -10-13	8 -10-13	-11	-	-10
QQ TT	900	-8	-4	7 -8	7 -8	-	8 -6-8	8 -6-8	8 -7-8	8 -7-8	-8	-	-7
QQ	950	-	-	-	-53	-	8	8	8	8	-	-	-
QQ TrTr	Boden	-	-5	57-6	5 -7	-	5 -7	5 -8	5 -5	5 -6	5 -8	5 -10	-
$H_eH_eH_e$	41	-	(2119)	-	-	-	-	-	-	-	-	-	-
$H_{e_5}H_{e_6}H_{e_7}$	96	-	1581	-	(1581)	(1588)	-	-	-	-	-	-	-
$H_{e_8}H_{e_9}H_{e_{10}}$	225	1042	1049	1060	1067	1068	-	1053	-	1041	1047	1041	-
$H_{e_8}H_{e_9}H_{e_{10}}$	300	870	869	877	888	889	-	875	-	871	871	862	-
$H_{e_8}H_{e_9}H_{e_{10}}$	400	681	682	685	697	698	-	686	-	685	685	679	-
$H_{e_8}H_{e_9}H_{e_{10}}$	500	530	529	534	540	547	-	531	6530	531	532	523	-
$H_{e_8}H_{e_9}H_{e_{10}}$	600	391	376	390	407	406	-	400	400	401	402	392	-
$H_{e_8}H_{e_9}H_{e_{10}}$	700	289	284	287	296	295	-	287	287	289	288	281	-
$H_{e_8}H_{e_9}H_{e_{10}}$	800	189	185	186	198	197	-	187	188	190	188	185	-
$H_{e_8}H_{e_9}H_{e_{10}}$	900	100	95	96	102	101	-	96	96	98	98	90	-
$H_{e_8}H_{e_9}H_{e_{10}}$	1000	10.8	12.1	13.2	21.0	20.6	-	10.5	9.7	12.9	10.8	12.0	-
$H_{r_6}H_{r_7}$	41/96	-	(538)	-	-	-	-	-	-	-	-	-	-
$H_{r_7}H_{r_8}$	96/225	-	532	-	(514)	(519)	-	-	-	-	-	-	-
$H_{r_8}H_{r_9}$	225/500	(512)	521	550	527	526	-	523	-	520	510	516	-
$H_{r_8}H_{r_9}$	500/1000	511	517	549	510	516	-	514	518	513	515	511	-
$P_5P_5TTU_5$	Markante Punkte												

neuls

Klar-texte (gestern):

Hamburg: ab Do. 9 h P_5 0.1 ... Do. 21 h ... Münster: ...

Bayernkern: ... München: ...

Frankfurt: ... Wien: ...

Neuruppin: ... Lindenberg: ... Breslau: ...

Karten vom Frühtermin

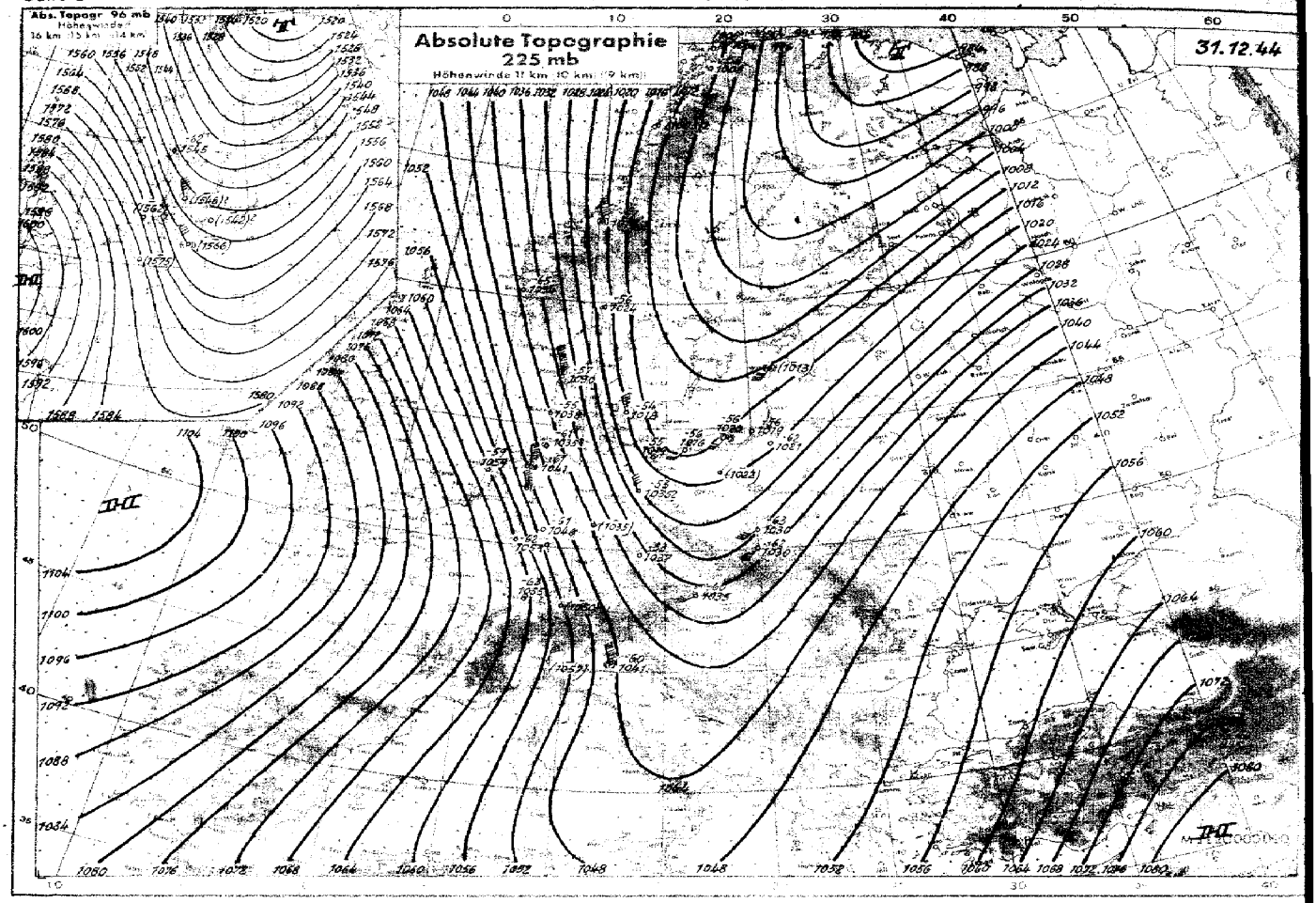

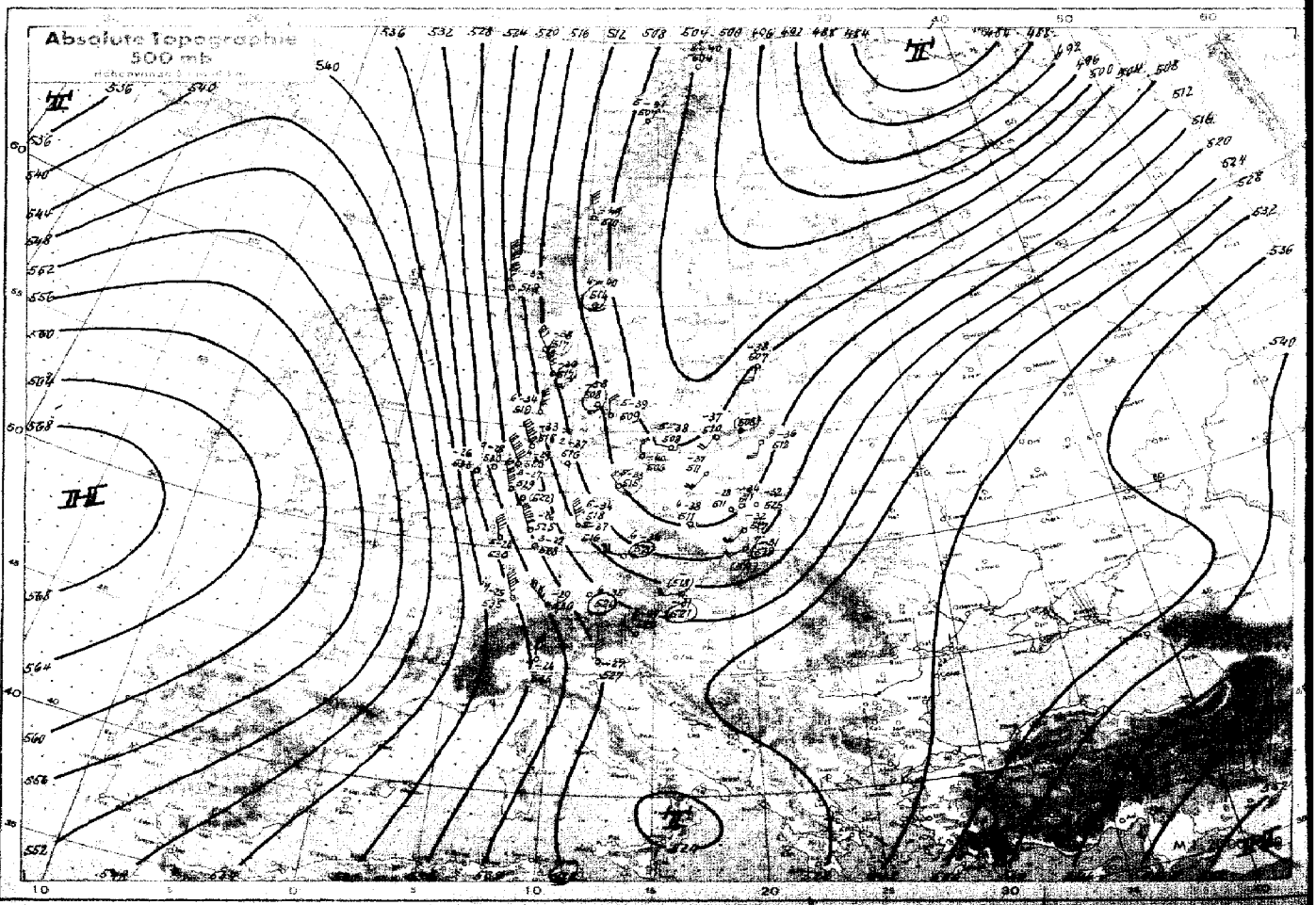

Höhenwinde: Windgeschwindigkeit in km/h, z. B. SW 50 km/h

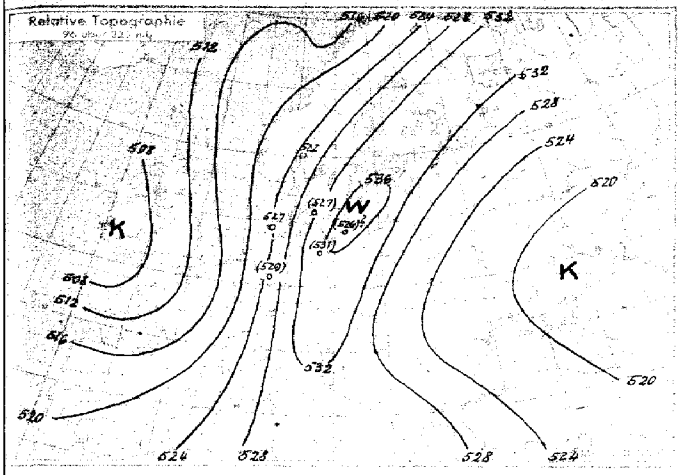

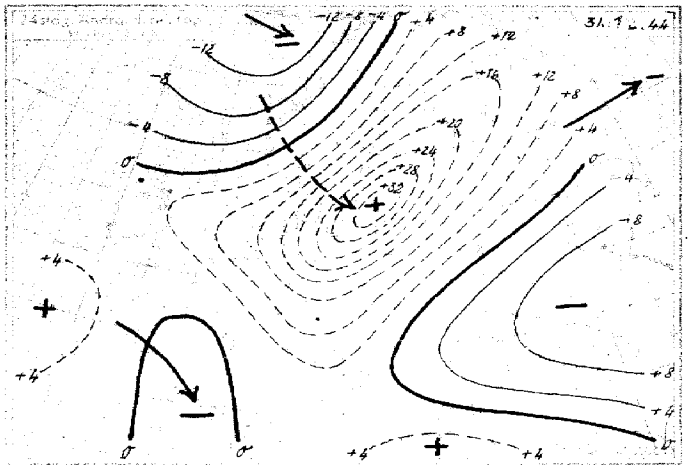

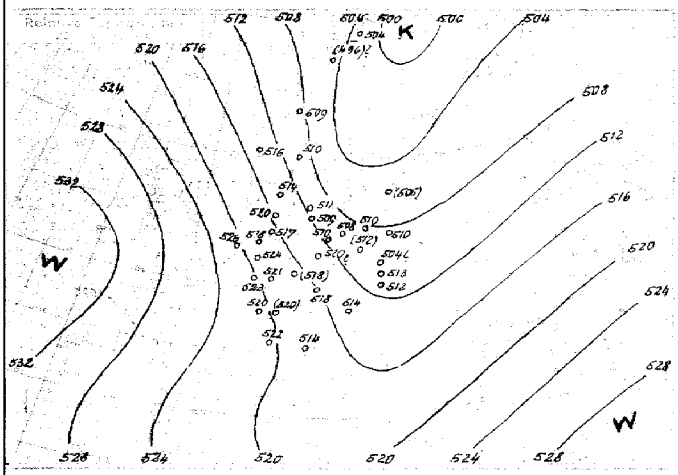

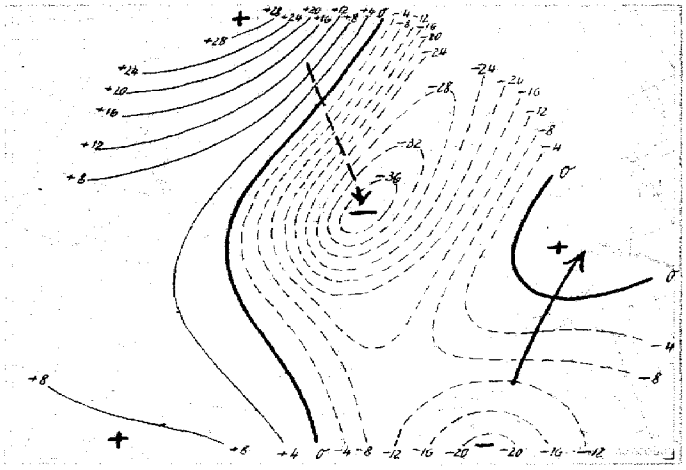

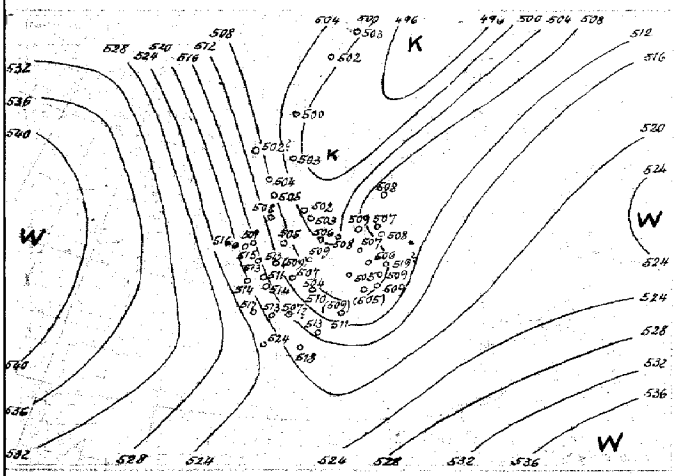

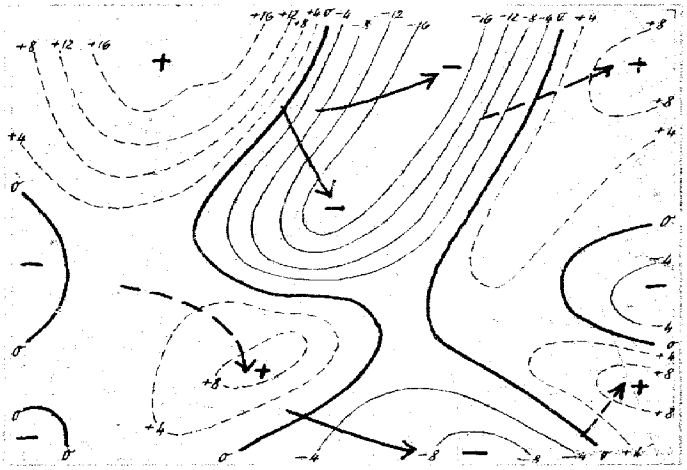

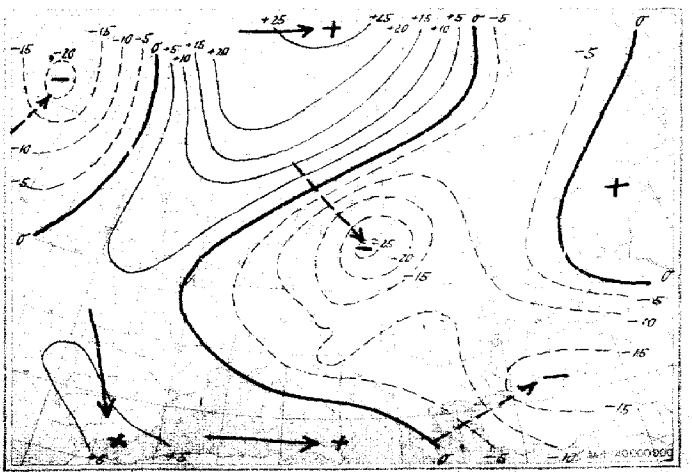

24stündige Bodendruckänderungen seit gestern 8 Uhr in Millibar

Nr. 366

Höhen-Aufstiege

2. Teil

Sonntag, den *31. Dezember* 1944

Seite 8

Oberer Teil — $\overset{U}{QQ}TT$ Relative Feuchte in 10%, darunter Pseudopot. Temperatur in °C und wahre Temp. (°C) an den Hauptisobarenflächen.
Mittlerer Teil — $H_aH_aH_a$ = Höhen der Hauptisobarenflächen in dyn. Dekametern. H_rH_r = Abstand zwischen 500 u. 1000, 225 u. 500, 96 u. 225, 41 u. 96 mb-Fläche.
Unterer Teil — $P_tP_tTTU_t$ = Druck, Temperatur und Feuchte an den markanten Punkten.
Klammern zeigen an, daß der Wert durch Verlängerung der Zustandskurve ergänzt ist.

gg Datum
G_1G_1 Uhrzeit (G.C.Z.)

	Ort (Kennziffer, Höhe)	Bardufoss 034	Bodø 050	Drontheim 017 50 m	Bergen 022	Kjeller 041	Kristiansand 032 30 m	Hanstholm 183 27 m	Blaavandshuk 494	Kopenhagen 161	Helsinge 519	Windau 493	Gerdau 319	Gotenhafen 550 2 m	Swinemünde 495	Olesk i. Pomm. 266	Hamburg 403 12 m	Heiligenbeil 342	Emden 154	Leeuwarden 810	Helden 295	Helgoland 465 42 m	St. Nazaire
	gg G_1G_1	3105	3105	3105	3105	3104	3106	3105	3106	3105	3105	3104	3105	3104	3105	3104	3108	3108	3105	3106	3104	3111	
QQ TT	41	-	-	-	-	-	-	-	-	-	-	-	-	-	-	-	-	-	-	-	-	-	
QQ TT	96	-	-	-	-	-62	-	-	-	-	-	-	-	-	-	-	-	-	-	-	-	-	
QQ TT	225	-58	-	-57	-65	-56	-	-57	-55	-54	-56	-	-62	-56	-55	-56	-	-	-61	-	-57	-61	
QQ TT	300	-59	-	-54	-53	-56	-	-53	-51	-56	-44	-58	-56	-55	-53	-56	-	-	-54	-	-50	-54	
QQ TT	400	7 -47	-61	-47	-40	-47	-	-44	-40	4 -49	-47	-48	7 -44	-47	-47	5 -49	-	-	-38	4 -40	-35	-40	
QQ TT	500	8 11-40	-52	-41	17-33	4 11-40	-38	16-36	6 19-34	5 14-39	-38	-38	9 18-36	-37	-40	5 14-38	2 15-37	-	4 26-29	0 -28	-26	-33	
QQ TT	600	8 -31	5 11-41	-32	6-30	4 9-30	-29	10-30	6 19-27	6 11-30	-32	7 14-27	0 16-25	4 14-26	14-29	5 11-28	3 9-30	6 15-27	15-26	4 -19	-29	13-27	
QQ TT	700	7 8-22	6 9-30	8 5-24	7 6-23	6 9-20	2 7-21	7 9-21	6 9-20	7 9-21	5 7-22	9 13-18	0 15-17	5 14-17	8 12-19	7 12-18	3 9-17	7 12-19	7 11-20	6 -16	-15	8-21	
QQ TT	800	9 8-13	8 7-12	6 5-16	7 4-16	6 6-13	3 4-13	8-12	6 10-11	7 9-15	4 6-14	13-11	9 10-12	9 14-10	0 12-11	9 12-10	8 7-14	8 12-10	-13	4 -11	-9	7-15	
QQ TT	900	6 11-5	8 7-12	8 5-8	8 -8	6 5-7	-6	7 7-6	6 8-5	6 8-6	-7	-5	0 5-8	-4	0 -5	9 13-3	7 7-6	0 8-7	-5	8-4	8 10-3	4 5-6	
QQ	950	10	7	5	5	5	-	8	9	6	-	-	0	-	-	12	8	5	-	-	-	8	
QQ T_tT_t	Boden	5-4	6-13	5-3	5-7	2-9	10-7	6-7	8+5	8-5	7-5	5-3	0-7	3-6	8-2	11+0	4-4	1-7	9-1	-1	11+2	11	
$H_4H_4H_4$	41	-	-	-	-	-	-	-	-	-	-	-	-	-	-	-	-	-	-	-	-	-	
$H_9H_9H_9$	96	-	-	-	-	1545	-	-	-	(1546)	-	-	-	-	-	(1542)	-	-	-	-	-	1562	
$H_aH_aH_a$	225	1008	(1005)	1019	1034	1024	-	1030	1038	1018	1019	(1013)	1021	1020	1019	1016	-	-	1041	-	1057	1035	
$H_aH_aH_a$	300	832	830	840	857	844	-	851	857	838	835	836	846	841	835	837	-	-	864	-	880	868	
$H_aH_aH_a$	400	651	651	656	670	660	-	666	670	656	656	655	661	658	656	655	-		677	683	689	671	
$H_aH_aH_a$	500	504	507	510	518	514	517	517	519	509	508	507	512	510	509	508	516	(508)	523	530	533	518	
$H_aH_aH_a$	600	380	382	386	392	389	392	391	392	384	384	381	384	384	384	382	390	383	395	399	402	391	
$H_aH_aH_a$	700	270	273	278	283	280	282	281	282	275	275	270	273	272	274	272	280	272	284	286	289	281	
$H_aH_aH_a$	800	172	175	181	186	181	184	183	183	176	177	171	173	172	175	173	181	173	186	186	189	183	
$H_aH_aH_a$	900	83	87	91	98	93	95	93	94	87	88	81	84	82	85	82	92	83	96	98	100	94	
$H_aH_aH_a$	1000	1.2	5.0	11.0	16.3	11.0	12.9	11.1	11.3	5.8	6.1	-0.2	3.9	0.9	3.4	-0.3	10.2	2.1	13.6	15.2	17.0	11.7	
H_rH_r	41/96	-	-	-	-	-	-	-	-	-	-	-	-	-	-	-	-	-	-	-	-	-	
H_rH_r	96/225	-	-	-	-	532	-	-	-	(527)	-	-	-	-	-	(526)	-	-	-	-	-	(527)	
H_rH_r	225/500	504	(496)	509	516	510	-	514	520	509	511	(505)	510	510	510	508	-	-	518	-	526	517	
H_rH_r	500/1000	503	502	500	502	503	504	505	508	503	502	508	508	509	506	508	505	(507)	509	575	516	507	
$P_tP_tTTU_t$	Markante Punkte	-	-	-	-	-	-	-	-	-	-	-	-	-	-	-	-	-	-	-	-	-	
		-	-	-	-	-	-	-	-	-	-	-	-	-	-	-	-	-	-	-	-	15571	
		-	-	21581	-	-	-	20581	-	-	-	-	-	16981	28531	-	-	-	-	-	-	22591	
		-	-	16571	-	-	-	25571	22551	-	-	26601	17621	18521	31531	-	-	52866	-	-	-	23611	
		-	-	38991	-	-	-	35501	29571	-	22561	29591	25611	21561	33511	-	-	55836	33991	-	-	38921	
		-	-	46961	-	10621	-	35911	35971	-	33541	44961	32541	26618	36501	-	50872	57805	48793	-	22591	46861	
		22581	-	57861	-	20581	-	51861	54816	-	36531	55811	35501	35541	45941	14581	53842	62756	52781	-	25591	56806	
		35601	-	66765	-	39911	-	53831	64766	-	43931	67716	45898	46921	48921	18531	54863	82598	56781	39914	26591	58781	
		33591	-	95789	26611	42971	-	59801	78626	13581	53871	85591	75639	74637	62751	29591	75655	87580	58791	56704	43872	63754	
		55841	-	77691	38571	76666	44901	73698	84689	77581	56841	92547	82620	85560	63768	35511	77669	94560	94678	96667	52741	66741	
		98519	27441	92578	47891	95535	49891	85608	96006	95548	43611	96351	95599	93561	96620	95008	97516	97560	95518	95519	67691	79701	
		99519	00514	01529	68768	99536	01006	81025	01026	01008	01017	00530	00569	00548	00510	00019	01528	00559	09028	02028	02039	01018	

Klartexte (heute):

Hamburg: ω⁰ - 2.2 u. 4.5 -> Gi, 9/10 Sc 1.8 - 2.3, Fallstr. 1.5 E u. S Fzr. v. 3 W aufrieck. i. W u. S verbreit. Cu, Cb teils -4.0 3/10 Ac i. E bei etwa 4.5.

Münster:

Paderborn: ω⁰ 2 - 2u. d. Wolken, 10/10 St, Sc, Cu 0.2 - 1.2, darin 8/10 Cu - 2.2 i. W - 3.5, darüber wolo. ω² 1.1 - 2.0, 7/10 Wolken mäß. Vereisg.

Frankfurt: 3/10 lock. Sc v. 0.8 - 1.0, 4/10 Sc, St 1.4 - 1.8 m. scharf. Obergrenze, i. E l. quell. - 2.5, > Gi wolo.

Lindenberg: Drachenanstieg: 10/10 St, Schneedecke, l. Vereisg. Sicht 10 km!

Breslau: ω⁰ - 0.5, 2/10 Fs, Fc 0.8 - 1.0, 9/10 Sc 1.4 - 1.9, 3/10 geschicht. As, Spur v. Ci, Cs, Eisteilchen i. E-Halbr. v. 5.0 - > Gi, v. 1.4 - 1.9 gering. Eisans.

	Ort (Kennziffer, Höhe)	Siegen 020	Köthen 602	Nürnberg 04[illegible]	Paderborn 077	Frankfurt 419 111 m	Erfurt 540 320 m	Erfurt 644	Berlin 440 57 m	Lindenberg 425 122 m	Breslau 437 120 m	[illegible]stadt 557	51 N. 2 E	Vaakfeld 153	Bromberg 540	51 N. 10 E	52 N. 20 E	Pilsen 666	Krakau 561 218 m	Wien 501 157 m	Wien 5[illegible] 157 m	Klagenfurt 502 484 m	München 414 526 m	Friedrichshafen 595	Freiburg 560	Mailand 562	Venedig 312 13 m	Kanea 757
	gg G_1G_1	31 05	31 05	31 07	31 08	31 07	31 06	31 05	31 05	31 05	31 07	31 05	31 06	31 09	31 05	31 03	31 05	31 05	31 04	31 07	31 05	31 05	31 07	31 05	31 05	31 05	31 05	31 04
QQ TT	41	-	-	-	-	-	-	-	-	-	-	-	-	-	-	-	-	-	-	-	-	-	-	-	-	-	-	-
QQ TT	96	-	-	-	-	-	-	-	-	-	-	-	-	-	-	-	-	-	-	-	-	-	-	-	-	-	-	-
QQ TT	225	-61	-	-62	-	-		-	-53	-		-	-	-	-	-63	-	-53	-62	-	-60	-	-	-	-63	-	-60	-
QQ TT	300	-53	-50	-51	-			-52	-50			-61	-57		-52	-57	-	-52	-57		-57	-53	-	-54	-53	-54	-58	-56
QQ TT	400	-38	-37	5 -37				-42	5 -43			-50	-41	-	-47	-41	-44	-44	7 -41	-	-41	-38		-38	-38	-38	-41	-37
QQ TT	500	-26	5 32-27	5 37-24		3 28-27	5 15-37	5 20-34	5 20-33		4 16-38	-38	-32	13	37	-32	-34	6 19-34	7 23-31		-31	8 29-27	6 18-35	27-29	7 31-25	-24	7 26-27	7 31-25
QQ TT	600	-23	4 20-21	7 22-22	5 12-28	4 14-26	5 10-29	7 13-28	5 13-27	4 11-29	5 10-29	28	-25	8 12-28	-26	-25	-27	6 15-25	7 17-21	8 17-25	-23	0 21-22	9 14-27	7 20-23	8 25-18	14	23-18	31-15
QQ TT	700	-19	6 12-18	8 12-18	6 10-20	7 14-16	6 14-20	6 11-19	0 11-18	6 10-20	7 10-19	7 12-19	-18	7 11-19	-18	-17	-20	8 14-17	7 12-18	8 13-17	-15	9 18-14	9 12-19	8 17-16	0 13-17	-12	-14	-7
QQ TT	800	-12	9 10-12	0 10-12	7 10-12	4 14-8	9 8-13	7 10-12	7 10-11	8 10-13	9 7-14	7 12-11	-12	0 8-13	-11	-11	-12	8 11-11	8 9-12	9 14-9	-11	8 9-12	9 10-12	0 16-9	7 14-9	-4	4 13-3	-2
QQ TT	900	8 -5	9 12-3	9 11-5	0 11-5	5 11-4	8-7	8 10-5	8 11-4	0 8-6	7 8-6	7 6-9	-8	9 6-8	-5	-9	-8	9 -8	0 6-8	8 8-6	-8	6-7	9 7-7	9 8-7	0 8-5	-1	5 7-5	8 4-5
QQ	950		13	10	9	10	8	10	8	9	7	6	-	3	-	-	-	6	4	5	-	-	6	-	8	-	-	17
QQ T_tT_t	Boden	9-0	6-2	9-4	7-2	10-3	8-3	8-4	7-2	9-2	9-4	2-8	-	-0-8	16-4	-	0	4-5	0-8	5-7	4-8	0-12	6-6	6-7	8-6	-2-10	2-9	24
$H_4H_4H_4$	41	-	-	-	-	-	-	-	-	-	-	-	-	-	-	-	-	-	-	-	-	-	-	-	-	-	-	-
$H_9H_9H_9$	96	(1575)	-	-	-		-		(1566)	-	-	-	-	-	-	-	-	-	-	-	-	-	-	-	-	-	-	-
$H_aH_aH_a$	225	1046	(1053)	1053	-		-	(1035)	1035	-	-	-	-	-	(1022)	1030	-	1037	1030	-	1035		-	(1050)	1055	1057	1041	(1052)
$H_aH_aH_a$	300	868	873	875	-	-	-	855	852		-	836	869	-	842	855	-	885	855	-	859	867	-	871	878	878	865	877
$H_aH_aH_a$	400	680	683	685	-	-	-	668	665			657	680	-	658	669	661	670	670		673	680	(671)	683	690	690	681	688
$H_aH_aH_a$	500	525	529	530	(522)	528	516	518	515	-	511	511	525	(511)	511	517	511	520	518	(518)	521	526	520	530	535	535	527	534
$H_aH_aH_a$	600	386	399	399	396	399	371	392	388	386	385	384	394	385	384	389	385	392	389	391	392	395	393	400	405	402	389	402
$H_aH_aH_a$	700	285	288	278	295	287	281	281	277	276	275	273	280	275	274	277	274	280	278	280	280	282	282	388	290	286	282	286
$H_aH_aH_a$	800	186	188	188	187	187	182	183	178	177	177	174	179	176	174	178	176	181	179	180	180	192	186	188	190	184	181	183
$H_aH_aH_a$	900	97	98	98	97	97	93	93	88	88	88	95	88	87	85	90	87	91	89	90	99	93	94	98	100	93	91	90
$H_aH_aH_a$	1000	14.5	15.3	16.0	15.6	13.9	11.6	11.1	6.2	6.0	5.7	4.6	6.1	6.1	3.4	8.5	7.3	12.0	8.7	8.9	9.5	12.4	13.2	16.3	18.0	11.2	9.4	5.0
H_rH_r	41/96	-	-	-	-	-	-	-	-	-	-	-	-	-	-	-	-	-	-	-	-	-	-	-	-	-	-	
H_rH_r	96/225	(529)	-	-	-	-	-	-	(531)	-	-	-	-	-	-	-	-	-	-	-	-	-	-	-	-	-	-	
H_rH_r	225/500	521	(524)	525				(518)	520	-	-		-	-	(512)	513	-	518	512	-	514	-	-	(520)	520	522	514	(519)
H_rH_r	500/1000	511	513	514	(509)	514	504	507	509	-	505	506	519	(505)	507	509	504	510	509	(509)	511	513	507	513	517	524	518	520
$P_tP_tTTU_t$	Markante Punkte			-	-				-	-	-	-	-	-	-	23631	-	-	-	-	-	-	-	-	-	-	18561	-
				-	-				12581	-	-	-	-	-	-	24601	-	-	-	-	15541	-	-	-	-	-	26611	-
				-	-			-	16551	-	-	-	-	-	-	25601	-	-	-	-	28611	-	-	-	-	-	[illegible]	-
				-	-		49885	-	19551	-	-	-	-	-	-	32541	-	-	-	-	38931	-	-	-	-	-	55713	
		-	24551	-	-		53835	-	21531	-	-	-	-	-	-	39921	-	-	-	-	48811	15601	-	-	-	-	58692	
		15951	26571	-	-	-	54855	-	25531	-	-	-	-	-	-	47841	-	20501	-	53827	53781	27981	-	-	23631	-	[illegible]	
		37591	49751	-	-	49793	71696	-	29941		30884	-	25601	53857	-	48841	-	28531	-	31609	48651	54748	-	24581	53727	[illegible]	[illegible]	[illegible]
		20621	34713	-	-	55763	71649	27391	34991	61784	53844	30671	28621	74657	-	56771	-	37521	20611	86580	71651	62700	-	98725	59708	[illegible]	68561	59581
		32511	65707	72621	-	55781	81418	39847	15295	79658	58804	34581	37941	78650	25561	74631	40941	68678	24434	89579	75621	74438	45864	61738	63668	[illegible]	[illegible]	[illegible]
		56731	78609	86580	-	82576	88580	82619	55815	86580	59805	87608	88571	86593	45851	98491	56819	86667	87579	92538	81611	77428	47945	76630	89680	[illegible]	[illegible]	[illegible]
		65721	00039	93529	55874	84588	86539	95528	95540	91560	78635	95540	92571	98590	92541	97591	98561	92540	97568	24568	96541	95577	48865	86557	86568	[illegible]	[illegible]	[illegible]
		98518	01519	96539	00519	00327	98529	98528	00319	99519	99519	98549	98589	97569	00639	99569	99599	97550	99549	99827	99527	95588	95599	99559	99558	[illegible]	[illegible]	[illegible]

Klartexte (heute):

München: Sicht 5 km, i. [illegible] Rücke auf 0.8, 1.4-2.0 9/10 St i. S i. Schichtbew. -4.4 ansteig. glatt. Wolo.

Wien: ω⁰ 0.4 - 0.8 [illegible] 4.5 -> Gi, Sc-Spur [illegible] Sc u. Ac bis 4.5 [illegible] Vereis. [illegible] frei.

Uderfeld: ω⁰ 0.5 - 0.6, 7/10 Sc 2.0 - 2.3 > 9/10 St [illegible] 2.0 > 9/10 St [illegible] Obergr. [illegible] As, Ac, > Gi [illegible]

Paris:

[illegible]: [illegible] 2.3 10/10 St, Sc [illegible] Vereisg. [illegible]

heute

werden ab 1.1.1940 bis auf
stgruppe verbreiteten Analyse
6/39 vom 21.12.1939).

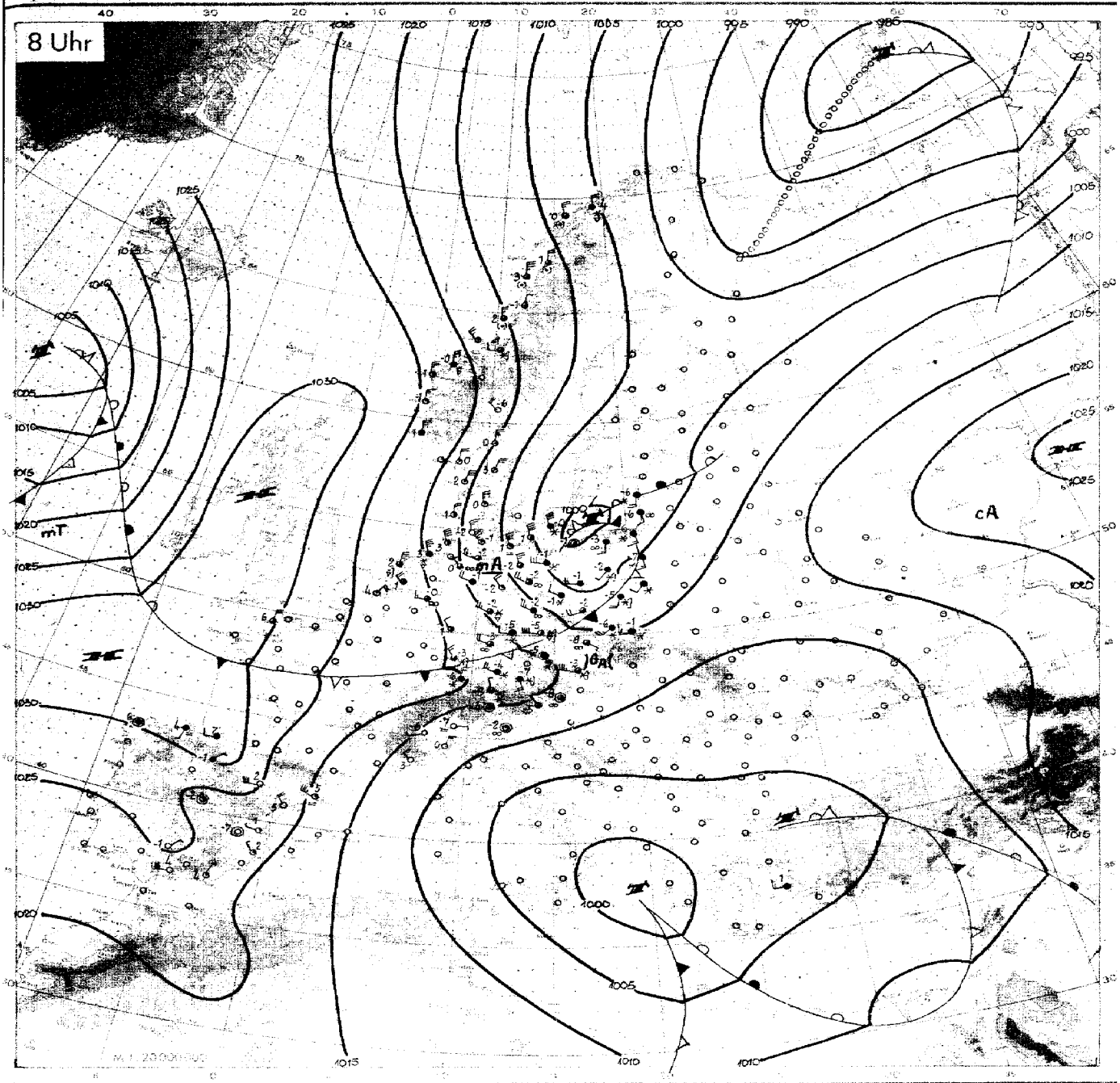

Wetterübersicht Sonntag den 31. Dezember 1944

Der bemerkenswerteste Prozeß in der Wetterentwicklung der letzten 24 Stunden ist die Zunahme der zyklonalen Vorgänge über dem Osten Mitteleuropas. Einerseits hat sich das festliegende, steuernde Hoch über England mit Absinken und unverändertem Kerndruck gehalten, andererseits hat aber mit kräftigem dynamischem Druckfall von zum Teil über 25 mb in 24 Stunden in Ostdeutschland und dem Baltikum verbreitet Hebung mit anhaltenden Schneefällen eingesetzt. Die damit verbundene Gradientverschärfung nach Westen zeigt sich in stürmisch auffrischenden Höhenwinden bis 160 km/h oberhalb 500 mb aus Nord über Westdeutschland.

Mit dem weiteren Vordringen der zyklonalen Vorgänge auf das Festland Mitteleuropas hat die maritime arktische Kaltluft mit Abkühlungsbeträgen bis 10° in der Höhe die Nordalpen erreicht. Ihre Mächtigkeit, im Osten die gesamte Troposphäre erfassend, nimmt nach Westdeutschland auf 4000 m ab. Mit dem Einbruch der frischen Kaltluft kam es in der westlichen Ostsee zu einzelnen Gewittern.

Die in der gestrigen relativen Topographie erkennbare Warmluftzunge über Ostsee und Baltikum wurde von der dem Kaltluftropfen über der Slowakei entstammenden Kaltluft, die mit Südwestwinden nach Nordosten umbog, angehoben. Zusammen mit dem dynamischen Druckfall wurden dadurch die Hebungsvorgänge noch verstärkt. Im Osten Mitteleuropas ist daher troposphärische Abkühlung eingetreten, während der gestern abgeschlossene Kaltluftropfen ist stark abgeschwächt

Der südliche Teil der gestern von der Slowakei weit nach Südwesten bis Nordafrika reichenden Kaltluftzunge ist mit dem Mittelmeer rasch nach Osten vorgestoßen und hat den schwachen Schönewetterkeil über dem Ostteil des Mittelmeeres wieder unterbrochen. Im Tagesverlauf hat Erwärmung eingesetzt, die allerdings zum Teil durch Föhn verursacht ist. Der sich durchsetzende Föhn machte sich gestern in Bizerta durch rasches Abschmelzen der mittelhohen Bewölkung bemerkbar.

Für die weitere Entwicklung sind jedoch die Vorgänge im skandinavischen Raum von weitaus größerer Bedeutung. Dort ist über Nordnorwegen mit einem Druckanstieg über Nacht eine neue Kaltluftstaffel eingebrochen. Ihr Vorstoßweg nach Süden hin macht sich aber in der Höhe bereits seit gestern abend wieder Erwärmung bemerkbar bei Winden oberhalb 5000 m aus Nordwest bis über 200 km/h. Damit ist ein neuer Warmluftvorstoß auf der Vorderseite des steuernden britischen Hochs wahrscheinlich gemacht, der mit der Höhenerwärmung sich später wieder, begleitet von Aufgleiterscheinungen, nach Süden zu durchsetzen müßte.

gez. Ludwig
Zentrale Wetterdienstgruppe

Sonntag, den 31. Dez. 1944

Ausland

Bodenstationen: Küstenorte ○	Höhe m	JJJ	Gestern 14 Uhr GC	wwVhN	DDFWN	PPPTT	UC app	Gestern 19 Uhr GC	wwVhN	DDFWN	PPPTT	UC app	RR
Vardo ○	12	004											
Ingoy ○	4	005											
Tromsö ○	102	008	9x	26058	22388	56762	6x213	9x	83668	20188	89152	8x310	03619
Bodö ○	17	010						87	03784	57588	97950	9x313	04058
Nordöyan ○	37	014	xx	08424	20689	77900	8x312	96	10754	25685	05401	60216	-
Krakenes ○	41	021	82	34544	32760	10431	06206						
Utsira ○	56	028	30	27854	32748	11742	70106						
Lister ○	9	030						30	01981	28801	40501	70295	01501
Ferder ○	9	036	67	02963	26225	03004	72463						
Aarhus ○	47	180	80	81746	24566	08704	82818	04	01830	59683	07162	70660	99841
Kopenhagen ○	1	181	5x	05634	22526	09903	0x910	8x	15945	24487	04802	0x813	02261
Skagen ○	3	192	44	02344	26516	04004	50916	90	00890	35610	09204	50404	00080
Biarritz	29	202											
Lyon	198	210											
Paris/Le Brg.	46	215											
Brest	75	220											
Le Havre ○	119	230											
Marseille	12	231											
Nanzig	236	237											
Châteauroux	153	252											
La Coubre ○	6	269	04	05690	32101	33902	80803						
Helder ○	6	291						84	02754	30624	20605	80500	-
Vlissingen ○	1	292											
De Bilt	12	293	xx	x2204	20249	21801	0x816	5x	65245	xxx48	21203	0x704	-
Genua ○	2	305	90	05790	32200	44605	40711	00	05790	02300	13901	60903	-
Venedig ○	10	312						04	01790	30101	15201	60300	-
Zara ○	12	315											
Rom ○	3	322											
Brindisi ○	16	331											
Cagliari ○	35	338											
Syrakus ○	15	655											
Madrid	667	353	10	04690	18240	21703	60002	00	00890	04200	23702	70208	00090
Almeria ○	65	356	00	01858	10408	19312	50803	60	01853	30118	20309	60409	00180
Mahon	40	357	8x	02764	32414	15507	60902						
Barcelona ○	42	358						00	33790	24300	17804	30200	00370
La Coruña ○	57	362	10	01851	06401	28609	60803	00	00890	08300	28905	70307	00356
Lissabon	227	384											
Funchal ○	110	395											
Pt. Delgada ○	22	396											
Horta ○	65	398											
Teneriffa ○	37	400	40	01864	32214	19618	50355	93	01863	32214	19716	51303	00181
V. Cisneros ○	6	404	54	01893	08314	16219	60709	57	02854	02416	15318	51502	00570
Pinsk	137	569											
Kauen	83	465											
Riga	2	470											
Dorpat	81	476											
Helsinki	15	421											
Vaasa	9	483											
Kuopio	233	484											
Rovaniemi	80	507											
Budapest	130	541											
Bukarest	92	575											
Klausenburg	374	590											
Belgrad	138	701											
Sofia	550	720											
Athen	235	730											
Canea (Kreta)	53	737											
Tunis	10	060											
Orel	191	841											
Ono	71	858											
Minsk	211	887											
Smolensk	234	949											
Kiew	185	957											
Dnjepropetrowsk	62	968											
Odessa	50	975											
Mariupol	40	961											
Sewastopol	8	986											

Bodenstationen: Küstenorte ○	Heute 2 Uhr GC	wwVhN	DDFWN	PPPTT	UC app	Heute 8 Uhr GC	wwVhN	DDFWN	PPPTT	UC app	RR
Vardo ○											
Ingoy ○											
Tromsö ○						9x	83448	32688	06434	9x323	07559
Bodö ○	9x	88426	26558	02850	8x204	80	10804	32684	10901	60323	01518
Nordöyan ○						62	10854	32627	13402	7x209	95486
Krakenes ○											
Utsira ○						34	02753	32784	13401	03207	01577
Lister ○											
Ferder ○	00	00990	30300	10801	70306	04	01990	32502	16100	60516	00393
Aarhus ○	00	00700	28410	09700	80307	20	01853	30503	13400	x0210	00480
Kopenhagen ○	6x	02867	30507	04902	7x306	50	01951	63501	08001	80309	00893
Skagen ○	90	01844	32604	09102	50308	03	01893	02613	13203	50309	00683
La Coubre ○											
Helder ○	80	01853	65883	20704	60901	80	26746	65785	22402	93401	-
De Bilt	50	01754	26384	21302	1x502	60	02755	28405	22301	80402	-
Genua ○	90	05790	04400	13600	60801	00	00890	02300	10700	80806	00610
Venedig ○	00	01700	26200	14251	70803	04	05490	00002	10852	70802	00270
Madrid	00	00700	54200	25351	70203	04	01790	00011	23752	8x304	00530
Almeria ○	00	00890	02110	21405	80300	20	01852	02102	21104	70402	00180
Mahon	8x	03758	65528	16406	7x602						
Barcelona ○						04	04690	69701	18605	60203	00350
La Coruña ○	02	01890	03302	xxx07	80300						
Teneriffa ○						70	01863	00018	20714	60300	00081
V. Cisneros ○						55	02852	06515	17814	64405	00380

Bergstationen:	Höhe m	JJJ	Gestern 14 Uhr GC	wwVhN	DDFWN	PPPTT	UC app	Gestern 19 Uhr GC	wwVhN	DDFWN	PPPTT	UC app	RRTTE
Mussalla	2926	726											
Lomnitzer Spitze	2640	685	00	02990	20226	28660	77807	04	02792	00025	27061	73800	00609
Fanaraken	2072	024	20	49108	25848	69066	00703						
Mt. Ventoux	1900	246											
Puy de Dôme	1467	346											
Izana	2367	401						00	01900	26103	xxx55	54303	00514

Bergstationen:	Heute 2 Uhr GC	wwVhN	DDFWN	PPPTT	UC app	Heute 8 Uhr GC	wwVhN	DDFWN	PPPTT	UC app	RRTTE
Mussalla											
Lomnitzer Spitze	07	03858	30328	22164	7x813	07	02884	24214	18161	58708	00679
Fanaraken											
Mt. Ventoux											
Puy de Dôme											
Izana											

jj = Datum GG = Uhrzeit (OGZ)

Höhenwinde (dd vv)

dd = Windrichtung (N = 36) vv = Windgeschwindigkeit in km/Std.

Ort	Krakau	Emden	Berlin	Drontheim	Freiburg	Kopenhg.	Krakau	Berlin	Hest	Wien	Mailand	Libau	Drontheim	Kopenhg.	Emden
jjGG	32 16	30 16	30 17	30 17	30 17	30 17	31 04	31 05	31 04	31 05	31 05	31 04	31 05	31 05	31 05
25.0 km	-	-	-	-	-	-	-	-	-	-	-	-	-	-	-
21.0 "	-	-	-	-	-	-	-	-	-	-	-	-	-	-	-
16.0 "	-	-	-	-	-	-	-	14.3 32 90	-	-	-	-	-	-	-
13.0 "	-	-	12.2 30 70	-	36 90	-	-	33 90	-	-	-	-	-	35 90	-
11.0 "	10.5 27 40	10.3 28 30	30 80	-	01 180	10.6 31 100	10.5 32 110	34 80	23 40	11.8 21 80	9.0 01 60	-	10.5 35 140	34 90	10.8 35 190
9.0 "	22 50	33 110	30 120	34 80	02 130	31 100	23 90	34 70	32 40	10.5 27 90	7.5 36 40	22 40	35 130	35 90	36 210
7.0 "	23 80	33 100	30 80	35 60	01 120	29 70	23 60	32 70	27 40	7.5 23 80	6.5 35 50	21 50	35 80	36 60	7.0 35 190
5.5 "	24 40	33 90	30 60	35 50	01 100	27 60	24 40	32 50	23 20	27 40	5.5 35 80	19 50	35 70	35 60	5.7 34 160
4.0 "	22 40	32 70	30 40	36 60	01 60	28 60	28 30	32 40	26 30	30 40	3.3 36 90	21 30	34 50	36 60	35 100
3.0 "	22 30	32 40	30 40	36 70	02 40	28 50	27 30	33 50	29 30	30 50	2.8 04 70	23 10	35 60	02 60	34 70
2.0 "	18 20	31 60	29 50	01 80	02 20	29 60	27 40	33 60	29 30	30 60	01 40	25 10	34 60	01 70	35 80
1.3 "	14 20	32 60	27 40	01 80	03 10	-	27 60	32 50	29 30	30 50	01 20	24 20	33 60	01 70	35 80
0.8 "	11 10	32 60	26 60	35 80	03 10	29 60	27 40	32 60	29 30	30 90	26 10	-	31 80	36 60	36 60
0.3 "	0.4 10 10	30 50	26 60	31 40	0.6 C	1.0 27 20	1.4 26 20	30 60	28 40	30 60	25 10	19 60	29 50	36 50	35 60

Ort	Hambg.	Libau	Celle	Bialystok	Klagenfurt	Pilsen	Gotenhf.	Bromberg	Mailand	Bergen
jjGG	30 15	30 15	30 15	30 17	30 17	30 17	30 16	30 16	30 17	30 17
7.0 km	11.0 32 190	-	8.5 32 160	9.0 32 190	9.0 33 30	01 90	22 70	9.0 27 30	7.5 03 140	9.0 34 200
5.3 "	9.0 31 150	22 70	31 110	9.0 32 260	7.5 29 20	01 60	28 70	7.0 26 20	04 110	7.0 34 120
4.0 "	5.3 31 130	24 70	30 70	5.3 32 170	3.5 21 20	01 40	24 40	5.3 27 20	05 90	5.3 34 80
3.0 "	4.0 31 80	25 60	29 60	31 90	08 30	34 30	26 30	25 40	03 50	34 90
2.0 "	29 50	26 60	28 60	31 90	05 30	30 20	27 40	24 50	02 30	34 90
0.8 "	28 60	33 70	27 50	32 90	36 10	26 20	26 30	22 50	31 20	34 60

Ort	Erfurt	Gerdauen	Fr.-hafen	Klagenfurt	Bergen	Kristiansand	Pilsen	Bromberg	Venedig	Freiburg
jjGG	31 05	31 05	31 06	31 05	31 05	31 05	31 05	31 05	31 06	31 05
7.0 km	7.5 34 130	-	33 120	30 30	8.3 35 250	35 150	31 70	8.6 22 40	2.0 34 140	10.5 34 150
5.3 "	6.5 34 100	20 50	32 110	31 20	35 190	34 80	28 60	7.0 25 60	35 70	9.0 35 180
4.0 "	5.3 34 90	20 40	32 80	36 40	34 180	33 50	30 40	5.3 21 30	35 50	5.3 34 140
3.0 "	33 70	20 40	32 70	35 90	34 90	01 20	31 60	24 30	01 40	35 40
2.0 "	33 60	20 40	31 60	35 40	36 40	03 30	34 40	27 30	02 20	32 40
0.8 "	32 60	21 40	25 40	C	[illegible]	01 60	27 30	30 40	[illegible]	[illegible]

Piloten Vortag Piloten heute

Wolkenmessungen

C = Wolkenart
vv = km/std.
dd = Zugr. 36 = N

Ort		
jjGG		
C u. Höhe		
dd vv		
Ort		
jjGG		
C u. Höhe		
dd vv		
Ort		
jjGG		
C u. Höhe		
dd vv		