Oversize QC 989 G4 T293 1950 Jan.-Marz.
LIBRARY N.O.A.A. U.S. Dept. of Commerce
LIBRARY FEB 27 1950 WEATHER BUREAU

Täglicher Wetterbericht

Herausgegeben vom Meteorologischen Amt für Nordwestdeutschland
Zentralamt für die Britische Zone
Hamburg 4, Bernhard-Nochtstr. 76

Jahrgang 75 Nr. 1 Bezugspreis je Monat DM einschl. Postzustellgebühr Sonntag den 1. Januar 1950

gestern 12 Uhr MGZ

Landstationen	Höhe (NN)	iiiTdTd	Nddff	VVwwW	PPPTT	NhChCMCH	6axapp	8NsChshs	8NsChshs	
List/Sylt	16	02053	80911	98022	31600	854xx	61113	88612		See 2
Husum	13	02953	70913	81022	31401	754xx	60314			
Cuxhaven	2	13152	70816	84022	31602	75900	61413			
Norderney	13	11352	81012	81022	30402	854xx	60315			See 3
Emden	6	20354	71018	75022	29901	754xx	61112			
Jever	5	12253	70908	75022	30102	755xx	60213			
Flensburg	41	03354	70908	81012	31200	755xx	61112			
Schleswig-La.	20	03454	70910	82012	31701	756xx	61110	87630		
Kiel	8	04553	70409	82022	31502	754xx	60210			
Travemünde	3	15752	60908	82012	30502	655xx	60213			
Hamburg-Fu.	14	14753	71009	64022	30602	755xx	64110	87625	82615	
Lathen	8	20452	70909	83022	29301	754xx	61116			
Bramsche	86	31653	70913	81012	29001	754xx	61010			
Bremen	3	22454	70910	81032	30101	754xx	61111	87618	81010	
Hannover-La.	51	33854	80907	81022	29301	855xx	60209			
Lüneburg	28	24455	10710	75012	30402	15501	61009			
Dannenberg	50	25353	70205	82032	30301	756xx	61006			
Braunschweig	82	34853	80909	99022	29701	855xx	61111			
Göttingen	151	44454	70906	81012	29201	75508	61121			
Bocholt	22	40651	50910	75012	26103	45402	61010	84617		
Gütersloh	70	32053	60908	80022	28302	55402	60211	85620		
Salzuflen	96	32553	70915	81022	28401	655xx	62014			
Bückeburg	67	33054	81018	81022	29701	85500	67109	88625		
Iserlohn	258	41953	70909	80022	26203	00906	6x312			
Essen-Mülheim	120	41051	50818	75012	25103	25642	61005			
Roetgen	463	50352	51215	40022	23100	00906	61407			
Bonn	62	51251	50705	81014	25403	45430	60204			
Alt-Astenberg *	780	42754	70913	81012	31453	66202	64113	86003		
Braunlage *	607	45256	80408	75227	52254	764xx	64112			
Feuerschiffe		iiiTdTd	Nddff	VVwwW	PPPTT	NhChCMCH	1dwdwHw	3RRTsTs	6/app	
F-Schiff S2	o	00104	81321	97022	28204	856xx	11333		6x322	
" " Elbe I	o	00552	70909	98021	30402	32630	10921		6x316	
" " P11	o	00400	81110	98022	30802	856xx	11122		6x312	
" " Fehmarnbelt	o	00653	80313	98022	30601	857xx	10321		6x213	

gestern 18 Uhr MGZ

Landstationen	iiiTdTd	Nddff	VVwwW	PPPTT	NhChCMCH	6axapp	7RRTeTe	8NsChshs	8NsChshs	
List/Sylt	02054	11208	98020	33901	00940	60210	70003			See 1
Husum	02953	11105	81012	33600	15540	60212	70001			
Cuxhaven	13152	01014	82020	33501	00900	60312	70003			
Norderney	11354	01308	81012	33200	00900	60314	70002			
Emden	20353	00411	81020	32551	00900	60211	70002			
Jever	12254	00904	75021	32552	00900	63217	70003			
Flensburg	03353	50803	97022	33451	55500	61212	70003			
Schleswig-La.	03454	31106	82012	34201	357xx	60213		83650		
Kiel	04553	71002	81022	34202	767xx	60314	70003			
Travemünde	15754	11204	81020	33301	15600	60414	70004			
Hamburg-Fu.	14753	50803	24031	33600	56600	60215	70002	85635		
Lathen	20453	30905	82012	32051	35400	61216	70003			
Bramsche	31654	00905	80012	32051	00900	61220	70002			
Bremen	22454	10908	40100	33050	15600	60116	70002	81640		
Hannover-La.	33854	71107	81022	32201	755xx	60213	70002			
Lüneburg	24454	70403	60022	33201	756xx	60213	70002			
Dannenberg	25352	40705	81022	33751	45700	61214	70002			
Braunschweig	34854	20906	82012	32801	25000	60217	70002			
Göttingen	44455	70609	81022	31901	756xx	61314	70002			
Bocholt	40652	00905	75010	29300	00900	61220	70004			
Gütersloh	32054	01006	81011	31300	00900	60216	70003			
Salzuflen	32556	50907	75012	30900	555xx	61116	70002	85620		
Bückeburg	33053	70715	64022	32304	3563x	62114	70002	84480	83630	
Iserlohn	41954	00707	75021	29751	00900	61319	70004			
Essen-Mülheim	41053	20815	50012	28800	00905	60217	70003			
Roetgen	50353	21114	75012	26351	00908	63216	70001			
Bonn	51252	20904	75010	28703	00902	60221	70004			
Alt-Astenberg *	42757	41118	50012	33556	26201	63213	70053	82003		
Braunlage *	45256	80709	96027	54954	754xx	65113	79752			
Feuerschiffe	iiiTdTd	Nddff	VVwwW	PPPTT	NhChCMCH	1dwdwHw	3RRTsTs	6/app		
F-Schiff S2	00101	81315	97022	30003	866xx	11332	30059	6x305		
" " Elbe I	00553	01209	98011	32802	00900	11121	39957	6x312		
" " P11	00400	81617	98022	32703	9xxxx	11633	30058	6x308		
" " Fehmarnbelt	00653	60412	98012	33502	0097x	104x0	30055	6x316		

heute 0 Uhr MGZ

Landstationen	Höhe (NN)	iiiTdTd	Nddff	VVwwW	PPPTT	NhChCMCH	6axapp	8NsChshs	8NsChshs	
List/Sylt	16	02052	41612	98030	34001	00902	64902			See 2
Husum	13	02953	51305	81030	34252	00906	6x102			
Cuxhaven	2	131								
Norderney	13	11354	61606	81030	33251	00906	61901			
Emden	6	20353	31112	81030	33651	00902	60303			
Jever	5	12254	61108	60032	33752	00905	60203			
Flensburg	41	03354	31202	97030	33952	00906	60300			
Schleswig-La.	20	03454	51405	81020	35053	00900	61103			
Kiel	8	04553	81303	82022	34801	00907	60202			
Travemünde	3	157								
Hamburg-Fu.	14	14753	81303	32030	34752	00907	60202			
Lathen	8	20454	81005	81030	33752	00906	61400			
Bramsche	86	31654	00807	75020	33053	00900	61902			
Bremen	3	22454	51103	56030	34252	00906	60202			
Hannover-La.	51	33854	01404	81010	33952	00900	60303			
Lüneburg	28	24454	00000	75020	34752	00900	60203			
Dannenberg	50	25352	01101	75010	34652	00900	60200			
Braunschweig	82	34856	00902	81020	34652	00900	60203			
Göttingen	151	44454	01605	97021	34351	00900	60210			
Bocholt	22	40654	00905	97020	31452	00900	60207			
Gütersloh	70	32054	20906	80030	32932	00901	61007			
Salzuflen	96									
Bückeburg	67	33054	00000	41022	34052	00900	61402			
Iserlohn	258	41957	01802	50020	31852	00900	61004			
Essen-Mülheim	120	41054	00907	50020	31352	00900	61120			
Roetgen	463	50357	41618	75030	29254	00902	60213			
Bonn	62	51255	20000	75010	31900	00902	60215			
Alt-Astenberg *	780	42758	31012	80030	36257	00906	60211			
Braunlage *	607	45258	00605	97022	56867	00900	60306			
Feuerschiffe		iiiTdTd	Nddff	VVwwW	PPPTT	NhChCMCH	1dwdwHw	3RRTsTs	6/app	
F-Schiff S2	o	00101	81609	97022	31403	856xx	11632		6x204	
" " Elbe I	o	00552	11513	98000	33502	11600	11521		6x305	
" " P11	o	00400	71519	98031	33202	9xxxx	11633		6x302	
" " Fehmarnbelt	o	00652	70805	98020	33902	0097x	10921		6x203	

heute 6 Uhr MGZ

Landstationen	iiiTdTd	Nddff	VVwwW	PPPTT	NhChCMCH	6axapp	7RRTeTe	8NsChshs	8NsChshs	
List/Sylt	02052	01711	98012	32001	00900	60713	70001			See 2
Husum	02954	41605	81012	32352	00972	63520	70052			
Cuxhaven	13154	61605	81012	33153	00978	63509	70053			
Norderney	11354	21706	81011	32052	00940	63612	70052			
Emden	20354	10809	75011	31053	00940	63721	70053			
Jever	12255	61306	50022	32253	00952	63920	70053			
Flensburg	03354	31906	97011	32252	25640	61617	70053			
Schleswig-La.	03453	71604	56011	33452	00908	63617	70053			
Kiel	04553	71905	80012	33051	0097x	63621	70057			
Travemünde	15753	82105	81022	33251	0097x	63813	70051			
Hamburg-Fu.	14754	81605	48022	33552	00907	60815	70052			
Lathen	20455	21105	81012	32354	00948	63512	70054			
Bramsche	31655	10802	40010	33054	00940	63904	70054			
Bremen	22455	21306	56012	33052	00940	63712	70052	82483		
Hannover-La.	33855	81404	50032	32753	0097x	63716	70053			
Lüneburg	24454	80000	40030	33953	0092x	63712	70054			
Dannenberg	25353	81802	30032	34653	00910	63909	70063			
Braunschweig	34856	30000	75020	34154	00976	63708	70054			
Göttingen	44456	81606	96022	34254	00907	60204	70054			
Bocholt	40655	10000	40011	31554	00901	63702	70054			
Gütersloh	32054	11403	46010	32653	00941	63905	70053			
Salzuflen	32556	71407	45032	32452	00946	63911	70052			
Bückeburg	33054	51404	40012	33252	00971	63909	70052	84480		
Iserlohn	41959	20000	75021	32453	00940	63704	70054			
Essen-Mülheim	41055	30902	50010	31953	00905	63904	70054			
Roetgen	50364	51615	81020	30653	00908	63405	70054			
Bonn	51257	40000	75011	32952	00948	64205	70053			
Alt-Astenberg *	42766	21612	97020	35853	00918	63712	70058	81599		
Braunlage *	45259	32302	97020	56658	00976	65701	70058			
Feuerschiffe	iiiTdTd	Nddff	VVwwW	PPPTT	NhChCMCH	1dwdwHw	3RRTsTs	6/app		
F-Schiff S2	00101	81306	47022	30005	854xx	12221	30054	6x719		
" " Elbe I	00503	31813	98031	31701	32400	118xx	30059	6x023		
" " P11	00400	42116	98012	32002	9xxxx	12133	30056	6x912		
" " Fehmarnbelt	00601	72009	98022	33602	0097x	120x0	30055	6x702		

Deutsche Schiffsmeldungen (Schlüssel: YQLaLaLa LoLoLoCC Nddff VVwwW PPPTT NhCLhCMCH)

31.12.	Behrens	73580	00300	81524	97032	21207
21	Boesch	73576	01100	51430	97031	23208
	Meersburg	73692	15300	52205	97028	18903
	Ingumi	70583	00100	71718	97032	20909
	Gröschel	73700	16800	72309	98022	18604
	Glückauf	73690	15001	32705	97261	20203
	Flohr	73626	05005	81818	99022	257xx
	Bösch	70584	00306	91630	97032	20808
	Westermann	73620	04407	81837	98022	26305
	Aachen	73610	04307	81712	98032	26104
	Berlin	73675	10707	82905	98022	271xx
	[illegible]	70662	25307	80614	96256	00605
	[illegible]	73701	17207	53113	97268	20803
	[illegible]	73605	09417	81724	97032	27207
	[illegible]	73692	[illegible]	80405	97268	25905

31.12.	Berlin	73668	09811	80000	98022	281xx
21	München	73562	03511	71818	97032	29906
	Westermann	73614	04311	81724	97022	27405
	Flohr	73634	06311	81818	99022	258xx
	Boesch	70592	02212	82137	97032	19508
	Homann	73569	05912	81613	97022	32305
	Midlum	70639	32911	71505	97012	00906
	Sehan	73701	17212	73609	97268	22903
	Flohr	73646	07517	41818	99011	243xx
	Berlin	73689	08917	81813	97556	211xx
	Westermann	73608	04417	81737	97216	26106
	München	73572	02217	81824	97032	28505
	Aachen	73597	04717	81730	96032	26907
	Oldenburg	73700	17913	72905	97022	25102
	Boesch	70597	03718	82437	96032	15209

31.12.	Meersburg	73690	14118	42205	98012	26202
19	Gotland	73693	15319	52905	98011	23703
	Sehan	73701	17218	42909	97268	24703
	Glückauf	73682	13019	43205	97021	27002
	Gröschel	73700	16819	32705	98011	23202
	Sehan	73701	17222	52105	98021	24204
	Berlin	73650	07823	81813	97507	209xx
	Aachen	73593	04623	81718	98032	26308

* [illegible]

Alle Zeitangaben in mittlerer Greenwicher Zeit (MGZ)

076254

National Oceanic and Atmospheric Administration

Environmental Data Rescue Program

ERRATA NOTICE

One or more conditions of the original document may affect the quality of the image, such as:

Discolored pages
Faded or light ink
Binding intrudes into the text

This document has been imaged through the NOAA Environmental Data Rescue Program. To view the original document, please contact the NOAA Central Library in Silver Spring, MD at (301) 713-2607 x124 or www.reference@nodc.noaa.gov.

Lason, Inc.
Imaging Subcontractor
Beltsville, MD
December 20, 2000

Höhenwetterlage von heute früh

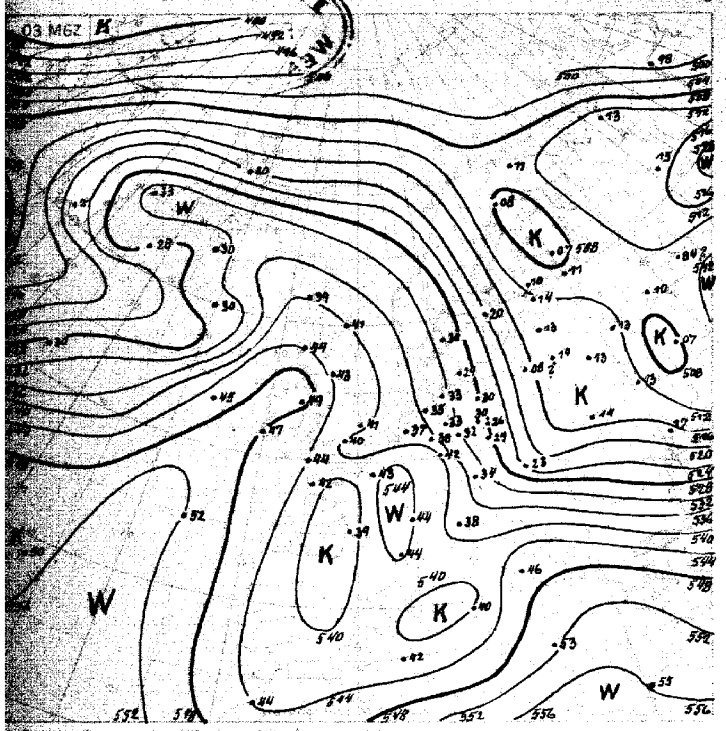

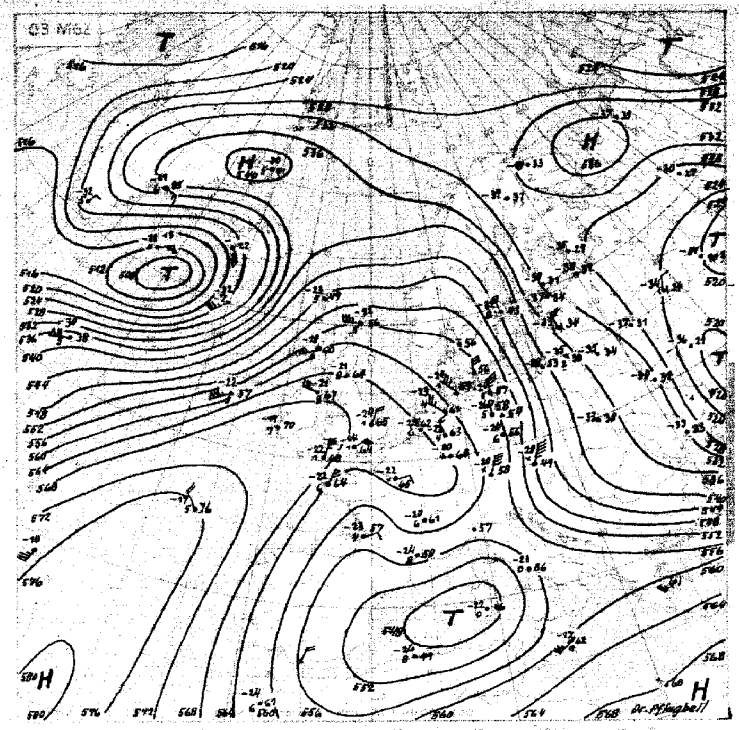

Relative Topographie [illegible] 528

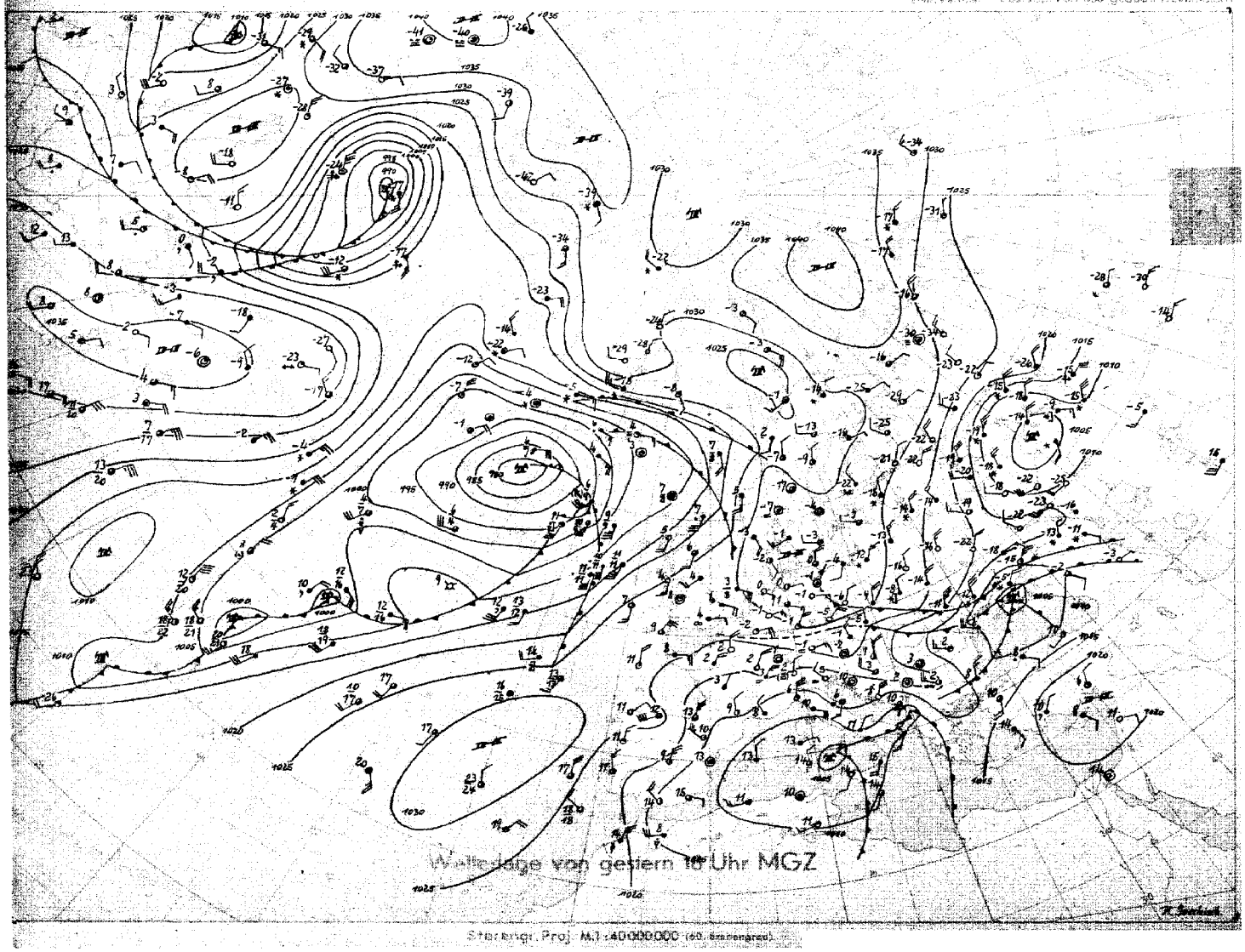

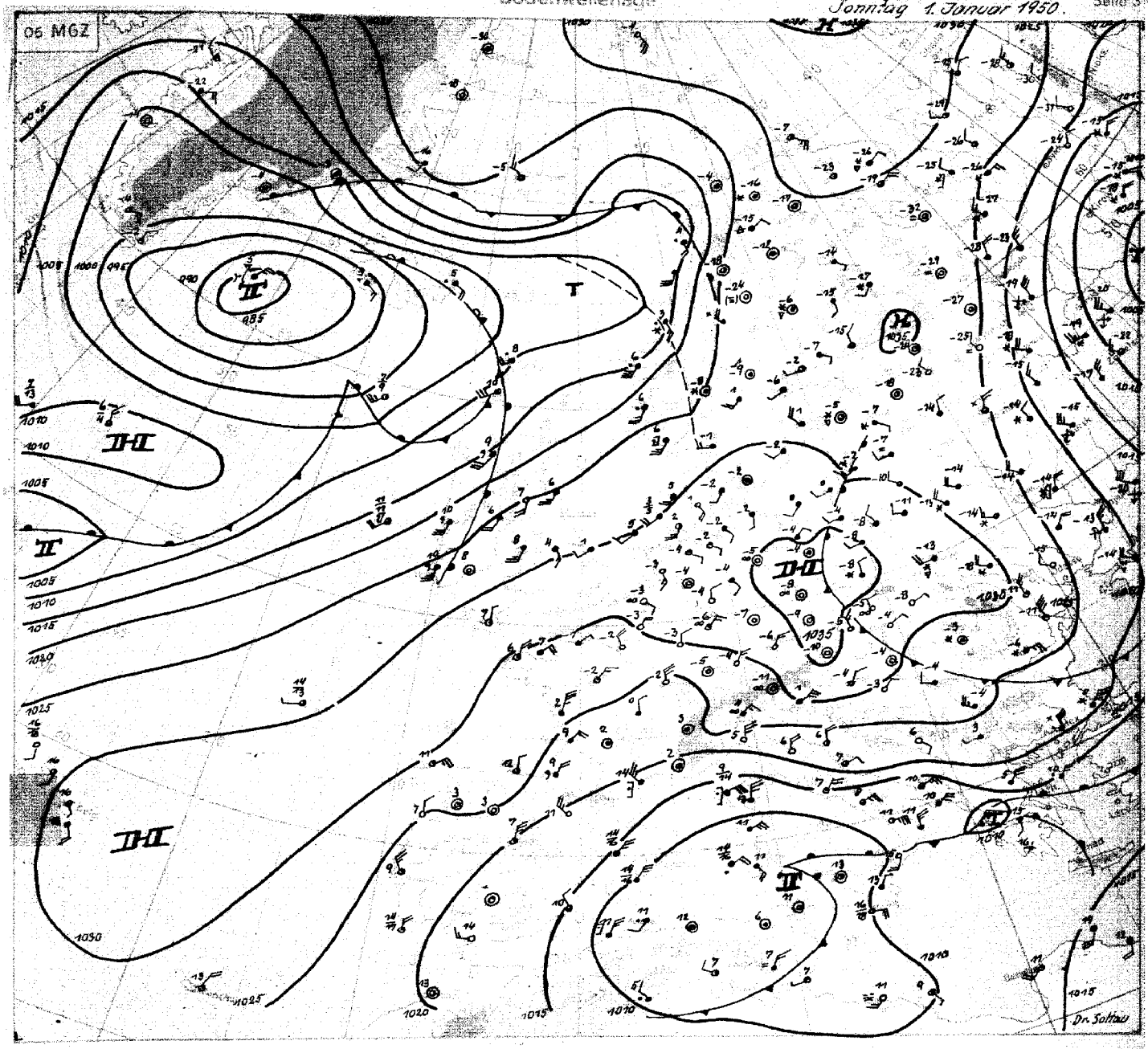

Wetterkarte Proj. Mt 1:20.000.000 Wetterübersicht Sonntag 1. Januar 1950

Die raschen Druckänderungen über Skandinavien und im östlichen Mitteleuropa spielen sich am Ostrand des über Westeuropa gelegenen steuernden warmen Höhenhochs ab. So zog das von Südschweden gekommene Tief (30.12.) rasch südostwärts zum schwarzen Meer, und seine Kaltluftmassen werden zur Belebung der Tiefdruckgebiete im Mittelmeer führen. Ihm folgte das gestern über dem südlichen Skandinavien gelegene Hoch, dessen Kern heute schon über Böhmen liegt. Aber auch der westliche, wärmere Teil des Hochs, als Hochbrücke über Südengland gelegen, beginnt sich südwärts zu verlagern.

Mit dieser Entwicklung geht der Hauptstoss der russischen Kaltluft über Polen nach Südosten, wie im Vorbericht schon angenommen wurde. Nach Westdeutschland ist kältere Luft nur flach auskeilend gelangt, und in ihr kam es bei teilweise klarer Nacht zu stärkeren Frösten. (Essen meldete ein E-Minimum von - 10°C).

Weitere Kaltluftadvektion aus dem Osten nach Mitteleuropa kann nicht mehr erfolgen. Die Strahlungsfrost-Lage bleibt aber über dem westlichen Mitteleuropa noch erhalten und somit werden zunächst weiterhin bodennahe Kaltluftmassen auch noch bei allmählicher Winddrehung auf Südwest nach Nordwestdeutschland geführt.

Bemerkenswert ist das Ausgreifen von Druckfallgebieten vom Ostatlantik auf das südliche Nordmeer. Damit werden erneut atlantische Störungen nordostwärts vordringen können, die später auch unseren Küstengebieten wieder Milderung bringen.

Dr. S o l t a u

Nr. 1

Freie Atmosphäre
Temperatur, Feuchte, Wind

Sonntag den 1. Januar 1950

hh: Höhe in Dm PP: Druck (Zehner-mb) TT: Lufttemperatur (°C) TdTd: Taupunkttemperatur (°C) dd: Windrichtung (36teilig) ff: Windgeschwindigkeit (Knoten)

122 Jever 5m

	31.12.49 14h					31.12.49 20h					1.1.50 02h					1.1.50 08h				
Druck (NN)	1031.2 mb					1033.4 mb					1033.8 mb					1032.6 mb				
Bodendruck	1030					1033					1033					1032				
0°Grenze	100 m					200 m					300, 1000, 1600 m					500 / 1300 m				
PP	hh	TT	TdTd	dd	ff	hh	TT	TdTd	dd	ff	hh	TT	TdTd	dd	ff	hh	TT	TdTd	dd	ff
Boden in m		2	-4	09	06		-1	-3	09	06		-2	-4	12	06		-4	-6	14	06
1000	24.3	-1	-4	·	·	26.3	-1	-3	·	·	26.5	-2	-5	·	·	25.1	-3	-6	·	·
950	68	-5	-8	11	19	68	-4	-6	13	20	67	1	-7	18	12	66	-2	-7	23	15
900	108	-1	-12	09	15	110	-1	-4	10	14	111	0	-11	17	08	110	1	-11	23	18
850	154	-1	-11	07	16	155	-1	-7	07	09	156	0	-13	14	04	155	-1	-13	24	18
800	202	-2	-14	05	18	204	-3	-9	04	11	205	-3	-16	01	06	204	-3	-17	26	14
700	307	-7	-21	02	24	308	-9	-18	02	20	309	-10	-20	34	16	308	-10	-14	28	16
600	426	-14	-28	36	30	426	-16	-27	36	21	426	-17	-31	34	18	424	-20	-35	33	33
500	562	-24	-35	36	34	562	-23	-33	34	21	561	-23	-34	29	26	559	-28	-37	34	66
400	724	-29	-42	01	34	722	-34	-44	35	24	720	-37	-47	29	37	719	-38	-47	35	74
300	924	-44	·	35	31	917	-49	·	31	30	913	-53	·	28	46	912	-57	-	35	72
200	1185	-59	·	34	29	1174	-63	·	31	35	(1167)	·	·	·	·	1169	-67	-	33	47
100	(1430)	·	·	·	·	1612	-56	·	01	17	·	·	·	·	·	(1600)	·	·	·	·
Markante Punkte (Druck in ganzen mb)	433	-1	-6	·	·	1011	0	-2	·	·	980	-3	-6			985	-2	-6	·	·
	289	-59	·	·	·	922	-1	-3	·	·	966	1	-6			966	2	-6	·	·
	190	-59	·	·	·	550	-19	-29	35	20	875	-2	-13			978	2	-9	·	·
	150	-52	·	33	24	531	-19	-30	·	·	626	-17	-30			843	-1	-13	·	·
	130	-52	·	34	22	221	-62	·	·	·	262	-60	·			832	-1	-14	·	·
	113	-51	·	·	·	188	-60	·	·	·	246	-60	·			586	-21	-34	·	·
	·	·	·	·	·	170	-58	·	33	28	·	-	·			550	-27	-34	32	43
						130	-56	·	34	26						450	-28	-47	39	68
						090	-56	·	02	16						262	-67	-	·	·
						030	-57	·	02	14						195	-67	·	·	·
						073	-67	·	·	·						170	-56	·	33	27
						·	·	-	-	-						110	-55	·	34	14
																108	-55	·	-	-
Tropopause (m)	11800 m					11700 m					10100 m					10900 m				
Relative Topographie 300/500	362 Dm					356 Dm					352 Dm					354 Dm				
500/700	254 Dm					253 Dm					253 Dm					257 Dm				
700/1000	283 Dm					282 Dm					282 Dm					283 Dm				
500/1000	537 Dm					535 Dm					535 Dm					534 Dm				

419 Iserlohn 25 m

	31.12.49 14h					31.12.49 20h					1.1.50 02h					1.1.50 08h				
Druck (NN)	1026.6 mb										1031.8 mb									
Bodendruck	994										999									
0°Grenze	600, 1000, 1300 m										600, 1320 m									
PP	hh	TT	TdTd	dd	ff	hh	TT	TdTd	dd	ff	hh	TT	TdTd	dd	ff	hh	TT	TdTd	dd	ff
Boden in m		3	-3	09	03				02	05		-1	-9	16	02				00	00
1000	21.2	·	·	·	·				·	·	26.0	·	·	·	·				—	—
950	62	0	-7	11	12				11	16	66	1	-9	14	16				16	08
900	105	1	-7	10	16				11	17	110	2	-11	11	14				13	05
850	151	1	-9	07	24				08	19	158	-1	-14	10	12				09	09
800	200	-2	-13	06	25				07	19	206	-2	-17	06	17				07	10
700	305	-7	-19	06	32				04	25	308	-3	-22	03	[illegible]				36	23
600	423	-15	-26	03	29				03	25	427	-16	-27	02	19				33	35
500	569	-23	-33	03	24				02	16	563	-22	-34	34	16				32	32
400	720	-33	-43	02	24				36	22	723	-26	-47	33	14				34	32
300	916	-49	·	02	19				35	18	918	-49	·	29	27				33	48
200	1192	-63	·	34	42				34	27	1173	-69	·	31	30				34	33
100	1609	-57	·	24	13				03	16	1608	-58	·	35	21				33	22
Markante Punkte (Druck in ganzen mb)	427	-2	-9	·	·						968	-1	-12	·	·					
	830	1	-11	·	·						940	3	-8	·	·					
	785	3	-15	·	·						941	3	-9	·	·					
	588	-17	-28	·	·						875	0	-12	·	·					
	564	-17	-28	·	·						829	-2	-14	·	·					
	522	-21	-32	·	·						808	-2	-16	·	·					
	411	-32	-42	·	·						722	-6	-26	·	·					
	208	-63	·	·	·						628	-12	-28	·	·					
	184	-63	·	·	·						526	-19	-31	·	·					
	170	-58	·	34	21						340	-42	·	·	·					
	150	-57	·	34	18						220	-64	·	·	·					
	062	-57	·	·	·						182	-62	·	·	·					
	·	·	·	·	·						170	-62	·	·	·					
											162	-58	·	·	·					
											050	-58	·	01	21					
Tropopause (m)	10400 m					m					11100 m					m				
Relative Topographie 300/500	356 Dm					Dm					355 Dm					Dm				
500/700	254 Dm					Dm					255 Dm					Dm				
700/1000	284 Dm					Dm					283 Dm					Dm				
500/1000	538 Dm					Dm					538 Dm					Dm				

034 Schleswig-La. 20m

	31.12.49 14h					31.12.49 20h					1.1.50 02h									
Druck (NN)	1032.7 mb										1034 mb									
Bodendruck	1030										1032									
0°Grenze	240 m										—									
PP	hh	TT	TdTd	dd	ff	hh	TT	TdTd	dd	ff	hh	TT	TdTd	dd	ff	hh	TT	TdTd	dd	ff
Boden in m		1	-4	09	06				09	05		-3	-3	00	00					
1000	25.3	-1	-4	09	12				-	-	26.2	-1	-6	-	-					
950	66	-4	-7	09	13				08	09	66	-4	-8	11	11					
900	108	-2	-8	09	16				08	09	110	-2	-12	10	11					
850	154	-3	-12	09	15				08	10	155	-2	-20	21	09					
800	201	-4	-16	07	15				08	10	203	-4	-25	25	06					
700	305	-9	-21	02	25				03	14	307	-10	-30	33	08					
600	423	-17	-28	36	39				35	22	424	-18	-38	33	19					
500	558	-24	-34	36	37				35	20	559	-24	-43	30	23					
400	718	-33	-43	36	52				34	39	778	-36	-51	29	27					
300	914	-46	-	34	58				32	46	912	-51	-	28	45					
200									34	30	1169	-61	-	32	35					
100									02	20	1606	-56	-	-	-					
Markante Punkte (Druck in ganzen mb)	977	-7	-8								1010	-1	-5							
	847	-4	-12								928	-6	-10							
	832	-5	-13								837	-2	-22							
	810	-4	-16								596	-19	-38							
	780	-4	-16								560	-19	-38							
	713	-9	-20								440	-31	-49							
	672	-16	-23								430	-31	-47							
	659	-21	-31								246	-61	-							
	536	-21	-31								170	-56	-							
	507	-23	-34								90	-56								
	473	-25	-35								50	-57								
	350	-41	-	35	49															
	256	-54																		
Tropopause (m)	— m					m					10500 m					m				
Relative Topographie 300/500	356 Dm					Dm					368 Dm					Dm				
500/700	253 Dm					Dm					252 Dm					Dm				
700/1000	280 Dm					Dm					281 Dm					Dm				
500/1000	533 Dm					Dm					533 Dm					Dm				

338 Hannover-La. 51m

	31.12.49 14h					31.12.49 20h					1.1.50 02h					1.1.50 08h				
Druck (NN)	1030 mb					1033 mb					1033.9 mb					1033.1 mb				
Bodendruck	1024					1027					1027					1026				
0°Grenze	200 m					100 m					—					—				
PP	hh	TT	TdTd	dd	ff	hh	TT	TdTd	dd	ff	hh	TT	TdTd	dd	ff	hh	TT	TdTd	dd	ff
Boden in m		2	-4	09	08		0	-4	09	05		-3	-6	11	06		-3	-6	13	14
1000	23.9	0	-6	10	10	26.3	-2	-6	11	15	27.0	-3	-6	14	16	25.9	-3	-6	18	07
950	65	-4	-9	10	16	66	-6	-9	11	22	68	-1	-8	14	19	67	-1	-8	17	10
900	107	-4	-4	08	16	109	-4	-10	10	18	110	-1	-11	13	14	109	-1	-12	18	08
850	152	-4	-12	07	16	154	-4	-12	08	[illegible]	156	-3	-14	10	09	158	-2	-18	14	05
800	200	-5	-14	05	21	201	-6	-14	07	16	203	-5	-17	06	10	203	-4	-18	05	04
700	304	-9	-19	05	26	305	-9	-18	03	28	307	-10	-22	02	15	307	-10	-23	01	12
600	422	-15	-26	02	34	[illegible]	-17	-27	01	27	424	-16	-28	36	22	423	-19	-32	34	25
500	557	-26	-34	01	36	558	-24	-33	36	34	559	-23	-34	34	25	556	-28	-37	32	33
400	717	-34	-45	01	46	717	-36	-44	34	41	720	-34	-44	32	34	713	-38	-39	30	53
300	911	-51	-	36	45	911	-52	-	34	40	(910)	-	-	31	44	906	-57	-	35	78
200	1167	-68	-	33	35	1164	-66	-	33	38		-	-	33	37	1168	-62	-	34	53
100	1603	-56	-	35	16	(1596)	-	-	-	-		-	-	33	19	1602	-56	-	35	24
Markante Punkte (Druck in ganzen mb)	973	-7	-12			922	-7	-11	-	-	978	-4	-7	-	-	999	-1	-6	-	-
	890	-3	-8			886	-3	-9	-	-	882	-1	-12	-	-	550	-28	-37	32	37
	872	-3	-9			872	-3	-9	-	-	716	-10	-23	-	-	336	-49	-	-	-
	824	-5	-13			820	-6	-14	-	-	537	-17	-30	-	-	230	-56	-	33	60
	785	-4	-14			768	-6	-14	-	-						215	-61	-	-	-
	250	-54	-	34	40	754	-7	-16	05	16						196	-59	-	-	-
	237	-63	-			271	-66	-	-	-						170	-59	-	34	37
	211	-66	-			195	-66	-	-	-						178	-54	-	-	-
	184	-59	-			180	-67	-	-	-						90	-58	-	34	29
	170	-58	-	34	34											80	-59	-	34	24
	130	-56	-	34	22															
	110	-57	-	35	19															
	094	-56																		
Tropopause (m)	11300 m					11500 m					— m					11600 m				
Relative Topographie 300/500	354 Dm					353 Dm					356 Dm					350 Dm				
500/700	253 Dm					253 Dm					253 Dm					250 Dm				
700/1000	280 Dm					279 Dm					280 Dm					280 Dm				
500/1000	533 Dm					532 Dm					533 Dm					530 Dm				

Flugzeug

349 Celle 39 m

	hh	TT	TdTd	hh	TT	TdTd
Zeit	1.1.49 8h					
Druck (NN)	1033.3 mb					
Bodendruck	1029					
0°Grenze	400 / 1300 m					
Boden in m		-4				
1000	26.2	-2				
950	67	2				
900	111	1				
850	156	-1				
800	204	-6				
750	257	-2				
700	308	-9				
650	365	-15				
600	425	-18				
550	489	-24				
500	558	-30				
450	633	-36				
400	714	-39				
350	804	-43				
300	907	-48				
Tropopause (m)	— m			m		
Relative Topographie 300/500	349 Dm			Dm		
500/700	250 Dm			Dm		
700/1000	282 Dm			Dm		
500/1000	532 Dm			Dm		

Klartext:
3/8 Ci 550 - 520 mb
2/8 Ci 360 - 340 mb
dichte, beständige Kondensstreifen 360 - 300 mb

Höhenwinde

dd: Windrichtung (36teilig) ff: Windgeschwindigkeit (Knoten)

Ort	Roetgen		Quakenbrück		Göttingen		Quakenbrück		Roetgen		Göttingen	
Zeit	31.12.[illegible]h		31.12.14h		[illegible] 03h		1.1. 08h		1.1. 08h		1.1. 09h	
Höhe (m)	dd	ff	dd	ff	dd	ff	dd	ff	dd	ff	dd	ff
Boden	11	12	09	10	12	04	14	04	18	14	13	04
300	-	-	10	19	13	08	21	14	·	·	15	06
600	10	12	10	19	14	04	15	13	14	16	18	12
900	09	20			14	18	27	12	09	08	15	06
1200	09	22			14	10	20	11	07	08	12	06
1500	07	22			12	08	19	08	04	14	11	06
1800	07	22			09	12	19	05	02	18	09	06
2100	07	22			08	14	23	06	01	24	05	08
2400	06	26			06	14	29	04	01	22	01	12
2700	06	30			05	19	31	08	36	22	01	18
3000	06	34			-	-	32	14	36	26	01	20
3600	05	24					34	22	36	26	35	24
4200	04	28					35	19	01	32	32	32
4800	04	22					34	19	[illegible]	[illegible]	33	38
5400	05	24					33	20	[illegible]	[illegible]	35	51
6000	05	24					32	23			35	60
6600											[illegible]	[illegible]
7200											[illegible]	[illegible]
7800												
8400												
9000												
9600												
10800												
12000												
13500												
15000												

Täglicher Wetterbericht

Herausgegeben vom Meteorologischen Amt für Nordwestdeutschland
Zentralamt für die Britische Zone
Hamburg 4, Bernhard-Nochtstr. 76

Jahrgang 75 Nr. 2 — Bezugspreis je Monat DM einschl. Postzustellgebühr — Montag den 2. Januar 1950

LIBRARY
FEB 27 1950
WEATHER BUREAU

gestern 12 Uhr MGZ

Landstationen	Höhe (NN)	iiiTdTd	Nddff	VVwwW	PPPTT	NhChCmCh	6oxopp	8NsChshs	8NsChshs	
List/Sylt	16	020 51	81911	97022	29402	854xx	64916	88615		See 2
Husum	13	029 52	82009	30032	29800	15407	60718			
Cuxhaven	2	131 52	72113	30050	31400	00942	64914			
Norderney	13	113 54	82211	35032	30601	00977	61914			See 2
Emden	6	203 53	72209	35022	30951	3577x	60813			
Jever	5	122 53	72304	75022	31200	00872	60711			
Flensburg	41	033 51	81810	30022	29552	855xx	60713			
Schleswig-La.	20	034 53	72111	48031	30561	00914	64919	86581		
Kiel	8	045 53	62009	60031	30501	00906	60720			
Travemünde	3	157 56	11915	82021	31551	00902	60716			
Hamburg-Fu.	14	147 54	51710	24031	31100	00906	60720			
Lathen	8	204 54	60000	40030	32000	00906	61510			
Bramsche	86	316 54	51805	35030	31901	00942	61906			
Bremen	3	224 55	32007	40050	31401	00904	60717			
Hannover-La.	51	338 54	11604	12020	31801	00905	64912			
Lüneburg	28	244 55	61809	60030	31751	00906	60715			
Dannenberg	50	253 54	21809	25032	32752	00905	60717			
Braunschweig	82	348 54	21805	25032	33051	00902	60711			
Göttingen	151	444 55	02004	40020	33200	00900	61914			
Bocholt	22	406 55	21809	25031	31401	00904	61908			
Gütersloh	70	320 53	11103	48030	32102	00901	61909	81187		
Salzuflen	96	325 55	11403	85030	32201	00941	67905			
Bückeburg	67	330 52	31815	80031	32201	00906	60714			
Iserlohn	258	419 58	02303	75020	32503	00900	60204			
Essen-Mülheim	120	410 58	21605	81020	32302	00904	6x713			
Roetgen	463	503 64	02006	82020	30105	00900	60812			
Bonn	62	512 54	21812	60010	33101	00901	67701			
Alt-Astenberg *	780	427 62	12006	84020	36851	15401	61903			
Braunlage *	607	452 61	12206	82012	55900	00941	61909			
Feuerschiffe		iiiTdTd	Nddff	VVwwW	PPPTT	NhChCmCh	1dwdwHw	3RRTsTs	6/app	
F-Schiff S2	o	001 02	82413	97022	29105	856xx	12431		6x709	
" " Elbe I	o	005 52	62513	98021	30102	23540	12522		6x809	
" " P11	o	004 01	82215	98022	30004	4752x	12223		6x812	
" " Fehmarnbelt	o	006 52	12116	98030	29101	12505	12121		6x922	

gestern 18 Uhr MGZ

Landstationen	iiiTdTd	Nddff	VVwwW	PPPTT	NhChCmCh	6oxopp	7RRTgTg	8NsChshs	8NsChshs	
List/Sylt	020 02	81842	30512	24503	873xx	61923	79704	88006		See 2
Husum	029 52	82009	30022	27301	864xx	63716	70004	88012		
Cuxhaven	131 52	82310	30052	28851	0097x	63608	70001			
Norderney	113 52	82342	30022	28001	0097x	60711	70001			
Emden	203 54	72215	40022	27351	0097x	60718	70004			
Jever	122 54	62312	50022	28251	0097x	60514	70000			
Flensburg	033 51	82116	30022	25301	863xx	63811	70004			
Schleswig-La.	034 51	82342	40022	27151	854xx	60715		88615		
Kiel	045 53	82009	40022	27151	865xx	63720	70002			
Travemünde	157 54	72312	40022	27200	757xx	63720	70000			
Hamburg-Fu.	147 53	72210	18012	28001	0097x	63820	70001	87483		
Lathen	204 53	62202	20012	29000	00972	63713	70001			
Bramsche	316 54	72009	50022	29500	0095x	63610	70001			
Bremen	224 53	82005	40102	28700	86xxx	60715	70001	88660		
Hannover-La.	338 54	81802	40022	29200	0092x	63709	70002			
Lüneburg	244 54	81805	30022	28651	757xx	60720	70001	87650		
Dannenberg	253 53	81807	15022	29051	756xx	63720	70051			
Braunschweig	348 54	82003	25020	30351	00977	63711	70051			
Göttingen	444 53	81603	97022	31551	0097x	63709	70001			
Bocholt	406 53	72005	25022	30000	0095x	63706	70002			
Gütersloh	320 54	81404	48032	30200	00977	60708	70003	87581		
Salzuflen	325 54	82003	35032	29701	0097x	63907	70002			
Bückeburg	330 54	81716	64022	30002	0092x	60908	70002	88580		
Iserlohn	419 53	72305	81022	30503	0094x	63905	70007			
Essen-Mülheim	410 57	52013	81012	30401	0093x	63703	70002			
Roetgen	503 62	11605	80010	31452	00941	63405	70006			
Bonn	512 55	41205	75020	31900	00930	60704	70002			
Alt-Astenberg *	427 04	72205	84032	35852	0095x	63701	70004			
Braunlage *	452 61	72508	98010	54352	0097x	65708	70001			Schnee 6 cm
Feuerschiffe	iiiTdTd	Nddff	VVwwW	PPPTT	NhChCmCh	1dwdwHw	3RRTsTs	6/app		
F-Schiff S2	001 04	82518	97022	26005	856xx	12522	30054	6x713		
" " Elbe I	003 52	42313	98011	27201	41600	12322	30058	6x607		
" " P11	004 02	82317	97022	26205	9xxxx	22333	30054	6x821		
" " Fehmarnbelt	006 51	82416	97032	25401	0082x	12421	30055	6x817		

heute 0 Uhr MGZ

Landstationen	Höhe (NN)	iiiTdTd	Nddff	VVwwW	PPPTT	NhChCmCh	6oxopp	8NsChshs	8NsChshs	
List/Sylt	16	020 05	82217	16515	18806	871xx	60736	88002		See 2
Husum	13	029 02	82213	10616	20803	872xx	60728	88704		
Cuxhaven	2	131 01	82348	30052	23702	0097x	60727			
Norderney	13	113 02	82315	25022	23503	865xx	60725			
Emden	6	203 01	82217	20022	24202	854xx	60723			
Jever	5	122 01	82316	50612	23401	867xx	60726			
Flensburg	41	033 02	82215	05120	14203	862xx	60834			
Schleswig-La.	20	034 01	82017	5009x	21314	872xx	67727	88005		
Kiel	8	045 00	82210	40028	27501	864xx	60730			
Travemünde	3	157 54	82412	20712	22401	0097x	60726			
Hamburg-Fu.	14	147 51	82210	32022	23301	864xx	60726	88012		
Lathen	8	204 52	82509	15022	25902	864xx	6x923			
Bramsche	86	316 55	82013	30032	26600	0095x	60718			
Bremen	3	224 51	82310	32102	25301	0097x	60724			
Hannover-La.	51	336 56	82706	81022	26101	0092x	60709			
Lüneburg	28	244 52	82312	30022	24601	0092x	61521			
Dannenberg	50	253 54	82512	40022	24401	755xx	60720			
Braunschweig	82	348 54	82316	98031	26301	756xx	61917			
Göttingen	151	444 56	71405	97032	29251	00956	61508			
Bocholt	22	406 53	82309	96022	28300	0097x	60713			
Gütersloh	70	320 55	72202	48031	28400	0093x	60711			
Salzuflen	96	325								
Bückeburg	67	330 53	72315	40031	27602	0097x	67907	87580		
Iserlohn	258	419 59	62309	75022	29402	00930	60710			
Essen-Mülheim	120	410 57	62113	75032	29400	0097x	60710			
Roetgen	463	503 60	62205	81031	30601	0093x	60200	86484		
Bonn	62	512 57	70903	60022	31000	0097x	61706			
Alt-Astenberg *	780	427 64	52513	83012	34151	00942	60712			
Braunlage *	607	452 58	72506	98022	81552	0093x	60715			
Feuerschiffe		iiiTdTd	Nddff	VVwwW	PPPTT	NhChCmCh	1dwdwHw	3RRTsTs	6/app	
F-Schiff S2	o	001 06	82527	97022	23007	0093x	12532		6x719	
" " Elbe I	o	005 03	82324	95106	22104	xxxxx	123xx		6x731	
" " P11	o	004 06	82722	97502	22007	9xxxx	12734		6x826	
" " Fehmarnbelt	o	006 00	82620	97605	20002	0052x	12621		6x733	

heute 6 Uhr MGZ

Landstationen	iiiTdTd	Nddff	VVwwW	PPPTT	NhChCmCh	6oxopp	7RRTgTg	8NsChshs	8NsChshs	
List/Sylt	020 06	82418	30035	14007	0097x	60728	79105			See 2
Husum	029 06	92718	02456	15006	9x0xx	61726	79201	88499		
Cuxhaven	131 03	82416	20516	18003	864xx	61727	70400			
Norderney	113 05	82516	10516	18405	863xx	61730	70302			
Emden	203 03	82518	03546	19103	864xx	61834	70401			
Jever	122 02	82314	20535	19003	864xx	61730	70551			
Flensburg	033 05	82721	15022	13306	872xx	61832	79200			
Schleswig-La.	034 06	82718	04465	15106	852xx	60728	70251	88005		
Kiel	045 03	92509	10475	14404	9x0xx	60734	79351			
Travemünde	157 02	82618	10507	15502	872xx	61729	79251			
Hamburg-Fu.	147 02	82516	09536	17602	862xx	61727	70251	88003		
Lathen	204 02	82305	05616	21102	874xx	61929	70751			
Bramsche	316 01	82109	09616	21901	874xx	61728	70552			
Bremen	224 02	82515	16612	19902	774xx	61755	70651	87012		
Hannover-La.	336 01	82510	60616	20402	853xx	61728	70451			
Lüneburg	244 01	82712	30516	16002	873xx	64732	70551	88006		
Dannenberg	253 01	82713	20617	18101	873xx	64732	70451			
Braunschweig	348 51	82712	10712	21001	0097x	66727	70751			
Göttingen	444 56	82412	97022	24401	0097x	63623	70052			
Bocholt	406 00	82309	95616	23501	874xx	61724	79651			
Gütersloh	320 01	82315	24697	23601	863xx	61725	70152	88010		
Salzuflen	325 52	82201	15686	22901	864xx	64619	70100			
Bückeburg	330 51	82026	14616	22401	864xx	62729	70200	88012		
Iserlohn	419 58	82509	60022	25302	0097x	60718	70001			
Essen-Mülheim	410 54	82317	81022	24700	2647x	63723	70051			
Roetgen	503 64	72212	81022	25602	0097x	63818	70051			
Bonn	512 54	81205	50022	26300	0097x	63727	70051			
Alt-Astenberg *	427 63	82518	99022	30152	0097x	63721	70053			
Braunlage *	452 58	82711	96732	46752	774xx	65632	79753			
Feuerschiffe	iiiTdTd	Nddff	VVwwW	PPPTT	NhChCmCh	1dwdwHw	3RRTsTs	6/app		
F-Schiff S2	001 07	82715	96026	18808	8xxxx	12733	30350	6x827		
" " Elbe I	005 05	82413	96106	17206	865xx	124xx	30200	6x823		
" " P11	004 07	83014	95205	17607	9xxxx	13033	39501	6x824		
" " Fehmarnbelt	006 04	92621	94475	12904	9xxxx	126xx	39100	6x734		

Deutsche Schiffsmeldungen (Schlüssel: YQLaLaLa LoLoLoGG Nddff VVwwW PPPTT NhChCmCh)

1.1.	Behrens	10602	06200	82118	96602	15007	
	Boesch	10601	05300	82530	96032	17508	
	Meersburg	13682	12600	91918	94758	22301	
	Gröschel	13700	16800	83202	98858	24602	
	H. Homann	13592	04700	82224	98505	27507	
	Glückauf	13673	11301	82124	97021	201xx	
	Boesch	10606	08007	92624	96022	10710	
	Glückauf	13662	10307	82024	97022	142xx	
	Berlin	13640	06707	82024	97858	149xx	
	Brahe	10619	25307	81137	96606	94105	
	Schau	13702	17207	61013	97038	19203	
	Aachen	13583	05007	81913	97032	23909	
	Ostmark	13693	15007	71109	97727	17302	
	Aachen	13578	05377	82213	97032	23208	
	Kassel	13682	12011	81824	96298	09005	

1.1.	München	10582	01611	83713	96205	15808	
	Boesch	10609	08312	72530	96011	08209	
	Böckler	10664	25611	80737	97808	96104	
	Gröschel	13700	16812	81324	98028	15301	
	Glückauf	13660	10012	81713	97022	09804	
	Imsum	10614	09912	82509	97808	06107	
	Kämpf	13601	04212	32213	98021	18208	
	Schau	13702	17212	71124	97022	15202	
	Meersburg	13666	10412	81324	97028	09905	
	Ostmark	13693	15012	81418	95757	14000	
	H. Homann	13610	04212	82218	97022	17309	
	Boesch	10612	10817	32524	96028	09208	
	Berlin	13628	05817	82124	97818	161xx	
	Aachen	13570	05417	82405	96032	20209	
	München	10597	03717	22924	97011	12208	

1.1.	Behrens	10616	11817	72724	96812	07605	
	Baumgarten	10653	24517	41113	99030	97206	
	Stohr	13682	12717	81830	99636	061xx	
	Ostmark	13693	15018	81430	95757	08351	
	Meersburg	13660	08818	81624	97636	02704	
	Thüringen	10661	25217	80430	98022	98005	
	Schau	13702	17218	91330	93757	12200	
	Glückauf	13650	07319	82209	97022	06108	
	Gröschel	13700	16819	81530	94757	115xx	
	Stohr	13692	14723	81309	99227	041xx	
	Boesch	10615	12623	22730	97021	09807	
	Gotland	13667	09823	81630	97032	96604	
	Baumgarten	10645	23723	71023	99031	97705	
	Brahe	10656	24423	60630	48011	00105	
	Ostmark	13693	15023	8x424	95757	07000	97222

Alle Zeitangaben in mittlerer Greenwicher Zeit (MGZ).

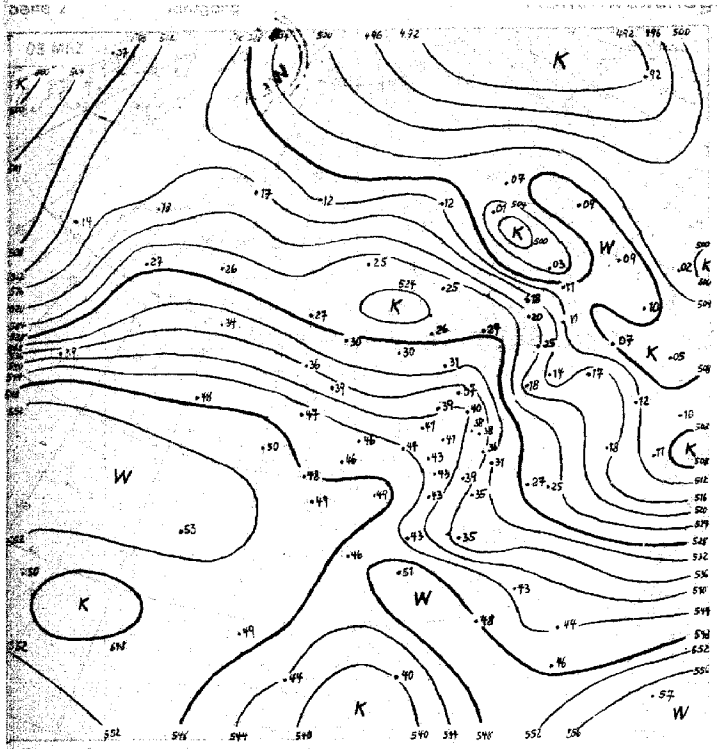

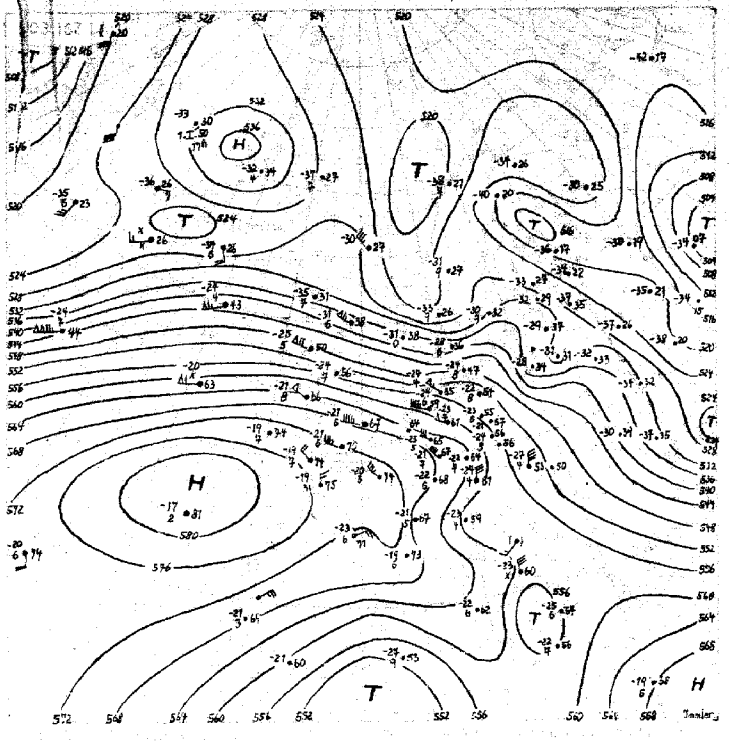

1-10 I

528

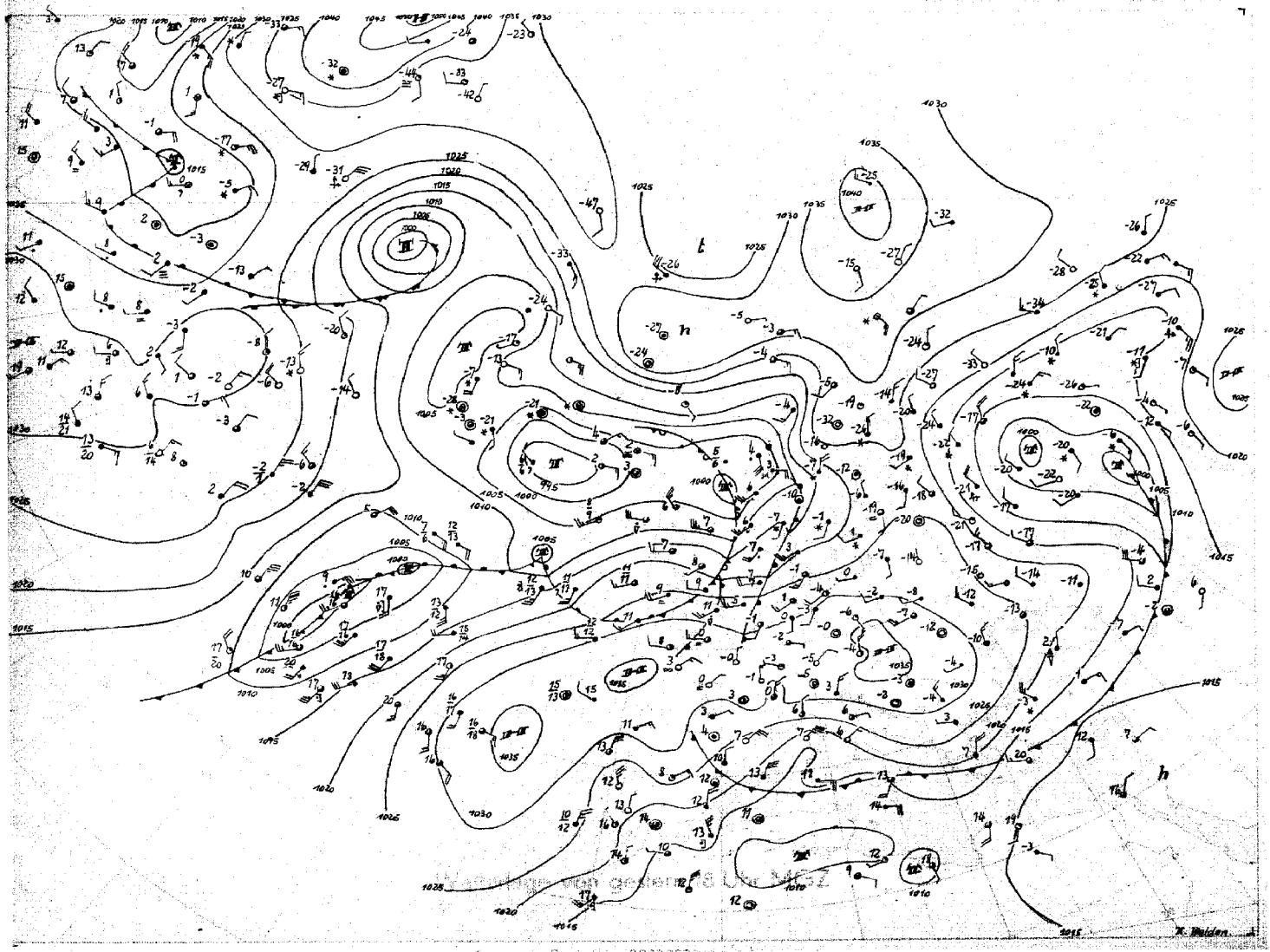

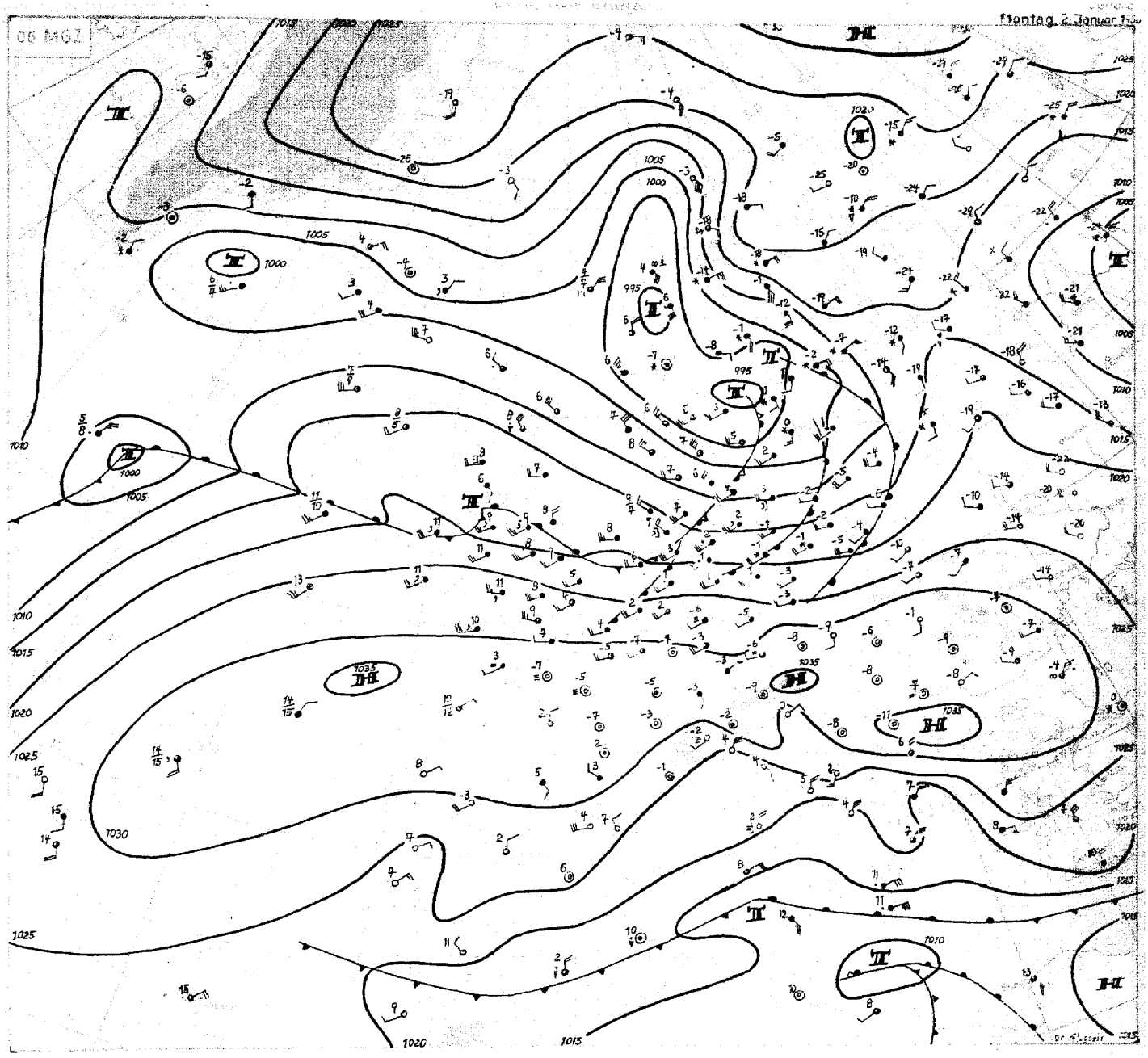

Montag 2. Januar 50

Die Südostwärtsverlagerung des gestern über Mitteleuropa angelangten, thermisch kalten Hochkerns hat weitere Fortschritte gemacht, und zugleich hat sich der Luftdruck westlich der Biskaya merklich gekräftigt. Die wesentlichere Hochdruckzelle liegt deshalb heute auch in der Bodenkarte im Westteil des europäischen Hochdruckrückens, dessen Achse sich fast breitenkreisparallel eingestellt hat. Diese Entwicklung hängt eng zusammen mit der atlantischen Frontalzone, deren Delta nun auf Skandinavien übergegriffen hat. Mit entsprechend starkem Druckfall hat dabei die südwestliche Luftströmung bereits die Nordseeküsten erreicht, und die am Jahresende eingeströmten kontinentalen Kaltluftmassen werden wieder nach Osten zurückgedrängt. Die nordwestdeutschen Aufstiege zeigen heute noch eine 300 - 500 m mächtige Kaltluftschicht, die nun bald zerstört wird.

Auf dem Atlantik ist der Temperaturgegensatz bei dem Wetterschiff auf 53° N, 35° W heute ungewöhnlich kräftig ausgebildet: Bei starker nordöstlicher Bodenströmung und einem Südwestwind von 250 km/h in 500 mb ergibt sich für den vertikalen Windänderungsvektor (für den thermischen Wind) eine Geschwindigkeit von über 300 km/h aus Südwest, und in der relativen Topographie ist ein ausgesprochenes Divergieren der Isopotentialen zu verzeichnen. In der 500 mb - Karte hat sich der Gradient bei den gegensätzlichen Winden wieder etwas ausgeglichen. Wenn deshalb auch keine starke Entwicklung angenommen zu werden braucht, so muß das neue Tief auf dem Nordatlantik aber doch nordostwärts und später ostwärts vorankommen.

Eine kleine unbedeutende Wellenstörung an der Frontalzone, heute früh bei Irland gelegen, verhindert zunächst ein merkliches Ausschwingen der Front über Deutschland nach Süden. Nordwestdeutschland gerät damit in den Bereich milderer atlantischer Luftmassen.

Bei scharf ausgeprägtem Höhentrog über dem Westatlantik werden sich weitere Störungen an der Frontalzone nach Norden entwickeln. Der deshalb noch anhaltende Vorderseitenwarmluftstrom wird der erwähnten westlichen Hochdruckzelle noch zusätzliche Stabilität verleihen.

Dr. Pflugbeil

Nr. 2

Freie Atmosphäre
Temperatur, Feuchte, Wind

Montag den 2. Januar 1950

hh: Höhe in Dm **PP**: Druck (Zehner-mb) **TT**: Lufttemperatur (°C) **TdTd**: Taupunkttemperatur (°C) **dd**: Windrichtung (36teilig) **ff**: Windgeschwindigkeit (Knoten)

122 Jever 5m

Zeit	1.1.1950 14h					1.1.50 20h					2.1.50 02h					2.1.50 08h				
Druck (NN)	1029.4 mb					1026.9 mb					1022.7 mb					1017.4 mb				
Bodendruck	1029 "					1026 "					1022 "					017 "				
0°-Grenze	Boden, 400/1500					400/800/1800					200/2000 m					1400 m				
PP	hh	TT	TdTd	dd	ff	hh	TT	TdTd	dd	ff	hh	TT	TdTd	dd	ff	hh	TT	TdTd	dd	ff
Boden in m		0	-5	22	08		-1	-3	23	06		2	2	26	18		3	3	25	12
1000	23.7	-3	-7	.	.	21.2	-1	-3	-	-	18.0	0	-1	.	.	14.0	3	3	.	.
950	65	5	-4	25	28	62	-2	-3	26	20	46	3	3	28	33	56	4	4	29	24
900	108	1	-6	27	27	106	2	-2	28	22	102	3	2	30	33	99	2	2	30	20
850	154	0	-9	29	27	152	1	-8	29	25	149	1	1	30	37	145	0	-1	30	18
800	202	-4	-13	30	26	200	-1	-10	31	29	197	0	0	30	28	194	-2	-7	29	24
700	307	-10	-15	31	36	306	-6	-9	32	35	303	-5	-6	29	37	298	-7	-17	28	48
600	425	-13	-17	32	38	425	-12	-19	32	35	423	-12	-14	30	45	417	-12	-17	30	59
500	562	-23	-27	33	47	561	-24	-31	34	40	559	-24	-29	29	43	554	-23	-27	30	63
400	721	-36	-39	33	59	721	-36	-42	34	50	717	-37	-42	30	55	714	-36	-40	30	76
300	915	-52	.	34	77	914	-52	-	33	67	911	-50	-	30	71					
200	1170	-64	.	34	50	1167	-64	-	32	50										
100	-	.	.	.	.	1599	-58		35	25										
Markante Punkte (Druck in ganzen mb)	915	1	-6			1017	-2	-4			979	3	3			989	3	3		
	864	1	-8			991	1	-2			922	4	4			969	5	5		
	788	-5	-13			934	3	0			584	-15	-18			873	-3	-7		
	765	-9	-18			872	3	-7			450	-31	-35	29	51	750	-7	-14	28	31
	676	-10	-14			650	-8	-14	32	36	277	-58				733	-7	-12		
	634	-11	-15			246	-62	-								722	-5	-9		
	250	-59	.	34	65	190	-64	-								623	-12	-17		
	218	-63	.	.	.	150	-59	-	33	35						607	-12	-17		
	170	-68	.	34	36	130	-58	-	33	28						341	-44			
	160	-59	.	.	.	084	-58	-												
Tropopause (m)	11200 m					10500 m					- m					- m				
Relative Topographie 300/500	353 Dm					353 Dm					- Dm					- Dm				
500/700	255 Dm					256 Dm					256 Dm					256 Dm				
700/1000	283 Dm					284 Dm					285 Dm					284 Dm				
500/1000	538 Dm					540 Dm					541 Dm					540 Dm				

419 Iserlohn 25 m

Zeit	1.1.1950 14h					1.1.50 20h					2.1.50 02h					2.1.50 08h				
Druck (NN)	1030.8 mb										1028.4 mb									
Bodendruck	999 "										996 "									
0°-Grenze	1300/1500/1700 m										2300 m									
PP	hh	TT	TdTd	dd	ff	hh	TT	TdTd	dd	ff	hh	TT	TdTd	dd	ff	hh	TT	TdTd	dd	ff
Boden in m		4	0	23	05				22	05		2	-9	25	13				25	13
1000	24.5	.	.	.	.				-	.	22.6	-	-	.	.				.	.
950	66	2	-10	22	09				25	17	64	3	-8	26	30				26	25
900	110	2	x	24	09				27	18	108	6	-7	28	25				27	41
850	156	1	x	27	07				30	18	155	4	-8	29	21				29	35
800	204	-2	x	31	07				32	21	204	2	-11	30	20				30	35
700	309	-8	x	33	26				34	29	309	-6	-14	31	30				30	40
600	428	-14	-27	34	42				35	38	429	-13	-21	31	25				30	47
500	564	-22	-33	34	49				35	45	565	-23	-31	31	28				31	49
400	724	-35	x	34	50				36	57	724	-36	-43	32	47				32	78
300	918	-51	x	35	66				35	55	917	-54	-	32	58				33	69
200	1173	-64	x	33	45				34	42	1170	-62	-	33	48				32	42
100									35	20	(1667)	-	-	-	-				33	25
Markante Punkte (Druck in ganzen mb)	930	4	-9								962	1	-10							
	868	-1	-15								923	7	-6							
	776	-2									830	3	-9							
	750	-5		33	17						772	0	-13							
	660	-10									750	-3	-14	30	25					
	650	-11		34	37						713	-6	-14							
	450	-28		34	49						687	-6	-16							
	334	-47									618	-12	-19							
	308	-58									590	-13	-22							
	259	-58									560	-17								
	229	-62																		
	204	-65																		
	170	-59	.	34	27															
	155	-56	.	-	-															
Tropopause (m)	11600 m					m					m					m				
Relative Topographie 300/500	354 Dm					Dm					Dm					Dm				
500/700	255 Dm					Dm					Dm					Dm				
700/1000	285 Dm					Dm					Dm					Dm				
500/1000	540 Dm					Dm					Dm					Dm				

034 Schleswig-La. 20m

Zeit	1.1.50 14h					1.1.50 20h					2.1.50 - 02h					2.1.50 - 08h				
Druck (NN)	1029.7 mb										1019.2 mb									
Bodendruck	1027 "										1017 "									
0°-Grenze	100 m										500/800 + 1600 m									
PP	hh	TT	TdTd	dd	ff	hh	TT	TdTd	dd	ff	hh	TT	TdTd	dd	ff	hh	TT	TdTd	dd	ff
Boden in m		-1	-2	20	08				23	13		3	3	25	18				27	16
1000	23.6	-2	-3	22	22				.	.	15.4	3	3	27	37				-	.
950	64	-2	-5	25	24				26	27	57	-3	-3	28	38				29	39
900	108	-2	-15	25	24				27	27	100	2	2	34	39				31	47
850	153	-3	-19	25	23				29	27	146	2	1	30	40				31	46
800	201	-5	-22	26	29				32	34	195	0	-6	30	44				29	51
700	305	-8	-27	30	33				33	37	300	-7	-12	29	40				30	56
600	423	-14	-27	31	39				32	47	418	-14	-18	29	47				31	60
500	560	-24	-34	33	46				33	51	556	-24	-29	29	54				30	70
400	718	-37	-42						34	67	713	-36	-41	29	66				30	99
300	911	-51							33	74	907	-53	.	31	71				31	117
200	1168	-60							32	44	1160	-59	.	33	55				31	69
100											1600	-57	.	.	.					
Markante Punkte (Druck in ganzen mb)	964	-3	-4								990	3	3							
	927	-1	-14								864	2	2							
	823	-3	-27								816	-1	-5							
	729	-9	-26								750	-4	-10	30	40					
	714	-8	-26								550	-18	-23	29	57					
	550	-19	-31	32	39						265	-61								
	526	-20	-30								237	-61								
	316	-50									223	-60								
	306	-58									178	-58								
	225	-62									170	-59		35	57					
	170	-58									156	-55								
	155	-56									130	-56		35	40					
											120	-55								
											110	-56								
											84	-57								
Tropopause (m)	11000 m					m					9800 m					m				
Relative Topographie 300/500	352 Dm					Dm					352 Dm					Dm				
500/700	255 Dm					Dm					255 Dm					Dm				
700/1000	281 Dm					Dm					284 Dm					Dm				
500/1000	536 Dm					Dm					534 Dm					Dm				

338 Hannover-La. 51m

Zeit	1.1.1950 14h					1.1.50 20h					2.1.50 02h					2.1.50 - 08h				
Druck (NN)	1030.7 mb					1028 mb					1024.4 mb					1019.3 mb				
Bodendruck	1024 "					1021 "					1018 "					1013 "				
0°-Grenze	1300 m					100/1300 m					700/2000 m					300/1500 m				
PP	hh	TT	TdTd	dd	ff	hh	TT	TdTd	dd	ff	hh	TT	TdTd	dd	ff	hh	TT	TdTd	dd	ff
Boden in m		1	-3	13	03		-1	-5	23	03		2	-6	25	10		2	-6	25	08
1000	24.7	0	-4	21	12	22.0	1	-4	25	24	19.6	1	-6	26	30	15.3	1	1	27	15
950	65	2	-3	23	14	63	2	-7	26	24	61	0	-7	26	31	56	1	1	28	25
900	109	1	-5	25	18	107	1	-9	27	25	104	2	-5	28	33	100	2	2	28	24
850	155	-1	-7	26	18	153	0	-12	28	23	151	4	-5	29	31	146	1	-2	31	25
800	203	-3	-10	27	17	201	-2	-13	31	24	199	0	-9	29	32	194	-2	-7	32	33
700	307	-10	-17	30	22	306	-8	-18	33	33	305	-6	-11	30	29	299	-6	-8	29	43
600	425	-17	-24	34	42	425	-13	-22	34	42	424	-13	-17	31	33	418	-14	-17	30	56
500	560	-23	-29	34	44	561	-24	-33	35	56	561	-23	-27	30	49	554	-23	-28	31	53
400	720	-37	-42	34	56	719	-37	-46	36	60	720	-36	-39	31	58	772	-38	-43	32	56
300	914	-57	.	34	70	911	-52	-	36	66	913	-53	-	32	60	905	-52			
200	1171	-59	.	35	57	1164	-64	.	34	62	1166	-63								
100	1613	-53	.	.	.	1597	-60	-	.	.	1599	-58								
Markante Punkte (Druck in ganzen mb)	971	2	-2	.	.	1010	1	-4			920	3	-4			980	0	-7		
	750	-7	-13	28	18	993	0	-7			885	2	-5			976	3	3		
	660	-14	-21	32	25	936	3	-7			762	-3	-12			861	1	1		
	560	-19	-25	34	42	879	0	-12			737	-3	-10			743	-7	-14		
	536	-19	-25	.	.	723	-8	-19			650	-8	-13	31	32	722	-5	-9		
	450	-29	-35	34	48	665	-7	-17			259	-61				269	-57	-		
	350	-43	.	34	64	377	-52	.			236	-63								
	326	-48				203	-65	.			195	-63								
	231	-59				150	-59	.	34	36	150	-59								
	197	-59				130	-58	.	34	24	130	-58								
	187	-57				094	-61	.			77	-58	.							
	170	-62		35	42															
	150	-56																		
	114	-53																		
	090	-57																		
Tropopause (m)	10800 m					11500 m					10700 m					- m				
Relative Topographie 300/500	353 Dm					350 Dm					353 Dm					- Dm				
500/700	253 Dm					255 Dm					256 Dm					255 Dm				
700/1000	283 Dm					284 Dm					285 Dm					284 Dm				
500/1000	536 Dm					539 Dm					541 Dm					539 Dm				

Flugzeug

Zeit						
Druck (NN)						
Bodendruck						
0°Grenze						
PP	hh	TT	TdTd	hh	TT	TdTd
Boden in m						
1000						
950						
900						
850						
800						
750						
700						
650						
600						
550						
500						
450						
400						
350						
300						
Tropopause (m)	m			m		
Relative Topographie 300/500	Dm			Dm		
500/700	Dm			Dm		
700/1000	Dm			Dm		
500/1000	Dm			Dm		
Klartext						

Höhenwinde

dd: Windrichtung (36teilig) ff: Windgeschwindigkeit (Knoten)

Ort	Quakenbrück		Roetgen		Göttingen		Göttingen		Roetgen	
Zeit	1.1.-14h		1.1.50 15h		1.1.50 15h		1.1.50 21h		2.1.50 09h	
Höhe (m)	dd	ff	dd	ff	dd	ff	dd	ff	dd	ff
Boden	23	05	33	02	18	04	16	05	-	
300	22	19	.	-	16	06	19	12	-	
600	24	23	00	00	21	10	24	24	25	22
900	24	21	00	00	21	14	26	22	28	34
1200	27	23	00	00	22	10	26	22	28	38
1500	27	21	34	06	23	10	27	22	-	
1800	27	24	35	12	26	08	29	26	29	42
2100	28	23	35	20	27	08	29	22	30	36
2400	29	24	35	22	27	04	32	18	30	50
2700	30	25	35	22	31	04	32	24	30	32
3000	30	27	35	32	32	10	32	36		
3600	31	25	34	36	32	24				
4200			35	40	33	26				
4800			34	40	34	58				
5400			34	40	34	56				
6000					35	56				
6600					35	56				
7200					35	56				
7800					35	60				
8400										
9000										
9900										
10800										
12000										
13500										
15000										

Täglicher Wetterbericht

Herausgegeben vom Meteorologischen Amt für Nordwestdeutschland

Zentralamt für die Britische Zone
Hamburg 4, Bernhard-Nochtstr. 76

LIBRARY
FEB 27 1950
WEATHER BUREAU

Jahrgang 75 Nr. 3a — Bezugspreis je Monat DM einschl. Postzustellgebühr — Dienstag den 3 Januar 1950

gestern 12 Uhr MGZ

Landstationen	Höhe (NN)	iiiTdTd	Nddff	VVwwW	PPPTT	NhChCmCh	6oxapp	8NsChshs	8NsChshs	
List/Sylt	16	020 04	42516	97012	40007	25470	60717	87549	82611	See 2
Husum	13	029 04	73016	50012	10406	1567x	60722			
Cuxhaven	2	131 04	82614	15214	12805	6552x	60829			
Norderney	13	113 04	83308	25634	14405	814xx	60719			See 3
Emden	6	203 03	82912	06634	14604	771xx	60726			
Jever	5	122 03	82504	06636	14203	861xx	60723			
Flensburg	41	033 04	72722	80022	09006	0097x	60723	87598		
Schleswig-Lo.	20	034 04	72720	41022	10606	45420	60825			
Kiel	8	045 04	82615	75022	10307	2567x	60722			
Travemünde	3	157 03	82614	15215	10404	871xx	60732	88003		
Hamburg-Fu.	14	147 03	82514	06616	12903	861xx	60825	88002		
Lathen	8	204 03	82309	10616	16203	873xx	61628			
Bramsche	86	316 01	82413	11616	16201	773xx	60736			
Bremen	3	224 02	82516	16635	14603	7722x	60831	87004		
Hannover-La.	51	338 01	82709	10636	14902	875xx	60733			
Lüneburg	28	244 02	82513	06636	13202	871xx	60724	88002		
Dannenberg	50	253 02	82743	10636	13202	872xx	60730			
Braunschweig	82	348 00	82743	10796	15801	872xx	60732			
Göttingen	151	444 51	82209	50607	17801	3557x	60741			
Bocholt	22	406 02	92513	03516	17603	9x0xx	60737			
Gütersloh	70	320 01	82518	03616	17902	862xx	60741	88004		
Salzuflen	96	325 00	82707	07586	16701	862xx	60743	88004		
Bückeburg	67	330 00	82320	10636	16201	4622x	60840	88707		
Iserlohn	258	419 01	82313	05516	19301	862xx	64938	88003		
Essen-Mülheim	120	410 01	82114	02616	19801	361xx	60731	88002		
Roetgen	463	503 01	92512	07504	22102	9x0xx	60722			
Bonn	62	512 53	80000	40616	22202	856xx	60723	88634		
Alt-Astenberg *	780	427 53	92513	x5515	25153	9x0xx	60727			
Braunlage *	607	452 53	82409	95737	41253	873xx	64936			
Feuerschiffe		iiiTdTd	Nddff	VVwwW	PPPTT	NhChCmCh	1dwdw/Hw	3RRTsTs	6/app	
F-Schiff S 2	o	001 06	80303	97026	15406	876xx	12732		6x717	
" " Elbe I	o	005 05	82713	97205	12806	864xx	12721		6x820	
" " P11	o	004 06	82718	97616	13707	855xx	12733		6x823	
" " Fehmarnbelt	o	006 04	82718	97032	08306	0091x	12722		6x835	

gestern 18 Uhr MGZ

Landstationen	iiiTdTd	Nddff	VVwwW	PPPTT	NhChCmCh	6oxapp	7RRTeTe	8NsChshs	8NsChshs	
List/Sylt	020 04	62720	60031	05707	53450	60721	70007	85612		See 2
Husum	029 04	52922	50016	06006	53400	61720	79707			
Cuxhaven	131 04	82618	60022	09306	855xx	61817	70106			
Norderney	113 04	83018	81034	11105	5561x	61915	70306			
Emden	203 03	72613	30022	12203	754xx	61720	70304			
Jever	122 02	72508	30032	10903	765xx	61614	70404			
Flensburg	033 04	72821	97258	04606	473xx	61824	79107	87695	84008	
Schleswig-Lo.	034 04	52718	48022	05406	555xx	60732	79707	85624		
Kiel	045 04	73215	81026	05306	754xx	61725	79307			
Travemünde	157 03	62815	50216	05206	664xx	61729	79706			
Hamburg-Fu.	147 04	82843	20216	08205	563xx	61723	70305	88009	85006	
Lathen	204 03	82902	05122	13003	873xx	61708	71204			
Bramsche	316 03	92702	02456	12603	9x0xx	61704	71203			
Bremen	224 02	72510	30106	11003	755xx	61718	70803	87620		
Hannover-La.	338 02	82705	15237	10702	874xx	65715	71002			
Lüneburg	244 03	72513	25026	07904	753xx	61723	70404	87608		
Dannenberg	253 02	82418	30606	07803	773xx	61723	70303			
Braunschweig	348 01	82709	17617	11302	872xx	67709	71002			Schnee 3cm
Göttingen	444 51	81805	06517	12701	872xx	67924	70901			" 8 "
Bocholt	406 06	82770	10516	13607	872xx	61615	70607			
Gütersloh	320 03	82707	06516	13904	870xx	61710	71004	88001		
Salzuflen	325 03	82706	05516	12303	872xx	67709	71603	88004		
Bückeburg	330 02	82509	16676	12403	862xx	62911	71102	88004		
Iserlohn	419 04	82509	12636	14504	873xx	61715	70704	88007		
Essen-Mülheim	410 05	82514	10616	13905	771xx	61725	70605	88002		
Roetgen	503 03	82714	10635	17003	872xx	61716	70703	88004		
Bonn	512 05	82905	15616	16006	872xx	61721	70306			
Alt-Astenberg *	427 00	92713	x5737	21100	9x0xx	69713	71100			Schnee 5cm
Braunlage *	452 51	83007	96737	37151	753xx	69612	70751			" 14 "
Feuerschiffe	iiiTdTd	Nddff	VVwwW	PPPTT	NhChCmCh	1dwdw/Hw	3RRTsTs	6/app		
F-Schiff S 2	001 06	82915	97022	13907	0097x	12732	30453	6x705		
" " Elbe I	005 05	82918	98022	09107	865xx	12832	30002	6x617		
" " P11	004 05	73222	97021	09907	9xxxx	13234	39501	6x816		
" " Fehmarnbelt	006 05	52817	98011	03005	334xx	12822	30002	6x724		

heute 0 Uhr MGZ

Landstationen	Höhe (NN)	iiiTdTd	Nddff	VVwwW	PPPTT	NhChCmCh	6oxapp	8NsChshs	8NsChshs	
List/Sylt	16	020 04	62924	97032	03607	654xx	60710	86615		See 2
Husum	13	029 03	73020	10022	04306	754xx	60707			
Cuxhaven	2	131 04	52818	80251	07306	58500	67605			
Norderney	13	113 05	73121	81252	09606	78400	60706			
Emden	6	203 04	72920	50012	10606	784xx	61403			
Jever	5	122 04	52814	60026	08806	555xx	60707			
Flensburg	41	033 03	72920	81501	02705	754xx	60710	87613		
Schleswig-La	20	034 03	52818	48022	04104	575xx	67905	85024		
Kiel	8	045 03	02913	81021	03206	00900	60711			
Travemünde	3	157 02	12915	81011	03205	15500	60716			
Hamburg-Fu.	14	147 04	72915	80022	06205	754xx	60707	87630		
Lathen	8	204 03	72909	40022	11704	754xx	60708			
Bramsche	86	316 03	72713	75024	11404	753xx	60810			
Bremen	3	224 04	62715	64028	08805	654xx	60709	86615		
Hannover-La	51	338 03	82909	50022	08404	864xx	60708			
Lüneburg	28	244 04	72909	50258	05704	784xx	60709			
Dannenberg	50	253 51	73220	80038	04605	783xx	60714			
Braunschweig	82	348 03	82708	50016	08403	773xx	61911			
Göttingen	151	444 02	82701	97025	10703	863xx	60908			
Bocholt	22	406 03	63005	10012	13004	654xx	60803	86613		
Gütersloh	70	320 04	83013	16035	13704	462xx	61604	88012	84005	
Salzuflen	96	325								
Bückeburg	67	330 03	82914	32026	10904	863xx	61910	88008		
Iserlohn	258	419 04	82909	05206	13404	861xx	60703			
Essen-Mülheim	120	410 05	83210	08104	13105	862xx	60704			
Roetgen	463	503 05	92906	00616	13905	9x0xx	60711			
Bonn	62	512 06	82702	10616	13606	673xx	64605			
Alt-Astenberg *	780	427 04	93210	x2456	19401	9x0xx	60807			
Braunlage *	607	452 04	82706	95787	35501	861xx	60708			
Feuerschiffe		iiiTdTd	Nddff	VVwwW	PPPTT	NhChCmCh	1dwdw/Hw	3RRTsTs	6/app	
F-Schiff S 2	o	001 06	63221	97022	13908	00940	13233		6x300	
" " Elbe I	o	005 06	83118	98022	06907	863xx	131xx		6x804	
" " P11	o	004 05	63226	97011	08008	69500	13235		6x609	
" " Fehmarnbelt	o	006 04	72924	98031	00606	0097x	129xx		6x706	

heute 6 Uhr MGZ

Landstationen	iiiTdTd	Nddff	VVwwW	PPPTT	NhChCmCh	6oxapp	7RRTeTe	8NsChshs	8NsChshs	
List/Sylt	020 02	43417	98012	05507	46400	60207	70006	84615		See 2
Husum	029 01	13020	50046	05504	45600	61308	79204			
Cuxhaven	131 03	63116	80038	07806	65500	61406	79605			
Norderney	113 04	53320	81021	09405	854xx	60200	79105			See 4
Emden	203 04	83118	95602	10506	754xx	61502	79704			
Jever	122 03	73216	75028	08806	785xx	61702	79304			
Flensburg	033 02	53215	81026	04504	557xx	61310	79304	85697		
Schleswig-La	034 02	83418	64022	05304	756xx	60314	79104	86640		
Kiel	045 01	52909	81021	04404	55400	60873	70004			
Travemünde	157 03	72914	81026	03906	755xx	60202	79705			
Hamburg-Fu.	147 04	83118	48028	06006	856xx	61406	79504	88640		
Lathen	204 03	72905	60022	11505	754xx	61401	79102			
Bramsche	316 03	72709	75022	11304	754xx	61702	70003			
Bremen	224 03	72915	80028	08205	5577x	61502	79403	85630		
Hannover-La	338 03	73210	50018	07004	68470	61607	70102			
Lüneburg	744 02	73113	80026	06005	755xx	61500	70103			
Dannenberg	253 03	83120	80258	03906	883xx	61200	70103			
Braunschweig	348 03	82702	50218	06704	872xx	62508	70102			
Göttingen	444 02	83005	97808	09303	6849x	67607	70101			Schnee 2cm
Bocholt	406 03	52909	10012	13103	55400	61200	79103	85613		
Gütersloh	320 04	83015	16022	11805	463xx	61743	79703	88012	84008	
Salzuflen	325 03	82909	20805	09704	7852x	62501	79603	87625		
Bückeburg	330 03	82717	40026	10605	554xx	62402	79102	88630	85612	
Iserlohn	419 03	82907	15022	13304	862xx	61705	70103			
Essen-Mülheim	410 04	83107	06102	13104	862xx	61900	70204			
Roetgen	503 02	83210	09284	13302	862xx	61203	72002	88003		
Bonn	512 04	82902	15506	14705	862xx	61206	70805			
Alt-Astenberg *	427 00	83113	95286	18700	861xx	67607	70500	88003		
Braunlage *	452 00	83014	96867	33601	783xx	67711	70651			
Feuerschiffe	iiiTdTd	Nddff	VVwwW	PPPTT	NhChCmCh	1dwdw/Hw	3RRTsTs	6/app		
F-Schiff S 2	001 06	13220	97010	13307	00977	13232	30051	6x805		
" " Elbe I	005 04	23213	98021	07406	00930	432xx	39301	6x304		
" " P11	004 05	23320	98011	09007	29500	13336	30000	6x305		
" " Fehmarnbelt	006 02	83517	98022	02605	835xx	13582	30000	6x423		

Deutsche Schiffsmeldungen (Schlüssel: YQLaLaLa LoLoLoGG Nddff VVwwW PPPTT NhChCmCh)

2.1.	Warburg	23693	15300	81518	98037	05851
	Wiesbaden	20637	14400	62205	98021	03508
	Steinbutt	23662	09700	81318	97022	98004
	Meersburg	23653	07600	73413	98022	97806
	Kämpf	23582	05000	82727	97022	13208
	Imsum	20622	13700	62513	97818	06907
	Main	20658	25500	20544	98011	07800
	Gröschel	23700	16800	31333	98017	08952
	Boesch	20620	14706	32730	96021	09007
	Berlin	23611	04307	93130	97022	019xx
	Brahe	20657	24607	60618	98021	04105
	v. Humboldt	23638	06307	32613	98010	99006
	Ostmark	23693	15007	31430	97011	04952
	Schau	23702	17207	31330	98018	07153
	Baumgarten	20637	22506	81513	98212	02906
2.1.	Wiesbaden	20637	14407	62705	98032	05507
	Glückauf	23637	06007	83518	97022	99907
	v. Humboldt	23630	05211	63613	98022	01706
	Westpreussen	23678	12211	81330	95737	99300
	Baumgarten	20662	20811	42143	98031	08603
	Flohr	23701	17011	41313	99031	086xx
	Kassel	23653	07111	83124	96268	95304
	Zeus	23533	03012	82813	96636	16508
	Meersburg	23635	06312	33218	98020	01306
	Behrens	20627	17312	62809	97032	10705
	Schau	23697	16612	41330	98021	06854
	Ostmark	23693	15012	31437	98011	06053
	Skolbenbank	23604	04417	43624	97021	04607
	Nordenham	23579	05617	73237	98031	03206
	Essen	23688	13717	81413	98021	06353
2.1.	Boesch	20629	18318	72809	96022	12807
	Meersburg	23628	04518	43124	98021	03705
	München	20613	09417	33013	97021	15108
	Olbers	23525	04518	82707	96102	14009
	Thüringen	20659	25817	80724	97022	06005
	Glückauf	23615	04019	53518	97021	07206
	Berlin	23584	04923	23630	98010	079xx
	Westpreussen	23660	09323	81324	97028	01351
	v. Humboldt	23611	04123	73424	98022	07706
	Main	20658	25523	71024	98032	07605
	Böckler	20659	25823	71318	98268	06803
	Schau	23693	15323	31117	98021	09354

* Luftdruckwert auf Stationshöhe reduziert

Alle Zeitangaben in mittlerer Greenwicher Zeit (MGZ)

Höhenwetterlage von heute früh

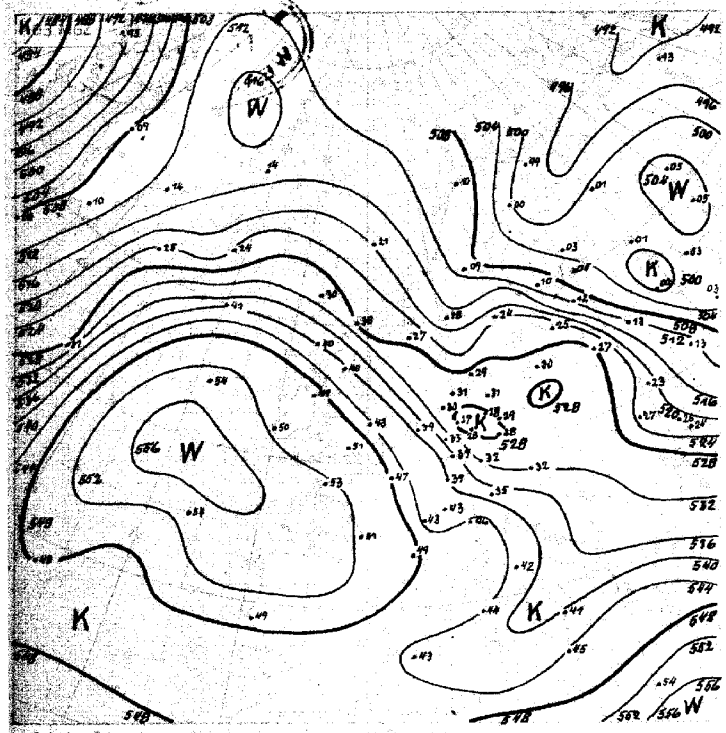

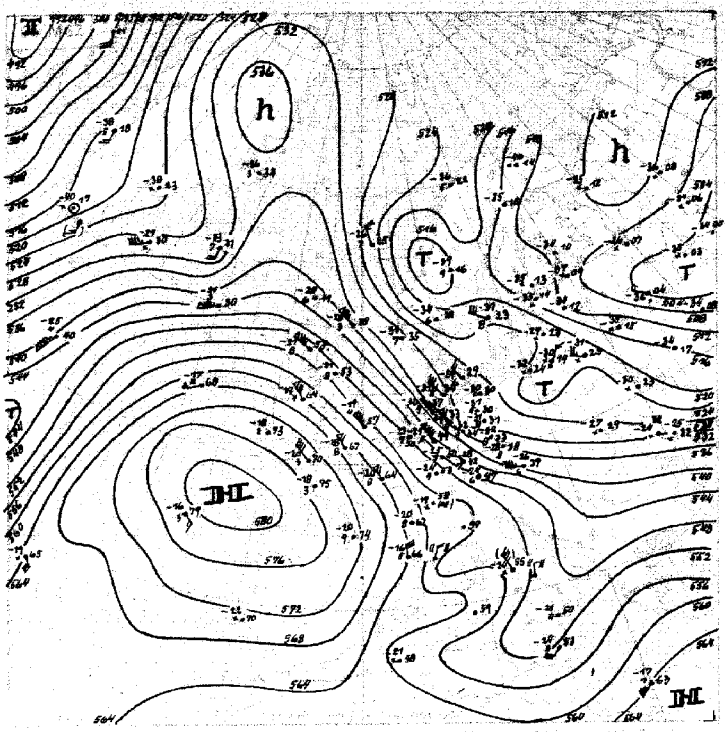

Relative Topographie 500/1000
1-10.7.50 Gaußkarte

528

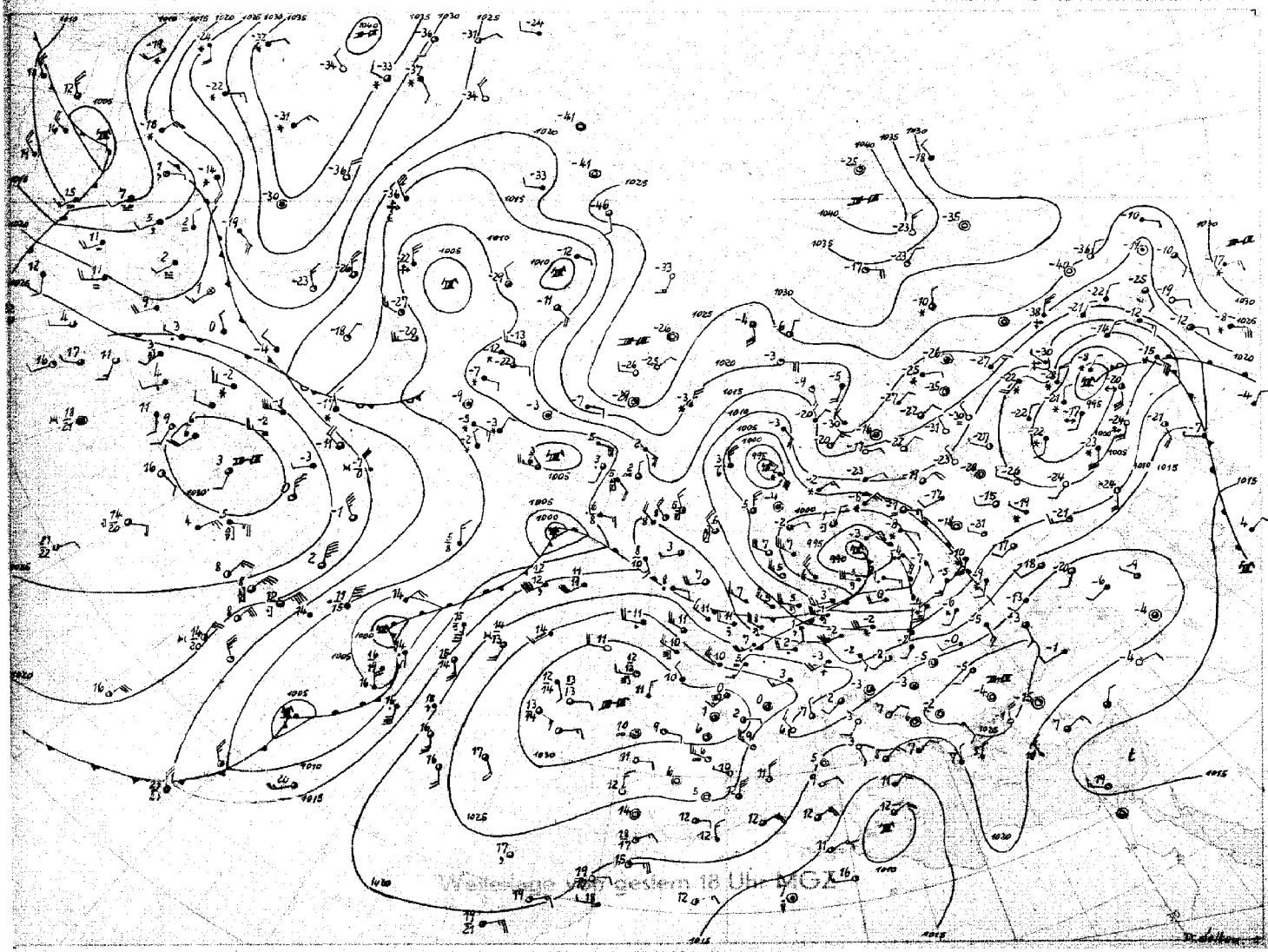

Wetterlage vom Gestern 18 Uhr MGZ

Stereogr. Proj. M1:40000000 (60° Breitengrad)

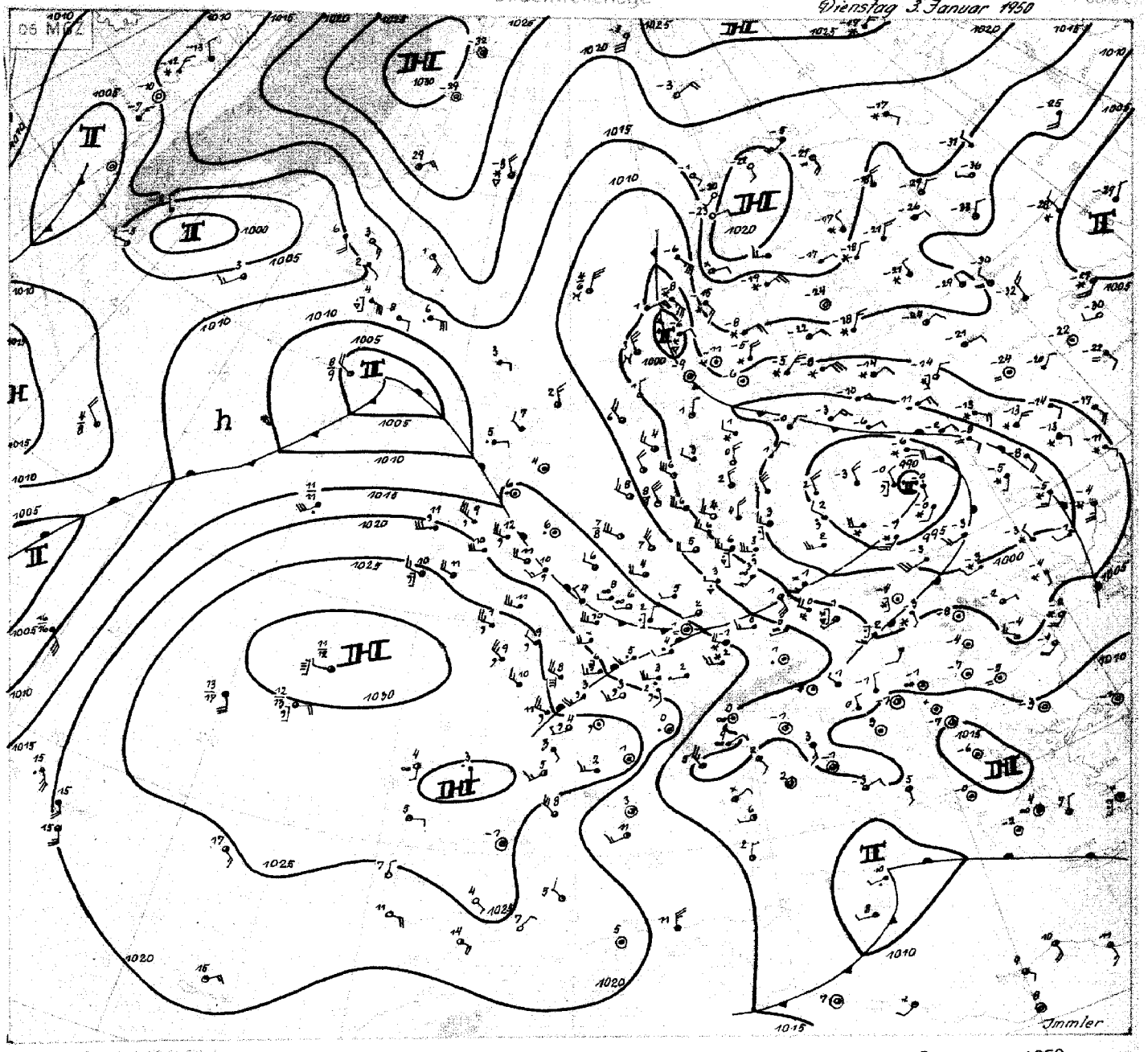

Dienstag, 3. Januar 1950

Das warme, steuernde Hochdruckgebiet westlich der Biskaya hat sich nur wenig verändert. Es verdankt seine Stabilität der atlantischen Frontalzone, von der es umgeben ist, und die auch heute noch gut ausgeprägt ist.

Das Tiefdruckgebiet, das das Übergreifen dieder Frontalzone auf Mitteleuropa einleitete, ist von Südschweden nach Westrußland gezogen und dürfte den Höhepunkt seiner Entwicklung erreicht haben. Sein okkludierendes Frontensystem hat in den vergangenen 24 Stunden Nordwestdeutschland überquert. Dabei fielen vor allem im Bereich der Mittelgebirge recht ergiebige Niederschläge (Rötgen 27 mm). Die maskierte Kaltfront brachte in Bodennähe einen Temperaturanstieg um 4-5 Grad, in der Höhe Abkühlung um 5-7 Grad.

Eine gestern über den Britischen Inseln erkennbare Welle konnte sich in der konvergenten Strömung nicht entwickeln, sie ist heute aus dem Wetterkartenbild verschwunden. - In der gleichförmigen Höhenströmung über dem Nordatlantik, auf die im gestrigen Bericht schon hingewiesen wurde, kam auch das nächste Tief nicht zur Entwicklung, es liegt heute mit fast unverändertem Kerndruck südlich von Island. Das Tief nordwestlich der Azoren hat sich nur wenig verlagert. Es nährt die Frontalzone ständig mit frischer Warmluft, so daß immer wieder die Ausbildung neuer Frontalwellen möglich wird, ohne daß vorher gesagt werden kann, ob sie lebensfähig sind oder nicht. Es darf aber angenommen werden, daß eine Ausweitung der Frontalzone, im europäischen Raum nordostwärts in die Nordsee, in nennenswertem Maße nicht mehr erfolgt, da die Warmluft über der Ostatlantik heute abgeschnürt erscheint. Damit kann die über Skandinavien bereitstehende Kaltluft Gelegenheit finden, auf der Rückseite des Tiefs über Westrußland nach Süden vorzustoßen und dabei auch Nordwestdeutschland zu streifen, so daß zum mindesten vorübergehend mit erneutem Temperaturrückgang in unserem Raum gerechnet werden kann. Scharfe winterliche Kälte könnte dagegen erst eintreten, wenn die Kaltluft nicht mehr aus Nordosten über die jetzt noch offene Ostsee, sondern direkt aus Osten herangeführt wird.

Immler

Nr. 3a

Freie Atmosphäre
Temperatur, Feuchte, Wind

Dienstag den 3. Januar 1950

hh: Höhe in Dm **PP**: Druck (Zehner-mb) **TT**: Lufttemperatur (°C) **TdTd**: Taupunkttemperatur (°C) **dd**: Windrichtung (36teilig) **ff**: Windgeschwindigkeit (Knoten)

122 Jever 5m

Zeit 2.1.50 14h — Druck (NN) 1012.3 mb, Bodendruck 1012 ", 0°Grenze 1100 m

PP	hh	TT	TdTd	dd	ff
Boden in m		4	3	25	05
1000	9.8	4	3	-	-
950	51	3	-1	30	22
900	96	1	-2	31	24
850	141	-2	-4	31	30
800	189	-6	-7	31	32
700	293	-9	-12	31	40
600	411	-14	-23	31	58
500	547	-24	-39	30	69
400	706	-36	-44	30	93
300	·	·	·	31	114
200					
100					
Markante Punkte	492	5	3	·	·
	931	3	-1	·	·
	793	-6	-7	·	·
	766	-6	-7	·	·
	612	-13	-22	·	·
	550	-21	-29	·	·
	518	-23	-33	·	·
	512	-23	-33	·	·
	369	-41	·	·	·
Tropopause (m)	· m				
Rel. Topographie 300/500	· Dm				
500/700	253 Dm				
700/1000	283 Dm				
500/1000	536 Dm				

Zeit 2.1.50 20h — Druck (NN) 1010 mb, Bodendruck 1009 ", 0°Grenze 1100 m

PP	hh	TT	TdTd	dd	ff
Boden in m		5	4	27	16
1000	81	5	4	·	·
950	50	4	2	31	33
900	94	1	-3	32	35
850	139	-2	-8	32	36
800	187	-6	-15	32	42
700	291	-11	-23	32	55
600	407	-19	-32	31	76
500	541	-28	-39	30	90
400	698	-36	-47	32	120
300	892	-51	·	32	126
200	1154	-54	·	·	·
100					
Markante Punkte	774	-6	-16	·	·
	564	-23	-35	·	·
	550	-23	-34	30	81
	478	-28	-40	·	·
	426	-35	-46	·	·
	391	-37	-47	·	·
	325	-47	·	·	·
	315	-51	·	·	·
	216	-54	·	·	·
	189	-54	·	·	·
Tropopause (m)	8600 m				
Rel. Topographie 300/500	351 Dm				
500/700	250 Dm				
700/1000	283 Dm				
500/1000	533 Dm				

Zeit 3.1.50 2h — Druck (NN) 1008.7 mb, Bodendruck 1008 ", 0°Grenze 1000 m

PP	hh	TT	TdTd	dd	ff
Boden in m		6	4	29	15
1000	7.0	6	4	-	-
950	49	4	2	32	37
900	93	0	-2	33	40
850	138	-3	-8	33	40
800	186	-6	-13	33	40
700	289	-13	-22	33	49
600	405	-21	-31	33	53
500	537	-30	-39	33	76
400	693	-39	-48	33	124
300	885	-51	·	34	129
200	1147	-53	·	-	-
100	1593	-54	·	·	·
Markante Punkte	867	-2	-5	-	·
	835	-3	-9	-	·
	678	-16	-21	-	·
	665	-16	-21	-	-
	414	-36	-45	·	·
	373	-44	·	·	·
	253	-53	·	-	·
	250	-52	·	34	120
	219	-56	·	·	·
	212	-53	·	·	·
	76	-55	-	·	·
Tropopause (m)	10 000 m				
Rel. Topographie 300/500	348 Dm				
500/700	248 Dm				
700/1000	282 Dm				
500/1000	530 Dm				

Zeit 3.1.50 08h — Druck (NN) 1009.4 mb, Bodendruck 1009 ", 0°Grenze 1100 m

PP	hh	TT	TdTd	dd	ff
Boden in m		6	4	32	15
1000	7.6	6	4	-	·
950	50	4	1	33	30
900	93	1	-2	34	30
850	139	-3	-5	33	32
800	187	-6	-8	33	36
700	291	-11	-18	33	43
600	407	-20	-29	33	42
500	539	-27	-36	33	88
400	698	-34	-43	34	128
300	894	-46	·	34	135
200	(1159)	-	·	a	
100					
Markante Punkte	974	6	2		
	546	-26	-35		
	254	-52	·		
Tropopause (m)	· m				
Rel. Topographie 300/500	355 Dm				
500/700	249 Dm				
700/1000	283 Dm				
500/1000	532 Dm				

419 Iserlohn 258m

Zeit 2.1.50 14h — Druck (NN) 1016.7 mb, Bodendruck 985 ", 0°Grenze 800, 2100 m

PP	hh	TT	TdTd	dd	ff
Boden in m		3	3	25	13
1000	13.4	·	·	·	·
950	55	1	1	26	35
900	98	1	1	29	45
850	144	1	1	29	51
800	193	1	1	29	54
700	299	-6	-7	29	53
600	418	-13	-16	31	64
500	555	-21	-26	31	69
400	·	·	·	31	74
300					
200					
100					
Markante Punkte	938	0	0	·	·
	870	1	1	·	·
	855	1	1	·	·
	840	2	2	·	·
	650	-8	-11	30	64
	465	-26	-30	·	·
Tropopause (m)	· m				
Rel. Topographie 300/500	· Dm				
500/700	256 Dm				
700/1000	285 Dm				
500/1000	541 Dm				

Zeit 2.1.50 20h

PP	hh	TT	TdTd	dd	ff
Boden in m				27	10
1000				·	·
950				31	18
900				32	19
850				31	27
800				31	42
700				31	52
600				32	67
500				31	71
400				32	94
300				33	129
Tropopause (m)	m				
Rel. Topographie 300/500	Dm				
500/700	Dm				
700/1000	Dm				
500/1000	Dm				

Zeit 3.1.50 2h — Druck (NN) 1013.6 mb, Bodendruck 982 ", 0°Grenze 1000 m

PP	hh	TT	TdTd	dd	ff
Boden in m		4	3	21	10
1000	11.1	·	·	·	·
950	53	2	2	30	18
900	96	0	0	32	22
850	142	-2	-2	32	31
800	190	-6	-7	32	36
700	293	-12	-19	32	35
600	410	-17	-26	32	70
500	544	-26	-34	33	86
400	703	-37	-46	33	97
300	897	-49	·	34	152
200	1156	-59	·	·	·
100	1597	-56	·	·	·
Markante Punkte	882	-1	-1		
	863	-1	-1		
	780	-6	-10		
	567	-19	-28		
	334	-44	·		
	241	-57	·		
	217	-57	·		
	120	-54	·		
	110	-54	·		
	03	-56	·		
Tropopause (m)	10200 m				
Rel. Topographie 300/500	352 Dm				
500/700	252 Dm				
700/1000	281 Dm				
500/1000	533 Dm				

Zeit 3.1.50 08h

PP	hh	TT	TdTd	dd	ff
Boden in m				29	10
1000				·	·
950				31	18
900				31	19
850				33	27
800				33	30
700				33	38
600				33	70
500				33	87
400				34	120
300				34	98
Tropopause (m)	m				
Rel. Topographie 300/500	Dm				
500/700	Dm				
700/1000	Dm				
500/1000	Dm				

034 Schleswig-La. 20m

Zeit 2.1.50 15h — Druck (NN) 1009.1 mb, Bodendruck 1007 ", 0°Grenze 900 m

PP	hh	TT	TdTd	dd	ff
Boden in m		6	4	27	20
1000	7.4	6	4	30	45
950	49	2	2	30	40
900	93	0	0	31	45
850	138	-2	-3	31	46
800	186	-7	-8	31	45
700	289	-11	-21	32	46
600	406	-19	-27	30	60
500	539	-30	-39	30	69
400	695	-40	-51	31	102
300	887	-49	·	31	98
200	1152	-47	·	32	69
100	1599	-54	·	·	·
Markante Punkte	871	-2	-2	·	·
	795	-7	-9	·	·
	771	-7	-13	·	·
	708	-11	-20	·	·
	681	-11	-21	·	·
	596	-20	-29	·	·
	584	-20	-29	·	·
	466	-34	-42	·	·
	450	-34	-43	30	88
	446	-34	-43	·	·
	340	-48	·	·	·
	250	-50	·	35	78
	150	-51	·	·	·
	110	-53	·	·	·
	074	-53	·	·	·
Tropopause (m)	8000 m				
Rel. Topographie 300/500	348 Dm				
500/700	250 Dm				
700/1000	282 Dm				
500/1000	532 Dm				

Zeit 2.1.50 20h

PP	hh	TT	TdTd	dd	ff
Boden in m				30	14
1000				·	·
950				31	39
900				32	45
850				32	44
800				32	43
700				32	42
600				32	42
500				32	47
400				34	72
300				32	83
200				33	54
Tropopause (m)	m				
Rel. Topographie 300/500	Dm				
500/700	Dm				
700/1000	Dm				
500/1000	Dm				

Zeit 3.1.50 2h — Druck (NN) 1003.9 mb, Bodendruck 1002 ", 0°Grenze 1000 m

PP	hh	TT	TdTd	dd	ff
Boden in m		6	3	32	18
1000	3.2	5	3	32	17
950	45	3	1	33	45
900	89	-1	-3	33	53
850	134	-3	-6	34	45
800	182	-7	-9	34	43
700	285	-12	-17	34	37
600	402	-20	-28	34	29
500	534	-31	-38	34	35
400	688	-43	·	34	31
300	879	-48	·	34	77
200	1145	-50	·	34	60
100	1595	·	·	·	·
Markante Punkte	671	-14	-20	·	·
	362	-48	·	-	·
	350	-48	·	34	50
	329	-47	·	-	·
	250	-50	·	33	75
	156	-52	·	·	·
	145	-54	·	·	·
	133	-53	·	-	·
Tropopause (m)	7600 m				
Rel. Topographie 300/500	347 Dm				
500/700	249 Dm				
700/1000	282 Dm				
500/1000	531 Dm				

Zeit 3.1.50 08h

PP	hh	TT	TdTd	dd	ff
Boden in m				32	11
1000				-	·
950				33	32
900				34	31
850				34	30
800				34	29
700				33	29
600				33	29
500				33	27
400				34	85
300				34	90
200				34	54
Tropopause (m)	m				
Rel. Topographie 300/500	Dm				
500/700	Dm				
700/1000	Dm				
500/1000	Dm				

338 Hannover-La. 51m

Zeit 2.1.50 14h — Druck (NN) 1013.0 mb, Bodendruck 1006 ", 0°Grenze 500 m

PP	hh	TT	TdTd	dd	ff
Boden in m		1	0	25	10
1000	10.3	1	0	27	18
950	51	0	0	29	23
900	95	-1	-2	31	19
850	140	-2	-4	30	22
800	188	-3	-4	30	40
700	293	-7	-11	32	42
600	411	-13	-17	30	55
500	548	-23	-28	30	74
400	708	-35	-41	30	87
300	901	-52	·	30	92
200	1162	-57	·	·	·
100	(1607)				
Markante Punkte	788	-4	-5	·	·
	640	-11	-15	·	·
	625	-11	-15	·	·
	305	-52	·	·	·
	218	-57	·	·	·
	170	-53	·	·	·
	137	-53	·	·	·
Tropopause (m)	11 100 m				
Rel. Topographie 300/500	354 Dm				
500/700	255 Dm				
700/1000	282 Dm				
500/1000	537 Dm				

Zeit 2.1.50 20h — Druck (NN) 1009.9 mb, Bodendruck 1003 ", 0°Grenze 800 m

PP	hh	TT	TdTd	dd	ff
Boden in m		3	-2	29	10
1000	8.0	3	2	28	35
950	50	2	2	31	32
900	93	-1	-2	31	36
850	138	-3	-6	31	37
800	186	-6	-11	31	39
700	290	-10	-17	32	52
600	407	-19	-29	31	59
500	540	-28	-37	30	86
400	697	-38	-47	32	123
300	889	-52	·	32	123
200	1151	-53	·	-	·
100	159[illegible]	-54	·	·	·
Markante Punkte	900	3	3	·	·
	764	-6	-13	·	·
	316	-51	·	·	·
	217	-54	·	·	·
	179	-51	·	·	·
	150	-53	·	·	·
	141	-55	·	·	·
	110	-55	·	·	·
	86	-54	·	·	·
Tropopause (m)	8600 m				
Rel. Topographie 300/500	349 Dm				
500/700	250 Dm				
700/1000	282 Dm				
500/1000	532 Dm				

Zeit 3.1.50 2h — Druck (NN) 1007.8 mb, Bodendruck 1001 ", 0°Grenze 800 m

PP	hh	TT	TdTd	dd	ff
Boden in m		4	4	27	12
1000	6.4	4	4	29	25
950	48	1	1	31	37
900	91	-1	-3	32	42
850	136	-4	-7	32	42
800	184	-7	-11	32	41
700	286	-13	-22	33	41
600	402	-22	-31	33	48
500	533	-31	-41	33	57
400	689	-38	-48	33	81
300	883	-46	·	·	·
200	1151	-49	·	·	·
100	1601	-54	·	·	·
Markante Punkte	285	-47	·	·	·
	232	-48	·	·	·
	180	-50	·	·	·
	150	-50	·	·	·
	82	-56	·	·	
Tropopause (m)	12100 m				
Rel. Topographie 300/500	350 Dm				
500/700	247 Dm				
700/1000	280 Dm				
500/1000	527 Dm				

Zeit 3.1.50 08h — Druck (NN) 1008.0 mb, Bodendruck 1001 ", 0°Grenze 800 m

PP	hh	TT	TdTd	dd	ff
Boden in m		4	4	30	14
1000	6.5	4	3	32	27
950	54	3	1	33	33
900	92	-2	-4	33	35
850	137	-4	-6	32	33
800	184	-8	-11	33	34
700	288	-13	-24	33	44
600	403	-29	-34	34	48
500	535	-31	-45	33	66
400	690	-39	-50	33	93
300	884	-48	·	·	·
200	1148	-53	·	·	·
100	(1596)		·	·	·
Markante Punkte	980	4	3		
	863	-3	-6		
	715	-7	-24		
	615	-19	-27		
	524	-31	-44		
	350	-41	·		
	342	-42	·		
	307	-48	·		
	275	-48	·		
	237	-54	·		
	276	-52	·		
	190	-53	·		
	170	-51	·		
	130	-53	·		
	107	-50	·		
Tropopause (m)	10400 m				
Rel. Topographie 300/500	349 Dm				
500/700	247 Dm				
700/1000	281 Dm				
500/1000	528 Dm				

Flugzeug

Celle 39m — Zeit 3.1.50 8h, Druck (NN) 1009.4 mb, Bodendruck 1003 ", 0°Grenze 1000 m

PP	hh	TT	TdTd	hh	TT	TdTd
Boden in m		4				
1000	7.5	4				
950	49	2				
900	93	0				
850	138	-4				
800	186	-6				
750	236	-9				
700	289	-12				
650	345	-17				
600	405	-21				
550	469	-26				
500	537	-31				
450	611	-35				
400	693	-38				
350	784	-42				
300	886	-49				
Tropopause (m)	· m			m		
Rel. Topographie 300/500	349 Dm			Dm		
500/700	247 Dm			Dm		
00/1000	282 Dm			Dm		
00/1000	529 Dm			Dm		
Klartext:	Dünne, kurze Kondensstr. 340-300 mb					

Höhenwinde

dd: Windrichtung (36teilig) ff: Windgeschwindigkeit (Knoten)

Ort																										
Zeit																										
Höhe (m)	dd	ff	dd	ff	dd	ff	dd	ff	dd	ff	dd	ff	dd	ff	dd	ff	dd	ff	dd	ff	dd	ff	dd	ff	dd	ff
Boden																										
300																										
600																										
900																										
1200																										
1500																										
1800																										
2100																										
2400																										
2700																										
3000																										
3600																										
4200																										
4800																										
5400																										
6000																										
6600																										
7200																										
7800																										
8400																										
9000																										
9900																										
10800																										
12000																										
13500																										
15000																										

LIBRARY
FEB 27 1950
WEATHER BUREAU

Täglicher Wetterbericht

Herausgegeben vom Meteorologischen Amt für Nordwestdeutschland
Zentralamt für die Britische Zone
Hamburg 4, Bernhard-Nochtstr. 76

Jahrgang 75 Nr. 4a   Bezugspreis je Monat   DM einschl. Postzustellgebühr   Mittwoch den 4. Januar 1950

gestern 12 Uhr MGZ

Landstationen	Höhe (NN)	iiiTdTd	Nddff	VVwwW	PPPTT	NhChCmCH	6axapp	8NsChshs	8NsChshs	
List/Sylt	16	020 02	73112	98030	06806	24306	67103	82620		See = 2
Husum	13	029 02	23118	82030	06406	00944	67100			
Cuxhaven	2	131 02	63314	81038	08306	52562	64101			
Norderney	13	113 04	73211	50028	10206	18594	64907			See = 3
Emden	6	203 04	73115	81032	10307	48406	61906			
Jever	5	122 03	73112	50812	09506	785xx	60700			
Flensburg	41	033 01	43216	98022	05204	15606	61403			
Schleswig-La.	20	034 01	63217	81031	06705	00906	64404			
Kiel	8	045 01	53205	81022	05705	55600	50203			
Travemünde	3	157 01	73108	81012	05105	464xx	54103	87620	84010	
Hamburg-Fu.	14	147 02	33115	80020	06606	25740	67902	81483	82550	
Lathen	8	204 05	72905	75252	11506	784xx	61701			
Bramsche	86	316 04	73205	82258	11506	784xx	60200			
Bremen	3	224 03	62912	80258	09206	23461	67903	82815		
Hannover-La.	51	338 03	63106	81278	07905	68400	61904			
Lüneburg	28	244 01	12910	81026	06106	15600	60903			
Dannenberg	50	253 01	13111	50016	05505	15440	64901			
Braunschweig	82	348 02	62912	81018	07705	58440	61901			
Göttingen	151	444 02	73207	81258	09803	784xx	60202			
Bocholt	22	406 04	72907	20022	12606	45302	64906	84607		
Gütersloh	70	320 04	72913	64216	11806	754xx	67913	87612	82008	
Salzuflen	96	325 04	72707	30028	09906	48356	61905	84808		
Bückeburg	67	330 03	72910	56258	10206	45504	60705	84625		
Iserlohn	258	419 04	82907	15602	13104	772xx	60805	88010	87005	
Essen-Mülheim	120	410 04	83008	10102	13105	862xx	60708	88005		
Roetgen	463	503 03	93409	03434	14603	9x0xx	60707			
Bonn	62	512 04	82806	40202	13806	7645x	60707			
Alt-Astenberg *	780	427 51	83213	50267	18751	861xx	60804	88002		
Braunlage *	607	452 00	73213	95878	34401	783xx	67000			
Feuerschiffe		iiiTdTd	Nddff	VVwwW	PPPTT	NhChCmCH	1dwdw/Hw	3RRTsTs	6/app	
F-Schiff S 2	o	00106	83113	97032	12507	00	13133		60908	
" " Elbe I	o	00505	63213	98031	08506	10505	13222		6x101	
" " P11	o	00405	73216	98036	09207	39527	13235		6x203	
" " Fehmarnbelt	o	00602	73313	98032	03804	0097x	13321		60702	

gestern 18 Uhr MGZ

Landstationen	iiiTdTd	Nddff	VVwwW	PPPTT	NhChCmCH	6axapp	7RRTeTe	8NsChshs	8NsChshs	
List/Sylt	020 02	63210	98018	06104	62500	60904	77707	86826		See = 1
Husum	029 02	73105	81022	06004	755xx	61602	70006			
Cuxhaven	131 02	42909	81018	07704	45500	61806	79706			
Norderney	113 03	53211	81012	08605	32438	60609	79706			
Emden	203 03	72911	50258	08804	785xx	61608	79407			
Jever	122 03	73205	50028	07904	785xx	61612	70106			
Flensburg	033 01	62908	98022	05102	65500	61602	70006			
Schleswig-La.	034 02	62910	80012	06103	64600	60705	79706	86645		
Kiel	045 01	32806	81012	05304	25540	60604	79705			
Travemünde	157 02	42908	81012	04702	00940	60703	70005			
Hamburg-Fu.	147 02	82910	64021	06503	7567x	60702	70006	88583	87640	
Lathen	204 04	73005	75808	09505	784xx	61713	70207			
Bramsche	316 04	72907	80022	09304	754xx	61610	79206			
Bremen	224 03	82909	64028	07705	3541x	61607	79406	85617		
Hannover-La.	338 02	82904	60612	07303	875xx	61805	70306			
Lüneburg	244 01	72907	81022	06004	756xx	60900	79706			
Dannenberg	253 01	52911	81012	05303	55500	01904	79106			
Braunschweig	348 02	82909	97028	07404	0097x	61903	70106			
Göttingen	444 01	80602	97258	08502	7374x	65507	70104	87017		
Bocholt	406 04	82703	15022	10705	5542x	61908	70006			
Gütersloh	320 04	83207	20508	11704	874xx	61603	70706	88014		
Salzuflen	325 03	82703	25502	08404	5642x	61709	70106	85010		
Bückeburg	330 03	82907	64018	09004	855xx	62909	70206	88625		
Iserlohn	419 03	82909	15606	10804	772xx	61712	79704	87006		
Essen-Mülheim	410 04	82809	08102	11005	862xx	61700	70006	87005		
Roetgen	503 02	83006	07515	12603	872xx	61605	79103	88004		
Bonn	512 04	80000	40022	11905	2623x	61710	70007	82010		
Alt-Astenberg *	427 00	83012	07717	16700	870xx	67811	70300	88001		Schnee = 6cm
Braunlage *	452 51	83310	98028	33501	25417	67504	70301			" = 14 "
Feuerschiffe	iiiTdTd	Nddff	VVwwW	PPPTT	NhChCmCH	1dwdw/Hw	3RRTsTs	6/app		
F-Schiff S 2	001 04	83012	97022	11007	876xx	13033	30053	6x805		
" " Elbe I	00504	83209	98201	07505	865xx	13222	39750	6x910		
" " P11	004 04	73217	98022	08206	7075x	13233	39751	6x805		
" " Fehmarnbelt	006 02	03313	98010	03404	00900	13221	30050	6x703		

heute 0 Uhr MGZ

Landstationen	Höhe (NN)	iiiTdTd	Nddff	VVwwW	PPPTT	NhChCmCH	6axapp	8NsChshs	8NsChshs	
List/Sylt	16	020 01	33214	99020	06304	13460	60300	81910		See = 1
Husum	13	029 01	33109	82021	05803	35500	60200			
Cuxhaven	2	131 02	22913	81021	07704	25500	60200			
Norderney	13	113 02	63312	81258	08805	32578	67903			See = 4
Emden	6	203 02	43009	75028	08803	45540	60801			
Jever	5	122 02	53006	75022	08403	58500	60202			
Flensburg	41	033 51	13007	98020	05201	15500	60801			
Schleswig-La.	20	034 01	52910	50031	05701	55600	60704	85045		
Kiel	8	045 00	63205	81030	05301	655xx	60803			
Travemünde	3	157 00	02908	81020	04700	00900	60701			
Hamburg-Fu.	14	147 00	32808	80021	06701	35600	60202	83640		
Lathen	8	204 03	53102	81018	09603	45440	60200			
Bramsche	86	316 03	73107	81022	09204	754xx	60701			
Bremen	3	224 01	22912	80018	07803	25500	64502	82640		
Hannover-La.	51	338 03	82906	60028	07003	855xx	61503			
Lüneburg	28	244 00	02710	81020	05902	00900	64604			
Dannenberg	50	253 01	13113	60032	05201	15600	60200			
Braunschweig	82	348 03	82905	75028	06903	863xx	60702			
Göttingen	151	444 02	80000	81032	07603	854xx	60707			
Bocholt	22	406 03	72909	96012	10604	1553x	60202			
Gütersloh	70	320 04	83307	24616	09904	874xx	60708	88015		
Salzuflen	96	325								
Bückeburg	67	330 03	82910	40206	08803	855xx	67603	88625	82014	
Iserlohn	258	419 03	82912	15606	10704	754xx	64902	87612		
Essen-Mülheim	120	410 04	83206	10102	10704	862xx	60700	88005		
Roetgen	463	503 01	83005	10505	12001	863xx	60803	88008		
Bonn	62	512 03	82705	40022	11406	763xx	60803			
Alt-Astenberg *	780	427 00	82912	05737	16300	870xx	60801	88001		
Braunlage *	607	452 51	83205	94738	32700	76307	61908			
Feuerschiffe		iiiTdTd	Nddff	VVwwW	PPPTT	NhChCmCH	1dwdw/Hw	3RRTsTs	6/app	
F-Schiff S 2	o	001 04	63513	97252	11307	18630	13232	-	6x605	
" "	o	00502	33413	98021	06905	34500	134x1	·	6x702	
" " P11	o	004 03	73421	98802	08106	795x1	13433	-	6x300	
" " Fehmarnbelt	o	006 01	13212	98020	03803	11400	13221	·	6x301	

heute 6 Uhr MGZ

Landstationen	iiiTdTd	Nddff	VVwwW	PPPTT	NhChCmCH	6axapp	7RRTeTe	8NsChshs	8NsChshs	
List/Sylt	020 51	83606	99012	06602	00907	60303	79702			See = 1
Husum	029 00	73309	82022	05801	25507	60501	70001			
Cuxhaven	131 02	73216	50818	07703	885xx	61200	79103			
Norderney	113 03	73614	81258	08604	785xx	61603	79104			See = 3
Emden	203 01	83213	50808	08803	885xx	61601	70102			
Jever	122 02	83008	75028	07703	835xx	61709	70301			
Flensburg	033 52	83606	78032	05651	25506	63403	79751			
Schleswig-La.	034 51	73604	64022	06100	00906	60502	79100			
Kiel	045 51	43105	81031	05801	00950	63403	79700			
Travemünde	157 51	33108	81032	05200	22370	63205	70051			
Hamburg-Fu.	147 01	82906	40032	06301	5667x	64705	70000	88583	85050	
Lathen	204 02	73005	81028	09503	754xx	61507	70402			
Bramsche	316 02	72906	81022	09003	754xx	61705	70203			
Bremen	224 01	72909	80258	07802	3854x	61504	79402	85640	83825	
Hannover-La.	338 01	82906	81022	06702	6575x	61707	70201			
Lüneburg	244 01	82708	75238	05702	864xx	61603	79701			
Dannenberg	253 01	73113	75031	05002	6857x	63705	70001			
Braunschweig	348 01	72909	60038	07002	784xx	61704	79301			
Göttingen	444 01	80000	81032	07801	854xx	61702	70101			
Bocholt	406 03	82909	96022	10304	754xx	61604	70003	87613		
Gütersloh	320 03	83209	40026	09503	363xx	61604	70203	88624	83007	
Salzuflen	325 02	72907	50216	08003	664xx	61711	70202	86017		
Bückeburg	330 02	72910	40012	08603	755xx	61905	79602	87625		
Iserlohn	419 03	82909	15636	10503	872xx	61802	70203			
Essen-Mülheim	410 03	83109	30022	10104	762xx	61706	70004			
Roetgen	503 02	93205	04435	12302	9x0xx	61200	70101			
Bonn	512 03	82709	40022	11504	764xx	61200	70004	87013		
Alt-Astenberg *	427 51	83411	05737	16051	870xx	69704	70951	88001		Schnee = 14cm
Braunlage *	452 53	73207	97878	32751	784xx	67705	70252			Schnee = 17cm
Feuerschiffe	iiiTdTd	Nddff	VVwwW	PPPTT	NhChCmCH	1dwdw/Hw	3RRTsTs	6/app		
F-Schiff S 2	001 05	73509	97022	11006	786xx	13243	39757	6x808		
" "	00503	83413	98022	06905	865xx	134xx	30150	6x201		
" " P11	004 03	83419	97808	07906	89561	13433	30253	6x202		
" " Fehmarnbelt	006 50	40412	98020	04701	34500	10420	39754	6x208		

Deutsche Schiffsmeldungen (Schlüssel YQLaLaLa LoLoLoGG Nddff VVwwW PPPTT NhChCmCH)

	Schiff	YQLaLaLa	LoLoLoGG	Nddff	VVwwW	PPPTT
3/I	Warburg	33693	15300	11113	99010	09554
	Nordenham	33589	04900	73430	98021	07005
	Wiesbaden	30637	14400	80713	97186	13506
	Behrens	30635	21500	82713	96502	10005
	Imsum	30636	21700	81709	97616	10805
	Rotersand	33552	05700	53024	98031	09809
	Homann	33656	00100	80937	97027	02101
	Boesch	30632	20400	82809	94808	12206
	Olbers	33519	03500	82905	98032	15208
	Meersburg	33620	04000	73429	98027	06705
	Zeus	33507	00407	72713	98032	18010
	Westpreußen	33648	07707	80718	94022	05601
	Baumgarten	30632	17707	81105	97022	17108
	Berlin	33569	05507	33513	98010	089xx
	Humboldt	33595	04507	73409	98022	08806
3/I	Boesch	30634	22506	83102	95208	11804
	Schau	33693	15307	01313	99010	13154
	Oldenburg	33701	17208	11505	98010	16251
	Wiesbaden	30637	14407	80924	97630	13806
	Gotland	33618	04105	43218	98010	xxx07
	Zeus	33507	00407	72713	98032	18010
	Baumgarten	30632	17711	80818	96606	12105
	Kassel	33613	04111	83618	97032	08505
	Essen	33665	09711	61211	98022	09652
	Gröschel	33700	10811	11313	29020	17353
	S Kolpenbank	33572	05677	83515	98027	09607
	Bremen	33557	06311	83318	99022	09207
	Westpr.	33641	07211	80318	97022	07703
	Humboldt	33597	04811	73613	98022	09006
	München	30627	15111	81314	97606	12207
3/I	Flohr	33701	17017	43202	99031	177xx
	Essen	33657	09617	81103	98032	11452
	Nordenham	33617	04317	83313	98038	08004
	München	30632	17917	80730	96636	09407
	Meersburg	33588	04418	53518	98031	08806
	Olbers	30506	00418	82818	98022	14911
	Mannheim	33560	04018	83313	97026	09808
	Roter Sand	33572	02218	43309	98011	12608
	Flohr	33701	17023	80413	99858	142xy
	Essen	33648	07723	80609	97878	11852
	Schau	33693	15323	81505	99032	17953
	Mannheim	33563	13323	23313	98028	10007
	Bremen	33573	05423	23513	99010	12906
	München	30634	19523	80730	96606	04205
	Humboldt	33566	05723	63513	98258	09006

* Luftdruckwert auf Stationshöhe reduziert

Alle Zeitangaben in mittlerer Greenwicher Zeit (MGZ)

Höhenwetterlage von heute früh

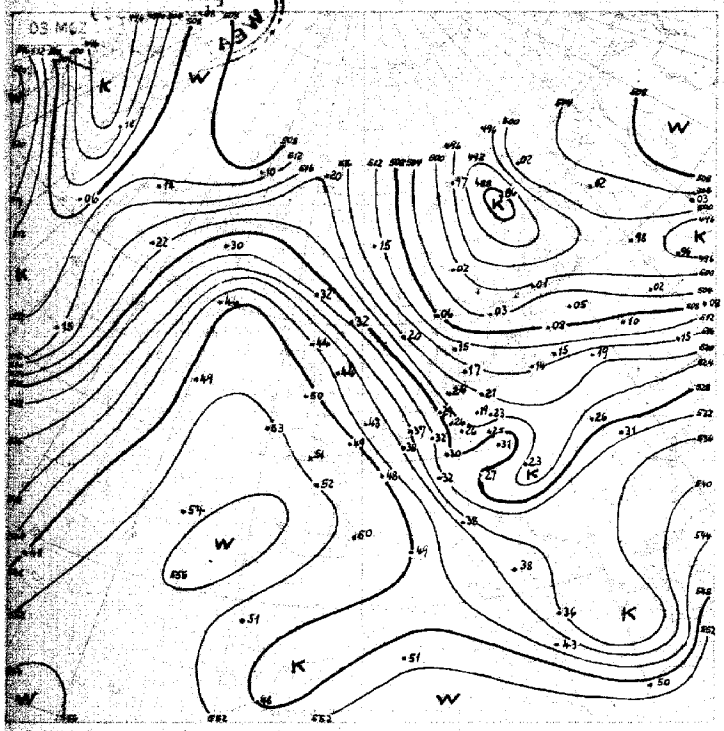

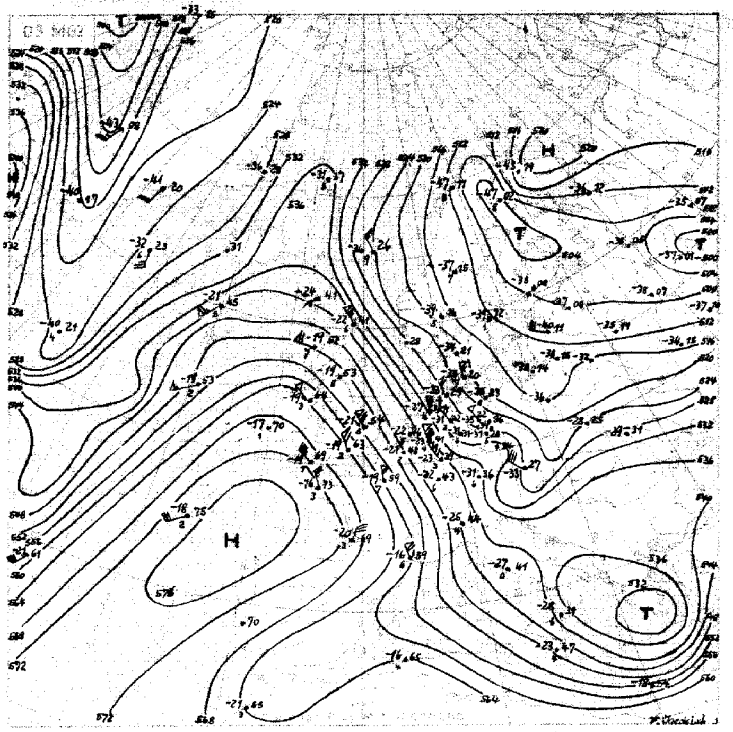

Relative Topographie

Dekaden

528

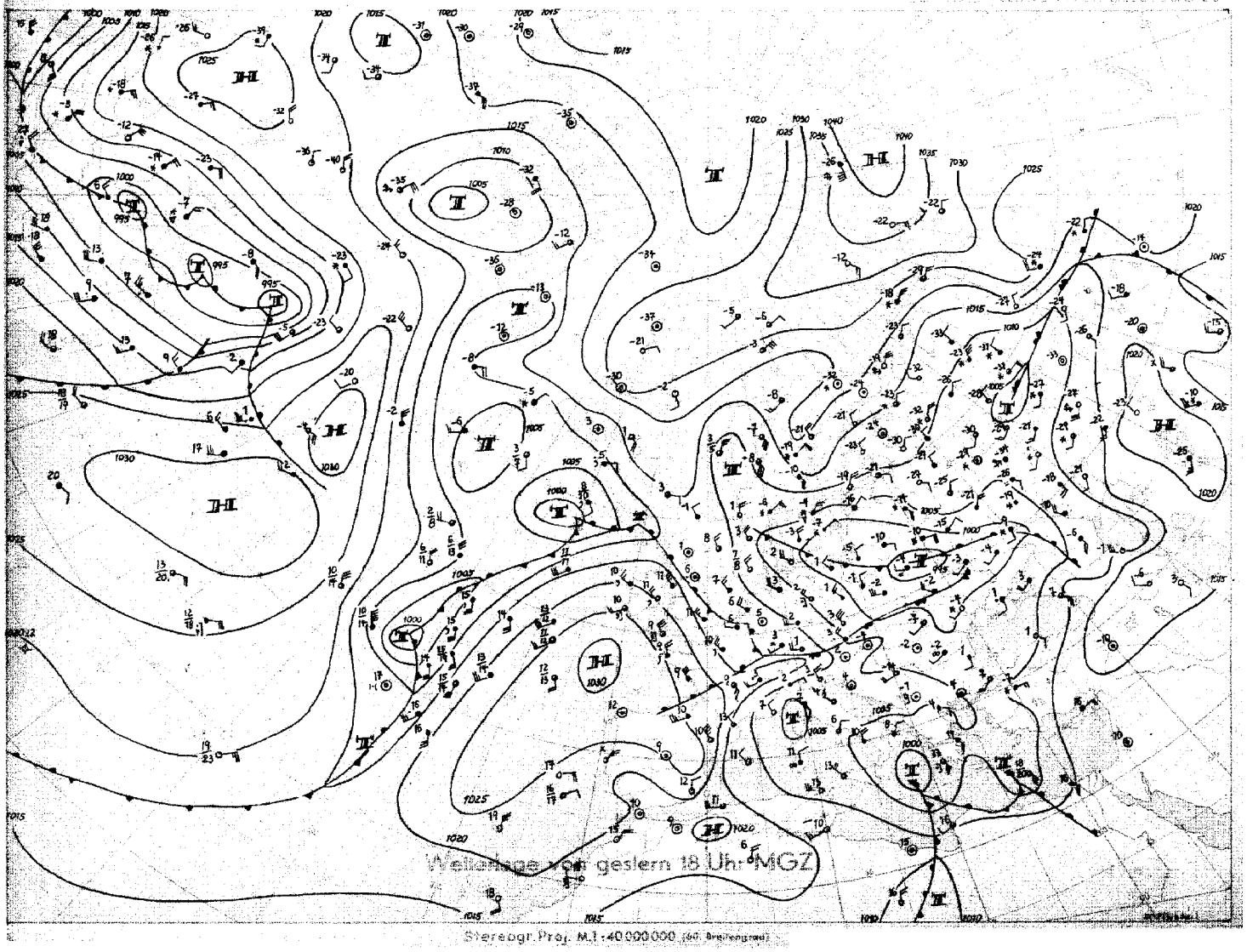

Wetterlage von gestern 18 Uhr MGZ

Stereogr. Proj. M.1:40 000 000 (60. Breitengrad)

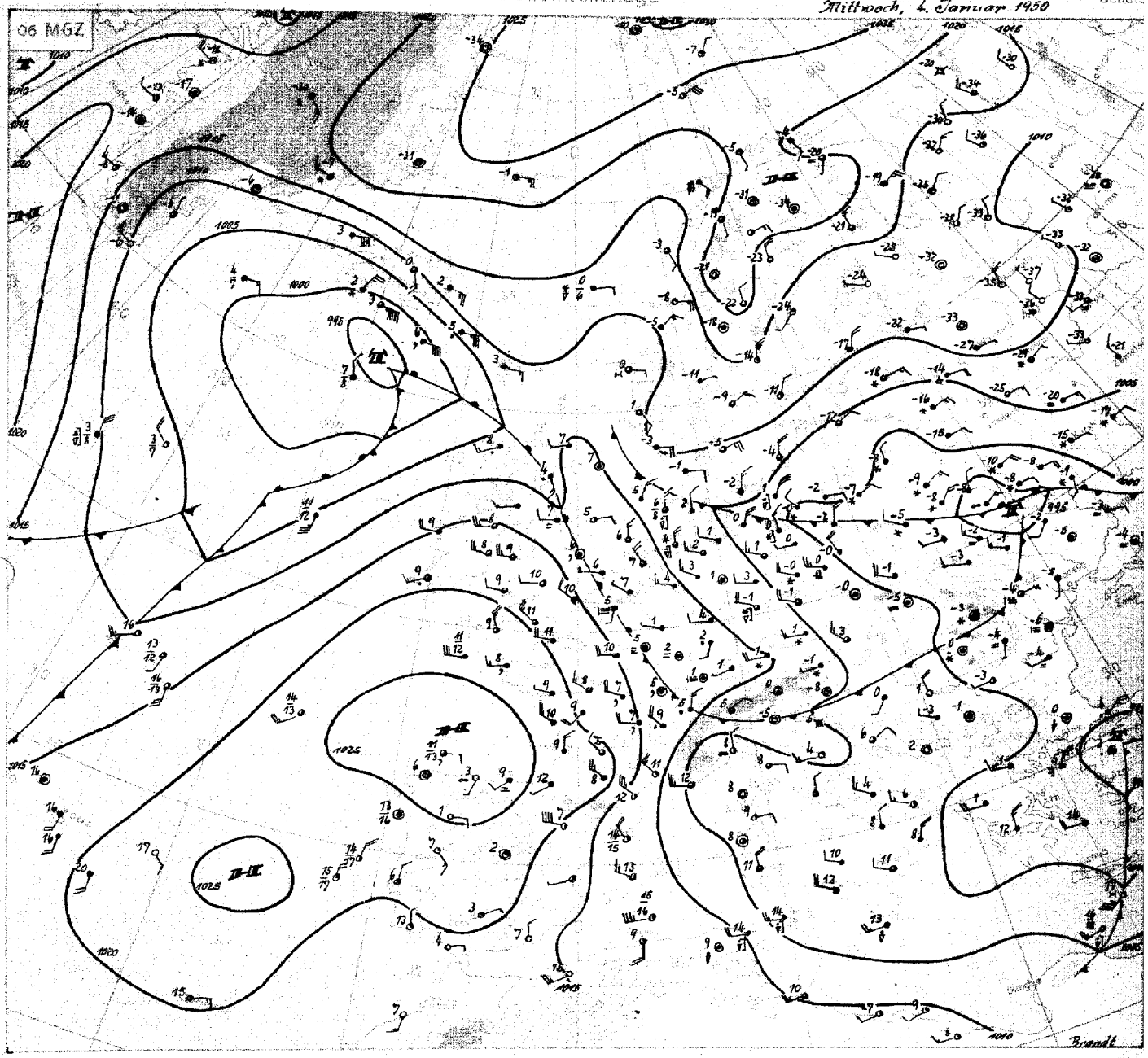

Wetterübersicht Mittwoch 4. Januar 1950

Die gestern über Mittelschweden lagernde Kaltluft drang südwestwärts vor und erreichte mit Schneeschauern heute Schleswig-Holstein, wobei die Bodentemperaturen unter Null sanken. Durch den Druckanstieg über dem westlichen Skandinavien konnte sich die großräumige Ostströmung, die vom Eismeer bis Mittelrussland reicht, westwärts bis an die norwegische Küste ausdehnen. Damit hält die Kaltluftzufuhr für Nordwestdeutschland noch an. Die Intensität der Kaltluft über Skandinavien wird demonstriert durch extreme Temperaturen in 500mb (Oslo -39°C, Sodankylä und Tromsö -47°C). Infolge der Erwärmung der Kaltluft durch das Meerwasser, traten über der Ostsee starke Quellungen mit Graupelschauern auf.

Über den Britischen Inseln verlagerte sich die fast strömungsparallele Warmfront nur im Nordteil etwas ostwärts. Anhaltender Druckfall westlich der Britischen Inseln ließ jedoch die gestern noch im Mittelatlantik gelegene Frontalzone nach Osten vorankommen. Von Westen her näherte sich ihr extreme Kaltluft aus der Davisstrasse (Temp 53°N 36°W 500 mb - 40°C), die nun in das Strömungssystem der Welle an der Frontalzone westlich Irland mit einbezogen wird, was ihre Vertiefung begünstigt. Das Hoch über der Biskaya schwächte so in seinem Nord- und Westteil ab.

Trotz der Verlagerung der atlantischen Frontalzone nach Osten dürfte die warmluft über den Britischen Inseln infolge der durch die Kaltluftadvektion im nördlichen Mitteleuropa noch verstärkten nordwestlichen Höhenströmung nur geringfügig nach Osten vorankommen.

B r a n d t

Nr. 4

Freie Atmosphäre
Temperatur, Feuchte, Wind

Mittwoch den 4. Januar 1950

hh: Höhe in Dm **PP**: Druck (Zehner-mb) **TT**: Lufttemperatur (°C) **TdTd**: Taupunkttemperatur (°C) **dd**: Windrichtung (36teilig) **ff**: Windgeschwindigkeit (Knoten)

122 Jever 5m

	3.1.50 14h					3.1.50 20h					4.1.50 02h					4.1.50 08h				
Druck (NN)	1009.2 mb					1008.1 mb					1008.3 mb					1007.7 mb				
Bodendruck	1009 "					1007 "					1007 "					1007 "				
0°Grenze	900 m					700 m					700 m					700 m				
PP	hh	TT	TdTd	dd	ff	hh	TT	TdTd	dd	ff	hh	TT	TdTd	dd	ff	hh	TT	TdTd	dd	ff
Boden in m		6	4	30	08		4	3	32	05		3	1	29	04		2	0	33	02
1000	7.5	6	4	.	.	6.6	4	3	-	-	6.6	3	2	.	.	6.2	2	1	32	19
950	49	7	1	32	21	48	2	0	33	24	48	2	-1	33	23	48	2	0	33	31
900	93	6	-3	32	14	91	-2	-3	33	29	92	-2	-4	33	23	91	-2	-4	34	27
850	138	-3	-5	32	28	137	-4	-6	33	29	137	-5	-8	32	22	136	-5	-9	34	34
800	186	-6	-8	33	29	184	-7	-9	33	31	184	-8	-11	32	27	183	-8	-15	34	36
700	289	-12	-20	33	32	287	-14	-20	32	38	287	-14	-22	33	46	286	-17	-19	33	49
600	406	-18	-27	33	47	402	-21	-28	33	48	403	-21	-29	34	48	402	-20	-27	34	67
500	540	-27	-35	33	62	535	-31	-37	34	53	536	-27	-36	34	84	536	-26	-32	34	99
400	698	-37	-44	32	86	691	-37	-44	34	95	694	-35	-44	34	125	695	-34	-39	34	119
300	892	-51	.	36	147	885	-50		34	128	890	-47	.	34	138	900	-49		34	124
200						1145	-55				1149	-57	-	-	.	1158	-56			
100											(1594)									
Markante Punkte (Druck in ganzen mb)	984	6	4			650	-18	-25	32	39	991	4	2			990	3	1		
	574	-19	29			550	-25	-32	33	53	810	-8	-10			805	-8	-15		
	334	-47				458	-35	-42	.	.	771	-8	-14			795	-8	-15		
	345	-48				430	-33	-41	34	71	650	-17	-26	33	46	650	-19	-24		
	283	-53				417	-36	-42	.	.	550	-24	-33	34	53	587	-21	-28		
	263	-53				350	-42	.	34	122	515	-27	-36			565	-20	-17		
						284	-57	.			495	-27	-36			491	-27	-33		
						250	-57	.	34	127	450	-31	-48	34	108	480	-27	-33		
						237	-57				350	-40	-48	34	132	350	-42			
						219	-58				263	-54	.			250	-58			
						170	-54				250	-56	.	34	138	223	-59			
						165	-54				236	-58	.			170	-52			
											170	-54	.			138	-52			
											130	-55	.							
											115	-62								
Tropopause (m)	- m					10000 m					11100 m					10700 m				
Relative Topographie 300/500	352 Dm					350 Dm					355 Dm					364 Dm				
500/700	251 Dm					248 Dm					249 Dm					251 Dm				
700/1000	182 Dm					280 Dm					280 Dm					278 Dm				
500/1000	533 Dm					528 Dm					529 Dm					529 Dm				

419 Iserlohn 25 m

	3.1.50 14h					3.1.50 20h					4.1.50 02h					4.1.50 08h				
Druck (NN)	1012.2 mb										1010.7 mb									
Bodendruck	981 "										979 "									
0°Grenze	900 m										800 m									
PP	hh	TT	TdTd	dd	ff	hh	TT	TdTd	dd	ff	hh	TT	TdTd	dd	ff	hh	TT	TdTd	dd	ff
Boden in m		4	4	29	06				29	10		3	3	29	12				29	09
1000	9.8	-	.	.	.				-	.	8.6	-	-	-	-				29	20
950	50	3	2	30	16				31	22	50	2	2	31	20				30	25
900	15	-1	-1	31	17				31	21	44	-1	-1	33	20				31	26
850	140	-4	-7	32	20				32	21	139	-3	-3	33	27				33	35
800	188	-6	-11	33	25				33	20	187	-6	-6	33	30				34	39
700	291	-14	-21	35	36				34	27	290	-13	-16	34	37				34	49
600	408	-16	-27	33	49				33	44	406	-19	-26	34	56				34	76
500	543	-24	-34	33	71				33	70	541	-23	-32	34	89				34	92
400	703	-34	-43	33	97				34	125	701	-33	-40	34	119				34	106
300	899	-46	.	34	136				34	130	898	-47	-	34	139				34	116
200	1162	-54	.	34	141				34	174	1158	-67								
100	1608	-52	.	.	-						1597	-56								
Markante Punkte (Druck in ganzen mb)	860	-4	-6	.	.						820	-4	-4							
	681	-12	-23	-	-						781	-7	-7							
	234	-54									650	-16	-19							
	193	-56									623	-17	-22							
	150	-53									546	-22	-31							
	090	-52									511	-22	-37							
	063	-49									450	-28	-36							
											350	-39	-46							
											250	-54								
											208	-67								
											178	-67								
											130	-55								
											118	-54								
											065	-56								
Tropopause (m)	10600 m					m					11300 m					m				
Relative Topographie 300/500	356 Dm					Dm					357 Dm					Dm				
500/700	253 Dm					Dm					250 Dm					Dm				
700/1000	281 Dm					Dm					282 Dm					Dm				
500/1000	534 Dm					Dm					532 Dm					Dm				

034 Schleswig-La. 20m

	3.1.50 14h					3.1.50 20h					4.1.50 02h					n/i				
Druck (NN)	1006.6 mb										1005.6 mb									
Bodendruck	1004 "										1003 "									
0°Grenze	700 m										Boden + 500 m									
PP	hh	TT	TdTd	dd	ff	hh	TT	TdTd	dd	ff	hh	TT	TdTd	dd	ff	hh	TT	TdTd	dd	ff
Boden in m		5	1	31	12				30	10		0	-1	31	04					
1000	5.3	4	1	33	25				.	.	4.6	1	-1	33	27					
950	47	2	-3	33	27				34	29	46	0	-2	33	26					
900	90	-1	-6	33	30				34	29	89	-3	-4	33	27					
850	135	-5	-8	33	33				33	30	134	-7	-9	33	27					
800	183	-8	-12	33	34				34	31	181	-10	-14	33	30					
700	286	-13	-20	32	36				33	40	283	-16	-26	34	35					
600	401	-17	-28	33	35				33	49	397	-23	-33	33	46					
500	(534)	.	.	.	.				33	55	529	-33	-43	34	61					
400									34	100	683	-39	-48	34	121					
300									34	111	876	-51	-	35	140					
200									34	55	1138	-52	.	-	.					
100									34	53										
Markante Punkte (Druck in ganzen mb)	769	-9	-15								982	2	-2							
	740	-9	-16								650	-19	-28	33	43					
	607	-27	-28								605	-23	-32							
	590	-21	-29								595	-23	-33							
	570	-23	-31								450	-39	-48	34	77					
											445	-40	-49							
											420	-38	-49							
											350	-43	.	34	144					
											250	-54								
											175	-52								
Tropopause (m)	. m					m					9900 m					m				
Relative Topographie 300/500	. Dm					Dm					347 Dm					Dm				
500/700	248 Dm					Dm					246 Dm					Dm				
700/1000	280 Dm					Dm					278 Dm					. Dm				
500/1000	(528) Dm .					Dm					524 Dm					Dm				

338 Hannover-La. 51m

	3.1.50 14h					3.1.50 20h					4.1.50 02h					4.1.50 08h				
Druck (NN)	1007.9 mb					1007.3 mb					1007.3 mb					1006.9 mb				
Bodendruck	1001 "					1001 "					1001 "					1000 "				
0°Grenze	800 m					700 m					400 m					400 m				
PP	hh	TT	TdTd	dd	ff	hh	TT	TdTd	dd	ff	hh	TT	TdTd	dd	ff	hh	TT	TdTd	dd	ff
Boden in m		6	3	29	10		4	3	30	10		2	1	30	08		2	1	30	08
1000	6.4	6	3	30	18	5.8	4	.	32	27	5.8	2	1	32	27	5.6	2	1	31	18
950	48	2	0	32	24	48	2	.	33	22	47	0	-2	32	23	47	0	-1	32	23
900	91	-2	-4	32	28	91	-2	.	34	25	90	-4	-6	33	24	90	-3	-5	33	24
850	136	-6	-8	33	31	136	-5	.	33	26	135	-7	-9	33	27	135	-6	-7	33	26
800	184	-7	-12	33	33	183	-8	.	32	27	182	-9	-14	34	29	182	-9	-10	32	30
700	287	-14	-23	33	35	286	-14	.	32	33	285	-14	-24	32	45	284	-17	-19	33	42
600	402	-19	-30	34	38	401	-21	.	33	38	400	-22	-34	33	49	398	-23	-30	34	54
500	536	-27	-38	34	66	533	-29	.	34	52	532	-31	-43	34	59	530	-27	-34	34	92
400	693	-39	-49	34	97	688	-41	.	34	72	687	-38	-49	34	122	688	-37	-43	34	119
300	884	-52	.	35	132	882	-49	.	34	103	881	-49	.	34	140				34	127
200	1144	-53	.	34	69															
100	1590	-54	.	.	.															
Markante Punkte (Druck in ganzen mb)	824	-5	-9			719	-14				970	2	0			722	-16	-18		
	626	-19	-30			577	-24				750	-11	-28	33	37	650	-27	-34		
	523	-26	-37			515	-27				650	-18	-29	33	49	550	-26	-33	34	72
	295	-53				417	-41				578	-25	-37			530	-27	-34		
	275	-53				383	-40				550	-27	-39	34	53	510	-26	-33		
	244	-56				292	-50				458	-36	-48			450	-32	-39	34	103
	207	-52									428	-35	-47			335	-42			
	180	-54									350	-43	.	34	135					
	110	-54									275	-53								
	090	-56																		
Tropopause (m)	9200 + 10200 m					. m					. m					. m				
Relative Topographie 300/500	348 Dm					349 Dm					349 Dm					. Dm				
500/700	249 Dm					247 Dm					247 Dm					247 Dm				
700/1000	280 Dm					280 Dm					279 Dm					278 Dm				
500/1000	529 Dm					527 Dm					526 Dm					525 Dm				

Flugzeug

343 Celle 39m

	4.1.50 08h					
Druck (NN)	1007.1 mb					
Bodendruck	1007 "					
0°Grenze	400 m					
PP	hh	TT	TdTd	hh	TT	TdTd
Boden in m		2				
1000	5.6	2				
950	47	-2				
900	90	-2				
850	135	-6				
800	182	-11				
750	231	-13				
700	284	-16				
650	342	-18				
600	399	-23				
550	462	-26				
500	537	-27				
450	607	-31				
400	689	-36				
350	787	-42				
300	884	-50				
Tropopause (m)	. m			m		
Relative Topographie 300/500	353 Dm			Dm		
500/700	248 Dm			Dm		
00/1000	298 Dm			Dm		
00/1000	526 Dm			Dm		

Klartext:
8/8 Sc 980-960 mb
5/8 Ci 430-410 "
Schwache, kurze Kondensstreifen 335-300 mb

Höhenwinde

dd: Windrichtung (36teilig) ff: Windgeschwindigkeit (Knoten)

Ort	Quakenbrück		Göttingen		Quakenbrück	
Zeit	3.1. 14h		3.1. 15h		4.1. 08h	
Höhe (m)	dd	ff	dd	ff	dd	ff
Boden	31	12	30	04	31	06
300	32	17	31	12	33	19
600	33	17	32	26	34	24
900	32	25	33	32	33	27
1200	32	31	32	24	33	27
1500	32	31				
1800	32	33				
2100	32	33				
2400	32	33				
2700	32	33				
3000	33	33				
3600	33	41				
4200	33	41				
4800						
5400						
6000						
6600						
7200						
7800						
8400						
9000						
9900						
10800						
12000						
13500						
15000						

Täglicher Wetterbericht

Herausgegeben vom Meteorologischen Amt für Nordwestdeutschland
Zentralamt für die Britische Zone
Hamburg 4, Bernhard-Nochtstr. 76

Jahrgang 75 Nr. 5 Bezugspreis je Monat DM einschl. Postzustellgebühr Donnerstag den 5. Januar 1950

LIBRARY FEB 27 1950 WEATHER BUREAU

gestern 12 Uhr MGZ

Landstationen	Höhe (NN)	iiiTdTd	Nddff	VVwwW	PPPTT	NhChCmCh	6axapp	8NsChshs	8NsChshs	See
List/Sylt	16	020 56	50411	99012	10151	00902	60210			1
Husum	13	029 53	60213	81017	09451	55401	61112			
Cuxhaven	2	131 51	70213	81021	09501	5542*	64111			
Norderney	13	113 01	70615	82022	10203	4553*	64108			3
Emden	6	203 02	73503	40028	09905	45535	64106			
Jever	5	122 00	6760.	81028	09303	42542	64114			
Flensburg	41	033 54	23610	48012	09251	14902	61110			
Schleswig-La.	20	034 53	60240	64032	09800	685**	60209	86625		
Kiel	8	045 53	80209	81858	08601	864**	61109			
Travemünde	3	157 56	70410	82022	08401	754**	60216			
Hamburg-Fu.	14	147 51	88605	64022	08601	4847*	60214	84615		
Lathen	8	204 02	73402	81016	10005	756**	61104			
Bramsche	86	316 02	73109	81028	09504	5547*	60200			
Bremen	3	224 00	73606	80028	08703	12448	64108	87286	81812	
Hannover-La.	51	338 01	83308	81028	07703	884**	64109			
Lüneburg	28	244 53	70207	60032	08201	755**	60215			
Dannenberg	50	253 53	73609	99022	07901	755**	61113	82015		
Braunschweig	82	348 01	73608	81877	07302	69173	60206			
Göttingen	151	444 01	83310	81608	07603	32476	60703			
Bocholt	22	406 03	83109	30026	10705	5642*	61900	85013		
Gütersloh	70	320 02	83114	72028	10004	584**	67101	88630	85618	
Salzuflen	96	325 01	73012	50015	08003	5647*	61903	85013	81007	
Bückeburg	67	330 01	73315	80035	09404	754**	60206	87618		
Iserlohn	25	419 03	82909	15026	10704	672**	60200	88613	86006	
Essen-Mülheim	120	410 03	83208	20022	10705	4247*	64906	83810	82010	
Roetgen	463	503 02	83287	06674	11702	871**	64906	88003		
Bonn	62	512 04	82909	25026	11605	864**	67201	88013		
Alt-Astenberg *	780	427 51	83113	20777	16251	867**	60701	88002		
Braunlage *	607	452 53	83209	50887	32451	78427	60704			
Feuerschiffe		iiiTdTd	Nddff	VVwwW	PPPTT	NhChCmCh	1dwdwHw	3RRTsTs	6/app	
F-Schiff S 2	o	001 05	83602	97606	10506	868**	13231	.	6*905	
" " Elbe 1	o	00502	70409	48031	09302	42610	13622	.	6*114	
" " P11	o	004 00	90515	98012	10303	20959	10533	.	6*373	
" " Fehmarnbelt	o	006 54	40409	98011	07800	4834*	10420	.	6*117	

gestern 18 Uhr MGZ

Landstationen	iiiTdTd	Nddff	VVwwW	PPPTT	NhChCmCh	6axapp	7RRTeTe	8NsChshs	8NsChshs	See
List/Sylt	020 56	21007	98022	11652	00940	63107	70002	82499		1
Husum	029 56	13603	81020	11457	00940	63012	79701			
Cuxhaven	131 56	50412	82012	12051	00978	60211	70004			
Norderney	113 53	81109	81022	11401	0092*	60206	70005			
Emden	203 51	80709	81032	11201	0047*	61105	70005			
Jever	122 53	70702	81022	11340	5567*	60210	70004			
Flensburg	033 57	13604	97020	10954	15540	63013	79700			
Schleswig-La.	034 55	13404	80020	11854	14600	63109	70001	81650		
Kiel	045 54	20306	81012	11351	14540	68114	79207			
Travemünde	157 54	63611	81012	11051	68400	63212	79102			
Hamburg-Fu.	147 54	13307	80018	11252	15600	63313	79301	81642		
Lathen	204 01	83602	82022	11102	5557*	61107	79106			
Bramsche	316 51	80208	81032	11001	0097*	61106	79704			
Bremen	224 53	60205	30102	11700	00930	60314	79103	86423		
Hannover-La.	338 52	62602	60022	10651	00946	61213	79303			
Lüneburg	244 54	63605	81022	10351	65580	63209	70002			
Dannenberg	253 53	73212	81022	10351	755**	63715	70802			
Braunschweig	348 52	70000	81028	10600	75500	61214	70102			
Göttingen	444 51	73305	81028	10301	25448	61315	70104			
Bocholt	406 03	82701	15506	10104	864**	61001	79106	88010		
Gütersloh	320 51	83601	80022	10902	0097*	61266	79104	88480		
Salzuflen	325 00	80202	40032	10401	0097*	61311	79104			
Bückeburg	330 51	80202	48022	11501	3557*	61209	79704	84645	83620	
Iserlohn	419 02	83102	15612	10903	773**	61284	70204	87810		
Essen-Mülheim	410 03	80000	10505	10404	864**	61900	79705			
Roetgen	503 00	80403	15717	11701	861**	66206	70502	88003		
Bonn	512 03	83105	20616	11604	864**	61202	70106			
Alt-Astenberg *	427 52	83307	97027	17252	6522*	67211	70351	86605		* 16 cm
Braunlage *	452 56	73606	97018	35454	784**	69218	70591			* 23 cm
Feuerschiffe	iiiTdTd	Nddff	VVwwW	PPPTT	NhChCmCh	1dwdwHw	3RRTsTs	6/app		
F-Schiff S 2	001 04	81609	97616	08304	876**	11627	30057	6-812		
" " Elbe 1	00554	70209	98042	11210	42630	10227	30058	6-310		
" " P11	004 52	80913	98022	11602	9****	10922	30058	6-305		
" " Fehmarnbelt	006 54	63618	97021	09351	625**	13621	39759	6-377		

heute 0 Uhr MGZ

Landstationen	Höhe (NN)	iiiTdTd	Nddff	VVwwW	PPPTT	NhChCmCh	6axapp	8NsChshs	8NsChshs	See
List/Sylt	16	020 54	81610	98032	10752	0092*	60705	88599		1
Husum	13	029 55	81106	30032	10953	00907	67908			
Cuxhaven	2	131 54	81207	50031	11451	0091*	64903			
Norderney	13	113 53	81707	81022	10700	0091*	65911			
Emden	6	203 52	81608	81022	10300	854**	67911			
Jever	5	122 53	81404	81022	11051	0091*	64606			
Flensburg	41	033 55	71205	81022	10553	757**	60705			
Schleswig-La.	20	034 55	80906	80322	11654	0097*	60707			
Kiel	8	045 56	60503	82031	11752	00956	67904			
Travemünde	3	157 56	72805	82031	11052	758**	67402			
Hamburg-Fu.	14	147 54	80604	64022	11553	00977	60702	84583		
Lathen	8	204 52	80906	81602	10700	4557*	60770			
Bramsche	86	316 52	81205	50022	11351	856**	67904			
Bremen	3	224 54	81202	40022	11051	0092*	60909	88580		
Hannover-La.	51	338 53	82902	75022	10752	854**	60707			
Lüneburg	28	244 55	80000	80032	11152	00957	64002			
Dannenberg	50	253 53	33201	81012	11153	25508	60200			
Braunschweig	82	348 56	83402	98022	11351	0095*	64901			
Göttingen	151	444 52	82305	97022	11051	00937	64907			
Bocholt	22	406 03	81603	95616	09603	873**	60705			
Gütersloh	70	320 51	80000	48022	11301	0091*	67902	88582		
Salzuflen	96	325								
Bückeburg	67	330 02	81803	40022	11751	866**	60708	88030		
Iserlohn	25	419 01	80000	15616	10502	873**	67908			
Essen-Mülheim	120	410 02	82303	20515	10103	864**	64906	88010		
Roetgen	463	503 04	92906	*5536	09504	9*0**	64905			
Bonn	62	512 02	82305	15686	10403	8645*	65910			
Alt-Astenberg *	780	427 53	80050	96782	17053	0091*	61904			
Braunlage *	607	452 57	72502	97027	35755	754**	68702			
Feuerschiffe		iiiTdTd	Nddff	VVwwW	PPPTT	NhChCmCh	1dwdwHw	3RRTsTs	6/app	
F-Schiff S 2	o	001 07	81712	97616	05007	876**	12722	-	6*820	
" "	o	00554	81609	98022	10200	9****	116**	-	6*810	
" " P11	o	004 54	81617	98012	09802	0091*	11622	-	6*872	
" " Fehmarnbelt	o	006 56	60609	98031	10353	1155*	106*0	-	6*104	

heute 6 Uhr MGZ

Landstationen	iiiTdTd	Nddff	VVwwW	PPPTT	NhChCmCh	6axapp	7RRTeTe	8NsChshs	8NsChshs	See / Schnee
List/Sylt	020 52	81514	40717	06852	873**	65722	79152	88007		2
Husum	029 54	81607	40717	07653	876**	68722	79755	88096		
Cuxhaven	131 53	81512	20712	08752	865**	65723	79752			
Norderney	113 51	81712	30717	05451	864**	66830	79551			* 01 cm
Emden	203 00	31517	20517	06000	854**	67625	70151			* 01 cm
Jever	122 52	81214	30737	06851	864**	67724	70152			
Flensburg	033 55	81401	81022	07453	0062*	63717	70056			
Schleswig-La.	034 54	81309	80022	08753	0097*	63717	70055			
Kiel	045 55	81605	81022	09052	867**	68712	70053			
Travemünde	157 54	81608	81021	09152	856**	68614	70053			
Hamburg-Fu.	147 54	81511	40022	09252	0097*	60810	70054	88583		
Lathen	204 00	81409	10737	06400	873**	67727	70100			* 01 cm
Bramsche	316 51	81510	20687	07900	874**	65718	79651			
Bremen	224 53	81110	18712	08251	865**	61848	79452	88820		
Hannover-La.	338 53	81106	60022	08352	0093*	60710	70052			
Lüneburg	244 55	81405	60022	09353	0097*	63715	70053			
Dannenberg	253 53	71403	75022	09953	755**	63714	70054			
Braunschweig	348 54	80000	98022	09752	0097*	61714	70052			
Göttingen	444 52	81303	97022	09651	3567*	63707	70051			
Bocholt	406 02	82305	94516	06103	872**	61719	70403			
Gütersloh	320 00	81406	24517	08701	5742*	61717	79352	88720	85842	
Salzuflen	325 51	81106	07717	07900	862**	69610	79500	88006		* 01 cm
Bückeburg	330 51	81803	16782	08901	865**	68621	79751	88023		
Iserlohn	419 03	82505	20617	07403	873**	61614	70201			
Essen-Mülheim	410 04	82511	10205	06904	873**	61614	70302	88007		
Roetgen	503 04	82908	06515	09004	871**	61806	70501			
Bonn	512 04	82705	10026	08406	863**	61709	70103			
Alt-Astenberg *	427 53	82013	15777	14953	863**	69713	70253			* 18 cm
Braunlage *	452 55	81207	96020	34955	856**	69586	79756			* 23 cm
Feuerschiffe	iiiTdTd	Nddff	VVwwW	PPPTT	NhChCmCh	1dwdwHw	3RRTsTs	6/app		
F-Schiff S 2	001 07	82712	97032	03007	876**	13722	30052	6*820		
" "	00553	81613	97717	07000	9****	116**	30058	6*818		
" " P11	004 51	81624	97717	05002	0092*	11622	39258	6*829		
" " Fehmarnbelt	006 54	80812	98032	08753	8747*	108*0	30060	6*612		

Deutsche Schiffsmeldungen (Schlüssel: YQLaLaLa LoLoLoCC Nddff VVwwW PPPTT NhChCmCh)

Schiff	YQLaLaLa	LoLoLoCC	Nddff	VVwwW	PPPTT
Olbers	40505	01500	82920	98011	16804
Jmsum	40658	25800	80818	97616	08804
Warburg	43699	16700	92709	97727	14851
Roter Sand	43580	00980	73209	98031	13108
Minerva	40412	09200	23609	98020	25113
Nordenham	43629	05400	70313	97831	08902
Bösch	40662	25800	80624	97258	09203
Ostmark	43677	11901	41505	98011	17754
Glückauf	43567	06201	33105	97021	09106
Olbers	40503	03006	73278	99022	18311
Lacklan	43343	25186	32530	97158	00517
Flohr	43701	17085	81513	99268	168**
Bösch	40662	25806	60737	97032	06803
Glückauf	43550	07607	40605	97011	09905

Schiff	YQLaLaLa	LoLoLoCC	Nddff	VVwwW	PPPTT
Ostpreußen	43556	04907	80409	98002	09805
Baumgarten	40625	15007	80937	97502	99606
Mannheim	43593	07807	80080	97027	10007
Bremen	43584	04707	83509	98808	09304
Bösch	40667	25877	80603	97032	04204
Meersburg	43562	05812	87313	98272	10803
Olbers	40497	04012	73218	97712	18570
Ostpreußen	43561	03812	82702	98022	09406
Rotersand	40595	02212	81605	97585	08207
Mannheim	43577	07012	82702	97617	08105
Oldenburg	43667	09712	81409	98022	1745*
Flohr	43707	17011	31609	99011	199**
Wiesbaden	40633	72012	80937	97038	08705
Westpreußen	43600	04511	61305	98022	09305
Nordenham	43697	09117	87709	98031	11053

Schiff	YQLaLaLa	LoLoLoCC	Nddff	VVwwW	PPPTT
Essen	43619	04417	40509	98011	10400
Flohr	43703	17017	11105	99010	216**
Bremen	43601	03917	63509	98027	07505
Westpreußen	43591	04917	81818	97022	08205
Ostpreußen	43569	02717	81705	96502	07106
München	40646	23817	81013	97032	97204
Bösch	40661	25817	36624	98011	00904
Baumgarten	40618	12617	81113	96626	97009
Schau	43678	14878	10909	99021	20056
Lofoten	43585	05718	81318	97687	07503
Minerva	40378	09018	03209	98020	19115
Baumgarten	40618	10823	81124	96606	94809
Schau	43672	12723	11613	99021	20156
Mannheim	40593	02823	81618	96676	03907
Lofoten	43594	04723	70202	97838	05503

* Luftdruckwert auf Stationshöhe reduziert

Alle Zeitangaben in mittlerer Greenwicher Zeit (MGZ)

Höhenwetterlage von heute früh

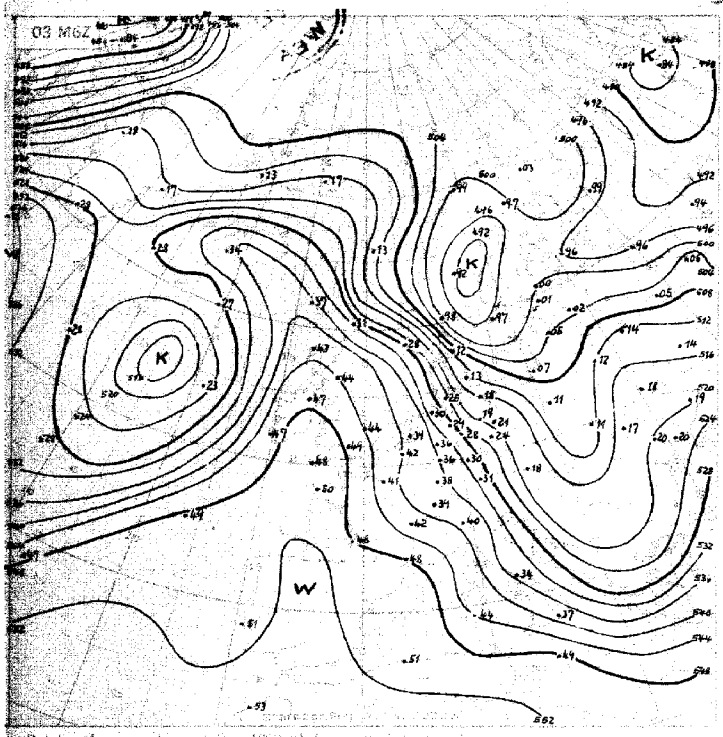

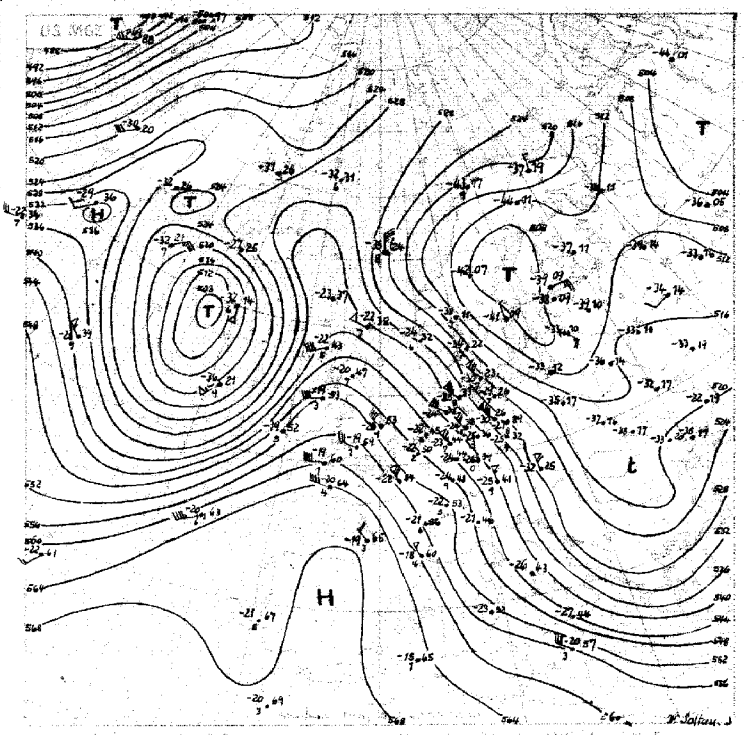

Relative Topographie 500/1000 mb

1.-10.1. Dekadenmittel Hamburg 1938 528

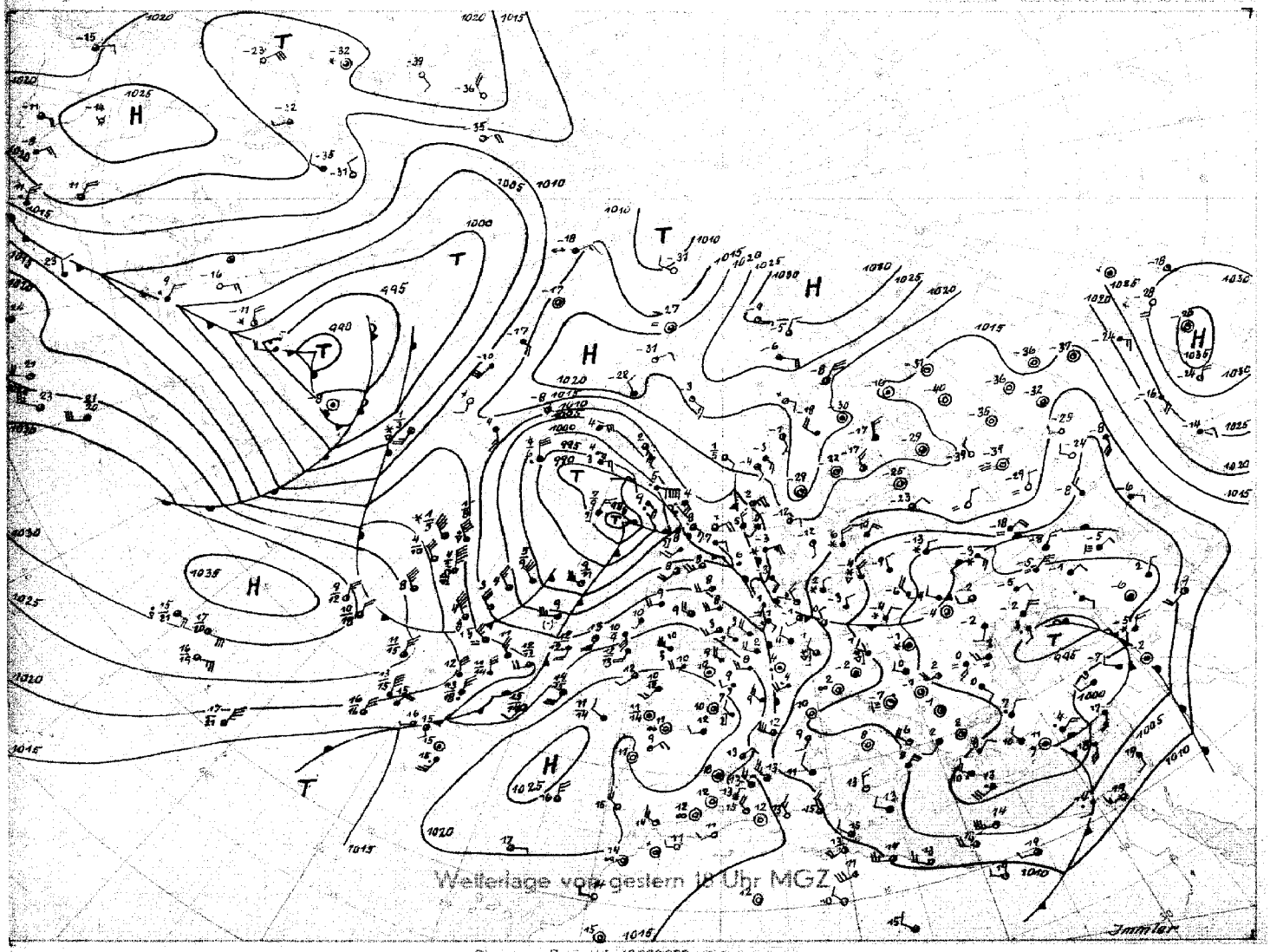

Wetterlage von gestern 18 Uhr MGZ

Stereogr. Proj. M.1:40000000 (60° Breitengrad)

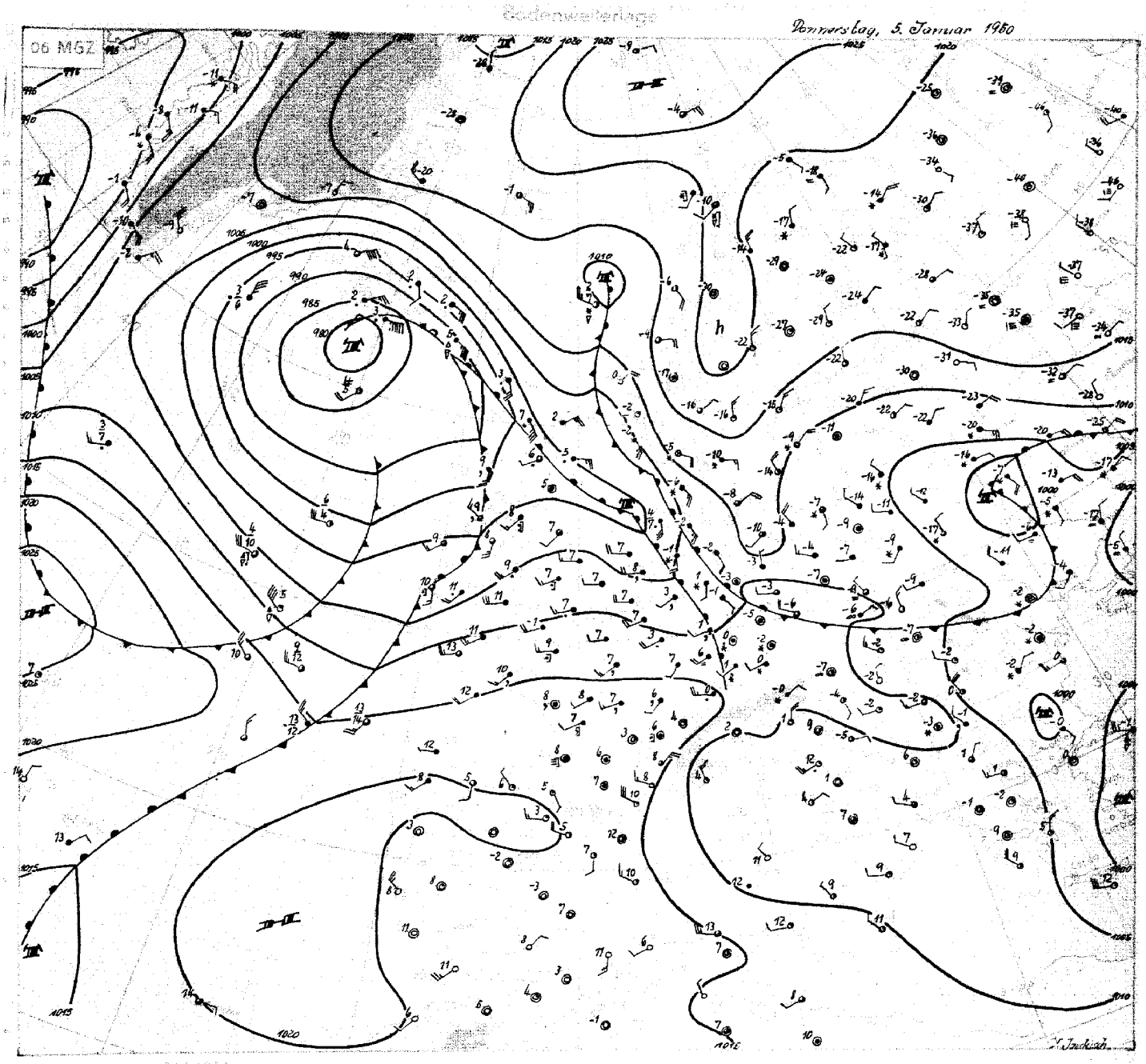

Donnerstag 5. Januar 50

Eine Staffel kälterer Luft aus Nordosteuropa ist gestern, von der Ostsee kommend, über Norddeutschland bis zur Weser vorgedrungen. Dabei kam es zu Schneeschauern, die örtlich Niederschlagshöhen bis zu 2 mm ergaben (Braunschweig). Bei nächtlichem Aufklaren in Schleswig-Holstein und im äußersten Osten Niedersachsens sanken die Temperaturen nur bis etwa minus 5 Grad ab, da in der zweiten Nachthälfte hohe Schichtbewölkung von Westen herüberzog und weitere Ausstrahlung verhinderte. Dies stand im Zusammenhang mit der von Westen langsam vordringenden Warmluft auf der Vorderseite einer Welle, die sich an der über die Nordsee verlaufenden Warmfront des Islandstiefs gebildet hatte und nun mit der Höhenströmung südostwärts zieht. Heute früh erstreckt sich von den Alpen bis zur nördlichen Nordsee ein breites Schneefallgebiet, das sich langsam ostwärts verschiebt.

Das Tief südlich Islands hat sich seit gestern um 15 mb auf 980 mb vertieft, ohne sich noch wesentlich zu verlagern. Es hat diese Energiezunahme aus einem Kaltluftschub erhalten, der, aus der Davisstraße kommend, gestern schon das Wetterschiff auf 53° N und 36° W erreicht hatte. Heute ist sie bis zum Wetterschiff auf 53° N, 18° W vorgedrungen und hat dort die troposphärische Mitteltemperatur zwischen 1000 und 500 mb um 13° erniedrigt. Zusammen mit der Warmluft einer an der Südwestspitze Irlands angedeuteten Welle dürfte sie noch zu stärkerem Druckfall über Schottland Anlaß geben.

Ein kräftiges Tief über dem Südausgang der Davisstraße dringt ostwärts vor und wird sich der Islandzyklone angliedern. Die so über dem West- und Mittelatlantik in kräftiger Entwicklung begriffene Westdrift dürfte sich weiter nach Osten durchsetzen und könnte in zwei bis drei Tagen die Kaltluft über Norddeutschland nachhaltiger zurückdrängen.

Dr. Jaeckisch

VORDRUCK DER DEUTER HAMBURG 1950

Nr. 54

Freie Atmosphäre
Temperatur, Feuchte, Wind

Donnerstag den 5. Januar 1950

hh: Höhe in Dm PP: Druck (Zehner-mb) TT: Lufttemperatur (°C) TdTd: Taupunkttemperatur (°C) dd: Windrichtung (36teilig) ff: Windgeschwindigkeit (Knoten)

122 Jever 5m

Isobarenflächen – Höhe, Temperatur, Feuchte, Wind	4.1.50 14h					4.1.50 20h					5.1.50 02h					5.1.50 08h				
Zeit	4.1.50 14h					4.1.50 20h					5.1.50 02h					5.1.50 08h				
Druck (NN)	1010.1 mb					1011.7 mb					1010.0 mb					1005.1 mb				
Bodendruck	1009 "					1011 "					1009 "					1004 "				
Grenze	400 m																			
PP	hh	TT	TdTd	dd	ff	hh	TT	TdTd	dd	ff	hh	TT	TdTd	dd	ff	hh	TT	TdTd	dd	ff
Boden mm		3	-1	36	02		-1	-4	09	08		-2	-4	11	09		-1	-1	14	12
1000	8.1	2	-1	·	·	8.2	-1	2	·	·	7.8	-2	-5	·	·	4.0	-1	-1	·	·
950	49	-1	-4	36	13	50	-3	-7	07	13	49	-2	-6	16	16	45	-2	-2	18	28
900	92	-4	-8	35	17	93	-6	-11	05	11	91	-6	-9	17	15	88	-2	-2	23	29
850	137	-7	-11	34	21	137	-8	-14	01	11	136	-8	-12	27	11	133	-1	-1	27	30
800	184	-9	-13	34	24	184	-10	-17	34	16	183	-9	-12	27	23	182	-2	-2	30	31
700	286	-14	-19	34	40	286	-14	-23	32	39	286	-12	-13	31	36	286	-3	-3	31	35
600	402	-18	-22	33	61	402	-19	-27	33	60	403	-17	-18	32	51	405	-14	-15	32	49
500	534	-25	-29	34	85	536	-24	-32	33	79	538	-24	·	33	69	541	-23	-24	32	59
400	696	-34	-38	33	106	696	-34	-42	33	88	699	-36	·	33	83	701	-34	-36	33	77
300	892	-49	·	34	20	891	-50	·	33	100	891	-52	·	33	98	893	-48	·	33	77
200	1157	-58	·	34	90	1149	-59	·	36	87	1147	-60	·	·	·	1153	-61	·	33	79
100											1543	-56	·	·	·					
Markante Punkte – Druck in ganzen mb																				
	831	-8	-13	·	·	720	-14	-27	·	·	962	-7	-5			328	-42	·	·	·
	814	-8	-13	·	·	770	-14	-23	·	·	871	-8	-12			250	-58	·	32	87
	735	-13	-13	·	·	664	-17	-25	·	·	864	-9	-11			164	-57	·		
	650	-15	-21	33	52	650	-17	-25	33	47	350	-9	-12							
	519	-25	-28	·	·	592	-19	-28	·	·	710	-12	-13							
	494	-25	-28	·	·	567	-19	-28	·	·	544	-21	·							
	446	-31	-34	·	·	215	-62	·	·	·	536	-21								
	433	-30	-33	·	·	188	-59	·	·	·	218	-63								
	232	-60	·	·	·	170	-58	·	·	·	271	-56								
	212	-58	·	·	·	150	-55	·	·	·	130	-57								
	192	-58	·	·	·	145	-54	·	·	·	090	-57								
	190	-55	·	·	·						076	-57								
	144	-53	·	·	·															
Tropopause (m)	10600 m					11000 m					10900 m					10000 m				
Relative Topographie 300/500	355 Dm					355 Dm					353 Dm					356 Dm				
500/700	251 Dm					250 Dm					252 Dm					255 Dm				
700/1000	278 Dm					277 Dm					278 Dm					282 Dm				
500/1000	529 Dm					527 Dm					530 Dm					537 Dm				

419 Iserlohn 258m

Isobarenflächen – Höhe, Temperatur, Feuchte, Wind	4.1.50 14h					4.1.50 20h					5.1.50 02h					5.1.50 08h				
Zeit	4.1.50 14h					4.1.50 20h					5.1.50 02h					5.1.50 08h				
Druck (NN)	1010.9 mb										1009.9 mb									
Bodendruck	999 "										998 "									
Grenze	700 m										700 m									
PP	hh	TT	TdTd	dd	ff	hh	TT	TdTd	dd	ff	hh	TT	TdTd	dd	ff	hh	TT	TdTd	dd	ff
Boden mm		4	1	29	08				00	00		2	1	00	00					27	10
1000	8.6	2	·	32	12				·	·	7.9	·	·	·	·					·	·
950	50	-2	·	34	18				34	05	49	1	1	03	06					28	14
900	92	-6	·	35	20				34	09	92	-2	-2	30	18					27	16
850	139	-8	·	33	24				33	08	138	-2	-2	27	22					29	19
800	185	-12	·	36	42				32	16	186	-4	-5	28	29					29	23
700	287	-19	·	33	62				33	32	290	-9	-9	30	36					31	39
600	404	-24	·	34	75				33	35	409	-14	-16	33	58					32	43
500	539	-33	·	33	90				34	74	544	-23	-27	35	64					32	56
400	699	-43	·	33	105				33	83	703	-34	-38	33	68					33	69
300	876	-58	·	·	·				33	91	·	·	·	33	80					33	75
200	1157	·	·	·	·				33	47	·	·	·	33	65					33	54
100	(1599)	·	·	·	·						·	·	·	·	·						
Markante Punkte – Druck in ganzen mb																				
	750	-12	·	34	30						887	-3	-3							
	741	-12	·	·	·						858	-2	-2							
	709	-11	·	·	·						657	-17	-17							
	490	-24	·	·	·						612	-14	-13							
	465	-28	·	·	·						582	-14	-17							
	320	-44	·	·	·						380	-37	-40							
	310	-45	·	·	·															
	215	-58	·	·	·															
	189	-58	·	·	·															
	179	-57	·	·	·															
	150	-54	·	·	·															
	123	-52	·	·	·															
Tropopause (m)	11200 m								m		·			m						m
Relative Topographie 300/500	357 Dm								Dm		·			Dm						Dm
500/700	252 Dm								Dm		254 Dm									Dm
700/1000	279 Dm								Dm		282 Dm									Dm
500/1000	531 Dm								Dm		536 Dm									Dm

034 Schleswig-La. 20m

Isobarenflächen – Höhe, Temperatur, Feuchte, Wind	4.10.50 14h					5.10.50 02h					5.1.50 09h									
Zeit	4.10.50 14h					5.10.50 02h					5.1.50 09h									
Druck (NN)	1010.1 mb					1010.9 mb														
Bodendruck	1008 "					1008 "														
Grenze	·					·														
PP	hh	TT	TdTd	dd	ff	hh	TT	TdTd	dd	ff	hh	TT	TdTd	dd	ff	hh	TT	TdTd	dd	ff
Boden mm		-1	-5	02	10		-3	-5	12	04				12	11					
1000	8.0	-1	-4	01	20	8.5	-4	-6	16	08				·	·					
950	49	-5	-7	01	20	49	-4	-7	17	09				17	17					
900	91	-8	-12	01	22	91	-7	-11	20	06				18	21					
850	135	-10	-16	36	26	136	-8	-13	25	05				21	18					
800	181	-12	-18	36	29	182	-11	-16	30	10				26	21					
700	283	-17	-26	34	35	284	-12	-21	35	23				31	32					
600	397	-23	-32	34	48	399	-14	-22	32	34				32	66					
500	529	-29	-38	34	80	533	-25	-28	33	73				32	78					
400	686	-38	-47	34	114	692	-35	-39	33	87				33	90					
300	887	-48	·	34	134	889	-49	·	33	100				33	93					
200						1146	-58	·	33	99				33	56					
100						1589	-54	·	·	·										
Markante Punkte – Druck in ganzen mb																				
	910	-8	-16			987	-4	-6												
	893	-9	-13			880	-8	-12												
	814	-13	-18			805	-11	-16												
	773	-32	-40			720	-11	-16												
	457	-32	-41			666	-17	-19												
	378	-41	·			624	-18	-20												
	333	-43	·			573	-23	-26												
	258	-55	·			515	-23	-26												
	230	-56	·			482	-27	31												
						360	-44	·												
						250	-56	·	33	109										
						242	-58	·												
						170	-59	·												
						150	-54	·												
						076	-55	·												
Tropopause (m)	· m					10200 m					m					m				
Relative Topographie 300/500	351 Dm					354 Dm					Dm					Dm				
500/700	246 Dm					249 Dm					Dm					Dm				
700/1000	275 Dm					276 Dm					Dm					Dm				
500/1000	521 Dm					525 Dm					Dm					Dm				

338 Hannover-La. 51m

Isobarenflächen – Höhe, Temperatur, Feuchte, Wind	4.1.50 14h					4.1.50 20h					5.1.50 02h					5.1.50 08h				
Zeit	4.1.50 14h					4.1.50 20h					5.1.50 02h					5.1.50 08h				
Druck (NN)	1009.5 mb					1011.4 mb					1010.7 mb					1007.4 mb				
Bodendruck	1002 "					1005 "					1004 "					1001 "				
Grenze	300 m					·					·					·				
PP	hh	TT	TdTd	dd	ff	hh	TT	TdTd	dd	ff	hh	TT	TdTd	dd	ff	hh	TT	TdTd	dd	ff
Boden mm		2	0	34	06		-7	-2	20	05		-2	-3	09	04		-7	-2	13	08
1000	7.6	-2	0	34	10	7.0	-7	-2	15	06	8.4	-2	-3	10	06	05.8	-7	-2	14	10
950	49	-2	-4	35	15	50	-3	-5	35	09	49	-3	-10	08	05	47	-2	-2	17	20
900	97	-6	-7	34	16	92	-6	-8	35	12	92	-4	-14	02	05	89	-5	-6	18	27
850	136	-9	-11	34	22	137	-6	-12	34	16	137	-6	-17	02	09	134	-6	-6	22	27
800	185	-11	-15	34	26	184	-9	-16	34	22	184	-9	-19	36	11	181	-7	-7	28	24
700	287	-17	-24	34	42	286	-14	-27	34	36	286	-13	-17	32	23	285	-10	-10	31	34
600	397	-22	-29	34	56	402	-19	-25	34	58	403	-17	-20	32	53	402	-15	-16	32	52
500	530	-27	-33	34	87	536	-24	-30	34	82	538	-24	-27	33	70	538	-23	-26	33	63
400	688	-37	-42	34	120	696	-34	-39	34	99	697	-34	-38	33	84	698	-34	-37	33	80
300	892	-50	·	34	124	891	-50	·	34	111	893	-48	·	33	97	892	-51	·	33	85
200	1139	-57	·	·	·	1150	-58	·	34	86	1149	-61	·	34	82	1149	-60	·	33	78
100	1683	-59	·	·	·	(1591)	·	·	·	·	1590	-56	·	01	30	(1587)	·	·	·	·
Markante Punkte – Druck in ganzen mb																				
	823	-9	-7	·	·	868	-7	-11	·	·	929	-4	-14	·	·	664	-12	-12	·	·
	550	-23	-31	34	75	750	-12	-19	34	26	874	-4	-15	·	·	461	-29	-31	·	·
	446	-32	-37	·	·	718	-14	-19	·	·	707	-12	-21	·	·	420	-32	-34	·	·
	437	-32	-37	·	·	530	-22	-27	·	·	703	-12	-17	·	·	276	-56	·	·	·
	371	-41	-46	·	·	450	-29	-39	34	97	310	-23	-26	·	·	236	-59	·	·	·
	240	-59	·	·	·	350	-41	-45	34	108	225	-63	·	·	·	202	-60	·	·	·
	212	-59	·	·	·	285	-52	·	·	·	214	-63	·	·	·	150	-58	·	35	45
	138	-55	·	·	·	217	-60	·	·	·	158	-55	·	·	·	124	-52	·	·	·
	161	-53	·	·	·	180	-55	·	·	·	130	-55	·	36	42					
	130	-55	·	·	·	170	-56	·	35	59	110	-56	·	01	35					
	110	-55	·	·	·	150	-56	·	36	49	076	-56	·	·	·					
	090	-53	·	·	·	130	-56	·	36	46										
						125	-53	·	·	·										
Tropopause (m)	10200 m					11000 m					10700 m					9800 m				
Relative Topographie 300/500	352 Dm					355 Dm					355 Dm					354 Dm				
500/700	243 Dm					250 Dm					251 Dm					253 Dm				
700/1000	275 Dm					277 Dm					278 Dm					279 Dm				
500/1000	523 Dm					527 Dm					529 Dm					533 Dm				

Flugzeug

343 Celle 39 m

Isobarenflächen – Höhe, Temperatur, Feuchte, Wind	5.1.50 08h					
Zeit	5.1.50 08h					
Druck (NN)	1008.5 mb					
Bodendruck	1003 "					
Grenze	·					
PP	hh	TT	TdTd	hh	TT	TdTd
Boden m/m						
1000						
950						
900						
850						
800						
750						
700						
650						
600						
550						
500						
450						
400						
350						
300						
Tropopause (m)	m			m		
Relative Topographie 300/500	Dm			Dm		
500/700	Dm			Dm		
700/1000	Dm			Dm		
500/1000	Dm			Dm		

Klartext: 8/8 NS 940 – 720 mb; 8/8 As 600 – 470 "; 8/8 hoher Sc 450-440 mb; Kondensstr. 325-300 mb

Höhenwinde

dd: Windrichtung (36teilig) ff: Windgeschwindigkeit (Knoten)

Ort	Göttingen		Quakenbrück		Göttingen	
Zeit	4.1. 15h		4.1. 14h		4.1. 20h	
Höhe (m)	dd	ff	dd	ff	dd	ff
Boden	33	02	36	06	02	02
300	34	12	36	10	02	04
600	34	21	35	16	35	06
900	34	22	34	19	33	08
1200	35	29	34	20	35	14
1500	35	26	34	23	34	24
1800	33	36	34	22	33	22
2100	33	36	33	23	33	22
2400	35	48	33	26	33	28
2700	33	40	33	31	33	36
3000	34	42	33	37		
3600	34	52				
4200						
4800						
5400						
6000						
6600						
7200						
7800						
8400						
9000						
9900						
10800						
12000						
13500						
15000						

Täglicher Wetterbericht

LIBRARY FEB 27 1950 WEATHER BUREAU

Herausgegeben vom Meteorologischen Amt für Nordwestdeutschland
Zentralamt für die Britische Zone
Hamburg 4, Bernhard-Nochtstr. 76

Jahrgang 75 Nr. 6a   Bezugspreis je Monat   DM einschl. Postzustellgebühr   Freitag den 6. Januar 1950

gestern 12 Uhr MGZ

Landstationen	Höhe (NN)	iiiTdTd	Nddff	VVwwW	PPPTT	NhChCmCh	6axapp	8NsChshs	8NsChshs	
List/Sylt	16	020 53	81322	07772	04252	871xx	68918	88003		See = 3
Husum	13	029 53	81214	07777	03952	814xx	67925			
Cuxhaven	2	131 52	81217	06777	03452	864xx	60837			
Norderney	13	113 04	82414	25012	01805	6551x	60817			See = 3
Emden	6	203 03	82519	15015	02604	3637x	60717			
Jever	5	122 51	81608	06217	02001	863xx	60825			
Flensburg	41	033 54	81114	12717	04752	863xx	67919			
Schleswig-La.	20	034 53	81116	64717	05252	866..	6x725	88020		
Kiel	8	045 54	81213	50717	06252	864xx	60717			
Travemünde	3	157 54	81212	30717	07953	875xx	60706	88023	82070	
Hamburg-Fu.	14	147 53	81314	14717	05652	4532x	60726	88581	84609	
Lathen	8	204 04	82505	15017	04004	754xx	60709			
Bramsche	86	316 04	82612	15205	04704	773xx	60712			
Bremen	3	224 51	81509	08507	03550	862xx	60727	88704		
Hannover-La.	51	338 51	81406	15537	04000	876xx	60727			
Lüneburg	28	244 54	80910	20717	05152	864xx	60728			
Dannenberg	50	253 53	81410	15717	06652	853xx	64925	82005		
Braunschweig	82	348 51	81609	12732	05751	872xx	60729			
Göttingen	151	444 00	81610	75027	06207	864xx	60724			
Bocholt	22	406 04	82509	30026	05706	854xx	64904	88617		
Gütersloh	70	320 05	82715	16515	06306	653xx	60716	88615	86008	
Salzuflen	96	32503	82205	07507	04404	861xx	60712	88003		
Bückeburg	67	330 02	82422	15507	04803	6622x	60718	88710	86004	
Iserlohn	258	419 04	82715	15026	07005	873xx	67903	86007		
Essen-Mülheim	120	410 04	82716	15022	06706	564xx	60703	88025	83010	
Roetgen	463	503 02	82705	35025	08603	562xx	64906	88612	85005	
Bonn	62	512 03	82709	35022	08906	664xx	60700			
Alt-Astenberg *	780	427 00	92617	x3497	14100	9x0xx	64904			
Braunlage *	607	452 54	92303	94737	32054	9xxxx	60719			
Feuerschiffe		iiiTdTd	Nddff	VVwwW	PPPTT	NhChCmCh	1dwdwHw	3RRTsTs	6/app	
F-Schiff S2	o	001 07	82709	97022	02008	856xx	12722	·	6x810	
" " Elbe I	o	005 00	81613	96707	01700	864xx	11621	·	6x830	
" " P11	o	004 06	82915	95616	04407	856xx	11623	·	6x814	
" " Fehmarnbelt	o	006 54	81314	96712	07152	8052x	11321	·	6x709	

gestern 18 Uhr MGZ

Landstationen	iiiTdTd	Nddff	VVwwW	PPPTT	NhChCmCh	6axapp	7RRTeTe	8NsChshs	8NsChshs	
List/Sylt	020 63	81322	10717	03852	872xx	65203	79151	88005		See = 3
Husum	029 54	81018	14717	03153	872xx	68603	70152			
Cuxhaven	131 51	81016	12565	01751	6742x	66603	70400			
Norderney	113 04	82415	15032	01004	856xx	61000	70106			
Emden	203 04	82519	10102	01805	754xx	62702	70106			
Jever	122 04	82512	15205	01006	863xx	61704	70206			
Flensburg	033 54	81218	15717	03953	872xx	68702	70152			
Schleswig-La.	034 53	81114	09737	04153	873xx	68702	70152			
Kiel	045 55	81213	20737	04853	864xx	68707	70152			Schnee = 1 cm
Travemünde	157 53	81210	08737	06253	873xx	69705	70252			
Hamburg-Fu.	147 53	81010	03737	03653	864xx	69506	70752	88012		Schnee = 5cm
Lathen	204 04	82505	25025	03406	854xx	61701	70107			
Bramsche	316 04	82512	40022	04605	854xx	61602	70106			
Bremen	224 04	82707	12565	02304	773xx	61600	79604	87008		
Hannover-La.	338 03	82705	10216	02704	863xx	66501	70404			
Lüneburg	244 53	80906	06717	03052	873xx	67609	70352			
Dannenberg	253 53	81108	05737	04053	872xx	67708	70352			
Braunschweig	348 02	82013	20617	03103	873xx	67608	70303			
Göttingen	444 01	82508	97026	05103	864xx	65200	70203			
Bocholt	406 05	82112	15022	04607	864xx	61706	79107	88610		
Gütersloh	320 04	82616	18205	05406	553xx	61601	70207	88625	85607	
Salzuflen	32504	82517	15025	03706	762xx	61400	70106	87005		
Bückeburg	330 04	82414	20025	03305	864xx	62715	70106	88018		
Iserlohn	419 04	82513	15025	06305	863xx	61502	70105			
Essen-Mülheim	410 04	82312	50022	05506	765xx	61708	70006			
Roetgen	503 04	82608	15516	07304	873xx	61809	70104	88007		
Bonn	512 04	82503	50022	07407	864xx	61805	70007			
Alt-Astenberg *	427 01	92812	x3455	13701	9x0xx	67400	70201			Schnee = 14 cm
Braunlage *	452 01	92506	01517	31001	9x0xx	67603	70501			" = 23 "
Feuerschiffe	iiiTdTd	Nddff	VVwwW	PPPTT	NhChCmCh	1dwdwHw	3RRTsTs	6/app		
F-Schiff S2	001 07	82309	97616	98207	896xx	12322	39752	6x828		
" " Elbe I	005 00	80913	96687	00700	864xx	712x2	31459	6x300		
" " P11	004 02	80919	96515	00606	9xxxx	10932	30252	6x405		
" " Fehmarnbelt	006 55	81317	97722	05152	4732x	11327	39758	6x709		

heute 0 Uhr MGZ

Landstationen	Höhe (NN)	iiiTdTd	Nddff	VVwwW	PPPTT	NhChCmCh	6axapp	8NsChshs	8NsChshs	
List/Sylt	16	020 53	81332	06737	00753	872xx	60726	88005		See = 4
Husum	13	029 54	81114	06737	00453	873xx	67924			
Cuxhaven	2	131 52	81015	15777	00252	874xx	60819			
Norderney	13	113 05	82711	20636	97006	874xx	60833			
Emden	6	203 06	82217	10636	97807	873xx	60837			
Jever	5	122 04	81406	15636	98006	873xx	60724			
Flensburg	41	033 53	81322	40022	01553	872xx	60822			
Schleswig-La.	20	034 54	80918	08737	02253	873xx	60717			
Kiel	8	045 53	81215	20717	03153	864xx	60717			
Travemünde	3	157 54	81208	30717	04453	873xx	61903			
Hamburg-Fu.	14	147 54	81213	13717	02754	862xx	60811	88004		
Lathen	8	204 07	82509	15636	99507	873xx	60825			
Bramsche	86	316 04	82512	30606	04006	873xx	60201			
Bremen	3	224 05	81810	20632	99505	872xx	60823	88703		
Hannover-La.	51	338 04	82302	06636	01304	874xx	60811			
Lüneburg	28	244 54	81206	15715	02753	873xx	60702	88007		
Dannenberg	50	253 54	81108	07737	04054	872xx	67903			
Braunschweig	82	348 03	82707	06616	02703	863xx	64907			
Göttingen	151	444 02	82008	96606	04303	874xx	64908			
Bocholt	22	406 06	82018	96026	01008	7642x	60723	87013		
Gütersloh	70	320 05	82312	24806	03007	583xx	68924	88633	85890	
Salzuflen	96									
Bückeburg	67	330 05	82314	24616	02206	863xx	60718	88009		
Iserlohn	258	419 04	82318	30216	03606	574xx	60714	88012	85010	
Essen-Mülheim	120	410 05	82018	50026	03007	855xx	60816	88627		
Roetgen	463	503 03	82816	81022	04203	855xx	60815	88626		
Bonn	62	512 04	82002	50022	03009	864xx	60737			
Alt-Astenberg *	780	427 02	92615	04515	12302	9x0xx	67909			
Braunlage *	607	452 00	82305	06695	30700	870xx	64904	88001		
Feuerschiffe		iiiTdTd	Nddff	VVwwW	PPPTT	NhChCmCh	1dwdwHw	3RRTsTs	6/app	
F-Schiff S2	o	001 07	82513	97022	94508	856xx	12522	·	6x805	
" " Elbe I	o	005 01	81113	96026	97507	865xx	711xx	·	6x834	
" " P11	o	004 04	81325	96626	96204	9xxxy	11333	·	6x938	
" " Fehmarnbelt	o	006 52	81324	96712	04051	8052x	113xx	·	6x798	

heute 6 Uhr MGZ

Landstationen	iiiTdTd	Nddff	VVwwW	PPPTT	NhChCmCh	6axapp	7RRTeTe	8NsChshs	8NsChshs	
List/Sylt	020 53	81523	10737	94853	872xx	65519	70153	88005		See = 3
Husum	029 53	81414	07797	94453	872xx	69522	7xx54			
Cuxhaven	131 03	82714	50617	95704	854xx	61507	79952			
Norderney	113 02	82826	80016	97006	38477	61421	71705			
Emden	203 02	72627	75016	98704	784xx	62329	71104			
Jever	122 03	72724	60258	96805	784xx	62415	71504			
Flensburg	033 53	81322	10247	94853	872xx	68831	70453			Schnee: 8cm
Schleswig-La.	034 54	80918	04797	95153	872xx	69430	70454			
Kiel	045 54	81427	30717	95653	872xx	69743	7xx53			Schnee = 6 cm
Travemünde	157 53	81324	30617	96653	873xx	69740	70253			" = 9 "
Hamburg-Fu.	147 51	81412	13637	95757	662xx	64743	70754			" = 8 "
Lathen	204 02	72618	81016	00304	5844x	61427	70907			
Bramsche	316 04	72218	81216	00706	75400	61214	70206			
Bremen	224 03	82730	50256	98306	694xx	61414	·	86917		
Hannover-La.	338 05	82920	20626	98707	774xx	61403	70904			
Lüneburg	244 51	81404	15247	96200	873xx	67936	7xx54	80007		Schnee = 7cm.
Dannenberg	253 52	81407	13637	98052	872xx	67736	71554			Schnee = 7cm
Braunschweig	348 04	72315	50216	99505	4747x	62512	70603			
Göttingen	444 04	83025	97636	02706	874xx	61404	70351			
Bocholt	406 02	02509	81016	03305	00900	61229	70205			
Gütersloh	320 03	82924	56806	03106	584xx	68416	70305	88622	85818	
Salzuflen	32503	62722	70026	00407	68400	67471	70605			
Bückeburg	330 03	62926	64026	00806	68500	62407	70705	86820		
Iserlohn	419 03	62724	60216	04705	684xx	61225	70304	86810		
Essen-Mülheim	410 03	12717	81016	04605	15400	61429	70204	81615		
Roetgen	503 01	32710	81016	07702	35400	61338	70402	83615		
Bonn	512 03	42718	81016	06707	45400	61424	70106			
Alt-Astenberg *	427 01	72822	80216	11501	752xx	67403	70601	87605		Schnee = 14cm
Braunlage *	452 02	82414	96637	27802	872xx	67714	71400			" = 28 "
Feuerschiffe	iiiTdTd	Nddff	VVwwW	PPPTT	NhChCmCh	1dwdwHw	3RRTsTs	6/app		
F-Schiff S2	001 03	62724	97032	97006	626xx	72734	30253	6x308		
" " Elbe I	005 04	83224	97616	94206	9xxxy	132xx	30702	6x506		
" " P11	004 03	82929	97216	85003	9xxxy	12934	31251	6x208		
" " Fehmarnbelt	006 53	81330	96932	96551	8052x	11323	39959	6x843		

Deutsche Schiffsmeldungen (Schlüssel YQLaLaLa LoLoLoGG Nddff VVwwW PPPTT NhClhCmCh)

	Schiff					
5/I	Nordenham	53669	10700	71009	98011	79053
	Wiesbaden	50634	17200	81044	97636	95205
	Groeschel	53105	17300	71402	99020	23353
	Olbers	50421	05700	82713	97112	17912
	Meersburg	53545	07000	81818	97702	10003
	Boesch	50661	25704	70652	97032	94104
	Imsum	50658	25800	80637	97022	98903
	Flohr	53703	17023	41805	99011	217xx
	Boesch	50661	25704	70652	97032	94104
	Zeus	50448	08207	82705	98021	18912
	Berghofen	50444	08606	82705	98032	20011
	Bremen	53620	04307	00413	99000	10000
	Ostpreußen	50586	00607	80918	97636	00305
	[illegible]	53551	06107	81511	97205	00005
	[illegible]	53571	05807	82305	97616	02706
5/I	Mannheim	50603	04407	81330	96636	97207
	Marienburg	53694	15007	70905	97227	19851
	Olbers	50473	06306	82413	98022	14312
	Schau	53662	10807	41613	99031	19156
	Ostmark	53620	04272	00913	99020	08501
	Essen	53590	04511	81330	97022	06500
	Storm	63552	05611	83013	97035	00108
	Groeschel	53705	17311	62005	98268	20652
	Bremen	53626	04917	00913	99000	10651
	Baumgarten	50609	08711	81152	93646	87707
	Ostpreußen	50593	02012	81230	96596	96105
	Schau	53657	10112	71613	97032	17136
	Olbers	50466	06912	22218	98011	13813
	Boesch	50657	25111	80644	95032	91105
	Peter Sand	50617	12077	62030	98022	84506
5/I	Bremen	53633	05717	30718	99031	08951
	Aachen	53572	05717	81130	97032	03906
	Lofoten	53628	05618	20618	98030	05954
	Oldenburg	53617	04018	11509	98010	05152
	Weser	50658	22817	80309	97616	85804
	Westpreußen	53557	06517	81630	97022	02303
	Berghofen	50456	07718	82934	97205	17112
	Mannheim	50615	08923	81118	97022	84106
	Flohr	53695	16823	82505	99031	176xy
	Essen	53581	04523	81344	96228	978xy
	Baumgarten	50602	04923	81130	96646	81208
	Schau	53693	06723	60730	98021	06852
	Ostpreußen	50604	04623	81344	96656	81207
	Aachen	53583	05323	81559	94747	98804
	Westpreußen	53551	06623	81344	96818	97604

* [illegible]

Alle Zeitangaben in mittlerer Greenwicher Zeit (MGZ)

Höhenwetterlage von heute früh

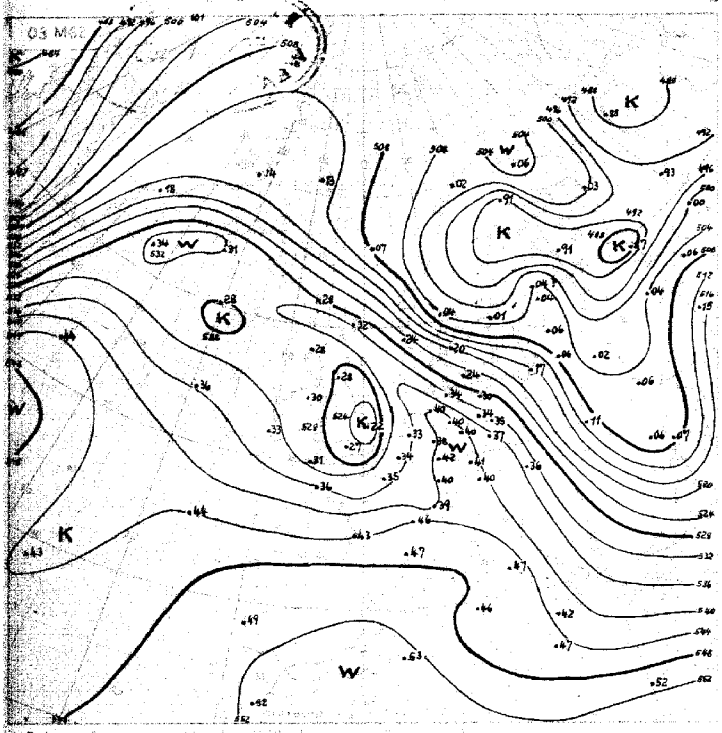

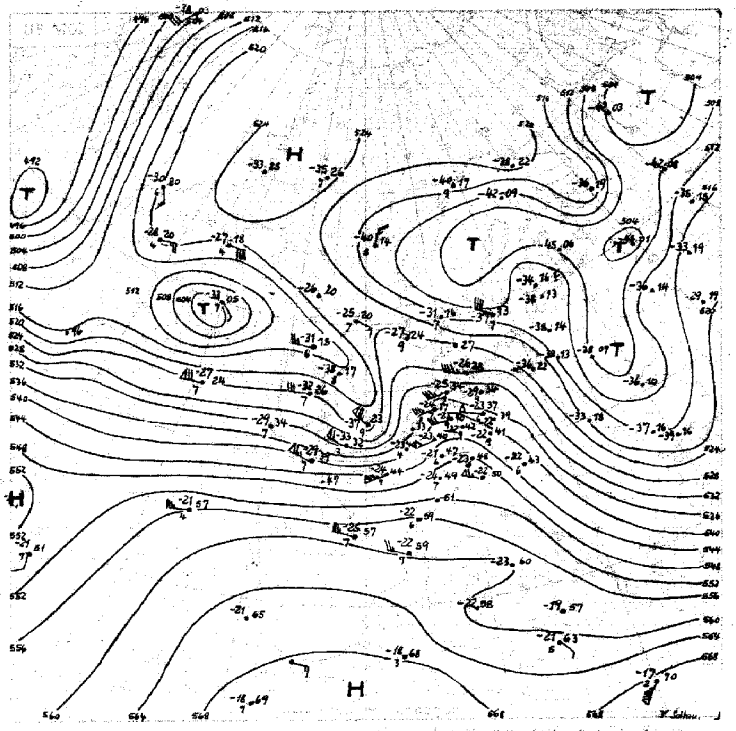

Relative Topographie

4.-10. 2. Durchschnitt

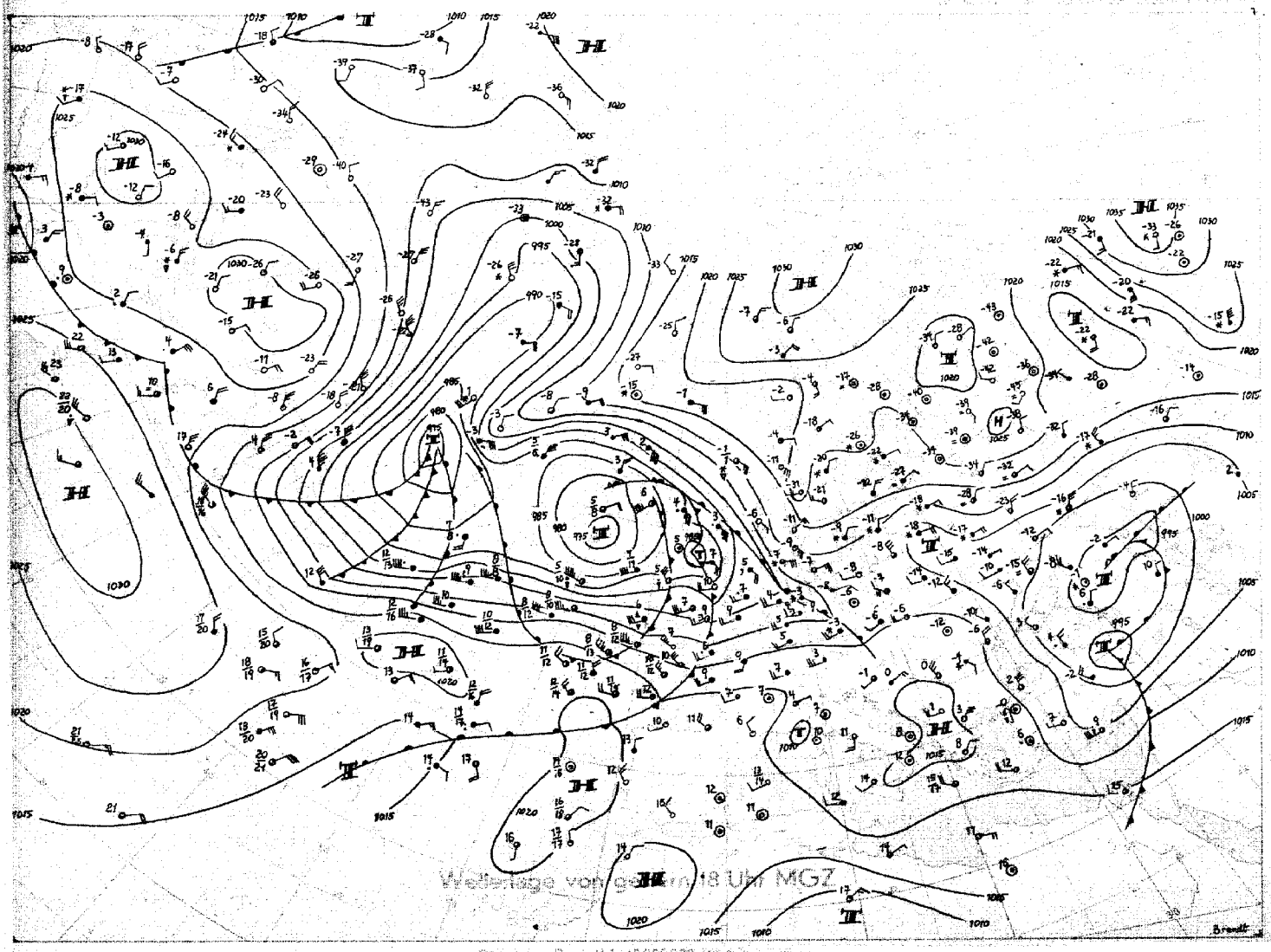

Wetterlage vom gestern 18 Uhr MGZ

Stereogr. Proj. M.1:40000000 (ca. Breitengrad)

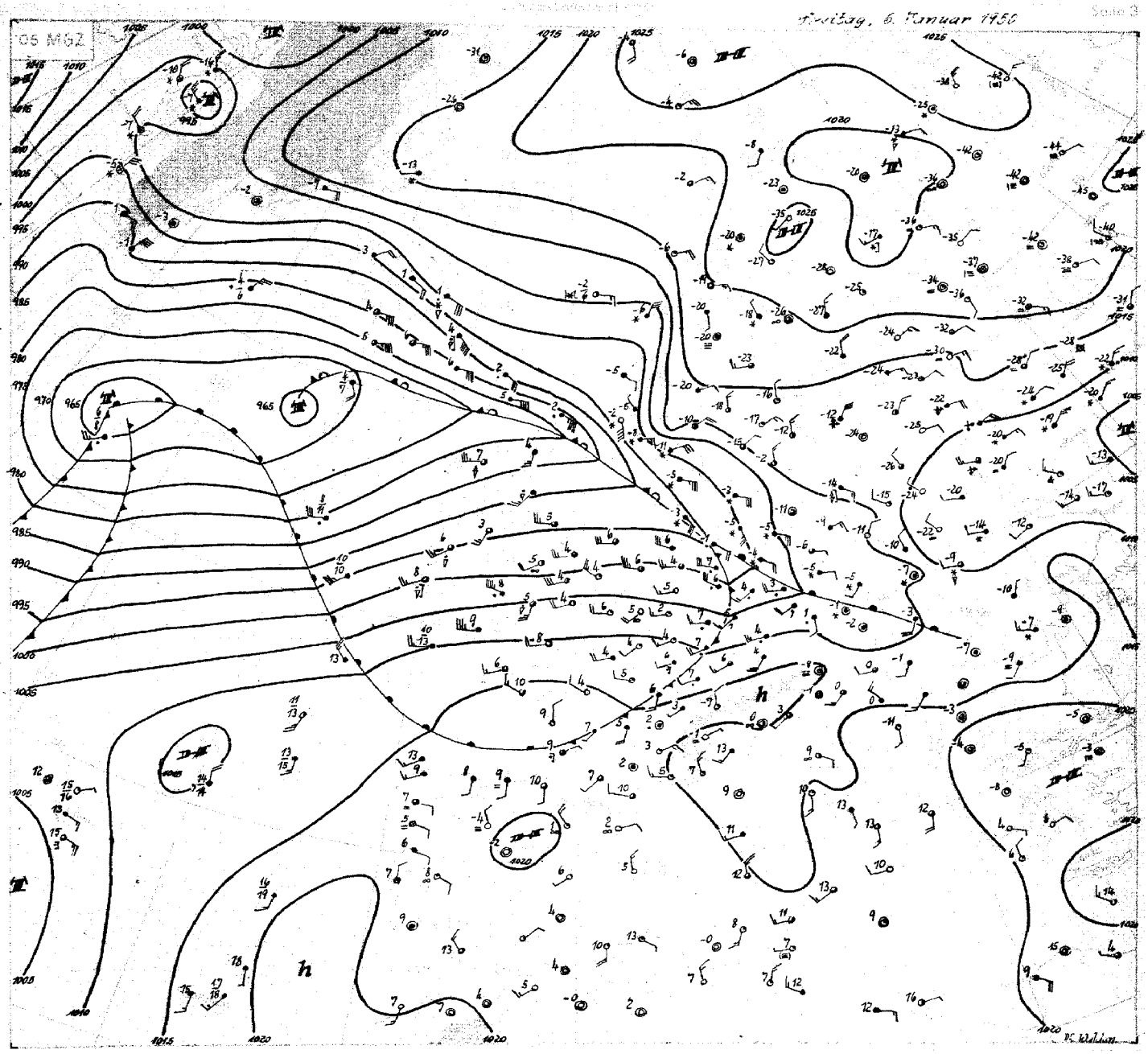

Freitag, 6. Januar 1950

Kalte Luftmassen, die vorgestern aus dem Ostseebereich nach Nordwestdeutschland eingeströmt waren, kamen an der Weser zum Stehen. Als sich das Tiefdruckgebiet südlich von Island ostwärts ausbreitete, setzte sich im Gebiet der Nordsee allmählich wieder eine westliche Luftströmung durch, so dass sich die Grenze zwischen kalter Kontinentalluft und maritimer Warmluft ostwärts in Bewegung setzen konnte. Im Aufgleitgebiet kam es dabei in Schleswig-Holstein und im östlichen Niedersachsen zu beträchtlichen Schneefällen. Kurz vor der Front fiel der Regen aus der Warmluft durch eine flache Kaltlufthaut (vgl. kalten Fuß im Temp Schleswig heute 03 MGZ) und verursachte verbreitet Glatteis. Vor der von Westen nachfolgenden maskierten Kaltluft fiel Regen. Die meisten Beobachtungsstationen Niedersachsens und Schleswig-Holsteins verzeichnen daher Niederschlagsmengen von mehr als 13 mm in 24 Std. Die Minimumtemperaturen lagen im Raum der Elbe bei -4°; westlich der Weser ist nur in den oberen Lagen des Sauerlandes Frost aufgetreten. in Hamburg wurde gestern der erste Eistag dieses Winters verzeichnet.

Ein Vergleich der rel. Topographien 500/100 mb von gestern 03 MGZ und heute morgen führt deutlich die Umstellung der Wetterlage vor Augen. Die Kaltluft aus dem Raum südlich von Island hat sich nach Südostengland vorgeschoben. Gleichzeitig ist der gestern sehr mächtige Höhenhochdruckkeil , der sich bis ins Seegebiet östlich von Island erstreckte, weitgehend abgebaut worden. Damit wurde die kräftige Nordwestströmung in der Höhe über Südnorwegen und Dänemark beseitigt und über der Nordsee eine westliche Luftströmung hergestellt Mit ihr gerieten die Fronten ostwärts in Bewegung.

Das Hoch über Nordskandinavien hält sich weiter. Gegenwärtig liegen aber keine Anzeichen dafür vor, dass es sich erneut südwestwärts ausdehnt. Somit wird die verhältnismässig milde und veränderliche Witterung in Nordwestdeutschland vorerst anhalten.

Ein kräftiger Kaltluftausbruch aus der Davisstrasse in das Azorengebiet kann den Anlass zu einem mehr meridionalen Zirkulationstyp auch über Westeuropa bilden. Dabei würde unser Gebiet zunächst in den Genuss recht milder Atlantikluft gelangen.

Dr. W a l d e n

Nr. 6a

Freie Atmosphäre
Temperatur, Feuchte, Wind

Freitag den 6. Januar 1950

hh: Höhe in Dm   PP: Druck (Zehner-mb)   TT: Lufttemperatur (°C)   TdTd: Taupunkttemperatur (°C)   dd: Windrichtung (36 teilig)   ff: Windgeschwindigkeit (Knoten)

122 Jever 5m

Isobarenflächen (Höhe, Temperatur, Feuchte, Wind)

	5.1.50 14h					5.1.50 20h					6.1.50 02h					6.1.50 08h				
Druck (NN)	1001.5 mb					1000.6 mb					996.2 mb					998.4 mb				
Bodendruck	1001 "					1000					996 "					998 "				
0°-Grenze	1300 m					Boden + 1100 m					1500 m					1600 m				
PP	hh	TT	TdTd	dd	ff	hh	TT	TdTd	dd	ff	hh	TT	TdTd	dd	ff	hh	TT	TdTd	dd	ff
Boden in m		3	3	23	08		6	5	24	08		8	7	23	16		3	1	23	18
1000	1.2	3	3	.	.	0.6	6	5	.	.	-3.2	.	.	.	.	-1.2	-	-	.	.
950	42	4	4	28	27	42	4	3	26	21	39	6	6	25	34	40	2	-1	27	47
900	87	3	1	29	28	86	2	-3	27	39	83	3	3	27	39	84	-2	-4	27	43
850	133	0	-2	29	24	132	-2	-6	29	18	129	1	1	27	36	131	-6	-7	27	42
800	181	-1	-3	29	20	180	-6	-8	29	18	178	-2	-2	26	32	178	-8	-11	27	40
700	287	-7	-11	30	29	285	-8	-11	29	36	283	-8	-9	25	35	280	-14	-22	28	38
600	406	-14	-22	31	43	404	-13	-16	29	44	401	-15	-17	25	37	395	-24	-32	28	36
500	542	-23	-29	31	53	540	-23	-26	29	51	537	-24	-27	25	35	525	-35	-42	27	38
400	703	-34	-39	31	67	701	-34	-39	29	57	695	-37	-40	24	47	678	-41	.	26	39
300	898	-49	.	31	77	896	-51	.	29	63	888	-53	.	24	65	872	-46	.	25	33
200	1155	-62	.	31	68	1150	-60	.	28	67	1142	-60	.	25	49	1140	-48	.	26	34
100	.	.	.	.	.	1581	-59	.	33	18	.	.	.	.	.	1578	-53	.	29	13

Markante Punkte (Druck in ganzen mb)

5.1.50 14h					5.1.50 20h					6.1.50 02h					6.1.50 08h				
972	6	6			792	-6	-8			750	-5	-5	26	31	987	4	2		
924	3	3			774	-3	-8			650	-14	-13	25	37	841	-8	-10		
892	3	1			744	-3	-8			550	-19	-12	26	36	794	-8	-11		
829	-7	-4			227	-66	.			225	-63				467	-39	-46		
650	-9	-17	30	35	188	-66	.			213	-63				381	-41			
238	-61				150	-59	.	30	33	184	-57				331	-44			
189	-63									157	-56				259	-47			
170	-59	.	31	52											242	-46			
167	-58														211	-47			
150	-58	.	31	42											192	-48			
140	-57														187	-50			
															097	-54			

	5.1.50 14h	5.1.50 20h	6.1.50 02h	6.1.50 08h
Tropopause (m)	10400 m	10900 m	10700 m	5900 m
Relative Topographie 300/500	356 Dm	356 Dm	357 Dm	347 Dm
500/700	255 Dm	256 Dm	253 Dm	245 Dm
700/1000	286 Dm	284 Dm	287 Dm	281 Dm
500/1000	541 Dm	540 Dm	540 Dm	526 Dm

419 Iserlohn 256m

Isobarenflächen (Höhe, Temperatur, Feuchte, Wind)

	5.1.50 14h					6.1.50 02h					6.1.50 08h				
Druck (NN)	1006.8 mb					1002.8 mb									
Bodendruck	975 "					971 "									
0°-Grenze	1100 m					1600 m									
PP	hh	TT	TdTd	dd	ff	hh	TT	TdTd	dd	ff	hh	TT	TdTd	dd	ff
Boden in m		5	3	26	13		7	4	23	18				25	15
1000	5.7	.	-	.	.	2.0	.	.	.	-				-	.
950	48	4	2	26	16	43	5	.	23	25				26	31
900	91	1	1	27	29	88	2	.	24	34				26	34
850	137	-2	-4	29	30	134	1	-	26	47				27	42
800	185	-6	-6	29	30	182	-2	.	26	43				27	45
700	290	-4	-15	31	35	287	-9	.	26	36				29	59
600	410	-9	-23	31	37	465	-15	.	29	83				29	74
500	548	-21	-33	31	46	540	-23	.	26	49				27	87
400	710	-33	-48	32	57	700	-36	.	26	49				26	100
300	906	-48	.	32	69	893	-50	.	25	67				27	54
200	1164	-62	.	32	70	1148	-62	.	25	67				26	29
100	.	.	.	.	.	1687	-57	.	-	.				-	.

Markante Punkte (Druck in ganzen mb)

5.1.50 14h					6.1.50 02h				
909	1	1			912	2			
888	1	1			886	2			
820	-5	-5			608	-22			
766	-9	-12			478	-27			
750	-3	-11	31	30	423	-32			
749	-2	-11			370	-50			
639	-8	-21			229	-62			
616	-8	-27			210	-64			
235	-57				185	-58			
181	-63				144	-55			
159	-59				087	-57			

	5.1.50 14h	6.1.50 02h	6.1.50 08h	
Tropopause (m)	11000 m	10400 m	m	m
Relative Topographie 300/500	358 Dm	352 Dm	Dm	Dm
500/700	258 Dm	254 Dm	Dm	Dm
700/1000	284 Dm	284 Dm	Dm	Dm
500/1000	542 Dm	538 Dm	Dm	Dm

034 Schleswig-La. 20m

Isobarenflächen (Höhe, Temperatur, Feuchte, Wind)

	5.1.50 14h					6.1.50 02h					6.1.50 08h				
Druck (NN)	1004.4 mb					1000.0 mb									
Bodendruck	1002 "					997 "									
0°-Grenze	.					.									
PP	hh	TT	TdTd	dd	ff	hh	TT	TdTd	dd	ff	hh	TT	TdTd	dd	ff
Boden in m		-3	-3	11	14		-3	-4	12	22				20	06
1000	3.4	-3	-3	12	24	0.0	.	.	.	.				.	.
950	44	-7	-7	13	30	40	-6	-6	13	33				27	35
900	86	-7	-7	16	14	83	-3	-3	15	28				29	44
850	131	-6	-6	24	07	128	-2	-2	20	23				29	44
800	178	-6	-6	32	17	176	-4	-4	27	25				29	42
700	282	-11	-12	31	35	280	-7	-8	26	28				26	35
600	399	-15	-18	30	31	399	-15	-18	26	46				18	44
500	535	-23	-26	32	59	534	-25	-29	26	36				15	20
400	697	-32	-37	32	76	692	-37	-42	26	40				17	43
300	895	-44	.	32	93	884	-53	.	25	65				22	30
200	1159	-58	.	37	69	1140	-59	.	27	42				27	24
100	1603	-53	.	.	.	1699	-56	.	29	17				.	-

Markante Punkte (Druck in ganzen mb)

5.1.50 14h					6.1.50 02h				
893	-7	-7			934	-6	-6		
810	-5	-6			883	-2	-2		
635	-14	-16			726	-7	-7		
625	-14	-17			542	-18	-27		
550	-19	-22	31	52	453	-37	-35		
531	-19	-22			449	-37	-36		
467	-25	-29			240	-61	-		
450	-26	-30	32	63	223	-61			
286	-55	.			212	-58			
170	-52	.	31	57	185	-56			
150	-54	.	32	46	065	-56			
130	-53	.	32	42					

	5.1.50 14h	6.1.50 02h	6.1.50 08h	
Tropopause (m)	11400 m	10300 m	m	m
Relative Topographie 300/500	360 Dm	350 Dm	Dm	Dm
500/700	254 Dm	254 Dm	Dm	Dm
700/1000	282 Dm	280 Dm	Dm	Dm
500/1000	Dm	534 Dm	Dm	Dm

338 Hannover-La. 51m

Isobarenflächen (Höhe, Temperatur, Feuchte, Wind)

	5.1.50 14h					5.1.50 20h					6.1.50 02h					6.1.50 08h				
Druck (NN)	1003.1 mb					1002.6 mb					999.8 mb					1001.3 mb				
Bodendruck	996 "					996 "					993 "					995 "				
0°-Grenze	1000 m					1000 m					1000/1200 m					800 m				
PP	hh	TT	TdTd	dd	ff	hh	TT	TdTd	dd	ff	hh	TT	TdTd	dd	ff	hh	TT	TdTd	dd	ff
Boden in m		1	0	14	03		4	4	25	12		6	6	23	14		6	2	25	16
1000	2.4	.	.	.	.	2.2	.	.	.	.	-0.2	.	.	.	.	1.0	.	.	.	.
950	44	3	3	28	24	44	3	3	27	27	42	4	3	25	33	48	2	0	27	36
900	87	1	1	29	34	88	1	-1	28	29	86	1	1	26	40	86	-1	-3	28	49
850	133	-3	-3	29	36	133	-2	-6	29	24	131	-1	-1	27	48	131	-3	-8	28	46
800	181	-5	-6	28	26	181	-6	-18	29	20	179	-3	-3	27	39	179	-6	-14	28	47
700	285	-8	-11	31	29	286	-6	-14	30	31	285	-7	-7	26	48	281	-15	-23	27	48
600	404	-14	-22	31	46	406	-11	-22	30	40	404	-19	-24	26	38	396	-28	-33	27	51
500	540	-21	-26	32	60	543	-21	-30	30	49	548	-23	-28	27	30	527	-34	-43	26	65
400	702	-34	-40	32	68	706	-32	-48	30	56	707	-34	-36	27	42	682	-37	-46	25	72
300	897	-49	.	32	86	902	-46	.	30	69	895	-50	-	26	62	876	-49	.	25	67
200	1152	-64	.	32	66	1162	-61	.	30	56	1152	-60	.	28	56	1143	-49	.	26	38
100	1589	-54	.	32	47	1598	-55	.	33	22	1591	.	.	.	.	1693	-53	.	28	21

Markante Punkte (Druck in ganzen mb)

5.1.50 14h					5.1.50 20h					6.1.50 02h					6.1.50 08h				
766	-7	-7			773	-7	-9	.	.	980	6	6			970	4	2		
750	-6	-7	29	22	750	-6	-18	30	22	892	0	0			493	-35	-45		
735	-8	-8			740	-6	-11			872	0	0			489	-36	-44		
688	-8	-12			629	-10	-27			732	-4	-4			371	-42	.		
504	-21	-26			604	-18	-21			645	-13	-14			254	-49	.		
495	-20	-26			514	-21	-30			557	-18	-19			237	-48	.		
250	-58	.	32	83	496	-27	-30			542	-18	-19			165	-52	.		
227	-60				224	-61	.			229	-61				145	-58			
204	-64				183	-61				221	-61				141	-62			
197	-64				170	-59	.	30	46	211	-61				087	-54			
180	-57				150	-59		30	36	175	-56								
170	-58	.	32	55	130	-54		31	36	105	-56								
150	-58	.	32	46	110	-55		32	25										
130	-57	.	32	38	094	-55													
110	-54	.	32	30															

	5.1.50 14h	5.1.50 20h	6.1.50 02h	6.1.50 08h
Tropopause (m)	11200 m	11000 m	10700 m	5400 m
Relative Topographie 300/500	357 Dm	359 Dm	355 Dm	349 Dm
500/700	255 Dm	256 Dm	255 Dm	246 Dm
700/1000	283 Dm	284 Dm	285 Dm	280 Dm
500/1000	538 Dm	540 Dm	540 Dm	526 Dm

Flugzeug

343 Celle 39 m

	6.1.50 03h					
Druck (NN)	1002.2 mb					
Bodendruck	996 "					
0°-Grenze	1800 m					
PP	hh	TT	TdTd	hh	TT	TdTd
Boden in m						
1000	1.8					
950	44					
900	87					
850	132					
800	180					
750	230					
700	282					
650	337					
600	396					
550	459					
500	526					
450	599					
400	680					
350	777					
300	874					
Tropopause (m)	- m			m		
Relative Topographie 300/500	348 Dm			Dm		
500/700	244 Dm			Dm		
700/1000	280 Dm			Dm		
500/1000	524 Dm			Dm		

Klartext: Fraktocumulus 920-880 mb
Kurze Kondensstreifen 370-300 mb

Höhenwinde

dd: Windrichtung (36 teilig)   ff: Windgeschwindigkeit (Knoten)

Ort	Bergen	
Zeit	6.1. 03h	
Höhe (m)	dd	ff
Boden	24	10
300	.	.
600	26	28
900	27	46
1200	27	50
1500	28	54
1800	28	60
2100	28	60
2400	28	58
2700	28	64
3000	28	64

LIBRARY
FEB 27 1950
WEATHER BUREAU

Täglicher Wetterbericht

Herausgegeben vom Meteorologischen Amt für Nordwestdeutschland
Zentralamt für die Britische Zone
Hamburg 4, Bernhard-Nochtstr. 76

Jahrgang 75 Nr. 7a — Bezugspreis je Monat DM einschl. Postzustellgebühr — Sonnabend den 7. Januar 1950

gestern 12 Uhr MGZ

Landstationen	Höhe (NN)	iiiTdTd	Nddff	VVwwW	PPPTT	NhCLhCMCH	6oxapp	8NsChshs	8NsChshs	See
List/Sylt	16	020 03	63015	97258	94903	52362	61901	85807		2
Husum	13	029 01	72718	78787	96602	784xx	61008			
Cuxhaven	2	131 02	72424	50028	98904	39963	64006			
Norderney	13	113 03	72526	40158	00206	725xx	67115			
Emden	6	203 03	62515	50258	01506	48552	64112			
Jever	5	122 03	72524	75822	00306	3857x	61009			
Flensburg	41	033 01	82208	30206	95902	6612x	61108			
Schleswig-La.	20	034 01	82518	10637	97202	874xx	62215	88742		
Kiel	8	045 02	82721	50837	97503	4847x	60218			
Travemünde	3	157 02	82626	75188	99104	783xx	60221	85807		
Hamburg-Fu.	14	147 01	82420	48606	00103	855xx	60015	88620		
Lathen	8	204 03	82513	82258	03706	784xx	64113			
Bramsche	86	316 01	82520	81038	05005	785xx	61114			
Bremen	3	224 02	72925	64251	02005	684xx	60213	86910		
Hannover-La.	51	338 03	82714	81258	03605	884xx	61112			
Lüneburg	28	244 01	82513	75602	01204	873xx	61117	88008		
Dannenberg	50	253 01	72515	81036	01704	65402	61022			
Braunschweig	82	348 02	62720	82018	04406	38478	64113			
Göttingen	151	444 51	72710	83032	06906	755xx	60012			
Bocholt	22	406 03	72518	81031	06307	2641x	64111	82010		
Gütersloh	70	320 02	72523	56028	06506	784xx	67110	87623	85818	
Salzuflen	96	325 02	82520	58502	04805	754xx	61110	87617		
Bückeburg	67	330 02	82426	64808	05405	474xx	65111	86616	84014	
Iserlohn	25	419 02	72520	60021	08605	754xx	61113	87610		
Essen-Mülheim	120	410 02	32525	82028	07807	15448	64111	81615		
Roetgen	463	503 02	62012	81031	10604	65400	60209	86514		
Bonn	62	512 02	32512	81020	10108	12502	64109			
Alt-Astenberg *	780	427 52	82218	80032	15800	852xx	64115	88605		
Braunlage *	607	452 52	82410	82272	33201	784xx	64118			
Feuerschiffe		iiiTdTd	Nddff	VVwwW	PPPTT	NhCLhCMCH	1dwdwHw	3RRTsTs	6/app	
F-Schiff S 2	o	001 05	51724	97011	00006	517xx	12736	·	6+317	
" " Elbe 1	o	005 03	82730	98036	97805	865xx	12734	·	6+108	
" " P11	o	004 04	51728	97012	97807	50790	12735	·	6+310	
" " Fehmarnbelt	o	006 02	82714	97037	96703	875xx	12721	·	6+203	

gestern 18 Uhr MGZ

Landstationen	iiiTdTd	Nddff	VVwwW	PPPTT	NhCLhCMCH	6oxapp	7RRTeTe	8NsChshs	8NsChshs	See / Schnee
List/Sylt	020 01	81206	98618	01201	870xx	61726	70204	88008		1
Husum	029 02	81702	40808	02303	884xx	66225	70903			
Cuxhaven	131 02	62515	50028	03804	62500	66322	71004			
Norderney	113 03	72414	60022	04405	755xx	61120	79106			
Emden	203 03	22317	50018	05204	00902	61218	79206			
Jever	122 03	62414	50022	04405	48500	60323	70007			
Flensburg	033 00	81602	10036	07901	764xx	66233	70602			* 5 cm
Schleswig-La.	034 01	82406	24618	02602	874xx	67130	70403	88810		
Kiel	045 01	82702	30587	02702	874xx	67240	70503			
Travemünde	157 02	82610	60027	03003	864xx	66227	70504			
Hamburg-Fu.	147 02	82612	18636	04202	875xx	66223	71104	88020		
Lathen	204 03	42509	81032	06403	35460	61113	79307			
Bramsche	316 03	42315	81012	07904	48500	61216	79107			
Bremen	224 03	72515	50038	06005	755xx	61219	79706	87625		
Hannover-La.	338 02	12707	81258	06904	00940	61223	79108			
Lüneburg	244 02	72709	80028	04304	755xx	66220	70104			
Dannenberg	253 02	82715	75026	02703	5537x	67427	70104			* 7 cm
Braunschweig	348 03	82714	75038	07804	865xx	61218	79307			
Göttingen	444 02	82102	97616	10103	864xx	60223	70207			
Bocholt	406 04	72513	81028	08407	784xx	61211	70107			
Gütersloh	320 04	82715	24832	09405	374xx	61216	70706	88635	85815	
Salzuflen	325 03	82511	30028	08804	784xx	61223	70105			
Bückeburg	330 02	72320	64028	08604	385xx	61712	70106	86630	83823	
Iserlohn	419 03	82513	30606	10705	674xx	61219	70136	86010		
Essen-Mülheim	410 03	22419	81018	10106	26406	61217	70207			
Roetgen	503 01	12709	80012	12203	15530	61216	73004			
Bonn	512 03	72509	75022	12107	5547x	61223	73008	85617		
Alt-Astenberg *	427 00	92613	75718	18100	9x0xx	67217	70401			* 18 cm
Braunlage *	452 00	82508	97878	35100	782xx	67212	70402			* 32 cm
Feuerschiffe	iiiTdTd	Nddff	VVwwW	PPPTT	NhCLhCMCH	1dwdwHw	3RRTsTs	6/app		
F-Schiff S 2	001 06	82318	97515	01007	856xx	12838	39352	6+300		
" " Elbe 1	005 03	52218	97018	02805	26430	12633	36751	6+322		
" " P11	004 05	82720	97018	03907	9xxxx	12736	30350	6+334		
" " Fehmarnbelt	006 51	82909	87026	01651	8862x	12920	30158	6+337		

heute 0 Uhr MGZ

Landstationen	Höhe (NN)	iiiTdTd	Nddff	VVwwW	PPPTT	NhCLhCMCH	6oxapp	8NsChshs	8NsChshs	See / Schnee
List/Sylt	16	020 02	81809	10616	02102	874xx	67905	88018		1
Husum	13	029 02	81309	40618	03202	864xx	64904			
Cuxhaven	2	131 04	82318	50636	05005	864xx	60706			
Norderney	13	113 05	82326	25636	04206	876xx	68701			
Emden	6	203 05	82429	40216	05506	865xx	60302			
Jever	5	122 05	82322	20616	05106	874xx	67701			
Flensburg	41	033 01	81410	15616	03601	873xx	64902			
Schleswig-La.	20	034 02	81812	16634	04802	873xx	65801			
Kiel	8	045 02	81805	40616	05403	864xx	67103			
Lübeck	13	156 03	81909	50026	07003	864xx	67114			
Hamburg-Fu.	14	147 03	81601	16616	06703	873xx	67006	88006		
Lathen	8	204 04	82518	81026	07606	854xx	60205			
Bramsche	86	316 04	82318	81022	09306	854xx	60207			
Bremen	3	224 05	82520	50216	07307	764xx	60701			
Hannover-La.	51	338 04	82520	75028	08406	855xx	60204			
Lüneburg	28	244 03	81803	60632	07003	875xx	61007			
Dannenberg	50	253 03	82306	60632	08203	844xx	60215			
Braunschweig	82	348 04	82509	60216	09606	855xx	61106			
Göttingen	151	444 02	82012	81022	12005	854xx	60309			
Bocholt	22	406 03	82313	97031	10305	15507	61106			
Gütersloh	70	320 03	71518	48012	10906	754xx	64107	87617		
Salzuflen	46	325								
Bückeburg	67	330 02	82322	82022	10006	864xx	60305	88616		
Iserlohn	25	419 02	82515	60026	12905	3542x	60212			
Essen-Mülheim	120	410 03	72218	82022	11905	756xx	64104			
Roetgen	463	503 01	82215	81031	14103	00907	60213			
Bonn	62	512 02	62503	75032	14604	00976	60214			
Alt-Astenberg *	780	427 00	82618	40022	20000	861xx	60214	88002		
Braunlage *	607	452 01	82512	96698	97201	772xx	67006	87003		
Feuerschiffe		iiiTdTd	Nddff	VVwwW	PPPTT	NhCLhCMCH	1dwdwHw	3RRTsTs	6/app	
F-Schiff S 2	o	001 07	82324	97676	02807	8xxxx	12336	·	6+315	
" "	o	005 06	82325	97515	03006	864xx	123xx	·	6+616	
" " P11	o	004 07	82529	97626	02007	8xxxx	12555	·	6+812	
" " Fehmarnbelt	o	006 51	81415	97732	05801	865xx	114xx	·	6+315	

heute 6 Uhr MGZ

Landstationen	iiiTdTd	Nddff	VVwwW	PPPTT	NhCLhCMCH	6oxapp	7RRTeTe	8NsChshs	8NsChshs	See, Schnee
List/Sylt	020 05	82717	20616	01506	873xx	65403	77301	88007		2
Husum	029 04	82513	15616	03604	873xx	65213	77302			
Cuxhaven	131 06	82422	30216	05907	863xx	61206	70803			
Norderney	113 06	82420	30616	06006	875xx	62403	70804			
Emden	203 05	82424	30606	07207	875xx	61202	79205			
Jever	122 06	82322	50026	06507	854xx	61205	79404			
Flensburg	033 04	82419	15616	02804	873xx	61401	71101			* 3 cm
Schleswig-La.	034 04	82520	18616	04004	873xx	62305	71401			
Kiel	045 04	82715	40616	04005	864xx	66501	70901			* 13 cm
Lübeck	156 04	82618	40616	06105	864xx	65503	70703			
Hamburg-Fu.	147 05	82415	18616	07106	874xx	66206	71102	88011		
Lathen	204 06	82513	75216	09007	764xx	61102	70103			
Bramsche	316 04	82316	60026	10706	859xx	61103	70106			
Bremen	224 05	82520	40206	08407	764xx	61301	70104	87010		
Hannover-La.	338 04	81718	50586	09606	6742x	61304	79105			
Lüneburg	244 04	82312	40616	07505	874xx	66385	70508	88011		
Dannenberg	253 04	82518	25606	08305	874xx	66404	70403			
Braunschweig	348 04	82515	40602	10906	7557x	61208	79404			
Göttingen	444 02	82011	96606	13303	46477	61305	70103			
Bocholt	406 04	82315	97216	11506	773xx	61102	70104			
Gütersloh	320 04	82478	24616	11905	573xx	61100	70305	88020	85009	
Salzuflen	325 04	81519	20258	11306	363xx	61080	79605	88620	83708	
Bückeburg	330 04	82424	16606	11306	6642x	62286	79104	88735	86012	
Iserlohn	419 03	82209	60216	13804	7542x	61801	70104	87612		
Essen-Mülheim	410 03	82318	81216	13105	5557x	61100	79204			
Roetgen	503 01	82210	81026	15203	0077x	61201	79703			
Bonn	512 01	82005	75022	15806	864xx	60205	70004			
Alt-Astenberg *	427 01	92217	01717	21501	9x0xx	67203	70300			* 16 cm
Braunlage *	452 00	82300	48777	39001	771xx	67110	70500	87001		* 29 cm
Feuerschiffe	iiiTdTd	Nddff	VVwwW	PPPTT	NhCLhCMCH	1dwdwHw	3RRTsTs	6/app		
F-Schiff S 2	001 07	82524	97012	04307	826xx	12502	39251	6+313		
" "	005 06	82424	97102	04806	865xx	124xx	30101	6+308		
" " P11	004 07	82527	97626	04207	9xxxx	12538	30800	6+104		
" " Fehmarnbelt	006 03	81813	86652	03003	864xx	118xx	30300	6+922		

Deutsche Schiffsmeldungen (Schlüssel: YQLaLaLa LoLoLoCC Nddff VVwwW PPPTT NhCLhCMCH)

	Schiff					
6/1	Marienburg	63694	15200	81309	48xx2	15852
	Nordenham	63703	17200	81313	96717	18050
	Roter Sand	60621	13900	51118	98012	85407
	Olbers	68450	88200	42805	48071	18313
	Württemberg	63577	02623	87337	97818	90004
	Main	60640	23300	80678	98032	84705
	Gröschel	63702	16800	77309	97858	18653
	Olbers	60441	08806	82206	98032	16213
	Weser	60620	19806	60744	97021	80505
	Ostpreußen	60608	86007	88977	96028	80605
	Bremen	63647	07307	80424	97727	04156
	Aachen	63526	16307	70930	98031	87706
	Roter Sand	60626	16307	70930	98071	87706
	Lofoten	63688	07587	80724	97032	63159
	Nordenham	63782	07107	98809	98077	18752
6/1	Wiesbaden	60634	12107	87352	96258	91204
	Schau	63612	04212	77909	97152	99251
	Oldenburg	63591	04712	81344	96028	96001
	Main	60632	20512	80960	95082	90004
	Ostpreußen	60611	06712	80937	97838	84504
	Thüringen	60660	24511	80418	98022	97004 ✓
	Mannheim	60620	13012	80952	96028	90206
	Weser	60614	18911	70987	97021	81705
	Flahr	63703	17011	50609	99011	192xx
	Bremen	63451	08511	81130	97727	04156
	Ostmark	63586	04912	81437	96868	96800
	Essen	63561	05917	82211	97012	98806
	Lofoten	63661	04718	81230	96037	08556
	Baumgarten	60586	30317	42078	98021	87808
	Württemberg	60586	00817	51724	98018	87007
6/1	Ruhr	63418	16418	71118	99022	15115
	Bornhofen	60480	06018	82424	98012	11012
	Wiesbaden	60634	12118	30944	98018	95502
	Boesch	60658	25817	60644	97011	99604
	Oldenburg	63587	04918	81344	96022	98101
	Schau	63603	04215	71635	97022	45152
	Baumgarten	63577	01123	84109	98031	92409
	Oldenburg	63581	05123	81437	95028	97301
	Berlin	63548	06823	82524	97802	48109
	Württemberg	60593	02223	52218	97211	97008
	Ostpreußen	60617	10323	80730	97262	94903
	Aachen	63625	04623	81109	95747	96902
	Mannheim	60627	15023	40937	98021	96003
	Bremen	63666	09923	81430	97727	09956
	Ostmark	63573	05013	81524	97272	96505

* Luftdruckwert auf Stationshöhe reduziert

Alle Zeitangaben in mittlerer Greenwicher Zeit (MGZ)

Höhenwetterlage von heute früh

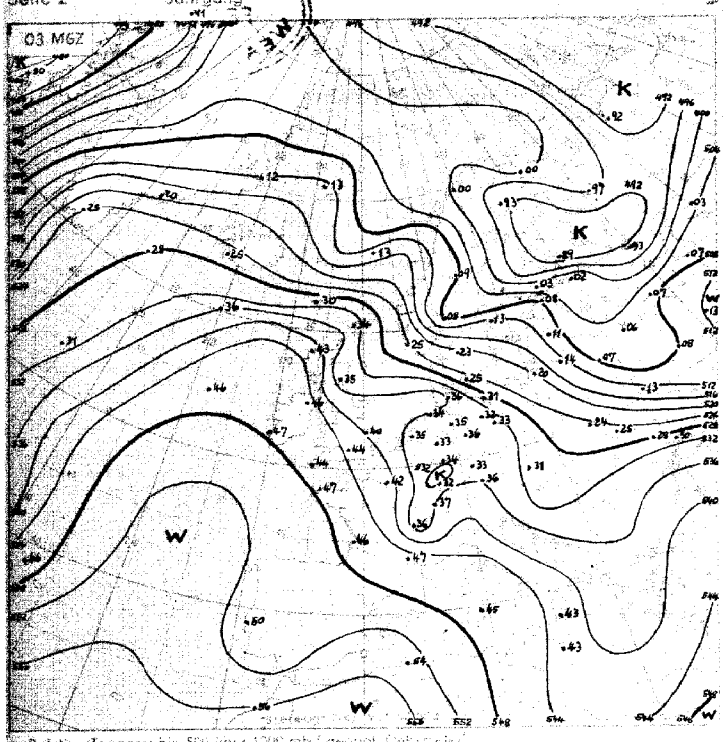

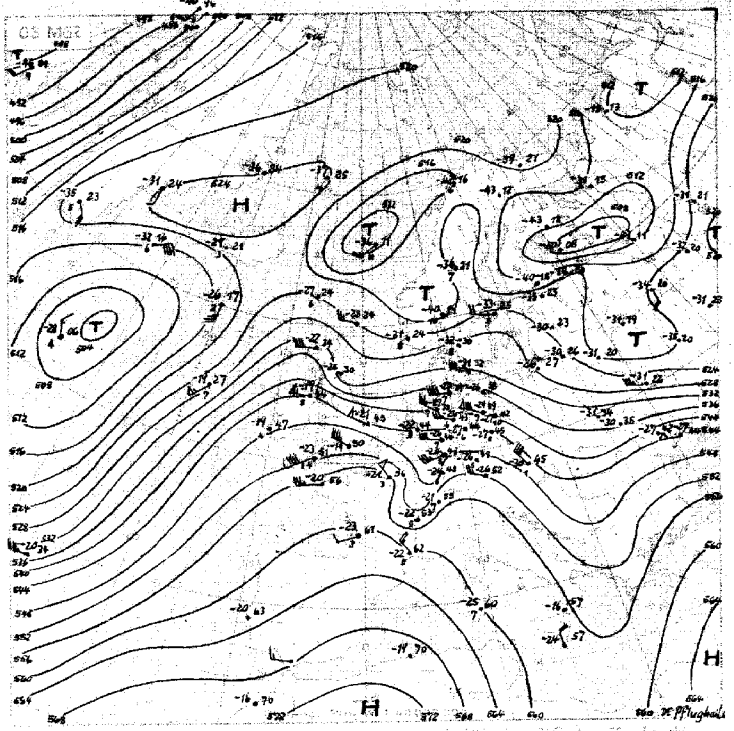

Relative Topographie 500 über 1000 mb (gestrichelt: Lufttemperatur)
1.-10.1. Dekadenmittel Hamburg (1935-1944) 528

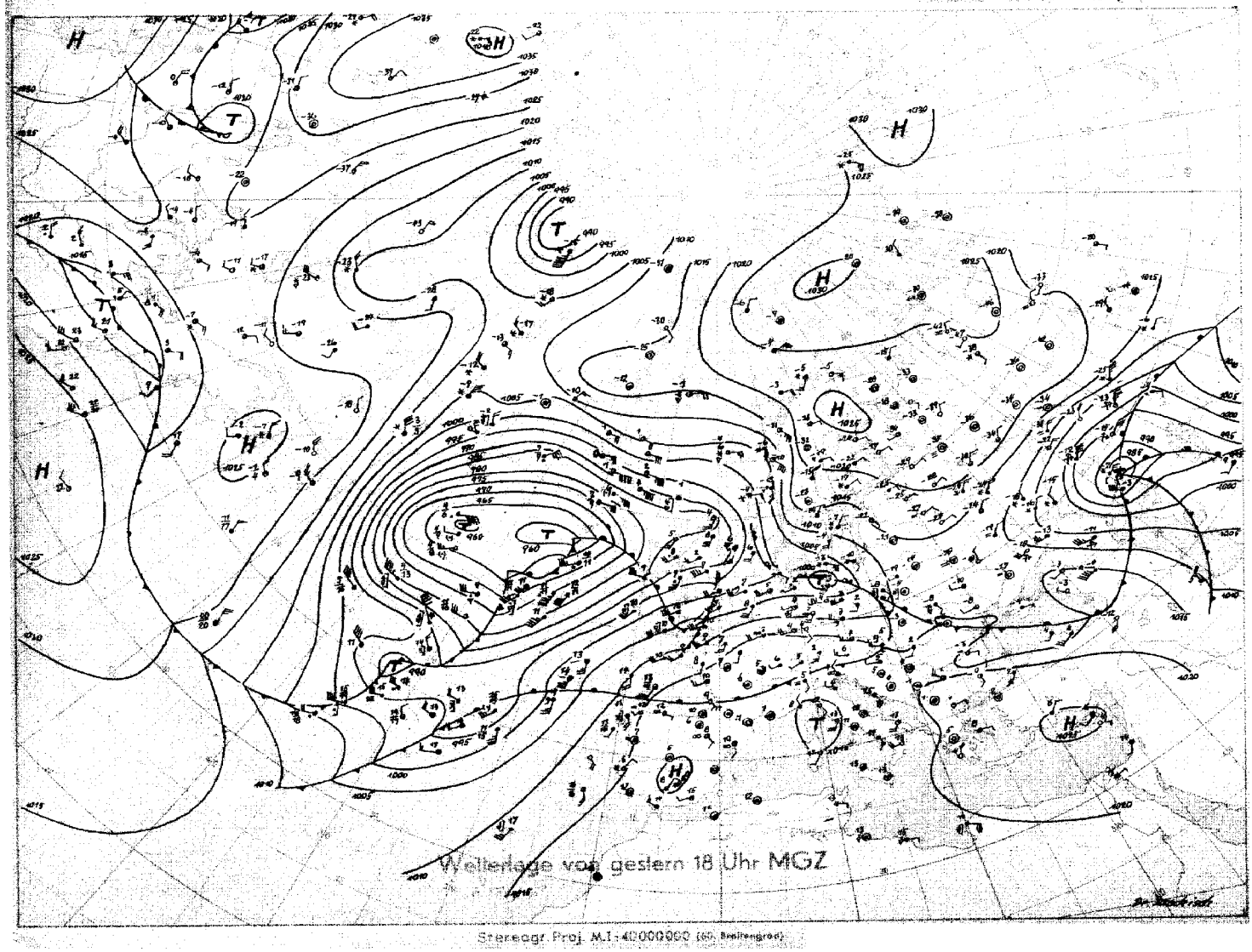

Wetterlage von gestern 18 Uhr MGZ

Stereogr. Proj. M.1:40000000 (60. Breitengrad)

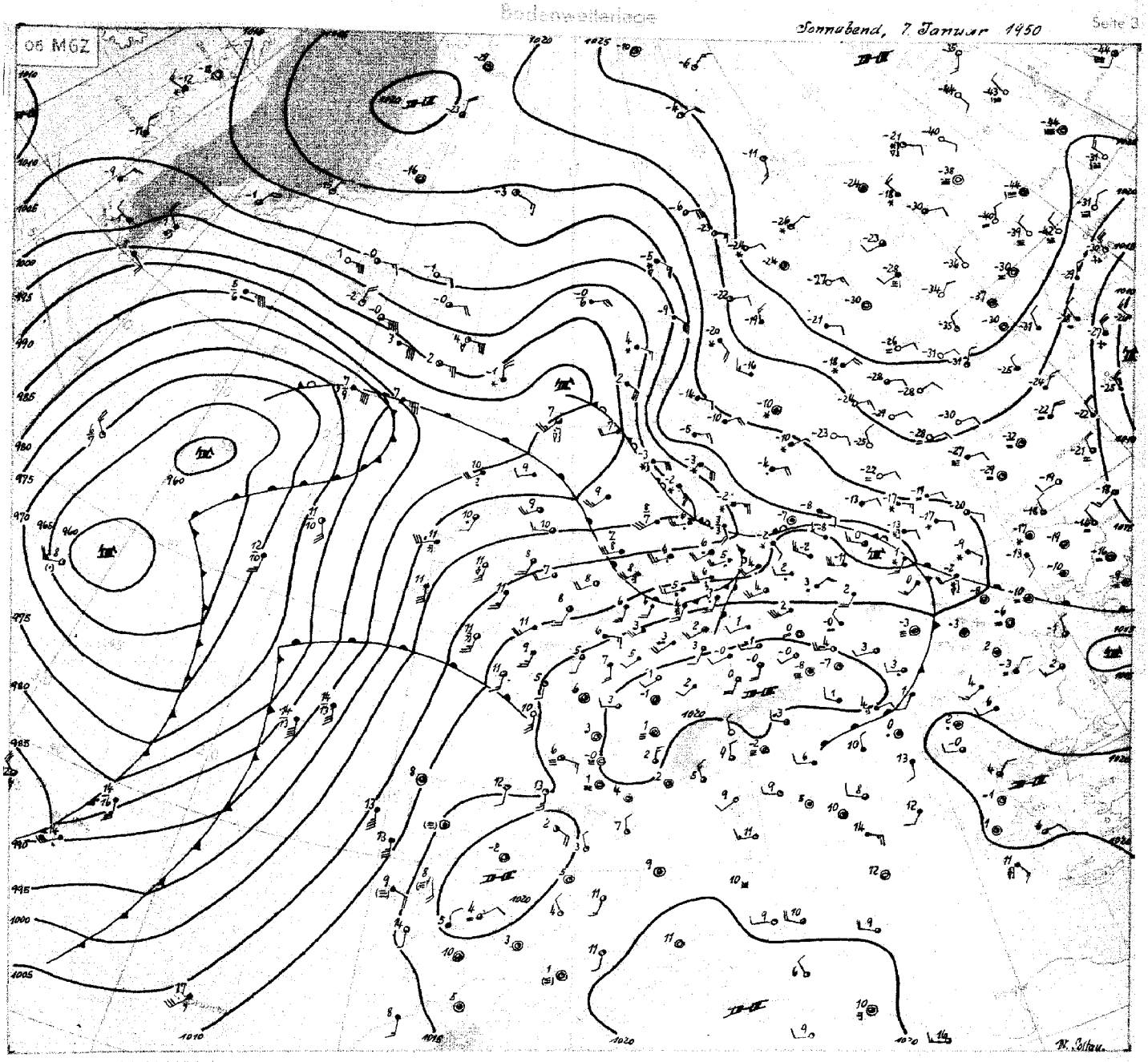

Sonnabend, 7. Januar 1950

Die Grenze zwischen kalter Luft über Skandinavien und der Ostsee und maritimer Luft über der Nordsee und Norddeutschland ist nach wie vor sehr scharf ausgeprägt. An ihr entwickelte sich gestern über der westlichen Ostsee mit einem ostsüdostwärts ziehenden Druckfallgebiet ein kleines Teiltief, das inzwischen bis nach Mittelpolen gelangte. Auf seiner Rückseite drang während der letzten Nacht für kurze Zeit die kältere Luft südwestwärts vor, so daß Hamburg gegen Mitternacht für eine Stunde wieder Südostwind bekam. Inzwischen ist die Front wieder ostwärts zurückgewichen, und ganz Schleswig-Holstein liegt erneut im Bereich einer milden Südwestströmung. Es scheint sich aber an der Frontalzone über Jütland eine weitere kleine Störung entwickeln zu wollen, auf deren Rückseite erneut die Möglichkeit eines westwärtigen Vordringens der Kaltluft gegeben ist.

Ein Ausläufer des umfangreichen atlantischen Tiefdrucksystems verlagerte sich mit der Höhenströmung ziemlich rasch über Ostengland bis nach Norddeutschland. Unter dem Einfluß eines großräumigen Drucksteiggebietes, das ganz Mittel- und Nordwesteuropa erfaßt, schwächt er sich rasch ab. Mit einem Übergreifen dieses Drucksteiggebietes auf Skandinavien bleibt dort die Hochdrucklage im ganzen erhalten.

Das atlantische Tiefdrucksystem mit zwei Kernen unter 960 mb weitet sich stetig nach Südosten aus. Die Rückseitenkaltluft hat bereits die Azoren überschritten, und Druckfallgebiete greifen allmählich auf Westeuropa über.

Auch aus diesen Gründen bleibt die Möglichkeit bestehen, daß die östliche Kaltluft allmählich wieder westwärts an Raum gewinnt. Der Prozess wird allerdings langsam verlaufen, und mit einer Kräftigung des hohen Druckes über Süddeutschland wird von dort kommende abgekühlte Festlandsluft die zur Zeit über Nordwestdeutschland gelegene feuchte maritime Luft verdrängen.

Dr. Soltau

Nr. 7a

Freie Atmosphäre
Temperatur, Feuchte, Wind

Sonnabend den 7. Januar 1952

hh: Höhe in Dm PP: Druck (Zehner-mb) TT: Lufttemperatur (°C) TdTd: Taupunkttemperatur (°C) dd: Windrichtung (36 teilig) ff: Windgeschwindigkeit (Knoten)

122 Jever 5m

Zeit	6.1.50 14h					6.1.50 20h					7.1.50 02h					7.1.50 08h				
Druck (Bft)	1001.5 mb					1004.8 mb					1006.7 mb					1007.2 mb				
Bodendruck	1001 "					1004 "					1005 "					1007 "				
0°Grenze	400 m					1200 m					1500 m					1500 m				
PP	hh	TT	TdTd	dd	ff	hh	TT	TdTd	dd	ff	hh	TT	TdTd	dd	ff	hh	TT	TdTd	dd	ff
Boden mm		6	3	24	24		5	4	23	17		7	6	23	22		7	7	22	24
1000	12	6	3	·	·	3.8	5	4	·	·	46	6	4	·	·	6.8	7	7	·	·
950	43	3	-1	27	40	45	3	3	25	43	46	4	3	26	42	48	5	5	26	34
900	86	0	-5	27	43	89	1	1	26	45	90	2	1	27	45	92	3	3	27	36
850	132	-4	-7	27	43	135	-1	-1	26	43	136	-1	-2	28	46	138	1	1	28	37
800	179	-6	-10	28	40	183	-4	-4	27	43	184	-4	-5	28	44	187	-3	-3	28	37
700	283	-10	-17	28	44	287	-11	-11	28	43	288	-14	-17	28	38	291	-9	-11	28	37
600	399	-21	-32	28	44	404	-19	-19	28	43	406	-18	-21	28	37	409	-14	-19	28	33
500	537	-32	-42	29	46	537	-29	·	29	44	538	-27	-31	29	37	546	-23	-27	31	19
400	683	-48	·	30	46	692	-47	·	31	57	696	-37	-40	30	52	706	-34	-41	32	64
300	870	-58	·	29	45	882	-48	·	32	87	890	-53	·	31	66	901	-49	·	32	28
200	1136	-48	·	29	37	·	·	·	30	31	1147	-52	·	31	52	1158	-62	·	33	65
100											1588	-56	·	30	13					
Markante Punkte Druck in ganzen mb	833	-5	-8			650	-14	-14	28	39	294	-34				678	-11	-12	·	
	816	-5	-8			550	-24		29	43	245	-57				550	-17	-23	30	39
	776	-8	-14			476	-31	·			184	-56				365	-26	-44		
	750	-8	-14	28	42	480	-35	·	30	48	170	-56	·	33	37	250	-57	·	32	87
	650	-17	-28	28	44	365	-44				150	-56	·	32	30	242	-58			
	378	-51	·	·	·	350	-44	·	32	70	130	-55	·	32	27	230	-61			
	350	-52	·	30	47	337	-44				110	-55	·	30	24	287	-62			
	336	-53				250	-52				090	-54	·	30	27	170	-57	·	32	49
	280	-57				247	-53				080	-57	·	30	20	150	-57	·	30	37
	250	-44	·	29	46						070	-57				144	-57			
	212	-47																		
	170	-61	·	29	32															
	164	-51																		
Trapopause (m)	7200 m					7500 m					10100 m					10700 m				
Relative Topographie 300/500	339 Dm					345 Dm					357 Dm					356 Dm				
500/700	248 Dm					250 Dm					257 Dm					254 Dm				
700/1000	282 Dm					283 Dm					283 Dm					286 Dm				
500/1000	530 Dm					533 Dm					534 Dm					540 Dm				

419 Iserlohn 258m

Zeit	6.1.50 14h					6.1.50 20h					7.1.50 02h					7.1.50 08h				
Druck (Bft)	1008.6 mb										1013.4 mb									
Bodendruck	977 "										981 "									
0°Grenze	1000 m										1100 m									
PP	hh	TT	TdTd	dd	ff	hh	TT	TdTd	dd	ff	hh	TT	TdTd	dd	ff	hh	TT	TdTd	dd	ff
Boden mm		6	2	25	15				23	18		5	3	23	18				23	10
1000	7.8	·	·	·	·				24	26	10.6	·	·	·	·				·	·
950	49	4	2	25	30				25	38	52	3	1	23	37				27	37
900	93	1	1	26	34				26	33	96	2	2	24	35				26	36
850	138	-4	-4	26	40				29	37	142	-1	-3	27	39				26	35
800	185	-8	-8	27	46				28	36	190	-4	-4	27	36				27	37
700	287	-14	-14	28	55				29	36	294	-12	-12	27	32				28	34
600	403	-22	-23	28	57				30	42	410	-18	-21	27	40				37	38
500	535	-33	-34	28	62				30	46	544	-24	-30	28	39				32	45
400	688	-47	-49	29	74				33	62	702	-32	-42	31	50				33	47
300	896	-57	·	29	77				33	75	895	-52		32	77				32	49
200	1147	-57	·	28	41				31	39	1152	-58		32	59				33	43
100	1588	·	·	·	·						1593	-57		28	15				33	24
Markante Punkte Druck in ganzen mb	764	-10	-10	·	·						938	2	1							
	750	-10	-11	27	52						840	-2	-4							
	650	-17	-17	28	56						775	-5	-5							
	666	-18									728	-10	-10							
	350	-18	·	29	78						670	-13	-16							
	325	-52									640	-14	-17							
	274	-48									550	-23	-27	27	18					
	211	-46									310	-51								
	186	-52									283	-53								
	160	-52									258	-58								
	134	-48									230	-54	·	32	85					
	112	-57									180	-66		32	27					
											124	-54								
											110	-57		32	16					
Trapopause (m)	8800 m								m		10200 m								m	
Relative Topographie 300/500	341 Dm								Dm		357 Dm								Dm	
500/700	254 Dm								Dm		250 Dm								Dm	
700/1000	274 Dm								Dm		283 Dm								Dm	
500/1000	528 Dm								Dm		533 Dm								Dm	

034 Schleswig-La. 20m

Zeit	6.1.50 14h					6.1.50 20h					7.1.50 02h					7.1.50 08h				
Druck (Bft)	998.1 mb										1003.4 mb									
Bodendruck	996 "										1001 "									
0°Grenze	700 m										1200 m									
PP	hh	TT	TdTd	dd	ff	hh	TT	TdTd	dd	ff	hh	TT	TdTd	dd	ff	hh	TT	TdTd	dd	ff
Boden mm		3	2	27	20				00	00		3	3	20	10				27	18
1000	-1.6	·	·	·	·				27	09	2.7	3	3	25	35				·	·
950	40	2	1	30	29				27	10	44	2	3	26	36				27	26
900	85	-1	-1	30	40				27	14	88	1	2	27	39				27	25
850	129	-4	-4	29	43				28	30	131	-1	-1	28	39				28	33
800	176	-7	-9	29	47				28	32	182	-3	-5	28	35				28	33
700	279	-14	-18	29	45				29	35	287	-10	-12	27	38				29	37
600	394	-22	-27	29	45				29	34	405	-17	-19	28	38				30	35
500	525	-34	-39	29	50				31	51	539	-27	-31	29	43				31	46
400	678	-46		29	44				31	64	692	-40							32	78
300	869	-47		29	27				32	68	878	-55	·	32	86				32	92
200	1138	-46		29	29				31	30	1137	-54							32	51
100	1597	-49		29	19				·	·	1579	-57							32	33
Markante Punkte Druck in ganzen mb	804	-7	-8								961	4	4							
	799	-8	-12								764	-5	-6							
	722	-14	-17								680	-18	-22							
	546	-24	-30								635	-24	-29							
	350	-46	·	29	29						490	-28	-32							
	260	-44		29	27						288	-54								
	227	-46									272	-53								
	190	-46		29	24						253	-54								
	180	-49		29	27						178	-55								
	110	-48		29	30						130	-54								
	090	-49		29	20						150	-54								
	077	-50									110	-57								
Trapopause (m)	6800 m								m		7800 m								m	
Relative Topographie 300/500	344 Dm								Dm		347 Dm								Dm	
500/700	246 Dm								Dm		257 Dm								Dm	
700/1000	287 Dm								Dm		285 Dm								Dm	
500/1000	527 Dm								Dm		536 Dm								Dm	

338 Hannover-La. 51m

Zeit	6.1.50 14h					6.1.50 20h					7.1.50 02h					7.1.50 08h				
Druck (Bft)	1004.4 mb					1007.8 mb					1008.8 mb					1010.4 mb				
Bodendruck	998 "					1001 "					1002 "					1004 "				
0°Grenze	800 m					1000 m					1100 m					1200 m				
PP	hh	TT	TdTd	dd	ff	hh	TT	TdTd	dd	ff	hh	TT	TdTd	dd	ff	hh	TT	TdTd	dd	ff
Boden mm		6	3	24	18		4	3	24	12		6	3	22			6	4	24	12
1000	3.5	·	·	·	·	3.6	4	3	24	12	5.2	6	3	23	18	8.4	6	4	28	35
950	45	3	-1	26	34	45	3	1	26	30	49	3	0	26	40	50	3	3	26	34
900	89	-1	-4	27	43	89	1	-2	28	38	93	0	2	27	44	94	2	1	27	36
850	134	-4	-6	28	46	135	-2	-5	28	38	140	-1	-1	27	42	140	-1	-2	28	38
800	182	-7	-11	28	48	182	-6	-10	29	36	187	-4	-5	28	41	188	-4	-6	28	38
700	285	-13	-19	28	50	286	-12	-23	29	37	291	-9	-15	28	41	293	-10	-23	28	38
600	400	-23	-28	28	41	402	-21	-32	29	42	409	-17	-22	28	38	410	-17	-21	29	35
500	532	-33	-39	28	43	534	-31	-42	31	59	542	-24	-31	29	34	545	-23	-27	27	46
400	684	-47	·	28	54	688	-43	·	33	40	700	-38	-42	30	57	705	-35	-40	33	44
300	873	-50	·	29	57	876	-54	·	33	72	894	-51	·	33	67	899	-49	·	33	73
200	1140	-48	·	28	37	1138	-53	·	30	47	1132	-56	·	32	57	1128	-59	·	33	62
100	1592	-53	·	28	26	1582	-56	·	31	24	1596	-54	·	31	27					
Markante Punkte Druck in ganzen mb	487	6	1			493	5	3			404	3	3			942	3	2		
	787	-7	-10			796	-7	-11			650	-17	-16	23	44	914	3	2		
	655	-24	-31			773	-7	-14			339	-44				550	-19	-22		
	550	-24	-32	28	42	650	-26	-28	29	37	288	-56				521	-22	-24		
	345	-47				580	-24	-37	30	48	250	-56	·	32	70	508	-22	-26		
	343	-52				450	-34	-46	32	69	170	-54	·	32	42	272	-59	·		
	350	-50	·	28	54	350	-51	·	33	72	130	-54	·	32	28	170	-58	·	32	42
	250	-48	·	28	46	338	-51				090	-56	·	31	25	139	-55	·	32	28
	177	-49				278	-52				063	-56	·	·	·	112	-54			
	150	-49		30	32	170	-53									130	-54	·	32	37
	127	-53				130	-53									124	-53			
	112	-52				124	-53													
	090	-51	·	29	22	073	-54													
	080	-51	·	30	20															
Trapopause (m)	7500 m					8000 m					9400 m					12500 m				
Relative Topographie 300/500	341 Dm					343 Dm					357 Dm					354 Dm				
500/700	247 Dm					248 Dm					252 Dm					263 Dm				
700/1000	257 Dm					282 Dm					282 Dm					284 Dm				
500/1000	528 Dm					530 Dm					535 Dm					537 Dm				

Flugzeug

343 Celle 50m

Zeit	7.1.50 08h					
Druck (Bft)	1010.5 mb					
Bodendruck	1006 "					
0°Grenze	1300 m					
PP	hh	TT	TdTd	hh	TT	TdTd
Boden mm		7				
1000	8.6	6				
950	57	6				
900	98	2				
850	141	-1				
800	189	-2				
750	240	-6				
700	294	-11				
650	351	-13				
600	411	-17				
550	476	-22				
500	546	-24				
450	622	-28				
400	696	-34				
350	788	-42				
300	891	-50				
Trapopause (m)	·		m			m
Relative Topographie 300/500	345 Dm					Dm
500/700	252 Dm					Dm
700/1000	285 Dm					Dm
500/1000	537 Dm					Dm
Klartext:	4/8 Cis 400 - 380 mb					

Höhenwinde

dd: Windrichtung (36 teilig) ff: Windgeschwindigkeit (Knoten)

Ort	Roesgen																																			
Zeit	7.1.53																																			
Höhe (m)	dd	ff	dd	ff	dd	ff	dd	ff	dd	ff	dd	ff	dd	ff	dd	ff	dd	ff	dd	ff	dd	ff	dd	ff	dd	ff	dd	ff	dd	ff	dd	ff	dd	ff	dd	ff
Boden	29	44																																		
300	·	·																																		
600	24	27																																		
900	26	30																																		
1200	26	30																																		
1500																																				
1800																																				
2100																																				
2400																																				
2700																																				
3000																																				
3600																																				
4200																																				
4800																																				
5400																																				
6000																																				
6600																																				
7200																																				
7800																																				
8400																																				
9000																																				
9900																																				
10800																																				
12000																																				
13500																																				
15000																																				

LIBRARY
FEB 27 1950
WEATHER BUREAU

Täglicher Wetterbericht

Herausgegeben vom Meteorologischen Amt für Nordwestdeutschland
Zentralamt für die Britische Zone
Hamburg 4, Bernhard-Nochtstr. 76

Jahrgang 75 Nr. 8a — Bezugspreis je Monat DM einschl. Postzustellgebühr — Sonntag den 8. Januar 1950

gestern 12 Uhr MGZ

Landstationen	Höhe (NN)	iiiTdTd	Nddff	VVwwW	PPPTT	NhChCmCh	6oxapp	8NsChshs	8NsChshs	
List/Sylt	16	020 06	82615	30616	05006	874xx	60214	88010		See=2
Husum	13	029 05	82518	20586	06406	7742x	60213			
Cuxhaven	2	131 06	82422	30026	08007	864xx	61109			
Norderney	13	113 06	82421	30612	09407	874xx	64114			See=4
Emden	6	203 06	82523	30516	10207	3647x	61111			
Jever	5	122 06	82324	50616	09307	864xx	60212			
Flensburg	41	033 05	82416	20615	05405	862xx	61415			
Schleswig-La.	20	034 06	82518	32616	07106	6722x	60215	88715	86003	
Kiel	8	045 05	82513	20606	06706	863xx	60211			
Lübeck	13	156 05	82312	30206	08107	873xx	60215			
Hamburg-Fu.	14	147 06	82516	20015	09207	873xx	60314	88008		
Lathen	8	204 06	82109	60602	11907	774xx	64107			
Bramsche	86	316 05	82514	50616	13106	774xx	60211			
Bremen	3	224 06	82517	50026	11308	774xx	67109	87010		
Hannover-La.	51	338 05	82716	30216	12307	874xx	60212			
Lüneburg	28	244 06	82512	50216	09707	864xx	64111	88011		
Dannenberg	50	253 05	82617	25506	10406	772xx	60212			
Braunschweig	82	348 04	82512	75606	12706	7742x	64108			
Göttingen	151	444 02	82416	81022	14805	35576	60207			
Bocholt	22	406 04	82313	40216	13707	7642x	61010	87017		
Gütersloh	70	320 04	82520	24216	14407	374xx	60207	88525	83015	
Salzuflen	96	325 04	82713	25216	13206	0632x	67108	86009		
Bückeburg	67	330 03	82422	24808	13407	4642x	62209	88730	84615	
Iserlohn	258	419 03	82513	60606	16106	5552x	61105	88583	85626	
Essen-Mülheim	120	410 03	82415	50022	15307	856xx	61010	88640		
Roetgen	463	503 00	72713	81016	16606	45572	61008	83581	84625	
Bonn	62	512 03	82005	81022	16808	4567x	64901			
Alt-Astenberg *	780	427 00	82513	40227	22901	870xx	61903	88001		
Braunlage *	607	452 01	82407	95735	40301	771xx	-	-		
Feuerschiffe		iiiTdTd	Nddff	VVwwW	PPPTT	NhChCmCh	1dwdwHw	3RRTsTs	6/app	
F-Schiff S 2	o	001 06	62513	97011	08008	xxxxx	12523		6x320	
" " Elbe I	o	00506	82524	97022	07907	865xx	12434		6x114	
" " P11	o	004 06	82523	97022	07608	855xx	12535		6x314	
" " Fehmarnbelt	o	006 04	82718	96612	05105	864xx	12721		6x313	

gestern 18 Uhr MGZ

Landstationen	iiiTdTd	Nddff	VVwwW	PPPTT	NhChCmCh	6oxapp	7RRTeTe	8NsChshs	8NsChshs	
List/Sylt	020 06	82716	15616	08506	872xx	65219	70107	88004		See=2
Husum	029 04	82515	06586	09905	871xx	65219	70206	88002		
Cuxhaven	131 06	82516	50216	11907	864xx	61218	79507			
Norderney	113 06	82460	25516	12307	864xx	61316	70207			
Emden	203 06	82520	25615	12807	873xx	61214	79308			
Jever	122 07	82516	30026	12208	864xx	61214	79608			
Flensburg	033 05	82512	10206	09005	861xx	61320	70306			
Schleswig-La.	034 06	82617	16616	10506	872xx	61219	70207	88003		
Kiel	045 06	82611	25516	10206	872xx	65218	70206			
Lübeck	156 07	82512	20515	10707	872xx	65116	79407	88006		
Hamburg-Fu.	147 07	82613	07536	11807	471xx	61315	70207	88005	84002	
Lathen	204 08	82409	30506	14408	873xx	61215	79109			
Bramsche	316 06	82511	50205	15307	854xx	61114	79707			
Bremen	224 07	82510	40506	13708	863xx	61317	79708	88008		
Hannover-La.	338 05	82614	20026	14107	874xx	61311	79107			
Lüneburg	244									
Dannenberg	253 06	82614	16517	12706	872xx	61213	79607			
Braunschweig	348 04	82709	40026	14707	866xx	60212	79307			
Göttingen	444 02	81802	98032	17206	864xx	61216	79206			
Bocholt	406 06	82310	97606	16008	864xx	61213	70108			
Gütersloh	320 04	82514	11012	16407	865xx	61214	70207	88020		
Salzuflen	325 04	82507	25026	15407	764xx	61217	79707	87017		
Bückeburg	330 04	82418	28022	15907	864xx	61417	79707	88015		
Iserlohn	419 04	82507	60616	18007	855xx	61316	79207			
Essen-Mülheim	410 04	82114	50028	17107	755xx	61213	79107			
Roetgen	503 04	72410	80015	18006	755xx	61113	79706	87625		
Bonn	512 04	80000	40022	18708	865xx	60316	70009			
Alt-Astenberg *	427 02	82509	75032	25302	4627x	67215	79702			Schnee = 14cm
Braunlage *	452 02	82509	95587	23302	871xx	67312	70902			" = 28 "
Feuerschiffe	iiiTdTd	Nddff	VVwwW	PPPTT	NhChCmCh	1dwdwHw	3RRTsTs	6/app		
F-Schiff S 2	001 08	82523	97032	11008	957xx	12522	39701	6x320		
" " Elbe I	00506	82518	97025	20907	864xx	12522	39552	6x320		
" " P11	004 07	52519	97025	11008	9xxxx	12534	39501	6x327		
" " Fehmarnbelt	006 04	82218	96612	08805	864xx	122xx	30403	6x323		

heute 0 Uhr MGZ

Landstationen	Höhe (NN)	iiiTdTd	Nddff	VVwwW	PPPTT	NhChCmCh	6oxapp	8NsChshs	8NsChshs	
List/Sylt	16	020 06	82812	10515	12407	871xx	60316	88002		See=7
Husum	13	029 05	72709	15015	13506	754xx	60220			
Cuxhaven	2	131 06	82614	50022	15707	855xx	60217			
Norderney	13	113 06	82520	20025	16607	864xx	60326			
Emden	6	203 07	82521	15205	16908	873xx	60320			
Jever	5	122 08	82516	50022	15909	864xx	60319			
Flensburg	41	033 06	82511	10216	12906	861xx	60325			
Schleswig-La.	20	034 07	82712	24206	14307	872xx	60224	88003		
Kiel	8	045 06	82809	40025	14007	874xx	60323			
Lübeck	13	156 07	82710	20025	14008	864xx	64219			
Hamburg-Fu.	14	147 08	82711	20025	15108	873xx	60317	88006		
Lathen	8	204 08	82409	15022	17609	873xx	60216			
Bramsche	86	316 07	82514	06106	18108	874xx	61114			
Bremen	3	224 08	82710	24515	16009	862xx	60321	88006		
Hannover-La.	51	338 07	82906	08515	17008	853xx	60212			
Lüneburg	28	244 08	82512	30205	15408	073xx	60312	88007		
Dannenberg	50	253 07	82713	15505	15708	872xx	61414			
Braunschweig	82	348 07	82712	96516	17308	864xx	60313			
Göttingen	151	444 04	81805	97022	19606	864xx	60207			
Bocholt	22	406 06	82309	96031	19708	655xx	60214			
Gütersloh	70	320 07	82714	03444	19207	861xx	60213	88002		
Salzuflen	96									
Bückeburg	67	330 07	82519	24216	18608	863xx	60214	88007		
Iserlohn	258	419 06	82509	20206	20507	865xx	60316			
Essen-Mülheim	120	410 06	82107	30026	20207	864xx	60212	88013		
Roetgen	463	503 03	72005	81022	21204	756xx	60214	87634		
Bonn	62	512 05	80000	30022	21407	764xx	60315			
Alt-Astenberg *	780	427 02	92510	x3535	27502	9x0xx	60212			
Braunlage *	607	452 02	82608	94565	44602	860xx	60311			
Feuerschiffe		iiiTdTd	Nddff	VVwwW	PPPTT	NhChCmCh	1dwdwHw	3RRTsTs	6/app	
F-Schiff S 2	o	001 08	12509	97020	14008	00940	12522		6x310	
" " Elbe I	o	00507	82513	97022	14007	9xxxx	125xx		6x211	
" " P11	o	004 07	82719	97022	14509	9xxxx	12733		6x321	
" " Fehmarnbelt	o	006 04	81105	96612	12005	864xx	171xx		6x310	

heute 6 Uhr MGZ

Landstationen	iiiTdTd	Nddff	VVwwW	PPPTT	NhChCmCh	6oxapp	7RRTeTe	8NsChshs	8NsChshs	
List/Sylt	020 06	72710	21002	15207	75500	61312	79706	87620		See=7
Husum	029 06	92412	02472	15906	9x0xx	65109	79504			
Cuxhaven	131 07	82411	30102	18008	865xx	61104	79306			
Norderney	113 05	72414	40022	18206	757xx	61108	79106			
Emden	203 05	62316	15012	18506	65400	61406	79106			
Jever	122 06	72510	15022	17807	755xx	61106	79107			
Flensburg	033 06	92513	04456	15206	9x0xx	61210	70105			
Schleswig-La.	034 07	92510	04475	16507	9x0xx	61211	70106			
Kiel	045 07	82705	30025	16207	873xx	61309	79406			
Lübeck	158 07	82510	[illegible]	16408	863xx	61007	79107			
Hamburg-Fu.	147 08	82513	09105	17608	861xx	61109	70107	88002		
Lathen	204 06	02305	15012	19407	00900	61205	70107			
Bramsche	316 04	12409	40015	20505	00940	61110	79205			
Bremen	224 01	72505	30025	19008	755xx	61304	79308	87626		
Hannover-La.	338 07	82606	20025	19508	854xx	61405	79707			
Lüneburg	244 08	82909	15026	18508	862xx	61205	79507	88006		
Dannenberg	253 08	82710	15025	18408	772xx	61211	79406			
Braunschweig	348 07	82606	20025	19508	854xx	61405	79707			
Göttingen	444 05	81806	97022	21406	863xx	61106	70006			
Bocholt	406 02	31605	96031	19703	00950	61705	79103			
Gütersloh	320 06	52305	13012	20807	55600	61701	70206	85640		
Salzuflen	325 05	42202	20025	20007	25541	61004	79707			
Bückeburg	330 06	72114	20016	20907	3543x	61409	79107	82650	85615	
Iserlohn	419 05	22302	60012	21306	00940	61703	70106			
Essen-Mülheim	410 04	11509	81012	20206	00940	61907	79406			
Roetgen	503 01	52018	81030	19505	00955	61722	70002	85484		
Bonn	512 02	00000	75020	21406	00900	60720	70006			
Alt-Astenberg *	427 02	92205	01455	28802	9x0xx	67001	70202			
Braunlage *	452 03	92405	91476	46903	9x0xx	67210	70202			
Feuerschiffe	iiiTdTd	Nddff	VVwwW	PPPTT	NhChCmCh	1dwdwHw	3RRTsTs	6/app		
F-Schiff S 2	001 07	82209	97032	15508	85700	12222	30051	6x300		
" " Elbe I	00506	82509	97024	17007	9xxxx	125xx	30001	6x313		
" " P11	004 07	72316	97032	16708	9xxxx	12322	30001	6x307		
" " Fehmarnbelt	006 05	82713	96212	14905	855xx	127xx	30602	6x318		

Deutsche Schiffsmeldungen (Schlüssel: YQLaLaLa LoLoLoGG Nddff VVwwW PPPTT NhChCmCh)

7/I	Schiff					
	Warburg	73702	16800	51209	99011	18854
	Ruhr	73420	17000	71806	99022	15215
	Olbers	70415	09500	71718	99021	12512
	Boesch	70659	25700	50644	98021	03501
	Rotersand	70632	20400	40952	97268	94403
	Wiesbaden	70634	12100	20944	98010	96502
	Nordenham	73703	17200	20913	98010	20053
	Main	70630	18500	50844	98032	94504
	Frigga	73435	14801	80705	99179	16013
	Porsenberg	73695	15307	41313	98032	14857
	Bornhofen	70491	04206	72018	98021	11112
	Aachen	73637	06607	81009	97707	96904
	Ostpreußen	70622	13207	90918	98022	95902
	Schau	73599	04407	11535	97238	99852
	Württemberg	70599	04007	82613	98258	90507

7/I	Schiff					
	Mannheim	70630	18307	80837	97028	97903
	Weser	70602	16006	80937	97028	86907
	Berlin	73560	06307	82518	96605	99109
	Flohr	73703	17011	41318	99031	199xx
	Broeschel	73680	12011	71315	97022	10358
	Bornhofen	70496	03112	47718	98021	12811
	Aachen	73642	07211	81215	95727	96104
	Weser	70601	15711	80930	96026	89206
	Bremerhav.	73566	05511	82813	97022	01808
	München	70660	25511	21429	98021	06103
	Württemberg	70603	04711	80427	98258	94906
	Baumgarten	73561	03911	82238	98022	02909
	Berlin	73566	05811	82013	95605	01407
	Aachen	73652	08511	81228	97038	92805
	Smidt	70632	18717	80852	97158	985xx

7/I	Schiff					
	Weser	70598	13417	80918	95636	89909
	Berlin	73575	05417	81430	96022	06005
	Bremen	73688	13717	41118	98011	09956
	Olbers	70401	09218	81527	99022	08115
	Lofoten	73693	15018	31024	98011	70558
	Mannheim	70631	18918	80960	97882	96003
	Wiesbaden	70634	12218	80930	98032	03002
	Weser	70597	13019	81718	95336	91210
	Smidt	70632	18023	80760	96868	966xx
	Lofoten	73693	15023	31230	98011	07956
	Oldenburg	73550	06723	82509	95515	12809
	Bremerhav.	73590	04523	81630	97022	08105
	Böckler	70662	25923	50944	97258	03101
	Berlin	73588	04823	81637	98022	07905
	Baumgarten	73545	06623	82209	98022	13610

* [illegible]

Alle Zeitangaben in mittlerer Greenwicher Zeit (MGZ)

Höhenwetterlage von heute früh

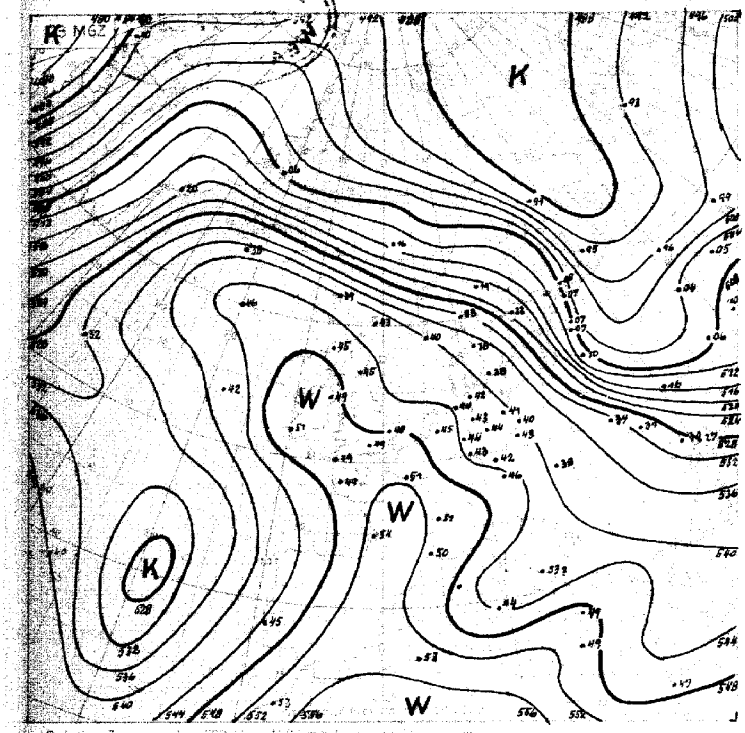

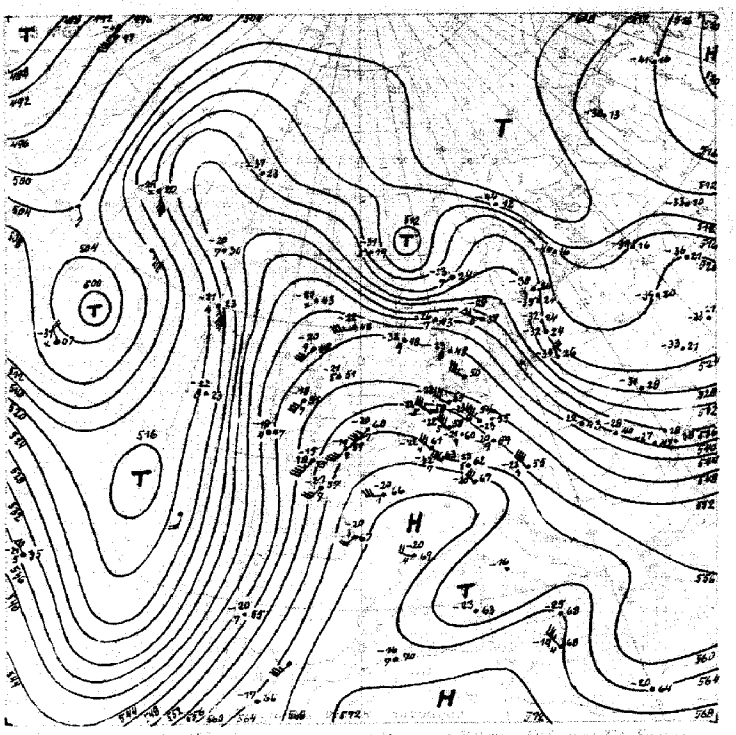

Relative Topographie 500 dm

528

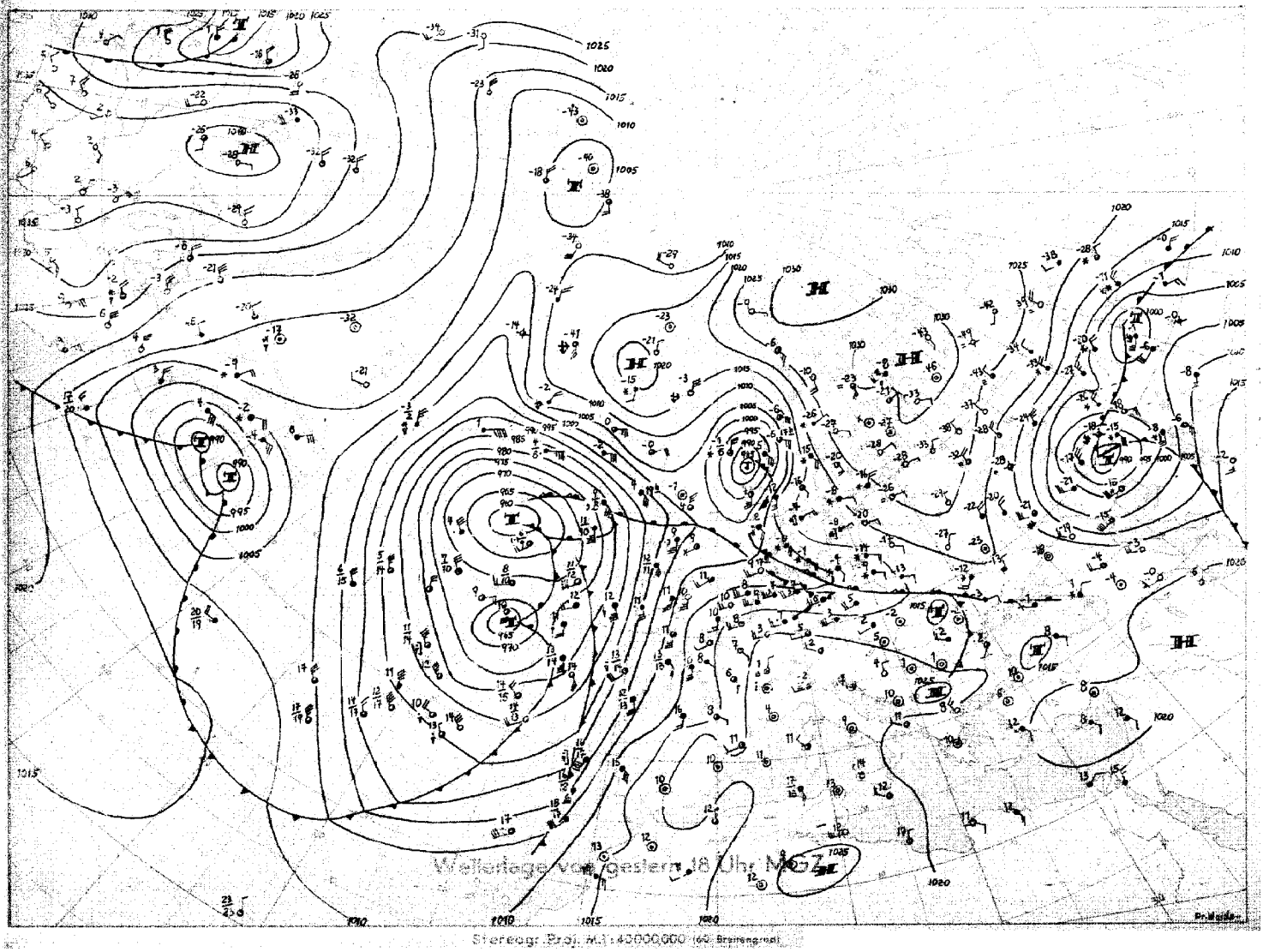

Wetterlage von gestern 18 Uhr MEZ

Stereogr. Proj. M.1:40000000 (60 Breitengrad)

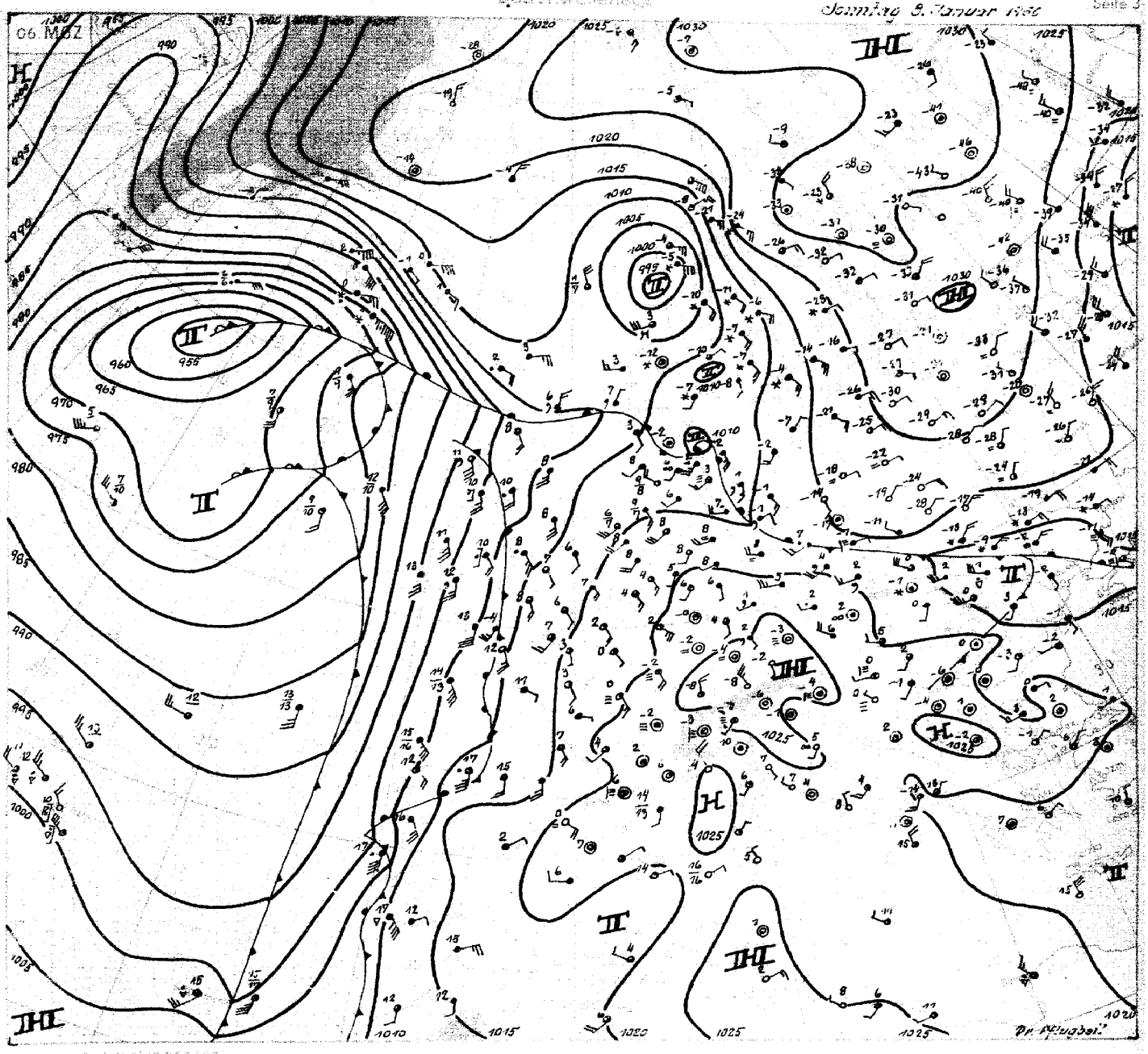

Sonntag 8. Januar 50

Die für Europa wesentlichste Frontalzone, welche die kontinentalen Kaltluftmassen von der milderen Luft atlantischen Ursprungs trennt, ist über Dänemark seit gestern noch merklich nordostwärts vorangekommen, während über Polen keine wesentliche Ortsveränderung zu verzeichnen ist. Die Nordostwärtsverlagerung hängt mit dem Tief zusammen, das ursprünglich am Nordende der Frontalzone angeschlossen war und heute bis vor die mittelnorwegische Küste gelangt ist. Während dieses Tief bisher parallel zu dem auf seiner Rückseite befindlichen maritimen Kaltluftschwall nordostwärts zog, tritt jetzt eine bemerkenswerte Änderung auf. Nun wird nämlich das horizontale Temperaturgefälle zwischen der kalten kontinentalen Luft über Nordskandinavien und Rußland und der maritimen Warmluft über der Nordsee und Südskandinavien für die Steuerung entscheidend. Über Süd- und Mittelskandinavien ist durch die Zirkulation des zum Nordmeer gezogenen Tiefs erheblich Warmluft herangeschafft worden (über Oslo ist die untere Troposphäre um durchschnittlich 12 Grad wärmer als gestern), während über Nordskandinavien noch ein leichter Temperaturrückgang in Verbindung mit der östlichen Luftströmung des nordrussischen Hochdruckgebietes auftrat. Damit ist heute früh über Schweden eine Richtungsdivergenz der Höhenströmung und verbreiteter Druckfall vorhanden. Die Hauptkaltluftzunge liegt aber noch ostwärts von Riga, und die Richtungsdivergenz wird bald wieder verschwinden. Das auf der Ostseite des skandinavischen Gebirgszuges (zwischen Oslo und Stockholm) entstehende Tiefdruckgebiet wird daher ohne große Entwicklung südostwärts ziehen, während sich der Tiefkern südlich der Lofoten im Einzugsgebiet der Frontalzone auffüllt. Durch diese Entwicklung ist ein Ausschwingen der Frontalzone nach Südwesten möglich.

Zum anderen hat das atlantische Tiefdrucksystem durch Einbeziehung der frischen Kaltluft aus der weit nach Süden reichenden Kaltluftzunge (vergleiche die letzten Karten der relativen Topographie) insgesamt noch merklich an Energie gewonnen. Es greift mit seinem Frontensystem allmählich auf Großbritannien und Westeuropa über, so daß von dieser Seite eine südwestliche bis südliche Bodenströmung begünstigt wird. Ein unmittelbares Vordringen der kalten Festlandsluft, die über Skandinavien weiterhin bereit steht, bis Nordwestdeutschland wird daher noch nicht erwartet.

Dr. Pflugbeil

Nr. 8b

Freie Atmosphäre
Temperatur, Feuchte, Wind

Sonntag den 8 Januar 1950

hh: Höhe in Dm PP: Druck (Zehner-mb) TT: Lufttemperatur (°C) TdTd: Taupunkttemperatur (°C) dd: Windrichtung (36teilig) ff: Windgeschwindigkeit (Knoten)

122 Jever 5m

	7.1.50 14h					7.1.50 20h					8.1.50 2h					8.1.50 8h				
Druck(NN)	1010.8 mb					1014.0 mb					1016.5 mb					1018.8 mb				
Bodendruck	1010 "					1013.0 "					1016 "					1018 "				
0°Grenze	1600 m					2900 m					1500 + 2300 m					2600 m				
PP	hh	TT	TdTd	dd	ff	hh	TT	TdTd	dd	ff	hh	TT	TdTd	dd	ff	hh	TT	TdTd	dd	ff
Boden in m		8	7	25	18		9	7	25	14		8	8	23	12		6	4	23	08
1000	8.8	7	6	·	·	11.8	8	6	·	·	13.4	8	7	·	·	15.3	6	4	·	·
950	51	4	3	28	33	54	7	3	28	27	56	8	5	27	22	57	7	6	26	24
900	95	3	3	29	34	980	4	1	29	26	100	5	1	28	31	102	4	4	26	22
850	141	1	-1	29	37	144	2	0	29	34	146	1	-2	28	29	148	2	2	27	23
800	189	-2	-3	29	39	193	1	-2	30	40	195	2	-4	29	25	197	2	-4	28	25
700	294	-9	-10	30	34	299	-5	-9	30	35	301	-4	-19	30	27	304	-3	-15	29	26
600	413	-12	-13	31	42	419	-12	-21	31	41	421	-11	-22	31	27	424	-11	-23	30	30
500	550	-21	-26	31	37	555	-22	-31	30	33	558	-22	-29	30	37	562	-21	-31	30	31
400	711	-34	-39	31	54	716	-33	-43	30	37	718	-34	-43	30	38	722	-32	-41	32	33
300	906	-54	·	31	60	912	-48	·	30	42	912	-47	·	31	46	921	-46	·	31	39
200	1159	-65	·	32	55	1191	-62	·	31	43	1170	-62	·	30	38	1179	-65	·	30	60
100	(1589)	-	·	·	·	1600	-59	·	32	15	1597	-61	·	32	20	1609	-57	·	31	21
Markante Punkte (Druck in ganzen mb)	931	4	3			929	8	3			911	6	2	·	·	992	6	6	·	·
	879	3	1			819	2	-1			829	-1	-4	·	·	977	8	6	·	·
	792	-2	-4			724	-5	-8			812	2	-3	·	·	926	7	6	·	·
	772	-2	-4			683	-8	-12			774	1	-9	·	·	883	3	2	·	·
	569	-15	-19			650	-8	-15			691	-6	-17	·	·	770	2	-8	·	·
	443	-28	-34			560	-18	-24			633	-10	-19	·	·	650	-9	-13	30	28
	433	-28	-34			536	-18	-26			550	-18	-26	30	40	582	-13	-25	·	·
	394	-35	-40			332	-42	·			535	-20	-28	·	·	570	-13	-23	·	·
	384	-35	-41			261	-56	·			350	-42	·	30	46	450	-28	-36	31	33
	323	-46	·			233	-60	·			250	-56	·	31	46	409	-32	-42	·	·
	239	-62	·			213	-60	·			190	-62	·	31	41	397	-32	-42	·	·
	228	-62	·			185	-66	·			150	-64	·	31	36	274	-51	·		
	210	-65	·			170	-62	·			90	-61	·	32	22	196	-67	·		
	197	-65	·			130	-60	·			88	-60	·	32	14	181	-67	·		
	118	-59	·			50	-60	·			55	-61	·			063	-55	·		
Tropopause (m)	10600 m					10700 m					11500 m					12000 m				
Relative Topographie 300/500	356 Dm					357 Dm					355 Dm					359 Dm				
500/700	256 Dm					256 Dm					256 Dm					258 Dm				
700/1000	285 Dm					288 Dm					288 Dm					288 Dm				
500/1000	541 Dm					544 Dm					544 Dm					546 Dm				

419 Iserlohn 256m

	7.1.50 14h					7.1.50 20h					8.1.50 2h					8.1.50 8h				
Druck(NN)	1016.2 mb										1021.1 mb									
Bodendruck	985 "										989 "									
0°Grenze	1300 m										1400 m									
PP	hh	TT	TdTd	dd	ff	hh	TT	TdTd	dd	ff	hh	TT	TdTd	dd	ff	hh	TT	TdTd	dd	ff
Boden in m		7	3	25	10				27	10		7	7	25	06				20	09
1000	13.1	·	·	·	·				·	·	17.2	·	·	·	·				·	·
950	55	4	0	25	11				27	12	59	8	3	26	15				20	17
900	99	2	-1	27	26				29	13	103	4	3	27	14				21	22
850	144	-2	-4	29	29				31	13	150	2	0	28	14				28	13
800	192	-6	-6	30	30				32	28	198	0	-9	29	18				27	17
700	298	-5	-11	31	36				32	29	305	-3	-12	32	23				30	25
600	419	-13	-22	31	44				32	31	428	-13	-23	31	29				30	13
500	553	-20	-29	32	47				30	32	567	-22	-31	31	29				30	26
400	714	-37	-41	32	18				28	26	721	-35	-44	30	31				31	27
300	910	-48	·	31	50				28	29	916	-49	·	32	56				31	35
200	1167	-65	·	32	49				31	34	1175	-62	·	31	37				31	47
100	1598	-58	·	32	20						1603	-61	·						31	27
Markante Punkte (Druck in ganzen mb)	933	2	-2	·	·						932	6	6	·	·					
	789	-3	-6	·	·						858	2	1	·	·					
	721	-3	-8	·	·						825	2	-2	·	·					
	534	-18	-28	·	·						766	-3	-7	·	·					
	378	-37	-44	·							780	-1	-9	30	18					
	360	-38	-47	·	·						728	-1	-5	·	·					
	250	-58	·	32	48						550	-18	-27	31	29					
	212	-65	·	·	·						357	-41	·	·	·					
	188	-65	·	·	·						318	-43	·	·	·					
	150	-60	·	32	33						219	-61	·	·	·					
	116	-58	·	-	·						192	-63	·	·	·					
	080	-58	·	31	19						160	-63	·	·	·					
											132	-59	·	·	·					
											120	-61	·	·	·					
											104	-61	·	·	·					
Tropopause (m)	11300 m					m					11100 m					m				
Relative Topographie 300/500	357 Dm					Dm					355 Dm					Dm				
500/700	256 Dm					Dm					257 Dm					Dm				
700/1000	284 Dm					Dm					289 Dm					Dm				
500/1000	540 Dm					Dm					544 Dm					Dm				

034 Schleswig-La. 20m

	7.1.50 14h					7.1.50 20h					8.1.50 2h									
Druck(NN)	1007.8 mb										1014.9 mb									
Bodendruck	1005 "										1012 "									
0°Grenze	1600 m										1600 m									
PP	hh	TT	TdTd	dd	ff	hh	TT	TdTd	dd	ff	hh	TT	TdTd	dd	ff	hh	TT	TdTd	dd	ff
Boden in m		6	6	25	18				27	16		7	7	27	11					
1000	6.2	6	6	27	30				·	·	12.2	6	6	28	28					
950	48	5	5	28	32				29	28	54	6	6	28	30					
900	92	3	3	28	33				29	28	98	3	3	29	30					
850	138	1	1	29	35				29	36	144	2	2	29	30					
800	187	-2	-3	29	37				30	33	193	-1	-2	30	31					
700	292	-8	-10	29	31				31	30	298	-7	-14	31	36					
600	409	-15	-17	30	38				31	25	417	-13	-18	30	36					
500	545	-25	-28	32	53				31	39	554	-22	-31	30	40					
400	704	-36	-40	32	75				32	42	713	-36	-44	30	40					
300	898	-51	·	32	72				31	40	908	-48	·	30	36					
200	1134	-60	·	32	60				32	43	1166	-61	·	31	47					
100											1598	-59	·	33	27					
Markante Punkte (Druck in ganzen mb)	990	5	5	·	·						982	6	6	·	·					
	936	5	5	·	·						975	7	7	·	·					
	650	-12	-13	29	34						954	7	7	·	·					
	550	-19	-21	31	40						650	-11	-16	31	30					
	544	-19	-22	·	·						644	-11	-16	·	·					
	482	-27	-31	·	·						627	-9	-15	·	·					
	460	-27	-32	·	·						538	-19	-26	·	·					
	450	-29	-33	33	85						516	-20	-27	·	·					
	275	-34	·	·	·						328	-45	·	·	·					
	261	-57	·	·	·						250	-56	·	37	73					
	233	-60	·	·	·						226	-57	·	·	·					
	183	-59	·	·	·						188	-64	·	·	·					
	170	-60	·	32	57						182	-64	·	·	·					
	160	-61	·	·	·						175	-60	·	·	·					
											90	-59	·	·	·					
Tropopause (m)	10900 m					m					11900 m					m				
Relative Topographie 300/500	359 Dm					Dm					354 Dm					Dm				
500/700	253 Dm					Dm					256 Dm					Dm				
700/1000	286 Dm					Dm					286 Dm					Dm				
500/1000	539 Dm					Dm					542 Dm					Dm				

338 Hannover-La. 51m

	7.1.50 14h					7.1.50 20h					8.1.50 2h					8.1.50 8h				
Druck(NN)	1012.7 mb					1015.4 mb					1018.3 mb					1019.8 mb				
Bodendruck	1006 "					1009 "					1012 "					1013 "				
0°Grenze	1400 m					1700 m					1800 m					1600 + 2300 m				
PP	hh	TT	TdTd	dd	ff	hh	TT	TdTd	dd	ff	hh	TT	TdTd	dd	ff	hh	TT	TdTd	dd	ff
Boden in m		7	4	25	12		7	8	24	16		8	8	25	14		7	6	23	03
1000	10.2	7	4	26	30	12.5	7	4	26	22	15.0	8	9	27	24	16.2	7	6	27	18
950	52	4	3	27	31	54	5	4	28	29	57	6	6	29	28	56	7	6	27	18
900	96	2	2	28	32	98	4	4	29	30	101	4	3	29	30	103	4	3	28	19
850	142	0	-7	29	34	144	2	1	30	32	147	1	-1	30	29	149	2	0	29	24
800	191	-3	-4	29	35	193	-1	-4	31	33	196	-1	-4	31	25	199	1	-2	30	25
700	295	-8	-11	30	30	298	-7	-16	32	36	302	-6	-12	31	26	304	-3	-15	31	27
600	414	-12	-16	31	39	417	-12	-24	32	41	421	-12	-21	31	35	425	-11	-22	31	31
500	551	-19	-25	31	44	554	-21	-31	32	36	558	-22	-31	31	39	562	-21	-31	31	37
400	713	-31	-36	32	62	716	-32	-47	31	48	718	-34	-42	31	38	722	-33	-43	33	37
300	911	-46	·	32	71	914	-46	·	31	52	914	-47	·	30	33	920	-46	·	34	52
200	1173	-59	·	33	63	1172	-67	·	32	30	1175	-61	·	32	37	1179	-63	·	32	68
100	(1611)										1603	-61	·	33	21	(1609)	·		32	24
Markante Punkte (Druck in ganzen mb)	938	3	3	·	·	970	5	3			955	6	6	·	·	961	8	6	·	·
	920	3	3	·	·	925	5	5			940	6	6	·	·	802	0	-2	·	·
	665	-10	-13	·	·	883	3	3			871	1	-3	·	·	773	2	-7	·	·
	633	-10	13	·	·	859	3	1			780	-4	-8	31	23	750	1	-9	31	27
	350	-37	-42	32	67	765	-5	-8			735	-6	-11	·	·	450	-28	-37	32	37
	250	-54	·	33	70	622	-11	-22			712	-5	-11	·	·	221	-61	·	·	·
	196	-60	·	·	·	270	-64	·			650	-8	-17	31	29	193	-64	·	·	·
	130	-57	·	32	51	176	-64	·			461	-25	-33	·	·	150	-60	·	·	·
	164	-56	·	·	·						384	-37	-46	·	·	130	-60	·	·	·
	125	-56	·	·	·						350	-40	-48	30	37	116	-59	·	·	·
											183	-61	·	·	·					
											190	-61	·	32	38					
											130	-62	·	32	33					
											110	-61	·	33	27					
											68	-58	·							
Tropopause (m)	11900 m					11500 m					12100 m					11200 m				
Relative Topographie 300/500	360 Dm					359 Dm					356 Dm					357 Dm				
500/700	256 Dm					256 Dm					256 Dm					258 Dm				
700/1000	285 Dm					286 Dm					287 Dm					288 Dm				
500/1000	541 Dm					542 Dm					543 Dm					546 Dm				

Flugzeug

Zeit						
Druck(NN)						
Bodendruck						
0°Grenze						
PP	hh	TT	TdTd	hh	TT	TdTd
Boden in m						
1000						
950						
900						
850						
800						
750						
700						
650						
600						
550						
500						
450						
400						
350						
300						
Tropopause (m)	m			m		
Relative Topographie 300/500	Dm			Dm		
500/700	Dm			Dm		
00/1000	Dm			Dm		
00/1000	Dm			Dm		
Klartext:						

Höhenwinde

dd: Windrichtung (36teilig) ff: Windgeschwindigkeit (Knoten)

Ort	Roetgen		Roetgen		Quakenbrück	
Zeit	7.I 15h		8.I. 9h		8.1. 8h	
Höhe (m)	dd	ff	dd	ff	dd	ff
Boden	24	10	17	20	23	06
300	·	·	·	·	25	16
600	26	12	18	34	24	13
900	27	22	22	08	23	14
1200	28	24	24	06	23	15
1500			25	05	26	14
1800			26	06	26	22
2100			25	08	26	23
2400			26	12	27	27
2700			26	14	28	29
3000			25	14	30	29
3600			26	16	28	22
4200			28	16	28	19
4800			27	20	29	19
5400			29	16	30	19
6000					30	19
6600					30	19
7200					30	20
7800					[illegible]	[illegible]
8400					65	00
9000						
9900						
10800						
12000						
13500						
15000						

Täglicher Wetterbericht

Herausgegeben vom Meteorologischen Amt für Nordwestdeutschland
Zentralamt für die Britische Zone
Hamburg 4, Bernhard-Nochtstr. 76

Jahrgang 75 Nr. 9a   Bezugspreis je Monat   DM einschl. Postzustellgebühr   Montag den 9. Januar 1950

LIBRARY FEB 27 1950 WEATHER BUREAU

Landstationen	Höhe (NN)	gestern 12 Uhr MGZ								
		iiiTdTd	Nddff	VVwwW	PPPTT	NhChCmCh	6oxapp	8NsChshs	8NsChshs	
List/Sylt	16	02006	82514	30024	16406	00977	64105	84499		See 2
Husum	13	02904	72511	20024	17506	25677	61003			
Cuxhaven	2	13104	82309	30102	18907	45577	61901			
Norderney	13	11303	81812	30022	18306	0097x	64907			See 3
Emden	6	20304	81813	35022	18307	3537x	67908			
Jever	5	12204	81804	60022	18707	00917	64406			
Flensburg	41	03306	82414	40034	16707	5557x	61003	85695		
Schleswig-Lo.	20	03406	82510	32024	18207	45547	61901	83481	87612	
Kiel	8	04506	72509	25012	18008	45646	61102			
Lübeck	13	15606	72310	50012	18609	65507	64006	88583	82625	
Hamburg-Fu.	14	14706	82608	24032	19508	2557x	64005			
Lathen	8	20406	82009	40022	19408	00977	60707			
Bramsche	86	31606	72110	81022	19708	00977	64910			
Bremen	3	22404	82005	40052	19808	00977	67908			
Hannover-Lo.	51	33807	72304	60022	20810	00908	67904			
Lüneburg	28	24406	72509	30022	19809	45678	61003			
Dannenberg	50	25307	72510	30012	20208	4547x	67002			
Braunschweig	82	34807	72309	25022	21109	15402	64003			
Göttingen	151	44406	61606	81021	21809	11408	67908			
Bocholt	22	40604	61612	40012	19109	00942	67904			
Gütersloh	70	32006	71806	81034	20709	00976	60708			
Salzuflen	96	32506	71405	40012	20309	11448	64904			
Bückeburg	67	33006	71613	80022	21110	25639	61601			
Iserlohn	258	41904	51609	82021	19710	00946	64905			
Essen-Mülheim	120	41003	71618	82022	19510	00972	67903			
Roetgen	463	50353	71748	82022	19008	00907	61904			
Bonn	62	51202	41405	80021	20808	00975	64905			
Alt-Astenberg *	780	42703	62013	82034	29303	00952	64001	84499		
Braunlage *	607	45204	92406	03435	47904	910xx	61000			
Feuerschiffe		iiiTdTd	Nddff	VVwwW	PPPTT	NhChCmCh	1dwdw/Hw	3RRTsTs	6/app	
F-Schiff S2	o	00107	62009	97011	14507	00830	12022		6x300	
" " Elbe I	o	00504	82009	98022	18406	865xx	12221		6x101	
" " P11	o	00405	72314	97022	17407	00970	12322		6x904	
" " Fehmarnbelt	o	00605	92718	93452	16805	9xxxx	12721		6x110	

Landstationen	gestern 18 Uhr MGZ									
	iiiTdTd	Nddff	VVwwW	PPPTT	NhChCmCh	6oxapp	7RRTeTe	8NsChshs	8NsChshs	
List/Sylt	02004	82310	40022	14705	0097x	60710	70007	88499		See 1
Husum	02905	72010	20022	15106	0037x	61911	70007			
Cuxhaven	13106	82009	30102	16807	855xx	60707	70008			
Norderney	11304	82110	20032	16206	4577x	60704	70007			
Emden	20304	82016	30032	16306	7557x	61704	70008			
Jever	12205	82008	30022	16307	0097x	60708	70009			
Flensburg	03304	82118	97022	14506	0097x	61715	70007			
Schleswig-Lo.	03404	72310	20022	16305	7555x	61706	70007	87625		
Kiel	04505	82305	50022	16707	856xx	61811	79408			
Lübeck	15606	82008	20022	16607	4557x	61713	70009			
Hamburg-Fu.	14706	81903	15022	17407	0097x	60711	70008	88583		
Lathen	20404	51802	30012	17606	00942	61907	70009			
Bramsche	31604	41805	75012	17908	00941	61608	70010			
Bremen	22405	81602	40102	17307	0997x	60712	70009	88683		
Hannover-Lo.	33804	82205	75022	17908	0097x	60616	70010			
Lüneburg	24406	81802	30032	17707	0097x	62713	79709			
Dannenberg	25306	72005	25012	18407	0097x	61613	70009			
Braunschweig	34804	82309	82032	18708	0097x	61712	70009			
Göttingen	44403	31609	81011	21105	0094x	61909	70009			
Bocholt	40603	11805	40012	17306	00941	61704	70010			
Gütersloh	32004	61603	64032	19107	00946	61708	70011	84481		
Salzuflen	32504	51402	80031	18607	00942	61705	70009			
Bückeburg	33003	81820	64032	18408	0097x	61716	70010	88580		
Iserlohn	41901	32545	83012	18908	00902	60701	70012			
Essen-Mülheim	41002	61418	81022	17709	00942	60706	70011			
Roetgen	50352	31812	81012	17906	00948	61801	70009	82484		
Bonn	51202	11407	75012	19508	00901	60701	70010			
Alt-Astenberg *	42751	12013	81012	28202	00941	67705	70004			Schnee 8cm
Braunlage *	45202	22506	97014	46703	00948	67710	74204			" 22 "
Feuerschiffe	iiiTdTd	Nddff	VVwwW	PPPTT	NhChCmCh	1dwdw/Hw	3RRTsTs	6/app		
F-Schiff S2	00106	42309	97011	14008	00930	13322	30051	6x300		
" " Elbe I	00505	82005	97031	16006	865xx	12021	30000	6x604		
" " P11	00406	92317	97022	15407	9xxxx	12322	30051	6x806		
" " Fehmarnbelt	00604	82309	97022	16006	855xx	123x0	34403	6x908		

Landstationen	Höhe (NN)	heute 0 Uhr MGZ								
		iiiTdTd	Nddff	VVwwW	PPPTT	NhChCmCh	6oxapp	8NsChshs	8NsChshs	
List/Sylt	16	02005	82609	25022	13206	856xx	60705	88660		See 1
Husum	13	02903	82408	20022	13804	3557x	60704			
Cuxhaven	2	13103	82309	40102	15705	3551x	61502			
Norderney	13	11304	72314	50012	15105	0097x	64905			
Emden	6	20303	82413	20032	15504	00977	60705			
Jever	5	12202	82410	20022	15804	00977	67601			
Flensburg	41	03303	72311	20012	12904	00972	60708	86499		
Schleswig-Lo.	20	03404	82710	32022	14404	85xxx	60704			
Kiel	8	04504	82310	75032	14106	00927	61907			
Lübeck	13	15604	82507	60022	14607	0097x	64608			
Hamburg-Fu.	14	14704	72605	64032	15606	0097x	64607	87583		
Lathen	8	20402	71805	30032	17004	00946	60701			
Bramsche	86	31602	71802	75022	17504	00907	60300			
Bremen	3	22403	70000	40102	16705	00978	61504	83581		
Hannover-Lo.	51	33802	61806	75022	16606	0097x	60707			
Lüneburg	28	24404	82203	50022	45706	00977	60709			
Dannenberg	50	25303	72210	45012	16207	0097x	60710			
Braunschweig	82	34803	81805	81022	17207	00977	61908			
Göttingen	151	44404	81802	97032	19003	0097x	67910			
Bocholt	22	40602	61805	95012	16703	00942	60705			
Gütersloh	70	32002	81402	56022	18003	00947	60804	88287	81487	
Salzuflen	96	325								
Bückeburg	67	33001	81910	56012	17507	00947	64904	81480		
Iserlohn	258	41900	82104	81022	17707	00947	60808			
Essen-Mülheim	120	41004	51507	81012	16806	00908	60804			
Roetgen	463	50351	31808	81030	17304	00956	60803			
Bonn	62	51201	61407	80032	18005	00946	60708			
Alt-Astenberg *	780	42756	72213	82022	25705	00908	60713			
Braunlage *	607	45201	82606	98020	44603	0097x	60710			
Feuerschiffe		iiiTdTd	Nddff	VVwwW	PPPTT	NhChCmCh	1dwdw/Hw	3RRTsTs	6/app	
F-Schiff S2	o	00107	22205	97020	14008	00830	12221		6x300	
" " Elbe I	o	00504	82509	97022	14906	865xx	125xx		6x803	
" " P11	o	00407	62513	97031	14808	0095x	12522		6x602	
" " Fehmarnbelt	o	00603	82709	97022	12105	0072x	127xx		6x716	

Landstationen	heute 6 Uhr MGZ									
	iiiTdTd	Nddff	VVwwW	PPPTT	NhChCmCh	6oxapp	7RRTeTe	8NsChshs	8NsChshs	
List/Sylt	02005	32909	15012	12206	00940	61705	70006	83499		See 1
Husum	02904	92705	x5474	12604	9x0xx	61606	70004			
Cuxhaven	13103	42309	30101	10104	00930	61706	70003			
Norderney	11303	42210	20012	14404	00970	61701	70004			
Emden	20302	72313	25022	14903	3535x	61503	70003			
Jever	12202	62304	20022	14502	00952	60706	70002			
Flensburg	03305	92809	02454	11806	9x0xx	61505	70004			
Schleswig-Lo.	03406	82710	02474	12906	9x0xx	61708	79104			
Kiel	04505	92709	04472	12705	9x0xx	61609	70004			
Lübeck	15604	82405	30022	13305	0097x	61707	70005			
Hamburg-Fu.	14702	42406	28012	14403	00940	60607	70003	84483		
Lathen	20401	71805	25022	15602	0095x	61703	70002			
Bramsche	31602	72005	50022	19403	0096x	61718	70003			
Bremen	22401	70000	30102	13003	0096x	60710	70002	87483		
Hannover-Lo.	33801	62102	75022	15102	00970	60708	70002			
Lüneburg	24402	72705	50022	14004	0095x	60507	70004			
Dannenberg	25302	52808	50012	14104	00948	61908	70004			
Braunschweig	34802	62306	75012	15405	00908	60708	70004			
Göttingen	44451	71602	50022	17201	0097x	61711	70000			
Bocholt	40601	51805	95012	15302	00942	61710	70002			
Gütersloh	32001	71902	32022	16602	0097x	60707	70001	87481		
Salzuflen	32502	73002	20022	15503	1577x	61605	70003			
Bückeburg	33001	71805	56012	16004	0095x	61511	70004	87480		
Iserlohn	41951	62301	75022	16204	00936	60712	70002			
Essen-Mülheim	41000	71507	50022	15405	00948	61710	70004			
Roetgen	50351	72006	81022	15504	0093x	61909	70004			
Bonn	51201	41405	80031	16304	00946	60710	70004			
Alt-Astenberg *	42756	72505	82031	23904	00952	67712	70002	85499		Schnee 8cm
Braunlage *	45252	72606	98022	42102	00958	67610	70002			" 21 "
Feuerschiffe	iiiTdTd	Nddff	VVwwW	PPPTT	NhChCmCh	1dwdw/Hw	3RRTsTs	6/app		
F-Schiff S2	00107	32305	98020	14007	00939	12311	30051	6x300		
" " Elbe I	00505	52509	97011	12306	0095x	125xx	30051	6x804		
" " P11	00407	32307	97021	13508	00950	12331	30001	6x805		
" " Fehmarnbelt	00604	92613	92472	11305	9xxxx	126xx	30001	6x708		

Deutsche Schiffsmeldungen (Schlüssel: YQLaLaLa LoLoLoGG Nddff VVwwW PPPTT NhChCmCh)

8.1.	Ruhr	13390	17400	73409	99032	20814
	Mannheim	70634	18923	80968	96028	94003
	Wiesbaden	10634	12200	80937	97278	04202
	Nordenham	13703	17200	41330	98011	15056
	Marienburg	13695	15300	51324	98032	07257
	Olbers	10397	09400	81737	98022	09016
	Warburg	13702	16900	41330	98011	13156
	Boesch	10659	25700	80644	97268	01901
	Meersburg	13651	06900	81218	97503	13808
	Main	10697	12300	81137	98747	99604
	Gröschel	13662	09700	41340	95747	894xx
	Glückauf	13560	06101	82715	97022	12508
	Bornhofen	10502	01200	71443	97022	15411
	Frigga	13404	18501	70505	99021	20913
	Ruhr	13383	16606	73509	99022	21415
8.1.	Olbers	10396	09806	81837	97586	03017
	Weser	10592	09506	81713	96616	95910
	Boesch	10659	25007	80644	97022	94502
	Flohr	13703	17005	61132	99031	153xx
	Berlin	13602	04407	80305	96525	07807
	Lofoten	13693	15007	21324	98011	08755
	Schau	13575	05507	62205	97018	11108
	Mannheim	10631	18907	80968	96848	79003
	Bremen	13693	15011	21324	98011	11855
	Brahe	10652	24411	80937	95867	91800
	v. Humboldt	13590	05711	82305	96022	13008
	Everling	10623	14211	81124	97022	90504
	Steinsenbank	13606	04411	80613	96616	08405
	Gröschel	13648	07714	83009	96861	07202
	Glückauf	13703	17011	61313	99031	166xx
8.1.	Mannheim	10637	18912	80968	95908	89806
	Glückauf	13582	05812	82709	97022	11809
	Nordenham	13703	17277	31130	98011	21054
	Flohr	13703	17017	41124	99012	201x1
	Thüringen	10638	22717	81160	97022	83504
	Ruhr	13383	15218	63409	99032	24816
	Smidt	10626	16417	81424	95636	924xx
	Brake	10650	24217	80952	95847	87101
	Aachen	13685	13717	40913	98018	12954
	Olbers	13582	05217	82705	96606	10009
	Weser	10589	06017	81609	97022	04911
	Bremerhaven	13624	05223	60409	98011	13204
	Aachen	13692	15023	11209	98010	19954
	Brahe	10648	24323	51137	97011	93501
	Smidt	10682	14623	81113	96535	955xx

* Luftdruckwert auf Stationshöhe reduziert

Alle Zeitangaben in mittlerer Greenwicher Zeit (MGZ)

Höhenwetterlage von heute früh

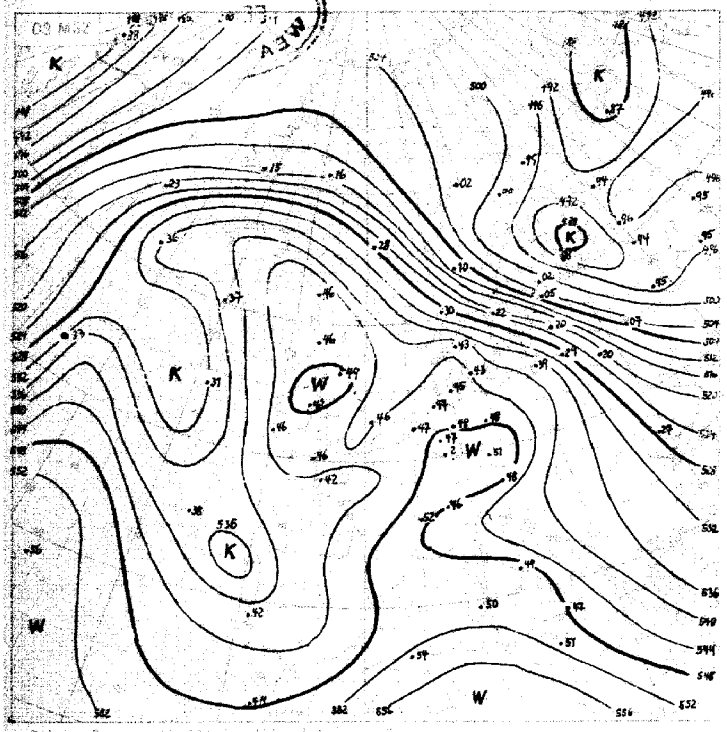

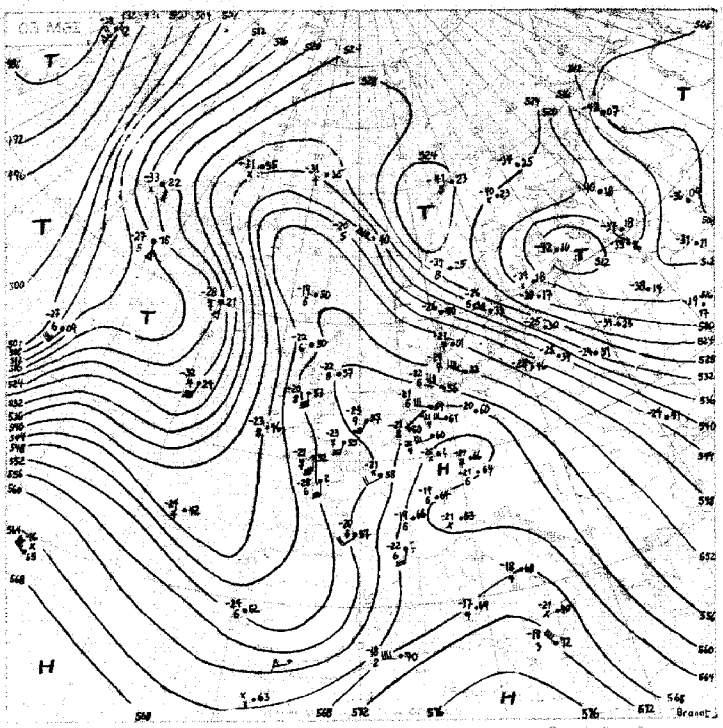

Relative Topographie in 1000 mb-Niveau
1.-10. I
52K

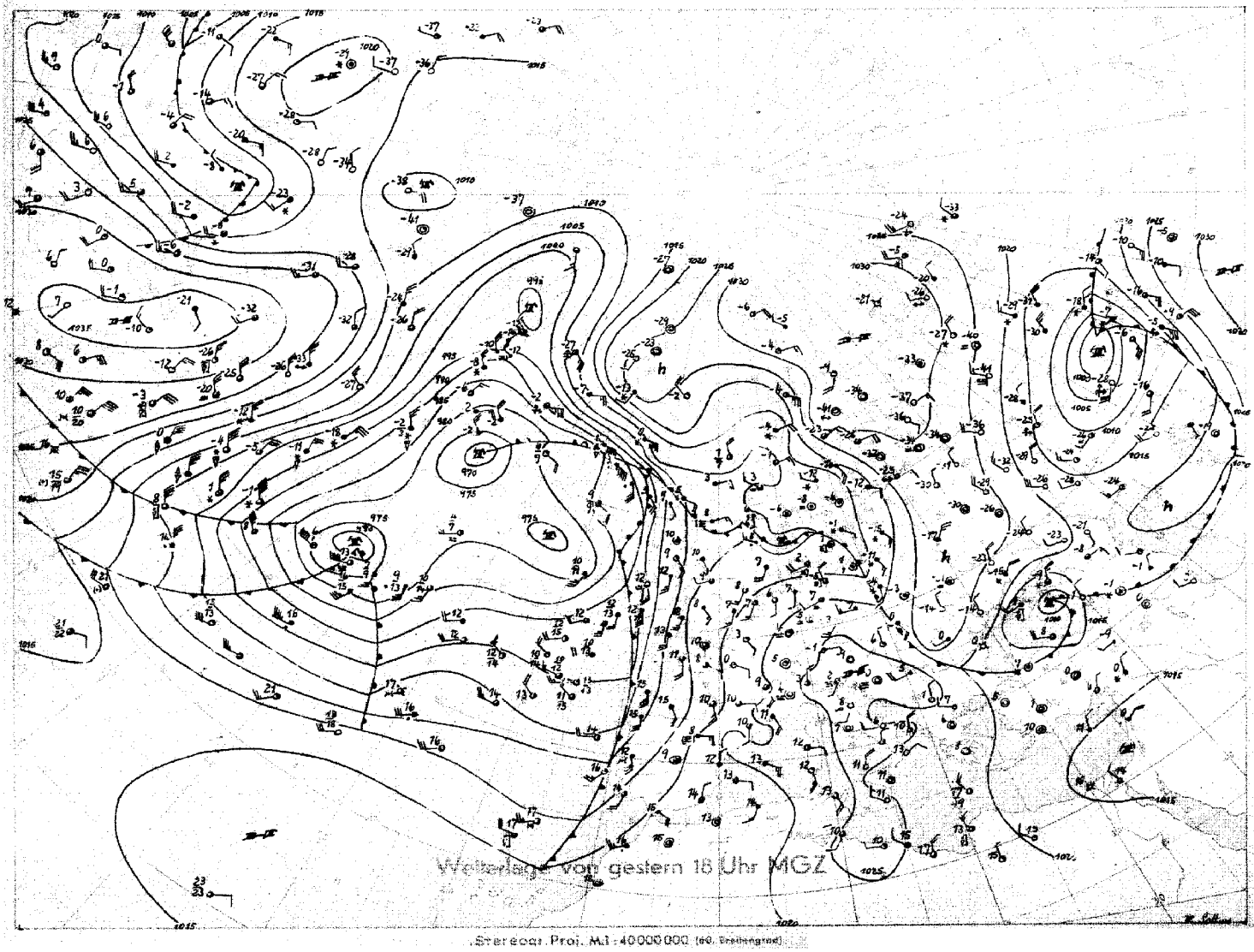

Wetterlage vom gestern 18 Uhr MGZ

Stereogr. Proj. M.1:40000000 (60. Breitengrad)

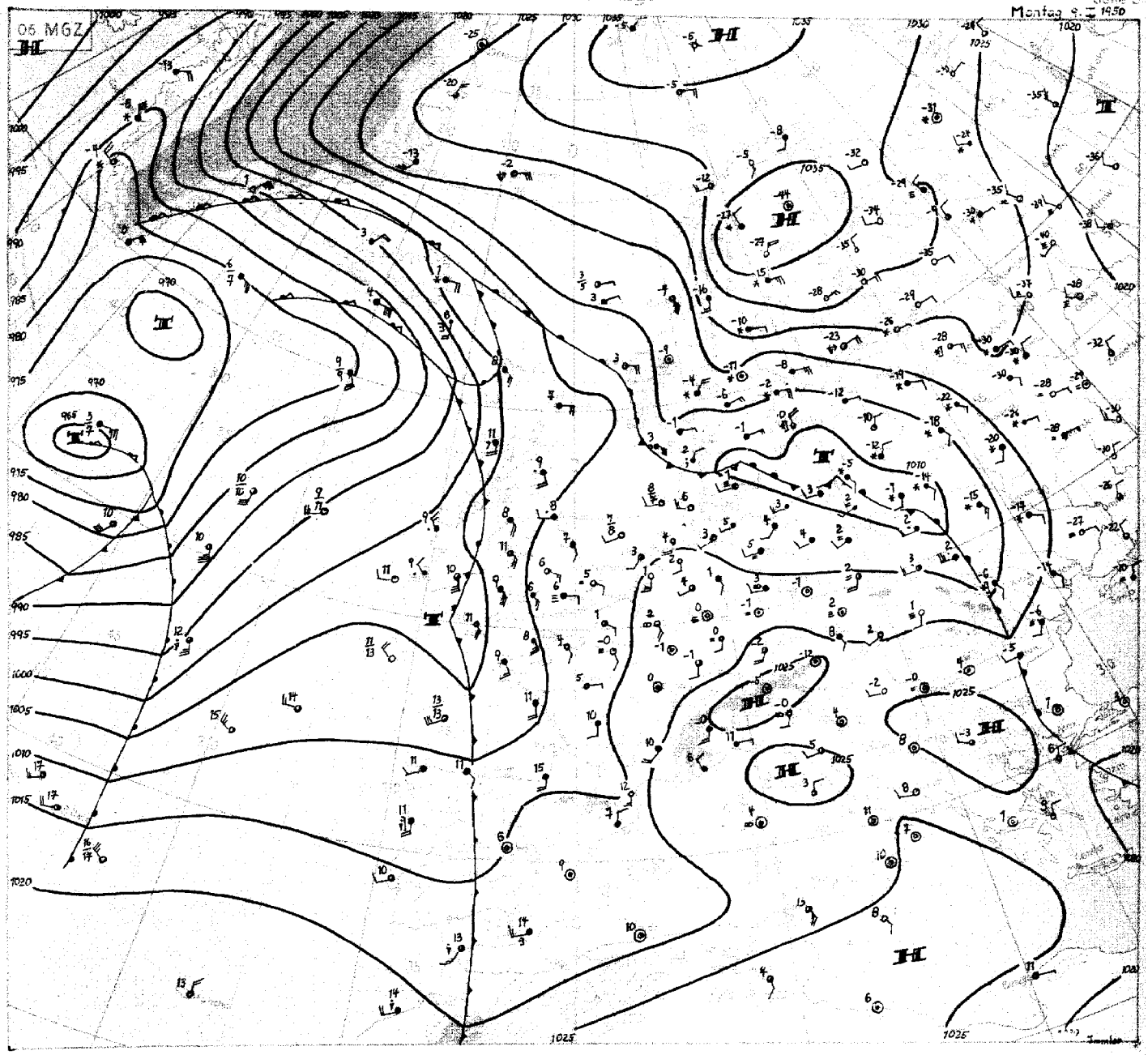

Wetterübersicht Montag 9. Januar 1950

Mitteleuropa liegt noch unter Warmluft maritimen Ursprungs. Die Warmluftzunge ist noch etwas ostwärts vorangekommen, so dass heute in der Höhe das Maximum der Wärme erreicht sein dürfte; in Bodennähe führte die Ausstrahlung schon zu einem geringen Temperaturrückgang.

Die Frontalzone über Südskandinavien hat sich gegen gestern noch verschärft. Der erwähnten Temperaturzunahme über Mitteleuropa steht erneut advektive Abkühlung über Schweden gegenüber. In der daraus resultierenden Divergenz der Höhenströmung über Südwestrussland kann sich die gestern früh über dem Skagerrak gelegene, heute bis Ostpreussen gewanderte Frontalwelle noch vertiefen. Damit findet die skandinavische Kaltluft abermals Gelegenheit, nach Süden auszubrechen. Sie wird Nordwestdeutschland morgen erreichen, wenn auch zunächst nur als flache Bodenschicht, denn der Hauptstoss der Kaltluft wird wieder nach Süden über Polen hinweggehen.

Auf dem Atlantik geht der Schwerpunkt des tiefen Druckes auf eine neue Zyklone über, die an der Frontalzone vor der nordamerikanischen Ostküste nordostwärts wanderte und nun nach Norden einschwenkt. Mit dem Herannah n der Warmluft verlieren die Frontenreste über den Britischen Inseln weiter an Wetterwirksamkeit. Mit der Warmluft hat ein kräftiges Druckgebiet die Azoren überschritten, das weiter nordostwärts wandert und später zu einer Stabilisierung der bevorstehenden Ostlage über Mitteleuropa führen kann. I m m l e r

VERDRUCK GEBR. SÜTTER, HAMBURG

Nr. 9

Freie Atmosphäre
Temperatur, Feuchte, Wind

Montag den 9. Januar 1950

hh: Höhe in Dm **PP**: Druck (Zehner-mb) **TT**: Lufttemperatur (°C) **TdTd**: Taupunkttemperatur (°C) **dd**: Windrichtung (36teilig) **ff**: Windgeschwindigkeit (Knoten)

122 Jever 5m

	8.1.50 14h					8.1.50 20h					9.1.50 02h					9.1.50 08h				
Druck (NN)	1017.7 mb					1016.3 mb					1015.4 mb					1014.7 mb				
Bodendruck	1017 "					1016 "					1015 "					1014 "				
0°Grenze	2600 m					2800 m					2500 m					2700 m				
Isobarenflächen PP	hh	TT	TdTd	dd	ff	hh	TT	TdTd	dd	ff	hh	TT	TdTd	dd	ff	hh	TT	TdTd	dd	ff
Boden in m		9	6	18	08		7	4	23	12		3	1	15	06		3	2	23	07
1000	14.4	9	7	.	.	13.3	7	3	.	.	12.3	3	3	.	.	11.8	7	7	.	.
950	57	9	2	23	23	56	10	2	26	25	54	5	4	29	17	54	10	7	29	17
900	101	9	1	26	23	100	10	-1	26	24	99	6	4	31	15	99	8	3	30	18
850	148	7	-2	25	30	148	8	-3	26	22	144	4	3	30	18	146	5	1	32	21
800	198	4	-7	28	29	197	6	-8	26	19	195	2	-2	29	28	195	3	-2	30	21
700	305	-4	-14	27	24	305	-2	-14	27	29	302	-2	-13	27	27	302	-3	-12	28	22
600	425	-13	-22	29	33	425	-12	-23	27	29	422	-12	-14	27	32	423	-11	-19	27	24
500	561	-21	-29	28	35	562	-20	-29	27	27	559	-21	-27	29	31	561	-19	-27	27	20
400	722	-31	-39	28	38	725	-30	-38	28	32	720	-31	-36	28	20	723	-30	-37	30	10
300	920	-46	.	30	60	924	-44		29	43	920	-46		29	30	923	-44		29	30
200	1179	-62	.	28	51	1184	-64		29	57	1178	-67		30	60	1184	-61		29	45
100	1612	-57	.	32	12	1614	-59		31	15	1610	-56		34	15	1621	-59		31	14
Markante Punkte (Druck in ganzen mb)	990	8	6			962	7	2			824	4	-1			992	9	9		
	970	8	3			869	8	-3			242	-55				966	11	7		
	933	11	2			830	8	-5			222	-56				792	2	-2		
	871	4	-7			741	0	-14			180	-63				258	-52			
	793	4	-7			718	0	-14			130	-59		31	22	250	-52		28	35
	650	-18	-24	28	35	417	-27	-34			57	-59				193	-63			
	468	-25	-33			360	-37	-44	29	35						179	-63			
	458	-25	-33			277	-48									97	-53			
	220	-62				250	-54		29	52										
	170	-62		29	39	170	-64		29	37										
	165	-62				130	-61		32	27										
	145	-57				090	-58		34	16										
	090	-56		33	09	083	-58													
	084	-54																		
Tropopause (m)	11200 m					11900 m					10600 m					12000 m				
Relative Topographie 300/500	359 Dm					362 Dm					359 Dm					362 Dm				
500/700	256 Dm					257 Dm					257 Dm					258 Dm				
700/1000	291 Dm					292 Dm					290 Dm					291 Dm				
500/1000	547 Dm					549 Dm					547 Dm					549 Dm				

419 Iserlohn 256m

	8.1.50 14h					8.1.50 20h					9.1.50 02h					9.1.50 08h				
Druck (NN)	1019.1 mb										1017.2 mb									
Bodendruck	988 "										985 "									
0°Grenze	2500 m										2600 m									
Isobarenflächen PP	hh	TT	TdTd	dd	ff	hh	TT	TdTd	dd	ff	hh	TT	TdTd	dd	ff	hh	TT	TdTd	dd	ff
Boden in m		11	2	18	09				20	12		5	0	23	02				23	02
1000	13.8	.	.	.	.				.	.	13.8	.	.	.	.				22	04
950	58	9	1	20	14				22	15	56	7	1	25	04				23	05
900	103	9	1	21	12				23	14	100	9	-2	23	08				23	06
850	150	6	-3	24	08				24	12	147	6	-6	26	12				25	09
800	199	4	-2	26	10				24	13	197	2	-10	27	14				27	10
700	307	-2	-14	26	10				23	15	304	-2	-13	28	12				26	15
600	427	-12	-22	28	18				26	22	434	-12	-23	26	21				24	21
500	563	-21	-32	28	16				26	25	560	-22	-32	25	26				29	16
400	725	-29	-37	28	23				26	22	722	-30	-37	27	29				29	18
300	925	-44	.	29	35				28	30	927	-43	.	27	27				28	20
200	1187	-63		29	33				30	44	1183	-63		28	37				27	30
100	1614	-59		37	20				.	.	1608	-63		32	13				.	.
Markante Punkte (Druck in ganzen mb)	945	9	1								910	9	-1							
	935	10	2								882	9	-3							
	870	8	-1								750	1	-11	28	14					
	829	4	-6								713	-1	-12							
	778	4	-8								570	-27	-31							
	550	-18	-28	28	27						485	-29	-38							
	540	-19	-29								387	-32	-42							
	480	-24	-33								342	-37	-46							
	450	-26	-34	27	27						308	-48								
	427	-26	-34								243	-59								
	250	-52		29	40						158	-66								
	228	-58									142	-66								
	182	-67									125	-67								
	130	-55		31	27						110	-67								
	095	-59									70	-63		35	14					
Tropopause (m)	12400 m					m					13300 m					m				
Relative Topographie 300/500	362 Dm					Dm					361 Dm					Dm				
500/700	256 Dm					Dm					257 Dm					Dm				
700/1000	291 Dm					Dm					290 Dm					Dm				
500/1000	547 Dm					Dm					547 Dm					Dm				

034 Schleswig-La. 20m

	8.1.50 14h					8.1.50 20h					9.1.50 02h					9.1.50 08h				
Druck (NN)	1017.8 mb										1014 mb									
Bodendruck	1015 "										1012 "									
0°Grenze	2400 m										2400 m									
Isobarenflächen PP	hh	TT	TdTd	dd	ff	hh	TT	TdTd	dd	ff	hh	TT	TdTd	dd	ff	hh	TT	TdTd	dd	ff
Boden in m		6	4	22	12				23	13		4	4	24	10				27	05
1000	14.4	6	2	24	24				.	.	11.2	4	1	29	25				31	18
950	57	7	5	25	24				26	24	53	8	0	29	24				31	18
900	101	6	-3	27	30				26	29	98	7	2	29	23				31	18
850	147	5	-11	28	32				27	33	144	4	1	29	27				32	18
800	197	3	-9	29	32				27	34	194	2	-1	29	31				31	19
700	304	-4	-12	28	30				28	34	300	-4	-12	28	36				30	30
600	423	-13	-18	27	32				29	45	420	-13	-18	28	41				29	30
500	560	-21	-27	28	35				29	33	556	-22	-27	30	39				29	20
400	722	-32	-38	27	39				29	41	717	-33	-39	31	33				31	16
300	920	-47		29	47				30	52	914	-48		30	45				31	30
200	1179	-62		30	54				30	46	1171	-62		30	55				30	46
100	1612	-57		33	18				33	20	1604	-58		31	23					
Markante Punkte (Druck in ganzen mb)	997	6	1								982	4	4							
	984	8	6								956	8	1							
	969	8	8								929	8	-2							
	904	6	-3								790	1	-2							
	855	6	-11								765	1	-6							
	802	3	-10								473	-25	-31							
	785	3	-8								228	-61								
	679	-7	-14								214	-60								
	360	-37	-42								195	-63								
	358	-38	-44	28	43						190	-62								
	275	-52									176	-62								
	173	-61									141	-59								
	160	-58									130	-60		31	32					
	116	-57									117	-58								
	74	-56									74	-58								
Tropopause (m)	10200 m					m					11000 m					m				
Relative Topographie 300/500	359 Dm					Dm					357 Dm					Dm				
500/700	257 Dm					Dm					256 Dm					Dm				
700/1000	289 Dm					Dm					289 Dm					Dm				
500/1000	546 Dm					Dm					545 Dm					Dm				

338 Hannover-La. 51m

	8.1.50 14h					8.1.50 20h					9.1.50 02h					9.1.50 08h				
Druck (NN)	1019.8 mb					1017.0 mb					1015.9 mb					1015.6 mb				
Bodendruck	1013 "					1010 "					1010 "					1008 "				
0°Grenze	2500 m					2800 m					2500 - 2800 m					2700 m				
Isobarenflächen PP	hh	TT	TdTd	dd	ff	hh	TT	TdTd	dd	ff	hh	TT	TdTd	dd	ff	hh	TT	TdTd	dd	ff
Boden in m		9	7	18	06		8	4	16	18		4	2	00	00		2	1	27	06
1000	16.2	9	5	23	18	13.8	8	3	23	18	12.8	6	2	25	11	12.4	4	2	27	10
950	58	8	3	24	19	56	12	2	34	20	55	7	-2	26	17	54	7	-1	29	13
900	103	6	-2	26	19	101	9	-2	25	19	100	9	-4	28	27	99	9	1	30	10
850	149	3	-5	27	22	148	6	-6	27	19	147	7	-8	29	21	146	6	0	30	10
800	198	2	-7	28	22	198	3	-7	27	18	196	3	-12	29	19	195	3	-7	29	13
700	305	-4	-17	30	22	304	-2	-13	27	22	304	-2	-17	27	27	303	-3	-18	28	17
600	424	-13	-24	30	28	425	-11	-23	28	33	424	-11	-24	28	24	423	-12	-21	28	24
500	561	-22	-32	28	30	562	-22	-33	28	27	561	-21	-31	29	31	560	-21	-25	28	24
400	722	-32	-40	29	30	724	-31	-39	29	31	723	-31	-41	29	30	721	-32	-34	32	12
300	920	-46		30	67	923	-48	.	30	47	921	-46	.	29	42	919	-46		30	32
200	1199	-64		38	63	(1184)	-19	.	30	59	1180	-62	.	30	64	1180	-61		29	43
100	(1617)					1616	.	.	.	.	1609	-59		31	17	1615	-56		33	06
Markante Punkte (Druck in ganzen mb)	969	8	4			979	2	-8			985	7	2			990	6	3		
	940	9	2			780	2	-11	27	27	960	6	-1			979	6	-1		
	876	2	-7			650	-7	-19	28	26	928	9	-3			929	9	-2		
	772	2	-9			460	-26	-36	28	31	750	0	-15	28	21	897	9	2		
	458	-26	-35	28	26	190	-64	.	.	.	725	0	-18			839	4	-1		
	192	-66				170	-62	.	31	42	571	-19	-29			754	1	-13		
	130	-61		31	24	150	-60	.	31	30	513	-19	-29			740	1	-13		
	121	-67				130	-59	.	31	27	192	-64				695	-3	-18		
						110	-59	.	31	27	170	-64		30	48	679	-3	-18		
											150	-62		30	36	425	-31	-33		
											130	-62		31	23	411	-31	-33		
											110	-59		33	21	262	-63			
											55	-59				181	-64			
																143	-64			
																130	-56		32	15
Tropopause (m)	12100 m					11800 m					12000 m					12400 m				
Relative Topographie 300/500	359 Dm					361 Dm					359 Dm					359 Dm				
500/700	256 Dm					258 Dm					258 Dm					258 Dm				
700/1000	289 Dm					291 Dm					290 Dm					290 Dm				
500/1000	545 Dm					549 Dm					548 Dm					548 Dm				

Flugzeug

Zeit						
Druck (NN)						
Bodendruck						
0°Grenze						
Isobarenflächen PP	hh	TT	TdTd	hh	TT	TdTd
Boden in m						
1000						
950						
900						
850						
800						
750						
700						
650						
600						
550						
500						
450						
400						
350						
300						
Tropopause (m)	m			m		
Relative Topographie 300/500	Dm			Dm		
500/700	Dm			Dm		
00/1000	Dm			Dm		
00/1000	Dm			Dm		
Klartext						

Höhenwinde

dd: Windrichtung (36teilig) ff: Windgeschwindigkeit (Knoten)

Ort	Bucken-brück		Roedgen		Göttingen		Roedgen		Göttingen	
Zeit	8.1. 14h		8.1. 15h		8.1. 21h		9.1. 08h		9.1. 09h	
Höhe (m)	dd	ff	dd	ff	dd	ff	dd	ff	dd	ff
Boden	18	10	18	14	16	08	19	08	11	07
300	24	21	.	.	18	10	.	.	19	10
600	24	24	27	16	27	24	19	04	22	08
900	24	23	24	10	25	20	19	08	29	17
1200	25	16	33	08	25	18	17	08	33	08
1500	26	16	24	05	25	18	20	02	32	12
1800	27	16	23	08	25	18	20	02	31	16
2100	27	16	27	14	27	20	25	04	31	18
2400	28	17	27	14	27	20	22	04	29	20
2700	30	14	.	.	27	22	.	.	27	16
3000	30	16	22	18	26	26			27	28
3600	28	22	24	26	27	28			28	27
4200	28	19	25	16						
4800										
5400										
6000										
6600										
7200										
7800										
8400										
9000										
9900										
10800										
12000										
13500										
15000										

Täglicher Wetterbericht

Herausgegeben vom Meteorologischen Amt für Nordwestdeutschland
Zentralamt für die Britische Zone
Hamburg 4, Bernhard-Nochtstr. 76

LIBRARY FEB 27 1950 WEATHER BUREAU

Jahrgang 75 Nr. 10a   Bezugspreis je Monat   DM einschl. Postzustellgebühr   Dienstag den 10. Januar 1950

gestern 12 Uhr MGZ

Landstationen	Höhe (NN)	iiiTdTd	Nddff	VVwwW	PPPTT	NhCLhCMCH	6oxapp	8NsChshs	8NsChshs	
List/Sylt	16	020 06	83105	15022	13707	864xx	60242	88042		See 0
Husum	13	029 06	82709	06284	13907	860xx	61405			
Cuxhaven	2	131 04	72409	12101	15005	757xx	64105			
Norderney	13	113 03	92408	x3454	15204	9x0xx	64002			
Emden	6	203 03	52306	12102	15104	00942	67901			
Jever	5	122 04	52505	15022	14906	00902	60902			
Flensburg	41	033 06	92702	04454	13306	9x0xx	60206			
Schleswig-La.	20	034 06	92705	01434	14406	9xxxx	63305			
Kiel	8	045 06	92609	x4534	14306	9x0xx	6x208			
Lübeck	13	156 04	93407	02434	14306	9x0xx	64105			
Hamburg-Fu.	14	147 04	72408	13022	15106	753xx	61104	87606		
Lathen	8	204 02	50000	12042	15806	00932	64401			
Bramsche	86	316 02	52203	25042	16207	00942	60602			
Bremen	3	224 03	32506	20402	15506	00954	67902	81484		
Hannover-La.	51	338 03	52703	40022	15706	00942	60303			
Lüneburg	28	244 04	62706	75032	14707	55801	67403			
Dannenberg	50	253 04	13208	25022	15007	00941	61204			
Braunschweig	82	348 03	62304	25032	15807	00948	60200			
Göttingen	151	444 02	71202	81022	17004	00958	60704			
Bocholt	22	406 02	52002	10022	15304	00942	61000			
Gütersloh	70	320 02	60000	16052	16808	00946	60701	61482		
Salzuflen	96	325 02	51307	15012	15507	00938	64907			
Bückeburg	67	330 01	61808	48022	16607	00972	61602	86484		
Iserlohn	258	419 02	62202	15022	16408	00942	60302			
Essen-Mülheim	120	410 00	71609	75022	15807	00936	67404	85484		
Roetgen	463	503 02	72206	81022	15107	00936	61904	85484		
Bonn	62	512 02	71405	50022	16407	00938	60201			
Alt-Astenberg *	780	427 53	32705	82022	24008	00941	61903			
Braunlage *	607	452 51	72302	82022	42306	00948	64103			
Feuerschiffe		iiiTdTd	Nddff	VVwwW	PPPTT	NhChCMCH	1dsdsNw	3RRTsTs	6/app	
F.-Schiff S2	o	001 07	72002	96032	14008	0083x	120x0		6x302	
" " Elbe I	o	005 05	82709	93022	14306	865xx	127x0		6x306	
" " P11	o	004 07	82708	02472	14908	9x0xx	12721		6x207	
" " Fehmarnbelt	o	006 04	92709	93435	13205	9xxxx	127x0		6x310	

gestern 18 Uhr MGZ

Landstationen	iiiTdTd	Nddff	VVwwW	PPPTT	NhCLhCMCH	6oxapp	7RRTgTg	8NsChshs	8NsChshs	
List/Sylt	020 06	80908	07516	16306	861xx	61217	70307			See 1
Husum	029 06	80405	06614	16206	870xx	61115	70307			
Cuxhaven	131 04	82203	40104	17104	865xx	60314	70007			
Norderney	113 05	82507	20024	17106	856xx	61112	70004			
Emden	203 04	82304	08102	16905	857xx	60110	70006			
Jever	122 03	80000	09402	16706	0097x	60113	70007			
Flensburg	033 05	80705	10514	16405	861xx	61219	79406			
Schleswig-La.	034 06	80710	46614	17106	873xx	61218	70307			
Kiel	045 06	83605	04595	16906	862xx	61218	70207			
Lübeck	156 06	82904	09105	16406	862xx	61216	79406			
Hamburg-Fu.	147 06	82402	05514	16906	862xx	61216	70006	88005		
Lathen	204 02	60000	10102	17203	00942	61210	70006			
Bramsche	316 02	32705	15012	17603	00940	61213	70007			
Bremen	224 03	72702	24002	17305	00902	60418	70008	85286		
Hannover-La.	338 01	10000	30012	17203	00940	60314	70008			
Lüneburg	244 04	60000	15022	16706	854xx	60213	70008	88615		
Dannenberg	253 04	80402	25022	17206	854xx	61312	70008			
Braunschweig	348 02	70000	18022	17205	0097x	60313	70008			
Göttingen	444 01	80000	95022	18602	856xx	60315	70006			
Bocholt	406 01	11401	06102	17002	00948	61312	70007			
Gütersloh	320 02	70000	14022	17803	00978	60310	70008	85483		
Salzuflen	325 01	81403	15032	17004	0097x	61213	70008			
Bückeburg	330 02	41805	24012	17405	0097x	61213	70009	84484		
Iserlohn	419 02	70000	40022	17406	0097x	60314	70010			
Essen-Mülheim	410 03	51403	40012	17204	00942	60315	70009			
Roetgen	503 02	81805	40022	17503	00907	61318	70007			
Bonn	512 03	41202	15022	17805	00908	60313	70008			
Alt-Astenberg *	427 51	30000	75012	25103	00941	67211	70008			Schnee 8cm
Braunlage *	452 00	70000	97022	43703	0097x	67610	70007			" 18 "
Feuerschiffe	iiiTdTd	Nddff	VVwwW	PPPTT	NhChCMCH	1dsdsNw	3RRTsTs	6/app		
F.-Schiff S2	001 07	80000	97022	15008	8x7xx	100x0	30051	6x305		
" " Elbe I	005 04	82505	97024	12205	864xx	100xx	30051	6x304		
" " P11	004 07	62502	97024	16208	9xxxx	125x0	30000	6x413		
" " Fehmarnbelt	006 04	80913	96024	16506	xxxxx	109xx	30202	6x319		

heute 0 Uhr MGZ

Landstationen	Höhe (NN)	iiiTdTd	Nddff	VVwwW	PPPTT	NhCLhCMCH	6oxapp	8NsChshs	8NsChshs	
List/Sylt	16	020 03	81319	97606	21303	873xx	60226	88008		See 2
Husum	13	029 03	81113	12616	21003	872xx	60226			
Cuxhaven	2	131 04	91005	04615	20404	9x0xx	60321			
Norderney	13	113 04	72206	25012	20205	755xx	60318			
Emden	6	203 03	82406	10102	19904	856xx	60321			
Jever	5	122 04	80000	10022	20005	865xx	60317			
Flensburg	41	033 02	81117	58616	21303	873xx	60221			
Schleswig-La.	20	034 02	80918	16616	22203	873xx	60228			
Kiel	8	045 03	81213	40596	22303	864xx	60332			
Lübeck	13	156 04	80814	50216	21804	864xx	60228			
Hamburg-Fu.	14	147 05	80408	07615	20906	872xx	60223	88006	85003	
Lathen	8	204 01	00000	04440	20601	00900	64420			
Bramsche	86	316 01	42304	10022	21002	00942	60220			
Bremen	3	224 03	80000	20402	20304	864xx	60216	88010		
Hannover-La.	51	338 02	80000	06100	19403	864xx	60215			
Lüneburg	28	244 05	80902	06615	20706	871xx	61123	88003		
Dannenberg	50	253 05	90905	04616	21305	9x0xx	60323			
Braunschweig	82	348 02	80000	20030	20303	865xx	61416			
Göttingen	151	444 51	60000	95030	21600	0097x	60316			
Bocholt	22	406 00	30000	94100	19801	00942	60217			
Gütersloh	70	320 02	80000	08102	20002	857xx	64108	88660		
Salzuflen	96	325								
Bückeburg	67	330 02	70000	32031	21204	766xx	60318	87030		
Iserlohn	258	419 02	40000	20021	21503	00975	60209			
Essen-Mülheim	120	410 02	41609	40031	20004	00906	60214			
Roetgen	463	503 02	12202	40030	21102	00940	60222			
Bonn	62	512 01	00000	15000	21401	00900	60319			
Alt-Astenberg *	780	427 01	70000	97022	27702	00946	60209			
Braunlage *	607	452 02	70000	97020	46602	0097x	61114			
Feuerschiffe		iiiTdTd	Nddff	VVwwW	PPPTT	NhChCMCH	1dsdsNw	3RRTsTs	6/app	
F.-Schiff S2	o	001 07	42002	97031	17807	0093x	100x0		6x318	
" " Elbe I	o	005 04	80902	91454	20006	8xxxx	109xx		6x322	
" " P11	o	004 06	41804	94412	20007	9xxxx	100x0		6x321	
" " Fehmarnbelt	o	006 02	81124	97202	21604	8xxxx	111xx		6x332	

heute 6 Uhr MGZ

Landstationen	iiiTdTd	Nddff	VVwwW	PPPTT	NhCLhCMCH	6oxapp	7RRTgTg	8NsChshs	8NsChshs	
List/Sylt	020 02	81418	40616	23603	872xx	61404	70303	88005		See 2
Husum	029 01	81118	17616	23803	873xx	61212	70502			
Cuxhaven	131 03	81017	30026	23104	864xx	60308	70203			
Norderney	113 03	71805	20012	22704	5857x	60415	70004			
Emden	203 02	71806	08102	22603	2553x	60318	70003			
Jever	122 03	81305	15022	22704	865xx	60414	70004			
Flensburg	033 00	81222	40606	24302	872xx	61217	70802			
Schleswig-La.	034 01	80914	46026	25002	874xx	61213	70302			
Kiel	045 01	81043	50026	25802	865xx	61220	70201			
Lübeck	156 02	80912	50026	25103	864xx	61213	70703			
Hamburg-Fu.	147 03	81011	32616	24603	472xx	61217	70303	88008	84005	
Lathen	204 01	50000	04444	23104	00936	61242	70000			
Bramsche	316 02	62003	06102	23403	00906	60244	70002			
Bremen	224 03	80000	05102	23404	866xx	60214	70004	88013		
Hannover-La.	338 03	80000	09102	23004	864xx	60217	70002			
Lüneburg	244 02	80907	15606	24203	872xx	61415	70403	88006		
Dannenberg	253 02	80909	25616	25103	7732x	61218	70403			
Braunschweig	348 02	80000	10502	23504	864xx	60216	79702			
Göttingen	444 51	70000	95022	24251	0097x	61212	70051			
Bocholt	406 00	01303	03444	22400	00900	63218	70000			
Gütersloh	320 01	70000	11030	23001	00907	60216	70001	87287		
Salzuflen	325 01	30000	12020	23001	00902	61211	70001			
Bückeburg	330 51	51802	18012	24103	25770	61218	70003	82650		
Iserlohn	419 00	52702	03461	23500	00906	61216	70000			
Essen-Mülheim	410 02	81611	20021	23402	00907	61223	70002			
Roetgen	503 06	92702	01470	23105	9x0xx	61240	70002			
Bonn	512 51	80000	05100	24300	763xx	63215	70000	87007		
Alt-Astenberg *	427 53	60000	97022	30003	00948	67309	70001			Schnee 8cm
Braunlage *	452 51	80000	97032	48802	764xx	67212	70001	87010		" 18 "
Feuerschiffe	iiiTdTd	Nddff	VVwwW	PPPTT	NhChCMCH	1dsdsNw	3RRTsTs	6/app		
F.-Schiff S2	001 50	82005	95104	19007	xxxxx	12020	30051	6x310		
" " Elbe I	005 04	81318	98024	22105	865xx	113xx	30052	6x311		
" " P11	004 06	61517	96032	29007	9xxxx	11521	30052	6x316		
" " Fehmarnbelt	006 52	81124	97022	25402	855xx	111xx	39754	6x221		

Deutsche Schiffsmeldungen (Schlüssel: YQLaLaLa LoLoLo86 Nddff VVwwW PPPTT NhChCMCH)

9.1.	Nordenham	23703	17300	24118	98020	25454
	Wiesbaden	20634	12200	81137	96634	98008
	Ruhr	23383	14000	21501	98011	25815
	Warburg	23702	16800	41418	98011	23156
	Olbers	20385	10000	52313	99989	11014
	Meersburg	23590	04600	23109	91472	09908
	Main	20608	06000	81709	97022	06209
	Gräschel	23628	05600	51805	98031	12804
	Fischkauf	23602	04201	83805	97023	11306
	Stohr	23703	17005	21118	99410	276xx
	Bernhofen	23521	04106	71804	96022	16064
	[illegible]	23371	45701	02513	99020	25468
	Ruhr	23383	12906	42009	99021	24014
	Weser	20540	01306	71805	97084	01710
	[illegible]	23690	47107	80502	98032	05103

9.1.	v. Humboldt	23608	04307	83602	98022	11706
	Berlin	23638	06407	60509	98022	13905
	Brake	20637	23107	81109	96806	86105
	Wiesbaden	20634	12207	81824	97216	94908
	Kassel	23605	04017	10202	98000	14008
	München	20659	25511	80452	96104	887xx
	Bremerhaven	23643	06911	60909	98011	15604
	Everling	20602	07511	81818	97022	02205
	v. Humboldt	23616	04411	80502	98022	12005
	Brake	20636	28011	81324	96806	82006
	Lofoten	23693	19012	11313	99010	24465
	Stohr	23703	19011	11109	99000	300xx
	Main	20595	02212	81805	93464	09409
	Westermann	23580	06617	93402	92454	17010
	Nordenham	23703	17217	31809	98011	32054

9.1.	Westpreussen	23548	07017	80000	96022	16809
	Weser	23567	01817	82005	96606	14610
	v. Humboldt	23628	05217	80902	98022	15804
	Württemberg	23661	06017	81330	97xx8	18903
	Everling	20600	05817	81713	97022	05205
	Brake	20633	19917	21424	97251	xxx08
	Main	23580	00523	81409	97505	15310
	Mannheim	20632	21023	61318	97021	86108
	Württemberg	23667	07623	81330	97258	22350
	München	20659	25523	81818	99032	90105
	Berlin	23663	10323	81330	98022	23451
	Böckler	20644	23423	71018	98258	88506
	Seelenbank	23663	10023	31518	97021	25351
	Bremen	23699	16723	04109	99000	32854
	Westpreussen	23559	04423	87213	95555	19807

Alle Zeitangaben in mittlerer Greenwicher Zeit (MGZ)

Höhenwetterlage von heute früh

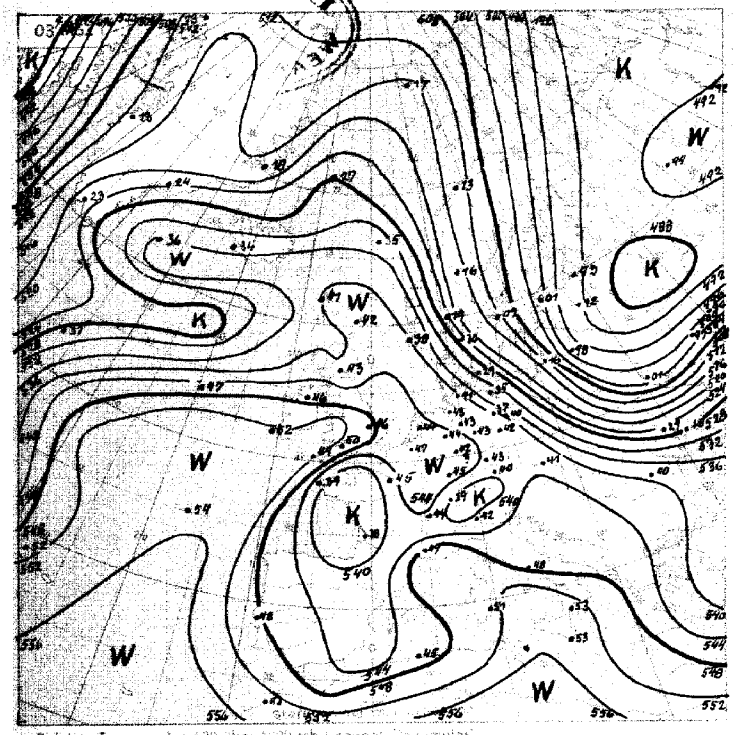

Relative Topographie 500 über 1000 mb

Dekadenmittel Hamburg (1925–

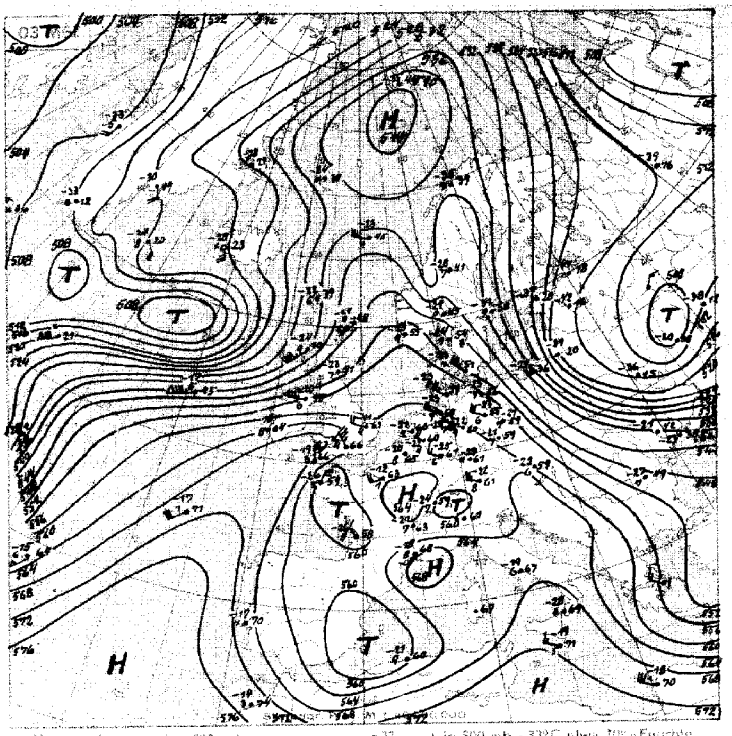

Absolute Topographie 500 mb

in 500 mb + 33°C etwa 70% Feuchte
in 5 oder 6 km Höhe West 75 Knoten
abs. Top. von 538 gebogen Dekameter

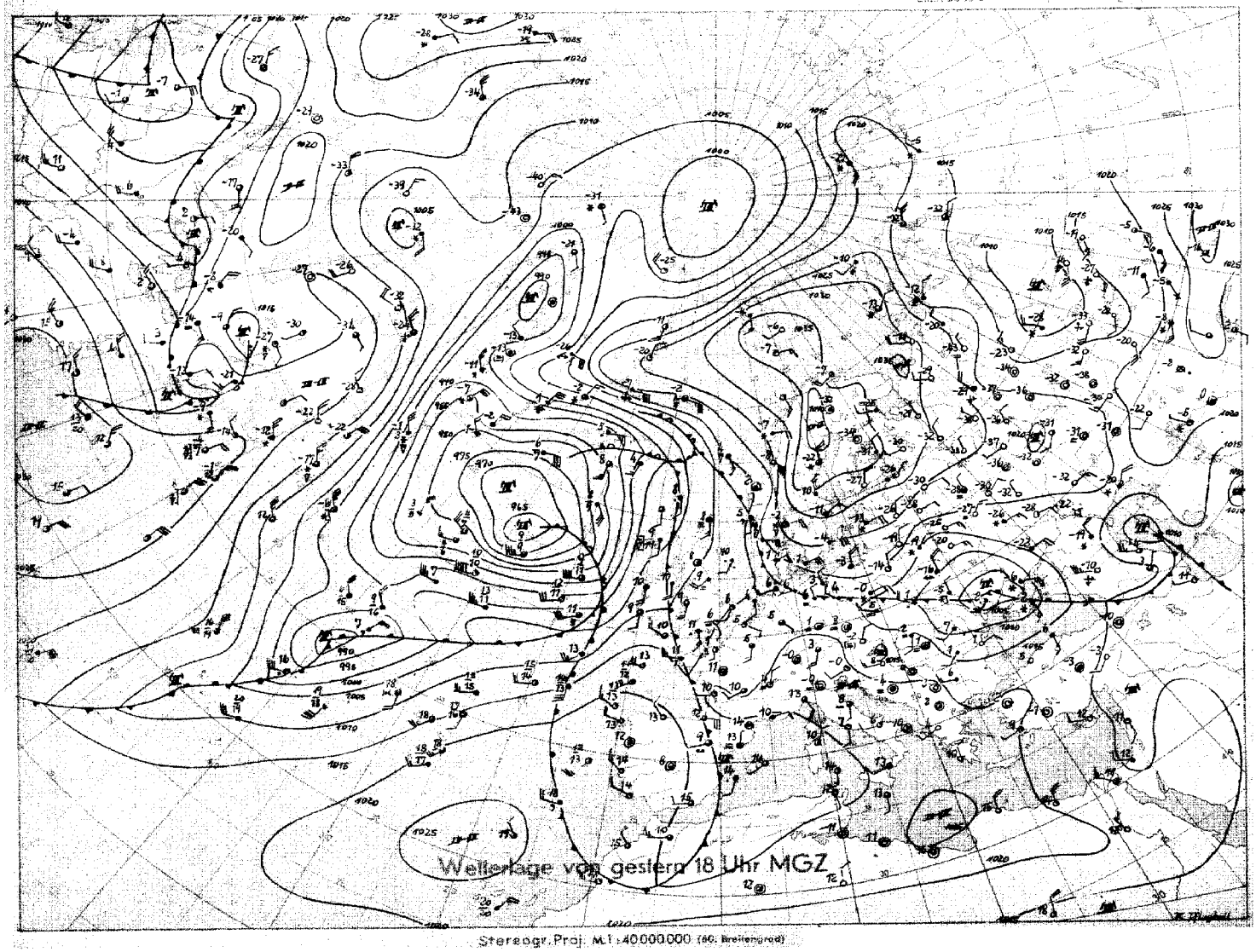

Stereogr. Proj. M1:40000000 (60. Breitengrad)

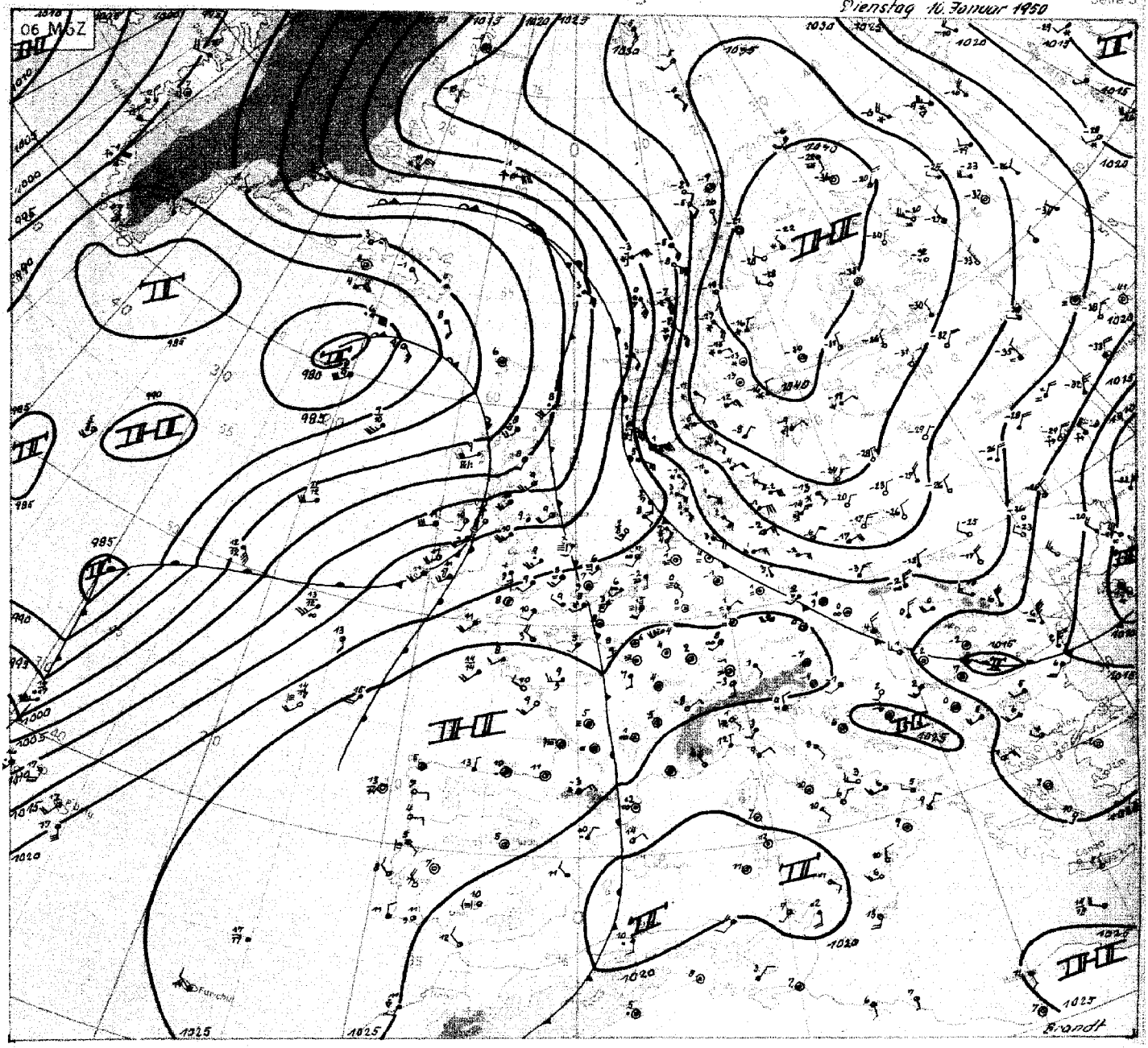

Stereogr. Proj. M 1:20 000 000

Wetterübersicht Dienstag, 10. Januar 50

Bei anhaltendem Druckanstieg vom Bottenbusen bis Polen konnte die skandinavische Kaltluft weiter nach Südwesten vordringen. (Abkühlung am Boden seit gestern morgen über Ostpommern 15 Grad, über Mecklenburg 6 Grad). Nordwestdeutschland gelangt nur allmählich in ihren Bereich, da innerhalb einer ausgeprägten Mischluftzone die Temperaturen nur langsam absinken. Der gestern über Schleswig-Holstein gelegene Nebel erreichte abends die Elbe, ihm folgte mit Winddrehung auf Ost die Mischluftzone, in der anhaltende Regenfälle auftraten, z.B. in Hamburg von 21 bis 7 Uhr 4 mm.

Das Wettergeschehen auf dem Atlantik ist weiterhin sehr lebhaft, so erreichten die Fronten des gestern im Mittelatlantik gelegenen kräftigen Tiefs die Britischen Inseln. Seine Warmluft drang bis zur westlichen Biskaya vor. Gleichzeitig stieg der Druck anhaltend über Südwesteuropa, während im Nordmeer auf der Vorderseite der atlantischen Fronten bei Erwärmung Druckfall auftrat, der auf Skandinavien übergreift. Für die europäische Atlantikküste resultiert daraus eine Südwestlage, wobei Nordwestdeutschland im Grenzgebiet zwischen ozeanischem und kontinentalem Einfluß verbleibt. Das skandinavische Hoch wird ostwärts abgedrängt, jedoch wird infolge eines ausgeprägten Höhenhochkeils über dem Nordmeer die Südwestlage wahrscheinlich nicht auf Skandinavien übergreifen können, da die Fronten im Nordmeer eine starke Verzögerung erfahren.

Auf der Vorderseite eines weit nach Süden reichenden Kaltluftausbruchs auf dem Westatlantik entwickelte sich eine neue Störung westlich der Azoren, die zunächst nordost-, später nordnordostwärts zog. Diese Bahn dürfte für das Biskayahoch weder eine wesentliche Verlagerung noch eine Abschwächung zur Folge haben, vielmehr kann der Druck über den Britischen Inseln weiter ansteigen.

Brandt

NACHDRUCK GEBR. SEITER, HAMBURG 6 P 20

Nr. 109

Freie Atmosphäre
Temperatur, Feuchte, Wind

Dienstag den 10. Januar 1950

hh: Höhe in Dm PP: Druck (Zehner-mb) TT: Lufttemperatur (°C) TdTd: Taupunkttemperatur (°C) dd: Windrichtung (36teilig) ff: Windgeschwindigkeit (Knoten)

122 Jever 5m

	Zeit	9.1.50 14h					9.1.50 20h					10.1.50 02h					10.1.50 08h				
	Druck (NN)	1015.2 mb					1017.5 mb					1020.7 mb					1023.9 mb				
	Bodendruck	1015 "					1017 "					1020 "					1023 "				
	0°Grenze	2400 m					2200 m					2200 m					2100 m				
	PP	hh	TT	TdTd	dd	ff	hh	TT	TdTd	dd	ff	hh	TT	TdTd	dd	ff	hh	TT	TdTd	dd	ff
Isobarenflächen Höhe, Temperatur, Feuchte, Wind	Boden in m		7	5	25	07		5	4	00	00		4	3	00	00		4	3	12	04
	1000	12.3	8	7	-	-	14.1	7	6	.	-	16.6	6	4	-	.	19.0	4	3	.	-
	950	55	10	8	32	13	56	9	7	30	07	59	7	6	30	07	67	4	2	20	10
	900	99	7	4	33	15	101	6	2	32	14	103	6	4	30	09	106	8	3	23	10
	850	146	4	1	31	17	147	3	0	32	15	149	3	2	29	10	152	3	-1	26	12
	800	195	2	-2	30	15	196	1	-1	31	17	198	1	-1	30	11	201	1	-2	28	13
	700	302	-4	-8	30	19	303	-4	-7	32	15	304	-6	-8	30	12	308	-9	-10	30	16
	600	421	-12	-17	28	24	422	-12	-15	29	19	423	-13	-17	30	21	427	-13	-19	30	27
	500	558	-21	-26	28	27	560	-22	-26	31	23	560	-22	-26	31	27	563	-22	-26	30	39
	400	720	-31	-36	29	27	721	-31	-35	30	23	720	-33	-37	31	38	723	-39	-39	32	40
	300	918	-46	.	28	29	919	-46	.	29	30	916	-50	-	30	41	917	-57	.	35	51
	200	1119	-60	.	27	32	1118	-61	.	28	29	1172	-60	-	30	39					
	100	(1616)	-	-	-	.	1610	-57	.	34	12	1607	-57	-	31	18					
Markante Punkte Druck in ganzen mb		963	11	9	.	-	464	9	8	.	-	962	8	7	.	.	943	8	3		
		269	-52	.	-	.	777	-1	-3	-	.	550	-18	-21	31	22	830	1	-2		
		250	-54	.	29	30	750	-1	-3	31	19	443	-30	-34	-	.	816	2	-1		
		178	-62	.			450	-27	-37	32	21	431	-29	-33	.	.	778	-2	-5		
		150	-59	.	30	19	230	-59	.	.	-	280	-54	.	.	-	647	-10	-16		
		130	-56	.	31	18	210	-59	.	.	-	233	-60	.	.	.	638	-10	-16		
		110	-54	.	31	19	180	-62	-	.	.	150	-59	.	31	26	578	-16	-22		
							170	-62	-	29	23	070	-59	.	.	.	562	-16	-22		
							130	-58	.	32	20						517	-22	-26		
							110	-58	.	34	18										
							90	-58	.	35	10										
							37	-58	-	-	.										
Tropopause (m)		12200 m					11800 m					10800 m					. m				
Relative Topographie	300/500	360 Dm					359 Dm					357 Dm					354 Dm				
	500/700	256 Dm					258 Dm					256 Dm					255 Dm				
	700/1000	290 Dm					288 Dm					287 Dm					289 Dm				
	500/1000	546 Dm					545 Dm					543 Dm					544 Dm				

419 Iserlohn 258m

	Zeit	9.1.50 14h					9.1.50 20h					10.1.50 02h					10.1.50 08h				
	Druck (NN)	1015.6 mb										1021.7 mb									
	Bodendruck	985 "										990 "									
	0°Grenze	2500 m										2200 m									
	PP	hh	TT	TdTd	dd	ff	hh	TT	TdTd	dd	ff	hh	TT	TdTd	dd	ff	hh	TT	TdTd	dd	ff
Isobarenflächen Höhe, Temperatur, Feuchte, Wind	Boden in m		9	7	22	02				00	00		1	1	08	00				23	03
	1000	12.7	.	.	.	.				-	-	17.6	-	-	-	-				-	.
	950	55	7	-1	21	10				14	03	59	4	4	17	09				17	04
	900	99	8	-2	20	16				12	04	103	6	2	11	05				16	04
	850	146	6	-6	30	20				09	06	150	6	-4	09	06				22	04
	800	195	3	-10	28	14				02	07	199	2	-4	32	08				27	11
	700	302	-3	-16	29	12				30	13	306	-4	-17	31	14				30	15
	600	422	-12	-23	28	09				30	15	425	-13	-25	28	18				30	22
	500	558	-22	-31	28	10				29	12	562	-22	-31	32	16				30	24
	400	719	-33	-40	28	12				28	18	722	-34	-42	29	28				32	30
	300	916	-47	.	25	14				24	09	918	-48		29	16				30	33
	200	1176	-63	.	24	13				28	12	1176	-59		29	13				34	44
	100	1610	-57	.	31	16				01	10	1611	-58		32	17				35	15
Markante Punkte Druck in ganzen mb		920	4	-3	.	.						954	4	4	-	.					
		870	8	-4	-	.						920	4	3	.	.					
		772	1	-13	-	.						889	4	1	.	.					
		588	-13	-23	-	-						837	5	-6	-	.					
		550	-13	-27	28	12						766	-1	-13	-	.					
		529	-18	-28	.	.						750	-2	-17	31	08					
		450	-28	-36	29	12						719	-2	-16	-	.					
		410	-33	-40	.							350	-39	-47	31	27					
		392	-33	-50	.	.						250	-57	.	30	15					
		262	-54	.	-	.						167	-59	.	-	-					
		230	-60	.	-	.						150	-58	-	31	19					
		209	-63	.	.	.															
		180	-63	.	.	.															
		119	-57	.	.	.															
		085	-53	-	.	.															
Tropopause (m)		10200 m					m					10900 m					m				
Relative Topographie	300/500	357 Dm					Dm					356 Dm					Dm				
	500/700	256 Dm					Dm					256 Dm					Dm				
	700/1000	290 Dm					Dm					288 Dm					Dm				
	500/1000	546 Dm					Dm					544 Dm					Dm				

034 Schleswig-La. 20m

	Zeit	9.1.50 14h					9.1.50 20h					10.1.50 02h									
	Druck (NN)	1014.6 mb										1022.0 mb									
	Bodendruck	1012 "										1020 "									
	0°Grenze	1900 m										1800 m									
	PP	hh	TT	TdTd	dd	ff	hh	TT	TdTd	dd	ff	hh	TT	TdTd	dd	ff	hh	TT	TdTd	dd	ff
Isobarenflächen Höhe, Temperatur, Feuchte, Wind	Boden in m		7	7	28	04				09	12		3	2	09	18					
	1000	11.9	6	6	33	10				-	.	17.6	2	2	12	19					
	950	54	8	7	33	10				09	12	59	2	2	12	17					
	900	98	6	5	32	10				08	09	103	3	2	14	11					
	850	145	4	2	32	11				36	06	149	2	-2	24	03					
	800	194	1	-1	32	13				36	07	197	-1	-4	33	04					
	700	300	-6	-8	31	17				32	15	303	-6	-12	32	18					
	600	419	-12	-17	30	29				30	21	422	-13	-21	34	17					
	500	556	-20	-27	29	27				31	18	559	-23	-31	31	27					
	400	718	-32	-39	28	38				30	29	718	-39	-40	31	35					
	300	916	-47	.	29	36				29	39	913	-48	.	30	34					
	200	1175	-61	.	30	37				30	35	1170	-58	.	31	39					
	100	1611	-54	.	34	18						1612	-55	.	.	.					
Markante Punkte Druck in ganzen mb		992	6	4	.	-						971	1	1	.	.					
		958	8	7	.	.						911	2	2	.	.					
		661	-10	-13	.	.						860	2	1	.	.					
		650	-9	-13	30	26						750	-4	8	34	09					
		638	-9	-16	.	.						723	-4	11	.	.					
		558	-16	-21	.	.						650	-9	16	31	17					
		550	-16	-22	29	22						270	-53	.	.	.					
		256	-55	.	-	.						250	-55	.	.	.					
		232	-57	.	.							240	-57	.	.	.					
		170	-60	.	30	26						170	-57	.	32	32					
		130	-55	.	32	23						130	-57	.	32	22					
		074	-56	.	-	.						110	-54	.	31	25					
Tropopause (m)		11600 m					m					10200 m					m				
Relative Topographie	300/500	359 Dm					Dm					354 Dm					Dm				
	500/700	257 Dm					Dm					253 Dm					Dm				
	700/1000	288 Dm					Dm					286 Dm					Dm				
	500/1000	545 Dm					Dm					541 Dm					Dm				

338 Hannover-La. 51m

	Zeit	9.1.50 14h					9.1.50 20h					10.1.50 02h					10.1.50 08h				
	Druck (NN)	1015.8 mb					1017.9 mb					1021.1 mb					1024.3 mb				
	Bodendruck	1009 "					1011 "					1014 "					1018 "				
	0°Grenze	2200 m					2000 m					1900 m					1800 m				
	PP	hh	TT	TdTd	dd	ff	hh	TT	TdTd	dd	ff	hh	TT	TdTd	dd	ff	hh	TT	TdTd	dd	ff
Isobarenflächen Höhe, Temperatur, Feuchte, Wind	Boden in m		7	2	26	04		3	2	23	02		4	2	30	03		4	3	00	00
	1000	12.7	7	1	27	08	14.4	5	2	28	03	16.8	5	3	29	06	19.2	7	.	26	04
	950	55	7	2	30	10	56	7	5	30	05	59	6	3	28	03	67	3	.	30	02
	900	99	6	2	32	12	101	6	4	32	06	103	5	5	31	07	105	4	.	32	09
	850	146	4	0	31	14	147	3	3	35	08	149	3	3	33	12	151	1	.	32	10
	800	195	2	-3	30	13	196	-0	-2	33	11	198	-1	1	33	12	199	-1	.	32	13
	700	301	-5	-12	30	12	302	-6	-7	32	18	304	-6	-6	31	16	305	-5	.	32	21
	600	420	-12	-20	28	24	421	-13	-14	31	20	423	-13	-16	31	23	424	-14	.	32	28
	500	557	-21	-27	29	27	558	-22	-24	30	23	560	-29	-29	32	24	561	-22	.	30	28
	400	718	-31	-37	29	18	719	-32	-34	30	26	721	-32	-36	32	31	722	-33	.	31	30
	300	916	-46	.	29	26	916	-47	-	29	30	919	-47	.	30	37	918	-49	.	31	42
	200	1178	-61	.	29	36	1175	-62	.	28	30	1180	-57	.	31	27	1176	-59	.	31	37
	100	.		.			(1610)	.	.			1620	-55	.	32	19	(1627)				
Markante Punkte Druck in ganzen mb		983	7	0	.	.	992	6	3	.	.	967	5	2	.	.	750	-2	.	31	16
		945	8	3	.	-	981	6	3	.	.	974	6	6	.	.	250	-57	.	31	47
		862	4	0	.	-	961	8	4	.	.	783	-2	-2	.	.	211	-59	.	.	.
		842	4	0	-	.	750	-2	-3	33	14	650	-8	-9	31	21	137	-52	.	.	.
		760	-2	8	30	12	725	-3	-4	.	.	550	-17	-21	32	26	107	-51	.	-	.
		723	-4	11	.	.	250	-55	.	29	33	465	-27	-31	.						
		273	-52	.	.	-	206	-62	.	.	.	450	-26	-30	32	28					
		250	-53	.	29	38	196	-62	.	.	.	445	-26	-30	.	.					
		197	-61	.	.	.	184	-64	.	.	.	260	-63	.	30	36					
		170	-61	.	30	27	170	-61	.	31	26	227	-51	.	.	.					
		163	-61	.	-	.	156	-61	.	.	.	150	-57	.	32	27					
		144	-58	.	.	.	130	-57	.	33	21	076	57	.	.	.					
							125	-57	.	.	.										
Tropopause (m)		9900 m					12200 m					11000 m					11700 m				
Relative Topographie	300/500	359 Dm					358 Dm					358 Dm					357 Dm				
	500/700	256 Dm					256 Dm					256 Dm					286 Dm				
	700/1000	288 Dm					288 Dm					287 Dm					256 Dm				
	500/1000	544 Dm					544 Dm					543 Dm					542 Dm				

Flugzeug

Isobarenflächen Höhe, Temperatur, Feuchte, Wind	Zeit					
	Druck (NN)					
	Bodendruck					
	0°Grenze					
	PP	hh	TT	TdTd	hh	TT	TdTd
	Boden in m						
	1000						
	950						
	900						
	850						
	800						
	750						
	700						
	650						
	600						
	550						
	500						
	450						
	400						
	350						
	300						
Tropopause (m)		m			m		
Relative Topographie	300/500	Dm			Dm		
	500/700	Dm			Dm		
	00/1000	Dm			Dm		
	00/1000	Dm			Dm		
Klartext:							

Höhenwinde

dd: Windrichtung (36 teilig) ff: Windgeschwindigkeit (Knoten)

Ort	Quakenbrück		Göttingen		Roetgen		Göttingen		Quakenbrück	
Zeit	9.1. 14h		9.1. 15h		9.1. 15h		10.1. 03h		10.1. 08h	
Höhe (m)	dd	ff	dd	ff	dd	ff	dd	ff	dd	ff
Boden	25	02	00	00	22	04	00	00	12	02
300	28	08	19	02	-	.	18	04	19	12
600	35	04	23	04	22	03	27	06	19	12
900	36	10	29	06	28	08	36	02	19	08
1200	01	10	28	06	13	02	36	04	19	07
1500	01	14	29	08	13	06	02	08	20	08
1800	35	14	30	06	14	03	01	12	26	07
2100	32	10	29	10	18	04	01	12	28	08
2400	30	11	29	14	22	03	32	12	27	15
2700	33	14	29	28	26	08	31	16	30	16
3000	31	12	29	17					31	20
3600	31	13							31	25
4200	28	23							39	36
4800	27	23								
5400	26	16								
6000	28	16								
6600										
7200										
7800										
8400										
9000										
9900										
10800										
12000										
13500										
15000										

LIBRARY
FEB 27 1950
WEATHER BUREAU

Täglicher Wetterbericht

Herausgegeben vom Meteorologischen Amt für Nordwestdeutschland
Zentralamt für die Britische Zone
Hamburg 4, Bernhard-Nochtstr. 76

Jahrgang 75 Nr. 11ª — Bezugspreis je Monat DM einschl. Postzustellgebühr — Mittwoch den 11. Januar 1950

gestern 12 Uhr MGZ

Landstationen	Höhe (NN)	iiiTdTd	Nddff	VVwwW	PPPTT	NhChCmCh	6oxapp	8NsChhs	8NsChhs	
List/Sylt	16	02001	81417	30025	22302	862xx	64910	88005		See 2
Husum	13	02900	81515	30216	24002	7732x	61903			
Cuxhaven	2	13104	81610	12106	24404	863xx	61903			
Norderney	13	11303	81810	05444	22404	00968	64910			See 2
Emden	6	20303	91916	03444	22603	9x0xx	61905			
Jever	5	12203	81606	09104	27606	00952	61901			
Flensburg	41	03351	81318	25606	25300	7722x	64901	87006		
Schleswig-La.	20	03400	81415	x2416	25101	872xx	61906	88004		
Kiel	8	04500	81218	30597	26101	874xx	64905			
Lübeck	13	15651	81406	20606	26601	874xx	67902	88743	86010	
Hamburg-Fu.	14	14701	81415	16606	26202	865xx	61201	88007		
Lathen	8	20403	81809	04444	24603	00907	60203			
Bramsche	86	31603	82009	05102	24103	865xx	64001			
Bremen	3	22403	71407	40102	24706	758xx	67901	87640		
Hannover-La.	51	33803	81304	40022	25306	855xx	61104			
Lüneburg	28	24401	81407	30026	26002	862xx	64902	88086		
Dannenberg	50	25300	81312	26606	29500	772xx	64002			
Braunschweig	82	34804	81102	17025	26004	6642x	61007			
Göttingen	151	44402	50000	15012	26203	00946	60202			
Bocholt	22	40601	92006	x2474	25202	9x0xx	6x221			
Gütersloh	70	32003	82507	07102	26504	855xx	64014	88625		
Salzuflen	96	32502	50000	07101	25503	00942	6x209			
Bückeburg	67	33002	81808	17032	26206	856xx	60208	88645		
Iserlohn	258	41903	82205	06102	26804	861xx	6x214			
Essen-Mülheim	120	41004	92011	x4454	26404	9x0xx	6x221			
Roetgen	463	50305	92509	04434	26305	9x0xx	6x217			
Bonn	62	51203	81004	10102	27104	863xx	6x210	88007		
Alt-Astenberg *	780	42700	82005	80020	32204	00902	6x207			
Braunlage *	607	45251	82303	50022	50704	856xx	60203	81012		
Feuerschiffe		iiiTdTd	Nddff	VVwwW	PPPTT	NhChCmCh	1dwdwHw	3RRTsTs	6/app	
F-Schiff S 2	o	00107	x2304	95104	20007	xxxxx	12341		6x810	
" " Elbe I	o	00505	81213	95102	23905	865xx	11501		6x101	
" " P11	o	00404	61818	96012	22006	00978	11822		6x909	
" " Fehmarnbelt	o	00652	81126	94712	26751	8052x	11123		6x903	

gestern 18 Uhr MGZ

Landstationen	iiiTdTd	Nddff	VVwwW	PPPTT	NhChCmCh	6oxapp	7RRTeTe	8NsChhs	8NsChhs	
List/Sylt	02002	81414	07515	22702	861xx	61703	70603	88003		See 2
Husum	02901	81411	10502	22802	861xx	61903	70103	88002		
Cuxhaven	13104	92010	00492	24404	9x0xx	61001	79705			
Norderney	11304	92010	01475	23204	9x0xx	61203	79704			
Emden	20304	92016	01475	23804	9x0xx	61206	79704			
Jever	12204	92005	03515	24004	9x0xx	60209	79706			
Flensburg	03300	81414	10502	23500	862xx	61709	70302			
Schleswig-La.	03400	81616	15516	24201	863xx	61906	70303	88007		
Kiel	04500	81315	30026	25300	873xx	61904	70304			
Lübeck	15651	81408	30026	26200	863xx	61002	70203	88007		
Hamburg-Fu.	14702	81512	08102	25202	862xx	60900	79203	88003		
Lathen	20404	92009	02514	24704	9x0xx	61003	79104			
Bramsche	31604	92112	01515	25505	9x0xx	61202	79105			
Bremen	22405	92007	03514	25005	9x0xx	61201	79706			
Hannover-La.	33804	82302	15502	25505	874xx	61005	79706			
Lüneburg	24401	81407	09106	25902	862xx	60002	70103			
Dannenberg	25351	81613	20026	27300	862xx	61400	70103			
Braunschweig	34802	81609	06284	27002	862xx	61209	79905			
Göttingen	44402	80000	09102	28003	863xx	61215	70004			
Bocholt	40606	92305	03434	25907	9x0xx	61109	79707			
Gütersloh	32005	82066	03425	26605	861xx	61204	79706	88002		
Salzuflen	32505	92204	04515	25706	9x0xx	61202	79706			
Bückeburg	33005	81815	10515	26206	763xx	61103	79707	88012	87007	
Iserlohn	41906	82305	15506	27507	861xx	61345	79707	88004		
Essen-Mülheim	41007	82009	10285	27107	862xx	61208	79707			
Roetgen	50306	82506	20022	27406	862xx	61410	79707	88004		
Bonn	51204	80000	05105	27906	863xx	60205	79706	86010		
Alt-Astenberg *	42703	92709	x5515	34003	9x0xx	67211	79704			
Braunlage *	45201	82506	94102	51701	0092x	67208	70004			
Feuerschiffe	iiiTdTd	Nddff	VVwwW	PPPTT	NhChCmCh	1dwdwHw	3RRTsTs	6/app		
F-Schiff S 2	00106	82509	96012	22008	857xx	12421	30051	6x345		
" " Elbe I	00504	82213	94102	22805	865xx	122x1	30052	6x602		
" " P11	00407	92013	93454	22508	9xxxx	12031	30051	6x407		
" " Fehmarnbelt	00653	81324	97027	26352	885xx	113xx	39957	6x702		

heute 0 Uhr MGZ

Landstationen	Höhe (NN)	iiiTdTd	Nddff	VVwwW	PPPTT	NhChCmCh	6oxapp	8NsChhs	8NsChhs	
List/Sylt	16	02006	82708	07285	21906	862xx	64503	88006		See 1
Husum	13	02905	92206	02475	22406	9x0xx	6x604			
Cuxhaven	2	13106	92309	00454	24206	9x0xx	60203			
Norderney	13	11305	82514	20214	24206	0092x	61407			
Emden	6	20306	82516	10284	24507	862xx	60206			
Jever	5	12206	92506	04515	24207	9x0xx	61406			
Flensburg	41	03301	91508	x7475	22401	9x0xx	6x701			
Schleswig-La.	20	03402	61805	04505	23502	861xx	60707			
Kiel	8	04501	82009	10025	23902	862xx	60703			
Lübeck	13	15600	81614	10515	25800	872xx	67707			
Hamburg-Fu.	14	14702	81507	03515	24002	871xx	67905	88001		
Lathen	8	20407	92405	04434	25507	9x0xx	60204			
Bramsche	86	31606	82411	10024	25507	863xx	60300			
Bremen	3	22406	82505	06104	24607	861xx	60701	88003		
Hannover-La.	51	33807	82708	10202	24807	864xx	61901			
Lüneburg	28	24401	91806	04535	24002	9x0xx	64008			
Dannenberg	50	25351	81842	07515	25751	872xx	67904			
Braunschweig	82	34804	81606	07514	26005	862xx	61001			
Göttingen	151	44404	82307	96025	27005	863xx	61904	88007		
Bocholt	22	40607	82309	94102	26607	863xx	60206			
Gütersloh	70	32007	82709	07205	26707	462xx	64003	88006	84004	
Salzuflen	96	325								
Bückeburg	67	33006	82011	24025	25907	863xx	60800	88008		
Iserlohn	258	41907	82512	45025	28008	862xx	60207			
Essen-Mülheim	120	41007	82212	20022	27707	863xx	67107			
Roetgen	463	50306	82715	60022	28406	864xx	60205	88010		
Bonn	62	51206	81503	07102	28808	864xx	64103	86013		
Alt-Astenberg *	780	42703	92513	x2615	34303	9x0xx	67100			
Braunlage *	607	45203	92503	02514	51303	9x0xx	60701			
Feuerschiffe		iiiTdTd	Nddff	VVwwW	PPPTT	NhChCmCh	1dwdwHw	3RRTsTs	6/app	
F-Schiff S 2	o	00108	82709	97022	24008	8x7xx	12721		6x310	
" " Elbe I	o	00606	92509	95454	23006	9xxxx	125xx		6x302	
" " P11	o	00408	82711	96022	23208	9xxxx	12731		6x306	
" " Fehmarnbelt	o	00651	91613	92492	24000	9xxxx	116xx		6x703	

heute 6 Uhr MGZ

Landstationen	iiiTdTd	Nddff	VVwwW	PPPTT	NhChCmCh	6oxapp	7RRTeTe	8NsChhs	8NsChhs	
List/Sylt	02002	91105	x5452	24503	9x0xx	61217	79403			See 0
Husum	02905	92501	02454	24305	9x0xx	61209	79502			
Cuxhaven	13106	82907	15104	25306	864xx	61205	79904			
Norderney	11306	82608	15026	25806	864xx	61411	79104			
Emden	20306	82511	05206	26906	863xx	61203	79106			
Jever	12206	82606	12025	25407	863xx	61208	79706			
Flensburg	03302	90909	01454	24802	9x0xx	61215	79201			
Schleswig-La.	03402	90904	x9454	25202	9x0xx	64210	79101			
Kiel	04501	81405	05105	25601	862xx	61412	79400			
Lübeck	15600	80904	06515	25900	872xx	61413	79400			
Hamburg-Fu.	14703	91402	01515	25103	9x0xx	61207	70101	89x01		
Lathen	20407	82405	05612	26707	874xx	61207	79706			
Bramsche	31607	92505	01454	26707	9x0xx	61101	79706			
Bremen	22407	82709	06106	25508	862xx	61204	79304	88074		
Hannover-La.	33807	82906	09106	25008	863xx	61403	70105			
Lüneburg	24402	91401	03535	25202	9x0xx	61408	70101			
Dannenberg	25352	81408	06566	26152	872xx	64202	79252			
Braunschweig	34807	82906	06515	26107	861xx	61200	70102			
Göttingen	44406	82904	95505	26208	862xx	61606	79702	88005		
Bocholt	40607	92502	01472	27307	9x0xx	61203	70007			
Gütersloh	32007	92709	03475	27407	9x0xx	61402	79205			
Salzuflen	32507	92506	x7585	26307	9x0xx	61700	79307			
Bückeburg	33007	82710	09205	26408	862xx	61003	79206	88004		
Iserlohn	41907	92505	x5515	28607	9x0xx	61202	79706			
Essen-Mülheim	41007	92505	x4454	27907	9x0xx	61201	70006			
Roetgen	50306	92712	01515	29006	9x0xx	61200	79206			
Bonn	51207	80000	07102	29007	864xx	61606	70006	86010		
Alt-Astenberg *	42703	92705	x3615	34303	9x0xx	67201	70103			Schnee 5 cm
Braunlage *	45204	82505	95584	51004	771xx	67100	70101			
Feuerschiffe	iiiTdTd	Nddff	VVwwW	PPPTT	NhChCmCh	1dwdwHw	3RRTsTs	6/app		
F-Schiff S 2	00107	82302	96124	25008	0098x	12311	30060	6x300		
" " Elbe I	00507	82505	96104	24507	9xxxx	125xx	30001	6x306		
" " P11	00407	82709	96022	25008	9xxxx	12731	30002	6x310		
" " Fehmarnbelt	00652	81313	97234	25751	xxxxx	113xx	34959	6x317		

Deutsche Schiffsmeldungen (Schlüssel: YQLaLaLa LoLoLoGG Nddff VVwwW PPPTT NhChCmCh)

10.1.	Wiesbaden	30634	12200	21813	98000	96009
	Marienburg	33695	15300	21305	98010	29756
	Gräschel	33594	04300	81630	97818	212xx
	Ruhr	33379	09400	31805	99021	18616
	Meersburg	33630	05000	81818	96636	15306
	Glückauf	33642	07001	80905	97022	17304
	Nordenham	33703	17200	31309	98021	33052
	Ruhr	33378	08206	82702	99022	18715
	Flohr	33703	17005	11313	99000	304xx
	Glückauf	33650	09007	80924	96837	17250
	Westermann	33576	08307	81130	97015	22404
	Wiesbaden	30634	12707	81613	98032	90208
	Lofoten	33697	16407	01305	98010	29952
	Mannheim	30632	21007	80874	96656	84007
	v. Humboldt	33650	08607	81630	96863	16900

10.1.	Brahe	30623	16007	71418	97022	89109
	Berlin	33674	10207	71518	98022	22953
	Smidt	30597	03311	72124	98801	034xx
	Bremerhaven	33675	11711	81618	98032	22853
	Brahe	30622	14911	11513	98010	90109
	Westpreussen	33581	05111	81244	96028	19205
	Everling	30685	00111	41918	97031	08106
	Württemberg	33681	11411	81118	98708	21482
	v. Humboldt	33657	09811	81430	93757	17552
	Skolpenbank	33684	12911	01313	98020	28953
	Kassel	33646	07811	81418	96838	14802
	Böckler	30634	20011	81018	97258	89007
	Lacklan	33402	18715	23405	96100	20913
	Nordenham	33703	17207	21313	98020	23850
	Main	33558	04517	82109	97032	19608

10.1.	Thüringen	30620	07817	52113	98011	97908
	Brahe	30618	13217	82009	97808	98210
	Berlin	33687	13817	31513	98011	20252
	Smidt	30590	01417	42213	98011	114xx
	Lofoten	33697	16418	01518	98010	21152
	Böckler	30630	17617	71418	98208	95008
	Glückauf	33670	11019	81737	96847	17951
	Lacklan	33395	19318	17314	97100	21013
	Westermann	33607	04423	84830	97528	17206
	Smidt	33583	00123	81904	98031	173xx
	Westpreussen	33591	04723	81444	97022	21205
	Lofoten	33697	16423	21613	98030	18953
	Mannheim	30632	21023	82018	97028	93207
	Flohr	33703	19023	01609	99000	193xx
	München	30660	25823	80930	97032	95004

* [illegible]

Alle Zeitangaben in mittlerer Greenwicher Zeit (MGZ)

Höhenwetterlage von heute früh

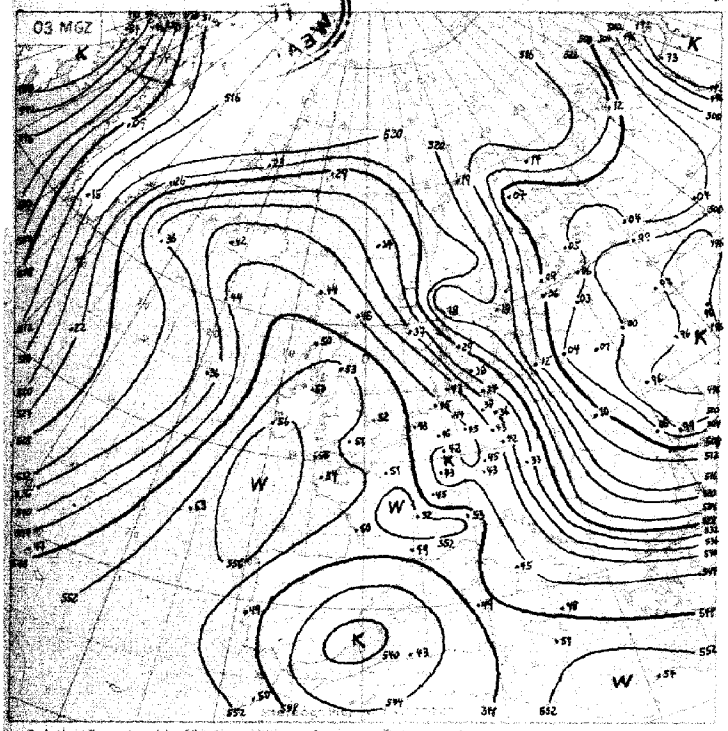

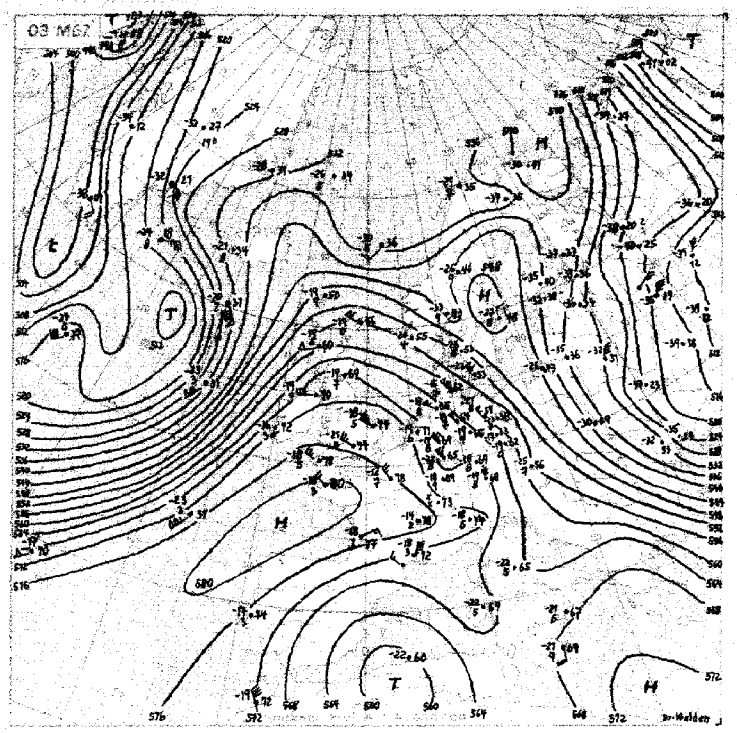

Relative Topographie 500 über 1000 mb (geopotentielle Meter)
10-20 L Dekadenmittel Hamburg 1935-44 530

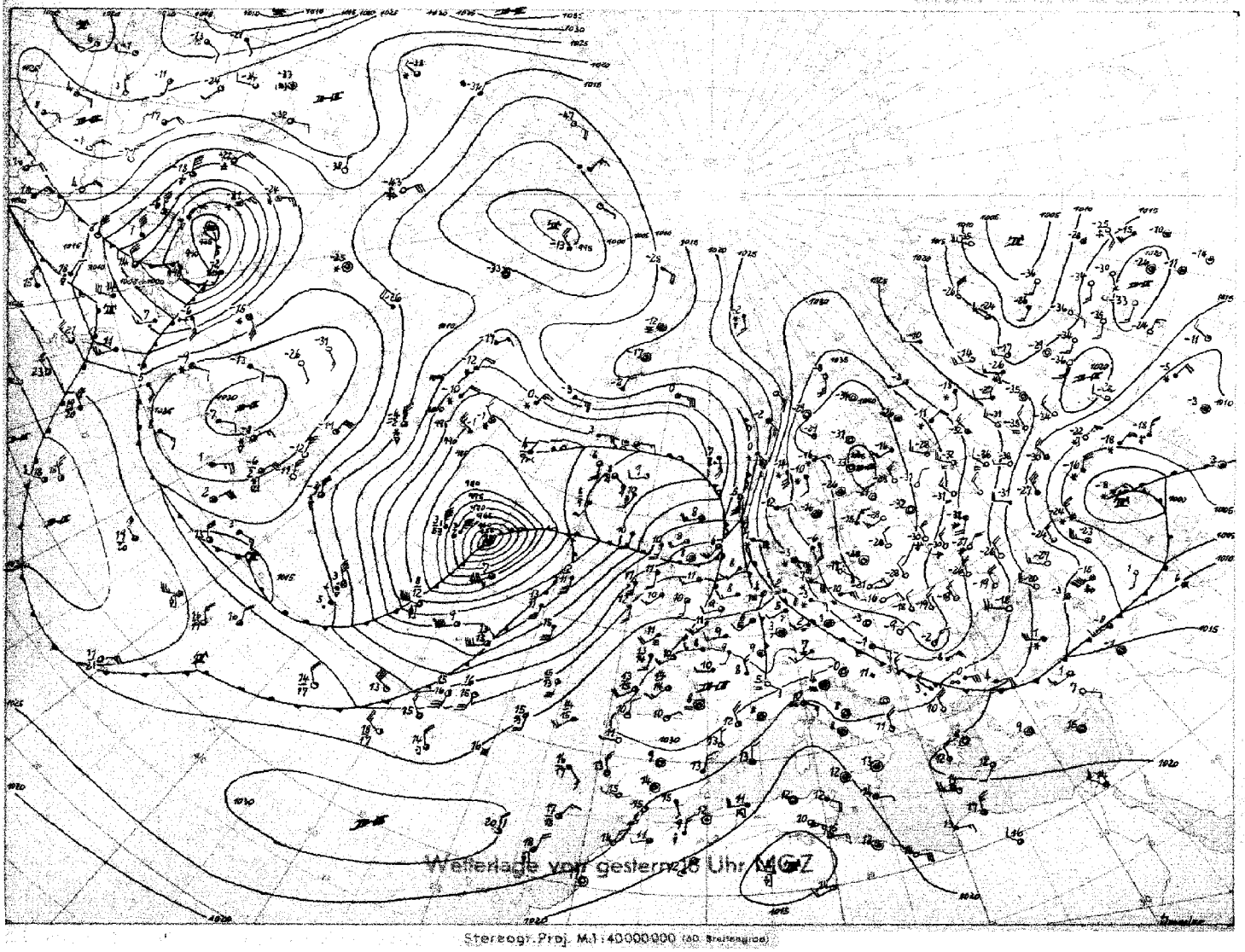

Stereogr. Proj. M.1:40000000 (60. Breitengrad)

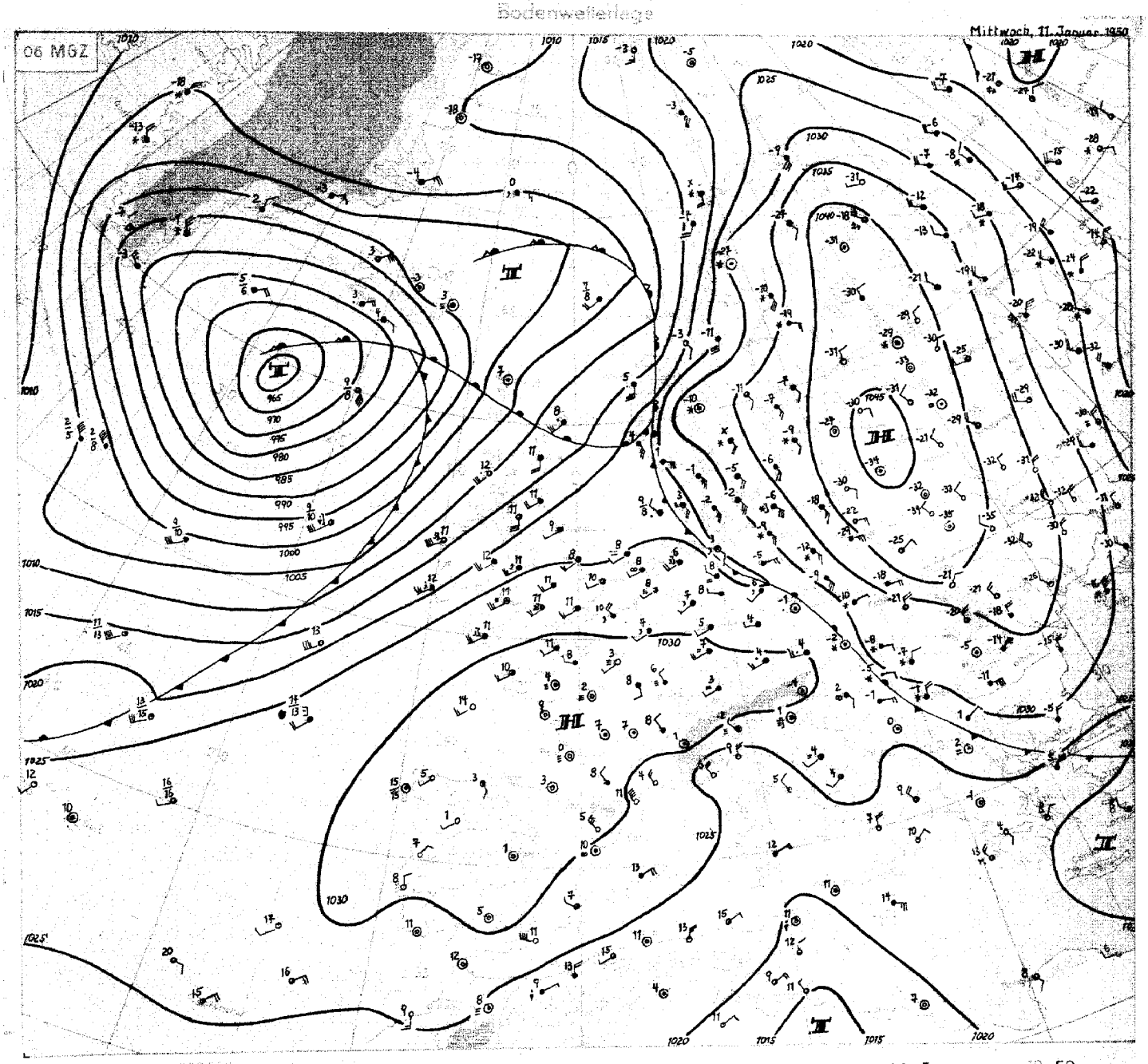

Das nordeuropäische Hoch hat sich unter weiterer Verstärkung seit gestern südsüdostwärts verlagert und weist heute früh seinen Kern mit 1045 mb über dem Baltikum auf. An seiner Südwestflanke hat die kalte Südostströmung, die sich gestern früh bis zur Weser durchgesetzt hatte, nicht weiter südwestwärts an Raum gewinnen können. Nur im unmittelbaren Bereich der Frontalzone über Schleswig-Holstein und dem nördlichen Niedersachsen fielen noch Niederschläge in Form von Regen oder Sprühregen von mehr als 1 mm Niederschlagshöhe. Die Temperatur in Hamburg blieb seit gestern früh praktisch unverändert 2 bis 3 Grad über Null, während im äußersten Osten Niedersachsens heute früh schon minus 2 Grad Frost Glatteisbildung bewirkte. Die Konvergenzzone ist kurzfristig etwas rückläufig geworden infolge einer schwachen Welle, die sich aus dem Fallgebiet der gestern abend über der nördlichen Nordsee angelangten Okklusion abgelöst hatte und mit der Höhenströmung rasch südostwärts zog. Nach ihrem Durchzug dürfte sich die Frontalzone wieder etwas weiter südwestwärts verlagern.

Auf dem Atlantik sind die zyklonalen Vorgänge weiterhin lebhaft im Gange. Die gestern nördlich der Azoren gelegene mit einem breiten Warmsektor versehene Zyklone zog unter Vertiefung rasch nordnordostwärts und ist heute mit 965 mb Kerndruck südwestlich Islands zum Haupttief geworden. Ein weiteres schwächeres Tief an derselben Frontalzone liegt westlich der Azoren.

Ein neues Moment, das für eine Veränderung der Großwetterlage von Bedeutung werden kann, besteht in dem stärkeren Druckfall über dem Nordmeer und Skandinavien. Offenbar beginnen sich Ausläufer der atlantischen Tiefdrucktätigkeit langsam zwischen Nordkap und Spitzbergen nordostwärts durchzuarbeiten, auf einer Bahn also, die seit längerer Zeit gesperrt war. Bei weiterem Fortschreiten dieses Vorganges könnte mit Einstellen einer südwestlichen Luftströmung über Fennoskandien in einigen Tagen die dort lagernde Kaltluft fortgeräumt werden.

Dr. Jaeckisch

HAMBURG GEBR. HÜTER, MARKTSTRASSE 20

Nr. 11

Freie Atmosphäre
Temperatur, Feuchte, Wind

Mittwoch den 11. Januar 1950

hh: Höhe in Dm PP: Druck (Zehner-mb) TT: Lufttemperatur (°C) TdTd: Taupunkttemperatur (°C) dd: Windrichtung (36 teilig) ff: Windgeschwindigkeit (Knoten)

122 Jever 5m

	hh	TT	TdTd	dd	ff	hh	TT	TdTd	dd	ff	hh	TT	TdTd	dd	ff	hh	TT	TdTd	dd	ff
Zeit	10.1.50 14h					10.1.50 20h					11.1.50 02h					11.1.50 08h				
Druck (NN)	1023.2 mb					1023.7 mb					1024.6 mb					1026.0 mb				
Bodendruck	1023 "					1023 "					1024 "					1025 "				
0°Grenze	2200 m					2700 m					1900 m					1600 / 2200 / 2500				
Isobarenflächen (Höhe, Temperatur, Feuchte, Wind)																				
Boden in m	/	5	3	27	12	/	6	5	22	10	/	7	7	25	06	/	9	6	27	04
1000	18.3	3	1			19.2	6	5			20.0	7	7	.	.	21.0	9	7	.	.
950	60	4	2	29	20	61	4	4	26	27	62	6	6	29	15	63	8	3	31	14
900	104	7	1	25	21	105	6	-4	28	22	106	4	3	30	17	108	4	-7	32	14
850	151	5	-4	26	27	152	4	-4	28	25	152	3	-7	30	20	154	1	-5	32	21
800	200	2	-8	27	24	201	2	-3	28	29	201	-2	-7	31	29	202	0	-2	32	30
700	307	-4	-14	28	29	308	-3	-16	28	36	307	-4	-8	32	45	309	-3	-4	33	57
600	427	-11	-20	30	31	428	-11	-19	31	33	427	-11	-19	33	51	429	-11	-14	34	59
500	565	-21	-29	31	52	565	-19	-27	32	51	565	-18	-27	32	56	567	-19	-24	34	53
400	726	-33	-41	32	45	727	-32	-39	32	61	728	-31	-36	32	60	730	-31	-37	33	59
300	922	-48		35	46	925	-48		33	76	927	-45	.	32	64	928	-47		34	72
200	1180	-61		33	72	1181	-61		32	74	1188	-58	.	34	91	1188	-61		34	75
100	1624	-57		33	32	1617	-61				1623	-61	-	-	.	1617				
Markante Punkte (Druck in ganzen mb)																				
	963	3	2			969	6	5			864	2	1	.	.	983	9	7		
	922	7	2			911	6	-2			750	-4	-10	31	38	966	9	4		
	771	0	-11			833	4	-2			738	-3	-9			829	-1	-3		
	760	0	-11			789	1	-4			393	-38	-57			215	-60			
	381	-36	-43			767	2	-8			383	-32	-37			190	-62			
	241	-58				650	-8	-18	30	36	220	-58				170	-60	.	35	66
	232	-58				486	-22	-29			130	-58				150	-62	.	35	65
	220	-62				450					110	-61				123	-62			
	170	-55	.	33	53	358	-37	-44			084	-61								
	150	-57	.	33	49	324	-44													
	130	-50	.	33	43	233	-62													
	110	-51	.	33	36	206	-62													
	90	-57	.	33	31	183	-56													
						110	-61		33	36										
						064	-62													
Tropopause (m)	11100 m					10900 m					11300 m					12200 m				
Relative Topographie 300/500	358 Dm					359 Dm					362 Dm					361 Dm				
500/700	257 Dm					257 Dm					258 Dm					258 Dm				
700/1000	289 Dm					289 Dm					287 Dm					288 Dm				
500/1000	546 Dm					546 Dm					545 Dm					546 Dm				

419 Iserlohn 258m

	hh	TT	TdTd	dd	ff	hh	TT	TdTd	dd	ff	hh	TT	TdTd	dd	ff	hh	TT	TdTd	dd	ff
Zeit	10.1.50 14h					10.1.50 20h					11.1.50 02h					11.1.50 08h				
Druck (NN)	1025.9 mb										1027.8 mb									
Bodendruck	994 "										996 "									
0°Grenze	2200 m										2200 m									
Isobarenflächen (Höhe, Temperatur, Feuchte, Wind)																				
Boden in m	/	6	5	23	02	/			22	09	/	7	7	25	09	/			25	05
1000	20.8	.	.	.	.				.	.	22.6	.	.	.	.				.	.
950	63	4	3	25	15				26	24	65	4	4	27	18				28	10
900	107	5	2	28	21				29	13	108	3	3	28	26				31	14
850	153	3	-3	29	19				30	16	155	3	2	31	28				33	20
800	202	1	-8	29	16				30	25	204	1	-8	33	28				33	28
700	308	-5	-16	29	20				32	35	310	-3	-6	34	42				33	46
600	428	-11	-23	32	27				31	35	430	-9	-12	31	37				34	50
500	565	-21	-29	33	29				35	43	569	-19	-22	32	39				34	47
400	726	-33	-41	33	37				34	58	711	-29	-34	33	48				34	54
300	922	-51	.	35	80				34	59	930	-47	.	34	67				34	59
200	1178	-59	.	34	62				35	64	1184	-59	.	36	87				34	69
100	(1694)								34	92	1625	-57	.	36	40				34	32
Markante Punkte (Druck in ganzen mb)																				
	955	4	3								927	3	3							
	945	5	4								884	3	3							
	921	3	2								868	2	1							
	911	5	3								788	-1	-10							
	687	-6	18								758	-1	-6							
	270	-55									754	-2	-6	33	37					
	230	-62									723	-2	-4							
	217	-60									650	-7	-9	33	43					
	207	-60									674	-8	-11							
	190	-57									568	-13	-16							
	170	-59	.	34	47						450	-24	-29	32	43					
	150	-59		34	41						432	-29	-31							
	130	-57		35	35						250	-57		35	83					
	115	-56									242	-58								
											105	-58								
Tropopause (m)	10930 m					m					10600 m					m				
Relative Topographie 300/500	356 Dm					Dm					361 Dm					Dm				
500/700	257 Dm					Dm					259 Dm					Dm				
700/1000	287 Dm					Dm					287 Dm					Dm				
500/1000	544 Dm					Dm					546 Dm					Dm				

034 Schleswig-La. 20m

	hh	TT	TdTd	dd	ff	hh	TT	TdTd	dd	ff	hh	TT	TdTd	dd	ff	hh	TT	TdTd	dd	ff
Zeit	10.1.50 14h					10.1.50 20h					11.1.50 02h									
Druck (NN)	1024.0 mb										1024 mb									
Bodendruck	1023 "										1022 "									
0°Grenze	400 / 1800 m										1600 m									
Isobarenflächen (Höhe, Temperatur, Feuchte, Wind)																				
Boden in m	/	1	1	11	16	/			17	12	/	2	2	13	06	/				
1000	19.0	0	-1	18	18				.	.	19.4	4	4	29	19					
950	60.0	1	0	27	20				23	15	61	5	5	30	16					
900	104	3	3	23	20				25	19	105	3	3	31	22					
850	150	2	-2	25	17				28	23	150	1	1	31	22					
800	199	-1	-4	26	23				30	27	200	-3	-4	31	24					
700	304	-6	-16	28	37				29	44	304	-6	-15	32	39					
600	423	-13	-19	29	37				31	44	424	-12	-21	33	42					
500	560	-22	-17	31	60				32	33	562	-18	-24	32	69					
400	720	-30	-41	31	59				32	82	725	-30	-37	33	78					
300	916	-51		32	89				32	86	926	-38	-44	32	72					
200	1174	-54		33	66				33	64	1197	-49		33	89					
100	1612	-57							33	30	1641	-57								
Markante Punkte (Druck in ganzen mb)																				
	976	-2	-2								992	6	6							
	917	4	4								926	5	5							
	572	-16	-22								765	-6	-8							
	550	-19	-25	37	36						682	-6	-17							
	360	-41									607	-12	-22							
	354	-41									574	-12	-19							
	350	-42		32	68						350	-36	-42	32	70					
	267	-56									290	-38	-44							
	246	-56									265	-43								
	217	-59									240	-46								
	190	-54									212	-46								
	160	-56									182	-51								
	150	-56	.	37	49						150	-53								
	130	-56		37	46						130	-56	.	36	59					
	65	-59									110	-57								
Tropopause (m)	9900 m					m					12200 m					m				
Relative Topographie 300/500	356 Dm					Dm					353 Dm					Dm				
500/700	155 Dm					Dm					258 Dm					Dm				
700/1000	285 Dm					Dm					285 Dm					Dm				
500/1000	540 Dm					Dm					543 Dm					Dm				

338 Hannover-La. 51m

	hh	TT	TdTd	dd	ff	hh	TT	TdTd	dd	ff	hh	TT	TdTd	dd	ff	hh	TT	TdTd	dd	ff
Zeit	10.1.50 14h					10.1.50 20h					11.1.50 02h					11.1.50 08h				
Druck (NN)	1024.7 mb					1025 mb					1024.8 mb					1026 mb				
Bodendruck	1018 "					1018 "					1018 "					1019 "				
0°Grenze	1900 m					2200 m					1800 m					1600 m				
Isobarenflächen (Höhe, Temperatur, Feuchte, Wind)																				
Boden in m	/	6	4	16	03	/	6	5	20	03	/	7	7	25	08	/	8	8	29	10
1000	19.8	5	3	27	11	20.1	6	5	26	15	20.0	7	6	28	24	21.2	7	7	30	15
950	67	4	2	23	12	62	5	5	27	18	62	4	4	28	26	63	7	4	31	23
900	105	4	1	24	15	106	5	0	30	23	106	4	4	30	30	107	3	0	32	25
850	152	3	-1	26	16	152	2	-3	30	30	152	2	1	30	29	153	0	-4	33	24
800	200	-1	-4	28	17	201	1	-5	30	32	201	-1	-4	31	26	202	-3	-8	34	25
700	306	-4	-12	30	26	307	-6	-12	30	31	306	-8	-13	32	31	307	-3	-6	34	41
600	426	-13	-19	31	35	426	-12	-18	31	34	425	-11	-18	32	47	427	-12	-17	33	56
500	562	-22	-28	33	43	564	-20	-26	32	55	564	-19	-23	32	53	564	-19	-26	34	62
400	723	-33	-38	33	53	726	-31	-36	33	62	725	-32	-37	32	65	727	-34	-39	35	60
300	918	-50	.	33	85	922	-48		33	73	923	-46		33	64	925	-47	.	34	70
200	1177	-55		34	67	1179	-59		34	74	1193	-59		34	81	1186	-59	.	36	84
100	1617	-56		36	37											1623	-59			
Markante Punkte (Druck in ganzen mb)																				
	985	4	2			930	4	4			930	4	4	.	.	650	-8	-12	34	50
	872	4	1			905	5	0			684	-7	-10			636	-10	-13		
	739	-1	-9			763	-7	-8			663	-7	-10			583	-12	-17		
	256	-56	.	33	87	650	-9	-13	30	39	560	-14	-18	32	50	550	-16	-21	34	57
	225	-58				550	-16	-21	33	46	450	-26	-29	33	57	534	-17	-24		
	214	-58				524	-17	-17			350	-38	-43	33	52	450	-24	-32	35	58
	170	-56		36	57	350	-40	-44	34	72	253	-55				374	-45			
	150	-56		34	49	250	-57		33	76	250	-65		33	67	250	-53	.	34	87
	94	-56				216	-61									237	-56	.		
						184	-56									170	-59		36	72
						170	-55		34	55						158	-57			
						153	-56									130	-57			
																110	-58			
																090	-61			
																088	-61			
Tropopause (m)	11080 m					11300 m					- m					11900 m				
Relative Topographie 300/500	356 Dm					358 Dm					359 Dm					361 Dm				
500/700	254 Dm					257 Dm					258 Dm					257 Dm				
700/1000	287 Dm					287 Dm					286 Dm					286 Dm				
500/1000	543 Dm					544 Dm					544 Dm					543 Dm				

Flugzeug

Isobarenflächen (Höhe, Temperatur, Feuchte, Wind)						
Zeit						
Druck (NN)						
Bodendruck						
0°Grenze						
PP	hh	TT	TdTd	hh	TT	TdTd
Boden in m	/			/		
1000						
950						
900						
850						
800						
750						
700						
650						
600						
550						
500						
450						
400						
350						
300						
Tropopause (m)	m			m		
Relative Topographie 300/500	Dm			Dm		
500/700	Dm			Dm		
00/1000	Dm			Dm		
00/1000	Dm			Dm		
Klartext:						

Höhenwinde

dd: Windrichtung (36 teilig) ff: Windgeschwindigkeit (Knoten)

Ort	Bremen		Göttingen	
Zeit	10.1.13h		10.1.15h	
Höhe (m)	dd	ff	dd	ff
Boden	16	08	23	04
300	10	10	20	16
600	11	13	24	08
900	13	16	27	09
1200	15	14	24	11
1500			26	11
1800			27	18
2100			27	16
2400			29	20
2700			29	24
3000			29	28
3600			30	23
4200				
4800				
5400				
6000				
6600				
7200				
7800				
8400				
9000				
9900				
10800				
12000				
13500				
15000				

Täglicher Wetterbericht

Herausgegeben vom Meteorologischen Amt für Nordwestdeutschland
Zentralamt für die Britische Zone
Hamburg 4, Bernhard-Nochtstr. 76

Jahrgang 75 Nr. 12 — Bezugspreis je Monat DM einschl. Postzustellgebühr — Donnerstag den 12. Januar 1950

LIBRARY 7 1950 WEATHER BUREAU

gestern 12 Uhr MGZ

Landstationen	Höhe (NN)	iiiTdTd	Nddff	VVwwW	PPPTT	NhChCmCh	6axapp	8NsChshs	8NsChshs	See
List/Sylt	16	020 01	81312	35214	28701	861xx	61114	88002		2
Husum	13	029 01	91109	04434	28201	9x0xx	60216			
Cuxhaven	2	131 04	40912	x3445	27904	9x0xx	60210			
Norderney	13	113 06	92305	x2474	27906	9x0xx	60309			1
Emden	6	203 06	92512	02434	27607	9x0xx	61005			
Jever	5	122 07	92502	04456	27707	9x0xx	60211			
Flensburg	41	033 00	81113	20614	28407	862xx	61114			
Schleswig-La.	20	034 00	81110	32626	29200	861xx	60217	88003		
Kiel	8	045 53	81209	30022	29451	863xx	61214			
Lübeck	13	156 53	81206	20565	29452	864xx	61211			
Hamburg-Fu.	14	147 51	81308	04505	29251	861xx	60217	88002		
Lathen	8	204 08	92305	04506	28408	9x0xx	60205			
Bramsche	86	316 07	92508	02515	28607	9x0xx	61106			
Bremen	3	224 07	82902	07202	28608	862xx	60273	88404		
Hannover-La.	51	338 07	83202	11826	27908	862xx	6x213			
Lüneburg	28	244 51	91107	04515	29551	9x0xx	60221			
Dannenberg	50	253 53	81310	20205	30753	872xx	61111			
Braunschweig	82	348 02	81006	02515	28802	860xx	61119			
Göttingen	151	444 07	83304	12205	28508	862xx	60207			
Bocholt	22	406 09	92307	01454	28409	9x0xx	61002			
Gütersloh	70	320								
Salzuflen	96	325 07	82505	05425	28407	861xx	61706	88002		
Bückeburg	67	330 07	81405	06286	28908	862xx	61106	88003		
Iserlohn	25	419 08	92505	x5455	30508	9x0xx	60110			
Essen-Mülheim	120	410 08	92307	x4455	29908	9x0xx	64108			
Roetgen	463	503 07	92705	01515	30707	9x0xx	64107			
Bonn	62	512 08	82505	30102	30710	964xx	60206	87010		
Alt-Astenberg *	780	427 04	92509	x3476	36404	9x0xx	60209			
Braunlage *	607	452 04	83005	95635	53205	772xx	64110			
Feuerschiffe		iiiTdTd	Nddff	VVwwW	PPPTT	NhChCmCh	1dwdwHw	3RRTsTs	6/app	
F-Schiff S2	o	001 07	82302	96174	26008	0091x	12530	·	6x300	
" " Elbe 1	o	005 06	90902	62474	27507	9xxxx	100x0	·	6x313	
" " P11	o	004 07	82303	95102	27908	00820	12350	·	6x310	
" " Fehmarnbelt	o	006 52	81513	96022	29153	855xx	11527	·	6x310	

gestern 18 Uhr MGZ

Landstationen	iiiTdTd	Nddff	VVwwW	PPPTT	NhChCmCh	6axapp	7RRTeTe	8NsChshs	8NsChshs	See/Schnee
List/Sylt	020 01	81411	15022	29001	860xx	61004	79703	88000		2
Husum	029 51	81215	05104	29100	860xx	61005	79106	88001		
Cuxhaven	131 02	91013	15454	29202	9x0xx	61003	70007			
Norderney	113 07	91706	x2455	28407	9x0xx	61901	79707			
Emden	203 07	91808	x5454	28207	9x0xx	61200	79708			
Jever	122 07	91404	03454	28707	9x0xx	61204	79708			
Flensburg	033 52	81216	30025	29251	863xx	61005	70102			
Schleswig-La.	034 51	81111	24022	30151	861xx	61106	79703	88003		
Kiel	045 53	81619	40 26	31651	863xx	61209	79501			
Lübeck	156 54	81207	20565	31653	873xx	64106	79500			
Hamburg-Fu.	147 52	81313	07105	31152	872xx	64212	79103	88003		
Lathen	204 08	92302	x6504	29008	9x0xx	61105	79708			
Bramsche	316 08	92702	x5475	29608	9x0xx	61208	79208			
Bremen	224 08	81109	04504	29308	861xx	61287	79708	88002		
Hannover-La.	338 02	61304	03205	30303	862xx	61209	79608			
Lüneburg	244 53	81109	07106	31552	862xx	61208	79402	88004		
Dannenberg	253 54	81111	20025	33154	862xx	64111	79751			
Braunschweig	348 51	81408	06605	31351	863xx	61210	70207			
Göttingen	444 07	80000	06022	30207	862xx	61210	79708			
Bocholt	406 08	82305	94102	29509	862xx	61205	70009			
Gütersloh	320 08	92802	03474	30008	9x0xx	61208	70008			
Salzuflen	325 08	90000	01435	29608	9x0xx	61208	70108			
Bückeburg	330 07	82102	05102	30508	862xx	61208	70308	88004		
Iserlohn	419 08	82583	08104	30808	861xx	61206	79108	88002		
Essen-Mülheim	410 08	92305	02454	30108	9x0xx	61202	79709			
Roetgen	503 07	92702	00515	31007	9x0xx	61210	70207			
Bonn	512 08	92701	05102	31009	9x0xx	61105	70010	87010		
Alt-Astenberg *	427 04	92707	x5454	37204	9x0xx	66205	70105			* 5 cm
Braunlage *	452 03	82603	05586	55404	772xx	67210	70405	87004		* 16 cm
Feuerschiffe	iiiTdTd	Nddff	VVwwW	PPPTT	NhChCmCh	1dwdwHw	3RRTsTs	6/app		
F-Schiff S2	001 07	82305	97022	25608	856xx	123x1	30000	1x500		
" " Elbe 1	005 04	91401	00484	28004	9xxxx	11420	30052	6x303		
" " P11	004 07	91712	93454	28207	9xxxx	127x8	30051	6x302		
" " Fehmarnbelt	006 54	81313	97022	30953	855xx	113xx	30062	6x205		

heute 0 Uhr MGZ

Landstationen	Höhe (NN)	iiiTdTd	Nddff	VVwwW	PPPTT	NhChCmCh	6axapp	8NsChshs	8NsChshs	See
List/Sylt	16	020 01	91816	04515	26607	9x0xx	60719			2
Husum	13	029 51	81616	05506	27100	860xx	67912	·		
Cuxhaven	2	131 02	91413	04435	28702	9x0xx	60706			
Norderney	13	113 07	92010	x2454	26807	9x0xx	64909			
Emden	6	203 07	92714	07434	27208	9x0xx	61911			
Jever	5	122 08	92007	03456	27609	9x0xx	64603			
Flensburg	41	033 51	91620	01454	26951	9x0xx	60820			
Schleswig-La.	20	034 52	91612	04474	28452	9x0xx	60724			
Kiel	8	045 52	81615	40666	29851	873xx	60715			
Lübeck	13	156 54	81210	25026	30753	863xx	64912			
Hamburg-Fu.	14	147 52	81416	06205	30052	861xx	60708	88002		
Lathen	8	204 09	91605	01504	26909	9x0xx	64903			
Bramsche	86	316 08	92005	03436	29608	9x0xx	60806			
Bremen	3	224 03	41609	02214	29003	9x0xx	67906	89601		
Hannover-La.	51	338 01	81106	02515	29901	861xx	67909			
Lüneburg	28	244 53	81606	09205	30753	862xx	60711	88004		
Dannenberg	50	253 54	81112	20227	32454	872xx	61908			
Braunschweig	82	348 50	81609	05206	31451	862xx	60703			
Göttingen	151	444 06	81403	10216	30407	873xx	64000			
Bocholt	22	406 09	82307	94515	29609	867xx	60703			
Gütersloh	70	320 09	82505	07604	30209	861xx	67000	88003		
Salzuflen	96	325								
Bückeburg	67	330 08	82308	02676	30208	861xx	60704	88002		
Iserlohn	25	419 08	81302	08285	31008	862xx	64901			
Essen-Mülheim	120	410 09	82309	02514	30609	860xx	60300	88001		
Roetgen	463	503 07	82710	04515	31107	861xx	60301	88002		
Bonn	62	512 08	80000	05515	31909	864xx	60103			
Alt-Astenberg *	780	427 04	92508	x2515	37604	9x0xx	60203			
Braunlage *	607	452 04	81701	01516	55504	771xx	64902			
Feuerschiffe		iiiTdTd	Nddff	VVwwW	PPPTT	NhChCmCh	1dwdwHw	3RRTsTs	6/app	
F-Schiff S2	o	001 08	81702	91515	26008	8xxxx	19711	·	6x306	
" " Elbe 1	o	005 03	91413	x5454	27214	9xxxx	114xx	·	6x909	
" " P11	o	004 08	91816	93454	26508	9xxxx	11831	·	6x806	
" " Fehmarnbelt	o	006 53	81813	96662	29111	8xxxx	118xx	·	6x920	

heute 6 Uhr MGZ

Landstationen	iiiTdTd	Nddff	VVwwW	PPPTT	NhChCmCh	6axapp	7RRTeTe	8NsChshs	8NsChshs	See
List/Sylt	020 01	83016	06515	22002	870xx	61618	70201	88001		1
Husum	029 01	81408	05615	22204	871xx	61624	70351	88002		
Cuxhaven	131 07	82211	13534	24307	861xx	61621	70202			
Norderney	113 06	13016	40205	25607	15400	61401	70207			
Emden	203 07	31918	50216	26208	35400	61400	70107			
Jever	122 07	81720	30216	25408	874xx	61505	70107			
Flensburg	033 00	81874	10515	27201	870xx	61830	70251			
Schleswig-La.	034 01	82010	05636	23201	871xx	64727	70252	88002		
Kiel	045 51	81815	30666	23200	872xx	64827	79952			
Lübeck	156 52	81312	05665	24752	872xx	64836	70253			
Hamburg-Fu.	147 00	81510	03616	24300	871xx	64832	70252	88001		
Lathen	204 09	83113	15514	27309	863xx	61504	70108			
Bramsche	316 08	82212	10515	27709	773xx	61606	70208			
Bremen	224 08	82509	20516	25509	772xx	61718	70303	87004		
Hannover-La.	338 03	81602	02615	25903	861xx	61719	79201			
Lüneburg	244 51	81807	06626	25351	872xx	64727	70153	88004		
Dannenberg	253 53	81511	20636	26952	872xx	64735	70253			
Braunschweig	348 51	81613	04635	27100	872xx	61725	70751			
Göttingen	444 07	81605	20606	28107	873xx	61715	70607			
Bocholt	406 09	82909	95515	29109	862xx	61401	79609			
Gütersloh	320 09	82715	06216	27404	862xx	61710	79708	88005		
Salzuflen	325 08	82509	07576	26909	861xx	61713	70608	88002		
Bückeburg	330 08	82316	02502	26609	863xx	62716	70307	88007		
Iserlohn	419 08	82508	10515	29408	862xx	63711	79508	88003		
Essen-Mülheim	410 09	92511	02515	29009	9x0xx	61610	79108			
Roetgen	503 07	41706	01515	30907	9x0xx	61300	70307			
Bonn	512 08	82502	04515	30709	862xx	61707	79709	88006		
Alt-Astenberg *	427 05	92713	x2635	35905	9x0xx	65609	70204			
Braunlage *	452 03	92405	04635	52803	9x0xx	66715	70303			
Feuerschiffe	iiiTdTd	Nddff	VVwwW	PPPTT	NhChCmCh	1dwdwHw	3RRTsTs	6/app		
F-Schiff S2	001 07	02913	97020	28508	00900	12923	39100	6x315		
" " Elbe 1	005 07	92709	96215	23808	9xxxx	127xx	39704	6x803		
" " P11	004 07	03020	96074	25008	00900	13032	30701	6x304		
" " Fehmarnbelt	006 51	81718	96472	22051	xxxxx	117x3	39957	6x848		

Deutsche Schiffsmeldungen (Schlüssel: YQLaLaLa LoLoLoCC Nddff VVwwW PPPTT NhChCmCh)

11./I.	Glückauf	43675	11000	81924	96737	17851	
	Nordenham	43703	17200	41817	98037	19850	
	Bröschel	43558	05700	82202	97022	22008	
	Wiesbaden	40635	12200	01505	98000	00209	
	Steinbutt	43606	04300	81837	95888	16705	
	Ruhr	43374	04700	20578	99021	21075	
	Meersburg	43666	10200	81437	95737	14307	
	Warburg	43699	16500	31809	98010	18953	
	Marienburg	43695	15201	62609	97852	17354	
	Friage	43372	06801	60505	99031	20375	
	Flahr	43702	17005	91873	94732	172xx	
	Berlin	43692	15007	81618	96737	14151	
	Westpreußen	43601	04507	81930	97606	20906	
	Midlum	40599	01809	92713	97011	13310	
	Humboldt	43685	12087	81324	98022	12601	

11./I.	Lofoten	43693	15007	81713	96737	14552	
	Mannheim	40682	27007	81044	95658	78707	
	Württemberg	43692	14607	81605	97757	13552	
	Brahe	40605	07807	82024	96878	83110	
	Westermann	43628	06677	72030	97018	15907	
	Kassel	43683	13111	81624	97268	14707	
	Flahr	43703	17011	91818	94747	131xx	
	Bröschel	43550	06511	81302	95702	27608	
	Warburg	43656	08711	81824	98545	09907	
	Brahe	40600	05811	42018	98011	05110	
	Erle	40630	20511	81730	98508	96707	
	Imsum	40659	25911	80444	97258	81304	
	Wiesbaden	40635	12212	61830	97032	91010	
	Flahr	43703	17011	82024	99018	885xx	
	Westermann	43638	07017	81813	97638	13205	

11./I.	Imsum	40659	25917	80432	97022	76904	
	Smidt	43554	04417	81909	96022	239xx	
	Berlin	43692	15017	82024	98022	08402	
	Ruhr	43370	07418	50518	99032	25015	
	Böckler	40673	10017	81836	97205	95009	
	Thüringen	40590	07717	11909	98011	13211	
	Lofoten	43697	16418	81930	97032	08003	
	Lachtan	43367	22318	7xx00	98032	17214	
	Bremerhaven	47693	14823	81818	98022	05304	
	Mannheim	41632	21023	83130	96876	79007	
	Stolpenbank	43492	14823	81918	97012	09804	
	Westpreußen	43622	04123	12113	98010	12408	
	Bremen	43713	20423	82113	93737	03951	

* Luftdruckwert auf Stationshöhe reduziert

Alle Zeitangaben in mittlerer Greenwicher Zeit (MGZ)

Höhenwetterlage von heute früh

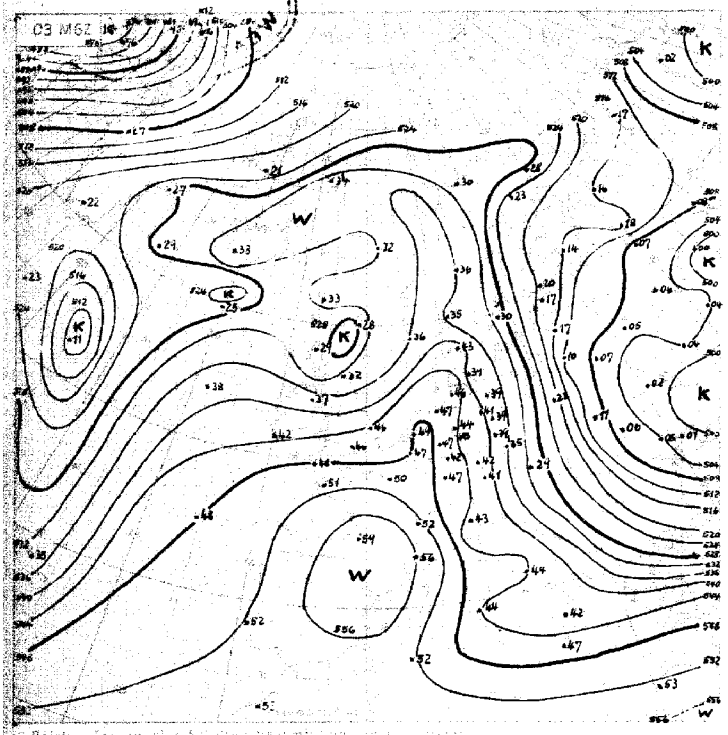

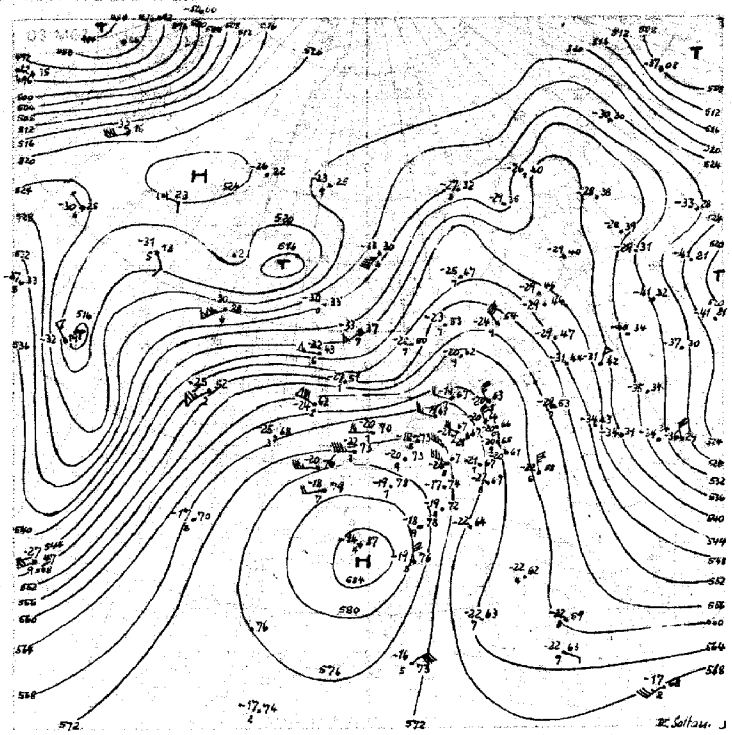

Relative topographische Karte 500 mb
11.-20. 1. Dekade 1957 Temperatur °C

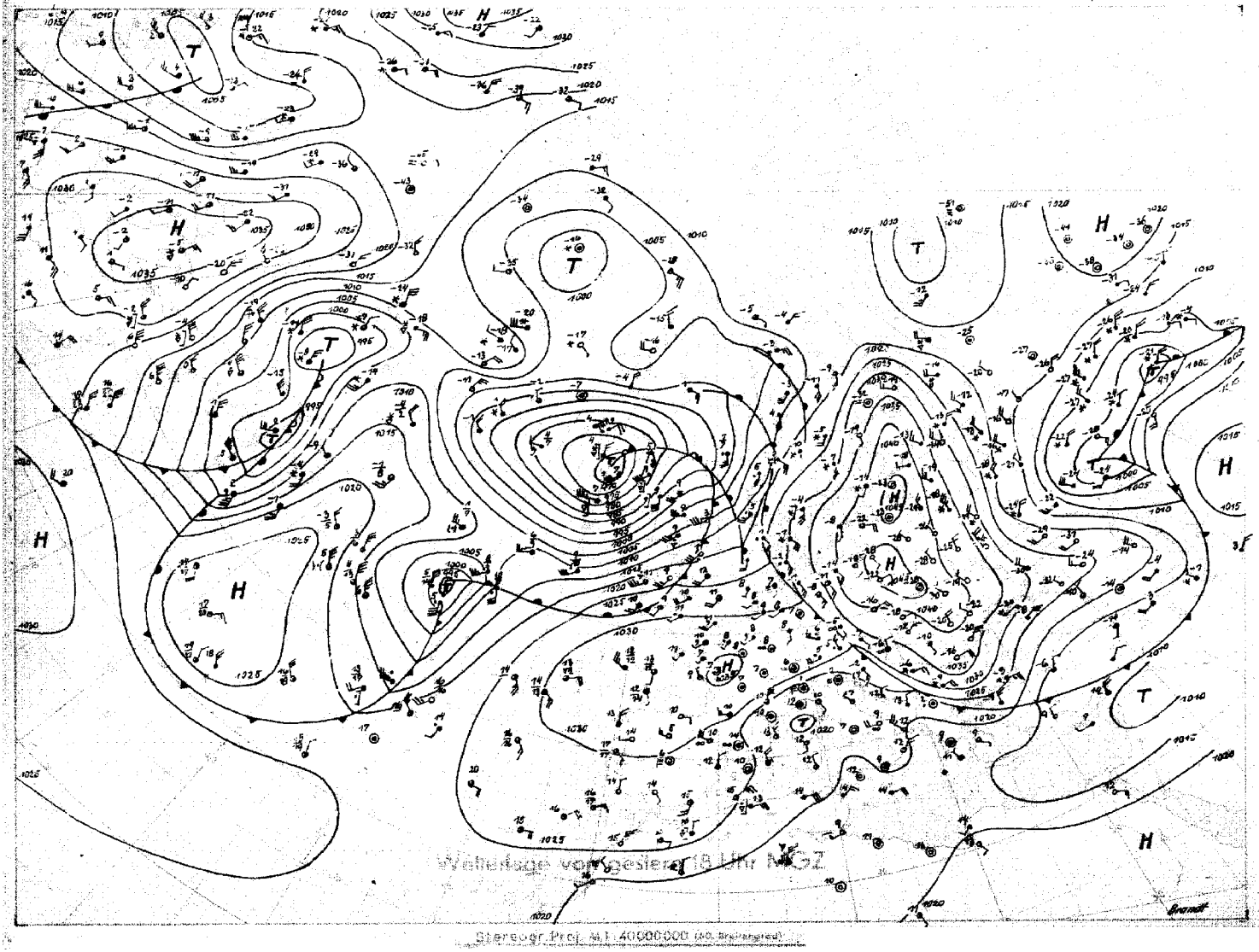

Wetterlage von gestern 18 Uhr MGZ

Stereogr. Proj. M 1:40000000 (ab. angepaßt)

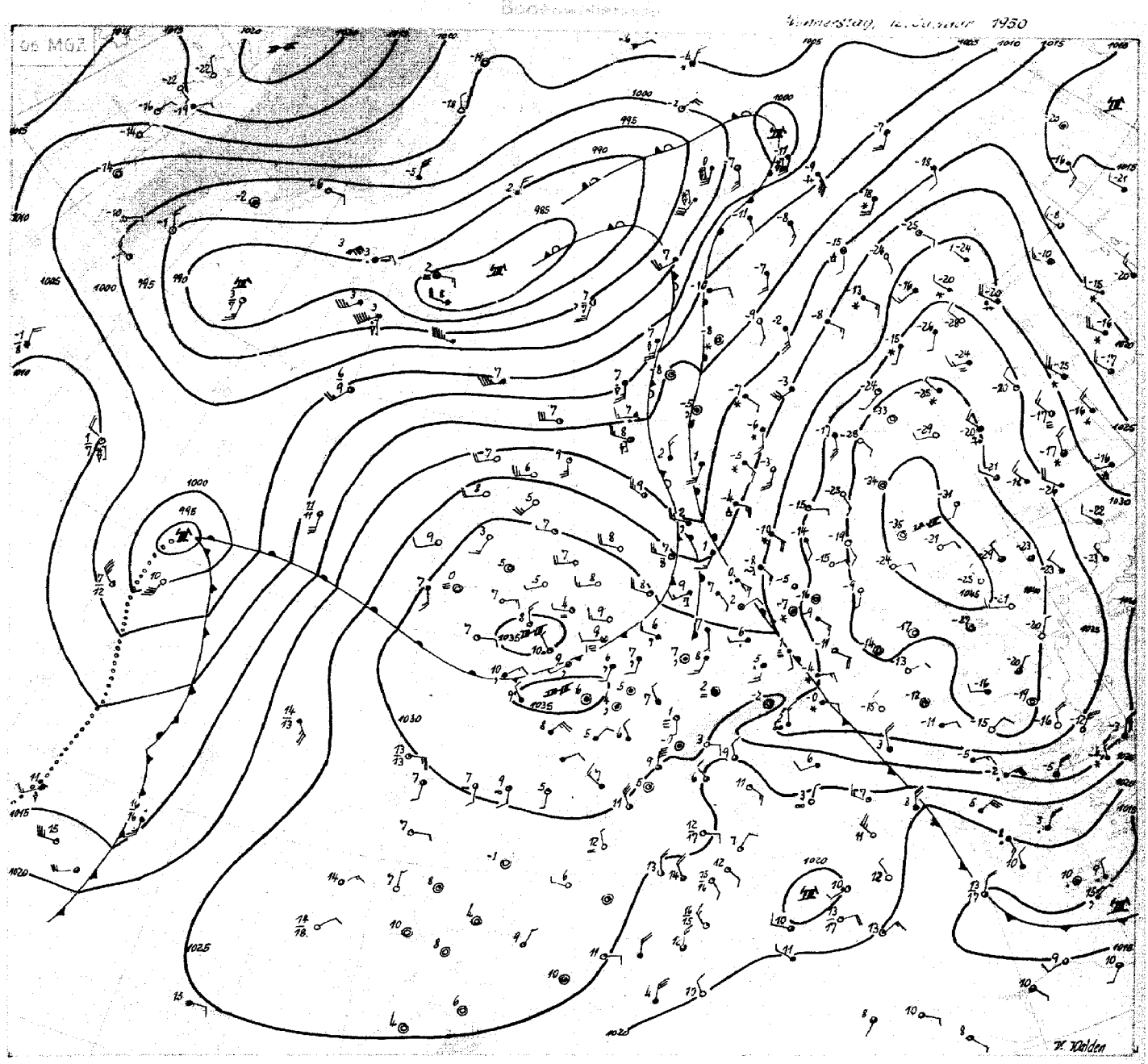

Donnerstag 12. Januar 50

Die Grenze zwischen der kontinentalen Kaltluft und milder Atlantikluft verlagerte sich gestern etwas südwestwärts, so daß die Temperatur in Hamburg im Laufe des Tages von +2° auf -2° zurückging. Sprühniederschläge im Bereich der Front verursachten in Schleswig-Holstein und in den östlichen Teilen von Niedersachsen gestern abend Glatteis, das sich nachts beträchtlich verstärkte, als Regen durch die dünne Kaltlufthaut den Boden erreichte.

-8° in Berlin heute morgen und +9° gleichzeitig in Bückeburg kennzeichnen den Unterschied der Luftmassen. Ihre ausgeprägte Grenze setzt sich nun wieder nach Osten in Bewegung. Die Vorgänge, die zu dieser Entwicklung führen, sind denjenigen vom 5. und 6.1. 1950 recht ähnlich: Ein mächtiger Höhenhochdruckkeil mit entsprechender Warmluftzunge in der rel.Top. 500/1000 mb über West- und Nordwesteuropa wird im Zuge des Vordringens von maritimer Kaltluft in das Gebiet der Britischen Inseln dort rasch zum Verschwinden gebracht. Seine Reste findet man heute früh über Skandinavien wieder. Druckfall über Südskandinavien, der mit einer Divergenz der Höhenströmung im Gebiet der östlichen Nordsee gekoppelt ist, brachte schließlich eine stärkere westliche Luftströmung zustande, mit der die milden Luftmassen die Kaltluft ziemlich weit nach Osten zurückzudrängen vermögen.

Ein im Seebereich nördlich der Azoren befindliches Tief wandert langsam nach etwa Nordnordosten, und wärmere Luftmassen werden in Richtung Britische Inseln geführt. Damit kann sich der jetzt über Schottland befindliche und allmählich ostwärts wandernde Hochdruckkeil kräftigen; gleichzeitig verlagert sich das warme Hoch über Frankreich etwas nach Nordosten. Der Wind wird dann in unserem Gebiet nördlich werden, und bei überwiegend antizyklonalem Einfluß dürfte sich vorübergehend Strahlungswetter einstellen. Der kalte Teil des Hochs aber wird sich von der nördlichen Nordsee aus nach Südosten verlagern. Somit ist die Gefahr neuer Advektion kontinentaler Kaltluftmassen gegenwärtig gering. Dr. W a l d e n

Nr. 12

Freie Atmosphäre
Temperatur, Feuchte, Wind

Donnerstag den 12. Januar 1950

hh: Höhe in Dm **PP:** Druck (Zehner-mb) **TT:** Lufttemperatur (°C) **TdTd:** Taupunkttemperatur (°C) **dd:** Windrichtung (36teilig) **ff:** Windgeschwindigkeit (Knoten)

122 Jever 5m

	11.1.50 14h					11.1.50 20h					12.1.50 02h					12.1.50 8h				
Druck (NN)	1028.2 mb					1028.4 mb					1027.4 mb					1026.4 mb				
Bodendruck	1028 "					1028 "					1027 "					1026 "				
0°Grenze	2500 +2800 m					2300 m					2600 m					1900 m				
PP	hh	TT	TdTd	dd	ff	hh	TT	TdTd	dd	ff	hh	TT	TdTd	dd	ff	hh	TT	TdTd	dd	ff
Boden m m		8	7	22	04		8	7	18	09		9	8	22	10		7	6	27	14
1000	22.7	7	7	.	.	23.2	7	7	.	.	21.5	8	8	.	.	21.4	7	7	.	.
950	65	6	6	28	08	65	7	6	23	14	64	7	6	26	22	63	5	2	31	26
900	109	4	-1	30	12	109	3	0	24	12	108	6	5	27	23	107	3	-2	31	36
850	155	4	-7	31	15	156	4	-2	27	09	154	4	2	28	23	153	1	-6	30	42
800	204	3	-3	32	21	209	2	0	31	18	204	2	-1	28	28	202	-2	-11	30	48
700	311	-2	-7	33	33	311	-2	-6	32	42	311	-3	-7	28	36	307	-3	-15	30	78
600	432	-11	-18	33	43	432	-11	-14	31	44	431	-12	-16	29	40	428	-11	-25	30	67
500	569	-22	-27	33	55	569	-21	-26	31	42	569	-19	-26	30	27	565	-22	-35	30	69
400	730	-31	-37	33	51	731	-30	-36	33	36	730	-33	-39	30	36	725	-36	-47	29	64
300	929	-46	.	33	67	929	-46	.	32	59	927	-47	.	29	49	921	-46	.	30	73
200	1190	-56	.	34	67	1190	-58	.	33	50	1187	-59	.	30	51	1184	-52	.	27	69
100	1626	-59	.	34	45	1623	-64	.	35	34	1619	-62	.	33	29	1629	-59	.		
Markante Punkte (Druck in ganzen mb)	981	6	5	.	.	919	3	3	.	.	915	5	4	.	.	015	8	8	.	.
	964	7	6	.	.	877	4	-3	.	.	887	6	5	.	.	762	-5	-15	.	.
	835	3	-3	.	.	815	2	-1	.	.	772	2	-3	.	.	734	-2	-14	.	.
	819	4	.	.	.	791	2	1	.	.	750	1	-4	28	34	691	-3	-16	.	.
	732	1	.	.	.	722	-2	-6	.	.	650	-7	11	28	39	550	-17	-30	30	79
	227	-57	.	.	.	650	-7	-9	32	44	563	-16	20	.	.	450	-28	-41	29	67
	170	-58	.	34	55	528	-19	-22	.	.	542	-16	22	.	.	383	-38	-49	.	.
	150	-59	.	34	54	513	-19	-23	.	.	350	-39	46	29	45	250	-53	.	28	54
	130	-58	.	35	53	488	-23	-28	.	.	220	-60	.	.	.	241	-54	.	.	.
	110	-59	.	35	45	450	-25	-29	32	39	208	-55	.	.	.	223	-54	.	.	.
						337	-42	.			190	-54	.	31	38	183	-49	.	.	.
						324	-42	.			130	-66	.	32	33	140	-56	.	.	.
						223	-58	.			110	-62	.	35	30	130	-56	.	.	.
						170	-57	.	53	43	070	-62	.	34	18	110	-58	.	.	.
						100	64	.	35	34	065	-63	.	.	.	88	-59	.	.	.
Tropopause (m)	11000 m					11300 m					11000 m					10800 m				
Relative Topographie 300/500	360 Dm					360 Dm					359 Dm					355 Dm				
500/700	257 Dm					258 Dm					258 Dm					258 Dm				
700/1000	289 Dm					288 Dm					289 Dm					286 Dm				
500/1000	546 Dm					546 Dm					547 Dm					544 Dm				

419 Iserlohn 258m

	11.1.50 14h					11.1.50 20h					12.1.50 02h					12.1.50 08h				
Druck (NN)	1030 mb										1030.2 mb									
Bodendruck	998 "										999 "									
0°Grenze	2700 m										2800 m									
PP	hh	TT	TdTd	dd	ff	hh	TT	TdTd	dd	ff	hh	TT	TdTd	dd	ff	hh	TT	TdTd	dd	ff
Boden m m		8	8	25	02				23	02		8	8	25	05				29	10
1000	24.5	.	.	.	.				.	.	42.1	.	.	.	.				.	.
950	67	6	6	27	10				25	11	66	6	6	27	14				37	29
900	111	3	3	30	15				26	13	111	4	4	28	19				37	33
850	159	5	1	32	20				31	18	157	4	1	28	22				32	31
800	206	3	-5	33	25				33	27	206	4	2	29	29				32	30
700	313	-2	-10	34	39				35	29	313	-3	-6	31	29				34	51
600	434	-11	-19	34	43				33	34	433	-10	-16	32	30				33	50
500	572	-20	-27	34	49				33	44	572	-19	-27	32	40				31	47
400	734	-30	-37	35	53				34	46	737	-32	-39	33	35				30	57
300	933	-45	.	35	56				33	54	932	-44	.	32	43				30	40
200	1194	-56	.	35	72				34	46	1194	-57	.	31	52				30	46
100	1629	-61	.	35	15				36	34	1633	-59	.	34	27				35	21
Markante Punkte (Druck in ganzen mb)	871	2	2	.	.						860	2	-1	.	.					
	855	5	1	.	.						847	5	2	.	.					
	842	5	0	.	.						811	5	3	.	.					
	665	-3	-12	.	.						755	1	-4	.	.					
	326	-42	-46	.	.						742	1	-4	.	.					
	250	-54	.	35	66						677	-10	-16	.	.					
	238	-56	.	.	.						588	12	-18	.	.					
	215	-55	.	.							578	12	-18	.	.					
	170	-59	.	36	69						538	17	-25	.	.					
	140	-59	.	.	.						522	17	-25	.	.					
	130	-59	.	36	57						220	57	.	.	.					
	110	-61	.	36	45						175	56	.	.	.					
											142	56	.	.	.					
											118	59	.	.	.					
											070	62	.	36	23					
Tropopause (m)	10800 m					m					11300 m					m				
Relative Topographie 300/500	361 Dm					Dm					360 Dm					Dm				
500/700	258 Dm					Dm					258 Dm					Dm				
700/1000	289 Dm					Dm					289 Dm					Dm				
500/1000	547 Dm					Dm					547 Dm					Dm				

034 Schleswig-La. 20m

	11.1.50 14h					11.1.50 20h					12.1.50 02h					12.1.50 08h				
Druck (NN)	1029.5 mb										1027.2 mb									
Bodendruck	1027 "										1025 "									
0°Grenze	1700 m										2400 m									
PP	hh	TT	TdTd	dd	ff	hh	TT	TdTd	dd	ff	hh	TT	TdTd	dd	ff	hh	TT	TdTd	dd	ff
Boden m m		0	0	11	10				15	12		0	-1	16	08				30	12
1000	23.2	-1	.	12	06				-	.	21.4	1	1	.	.				.	.
950	64	4	.	07	04				19	08	63	6	6	22	21				31	37
900	108	3	.	34	06				21	09	107	4	4	27	30				31	36
850	154	1	.	29	12				28	12	154	4	4	27	25				29	39
800	203	-2	.	32	22				29	14	203	2	2	28	24				29	44
700	308	-5	.	34	44				31	27	309	-4	-7	28	27				28	44
600	428	-11	.	34	61				33	38	429	-12	-16	29	40				26	51
500	566	-19	.	33	51				33	42	567	-19	-23	30	20				.	.
400	728	-30	.	33	59				33	44	728	-33	-38	29	47				28	72
300	928	-42	.	34	76				32	65	925	-47	.	29	48				25	63
200	1193	-53	.	34	79				34	59	1185	-53	.	.	.					
100	1638	-56	.	35	42				35	40	1622	-61	.	.	.					
Markante Punkte (Druck in ganzen mb)	993	-2	.	.	.						012	-1	-2							
	966	4	.	.	.						972	6	6							
	927	4	.	.	.						842	4	4							
	837	-2	.	.	.						759	-1	-3							
	762	-2	.	.	.						745	-1	-6							
	715	-4	.	.	.						580	-12	-17							
	462	-25	.	.	.						511	-18	-22							
	450	-25	.	33	52						364	-36	-41							
	325	-40	.	.	.						336	-42	.							
	303	-41	.	.	.						324	-43	.							
	274	-47	.	.	.						259	-56	.							
	265	-49	.	.	.						224	-57	.							
	242	-52	.	.	.						214	-53	.							
	90	-56	.	.	.						175	-53	.							
	80	-57	.	.	.						110	-62	.							
Tropopause (m)	10400 m					m					10200 m					m				
Relative Topographie 300/500	362 Dm					Dm					358 Dm					Dm				
500/700	258 Dm					Dm					254 Dm					Dm				
700/1000	285 Dm					Dm					286 Dm					Dm				
500/1000	543 Dm					Dm					546 Dm					Dm				

338 Hannover-La. 51m

	11.1.50 14h					11.1.50 20h					12.1.50 02h					12.1.50 8h				
Druck (NN)	1028.4 mb					1030.1 mb					1028.3 mb					1025.1 mb				
Bodendruck	1022 "					1023 "					1022 "					1019 "				
0°Grenze	1800 m					2200 m					2300 m					3100 m				
PP	hh	TT	TdTd	dd	ff	hh	TT	TdTd	dd	ff	hh	TT	TdTd	dd	ff	hh	TT	TdTd	dd	ff
Boden m m		5	4	09	02		2	2	09	08		1	1	15	05		8	8	26	12
1000	22.8	7	7	18	03	24.0	2	2	12	08	22.4	7	7	19	11	20.5	8	8	29	27
950	65	6	5	29	10	66	5	5	18	03	64	5	3	26	18	63	6	6	29	31
900	109	3	1	32	24	110	3	0	29	06	108	2	-1	27	20	107	5	5	30	34
850	155	3	-2	33	24	156	1	-3	30	09	159	4	2	30	22	153	3	2	30	37
800	204	-1	-3	33	32	204	1	-2	32	18	203	2	-1	32	25	202	0	-2	30	37
700	309	-4	-7	35	43	311	-3	-7	34	40	310	-4	-8	33	25	308	-4	-15	31	50
600	429	-12	-18	35	56	437	-11	-16	34	48	429	-12	-14	31	42	427	-12	-20	31	60
500	567	-18	-26	34	45	568	-21	-27	34	49	567	-21	-25	32	32	564	-22	-36	30	52
400	729	-32	-39	35	58	729	-31	-36	34	48	728	-32	-37	33	39	726	-31	-44	29	51
300	927	-46	.	35	78	927	-46	.	35	62	925	-48	.	32	54	923	-47	.	29	65
200	1198	-58	.	35	78	1188	-60	.	35	66	1104	-57	.	33	55	1184	-53	.	30	58
100	1620	-61	.	.	.	(1619)	-	.	.	.	1616	-67	.	35	34					.
Markante Punkte (Druck in ganzen mb)	1070	5	4	-	-	1005	1	1	.	.	004	7	7	.	.	935	5	5	.	.
	987	7	7	.	.	989	5	5	.	.	890	1	-1	.	.	889	5	5	.	.
	750	-5	-4	34	37	866	1	-3	.	.	860	4	-2	.	.	750	-3	-11	31	41
	722	-3	5	.	.	773	-1	-6	.	.	750	-2	-5	33	26	738	-3	-13	.	.
	686	-4	7	.	.	745	-1	-6	.	.	650	-8	-11	31	40	550	-17	-31	31	55
	550	-16	23	35	50	550	-17	-21	34	48	450	-27	-31	33	30	450	-26	-40	29	51
	234	-58	.	.	.	272	-52	.	.	.	250	-57	.	32	72	350	-38	-51	29	57
	178	-58	.	.	.	256	-52	.	.	.	233	-59	.	.	.	250	-54	.	30	65
	170	-60	.	36	75	220	-60	.	.	.	215	-56	.	.	.	232	-58	.		
	093	-61	.	.	.	194	-60	.	.	.	174	-66	.	.	.	216	-68	.		
						170	-57	.	35	58	126	-66	.	.	.	196	-52	.		
						130	-62	.	36	54	086	-69	.	.	.	170	-53	.		
																150	-56	.		
																134	-59			
																.	.	.		
Tropopause (m)	10800 m					11300 m					10900 m					10900 m				
Relative Topographie 300/500	360 Dm					359 Dm					358 Dm					359 Dm				
500/700	258 Dm					257 Dm					257 Dm					252 Dm				
700/1000	286 Dm					287 Dm					287 Dm					287 Dm				
500/1000	544 Dm					544 Dm					544 Dm					544 Dm				

Flugzeug

Zeit						
Druck (NN)						
Bodendruck						
0°Grenze						
PP	hh	TT	TdTd	hh	TT	TdTd
Boden m m						
1000						
950						
900						
850						
800						
750						
700						
650						
600						
550						
500						
450						
400						
350						
300						
Tropopause (m)	m			m		
Relative Topographie 300/500	Dm			Dm		
500/700	Dm			Dm		
00/1000	Dm			Dm		
00/1000	Dm			Dm		
Klartext:						

Höhenwinde

dd: Windrichtung (36teilig) ff: Windgeschwindigkeit (Knoten)

Ort	Quakenbrück	
Zeit	12.1.50 08h	
Höhe (m)	dd	ff
Boden	31	09
300	31	19
600	31	23
900	31	23
1200	32	23
1500	32	23
1800	32	23
2100	32	23
2400	32	25
2700	32	25
3000	32	25
3600		
4200		
4800		
5400		
6000		
6600		
7200		
7800		
8400		
9000		
9900		
10800		
12000		
13500		
15000		

Täglicher Wetterbericht

Herausgegeben vom Meteorologischen Amt für Nordwestdeutschland
Zentralamt für die Britische Zone.
Hamburg 4, Bernhard-Nochtstr. 76

Jahrgang 15 Nr. 13a Bezugspreis je Monat DM einschl. Postzustellgebühr Freitag den 13. Januar 1950

LIBRARY 7 1950 WEATHER BUREAU

gestern 12 Uhr MGZ

Landstationen	Höhe (NN)	iiiTdTd	Nddff	VVwwW	PPPTT	NhChCmCh	6oxapp	8NsChshs	8NsChshs	
List/Sylt	16	020 06	03116	40028	24407	00900	60222			See = 2
Husum	13	029 04	02918	75018	25007	00900	60218			
Cuxhaven	2	131 06	02819	40020	27307	00900	61117			
Norderney	13	113 05	03120	75020	29607	00900	61120			See = 4
Emden	6	203 06	02927	40020	30008	00900	64120			
Jever	5	122 06	22718	75020	29008	21500	61120			
Flensburg	41	033 06	33027	50018	23607	36300	61316	83005		
Schleswig-La.	20	034 06	53214	32028	24707	48460	60316	82470	84810	
Kiel	8	045 06	63210	50022	23507	684xx	6x217			
Lübeck	13	158 04	72907	20026	23606	75400	61405			
Hamburg-Fu.	14	147 05	63027	80256	25607	38300	60217	85625	83818	
Lathen	8	204 06	03109	81015	30609	00900	61015			
Bramsche	86	316 06	63113	80030	31008	65400	60218			
Bremen	3	224 06	52918	64016	28809	55400	61120	85612		
Hannover-La.	51	338 06	73012	50025	27708	66300	60218			
Lüneburg	28	244 06	72712	50016	25007	65402	60209			
Dannenberg	50	253 05	82915	25216	24806	772xx	64402			
Braunschweig	82	348 06	73215	87026	27008	68400	67218			
Göttingen	151	444 05	23215	81030	28710	21500	64115			
Bocholt	22	406 06	13413	75030	32409	11500	61014	87827		
Gütersloh	70	320 06	23310	64025	37109	25400	62015	82615		
Salzuflen	96	325 06	53312	50025	29609	55400	61123	85610		
Bückeburg	67	330 05	63013	72015	30008	655xy	62114	86622		
Iserlohn	258	419 06	43210	20025	32708	42400	60214	84810		
Essen-Mülheim	120	410 06	53207	20035	33008	51600	60219	85840		
Roetgen	463	503 05	63408	20026	33906	663xx	61009	86007		
Bonn	62	512 06	62909	20027	33870	65400	60223	86612		
Alt-Astenberg *	780	427 02	73217	80025	37203	782xy	60211	87804		
Braunlage *	607	452 02	63211	81036	52404	62400	61405			
Feuerschiffe		iiiTdTd	Nddff	VVwwW	PPPTT	NhChCmCh	1dwdw/Hw	3RRTsTs	6/app	
F-Schiff S2	o	001 06	02913	97020	32008	00900	12933		6x310	
" " Elbe I	o	00505	13024	97011	27008	167xy	14021		6x320	
" " P11	o	004 08	03228	97020	28109	00900	13233		6x323	
" " Fehmarnbelt	o	006 04	72724	96252	20005	795xx	12722		6x707	

gestern 18 Uhr MGZ

Landstationen	iiiTdTd	Nddff	VVwwW	PPPTT	NhChCmCh	6oxapp	7RRTeTe	8NsChshs	8NsChshs	
List/Sylt	020 03	03218	97029	27706	00900	60115	79407			See = 2
Husum	029 03	03118	30020	28005	00900	61217	70107			
Cuxhaven	131 04	02913	81020	30006	00900	60274	70108			
Norderney	113 04	03214	60020	31906	00900	60208	70007			
Emden	203 03	02914	50010	32204	00900	61210	70008			
Jever	122 03	02709	50020	31406	00900	60213	70009			
Flensburg	033 03	03127	98021	26805	00900	61319	70207			
Schleswig-La.	034 03	03024	40021	27405	00900	61211	70408			
Kiel	045 03	03118	81012	26306	00900	61213	70507			
Lübeck	158 04	32912	50012	26406	35400	61217	70107			
Hamburg-Fu.	147 03	12913	48012	28305	15600	60214	70908	81550		
Lathen	204 03	13105	75010	32604	00907	61107	79709			
Bramsche	316 04	02905	80010	33004	00900	61108	70009			
Bremen	224 03	02908	56021	31105	00900	60213	79709			
Hannover-La.	338 04	63108	60022	30007	654xy	60207	70109			
Lüneburg	244 03	63212	40032	28006	66500	61213	70208			
Dannenberg	253 04	32917	40016	27406	35400	61111	70307			
Braunschweig	348 04	63111	81032	29207	65400	60110	70308			
Göttingen	444 03	13106	97010	31106	15500	61212	79210			
Bocholt	406 03	12905	97020	33705	00948	61104	79209			
Gütersloh	320 04	02908	64011	32905	00900	61910	79709			
Salzuflen	325 04	63206	96039	31807	65408	61211	79109			
Bückeburg	330 04	12709	32032	32906	755xy	61109	79709	87627		
Iserlohn	419 04	23005	25021	34106	00942	60209	70008			
Essen-Mülheim	410 04	03105	30011	33706	00900	61106	70109			
Roetgen	503 03	43202	09012	35103	454xy	61111	70207	84617		
Bonn	512 04	00000	30010	34706	00900	61207	70010			
Alt-Astenberg *	427 01	72915	97022	38502	752xy	65207	70206	87604		
Braunlage *	452 00	73441	98011	54303	14400	66206	70406			Schnee = 10 cm
Feuerschiffe	iiiTdTd	Nddff	VVwwW	PPPTT	NhChCmCh	1dwdw/Hw	3RRTsTs	6/app		
F-Schiff S2	001 06	02905	98010	35507	00900	12921	30052	6x305		
" " Elbe I	00505	13213	97010	29209	158xx	13222	30052	6x312		
" " P11	004 07	03319	98020	30708	00900	13323	30001	6x313		
" " Fehmarnbelt	006 03	02923	97010	23005	00900	129xx	30404	6x215		

heute 0 Uhr MGZ

Landstationen	Höhe (NN)	iiiTdTd	Nddff	VVwwW	PPPTT	NhChCmCh	6oxapp	8NsChshs	8NsChshs	
List/Sylt	16	020 04	03113	97022	28406	00900	67100			See = 1
Husum	13	029 03	03109	40020	29503	00900	67101			
Cuxhaven	2	131 04	02714	81020	30905	00900	60702			
Norderney	13	113 05	32711	40030	32006	00905	64908			
Emden	6	203 03	92510	02470	32003	9x0xy	67907			
Jever	5	122 01	42301	20032	31902	45400	60202			
Flensburg	41	033 02	22819	98030	28503	02905	[illegible]			
Schleswig-La.	20	034 03	03110	40020	29403	00700	61102			
Kiel	8	045 03	03013	81020	28904	00700	67111			
Lübeck	13	156 02	02914	81020	28703	00900	60314			
Hamburg-Fu.	14	147 02	02908	48020	29904	00900	61106			
Lathen	8	204 02	03102	30020	33202	00900	60204			
Bramsche	86	316 02	02708	01444	34102	00900	60206			
Bremen	3	224 01	02705	12020	32302	00900	60104			
Hannover-La.	51	338 02	02805	50021	31503	00900	61107			
Lüneburg	28	244 02	52007	50020	30204	00900	61121			
Dannenberg	50	253 03	03113	40022	29204	00900	60213			
Braunschweig	82	348 02	03109	97010	31403	00900	61113			
Göttingen	151	444 02	52007	97030	33003	0097x	64212			
Bocholt	22	406 51	00000	01460	34151	00900	60201			
Gütersloh	70	320 02	93204	x9472	34402	9x0xx	64109	89x00		
Salzuflen	96	325								
Bückeburg	67	330 01	02508	32020	33802	00900	60211			
Iserlohn	258	419 03	92702	01450	35403	9x0xy	67407			
Essen-Mülheim	120	410 02	00000	x5460	34602	00900	61008			
Roetgen	463	503 02	90901	04454	35502	9x0xy	60205			
Bonn	62	512 03	80000	20030	35903	0092x	60208			
Alt-Astenberg *	780	427 51	83401	08102	39500	860xy	67407	88001		
Braunlage *	607	452 00	73427	98033	55702	754xy	61410	87612		
Feuerschiffe		iiiTdTd	Nddff	VVwwW	PPPTT	NhChCmCh	1dwdw/Hw	3RRTsTs	6/app	
F-Schiff S2	o	001 06	02002	97020	31007	00900	12921		6x820	
" " Elbe I	o	00505	02905	97020	31107	x 9xxy	129xy		6x307	
" " P11	o	004 05	03011	97030	31107	xxxxy	13032		6x906	
" " Fehmarnbelt	o	006 03	03218	97020	25604	00900	132xy		6x311	

heute 6 Uhr MGZ

Landstationen	iiiTdTd	Nddff	VVwwW	PPPTT	NhChCmCh	6oxapp	7RRTeTe	8NsChshs	8NsChshs	
List/Sylt	020 04	92711	03472	27905	9x0xy	60907	70003			See = 1
Husum	029 04	92509	x5474	28504	9x0xy	60911	70002			
Cuxhaven	131 03	92409	03454	30403	9x0xy	61707	70003			
Norderney	113 03	92009	x2454	30403	9x0xy	61714	70003			
Emden	203 02	92012	01454	30902	9x0xy	60707	79101			
Jever	122 01	91906	x8454	30802	9x0xy	61812	70001			
Flensburg	033 03	92308	01472	27503	9x0xy	61709	70002			
Schleswig-La.	034 03	92503	00474	29203	9x0xy	01706	70001			
Kiel	045 03	92705	01454	28703	9x0xy	61704	70002			
Lübeck	156 02	92605	01470	28902	9x0xy	61701	70003			
Hamburg-Fu.	147 02	92605	02454	30202	9x0xy	60901	70002			
Lathen	204 01	92205	01450	32401	9x0xy	61904	79701			
Bramsche	316 01	92504	01454	33001	9x0xy	61703	70001			
Bremen	224 02	92504	01454	32002	9x0xy	61705	70002	89x07		
Hannover-La.	338 02	82704	03444	31502	853xy	64900	70002			
Lüneburg	244 02	92305	03470	30403	9x0xy	61002	70007			
Dannenberg	253 03	43118	12010	29903	00918	61104	70003			
Braunschweig	348 02	92706	01470	31402	9x0xy	60000	70002			
Göttingen	444 01	83204	50022	33202	7636x	61200	70001			
Bocholt	406 02	91809	x2454	32302	9x0xy	61710	79751			
Gütersloh	320 02	90000	01454	33302	9x0xy	61706	70000			
Salzuflen	325 02	92004	62454	32602	9x0xy	61000	79201			
Bückeburg	330 01	62110	16014	32902	56230	61904	79701	85004		
Iserlohn	419 01	72002	17024	33402	0097x	61710	70001			
Essen-Mülheim	410 02	61607	10104	32302	0097x	61713	70002			
Roetgen	503 54	51810	81012	32202	00942	61722	70051			
Bonn	512 03	81402	09444	33303	861xy	60718	70003	88003		
Alt-Astenberg *	427 53	23402	82284	38452	00941	65703	70053			
Braunlage *	452 52	12806	97012	56200	15470	66202	70000			Schnee = 9 cm
Feuerschiffe	iiiTdTd	Nddff	VVwwW	PPPTT	NhChCmCh	1dwdw/Hw	3RRTsTs	6/app		
F-Schiff S2	001 06	62009	98010	26007	00900	12021	30051	6x830		
" " Elbe I	00504	92313	92432	29104	9x0xy	123xy	30054	6x815		
" " P11	004 07	02513	97020	30008	00900	12531	30001	6x808		
" " Fehmarnbelt	006 03	22913	76030	26804	00902	129xy	30002	6x307		

Deutsche Schiffsmeldungen (Schlüssel: YQLaLaLa LoLoLoGG Nddff VVwwW PPPTT NhClhCmCh)

12/I	Nordenham	53703	17200	82237	97032	02704	
	Wiesbaden	50634	12700	82044	97258	80009	
	Warburg	53699	16600	82224	97037	02805	
	Ruhr	53367	00600	40309	99021	26515	
	Meersburg	53692	15300	82124	97022	04205	
	Marienburg	53690	14600	61830	98022	01000	
	Lauting	53566	04500	32511	98025	21810	
	Frigga	53368	02201	53618	99031	26014	
	Glückauf	53700	17001	82137	97022	01805	
	Ruhr	50366	00606	50102	99022	26014	
	E. Flohr	53703	17005	82237	96267	978xy	
	Westermann	53662	10007	42305	97028	03708	
	Boesch	50659	25507	80440	96032	90203	
	Brake	50584	00207	11914	98010	21109	
	Berlin	53692	15007	82324	97022	96706	

12/I	Mannheim	50632	21007	32644	98021	99105	
	Wiesbaden	50634	12107	82760	96038	982xy	
	Bremen	53713	20407	82424	97268	93900	
	Midlum	50612	08711	72752	97018	15808	
	Westpreußen	53642	06811	52224	97031	05808	
	Württemberg	53692	14617	82118	97022	97807	
	Skolpenbank	53692	14877	82118	97616	98207	
	Boeckler	50598	03811	62424	98016	21507	
	Esbo	50617	12811	82724	98208	11907	
	Kassel	53693	15011	82218	96258	99806	
	Lacklan	53343	25012	80437	95626	13212	
	Oldenburg	53610	04212	83030	96022	17608	
	Lofoten	53700	17012	82424	92238	99907	
	Bremen	53714	24517	43124	97808	97901	
	Skolpenbank	53694	15017	82513	97022	97406	

14/I	München	50660	25817	81818	97032	97904	
	Ruhr	50363	02918	40000	99020	28615	
	Meersburg	53692	15318	32213	97012	97106	
	Lofoten	53700	17018	52509	97011	95206	
	Mannheim	50632	27018	81030	96657	01104	
	Lauting	53572	08018	03030	98000	25408	
	Lacklan	53340	26018	80439	95628	15209	
	Glückauf	53700	17019	82505	97505	96206	
	Lauting	53572	08018	03030	98300	25408	
	Flohr	53703	17023	80429	98569	962xy	
	Westermann	53688	13923	81205	97268	95106	
	Boeckler	50548	00023	81613	97255	21108	
	Mannheim	50632	21023	81430	96657	83003	
	Bremen	53714	24523	43118	97268	92100	
	Oldenburg	53628	05123	8241d	96022	15609	

* Luftdruckwert auf Stationshöhe reduziert

Alle Zeitangaben in mittlerer Greenwicher Zeit (MGZ)

Höhenwetterlage von heute früh

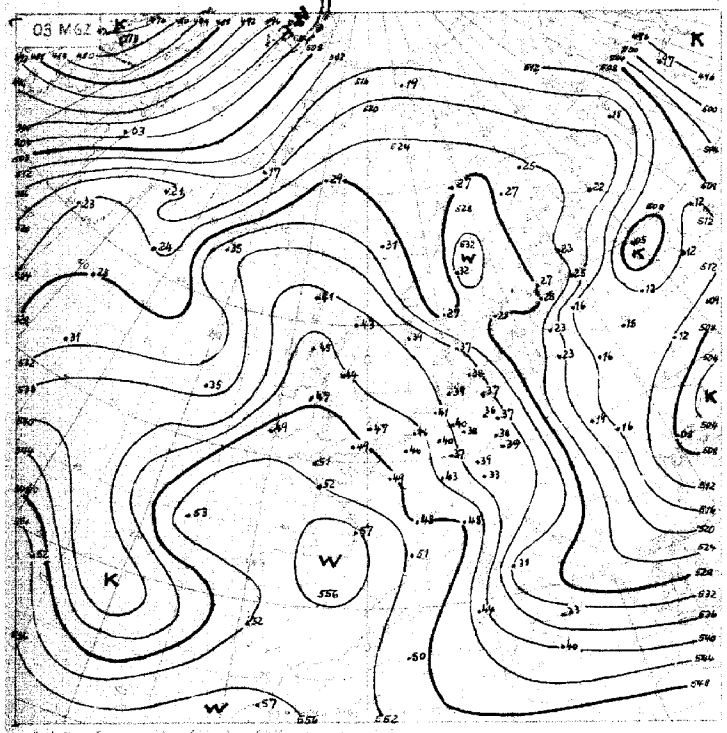

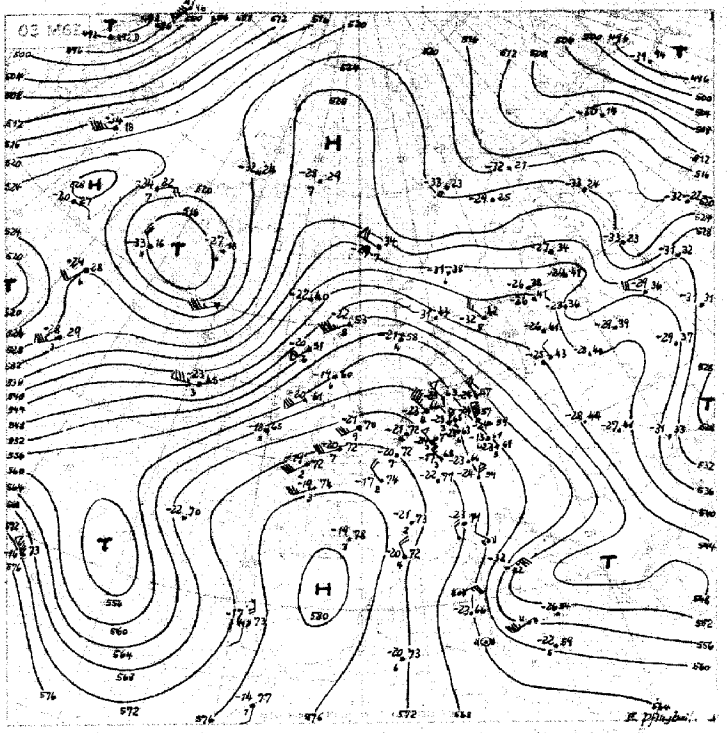

Relative Topographie 5/1000 ... Dekadenmittel Hamburg 1931 ...

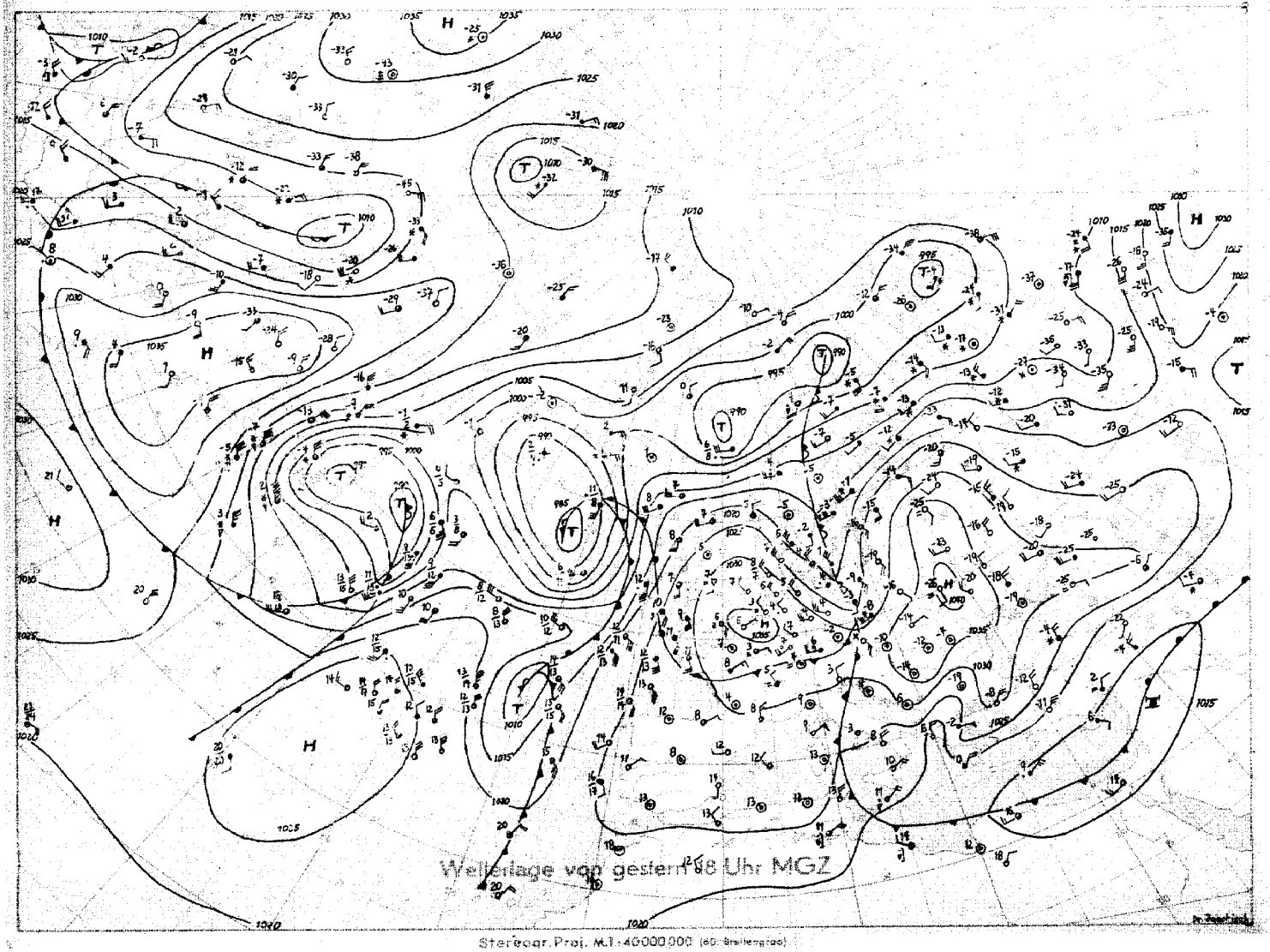

Wetterlage von gestern 18 Uhr MGZ

Sterbogr. Proj. M.1:40000000 (60. Breitengrad)

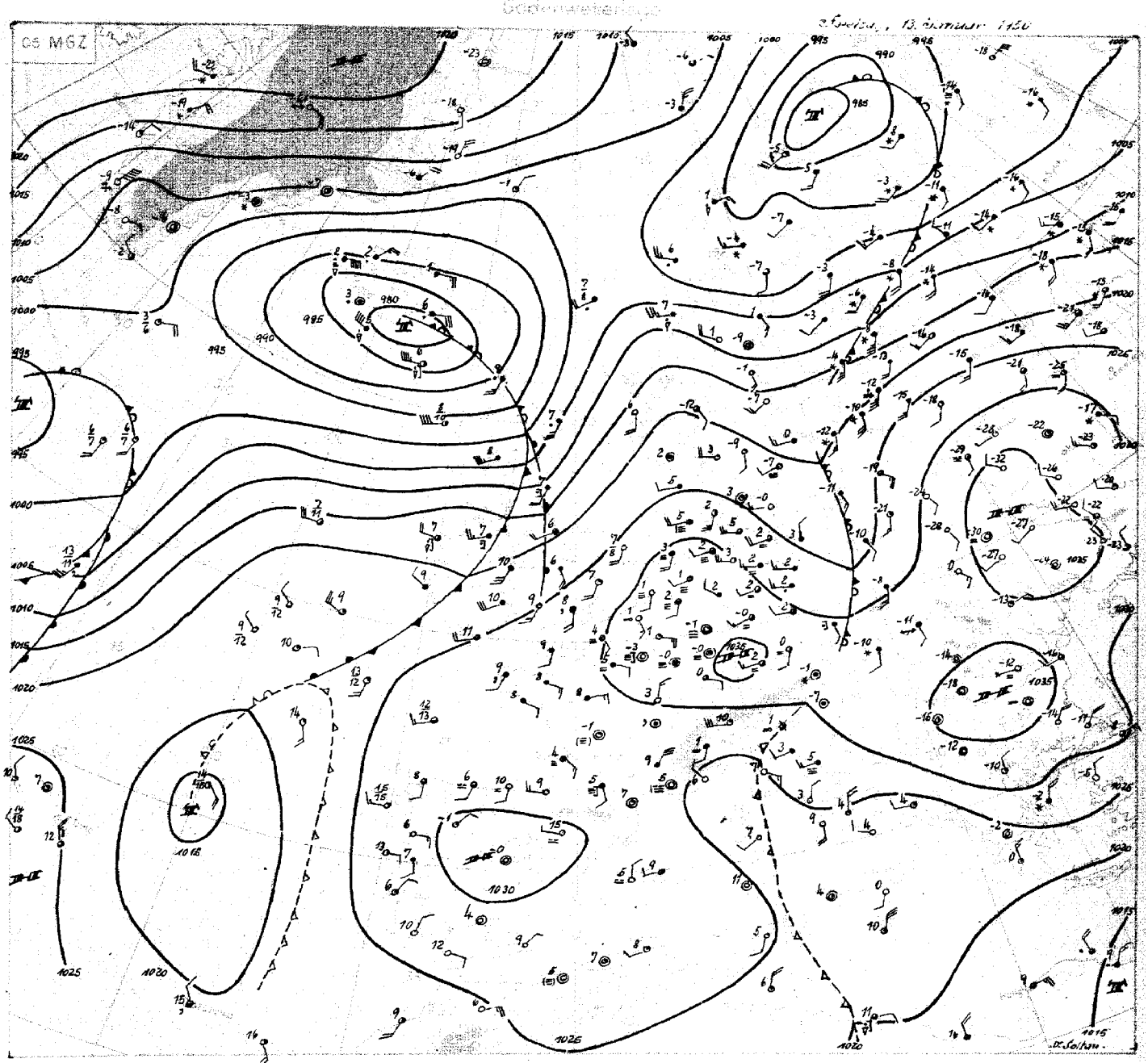

Freitag, 13. Januar 50

Die kalte Festlandsluft russisch-skandinavischen Ursprungs ist seit gestern weiter nach Osten zurückgedrängt worden, und das erste maritim-atlantische Frontensystem ist bis zur östlichen Ostsee vorgedrungen. Gleichzeitig wird der hohe Druck über Rußland weiter abgebaut.

Die neue, gestern über dem Kanal gelegene Hochdruckzelle ist gleichfalls noch nicht als thermisch warm anzusprechen, und über Nordwestdeutschland zeigen die Aufstiege gegen gestern geringe Abkühlung in der Höhe. Auch dieser Hochkern ist daher noch in Wanderung begriffen und heute früh über Süddeutschland angelangt.

Aus einem gestern gut erkennbaren, scharf zentrierten Kaltlufttropfen über der Mitte des Nord - atlantiks hat ein Teiltief im zugehörigen Richtungsdivergenzgebiet der Höhenströmung noch merklich an Energie gewonnen; und erneut steht der Vorstoß eines maritimen Frontensystems nach Mitteleuropa bevor.

Die gestern über dem Atlantik weit nach Süden reichende Kaltluftzunge wird nun im Südteil abgeschnürt. Dieser Schwall ist aber nicht sehr umfangreich und am Boden wird nur eine schwache zyklonale Zirkulation unterhalten. Eine wesentliche Unterbrechung für die weiteren, von Westen heranziehenden Störungen mit ihren Frontenzügen dürfte dadurch nicht erfolgen.

Insgesamt wird daher für die nächsten Tage mit anhaltender Zufuhr milder maritimer Luftmassen nach Nordwestdeutschland gerechnet.

Dr. Pflugbeil

SPERRDRUCK GERM. SUTTER, HAMBURG 19 26

Nr. ___

Freie Atmosphäre
Temperatur, Feuchte, Wind

Freitag den 13. Januar 1950

hh: Höhe in Dm **PP**: Druck (Zehner-mb) **TT**: Lufttemperatur (°C) **TdTd**: Taupunkttemperatur (°C) **dd**: Windrichtung (36 teilig) **ff**: Windgeschwindigkeit (Knoten)

122 Jever 5m

	hh	TT	TdTd	dd	ff	hh	TT	TdTd	dd	ff	hh	TT	TdTd	dd	ff	hh	TT	TdTd	dd	ff
Zeit	12.1.50 14h					12.1.50 20h					13.1.50 02h					13.1.50 08h				
Druck (NN)	1029.3 mb					1031.5 mb					1031.9 mb					1030.4 mb				
Bodendruck	1029 "					1031 "					1031 "					1030 "				
0°Grenze	1300 m					1500 m					2100 2400					2400 "				
Isobarenflächen (Höhe, Temperatur, Feuchte, Wind) PP																				
Boden in m		8	5	28	18		4	3	27	05		4	3	00	03		1	1	18	04
1000	23.8	7	1	.	.	25.2	4	4	.	.	25.6	6	6	.	.	24.2	3	1	.	.
950	66	3	-2	32	35	67	2	-3	34	27	67	4	-1	31	15	66	4	-3	24	15
900	109	1	-7	32	34	110	2	-9	33	32	111	3	-6	32	16	110	3	-7	24	15
850	155	-2	-13	32	36	156	-1	-14	34	37	158	2	-8	33	20	156	3	-9	25	14
800	203	-5	-17	32	43	204	-2	-17	35	42	206	0	-11	34	22	205	3	-9	25	12
700	307	-7	-21	33	71	310	-7	-22	34	46	312	-6	-18	34	30	311	-6	19	28	28
600	425	-15	-31	33	80	428	-16	-30	35	60	431	-19	-27	32	43	430	-15	-29	30	31
500	567	-24	-39	32	86	562	-27	-41	33	66	566	-23	-34	32	46	567	-19	-33	31	41
400	720	-36	-49	32	96	719	-40	-53	33	76	727	-33	-43	33	64	729	-31	-43	32	48
300	914	-51	.	32	111	911	-54	.	34	105	912	-50	.	33	70	927	-47	.	32	44
200	1177	-42				1167	-53	.	34	48	1177	-64	.	32	60	1185	-64	.	32	48
100	1623	-58				(1603)	.	.	.	.	1613	-59	.	33	27	1619	-59	.	31	18
Markante Punkte (Druck in ganzen mb)	1021	9	6			1012	6	6			911	3	-6			1015	1	1		
	750	-7	-27	32	54	920	1	-7			882	4	-6			989	5	1		
	315	-49	.			841	-2	-15			770	0	-12			970	5	-1		
	283	-52				350	-46	.	34	98	550	-19	-31	31	57	930	4	-5		
	260	-57				332	-47				450	-27	-38	33	51	908	1	-6		
	234	-56				255	-63				217	-65				839	2	-4		
	209	-47				240	-63				204	-65				576	-14	-28		
	182	-47				212	-53				162	-52				419	-30	-42		
	170	-50				189	-53				150	-56	.	32	39	350	-38	-49	32	46
	127	-58				179	-56				130	-58	.	32	25	209	-64			
	095	-58				122	-62				080	-61	.	34	15	182	-63			
											060	-60	.	33	14	150	-57	.	31	33
																130	-59	.	31	33
																110	-58	.	31	23
																080	-60	.	31	20
Tropopause (m)	10700 m					10100 m					11200 m					10600 m				
Relative Topographie 300/500	353 Dm					348 Dm					356 Dm					360 Dm				
500/700	254 Dm					253 Dm					254 Dm					256 Dm				
700/1000	283 Dm					284 Dm					287 Dm					287 Dm				
500/1000	537 Dm					537 Dm					541 Dm					543 Dm				

419 Iserlohn 258m

	hh	TT	TdTd	dd	ff	hh	TT	TdTd	dd	ff	hh	TT	TdTd	dd	ff	hh	TT	TdTd	dd	ff
Zeit	12.1.50 14h					12.1.50 20h					13.1.50 02h					13.1.50 08h				
Druck (NN)	1032 mb										1034.7 mb									
Bodendruck	1001 "										1002 "									
0°Grenze	1600 / 2000 / 2400										1000 / 2100 / 2400									
Isobarenflächen PP																				
Boden in m		8	5	31	06				32	05		3	2	00	00				25	09
1000	26.3	8	4	31	06				34	07	277	3	2	00	00				.	.
950	68	4	1	31	11				35	12	69	2	-2	01	06				19	09
900	112	2	-3	33	18				35	17	112	1	-9	01	07				24	06
850	158	0	-13	34	32				35	27	158	1	-13	36	10				27	06
800	206	-1	-12	33	55				35	36	207	0	-19	36	14				28	06
700	316	-5	-18	34	57				35	40	318	-5	-19	35	33				30	13
600	432	-13	-27	32	50				34	47	432	-15	-27	34	42				.	.
500	568	-24	-37	32	64				33	56	567	-24	-36	33	92				.	.
400	725	-39	-50	32	62				33	77	728	-32	-46	34	62				33	45
300	918	-52	.	32	96				35	93	925	-47	.	35	73				33	46
200	1178	-56	.	32	62				32	60	1183	-64	.	34	71				34	48
100	1626	-52	.	.	.				30	15	1620	-63	.	34	27				33	25
Markante Punkte	920	2	2								968	2	2							
	818	-2	-19								958	3	-1							
	784	1	-11								912	0	-8							
	650	-8	-27	33	50						834	2	-12							
	615	-13	-25								762	0	-15							
	575	-15	-29								662	-19	-23							
	350	-44	.	32	75						547	-19	-33							
	260	-54	.	33	84						482	-24	-38							
	245	-55									427	-30	-44							
	190	-56									416	-30	-44							
	170	-52	.	31	48						314	-46								
	150	-51									226	-62								
	110	-52									150	-63	.	32	49					
	082	-52									110	-62	.	33	28					
											070	-62	.	34	14					
Tropopause (m)	9200 m					m					12000 m					m				
Relative Topographie 300/500	350 Dm					Dm					358 Dm					Dm				
500/700	256 Dm					Dm					254 Dm					Dm				
700/1000	286 Dm					Dm					286 Dm					Dm				
500/1000	542 Dm					Dm					540 Dm					Dm				

034 Schleswig-La. 20m

	hh	TT	TdTd	dd	ff	hh	TT	TdTd	dd	ff	hh	TT	TdTd	dd	ff	hh	TT	TdTd	dd	ff
Zeit	12.1.50 14h										13.1.50 02h									
Druck (NN)	1025.2 mb										1029.8 mb									
Bodendruck	1022 "										1027									
0°Grenze	1000 m										1000 / 1800									
Isobarenflächen PP																				
Boden in m		7	6	30	18							2	2	27	08					
1000	20.4	6	4	31	38						23.8	4	3	32	24					
950	62	3	0	32	42						65	3	-5	32	24					
900	106	0	-4	31	43						109	1	-8	32	25					
850	151	-4	-11	32	45						154	1	-11	33	25					
800	199	-6	-14	32	48						203	-2	-13	36	30					
700	302	-11	-21	32	54						309	-6	-21	34	49					
600	418	-21	-31	33	57						418	-18	-30	33	60					
500	557	-25	-36	33	109						563	-23	-37	34	52					
400	710	-37	-47	33	108						722	-36	-48	34	62					
300	903	-49	.	33	119						917	-49		34	87					
200	1170	-40									1172	-59		35	69					
100	1619	-60									1611	-60								
Markante Punkte	540	-25	-35								1010	4	4							
	530	-24	-35								970	4	-3							
	472	-27	-38								905	0	-8							
	427	-35	-45								882	2	-9							
	377	-38	-48								860	2	-11							
	325	-47									787	-2	-14							
	285	-51									767	-1	-16							
	264	-51									550	-28	-34	33	58					
	239	-45									450	-28	-41	34	55					
	196	-44									350	-41		34	75					
	170	-49									340	-42								
	155	-49									225	-63								
	117	-57									188	-56								
	090	-60									150	-54		34	44					
	050	-59									076	-67								
Tropopause (m)	9500 m					m					11000 m					m				
Relative Topographie 300/500	352 Dm					Dm					354 Dm					Dm				
500/700	249 Dm					Dm					254 Dm					Dm				
700/1000	282 Dm					Dm					285 Dm					Dm				
500/1000	531 Dm					Dm					539 Dm					Dm				

338 Hannover-La. 51m

	hh	TT	TdTd	dd	ff	hh	TT	TdTd	dd	ff	hh	TT	TdTd	dd	ff	hh	TT	TdTd	dd	ff
Zeit	12.1.50 14h					12.1.50 20h					13.1.50 02h					13.1.50 08h				
Druck (NN)	1028.3 mb					1030.9 mb					1031 mb					1031.4 mb				
Bodendruck	1022 "					1024 "					1025 "					1025 "				
0°Grenze	1200 m					900 m					1500 m					2300 m				
Isobarenflächen PP																				
Boden in m		8	4	30	12		5	3	28	08		2	2	19	06		2	1	27	05
1000	23.0	7	3	31	25	24.9	4	2	32	24	24.6	2	2	31	16	250	2	0	27	15
950	65	3	-1	32	33	67	2	-1	34	29	86	3	-1	34	18	66	2	-3	28	14
900	109	1	-3	32	39	110	-1	-5	34	28	110	2	-7	35	18	110	1	-9	31	11
850	154	-3	-9	32	46	155	-4	-9	34	41	156	-1	-12	35	24	156	1	-13	34	12
800	202	-5	-14	32	46	203	-3	-9	34	55	204	-1	-9	34	33	204	2	-13	35	17
700	305	-11	-22	32	57	308	-8	-21	34	64	309	-6	-18	35	46	311	-7	-23	33	25
600	423	-14	-27	33	84	426	-16	-29	35	72	429	-13	-27	35	54	429	-16	-27	32	34
500	559	-24	-36	33	86	562	-23	-36	35	80	565	-23	-36	36	62	564	-24	-38	33	39
400	718	-37	-47	33	100	721	-36	-48	35	90	725	-33	-45	35	68	723	-33	-31	34	48
300	916	-47		33	87	915	-51		34	93	927	-47	.	35	85	919	-44	.	34	61
200	1177	-38				1172	-58				1179	-58	.	35	61	1175	-63	.	34	49
100	(1628)					1607	-63				1616	-58				1610	-59	.	32	23
Markante Punkte	947	3	-1			975	4	2			985	4	2			1008	1	1		
	922	3	-1			861	-4	-9			968	4	1			987	3	1		
	709	-11	-21			771	-3	-15			934	2	-4			960	3	-3		
	666	-11	-22			594	-15	-29			714	-4	-17			914	1	-7		
	328	-47				572	-15	-29			650	-9	-23	35	48	820	1	-13		
	297	-47				233	-60				250	-57		35	92	570	-19	-34		
	263	-52				150	-58				225	-61				460	-33	-51	34	48
	246	-52									208	-61				419	-31	-48		
	236	-49									196	-56				223	-64			
	184	-67									170	-58		34	47	213	-63			
	165	-52														175	-63			
	138	-52														160	-67			
																130	-57	.	34	28
																117	-60			
																095	-58			
Tropopause (m)	10000 m					10800 m					11500 m					11300 m				
Relative Topographie 300/500	353 Dm					353 Dm					356 Dm					355 Dm				
500/700	254 Dm					254 Dm					255 Dm					253 Dm				
700/1000	282 Dm					283 Dm					285 Dm					286 Dm				
500/1000	536 Dm					537 Dm					540 Dm					539 Dm				

Flugzeug

343 Celle 50 m

	hh	TT	TdTd	hh	TT	TdTd
Zeit	13.1.50 9.45					
Druck (NN)	1031.2					
Bodendruck	1026					
0°Grenze	2400					
Isobarenflächen PP						
Boden in m		2				
1000	24.9	2				
950	67	3				
900	110	3				
850	157	2				
800	205	2				
750	256	-2				
700	311	-7				
650	369	-11				
600	430	-17				
550	495	-18				
500	566	-23				
450	642	-27				
400	726	-33				
350	819	-41				
300	922	-49				
Tropopause (m)	. m			m		
Relative Topographie 300/500	356 Dm			Dm		
500/700	254 Dm			Dm		
700/1000	285 Dm			Dm		
500/1000	541 Dm			Dm		
Klartext:	6/8 Ac 570-560 mb 3/8 As 490-450 " Dünne beständige Kondensstreifen 335-300 mb					

Höhenwinde

dd: Windrichtung (36 teilig) ff: Windgeschwindigkeit (Knoten)

Ort	Quakenbrück		Roetgen		Göttingen		Roetgen		Göttingen	
Zeit	12.1.14h		12.1.15h		12.1.15h		13.1.5h		13.1.09	
Höhe (m)	dd	ff	dd	ff	dd	ff	dd	ff	dd	ff
Boden	32	10	32	06	29	10	18	16	17	02
300	32	19	.	.	29	13	.	.	20	06
600	33	27	32	09	31	17	18	24	22	10
900	32	27	34	10	34	30	21	09	26	10
1200	32	29	36	24	34	38	21	08	27	08
1500	31	35	35	28	33	46	24	06	30	12
1800	31	43	35	32	33	50	26	06	35	14
2100	31	41			33	58	31	11	33	08
2400					33	62	30	11	02	16
2700							31	14		
3000							32	16		
3600										
4200										
4800										
5400										
6000										
6600										
7200										
7800										
8400										
9000										
9900										
10800										
12000										
13500										
15000										

LIBRARY
1950
WEATHER BUREAU

Täglicher Wetterbericht

Herausgegeben vom Meteorologischen Amt für Nordwestdeutschland
Zentralamt für die Britische Zone
Hamburg 4, Bernhard-Nochtstr. 76

Jahrgang 75 Nr. 14 a   Bezugspreis je Monat   DM einschl. Postzustellgebühr   Sonnabend den 14. Januar 1950

Landstationen	Höhe (NN)	gestern 12 Uhr MGZ iiiTdTd	Nddff	VVwwW	PPPTT	$N_hC_LhC_MC_H$	$6a_xapp$	$8N_sCh_sh_s$	$8N_sCh_sh_s$		gestern 18 Uhr MGZ iiiTdTd	Nddff	VVwwW	PPPTT	$N_hC_LhC_MC_H$	$6a_xapp$	$7RRT_eT_e$	$8N_sCh_sh_s$	$8N_sCh_sh_s$	
List/Sylt	16	02003	82216	50032	24804	0097x	60717			See=2	02004	82517	20032	20106	862xy	60615	70006	88006		See=2
Husum	13	02902	72113	40029	26304	0097x	64919				02902	82418	30022	21504	863xy	60620	79704	88009		
Cuxhaven	2	13102	72113	50034	27404	4677x	61923				13102	82313	50022	23704	0097x	60723	70006			
Norderney	13	11302	81915	20032	26603	0097x	67925				11303	82215	25022	23505	864xy	60613	70005			
Emden	6	20303	82014	20024	27403	4542x	67926				20303	82317	30022	23804	0097x	61710	70006			
Jever	5	12202	81812	30024	27903	0097x	61918				12202	82214	25022	23634	864xy	60516	70004			
Flensburg	41	03303	72213	40024	25604	0097x	61975				03302	82216	97022	20404	0097x	60621	70004			
Schleswig-La.	20	03403	82312	40024	27303	3557x	60714				03401	82516	48022	22003	0098x	61719	70004			
Kiel	8	04502	62509	30014	27404	654xy	60713				04500	32509	40012	21703	00970	60720	70005			
Lübeck	13	15602	62513	30014	27903	46332	64912				15601	81812	30022	22803	855xy	61722	70002			
Hamburg-Fu.	14	147?2	72310	24024	28803	0097x	61714	87481			14701	52314	16012	23504	00970	60718	70004	85482		
Lathen	8	20403	82005	08104	28703	764xx	60720				20402	72509	10102	25104	0097x	61608	70004			
Bramsche	86	31602	62009	06284	29702	00942	60727				31601	82109	25022	25304	857xy	61606	70004			
Bremen	3	22402	71807	25104	29103	1617x	64916	87583	87003		22401	62005	25102	24603	0097x	60603	70004	86483		
Hannover-La.	51	33803	80000	40024	29204	856xy	67918				33601	71604	15022	24304	0097x	60725	70005			
Lüneburg	28	24402	72705	81024	28704	5563x	64916				24401	72304	60012	24204	756xy	61728	70004			
Dannenberg	50	25302	72506	50032	29004	0095x	64910				25302	82008	40022	24403	855xy	61725	70004			
Braunschweig	82	34802	72305	30034	30104	00976	67917				34851	81809	75022	25205	0097x	60722	70006			
Göttingen	151	44402	71605	50022	30506	00996	67925				44401	81806	97022	27503	0097x	60714	70006			
Bocholt	22	40603	71807	04424	28603	0097x	60723				40602	52005	10072	26003	25642	61000	79706			
Gütersloh	70	32003	41402	20014	29904	00933	67924	82187	83485		32002	81402	56022	26104	4567x	60609	70006	88580	84640	
Salzuflen	96	32503	71403	16024	30004	00975	60722				32501	81607	50022	25504	3567x	61712	70006	83684		
Bückeburg	67	33002	71810	48022	30504	0097x	61617	87581			33052	82015	64022	25306	0097x	61718	70007	88581		
Iserlohn	258	41953	52505	40032	29607	00972	61925				41953	82505	75022	26607	3767x	61707	70008			
Essen-Mülheim	120	41053	61910	50022	28707	00912	61724				41000	72409	81022	26704	0097x	61408	70008			
Roetgen	463	50352	62017	81031	28008	0097x	60723				50355	82701	80022	27004	0097x	61214	70008			
Bonn	62	51201	71204	15032	30706	00946	60722				51201	71402	25021	27407	0097x	61602	70007			
Alt-Astenberg *	780	42761	62113	83012	36802	00972	60712	83499			42764	62212	99012	33705	0097x	65709	70005			
Braunlage *	607	45257	72407	87020	54904	00978	60710				45257	82507	97022	52303	0091x	65712	70004	88580		
Feuerschiffe		iiiTdTd	Nddff	VVwwW	PPPTT	$N_hC_LhC_MC_H$	$1d_wd_w/H_w$	$3RRT_sT_s$	6/app		iiiTdTd	Nddff	VVwwW	PPPTT	$N_hC_LhC_MC_H$	$1d_wd_w/H_w$	$3RRT_sT_s$	6/app		
F-Schiff S2	o	00107	82013	97022	22507	4561x	12032		6x825		00107	02509	97000	22008	00900	12032	30051	6x305		
" " Elbe I	o	00503	62318	98022	26804	2655x	12321		6x615		00503	82318	97022	22005	9xxxx	123xy	30051	6x619		
" " P11	o	00405	72021	97022	25706	5571x	12032		6x822		00407	82219	97022	22008	857xy	12032	30001	6x605		
" " Fehmarnbelt	o	00602	82518	96022	26303	8062x	12521		6x910		00601	82313	97022	20804	xxxxy	123xx	30002	6x824		

Landstationen	Höhe (NN)	heute 0 Uhr MGZ iiiTdTd	Nddff	VVwwW	PPPTT	$N_hC_LhC_MC_H$	$6a_xapp$	$8N_sCh_sh_s$	$8N_sCh_sh_s$		heute 6 Uhr MGZ iiiTdTd	Nddff	VVwwW	PPPTT	$N_hC_LhC_MC_H$	$6a_xapp$	$7RRT_eT_e$	$8N_sCh_sh_s$	$8N_sCh_sh_s$	
List/Sylt	16	02004	02710	40025	19905	00900	67406			See=1	02005	82814	97030	18706	00907	61606	79705			See=2
Husum	13	02904	82612	15022	20206	862xy	67206				02904	32509	10284	19404	00971	60704	70004			
Cuxhaven	2	13104	82313	50022	22706	865xy	61602				13105	82513	03464	21506	864xy	60705	70004			
Norderney	13	11306	82514	15022	22606	864xy	60703				11305	42613	07102	22006	464xy	60603	70005			
Emden	6	20304	82316	20022	23106	864xy	60704				20305	82614	06104	22706	863xy	67102	70005			
Jever	5	12205	82310	12022	22806	863xy	60704				12206	82409	10022	21806	862xy	60705	70004			
Flensburg	41	03304	72608	30022	19605	763xy	61402				03303	32512	20014	18704	35500	61705	70003			
Schleswig-La.	20	03405	82712	16025	2?706	85xxy	67701				03405	02612	06104	19805	00900	61703	70003			
Kiel	8	04505	82509	08102	20306	862xy	60801				04505	82509	40022	19206	865xy	60805	70004			
Lübeck	13	15604	82418	07515	21104	872xy	67607				15605	82512	15025	19706	864xy	67909	79104	81010		
Hamburg-Fu.	14	14704	92415	03476	22104	9x0xy	60703				14706	82711	15285	20906	472xy	61704	79104	88006	84004	
Lathen	8	20404	82705	12022	24805	865xy	60200				20407	92702	01454	23807	9x0xy	61705	79704			
Bramsche	86	31603	82514	15022	24804	866xy	61902				31607	92511	03455	24005	9x0xy	61604	79709			
Bremen	3	22404	82510	16102	23805	862xy	60705	88004			22406	92710	04432	23006	9x0xy	60500	70003			
Hannover-La.	51	33603	82805	15022	23704	855xy	60705				33804	82709	09105	22606	864xy	61701	79702			
Lüneburg	28	24404	82307	60022	22404	5552x	60708				24406	92708	04514	21206	9x0xy	61807	79703			
Dannenberg	50	25302	82712	60022	22104	855xy	64913				25305	92710	03515	21505	9x0xy	61706	79702			
Braunschweig	82	34801	82310	75030	24004	855xy	60704				34803	82702	08102	23105	863xy	60702	70003			
Göttingen	151	44401	02510	97020	26502	00900	60703				44402	81603	96022	25403	864xy	61604	70002	88612		
Bocholt	22	40603	82504	94205	26104	864xy	60200				40604	82307	94102	25305	864xy	61107	79704			
Gütersloh	70	32005	82308	24205	26104	863xy	61905	88006			32005	82608	12615	25305	961xy	61602	79704	88001		
Salzuflen	96	325	-	-	-	-	-				32504	82205	06505	24404	861xy	61710	79704	88003		
Bückeburg	67	33003	82314	32022	22507	864xy	67902	88012			33004	82114	09102	24705	862xy	61502	70004	88004		
Iserlohn	25	41901	82302	30022	27203	855xy	60706				41903	82305	08515	26504	863xy	61702	79702			
Essen-Mülheim	120	41003	82009	10512	26603	864xy	61905				41003	91910	02454	26003	9x0xy	61103	79702			
Roetgen	463	50351	02204	30020	27959	00900	60805				50302	92702	00515	27402	9x0xy	61403	79751			
Bonn	62	51201	00000	20020	27802	00900	67903				51201	81602	20205	27203	864xy	61602	79701			
Alt-Astenberg *	780	42753	02509	75022	32400	00900	60707				42701	92709	x2515	31901	9x0xx	65603	79751			
Braunlage *	607	45253	82105	07030	49701	864xy	67610	88011			45201	82405	05105	49001	860xy	65701	79700			
Feuerschiffe		iiiTdTd	Nddff	VVwwW	PPPTT	$N_hC_LhC_MC_H$	$1d_wd_w/H_w$	$3RRT_sT_s$	6/app		iiiTdTd	Nddff	VVwwW	PPPTT	$N_hC_LhC_MC_H$	$1d_wd_w/H_w$	$3RRT_sT_s$	6/app		
F-Schiff S2	o	00106	02705	98020	23007	00900	12722		6x300		00106	32709	97011	22507	357xy	12721	30052	6x805		
" " Elbe I	o	00503	92509	96102	21505	9xxxy	725xy		6x504		00506	92713	01474	20506	9xxxy	127xy	30001	6x706		
" " P11	o	00407	02413	96012	22007	00900	12432		6x412		004xy	92916	96002	211xy	9xxxx	12732	300xy	6x807		
" " Fehmarnbelt	o	00604	82718	92452	18804	xxxxy	127xy		6x706		00604	82713	95511	18304	xxxxx	127xx	30002	6x701		

Deutsche Schiffsmeldungen (Schlüssel: $YQL_aL_aL_a$ $L_oL_oL_oGG$ Nddff VVwwW PPPTT $N_hC_LhC_MC_H$)

13/I	Wiesbaden	60634	12100	72024	97038	95209
	Meersburg	63692	15300	81513	97616	95004
	Olbers	60399	09700	11005	99030	22513
	Boesch	60667	25800	80737	86188	93203
	Warburg	63680	11000	72413	97022	92807
	Nordenham	63703	17200	80913	98032	96904
	Stubkauf	63700	17001	80713	98022	97203
	Lofoten	63697	16407	70513	98031	97004
	Ostmark	63594	04306	81434	97002	12608
	Boesch	60657	25607	80652	93848	87102
	Olbers	60402	09706	50909	99031	25513
	Mannheim	60632	21007	83237	96816	80805
	[illegible]	635??	05707	82318	97022	20908
	[illegible]	60623	14907	52749	97258	83206
	[illegible]	63?3?	24806	83537	97022	73809

13/I	Rhein	63543	05006	62313	98022	28807	
	Ostmark	63594	04306	81434	97002	12608	854xy
	Marburg	63602	04117	81930	97622	08208	
	Flohr	63703	17011	70418	99158	010xy	
	Bremen	63714	24511	80437	96868	98200	
	Lofoten	63697	16912	60513	98031	99903	
	Boesch	60657	25271	80550	95038	89803	
	Rhein	63541	03912	72218	96102	23008	
	Wiesbaden	60631	11212	62752	97032	85507	
	Oldenburg	63650	07812	82413	97606	01209	
	Meersburg	63692	15312	70513	97022	00304	
	Nordenham	63703	17817	80513	98037	01204	
	Este	60590	04017	72937	98022	10008	
	Midlum	60625	15617	62744	97018	93506	
	Bremen	63714	24517	80518	97868	02309	

13/I	München	60651	24317	80930	97032	91103	
	Skolpenbank	63697	16317	00618	98000	00203	
	Rhein	63534	03118	72614	16102	23008	
	Olbers	60422	09618	60302	98021	26114	
	Ostmark	63615	04018	02434	97010	97006	00900
	Schau	63599	04523	32730	97021	09107	
	Flohr	63707	16823	60413	99027	099xy	
	Gotland	63586	04923	72524	99010	11708	
	Bremen	63714	24523	40409	98011	03900	
	Skolpenbank	63699	16823	00813	98030	01304	
	München	60643	23823	60918	97031	89903	
	Oldenburg	63665	09923	81409	96616	95906	
	Berlin	63701	17223	90524	98002	00904	
	Lofoten	63693	15023	50909	98030	99409	
	Mannheim	60632	21023	22216	97020	95106	

* [illegible]

Alle Zeitangaben in mittlerer Greenwicher Zeit (MGZ)

Höhenwetterlage von heute früh

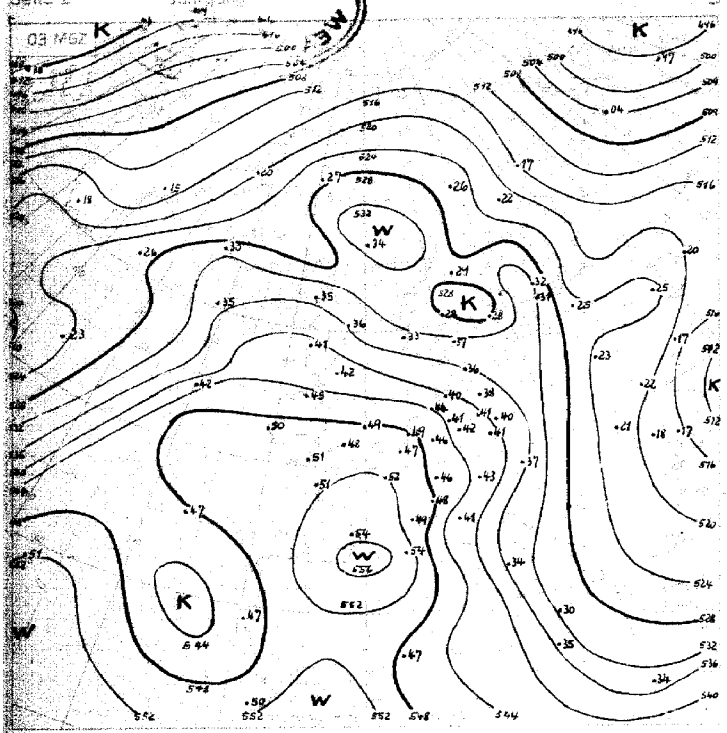

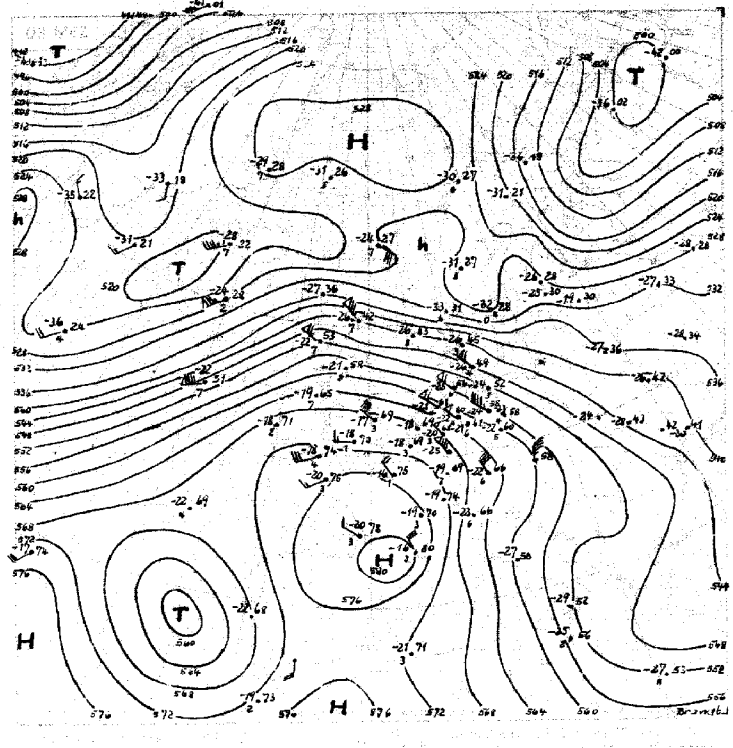

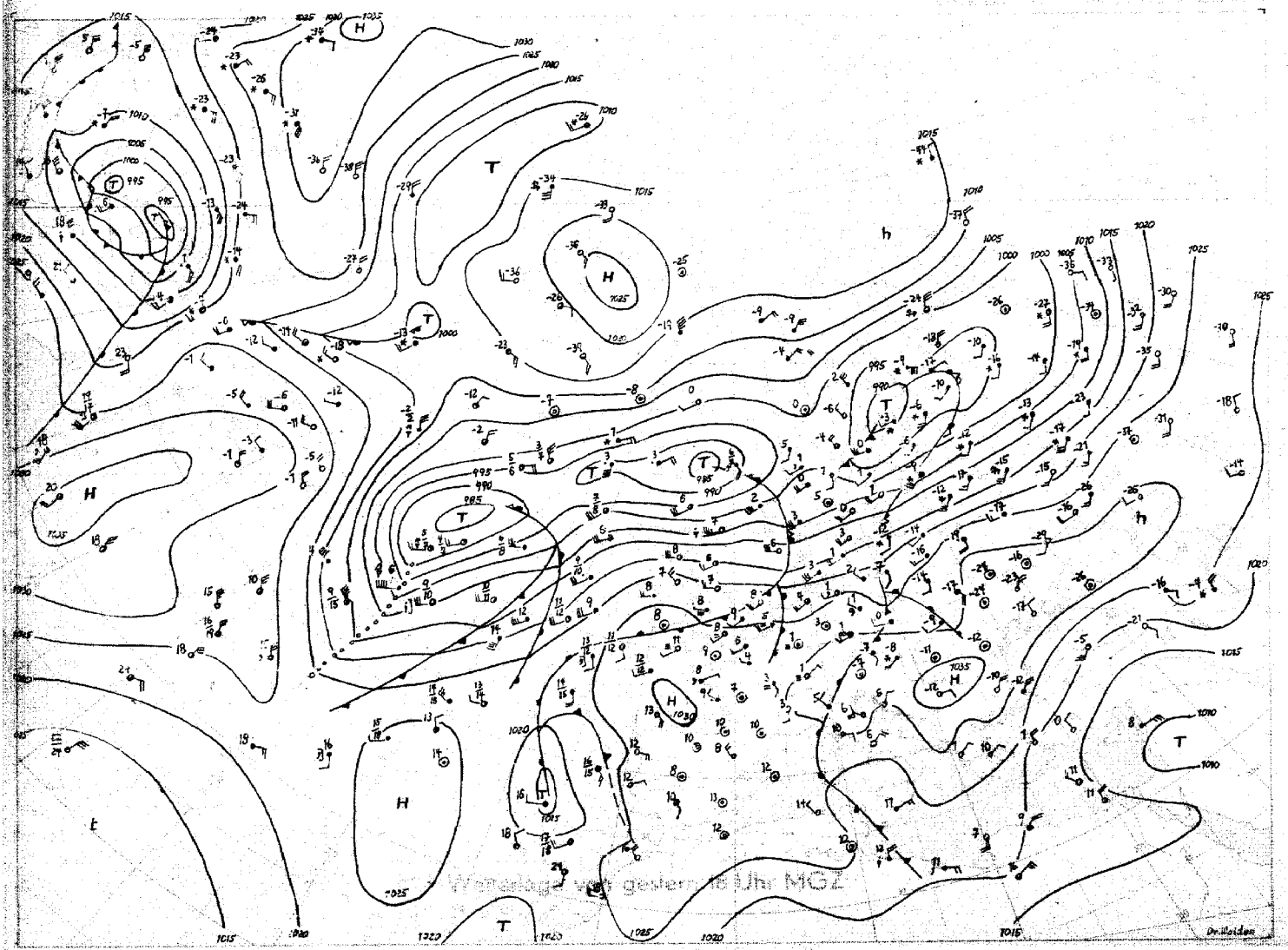

Wetterlage von gestern 18 Uhr MGZ

Stereogr. Proj. M 1:40000000 (60. Breitengrad)

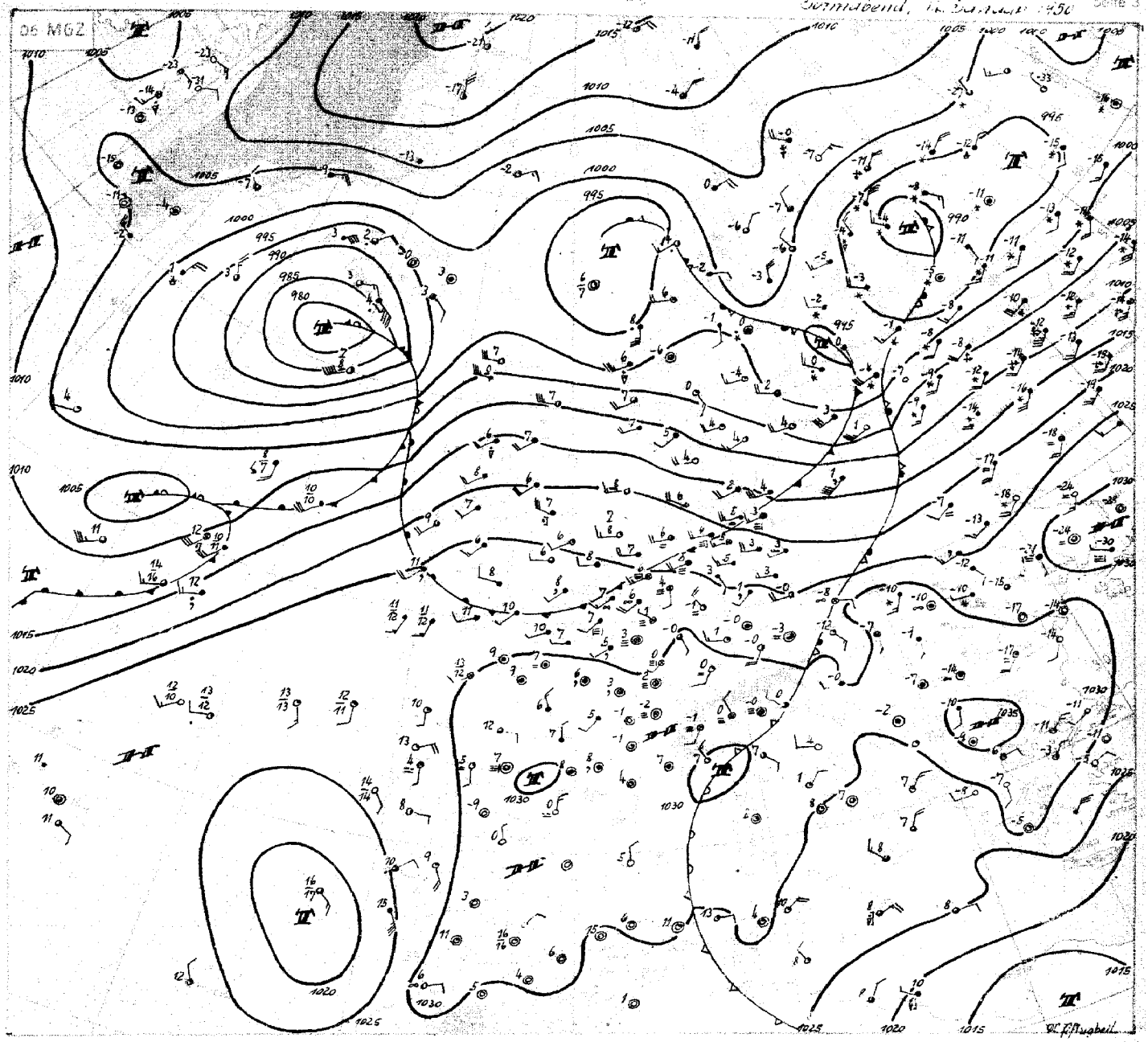

Sonnabend 14. Januar 50

Vergleicht man die mittleren horizontalen Temperaturgegensätze in der unteren Troposphäre über Europa mit denen über Nordamerika, so ergeben sich wesentliche Unterschiede. Einmal liegt über Nordamerika zur Zeit der Kältepol der Nordhalbkugel; nordwestlich der Hudson-Bay wurde gestern früh ein Wert von 461 gpdm für die relative Topographie 500/1000 mb gemeldet, während der kälteste Aufstieg in Sibirien nur 491 gpdm ergab. Da über dem Mexikogolf echte subtropische Warmluft vorhanden ist, beträgt über Nordamerika der Temperaturunterschied zwischen dem kältesten und wärmsten Aufstieg für die Schicht zwischen 1000 und 500 mb 56°C, während der entsprechende Wert im europäisch-sibirischen Raume nur 35°C erreicht.

Von Bedeutung ist aber auch noch die wesentlich verschiedene Anordnung des Temperaturgefälles in der unteren Atmosphäre. Über Nordamerika herrscht in großen Zügen ein von Süden nach Norden gerichtetes Temperaturgefälle, während über Europa vielfach ein solches von Westen nach Osten vorhanden ist. Dementsprechend hat die Kaltluft kontinentalen Ursprungs über Europa auch wesentlich südlichere Breiten überschritten, und auf der Südseite des von Südrußland nach den Alpen reichenden Hochdruckgürtels hat die Kaltluft mit nördlichen Winden das gesamte westliche Mittelmeer überflutet. Über der Ägäis wurden dabei gestern Temperaturen von -2°C festgestellt, und über Kreta kam es gestern nachmittag bei 4°C zu Schneefällen, und selbst vor dem Suezkanal meldet ein deutscher Frachter bei nordwestlichen Winden nur 9°C.

Auf der Nordseite des erwähnten Hochdruckgürtels wird die Westgrenze der kontinentalen Kaltluft weiter nach Osten zurückgedrängt. Nur über dem äußersten Nordrußland und Skandinavien kann die Kaltluft allmählich wieder westwärts an Raum gewinnen, da die Tiefzentren im hohen Norden eine kleine südliche Bewegungskomponente haben, so daß sich auf ihrer Nordseite eine östliche Bodenströmung durchsetzen kann. Für uns bleibt diese Kaltluft aber tagelang ohne Bedeutung.

Für Nordwestdeutschland wird nämlich die Zufuhr milder atlantischer Luft andauern, wobei die neue Front über dem Atlantik anschwellend Wellenbildungen aufweist, wodurch ihr Übergreifen auf Mitteleuropa verzögert wird. Bei dem erwähnten starken meridionalen Temperaturgefälle über Nordamerika werden weitere Störungen über Kanada nachfolgen.

Dr. Pflugbeil

Nr. 149

Freie Atmosphäre
Temperatur, Feuchte, Wind

Sonnabend den 14. Januar 1950

hh: Höhe in Dm PP: Druck (Zehner-mb) TT: Lufttemperatur (°C) TdTd: Taupunkttemperatur (°C) dd: Windrichtung (36teilig) ff: Windgeschwindigkeit (Knoten)

122 Jever 5m

Isobarenflächen – Höhe, Temperatur, Feuchte, Wind

PP	hh	TT	TdTd	dd	ff	hh	TT	TdTd	dd	ff	hh	TT	TdTd	dd	ff	hh	TT	TdTd	dd	ff
Zeit	13.1.50 14h					13.1.50 20h					14.1.50 02h					14.1.50 8h				
Druck (NN)	1025.6 mb					1023.2 mb					1022.4 mb					1021.9 mb				
Bodendruck	1025 "					1022 "					1022 "					1021 "				
0°Grenze	2200 m					2300 m					1300, 1600, 2600 m					2200 m				
Boden in m		4	1	18	10		4	3	23	14		7	6	23	10		6	5	25	12
1000	20.6	6	1	·	·	18.4	4	4	·	·	17.6	6	5	·	·	17.6	5	3	·	·
950	63	2	-6	25	37	60	5	5	28	24	59	4	2	28	27	59	3	-2	24	25
900	107	6	-11	25	37	104	2	2	29	25	103	2	-1	29	29	103	2	-6	24	26
850	154	4	-13	25	26	150	2	1	29	30	149	-1	-4	29	27	149	1	-9	29	27
800	203	1	-18	25	39	199	1	-4	29	35	198	2	-8	29	28	198	1	-13	29	28
700	309	-4	-23	26	37	305	-4	-16	29	39	305	-5	-19	29	37	304	-4	-18	30	41
600	429	-12	-26	27	44	425	-12	-26	29	39	424	-12	-24	30	42	424	-12	-21	31	54
500	566	-22	-33	28	46	563	-22	-34	31	40	561	-21	-32	31	60	561	-20	-27	31	59
400	727	-33	-43	28	38	723	-36	-47	31	54	723	-33	-43	31	68	722	-33	-39	30	72
300	922	-48	·	28	56	917	-51	·	31	66	919	-49	·	32	81	918	-48	·	31	72
200	1179	-63	·	29	49	1174	-59	·	30	61	1174	-62	·	31	60	1175	63	·	33	69
100	1612	-59	·	31	27	1611	-59	·	29	37	1609	-59	·	32	28	(1660)	·	·		

Markante Punkte – Druck in ganzen mb

PP	TT	TdTd	dd	ff	PP	TT	TdTd	dd	ff	PP	TT	TdTd	dd	ff	PP	TT	TdTd	dd	ff
004	4	1	·	·	983	5	5			933	4	1	·	·	750	-3	-16	30	33
991	7	-2	·	·	872	1	1			853	-2	-4	·	·	350	-41	·	31	66
632	-11	-26	·	·	772	1	-7			833	2	-6	·	·	250	-51	·	32	84
627	-11	-25	·	·	672	-6	-18			725	-7	-14	·	·	214	-63	·	·	·
462	-26	-37	·	·	374	-39	-50			450	-26	-37	31	66	194	-63	·	·	·
450	-27	-38	28	93	309	-50	·			269	-56	·	·	·	170	-58	·	·	·
433	-27	-38	·	·	265	-39	·			250	-58	·	33	89	157	-58	·	·	·
271	-52	·	·	·	230	-61	·			232	-62	·	·	·					
250	-57	·	28	56	212	-61	·			190	-62	·	·	·					
226	-62	·	·	·	178	-57	·			170	-58	·	31	51					
188	-63	·	·	·	095	59				150	-57	·	52	43					
130	-58	·	30	30						130	-58	·	34	47					
086	-58	·	·	·						110	-58	·	32	30					
										80	-59	·	·	·					
										70	-60	·	·	·					

	13.1.50 14h	13.1.50 20h	14.1.50 02h	14.1.50 8h
Tropopause (m)	11000 m	9300 m	10900 m	11400 m
Relative Topographie 300/500	356 Dm	354 Dm	357 Dm	357 Dm
500/700	256 Dm	257 Dm	257 Dm	257 Dm
700/1000	289 Dm	287 Dm	287 Dm	286 Dm
500/1000	545 Dm	544 Dm	544 Dm	543 Dm

419 Iserlohn 258m

Isobarenflächen – Höhe, Temperatur, Feuchte, Wind

PP	hh	TT	TdTd	dd	ff	hh	TT	TdTd	dd	ff	hh	TT	TdTd	dd	ff	hh	TT	TdTd	dd	ff
Zeit	13.1.50 14h					13.1.50 20h					14.1.50 02h					14.1.50 8h				
Druck (NN)	1027.6 mb										1026.9 mb									
Bodendruck	996 "										995 "									
0°Grenze	2400 m										2300 m									
Boden in m		8	-5	23	09				25	05		3	3	25	05				25	05
1000	22.0	·	·	·	·				25	09	21.5	·	·	·	·				·	·
950	64	8	-6	22	20				26	18	63	3	1	27	15				[illegible]	[illegible]
900	109	8	-8	23	26				27	25	107	1	1	29	20				[illegible]	[illegible]
850	156	6	-11	25	25				27	31	153	3	-2	29	25				[illegible]	[illegible]
800	205	-3	-13	23	22				28	31	202	3	-9	30	30				[illegible]	[illegible]
700	317	-6	-19	28	18				28	33	309	-3	-18	29	32				[illegible]	[illegible]
600	431	-12	-23	30	33				29	38	430	-11	-23	31	39				[illegible]	[illegible]
500	567	-21	-30	30	38				31	42	568	-20	-36	32	48				[illegible]	[illegible]
400	737	-33	-47	29	32				32	57	729	-33	-48	32	51				[illegible]	[illegible]
300	929	-47	·	30	43				32	68	925	-51	·	33	69				[illegible]	[illegible]
200	1185	-65	·	31	55				31	44	1177	-65	·	34	68				[illegible]	[illegible]
100	1618	-58	·	30	31				31	18	1610	-61	·	32	27				[illegible]	[illegible]

Markante Punkte – Druck in ganzen mb

PP	TT	TdTd	dd	ff	PP	TT	TdTd	dd	ff	PP	TT	TdTd	dd	ff	PP	TT	TdTd	dd	ff
958	7	-7	·							882	1	1	·	·					
944	9	-6	·	·						661	-5	-10	·	·					
868	7	-9	·	·						650	-6	-22	30	34					
750	-7	-16	28	18						595	-13	-31	·	·					
666	-9	-22	·	·						550	-14	-32	32	44					
650	-9	-21	28	25						545	-14	-32	·	·					
639	-9	-21	·	·						250	-62	·	34	71					
550	-17	-26	30	37						212	-66	·	·	·					
450	-27	-35	29	35						206	-64	·	·	·					
350	-39	-48	30	33						198	-66	·	·	·					
216	-64	·	·	·						150	-58	·	32	41					
185	-62	·	·	·						125	-58	·	·	·					
150	-57	·	31	29						90	-61	·	31	20					
146	-56	·	·	·						80	-62	·	31	16					
110	-59	·	31	28						78	-63	·	·	·					

	13.1.50 14h	13.1.50 20h	14.1.50 02h	14.1.50 8h
Tropopause (m)	11900 m	m	11400 m	m
Relative Topographie 300/500	361 Dm	Dm	357 Dm	Dm
500/700	256 Dm	Dm	259 Dm	Dm
700/1000	289 Dm	Dm	287 Dm	Dm
500/1000	545 Dm	Dm	546 Dm	Dm

034 Schleswig-La. 20m

Isobarenflächen – Höhe, Temperatur, Feuchte, Wind

PP	hh	TT	TdTd	dd	ff	hh	TT	TdTd	dd	ff	hh	TT	TdTd	dd	ff	hh	TT	TdTd	dd	ff
Zeit	13.1.50 14h					13.1.50 20h					14.1.50 02h									
Druck (NN)	1023.2 mb										1020.3 mb									
Bodendruck	1022 "										1018 "									
0°Grenze	2100 m										1200 m									
Boden in m		4	1	24	16				25	16		6	5	27	12					
1000	18.4	4	-2	23	31				27	23	16.4	5	4	29	25					
950	60	6	-5	24	31				28	27	58	3	2	29	25					
900	104	4	-8	25	31				29	30	102	1	-2	29	25					
850	151	2	-10	25	35				29	31	148	-1	-7	29	30					
800	199	1	-12	25	38				29	35	196	-2	-11	29	36					
700	305	-3	-19	25	37				29	39	302	-6	-17	29	40					
600	424	-12	-22	28	46				30	50	420	-14	-24	30	48					
500	561	-21	-30	28	48				30	51	556	-25	-34	30	54					
400	722	-34	-41	27	40				30	52	715	-36	-45	31	76					
300	917	-48	·	28	50				30	53	909	-51	·	32	102					
200	1175	-62	·	29	50				30	45	1162	-62	·	32	66					
100	1609	-59		29	22						1598	-59								

Markante Punkte – Druck in ganzen mb

PP	TT	TdTd	dd	ff	PP	TT	TdTd	dd	ff	PP	TT	TdTd	dd	ff	PP	TT	TdTd	dd	ff
010	3	-7	·	·						820	-2	-10	·	·					
984	7	-3	·	·						773	-1	-11	·	·					
925	6	-7	·	·						728	-3	-14	·	·					
858	2	-10	·	·						460	-30	-39	·	·					
724	-4	-17	·	·						450	-30	-39	31	62					
650	-12	-23	27	40						447	-30	-39	·	·					
643	-12	-23	·	·						244	-61	·	·	·					
626	-10	-19	·	·						160	-54	·	·	·					
579	-14	-24	·	·						120	-61	·	·	·					
574	-14	-23	·	·						063	-61	·	·	·					
414	-32	-39	·	·															
231	-62	·	·	·															
181	-62	·	·	·															
157	-57	·	·	·															
055	-60	·	·	·															

	13.1.50 14h	13.1.50 20h	14.1.50 02h	
Tropopause (m)	10800 m	m	10400 m	
Relative Topographie 300/500	356 Dm	Dm	353 Dm	
500/700	255 Dm	Dm	255 Dm	
700/1000	287 Dm	Dm	285 Dm	
500/1000	542 Dm	Dm	540 Dm	

338 Hannover-La. 51m

Isobarenflächen – Höhe, Temperatur, Feuchte, Wind

PP	hh	TT	TdTd	dd	ff	hh	TT	TdTd	dd	ff	hh	TT	TdTd	dd	ff	hh	TT	TdTd	dd	ff
Zeit	3.1.50 14h					13.1.50 20h					14.1.50 02h					14.1.50 8h				
Druck (NN)	1027.4 mb					1024.7 mb					1023.5 mb					1023.5 mb				
Bodendruck	1021 "					1018 "					1017 "					1016 "				
0°Grenze	2200 m					2200 m					1400 m					1200, 2700 m				
Boden in m		5	2	16	04		3	-1	22	03		5	4	25	06		6	5	27	06
1000	22.0	5	1	23	15	19.7	5	0	26	25	19.0	4	3	27	27	19.0	4	3	·	·
950	64	7	-2	24	17	62	4	-4	27	28	62	3	2	28	27	61	4	3	·	·
900	108	5	-7	26	17	105	3	-7	27	24	104	2	1	30	24	104	2	0	·	·
850	155	3	-8	27	18	152	4	-8	27	31	150	-2	-2	30	28	150	-2	-3	·	·
800	204	1	-12	27	23	201	1	-10	28	36	198	-2	-8	30	29	198	-1	-6	·	·
700	310	-6	-18	29	27	307	-6	-15	28	40	304	-5	-19	31	36	304	-4	-14	·	·
600	429	-13	-23	31	35	426	-14	-23	29	43	424	-12	-26	31	38	424	-11	-21	·	·
500	566	-22	-31	32	38	562	-22	-31	31	46	560	-22	-35	31	48	561	-21	-28	·	·
400	727	-33	-41	30	36	722	-33	-45	32	54	722	-34	-46	32	64	722	-33	-39	·	
300	924	-47	·	31	45	915	-52	·	31	39	916	-52	·	31	65	918	-48			
200	1181	-62	·	32	48	1170	-61	·	31	51	1170	-62	·	·	·	1173	-61			
100	1614	-58		31	25	1603	-62		30	24	1604	-61	·	·	·	1607	-58			

Markante Punkte – Druck in ganzen mb

PP	TT	TdTd	dd	ff	PP	TT	TdTd	dd	ff	PP	TT	TdTd	dd	ff	PP	TT	TdTd	dd	ff
916	5	-6	·	·	969	5	-2	·	·	991	3	3	·	·	822	-4	-6		
876	5	-7	·	·	911	2	-2	·	·	910	2	2	·	·	792	0	-3		
788	0	-13	·	·	879	4	-8	·	·	854	-3	-3	·	·	739	-3	-14		
769	0	-13	·	·	592	-15	-23	·		723	-3	-16	·	·	720	-3	-19		
750	-7	-14	28	28	550	-16	-25	31	40	676	-7	-22	·	·	621	-12	-22		
639	-13	-23	·	·	542	-16	-26	·	·	627	-9	-24	·	·	350	-40	-46		
615	-12	-23	·	·	271	-57	·	·	·	250	-62	·	32	62	237	-61	·		
466	-26	-34	·	·	231	-61	·	·	·	141	-58	·	·	·	164	-58	·		
228	-62	·	·	·	170	-61	·	30	48	130	-58	·	·	·	96	-58			
181	-62	·	·	·	150	-59	·	30	48	94	-61	·	·	·					
148	-58	·	·	·	130	-58	·	30	34										
124	-60	·	·	·	112	-62	·	·	·										
116	-58	·	·	·	110	-62	·	30	23										
110	-58	·	31	29	094	-62	·	·	·										
097	-58	·	·	·															

	13.1.50 14h	13.1.50 20h	14.1.50 02h	14.1.50 8h
Tropopause (m)	11000 m	10800 m	10400 m	12000 m
Relative Topographie 300/500	358 Dm	353 Dm	356 Dm	357 Dm
500/700	256 Dm	256 Dm	256 Dm	257 Dm
700/1000	288 Dm	287 Dm	285 Dm	285 Dm
500/1000	544 Dm	543 Dm	541 Dm	542 Dm

Flugzeug

Isobarenflächen – Höhe, Temperatur, Feuchte, Wind

PP	hh	TT	TdTd	hh	TT	TdTd
Zeit						
Druck (NN)						
Bodendruck						
0°Grenze						
Boden in m						
1000						
950						
900						
850						
800						
750						
700						
650						
600						
550						
500						
450						
400						
350						
300						
Tropopause (m)	m			m		
Relative Topographie 300/500	Dm			Dm		
500/700	Dm			Dm		
00/1000	Dm			Dm		
00/1000	Dm			Dm		
Klartext:						

Höhenwinde

dd: Windrichtung (36 teilig) ff: Windgeschwindigkeit (Knoten)

Ort	Göttingen		Quakenbrück		Roetgen		Hannover	
Zeit	13.1.15h		13.1.14h		13.1.13h		14.1.10h	
Höhe (m)	dd	ff	dd	ff	dd	ff	dd	ff
Boden	16	06	14	06	20	14	26	10
300	07	10	21	25	·	·	28	25
600	21	21	23	32	22	20	29	30
900	24	20	23	25	25	22	29	39
1200	26	16	24	37	25	20	30	38
1500	26	20	24	39	27	18	30	35
1800	27	20	25	34	26	18	30	35
2100	26	26	25	35	26	22	·	·
2400	26	25	25	33			30	35
2700	27	30	25	35			·	·
3000	28	32	25	33			31	40
3600	29	28					·	·
4200	31	30					31	49
4800							·	·
5400							32	54
6000							31	55
6600							·	·
7200							31	68
7800							·	·
8400							·	·
9000							31	94
9900								
10800								
12000								
13500								
15000								

LIBRARY
?? 27 1950
WEATHER BUREAU

Täglicher Wetterbericht

Herausgegeben vom Meteorologischen Amt für Nordwestdeutschland
Zentralamt für die Britische Zone
Hamburg 4, Bernhard-Nochtstr. 76

Jahrgang 75 Nr. 15a Bezugspreis je Monat DM einschl. Postzustellgebühr Sonntag den 15. Januar 1950

gestern 12 Uhr MGZ

Landstationen	Höhe (NN)	iiiTdTd	Nddff	VVwwW	PPPTT	NhChCmCh	6axapp	8NsChshs	8NsChshs	
List/Sylt	16	020 05	52815	30012	18807	45302	64101	64608		See 2
Husum	13	029 04	72710	30022	19606	754xx	69200			
Cuxhaven	2	131 05	52515	20102	27606	42450	61105			
Norderney	13	113 05	72714	30031	23204	75502	60210			See 3
Emden	6	203 04	72715	40031	23107	754xx	60204			
Jever	5	122 04	72516	40022	22607	763xx	60209			
Flensburg	41	033 05	72717	50022	18306	754xx	61601			
Schleswig-La.	20	034 05	72714	32022	19007	754xx	64000	87616		
Kiel	8	045 06	72809	30022	19507	754xx	60300			
Lübeck	13	156 06	82615	20022	19507	763xx	60902			
Hamburg-Fu.	14	147 04	72813	24022	21007	573xx	61000	87614	85006	
Lathen	8	204 06	52705	15014	24008	00902	60304			
Bramsche	86	316 06	82613	13024	24606	863xx	67104			
Bremen	3	224 04	52843	24105	22707	16404	64204	87810		
Hannover-La.	51	338 06	82807	13024	22907	863xx	61401			
Lüneburg	28	244 04	72713	40012	21307	755xx	61103			
Dannenberg	50	253 04	62911	25015	21107	1537x	67902			
Braunschweig	82	348 06	82710	10022	22407	763xx	60703			
Göttingen	151	444 03	82511	12505	26104	863xx	61502			
Bocholt	22	406 07	82505	05314	25207	861xx	60200	88002		
Gütersloh	70	320 06	82714	02515	25306	861xx	61901	88002		
Salzuflen	96	325 05	82705	06284	24206	861xx	61001	28003		
Bückeburg	67	330 05	82418	11026	24407	663xx	64000	88615	86006	
Iserlohn	258	419 05	82509	08105	26606	861xx	61701	88002		
Essen-Mülheim	120	410 05	92008	03434	26405	9x0xx	60200			
Roetgen	463	503 04	92706	04515	28204	9x0xx	61003			
Bonn	62	512 03	81602	15022	27805	865xx	61902	88027		
Alt-Astenberg *	780	427 02	92710	x2455	32702	9x0xx	60203			
Braunlage *	607	452 02	92306	x8535	48702	9x0xx	60704			
Feuerschiffe		iiiTdTd	Nddff	VVwwW	PPPTT	NhChCmCh	IdwdwHw	3RRTsTs	6/app	
F-Schiff S 2	o	001 05	02709	97020	24005	00900	12732		6x310	
" " Elbe I	o	005 05	72713	97022	21207	4647x	12721		6x306	
" " P11	o	004 06	62818	96022	21507	687xx	12832		6x304	
" " Fehmarnbelt	o	006 04	82613	96022	17905	855xx	12621		6x600	

gestern 18 Uhr MGZ

Landstationen	iiiTdTd	Nddff	VVwwW	PPPTT	NhChCmCh	6axapp	7RRTeTe	8NsChshs	8NsChshs	
List/Sylt	020 04	32412	50010	19506	00402	60203	70007			See 1
Husum	029 04	52712	30022	20205	00941	60002	70006			
Cuxhaven	131 04	82613	30102	22406	655xx	60105	70007			
Norderney	113 05	42712	50012	23606	45600	60904	70006			
Emden	203 04	32513	30012	24005	54500	61104	70007			
Jever	122 04	71510	20022	23505	764xx	60207	70007			
Flensburg	033 04	82715	40022	18905	864xx	60001	79707			
Schleswig-La.	034 04	72916	32022	20306	754xx	61002	70007			
Kiel	045 05	82909	40022	20306	854xx	60107	70007			
Lübeck	156 03	82614	30022	20102	864xx	61205	70007			
Hamburg-Fu.	147 04	82714	32022	21706	564xx	60204	70007	86026	85012	
Lathen	204 03	72505	15012	25004	00140	60107	70008			
Bramsche	316 04	42705	40012	25605	15400	61206	79708			
Bremen	224 04	72709	30102	24206	755xx	61107		87620		
Hannover-La.	338 03	82907	30032	24306	655xx	60112	70007			
Lüneburg	244 03	82913	60022	22006	155xx	61105	70007			
Dannenberg	253 03	82916	50022	21606	854xx	61205	79707			
Braunschweig	348 04	72714	40032	23806	455xx	60414	70007			
Göttingen	444 04	82504	96022	25405	863xx	61304	79705			
Bocholt	406 06	82502	06105	26607	764xx	61201	79708	87010		
Gütersloh	320 06	62911	07105	26307	655xx	61208	70107	86622		
Salzuflen	325 04	82409	15022	25307	863xx	61207	79707	88006		
Bückeburg	330 06	22612	32012	25506	25600	61010	79707	86635		
Iserlohn	419 06	82709	06614	27206	861xx	61208	71206	88602		
Essen-Mülheim	410 07	92703	03515	27107	9x0xx	61308	79307			
Roetgen	503 05	92706	04435	28205	9x0xx	61203	70105			
Bonn	512 06	82706	20205	28407	675xx	61306	71708	86020		
Alt-Astenberg *	427 02	92714	x4514	33302	9x0xx	65307	79303			
Braunlage *	452 02	82608	96205	49703	863xx	65407	79703	88004		
Feuerschiffe	iiiTdTd	Nddff	VVwwW	PPPTT	NhChCmCh	IdwdwHw	3RRTsTs	6/app		
F-Schiff S 2	001 05	82805	97032	23507	xxxxx	12721	30052	6x205		
" " Elbe I	005 04	82413	97022	21807	4547x	12920	30001	6x305		
" " P11	004 06	62419	97022	22307	9xxxx	12933	30052	6x303		
" " Fehmarnbelt	006 03	82813	98035	18005	xxxxx	128xx	34702	6x202		

heute 0 Uhr MGZ

Landstationen	Höhe (NN)	iiiTdTd	Nddff	VVwwW	PPPTT	NhChCmCh	6axapp	8NsChshs	8NsChshs	
List/Sylt	16	020 04	62916	98022	20106	65400	67902	86612		See 2
Husum	13	029 04	82714	20032	20306	862xx	64904	88004		
Cuxhaven	2	131 04	42513	40402	22605	45600	61901			
Norderney	13	113 04	62412	50030	23505	00970	61908			
Emden	6	203 03	82416	30022	23504	0097x	61907			
Jever	5	122 02	32310	20021	23403	0091x	61403			
Flensburg	41	033 03	72720	97022	19205	00902	6x708			
Schleswig-La.	20	034 04	82414	32031	21106	8xxxx	61000			
Kiel	8	045 04	72913	60022	19906	756xx	61905			
Lübeck	13	156 04	82618	40022	20906	863xx	60203			
Hamburg-Fu.	14	147 04	82714	40022	22306	265xx	60200	88621	87008	
Lathen	8	204 03	72709	40030	25504	755xx	60201			
Bramsche	86	316 03	72509	40022	25704	755xx	60300			
Bremen	3	224 02	02509	40100	24404	00900	60201			
Hannover-La.	51	338 03	82908	30031	24404	456xx	60201			
Lüneburg	28	244 03	72912	60022	22306	755xx	60300			
Dannenberg	50	253 03	82408	75022	22706	854xx	61406			17
Braunschweig	82	348 03	62512	40010	24605	655xx	64106			
Göttingen	151	444 04	82005	97022	35605	864xx	61002			
Bocholt	22	406 04	82305	97022	26406	754xx	61905			
Gütersloh	70	320 03	82812	20022	26306	864xx	61901	88020		
Salzuflen	96	325								
Bückeburg	67	330 03	82514	32021	23904	65607	61901	86640		
Iserlohn	258	419 04	82742	20026	27605	863xx	60802			
Essen-Mülheim	120	410 03	82505	15025	27506	863xx	60201			
Roetgen	463	503 04	83006	30205	28205	862xx	60300	88005		
Bonn	62	512 06	82703	30205	28508	875xx	60703			
Alt-Astenberg *	780	427 02	92915	02434	33002	9x0xx	67603			
Braunlage *	607	452 01	82811	96022	49202	762xx	60300			
Feuerschiffe		iiiTdTd	Nddff	VVwwW	PPPTT	NhChCmCh	IdwdwHw	3RRTsTs	6/app	
F-Schiff S 2	o	001 06	02509	97020	22006	00900	12512		6x605	
" " Elbe I	o	005 05	32513	97021	22206	9xxxx	125xx		6x001	
" " P11	o	004 06	32516	98012	22207	xxxxx	12532		6x908	
" " Fehmarnbelt	o	006 04	82918	98022	18205	xxxxx	129xx		6x201	

heute 6 Uhr MGZ

Landstationen	iiiTdTd	Nddff	VVwwW	PPPTT	NhChCmCh	6axapp	7RRTeTe	8NsChshs	8NsChshs	
List/Sylt	020 03	52612	50012	16606	55400	60719	70005	[illegible]		See 2
Husum	029 04	82514	20022	17605	862xx	61720	70003			
Cuxhaven	131 02	42312	20104	19904	455xx	60717	70004			
Norderney	113 05	82417	40020	19906	0092x	60720	70004			
Emden	203 05	82518	25502	19907	754xx	61725	79703			
Jever	122 04	72010	30021	19906	764xx	60723	70004			
Flensburg	033 03	32215	20022	16605	862xx	61721	70004			
Schleswig-La.	034 04	82312	32022	18605	864xx	61717	70004			
Kiel	045 03	82310	50022	18904	864xx	60915	70004			
Lübeck	156 02	82414	40022	19704	863xx	61913	70004			
Hamburg-Fu.	147 02	82310	40022	20604	656xx	60910	70003	88622		
Lathen	204 06	82709	60032	22107	855xx	60620	70003			
Bramsche	316 07	82512	40022	23107	855xx	61714	70004			
Bremen	224 03	82304	40102	21505	864xx	60821	70004			
Hannover-La.	338 03	82506	30032	22606	864xx	60711	70003			
Lüneburg	244 02	82006	60022	27004	854xx	60713	70004			
Dannenberg	253 02	82710	75022	21904	854xx	61210	70004			
Braunschweig	348 02	82308	50022	23105	854xx	60713	70004			
Göttingen	444 03	82005	97022	24404	864xx	61910	70004			
Bocholt	406 07	82312	95612	23908	873xx	61714	79706	88002		
Gütersloh	320 05	82511	20032	24207	863xx	60913	70004	88009		
Salzuflen	325 04	82506	15022	23506	863xx	61907	79704			
Bückeburg	330 03	82317	64032	23306	364xx	61718	70004	88604	83018	
Iserlohn	419 05	82508	20022	25707	863xx	61810	79305			
Essen-Mülheim	410 06	82313	96022	25207	864xx	61715	79705			
Roetgen	503 05	93209	04505	26905	9x0xx	61808	70205			
Bonn	512 05	82203	50022	26508	865xx	61915	79707			
Alt-Astenberg *	427 02	92912	x2515	31302	9x0xx	65708	79301			
Braunlage *	452 51	82505	96022	49002	764xx	65703	70001			
Feuerschiffe	iiiTdTd	Nddff	VVwwW	PPPTT	NhChCmCh	IdwdwHw	3RRTsTs	6/app		
F-Schiff S 2	001 07	82313	97022	17007	xxxxx	12322	30051	6x830		
" " Elbe I	005 03	82318	98032	18805	865xx	123xx	30052	6x822		
" " P11	004 07	82419	98022	19007	9xxxx	12433	30051	6x820		
" " Fehmarnbelt	006 04	72[illegible]13	98022	17804	0092x	125xx	30001	6x704		

Deutsche Schiffsmeldungen (Schlüssel: YQLaLaLa LoLoLoGG Nddff VVwwW PPPTT NhChCmCh)

	Schiff	YQLaLaLa	LoLoLoGG	Nddff	VVwwW	PPPTT	
14.1.	Nordenham	73703	17200	80513	98032	02204	
	Glückauf	73705	17001	80509	97562	03203	
	Württemberg	73692	14600	40705	98010	99404	
	Olbers	70432	09400	00232	99021	27373	
	Meersburg	73692	15200	11109	98020	00403	
	Warburg	73650	08000	63418	98017	95507	
	Ostmark	73625	04400	82030	96631	94606	[illegible]
	Berlin	73701	17206	90618	98001	02202	
	Olbers	70440	08906	20743	99021	28013	
	Boesch	70659	25707	80540	96038	91303	
	Larkland	73317	31906	42293	99161	16212	
	Schau	73692	04207	72930	97032	03205	
	Wiesbaden	70613	07306	82730	97032	05500	
	Ostmark	73635	06006	84828	96636	90208	[illegible]
	Glückauf	73705	17007	70918	97022	04962	

	Schiff	YQLaLaLa	LoLoLoGG	Nddff	VVwwW	PPPTT	
14.1.	Mannheim	70632	21007	97318	97616	84101	
	Este	73570	00811	62713	98011	19109	
	Weser	73566	03011	72909	97022	20406	
	Kassel	73693	15011	10511	97032	03803	
	Berlin	73701	17211	30934	99010	04802	
	Württemberg	73692	14611	70909	98032	01303	
	Bremen	73710	22011	60909	98031	06900	
	Schau	73619	04312	73430	97253	04307	
	Lofoten	73693	15012	60913	99012	02602	
	Boesch	70661	25811	80630	94565	90204	
	Nordenham	73683	12717	81609	98032	03004	
	Imsum	70618	12417	82130	97022	95809	
	Berlin	73701	17217	00913	99000	06601	
	Weser	73572	01617	82709	97022	19107	
	Rhein	73506	00416	72709	97022	29810	

	Schiff	YQLaLaLa	LoLoLoGG	Nddff	VVwwW	PPPTT	
14.1.	Ostmark	73654	09018	83206	90037	02207	[illegible]
	Olbers	70456	07618	21109	99020	31412	[illegible]
	Schau	73629	05418	62817	97022	06806	
	Mannheim	70632	21018	82309	97500	87506	
	Boesch	70661	25819	80644	86032	91804	
	Skolpenbank	73702	17123	00913	99010	08301	
	Midlum	70637	20523	52709	97237	87906	
	Boesch	70657	25723	90444	86032	90102	
	Berlin	73701	17223	00913	99010	07901	
	Mannheim	70632	21023	42909	97026	87106	
	Bremen	73701	17233	01405	99000	08000	
	Bremerhaven	73702	17523	40913	98011	08902	
	Lofoten	73693	15023	00909	98010	05900	
	Württemberg	73692	14623	11103	92020	06000	
	Flohr	73619	10223	81509	99606	010xx	

*Luftdruckwert auf Stationshöhe reduziert

Alle Zeitangaben in mittlerer Greenwicher Zeit (MGZ)

Höhenwetterlage von heute früh

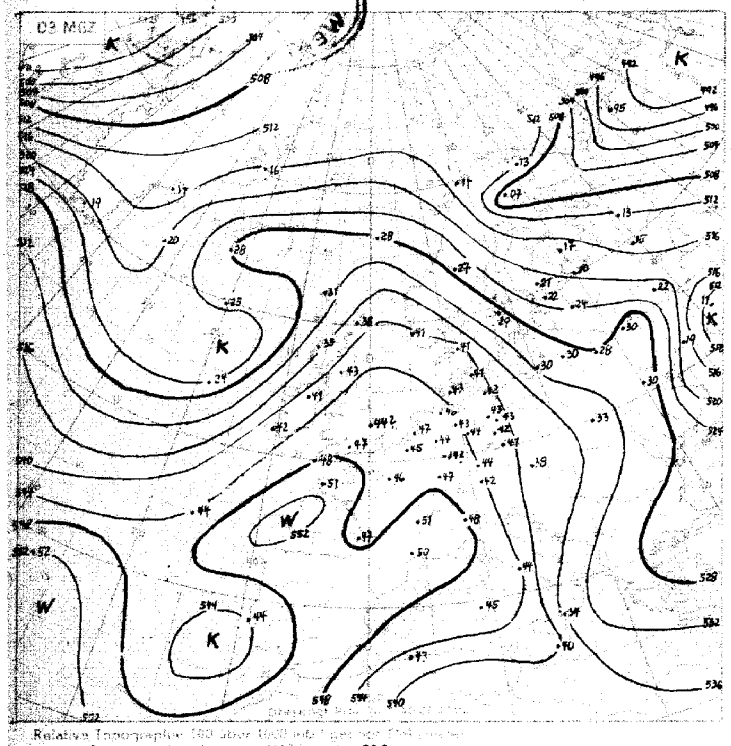

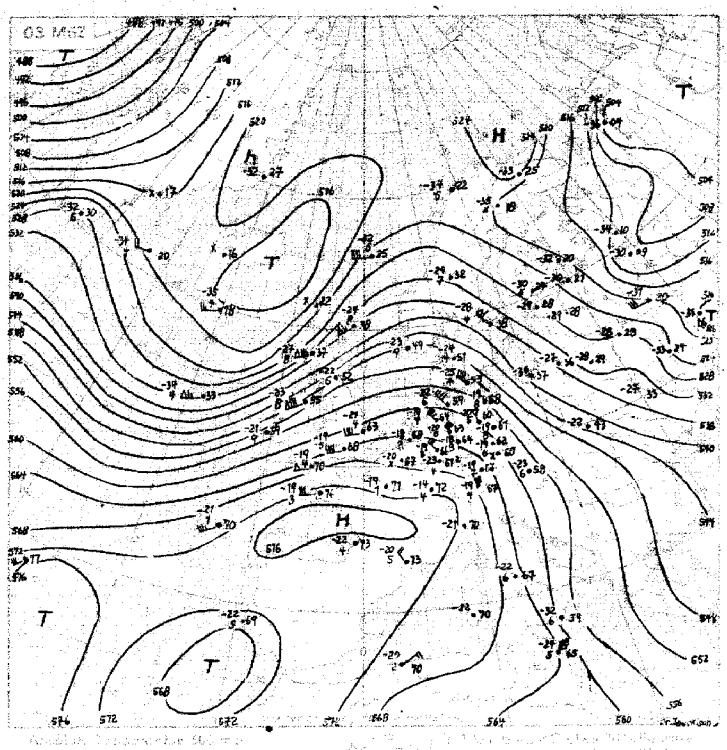

Relative Topographie 500 über 1000 mb

Wetterlage von gestern 18 Uhr MGZ

Stereogr. Proj. M.1:40000000 (ec. Breitengrad)

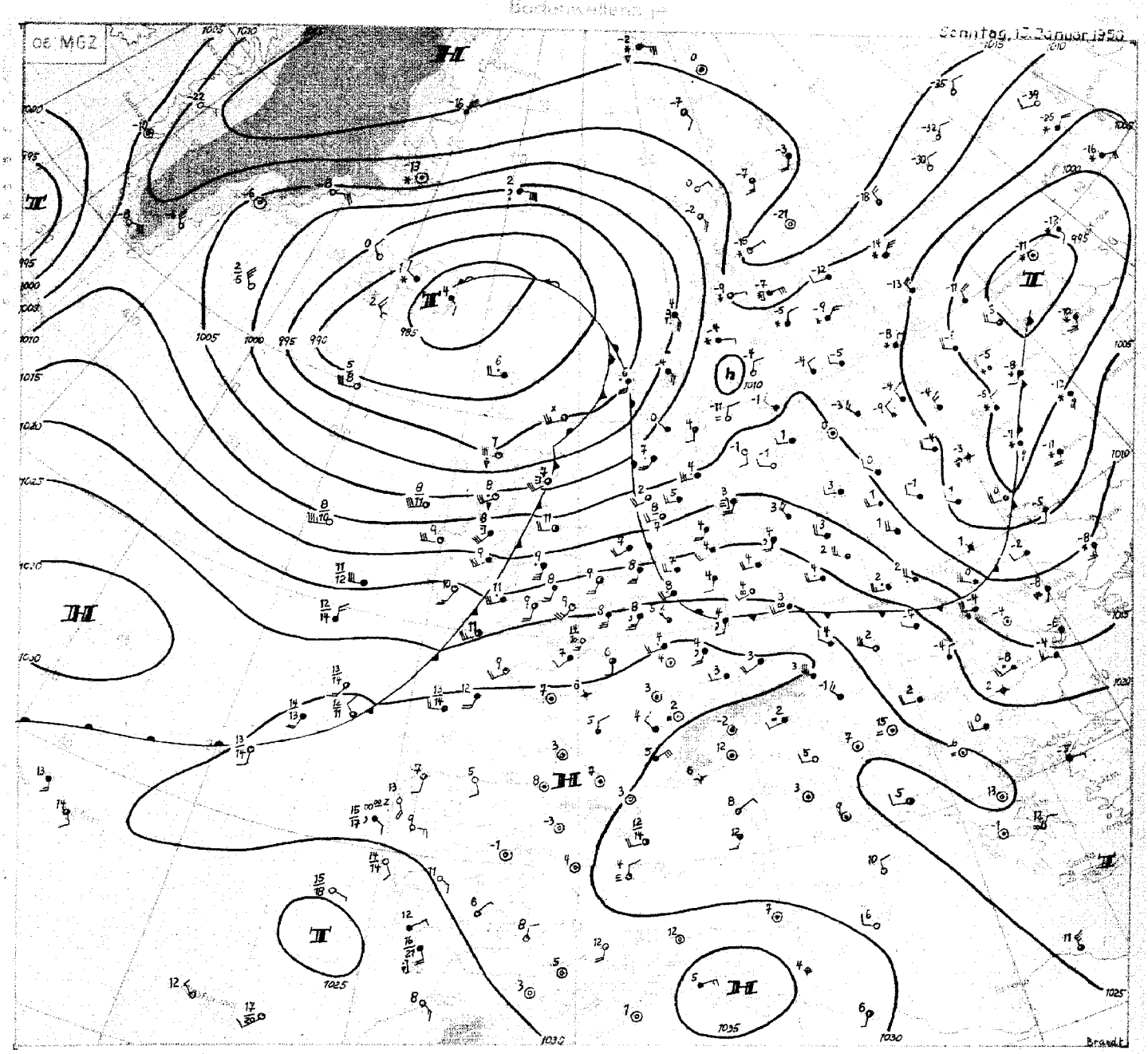

Sonntag, 15. Januar 1950

Die Zirkulation über dem europäischen Rußland wird beherrscht durch ein umfangreiches Tiefdrucksystem, auf dessen Südseite die ozeanische Warmluft jetzt den südlichen Ural fast erreicht hat. Ein kalter Oststrom auf seiner Nordseite brachte Nordfennoskandien mit Druckanstieg starke Abkühlung in der unteren Troposphäre.

Diese Kaltluft wird jedoch bereits zurückgedrängt durch starke zyklonale Vorgänge über Nordwesteuropa. Die gestern noch vom Mittelatlantik bis in den Raum westlich der Azoren reichende Kaltluft wanderte im Mittelatlantik schnell ostwärts und hat heute früh Irland erreicht, während gleichzeitig die Warmluft auf der Vorderseite des Nordmeertiefs bis Südskandinavien vordrang. Im Bereich einer ausgeprägten Divergenz über der nördlichen Nordsee und dem südlichen Nordmeer fällt der Druck stark, so dass dadurch die Ausbildung eines Teiltiefs über Südskandinavien möglich erscheint, das mit der Höhenströmung südostwärts verlagern müsste.

Erscheint so die von Westen herangekommene Kaltluft als Ursache des Druckfalls über Nordwesteuropa, so steht ihre rasche Verlagerung in Zusammenhang mit der Entwicklung der Zirkulation im Raum Neufundland. Auf der Vorderseite des Neufundlandtiefs drang intensive Warmluft schnell nach Osten vor, so dass ostwärts Neufundland, wo gestern noch eine Kaltluftzunge lag, heute schon Warmluft angekommen ist. Auf der Rückseite konnte kanadische Kaltluft südostwärts bis zum St.Lorenz-Strom vordringen. Das Neufundlandtief wird wahrscheinlich unter kräftiger Vertiefung ostwärts auf den Atlantik ziehen, wo heute bei kräftigem anhaltendem Druckanstieg von einem Hoch nördlich der Azoren ein Hochdruckkeil bis nach Grönland reicht, der jedoch rasch abgebaut wird, während das weiterhin stationäre Hoch über der Biskaya vom Atlantik her eine kräftige Ausweitung nach Norden erfährt.

Das rasche Vordringen der Warmluft südöstlich Neufundland bewirkte die Abschnürung eines Kaltlufttropfens südwestlich der Azoren. Die Azoren selber zeigen gegen gestern keine Abkühlung, vielmehr kann jetzt auf der Vorderseite des Kaltlufttropfens Warmluft nach Norden transportiert werden. B r a n d t

VORDRUCK OEBR. SUETER, HAMBURG 20

Nr. 15a

Freie Atmosphäre
Temperatur, Feuchte, Wind

Sonntag den 15. Januar 1950

hh: Höhe in Dm PP: Druck (Zehner-mb) TT: Lufttemperatur (°C) TdTd: Taupunkttemperatur (°C) dd: Windrichtung (36 teilig) ff: Windgeschwindigkeit (Knoten)

122 Jever 5m

Isobarenflächen – Höhe, Temperatur, Feuchte, Wind	14.1.50 14h					14.1.50 20h					15.1.50 02h					15.1.50 08h				
Zeit																				
Druck (Mb)	1023 mb					1023.7 mb					1022.6 mb					1019.2 mb				
Bodendruck	1022					1023					1022					1019				
Ortszeit	900, 1400, 2100 m					900, 1500 m					2600 m					1600, 2500 m				
PP	hh	TT	TdTd	dd	ff	hh	TT	TdTd	dd	ff	hh	TT	TdTd	dd	ff	hh	TT	TdTd	dd	ff
Boden mm		7	4	27	14		6	4	25	10		4	3	24	10		7	7	22	16
1000	15.7	7	4	·	·	19.2	5	3	·	·	18.2	4	4	·	·	15.7	7	7	·	·
950	61	3	1	29	25	61	3	0	30	21	60	2	0	26	24	68	5	5	26	34
900	104	0	-2	30	29	104	-1	-6	31	24	104	6	-1	27	23	102	2	2	26	36
850	150	3	-7	30	29	150	3	-6	31	24	150	7	-4	28	23	147	0	0	27	36
800	199	2	-12	31	27	199	1	-8	31	27	200	3	-8	28	24	196	2	-1	27	36
750	305	-3	-13	31	39	306	-4	-13	31	31	307	-3	-16	29	22	303	-3	-11	27	33
600	426	-9	-19	32	51	425	-12	-20	31	42	427	-12	-23	30	30	423	-11	-22	28	35
500	544	-19	-29	31	53	542	-22	-24	31	46	544	-19	-29	30	33	541	-20	-31	28	44
400	726	-31	-41	31	65	724	-32	-48	32	52	726	-33	-42	30	45	722	-32	-42	28	50
300	923	49	·	31	69	921	-47	·	31	67	923	-48	·	31	70	919	-47	·	29	81
200	1181	-62	·	32	70	1179	-63	·	31	70	1180	-64	·	30	72	1177	-65	·	29	83
100	1613	-58	·	·	·	1612	-62	·	32	30	1609	-62	·	31	31	1612	-57	·	29	34
Markante Punkte – Druck in ganzen mb																				
911	0	-2	·	·	·	862	3	-6	·	·	943	1	-1	·	·	831	2	2	·	·
820	3	-11	·	·	·	832	3	-7	·	·	550	-16	-27	30	31	750	0	-6	27	32
783	-1	-14	·	·	·	786	-1	-9	·	·	519	-17	-28	·	·	530	-16	-26	28	43
184	-60	·	·	·	·	758	-1	-9	·	·	386	-36	-61	·	·	250	-56	·	29	81
176	-64	·	·	·	·	550	-17	-24	31	44	376	-36	-44	·	·	164	-57	·	·	·
170	-63	·	31	65	·	508	-22	-29	·	·	350	-39	-48	·	·	130	-57	·	29	40
164	-61	·	·	·	·	475	-22	-29	·	·	250	-57	·	30	76	113	-58	·	29	30
150	-61	·	32	49	·	460	-26	-33	31	50	175	-64	·	·	·	090	-57	·	26	20
138	-57	·	·	·	·	210	-63	·	·	·	150	-59	·	31	47	083	-56	·	·	·
110	-57	·	·	·	·	190	-63	·	·	·	130	-59	·	31	42	·	·	·	·	·
094	-58	·	·	·	·	170	-59	·	31	57	080	-59	·	31	21					
						150	-58	·	31	46	·	·	·	·	·					
						110	-61	·	32	31										
						087	-62	·	·	·										
						·	·	·	·	·										
Tropopause (m)	12200 m					11500 m					11500 m					11800 m				
Relative Topographie 300/500	359 Dm					359 Dm					359 Dm					358 Dm				
500/700	259 Dm					256 Dm					258 Dm					258 Dm				
700/1000	286 Dm					287 Dm					288 Dm					287 Dm				
500/1000	545 Dm					543 Dm					546 Dm					545 Dm				

419 Iserlohn 258m

Isobarenflächen – Höhe, Temperatur, Feuchte, Wind	14.1.50 14h					14.1.50 20h					15.1.50 02h					15.1.50 08h				
Zeit																				
Druck (Mb)	1024.7 mb										1027.2 mb									
Bodendruck	995										998									
Ortszeit	1400, 2200, 2600										1400, 1700, 2400									
PP	hh	TT	TdTd	dd	ff	hh	TT	TdTd	dd	ff	hh	TT	TdTd	dd	ff	hh	TT	TdTd	dd	ff
Boden mm		6	6	24	09				25	05		6	3	26	09				23	15
1000	27.6	·	·	·	·				25	12	24.8	·	·	·	·				·	·
950	63	4	4	25	30				26	30	64	3	1	26	22				25	30
900	107	3	3	28	27				27	23	107	0	-2	28	24				26	28
850	153	-1	-1	29	28				29	25	153	-3	-6	28	25				27	28
800	201	-1	-7	30	28				31	24	201	3	-8	28	23				28	28
750	308	-3	-16	32	35				32	28	306	-3	-12	29	19				30	29
600	428	-9	-19	32	37				32	33	428	-11	-21	31	25				30	31
500	567	-18	-28	33	44				32	38	566	-19	-31	31	32				29	32
400	730	-32	-41	32	53				31	42	728	-32	-43	31	32				29	43
300	927	-46	·	32	52				31	51	924	-47	·	32	48				31	59
200	1186	-64	·	33	67				33	48	1182	-65	·	32	67				31	60
100	1617	-58	·	34	30				33	27	·	·	·	·	·				31	15
Markante Punkte – Druck in ganzen mb																				
961	4	4	·	·							832	3	-3	·	·					
926	4	4	·	·							807	4	-8	·	·					
818	-3	-3	·	·							772	2	-14	·	·					
774	1	-11	·	·							760	0	-14	28	19					
368	-37	-47	·	·							580	-15	-25	31	30					
350	-38	-48	32	52							450	-25	-36	31	32					
177	-67	·	·	·							366	-38	-46	·	·					
154	-62	·	·	·							225	-62	·	·	·					
140	-58	·	·	·							182	-65	·	·	·					
090	-58	·	34	28							170	-66	·	32	45					
080	-57	·	33	27							·	·	·	·	·					
062	-57	·	·	·																
		·	·	·																
Tropopause (m)	12600 m					m					11900 m					m				
Relative Topographie 300/500	361 Dm					Dm					358 Dm					Dm				
500/700	259 Dm					Dm					258 Dm					Dm				
700/1000	286 Dm					Dm					286 Dm					Dm				
500/1000	545 Dm					Dm					544 Dm					Dm				

034 Schleswig-La. 20m

Isobarenflächen – Höhe, Temperatur, Feuchte, Wind	14.1.50 14h					14.1.50 20h					15.1.50 02h					15.1.50 08h				
Zeit																				
Druck (Mb)	1019.3 mb										1020.2 mb									
Bodendruck	1017										1018									
Ortszeit	900, 1400, 1500, 1900 m										2200 m									
PP	hh	TT	TdTd	dd	ff	hh	TT	TdTd	dd	ff	hh	TT	TdTd	dd	ff	hh	TT	TdTd	dd	ff
Boden mm		7	4	29	16				28	14		5	4	28	12				24	16
1000	157	6	4	28	29				30	30	143	4	3	29	31				26	28
950	57	1	-1	30	28				30	29	58	2	1	29	28				27	31
900	101	-1	-3	31	28				31	29	102	3	-2	29	31				27	33
850	146	0	-6	31	31				32	28	148	4	-2	30	32				27	37
800	193	-1	-8	31	25				33	28	197	2	-3	31	26				29	37
700	300	-6	-13	32	40				33	38	303	-6	-11	32	29				28	40
600	420	-13	-20	32	52				32	45	422	-14	-18	32	36				28	41
500	537	-22	-29	32	68				32	56	559	-22	-28	32	40				28	46
400	718	-34	-38	32	78				32	60	720	-34	-39	31	54				29	54
300	916	-47	·	32	91				31	82	915	-48	·	32	77				29	83
200	1178	-57	·	·	·				32	64	1172	-60	·	32	76				30	73
100	1623	-62	·	·	·				·	·	1599	-64	·	31	11				30	30
Markante Punkte – Druck in ganzen mb																				
885	1	-2	·	·							898	5	0	·	·					
823	1	-6	·	·							880	5	-2	·	·					
750	-4	-11	31	37							703	-6	-11	·	·					
728	-4	-11	·	·							683	-6	-13	·	·					
650	-8	-15	32	45							650	-9	-15	32	30					
570	-13	-24	·	·							588	-15	-19	·	·					
483	-20	-32	·	·							584	-15	-19	·	·					
473	-24	-32	·	·							520	-17	-32	32	39					
417	-30	-37	·	·							472	-24	-29	·	·					
406	-30	-37	·	·							450	-27	-33	·	·					
219	-57	·	·	·							345	-48	·	·	·					
152	-58	·	·	·							190	-63	·	·	·					
116	-57	·	·	·							170	-64	·	32	56					
100	-58	·	·	·							150	-63	·	33	48					
080	-52	·	·	·							094	-64	·	·	·					
Tropopause (m)	11200 m					m					10800 m					m				
Relative Topographie 300/500	359 Dm					Dm					356 Dm					Dm				
500/700	257 Dm					Dm					256 Dm					Dm				
700/1000	284 Dm					Dm					287 Dm					Dm				
500/1000	541 Dm					Dm					543 Dm					Dm				

338 Hannover-La. 51m

Isobarenflächen – Höhe, Temperatur, Feuchte, Wind	14.1.50 14h					14.1.50 20h					15.1.50 02h					15.1.50 08h				
Zeit																				
Druck (Mb)	1023.1 mb					1024.2 mb					1024.3 mb					1021.5 mb				
Bodendruck	1016					1024					1018					1015				
Ortszeit	900, 1700, 2400					2000 m					800, 1300, 2600 m					1400, 2000, 2500				
PP	hh	TT	TdTd	dd	ff	hh	TT	TdTd	dd	ff	hh	TT	TdTd	dd	ff	hh	TT	TdTd	dd	ff
Boden mm		7	6	27	08		5	3	26	10		4	3	26	08		7	4	25	16
1000	128	6	5	29	25	14.5	5	3	28	24	19.5	4	2	28	22	17.5	6	4	25	22
950	60	2	2	29	28	61	2	2	29	26	61	2	0	28	24	59	4	4	27	30
900	104	-1	-2	30	31	105	1	-2	30	26	104	-2	-4	28	25	103	2	1	28	32
850	149	-1	-8	30	33	151	3	-12	31	29	150	2	-8	29	24	149	-1	-3	28	30
800	198	1	-13	31	34	200	0	-16	32	33	200	2	-8	30	26	197	1	-7	28	30
700	304	-5	-18	32	40	305	-3	-17	33	35	306	-3	-11	31	30	304	-3	-15	29	26
600	424	-11	-22	32	49	425	-11	-23	32	44	425	-12	-16	31	29	424	-11	-22	30	30
500	532	-20	-31	33	53	532	-22	-33	31	48	563	-20	-26	31	39	562	-21	-34	30	34
400	723	-32	-42	32	69	723	-33	-44	32	53	724	-32	-39	31	48	723	-32	-44	30	55
300	920	-48	·	32	69	919	-48	·	32	70	921	-47	·	31	43	920	-46	·	31	70
200	1177	-63	·	·	·	1177	-63	·	32	78	1179	-63	·	·	·	1177	-64	·	31	75
100	1607	-59	·	·	·	1607	-59	·	·	·	1611	-61	·	·	·	1611	-58	·	·	·
Markante Punkte – Druck in ganzen mb																				
857	-1	-8	·	·		819	0	0	·	·	893	-3	-4	·	·	879	4	3		
834	1	-10	·	·		858	3	-11	·	·	847	3	-8	·	·	931	4	4		
780	0	-15	·	·		805	0	-16	·	·	750	1	-7	30	25	821	-3	-6		
729	-4	-19	·	·		789	0	-16	·	·	650	-8	-14	31	30	797	2	-8		
670	-5	-16	·	·		731	-4	-16	·	·	556	-16	-32	·	·	335	-42	-83		
590	-50	·	·	·		676	-4	-17	·	·	524	-17	-23	·	·	195	-65	·		
267	-52	·	·	·		550	-17	-28	31	48	350	-39	-46	31	53	166	-61	·		
189	-65	·	·	·		486	-24	-34	·	·	250	-56	·	·	·	158	-58	·		
170	-59	·	·	·		474	-23	-36	·	·	208	-63	·	·	·	130	-57	·		
150	-57	·	·	·		450	-26	-36	32	50	173	-63	·	·	·	122	-57	·		
130	-58	·	·	·		181	-65	·	·	·	150	-59	·	·	·	110	-59	·		
113	-62	·	·	·		164	-60	·	·	·	110	-59	·	·	·	090	-57	·		
110	-61	·	·	·		130	-59	·	·	·	090	-62	·	·	·	·	·	·		
090	-54	·	·	·		095	-59	·	·	·	060	-58	·	·	·					
		·	·	·		·	·	·	·	·	·	·	·	·	·					
Tropopause (m)	12200 m					12400 m					11600 m					11900 m				
Relative Topographie 300/500	358 Dm					357 Dm					359 Dm					358 Dm				
500/700	258 Dm					257 Dm					257 Dm					258 Dm				
700/1000	285 Dm					285 Dm					286 Dm					286 Dm				
500/1000	543 Dm					542 Dm					543 Dm					544 Dm				

Flugzeug

Isobarenflächen – Höhe, Temperatur, Feuchte, Wind								
Zeit								
Druck (Mb)								
Bodendruck								
Ortszeit								
PP	hh	TT	TdTd		hh	TT	TdTd	
Boden mm								
1000								
950								
900								
850								
800								
750								
700								
650								
600								
550								
500								
450								
400								
350								
300								
Tropopause (m)			m				m	
Relative Topographie 300/500			Dm				Dm	
500/700			Dm				Dm	
700/1000			Dm				Dm	
500/1000			Dm				Dm	

Klartext:

Höhenwinde

dd: Windrichtung (36 teilig) ff: Windgeschwindigkeit (Knoten)

Ort	Buckeburg																																							
Zeit	14.1. 19h																																							
Höhe (m)	dd	ff	dd	ff	dd	ff	dd	ff	dd	ff	dd	ff	dd	ff	dd	ff	dd	ff	dd	ff	dd	ff	dd	ff	dd	ff	dd	ff	dd	ff	dd	ff	dd	ff	dd	ff	dd	ff	dd	ff
Boden	27	10																																						
100	28	23																																						
200	29	27																																						
300	30	33																																						
400	30	37																																						
500	30	39																																						
600	31	43																																						
700																																								
800																																								
900																																								
1000																																								
1100																																								
1200																																								
1300																																								
1400																																								
1500																																								
1600																																								
1700																																								
1800																																								
1900																																								
2000																																								
2100																																								
2200																																								
2300																																								
2400																																								
2500																																								
2600																																								
2700																																								
2800																																								
2900																																								
3000																																								
3600																																								
4200																																								
4800																																								
5400																																								
6000																																								
6600																																								
7200																																								
7800																																								
8400																																								
9000																																								
9600																																								
10800																																								
12000																																								
13500																																								
15000																																								

LIBRARY
[illegible] 27 1950
WEATHER BUREAU

Täglicher Wetterbericht

Herausgegeben vom Meteorologischen Amt für Nordwestdeutschland
Zentralamt für die Britische Zone
Hamburg 4, Bernhard-Nochtstr. 76

Jahrgang 75 Nr. 16a — Bezugspreis je Monat DM einschl. Postzustellgebühr — Montag den 16. Januar 1950

gestern 12 Uhr MGZ

Landstationen	Höhe (NN)	iiiTdTd	Nddff	VVwwW	PPPTT	NhCLhCMCH	6axapp	8NsChshs	8NsChshs	
List/Sylt	16	020 06	82622	40202	11207	871xx	60727	88003		See 3
Husum	13	029 06	82518	20204	13007	864xx	60724			
Cuxhaven	2	131 06	82418	20105	15307	854xx	60722			
Norderney	13	113 05	82223	40032	16507	0097x	61927			See 4
Emden	6	203 06	82425	60025	16808	4652x	61919			
Jever	5	122 06	82320	50022	16408	855xx	60820			
Flensburg	41	033 07	82323	10526	11807	861xx	60830			
Schleswig-Lo.	20	034 06	82525	10104	13607	862xx	67726	88005		
Kiel	8	045 07	82622	10505	13708	872xx	60828			
Lübeck	13	156 07	82518	15515	15107	873xx	60728			
Hamburg-Fu.	14	147 07	82448	24205	16308	662xx	60823	88010	86004	
Lathen	8	204 07	82313	81025	19108	854xx	67915			
Bramsche	86	316 07	82513	60205	20308	773xx	60718			
Bremen	3	224 07	82516	65025	18009	384xx	60719	88620	83820	
Hannover-La.	51	338 07	82610	40505	19008	864xx	60720			
Lüneburg	28	244 07	82313	12515	17208	873xx	67620	88008		
Dannenberg	50	253 07	82512	19515	17907	872xx	60724			
Braunschweig	82	348 06	82313	20505	19407	6732x	60725			
Göttingen	151	444 05	82014	40505	22207	874xx	64917			
Bocholt	22	406 06	82318	75026	27509	764xx	60714	87010	82005	
Gütersloh	70	320 07	82516	24586	27908	6732x	65914	88720	86008	
Salzuflen	96	325 06	82518	50205	20608	7532x	68817	87608		
Bückeburg	67	330 06	82520	64258	20308	4742x	60719	88725	84012	
Iserlohn	258	419 06	82514	10585	23407	862xx	60713	88004		
Essen-Mülheim	120	410 07	82323	25205	23307	872xx	60707	88010	86003	
Roetgen	463	503 04	82516	76028	24704	863xx	60716	88007		
Bonn	62	512 05	82505	75022	25009	473xx	61908	86613	84007	
Alt-Astenberg *	780	427 03	92516	x3515	30003	9x0xx	60713			
Braunlage *	607	452 03	92408	04595	46703	9x0xx	64917			
Feuerschiffe		iiiTdTd	Nddff	VVwwW	PPPTT	NhCLhCMCH	1dwdw/Hw	3RRTsTs	6/app	
F-Schiff S 2	o	001 07	82518	99022	14008	856xx	12534		6x820	
" " Elbe I	o	005 06	88524	97022	14207	4642x	12522		6x826	
" " P11	o	004 07	82425	95512	13908	0082x	12433		6x821	
" " Fehmarnbelt	o	006 04	82718	95022	12704	855xx	12721		6x833	

gestern 18 Uhr MGZ

Landstationen	iiiTdTd	Nddff	VVwwW	PPPTT	NhCLhCMCH	6axapp	7RRTeTe	8NsChshs	8NsChshs	
List/Sylt	020 06	82720	40026	07807	863xx	61711	70207	88009		See 3
Husum	029 06	82524	15026	09406	863xx	61912	70107			
Cuxhaven	131 07	82422	50616	12407	864xx	61709	70108			
Norderney	113 06	82421	30216	12407	874xx	61913	70107			
Emden	203 06	82425	50216	13808	864xx	61713	79608			
Jever	122 06	82316	30216	13207	864xx	61714	70208			
Flensburg	033 06	82422	40026	08506	863xx	61908	70307			
Schleswig-Lo.	034 06	82622	20258	10407	872xx	61610	70207	87005		
Kiel	045 06	82724	75616	09607	873xx	61713	70308			
Lübeck	156 06	82525	40616	11707	873xx	61710	70308			
Hamburg-Fu.	147 06	82619	24615	12807	5732x	61673	70108	88715	85007	
Lathen	204 07	82313	17206	15608	873xx	61717	70309			
Bramsche	316 07	82318	10635	11407	773xx	61616	79508			
Bremen	224 07	82515	16615	14408	572xx	61714	70109	85006		
Hannover-La.	338 06	82714	75022	15508	854xx	60715	79108			
Lüneburg	244 06	82718	30615	13307	873xx	61613	79108	88018	86006	
Dannenberg	253 06	82718	75615	13607	872xx	61749	79108			
Braunschweig	348 04	82517	75025	16008	755xx	60714	79208			
Göttingen	444 06	82212	81216	18407	454xx	61816	79707	84011	88617	
Bocholt	406 07	82018	10635	17907	872xx	61719	70109	88005		
Gütersloh	320 07	72317	43515	18707	5722x	61716	70108	88709	85004	
Salzuflen	325 06	82522	10525	17707	772xx	61715	79608	87003		
Bückeburg	330 06	82324	24616	17407	5642x	61915	79709	88746	85040	
Iserlohn	419 04	82513	40515	20106	773xx	61716	70107	87007		
Essen-Mülheim	410 05	82220	30606	19407	773xx	61718	79607	87006		
Roetgen	503 03	82515	81022	21904	854xx	61616	79505	88616		
Bonn	512 04	72212	30016	21608	3732x	61823	79709	84616	83007	
Alt-Astenberg *	427 02	92516	x5535	27402	9x0xx	65609	70203			
Braunlage *	452 03	82414	97506	43403	772xx	65700	70104	87003		
Feuerschiffe	iiiTdTd	Nddff	VVwwW	PPPTT	NhCLhCMCH	1dwdw/Hw	3RRTsTs	6/app		
F-Schiff S 2	001 06	82518	97032	12006	857xx	12534	39701	6x805		
" " Elbe I	005 06	82530	97216	11507	3747x	12522	39301	6x807		
" " P11	004 07	82425	95025	11008	0082x	12634	39550	6x812		
" " Fehmarnbelt	006 05	82522	97612	08405	8xxxx	125xx	30204	6x814		

heute 0 Uhr MGZ

Landstationen	Höhe (NN)	iiiTdTd	Nddff	VVwwW	PPPTT	NhCLhCMCH	6axapp	8NsChshs	8NsChshs	
List/Sylt	16	020 04	02822	98020	06006	00900	60708			See 2
Husum	13	029 03	02514	40020	07206	00900	67606			
Cuxhaven	2	131 04	02518	50002	10106	00900	60709			
Norderney	13	113 04	22721	81020	10607	15500	64906			
Emden	6	203 04	02521	40012	11807	00900	64902			
Jever	5	122 04	52316	50022	10806	55500	60913			
Flensburg	41	033 03	02516	97010	06404	00900	60806			
Schleswig-Lo.	20	034 03	02716	24020	08205	00900	67707			
Kiel	8	045 04	02709	81010	07606	00900	60710			
Lübeck	13	156 05	82418	50026	09607	864xx	60702			
Hamburg-Fu.	14	147 05	62516	32022	10407	464xx	60708	86620	84012	
Lathen	8	204 07	72613	50012	13608	3547x	67607			
Bramsche	86	316 06	82312	20606	13907	864xx	60711			
Bremen	3	224 06	72514	40102	12008	754xx	60810	87612		
Hannover-La.	51	338 07	82512	40205	12607	864xx	60713			
Lüneburg	28	244 05	62513	40012	10608	46402	67909			
Dannenberg	50	253 06	82706	50216	10407	864xx	60714			
Braunschweig	82	348 06	82512	40616	13107	863xx	60312			
Göttingen	151	444 04	82115	81616	15706	873xx	60816			
Bocholt	22	406 07	82509	95636	15308	872xx	60814			
Gütersloh	70	320 07	82615	13636	16007	6722x	60711	88715	86006	
Salzuflen	96	325								
Bückeburg	67	330 06	82522	32616	14207	4632x	60814	88550	84009	
Iserlohn	258	419 05	82509	30636	17006	873xx	60815			
Essen-Mülheim	120	410 04	82219	30616	16707	862xx	60812			
Roetgen	463	503 04	82516	15616	17705	872xx	64914	88004		
Bonn	62	512 05	82512	20616	18408	674xx	60814			
Alt-Astenberg *	780	427 02	92516	x5636	23902	9x0xx	67913			
Braunlage *	607	452 02	82410	96635	40602	770xx	61913	87001		
Feuerschiffe		iiiTdTd	Nddff	VVwwW	PPPTT	NhCLhCMCH	1dwdw/Hw	3RRTsTs	6/app	
F-Schiff S 2	o	001 07	02724	98020	11007	00900	12735		6x300	
" " Elbe I	o	005 05	02524	98000	09007	00900	125xx		6x805	
" " P11	o	004 06	02728	96020	01808	00900	12734		6x809	
" " Fehmarnbelt	o	006 04	22518	97020	06005	00920	125xx		6x810	

heute 6 Uhr MGZ

Landstationen	iiiTdTd	Nddff	VVwwW	PPPTT	NhCLhCMCH	6axapp	7RRTeTe	8NsChshs	8NsChshs	
List/Sylt	020 04	83014	97032	05006	865xx	60400	70006	88021		See 2
Husum	029 03	52514	40031	05605	555xx	61606	71004			
Cuxhaven	131 04	32513	50021	08205	35400	61813	70104			
Norderney	113 03	42716	80030	08407	45400	60814	70006			
Emden	203 03	02516	40020	09304	00900	61912	70004			
Jever	122 03	02314	50020	08804	00900	61812	70203			
Flensburg	033 03	22514	97010	04604	25500	61905	70003			
Schleswig-Lo.	034 03	02614	23020	06104	00900	60714	70004			
Kiel	045 03	72809	81021	05806	754xx	61710	79704			
Lübeck	156 03	02418	75020	07505	00900	61708	70204			
Hamburg-Fu.	147 03	02514	32020	08705	00900	60810	70104			
Lathen	204 04	52609	40012	11005	00918	61812	79705			
Bramsche	316 06	82508	40022	11506	764xx	61811	79706			
Bremen	224 04	02512	40102	09606	00900	61813	70206			
Hannover-La.	338 06	82506	50022	10107	85600	60813	79207			
Lüneburg	244 03	72513	40022	08607	764xx	60612	79106	87017		
Dannenberg	253 04	22709	75022	08606	00910	61711	79406			
Braunschweig	348 04	82514	75026	11007	654xx	61710	79607			
Göttingen	444 03	80000	97616	12904	873xx	61713	70304			
Bocholt	406 04	82509	97026	12007	5642x	61719	71204			
Gütersloh	320 06	82612	32022	13007	473xx	61720	70904	88016	84010	
Salzuflen	325 05	82506	20636	11107	3732x	61814	70606	83008		
Bückeburg	330 05	82606	30036	12006	873xx	61815	70105			
Iserlohn	419 04	82705	30636	13904	873xx	61813	71204			
Essen-Mülheim	410 04	82208	30636	13605	772xx	61716	70905	83613		
Roetgen	503 03	83006	30636	15003	872xx	62613	71703	88005		
Bonn	512 05	82506	20636	14807	872xx	61821	70607			
Alt-Astenberg *	427 01	92810	03636	21001	9x0xx	66715	71401			
Braunlage *	452 01	82406	96637	38402	771xx	65913	71401	87003		
Feuerschiffe	iiiTdTd	Nddff	VVwwW	PPPTT	NhCLhCMCH	1dwdw/Hw	3RRTsTs	6/app		
F-Schiff S 2	001 06	02718	97020	08007	00900	12735	30052	6x820		
" " Elbe I	005 04	02713	97012	07107	00900	126xx	30001	6x810		
" " P11	004 06	72923	96030	07007	9xxxx	12733	30050	6x812		
" " Fehmarnbelt	006 03	22718	97038	04005	xxxxx	125xx	30002	6x810		

Deutsche Schiffsmeldungen (Schlüssel: YQLaLaLa LoLoLoCC Nddff VVwwW PPPTT NhCLhCMCH)

Datum	Schiff						
15.1.	Nordenham	13672	11100	51513	98011	02004	
	Wiesbaden	10595	02200	82218	98038	13009	
	Glückauf	13704	17000	20905	98011	098xx	
	Imsum	10614	10500	92313	97216	91109	
	Meersburg	13692	15300	01009	98020	06851	
	Rhein	10503	01000	82409	98258	30010	
	Ruhr	10394	09700	30618	98010	29215	
	Olbers	10465	06900	82204	98032	32092	
	Ostmark	13665	10400	42208	96022	01406	[illegible]
	Warburg	13617	04200	81918	97031	05608	
	Ruhr	10403	09606	10713	99010	29914	
	Olbers	10474	06206	82213	97032	31012	
	[illegible]	13659	09005	82209	99616	982xx	
	Glückauf	13702	17007	00405	99020	07950	
	[illegible]	13650	08306	70809	97028	99607	
15.1.	Wiesbaden	10588	00907	62424	98036	97806	
	Lofoten	13693	15007	01209	99010	03900	
	Boesch	10643	24207	20807	99020	91204	
	Berlin	13701	17207	04205	99020	06500	
	Neptun	13559	06007	72313	97032	12202	
	Midlum	10631	20508	43613	97018	89905	
	Essen	13558	06311	82724	97022	09808	
	Baumgarten	13565	03511	82730	96031	06909	
	Smidt	13634	06211	82415	98022	07108	
	Weser	10587	02911	82524	97258	97006	
	Midlum	10631	20511	53313	98031	91306	
	Bremen	13701	17244	01613	99000	05800	
	Kassel	13703	17211	00903	98000	07851	
	Ostmark	13680	12312	61037	98024	99304	[illegible]
	Rhein	10495	03212	72518	98022	22612	
16.1.	Olbers	10482	05512	62213	98032	88413	
	Nordenham	13647	07797	81530	98032	84006	
	Imsum	10600	04617	62213	97258	93908	
	Midlum	10631	20517	23630	98011	98205	
	Berlin	13701	17217	00809	99020	04151	
	Ostmark	13689	14418	01010	98012	01852	[illegible]
	Olbers	10490	04318	82809	95545	24010	
	Fritjof	13551	06618	02730	96000	08508	
	Gotland	13664	09923	61430	98254	93506	
	Main	13576	01023	32718	98011	01208	
	Johan	13676	11523	41313	97021	98101	
	Baumgarten	13576	01623	22924	98021	00208	
	Smidt	13532	05223	52930	98251	98208	
	Lofoten	13693	15023	01313	98010	01253	
	Bremerhaven	13700	17223	31309	98031	04353	

* Luftdruckwert auf Stationshöhe reduziert

Alle Zeitangaben in mittlerer Greenwicher Zeit (MGZ)

Höhenwetterlage von heute früh

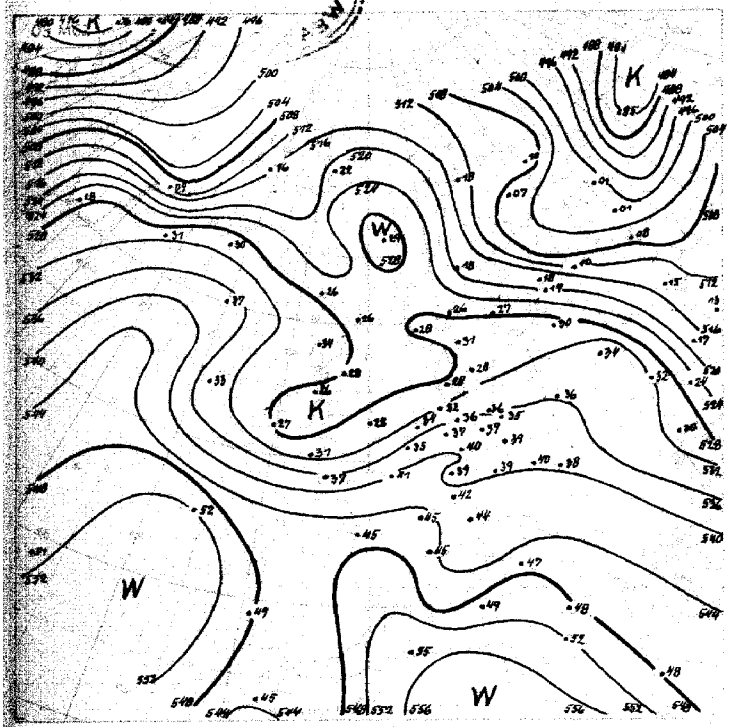

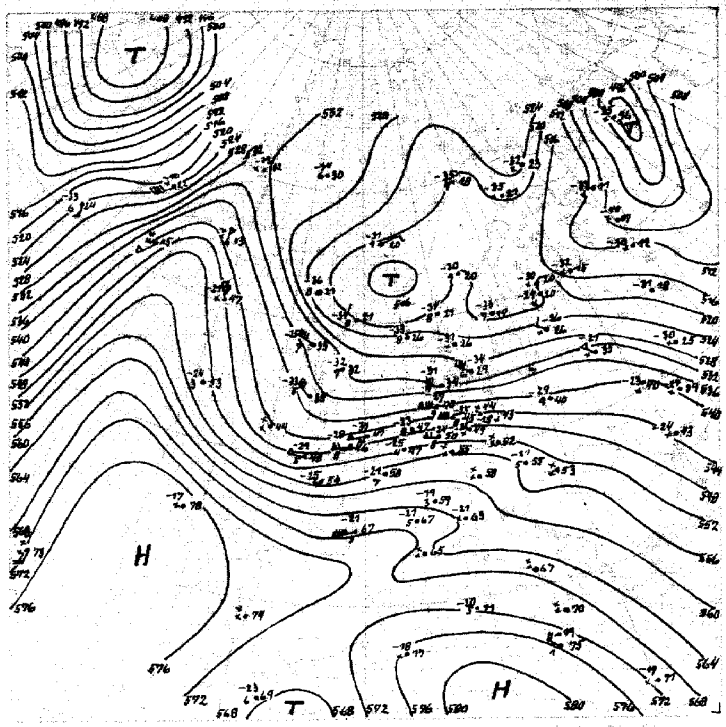

Relative Topographie
11.-20.1.50 Dekade

530



Wetterlage von gestern 18 Uhr MGZ

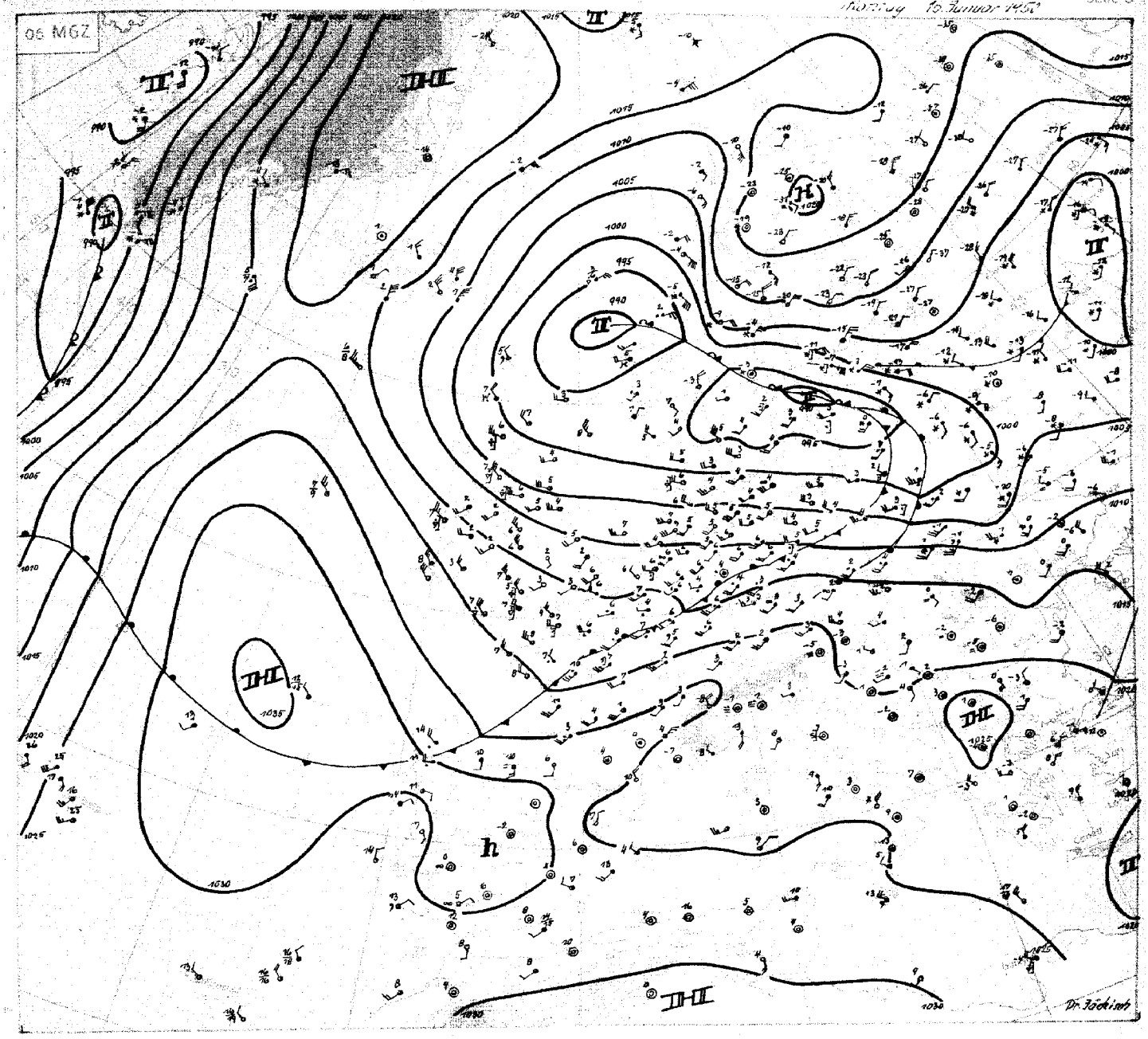

Montag, 16. Januar 1950

Das gestern über der Nordsee bzw.den Britischen Inseln gelegene Frontensystem des Nordmeertiefs ist inzwischen rasch über das Nord- und Ostseegebiet hinweggezogen und hat heute früh das Baltikum erreicht. Am Okklusionspunkt entwickelte sich ein Teiltief, das ostsüdostwärts ziehend sich dem mittelrussischen Tief angliedern wird. Die in ihrem Südteil schleifende Kaltfront bildete über Nordfrankreich und am Nordrand der deutschen Mittelgebirge flache Wellen, in deren Bereich es zu ergiebigen Dauerniederschlägen kam; im Rheinland wurden bereits heute früh 24-stündige Niederschlagshöhen bis zu 20 mm gemessen. Das Haupttief liegt mit seinem Kern heute früh westlich Drontheim und füllt sich nun rasch auf. Das nächste Tief, welches gestern vom St.Lorenz-Golf zur südlichen Davisstraße zog, konnte nicht mehr zügig ostwärts vordringen, da über dem Mittelatlantik inzwischen starker Druckanstieg eingesetzt hat, und zur Ausbildung einer Hochdruckbrücke zwischen dem Hoch nördlich der Azoren und dem Ostgrönlandhoch geführt hat. Auch in der abs.Top. 500 mb zeigt sich heute in diesem Raum ein gut ausgeprägter Hochdruckkeil. Somit kommt die Serie, der seit dem 11./12. ds. Mts. vom Atlantik über Nordeuropa ziehenden Tiefdruckgebiete und damit auch die Periode milder Witterung für Mitteleuropa zum Abschluß. Mit absinkenden Temperaturen muß im Bereich der von Nordwesten einfließenden, über Mitteleuropa zur Ruhe kommenden Meereskaltluft gerechnet werden. Größere Gefahr für eine Kältewelle besteht jedoch in einem drohenden Vorstoß sehr kalter Luft aus dem finnischen Raum, wo die Luftmassen sich bereits wieder sehr stark abgekühlt haben. (In Sodankylä sank die tropospharische Mitteltemperatur seit vorgestern um 7°, dabei am Boden von -4° auf -31°). Das wird dann eintreten, wenn der Druckanstieg, von Island auf Südskandinavien übergreifend, längere Zeit so stark bleibt, daß der jetzt schon mit 1020 mb über Lappland erkennbare Hochkeil nach Südwesten vordringen kann und nach Abzug des Baltikumtiefs der nordosteuropäischen Kaltluft so der Weg nach Mitteleuropa bereitet ist.

Dr.Jaeckisch

KYNREDACK GERM. BUTTER HAMBURG 6 P 20

Nr. 153

Freie Atmosphäre
Temperatur, Feuchte, Wind

Montag den 16. Januar 1950

hh: Höhe in Dm PP: Druck (Zehner-mb) TT: Lufttemperatur (°C) TdTd: Taupunkttemperatur (°C) dd: Windrichtung (36teilig) ff: Windgeschwindigkeit (Knoten)

122 Jever 5m

Zeit	15.1.50 14h					15.1.50 20h					16.1.50 2h					16.1.50 8h				
Druck (NN)	1015.2 mb					1012.1 mb					1010.3 mb					1008.4 mb				
Bodendruck	1015 "					1011 "					1010 "					1008 "				
0°Grenze						1300 m					1300 m					800 m				
PP	hh	TT	TdTd	dd	ff	hh	TT	TdTd	dd	ff	hh	TT	TdTd	dd	ff	hh	TT	TdTd	dd	ff
Boden in m		8	8	23	20		8	7	23	18		6	4	23	14		7	2	23	08
1000	12.3	7	7	x	x	9.8	7	7	·	·	8.3	6	4	·	·	6.6	4	2	·	·
950	54	6	6	26	40	52	4	4	28	38	50	4	2	28	35	48	2	-3	27	31
900	98	3	3	28	30	96	2	-3	28	40	94	1	-1	28	38	92	-2	-6	28	31
850	144	1	1	26	39	147	-1	-9	27	41	139	-2	-4	28	36	137	-3	-11	28	30
800	193	-2	-2	26	42	190	-4	-15	27	43	187	-4	-8	28	39	184	-7	-16	28	30
700	298	-5	-9	27	51	293	-11	-25	27	52	291	-12	-17	28	40	288	-13	-24	28	29
600	418	-12	-21	26	55	410	-15	-26	26	83	407	-20	-26	27	42	403	-22	-33	28	34
500	555	-21	-29	26	66	546	-24	-34	27	81	540	-27	-32	27	81	535	-31	-41	27	41
400	716	-32	-39	27	81	705	-37	-46	27	90	697	-38	-43	26	100	690	-42	-	29	56
300	915	-46	·	27	93	907	-42	·	26	123	891	-48		26	135	881	-51	·	26	79
200	1175	-63	·		·	1160	-59	·	·	·	1151	-57				1142	-53	·	27	57
100	1617	-55	·	·	·	·		·	·	·	1695	-53								
Markante Punkte (Druck in ganzen mb)	930	-5	-12	·	·	624	-16	-24	·	·	980	6	4	·	·	980	4	1	·	·
	850	-7	-16	27	34	406	-37	-46	·	·	330	-46	·	·	·	883	-3	-7	·	·
	550	-18	-26	26	61	374	-37	-46	·	·	288	-49	·	·	·	865	-2	-9	·	·
	377	-33	-39	·	·	350	-39	-48	26	117	250	-55	·	27	119	513	-30	-41	·	·
	226	-60	·			239	-58	·	·	-	205	-57	·	·	·	490	-31	-42	·	·
	190	-65	·		·	225	-58	·	·	·	170	-53	·	·	·	461	-36	-46	·	·
	180	-65	·			205	-60	·	·	·	44	-67	-	·	·	441	-36	-46	·	·
	170	-61	·			157	-56	·	·	·						415	-41	·	·	·
	159	-67	·													284	-52	·	·	·
	110	-56	·													250	-52	·	27	15
	097	-55	·													157	-52	·	·	·
Tropopause (m)	11900 m					11600 m					10200 m					9200 m				
Relative Topographie 300/500	360 Dm					355 Dm					351 Dm					346 Dm				
500/700	257 Dm					253 Dm					249 Dm					247 Dm				
700/1000	286 Dm					283 Dm					283 Dm					281 Dm				
500/1000	543 Dm					536 Dm					532 Dm					528 Dm				

419 Iserlohn 258m

Zeit	15.1.50 14h					15.1.50 20h					16.1.50 2h					16.1.50 8h				
Druck (NN)	1022.6 mb										1016.2 mb									
Bodendruck	991 "										984 "									
0°Grenze	1200 m										1300 m									
PP	hh	TT	TdTd	dd	ff	hh	TT	TdTd	dd	ff	hh	TT	TdTd	dd	ff	hh	TT	TdTd	dd	ff
Boden in m		6	6	23	15				25	13		7	5	14	13				23	05
1000	18.3	·	·	·	·				·	·	13.1	·	·	·	·				25	10
950	60	4	3	24	28				27	23	55	4	4	25	25				26	17
900	103	1	1	25	32				28	19	99	1	1	26	29				28	15
850	149	-3	-3	26	37				28	36	144	-2	-2	27	28				29	20
800	197	-5	-7	27	39				28	34	192	-3	-3	28	28				29	23
700	303	-3	-12	27	39				27	41	297	-9	-9	27	30				26	27
600	424	-11	-21	28	41				27	53	414	-16	-16	27	32				27	44
500	561	-20	-30	28	49				27	56	550	-24	-26	27	55				27	52
400	724	-30	-39	28	63				27	85	709	-34	-36	28	84				27	102
300	923	-44	·	28	71				27	97									27	115
200	1185	-66	·	29	74				·	·									27	58
100	1613	-59	·	·	·				·	·									·	·
Markante Punkte (Druck in ganzen mb)	834	-7	-7	·	·						832	-2	-2	·	·					
	786	-7	-7	·	·						808	-3	-3	·	·					
	737	-7	-9	·	·						650	-12	-18	27	44					
	450	-26	-34	27	54						639	-12	-12	·	·					
	416	-28	-37	·	·						532	-27	-22	·	·					
	180	-68	·	·	·						475	-27	-28	·	·					
	170	-67	·	29	72						459	-28	-30	·	·					
	138	-58	·	·	·						450	-30	-31	27	59					
	020	-58	·	·	·						390	-34	-36	·	·					
	075	-60	·	·	·															
Tropopause (m)	11700 m					m					- m					m				
Relative Topographie 300/500	367 Dm					Dm					· Dm					Dm				
500/700	258 Dm					Dm					253 Dm					Dm				
700/1000	285 Dm					Dm					284 Dm					Dm				
500/1000	543 Dm					Dm					537 Dm					Dm				

034 Schleswig-La. 20m

Zeit	15.1.50 14h					15.1.50 20h					16.1.50 02h					16.1.50 8h				
Druck (NN)	1012.6 mb										1007.5 mb									
Bodendruck	1010 "										1005 "									
0°Grenze	1800 m										800 m									
PP	hh	TT	TdTd	dd	ff	hh	TT	TdTd	dd	ff	hh	TT	TdTd	dd	ff	hh	TT	TdTd	dd	ff
Boden in m		7	6	25	25				25	24		5	3	26	15				26	16
1000	10.4	6	6	26	26				·	·	6.0	5	3	28	37				27	30
950	52	4	4	26	41				28	40	48	3	0	28	38				28	30
900	96	4	4	27	38				28	43	91	-1	-3	28	40				28	30
850	142	2	2	26	40				28	45	137	-4	-8	28	42				29	30
800	191	-1	-1	27	43				27	45	184	-6	-14	28	46				28	37
700	297	-6	-9	27	48				27	51	287	-13	-24	29	49				29	33
600	416	-14	-19	26	60				27	70	402	-22	-32	28	34				29	37
500	553	-22	-28	27	67				27	100	534	-31	-41	28	63				28	44
400	713	-34	-40	27	69				27	114	690	-39	-49	27	107				48	63
300	917	-46	·	26	105				27	135	882	-49	-	27	130				27	76
200	1171	-63	·	·	·				·	·	1143	-57	-	·	·				28	39
100	1596	-67	·	·	·				·	·	1588	-56	·	·	·					
Markante Punkte (Druck in ganzen mb)	988	5	5								860	-4	-6	·	·					
	914	4	4								847	-4	-11	·	·					
	719	-6	-7								731	-12	-22	·	·					
	697	-6	-9								713	-12	-23	·	·					
	677	-8	-11								650	-18	-28	29	53					
	668	-7	-12								623	-19	-29	·	·					
	590	-19	-20								509	-31	-41	·	·					
	405	-34	-40								489	-31	-42	·	·					
	382	-34	-47								350	-45	·	27	122					
	209	-63	·								336	-45	·	·	·					
	180	-63	·								261	-59								
											170	-53								
											150	-54								
											110	-53								
											074	-56								
Tropopause (m)	11400 m					m					9700 m					m				
Relative Topographie 300/500	359 Dm					Dm					348 Dm					Dm				
500/700	256 Dm					Dm					247 Dm					Dm				
700/1000	286 Dm					Dm					281 Dm					Dm				
500/1000	542 Dm					Dm					528 Dm					Dm				

338 Hannover-La. 51m

Zeit	15.1.50 14h					15.1.50 20h					16.1.50 02h					16.1.50 8h				
Druck (NN)	1017.5 mb					1014.5 mb					1011.7 mb					1009.7 mb				
Bodendruck	1011 "					1008 "					1005 "					1003 "				
0°Grenze	1400 u. 2700 m					1400 m					1300 m					1200 m				
PP	hh	TT	TdTd	dd	ff	hh	TT	TdTd	dd	ff	hh	TT	TdTd	dd	ff	hh	TT	TdTd	dd	ff
Boden in m		8	6	25	20		7	6	24	18		7	5	27	10		6	4	25	12
1000	14.3	8	5	25	30	11.8	7	6	25	28	095	7	5	27	18	7.8	5	3	27	18
950	56	6	3	26	36	54	4	4	26	36	51	4	3	28	26	49	3	0	28	23
900	100	2	0	27	44	98	2	2	28	40	95	2	-2	29	32	93	7	-4	28	30
850	146	-1	-3	28	44	144	0	-1	28	43	141	-1	-5	28	36	138	3	-11	28	30
800	194	-1	-6	28	48	192	-2	-3	29	41	189	-4	-9	28	41	186	6	-16	29	30
700	301	-3	-14	27	47	297	-7	-8	28	48	293	-10	-17	28	46	289	13	-26	29	32
600	422	-11	-23	27	43	416	-13	-16	28	59	410	-17	-21	26	56	405	19	-32	28	41
500	559	-21	-32	27	50	553	-27	-26	27	56	545	-25	-28	27	75	538	28	-38	28	62
400	721	-31	-41	28	68	714	-31	-36	27	69	704	-36	39	·	·	695	40	-49	27	79
300	920	-46	·	29	80	913	-44	·	·	·	900	-47	·	·	·	887	49	·	·	·
200	1182	-57	·			1174	-63	·	·	·	1159	-60				1146	56	·	·	·
100						(1610)	·	·	·	·	(1600)									
Markante Punkte (Druck in ganzen mb)	990	7	3	·	·	550	-16	21	27	61	813	-4	-8	·	·	550	-17	-29	28	39
	817	-3	-4	·	·	193	-63	·	·	·	582	-17	-21	·	·	636	-17	-29	·	·
	799	1	-6	·	·	150	-57	·	·	·	450	-28	-32	27	82	253	-56	·	·	·
	747	1	-11	·	·	118	-57	·	·	·	440	-31	-33	·	·	216	-56	·	·	·
	350	-37	-46	29	80						315	-44	·	·	·	180	-53	·	·	·
	250	-53	·	30	76						285	-51	·	·	·	143	-52	-	·	·
	170	-62	·	31	53						250	-55	·	·	·					
	135	-59	·	·	·						214	-60	·	·	·					
											170	-57	·	·	·					
											150	-56	·	·	·					
											130	-53	·	·	·					
											114	-55	·	·	·					
Tropopause (m)	12700 m					11700 m					11100 m					10100 m				
Relative Topographie 300/500	361 Dm					360 Dm					355 Dm					349 Dm				
500/700	258 Dm					256 Dm					252 Dm					249 Dm				
700/1000	287 Dm					285 Dm					284 Dm					281 Dm				
500/1000	545 Dm					541 Dm					536 Dm					530 Dm				

Flugzeug

343 Celle 50m

Zeit	16.1.50 08h					
Druck (NN)	1010.2 mb					
Bodendruck	1004 "					
0°Grenze	1000 m					
PP	hh	TT	TdTd	hh	TT	TdTd
Boden in m						
1000	8.3					
950	45					
900	94					
880	134					
800	187					
750	232					
700	290					
650	347					
600	406					
550	466					
500	539					
450	609					
400	696					
350	780					
300	887					
Tropopause (m)	m			m		
Relative Topographie 300/500	348 Dm			Dm		
500/700	249 Dm			Dm		
700/1000	282 Dm			Dm		
500/1000	531 Dm			Dm		
Klartext:	7/8 Sc 950-940 mb; 1/8 Ci 380-370 "					

Höhenwinde

dd: Windrichtung (36teilig) ff: Windgeschwindigkeit (Knoten)

Ort	Rostgun		Quakenbrück	
Zeit	15.1.15h		16.1.8h	
Höhe (m)	dd	ff	dd	ff
Boden	24	14	25	08
300	·	·	27	23
600	23	16	28	29
900	26	30	28	27
1200	27	30	28	30
1500	·	·	28	31
1800	·	·	29	35
2100	·	·	30	37
2400				
2700				
3000				
3600				
4200				
4800				
5400				
6000				
6600				
7200				
7800				
8400				
9000				
9900				
10800				
12000				
13500				
15000				

Täglicher Wetterbericht

Herausgegeben vom Meteorologischen Amt für Nordwestdeutschland
Zentralamt für die Britische Zone
Hamburg 4, Bernhard-Nochtstr. 76

Jahrgang 75 Nr. 17a

Bezugspreis je Monat DM einschl. Postzustellgebühr

Dienstag den 17. Januar 1950

LIBRARY
[illegible] 27 1950
WEATHER BUREAU

gestern 12 Uhr MGZ

Landstationen	Höhe (NN)	iiiTdTd	Nddff	VVwwW	PPPTT	NhChCmCh	6oxopp	8NsChshs	8NsChshs	
List/Sylt	16	02003	62711	98028	03807	62400	61904	86816		Sec 1
Husum	13	02903	72513	81258	04606	755xx	61905			
Cuxhaven	2	13104	62416	30031	06407	65500	60707			
Norderney	13	11304	42514	40258	06707	45640	64911			
Emden	6	20304	22416	40020	07806	25500	64909			
Jever	5	12203	72315	40030	07107	755xx	60711			
Flensburg	41	03304	72413	61038	03806	754xx	64907	87617	81810	
Schleswig-La.	20	03404	72616	80808	05006	584xx	60705	86660	85918	
Kiel	8	04503	62509	40028	04807	684xx	61908			
Lübeck	13	15604	72413	75022	06007	68500	67908			
Hamburg-Fu.	14	14703	72613	40021	07207	756xx	60705	87635	82010	
Lathen	8	20403	62502	81022	08807	55501	64909			
Bramsche	86	31603	62510	50012	09306	55402	60711			
Bremen	3	22403	52510	64032	08006	55500	60810	85625	81812	
Hannover-La.	51	33804	72708	80032	08007	35415	64914			
Lüneburg	28	24403	72310	60012	07407	38400	64905			
Dannenberg	50	25303	42709	30022	07407	38401	64905			
Braunschweig	82	34804	72510	60022	08707	754xx	64913			
Göttingen	151	44404	82510	81606	09506	5647x	60722			
Bocholt	22	40606	72705	75022	09407	784xx	60712	87810		
Gutersloh	70	32004	82710	18022	10607	5541x	60717	88581	85618	
Salzuflen	96	32604	72609	14025	09007	6727x	60713	86005		
Bückeburg	67	33004	82416	48022	09307	38407	60915	83625	83814	
Iserlohn	258	41903	82305	15616	10804	773xx	60815	87007		
Essen-Mülheim	120	41004	82207	15216	10006	4732x	60718	88570	84007	
Roetgen	463	50302	82504	30616	11402	6732x	60817	85708		
Bonn	62	51204	82702	30616	11505	774xx	60721	88020	87014	
Alt-Astenberg *	780	42700	92709	x8717	17700	9x0xx	60719			
Braunlage *	607	45201	82406	60201	35802	872xx	64915	81001		
Feuerschiffe	-	iiiTdTd	Nddff	VVwwW	PPPTT	NhChCmCh	1dwdwHw	3RRTsTs	6/app	
F-Schiff S2	o	00105	52713	97031	07007	598xx	12734		6x805	
" " Elbe I	o	00504	52718	98021	05307	23653	12722		6x810	
" " P11	o	00406	32625	98010	05608	29740	12633		6x804	
" " Fehmarnbelt	o	00603	72513	97022	04004	755xx	12522		6x903	

gestern 18 Uhr MGZ

Landstationen	iiiTdTd	Nddff	VVwwW	PPPTT	NhChCmCh	6oxopp	7RRTeTe	8NsChshs	8NsChshs	
List/Sylt	02003	82709	98022	02805	854xx	60602	71706	88047		Sec 1
Husum	02902	32405	80028	03603	35500	61602	70206			
Cuxhaven	13103	32409	50011	05504	32500	60402	70007			
Norderney	11302	22612	60018	05505	25400	60904	71307			
Emden	20303	52514	60012	06004	44440	61602	70008			
Jever	12201	02306	50010	05602	00900	60704	70007			
Flensburg	03302	72209	81021	03103	755xx	61300	71507			
Schleswig-La.	03401	22508	80012	04103	255xx	60201				
Kiel	04503	82505	81028	04205	854xx	61202	70107			
Lübeck	15604	82414	75028	05305	784xx	61704	71106			
Hamburg-Fu.	14703	82511	40022	06005	856xx	60701	70006	81[illegible]45		
Lathen	20403	32702	81012	07103	355xx	61700	70007			
Bramsche	31602	72902	81022	07804	755xx	61602	70007			
Bremen	22402	82507	50022	06305	855xx	61605	70007	[illegible]		
Hannover-La.	33802	32703	60028	06404	25601	61704	71708			
Lüneburg	24402	42706	50012	05605	45600	60902	70007			
Dannenberg	25302	82505	50022	05904	755xx	61904	70007			
Braunschweig	34802	42703	97018	06904	3554x	61805	70408			
Göttingen	44403	81803	97026	07604	864xx	61707	70106			
Bocholt	40602	12705	97022	07903	00940	61704	70108			
Gutersloh	32001	02707	40012	09002	00900	61604	71707			
Salzuflen	32502	50000	15031	06903	00954	61805	70707			
Bückeburg	33002	82303	32032	08004	856xx	61604	70007	81639		
Iserlohn	41903	62501	08108	08203	663xx	61803	70340	86013		
Essen-Mülheim	41002	12307	20012	08403	00940	61803	70606			
Roetgen	50302	52905	20016	09902	55400	61901	71203	85613		
Bonn	51203	12903	25036	09404	15400	61603	71306	81613		
Alt-Astenberg *	42751	92507	03437	15451	9x0xx	67707	70501			Schnee 5cm
Braunlage *	45200	82702	96026	33901	753xx	65808	70202			
Feuerschiffe	iiiTdTd	Nddff	VVwwW	PPPTT	NhChCmCh	1dwdwHw	3RRTsTs	6/app		
F-Schiff S2	00105	62713	97022	04006	657xx	12734	30053	6x820		
" " Elbe I	00504	62705	98022	04905	4654x	12721	39953	6x801		
" " P11	00405	52820	98021	04206	xxxxx	12832	39753	6x806		
" " Fehmarnbelt	00603	82509	97602	03804	886xx	125xx	39702	6x506		

heute 0 Uhr MGZ

Landstationen	Höhe (NN)	iiiTdTd	Nddff	VVwwW	PPPTT	NhChCmCh	6oxopp	8NsChshs	8NsChshs	
List/Sylt	16	02003	30000	48018	04904	35500	60215	83622		Sec 0
Husum	13	02902	31805	40018	05503	25801	60342			
Cuxhaven	2	13102	42304	80028	05903	45500	61103			
Norderney	13	11302	82413	50616	05604	874xx	67403			
Emden	6	20303	82310	20616	06703	864xx	60307			
Jever	5	12202	82004	50038	05803	855xx	60211			
Flensburg	41	03303	62208	81258	06004	68400	60313			
Schleswig-La.	20	03402	82004	24516	06202	88xxx	60318			
Kiel	8	04503	32706	81021	06203	35500	60311			
Lübeck	13	15603	32308	50012	06803	00970	61110			
Hamburg-Fu.	14	14701	02204	32011	07102	00900	60306			
Lathen	8	20401	82702	81022	07402	855xx	60204			
Bramsche	86	31601	72509	30030	08602	754xx	60304			
Bremen	3	22402	72604	50012	07404	756xx	60308			
Hannover-La.	51	33801	00000	60011	07802	00900	61407			
Lüneburg	28	24401	02302	60011	07402	00900	60211			
Dannenberg	50	25301	32706	40012	07402	35500	60310			
Braunschweig	82	34802	82505	75020	08204	855xx	60209			
Göttingen	151	44402	82705	96022	09003	855xx	60207			
Bocholt	22	40601	02305	96020	08301	00900	60300			
Gutersloh	70	32002	82706	18031	09402	664xx	61402	88625	86019	
Salzuflen	96	326								
Bückeburg	67	33002	82508	32022	09103	857xx	60208	88660		
Iserlohn	258	41902	62502	09402	09903	664xx	60204			
Essen-Mülheim	120	41001	82707	10102	09502	855xx	60204	88627		
Roetgen	463	50300	32506	15012	10401	36400	64103	83010		
Bonn	62	51201	22905	97030	10403	25400	67103			
Alt-Astenberg *	780	42752	82709	96037	16251	863xx	60207			
Braunlage *	607	45251	12603	97018	34400	15500	60304			
Feuerschiffe		iiiTdTd	Nddff	VVwwW	PPPTT	NhChCmCh	1dwdwHw	3RRTsTs	6/app	
F-Schiff S2	o	00106	03109	97000	06006	00900	13122		6x310	
" " Elbe I	o	00503	92709	98237	05404	9xxxx	127xx		6x512	
" " P11	o	00405	82808	97636	05905	9xxxx	128xx		6x478	
" " Fehmarnbelt	o	00602	42709	97601	05805	xxxxx	127xx		6x317	

heute 6 Uhr MGZ

Landstationen	iiiTdTd	Nddff	VVwwW	PPPTT	NhChCmCh	6oxopp	7RRTeTe	8NsChshs	8NsChshs	
List/Sylt	02001	81012	47026	09902	853xx	60226	70102	88607		Sec 2
Husum	02902	70000	70808	09202	754xx	61224	70102			
Cuxhaven	13102	80000	40208	09203	674xx	61314	70102			
Norderney	11303	82302	50026	09204	855xx	61421	70404			
Emden	20303	82408	40026	08803	854xx	61216	70302			
Jever	12202	80000	40616	08703	874xx	61417	70202			
Flensburg	03302	80309	10608	09103	861xx	61324	79302			
Schleswig-La.	03402	90000	04454	10102	9x0xx	60221	70001			
Kiel	04502	80000	75022	09703	4652x	61220	70003			
Lübeck	15603	80000	20022	09703	763xx	60222	70002			
Hamburg-Fu.	14702	80000	06702	09902	862xx	60320	70001			
Lathen	20403	82502	12615	09103	874xx	61413	70202			
Bramsche	31601	82406	20636	09601	874xx	61410	70101			
Bremen	22403	82502	20516	09503	863xx	61315	70103			
Hannover-La.	33801	82402	30616	09503	874xx	61212	79102			
Lüneburg	24401	60000	30031	09701	654xx	60313	70001	86619		
Dannenberg	25301	81102	40022	10102	754xx	61218	70002			
Braunschweig	34802	81604	40022	10003	854xx	61412	70002			
Göttingen	44402	81803	96022	10602	854xx	61412	79502			
Bocholt	40602	82305	95612	09002	874xx	61406	70101			
Gutersloh	32002	82904	09616	10003	872xx	61405	70253	88006		
Salzuflen	32502	82705	15022	09203	864xx	61407	70003	88010		
Bückeburg	33002	82304	20022	10703	855xx	61414	70003	88613		
Iserlohn	41901	82303	20026	10202	864xx	61202	70101			
Essen-Mülheim	41001	82707	10102	09702	865xx	61302	70001			
Roetgen	50301	82502	20227	11001	863xx	66113	70101	88008		
Bonn	51200	01803	97012	10703	00900	61300	70002			
Alt-Astenberg *	42752	92505	x6717	16752	9x0xx	69300	70152			Schnee 6cm
Braunlage *	45251	82502	96708	36251	864xx	65412	79151			
Feuerschiffe	iiiTdTd	Nddff	VVwwW	PPPTT	NhChCmCh	1dwdwHw	3RRTsTs	6/app		
F-Schiff S2	00108	80213	97606	11006	xxxxx	10222	39751	6x335		
" " Elbe I	00504	81802	97267	09905	3342x	11920	39751	6x319		
" " P11	00404	80613	97026	09006	9xxxx	106x1	30952	6x320		
" " Fehmarnbelt	00603	82805	98022	08004	xxxxx	128xx	39701	6x313		

Deutsche Schiffsmeldungen (Schlüssel: YQLaLaLa LoLoLoGG Nddff VVwwW PPPTT NhClhCmCh)

14.1	Boeck	20640	24100	13609	97010	15104	
	Ostmark	23697	16300	01013	98020	04152	30420 10312 02254
	Olbers	20496	03100	92709	96616	21010	
	Ruhr	20432	09400	30502	99031	28814	
	Neptun	23586	05000	32630	97031	97207	
	Minerva	20377	00500	02413	98020	27815	
	Nordenham	23627	06500	62913	98011	88006	
	Wiesbaden	23563	02600	02718	98000	02005	
	Marburg	23580	05300	62824	98008	99507	
	Ruhr	20440	08806	83413	97636	28414	
	Olbers	20500	01806	42909	99010	xxx09	
	Flohr	23625	05105	63409	99018	923xx	
	Weser	20600	07406	33313	97158	00407	
	Wiesbaden	23558	02904	42718	98021	02908	
	Boeck	20640	24106	40702	97020	21603	

14.1	Schau	23696	13507	30705	98021	06453	
	Nordenham	23626	05007	52309	98018	95006	
	Westermann	23704	17307	61302	99021	08452	
	Baumgarten	23585	00407	63118	98021	97708	
	Neptun	23596	04606	30202	97031	95007	
	Lofoten	23693	15007	71302	97701	06452	
	Berlin	23701	17277	11409	99020	10054	
	Smidt	23603	04311	20405	99010	98806	
	Weser	20603	08611	83330	97158	08206	
	Midlum	20631	28511	33213	98020	20904	
	Kassel	23703	17211	01805	98000	11754	
	Essen	23595	04511	70905	98024	98606	
	Thüringen	23566	05811	72613	98021	00007	
	Gröschel	23587	05711	62713	97031	00307	
	Hermod	23543	06010	72713	98012	05107	

14.1	Nordenham	23609	04317	20000	98010	04207	
	Flohr	23607	04217	13605	99011	038xx	
	Essen	23604	04317	20209	98020	04806	
	Thüringen	23576	05317	30815	98021	00007	
	Midlum	20631	20517	61105	98031	23704	
	Smidt	23615	04217	13405	99020	04607	
	Behrens	20662	25917	81809	97032	19002	
	Weser	20607	09817	53630	97151	19106	
	Bremen	23704	17217	01502	99000	13254	
	Mannheim	20640	13023	80602	98022	25406	
	Baumgarten	20599	03423	53608	97021	18808	
	Lofoten	23693	18023	21205	98030	15053	
	Bremerhaven	23705	17223	81305	98032	15152	
	Smidt	23624	04823	83513	98808	09207	
	Frithjof	23569	05123	80724	97258	08107	

* [illegible]

Alle Zeitangaben in mittlerer Greenwicher Zeit (MGZ)

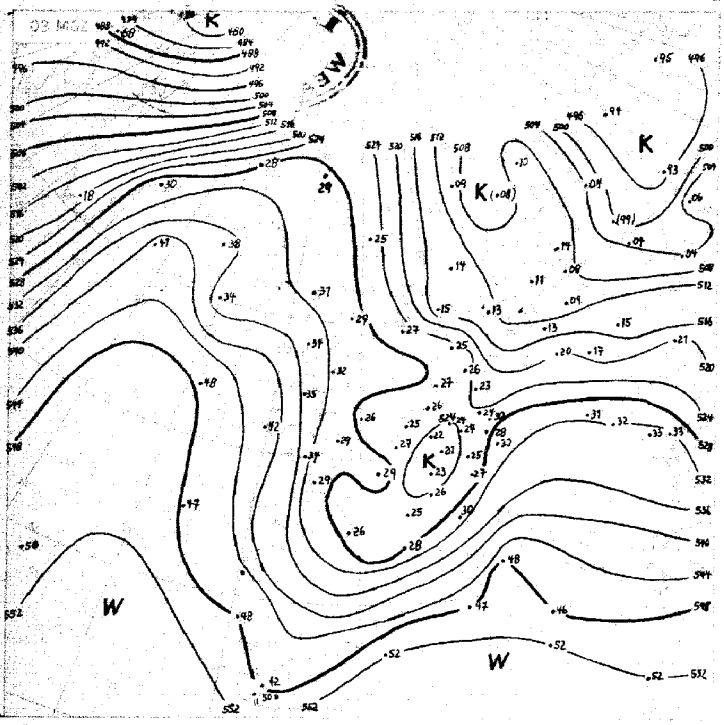
03 MGZ
K
W
530

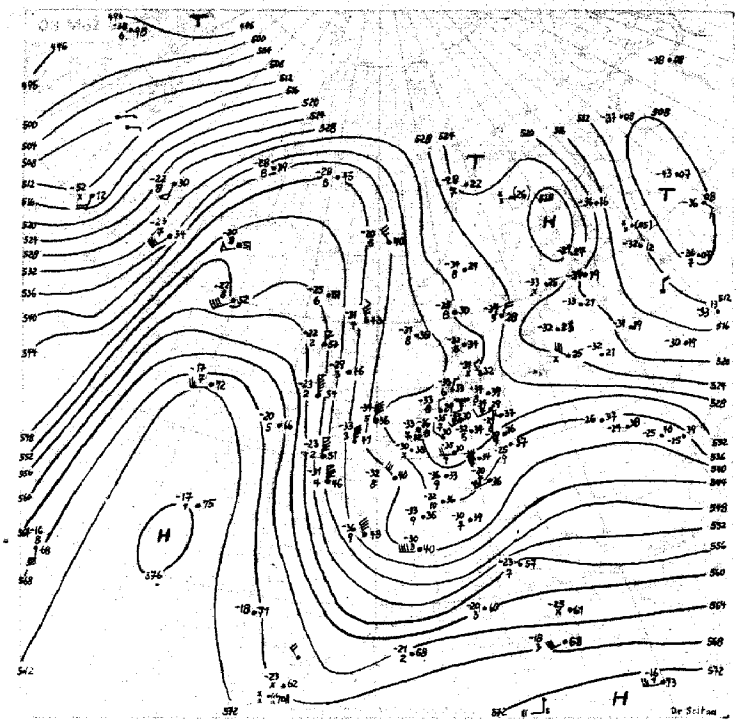
03 MGZ
T
H

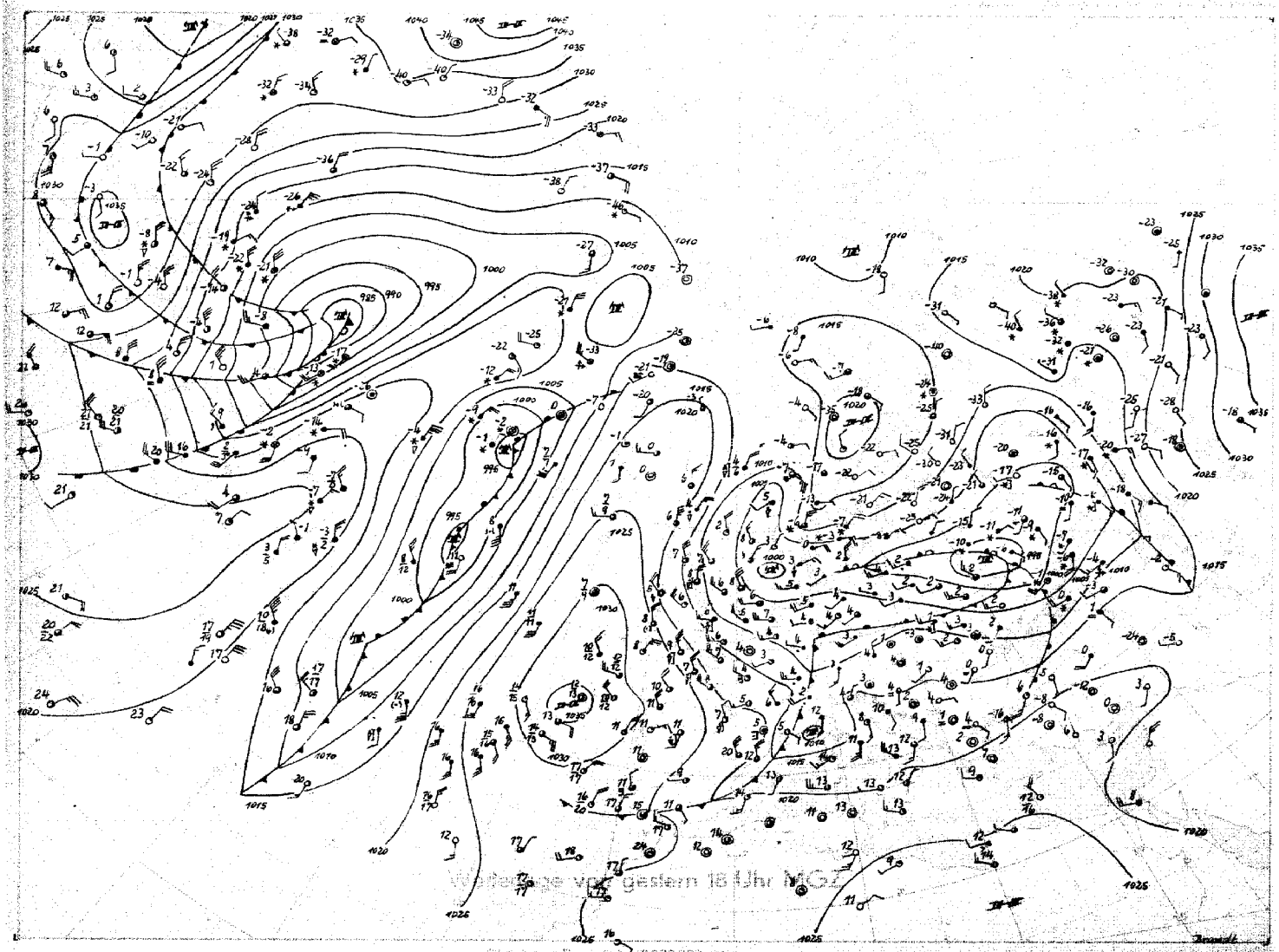
Wetterlage von gestern 18 Uhr MGZ

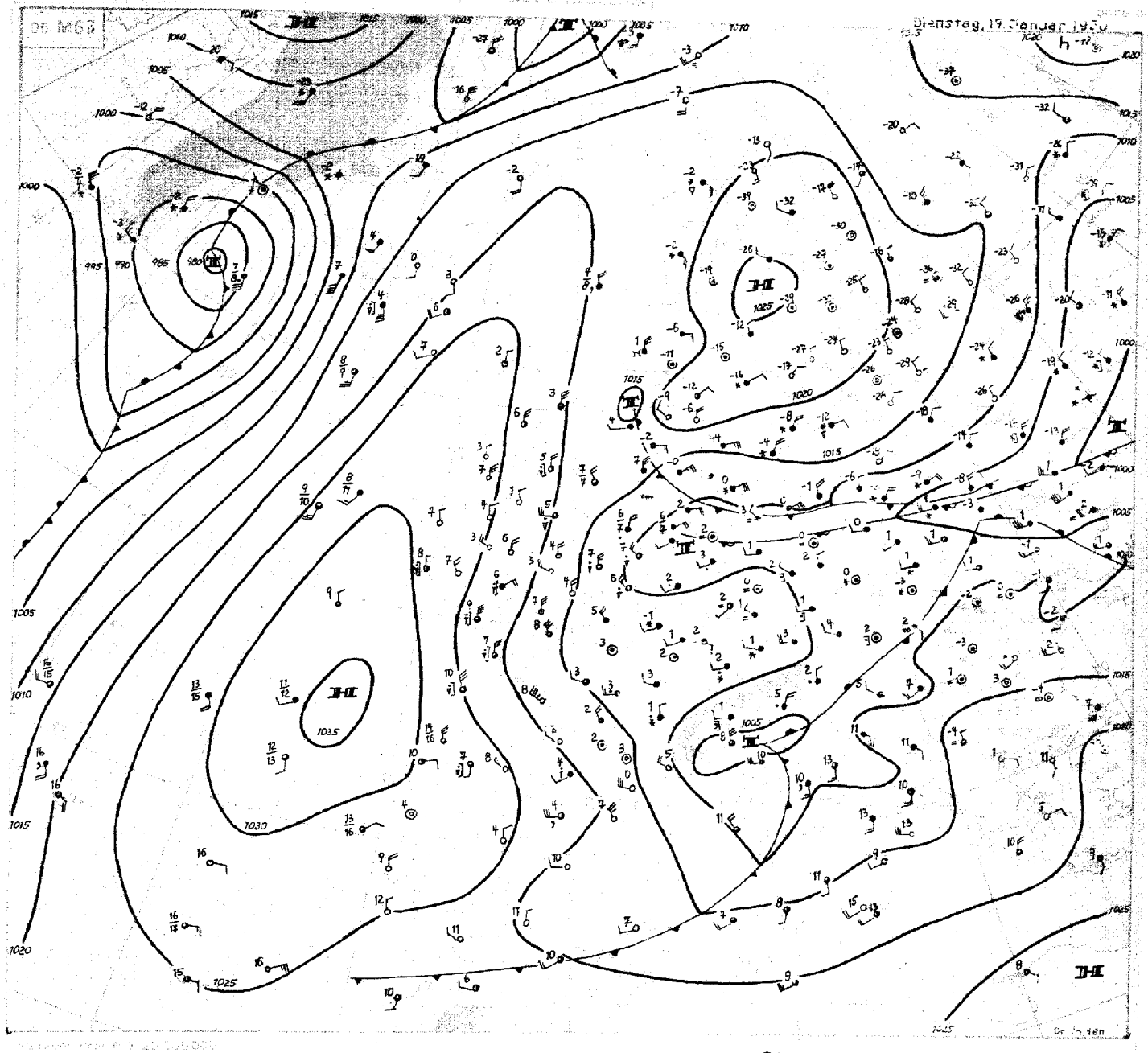

Dienstag 17. Januar 50

Die schon gestern erkennbare Umgestaltung der Großwetterlage hat weitere Fortschritte gemacht. Unter dem Einfluß eines umfangreichen, kräftigen Druckanstiegs im gesamten Raum zwischen Island und Nordrußland verlagerte sich das gestern früh im südlichen Nordmeer gelegene Tief auffüllend zur Deutschen Bucht und folgte damit der Höhenströmung. Gleichzeitig ist das Tief aus dem Seegebiet nördlich von Gotland - entsprechend der im Vorbericht zum Ausdruck gebrachten Erwartung - südostwärts nach Rußland abgezogen. Damit ist für die über Nordosteuropa befindliche sehr kalte Festlandsluft der Weg bis zur südlichen Ostsee frei geworden. Ihr weiteres Vordringen nach Westen bzw. Südwesten könnte durch ein kleines südwärts wanderndes Resttief an der Westküste Südnorwegens verzögert werden. Die Grenze der kontinentalen Kaltluft hat heute morgen Gardermoen bei Oslo erreicht. Seit gestern ist dort die Temperatur am Boden um 10° (auf -11°), im 900 mb Niveau um 16° (auf -17°) zurückgegangen. Die Aufstiege von Stockholm zeigen einen ähnlichen Temperaturrückgang. Dagegen war Kopenhagen heute 03 MGZ von der Kaltluft noch nicht erreicht.

Der mächtige Hochdruckkeil westlich von Schottland und im Osten Islands schwenkt südostwärts und wird durch eine Hochdruckbrücke über der nördlichen Nordsee eine Verbindung mit der Antizyklone über Fennoskandien herstellen. Dieses Hochdruckgebiet selbst kräftigt sich, wandert aber verhältnismäßig schnell südwärts. Druckfall im Gebiet von Spitzbergen wird sich entsprechend der Höhenströmung nach Nordskandinavien verlagern, und ein kräftiges Tief, das heute morgen in der Dänemarkstraße liegt, kann bald zum südlichen Nordmeer ausgreifen. Mit dem über Nordwesteuropa und Skandinavien ansetzenden Druckfall dürfte sich die Zone hohen Luftdruckes auch morgen noch weiter nach Süden verlagern. Bei einer solchen Entwicklung würde der Zustrom der kalten Festlandsluft von nur verhältnismäßig kurzer Dauer sein.

Dr. Walden

Nr. 17

Freie Atmosphäre
Temperatur, Feuchte, Wind

Dienstag den 17. Januar 1950

hh: Höhe in Dm PP: Druck (Zehner-mb) TT: Lufttemperatur (°C) T_dT_d: Taupunkttemperatur (°C) dd: Windrichtung (36teilig) ff: Windgeschwindigkeit (Knoten)

122 Jever 5m

Zeit	16.1.50 14h					16.1.50 20h					17.1.50 02h					17.1.50 8h				
Druck (NN)	1006.2 mb					1005.4 mb					1006.1 mb					1010.8 mb				
Bodendruck	1005 "					1005 "					1006 "					1010 "				
0°Grenze	700 m					800 m					700 m					600 m				
Isobarenflächen (Höhe, Temperatur, Feuchte, Wind) PP	hh	TT	T_dT_d	dd	ff	hh	TT	T_dT_d	dd	ff	hh	TT	T_dT_d	dd	ff	hh	TT	T_dT_d	dd	ff
Boden in m		7	4	23	12		3	2	22	06		3	2	19	06		3	2	14	02
1000	5.0	6	3	.	.	4.3	3	2	.	.	3.2	3	2	.	.	8.7	3	-1	.	.
950	47	2	-1	27	22	46	3	-1	26	27	45	1	1	25	10	50	1	1	04	08
900	90	-2	-3	28	23	89	-1	-6	28	12	88	-2	-3	15	09	93	-2	-2	05	08
850	135	-5	-6	28	24	134	-4	-8	30	13	133	-4	-6	26	08	139	-4	-4	05	10
800	183	-7	-12	28	22	182	-8	-12	30	11	181	-8	-10	26	10	186	-7	-6	05	10
700	286	-13	-23	29	20	284	-14	-28	27	11	283	-14	-17	28	11	289	-13	-13	05	13
600	402	-21	-32	27	28	400	-23	-33	28	14	398	-23	-26	32	10	405	-22	-23	02	22
500	533	-32	-43	26	30	531	-31	-41	28	15	529	-33	-37	00	12	536	-33	-36	03	25
400	688	-43	.	25	42	684	-46	.	26	15	682	-47		02	20	690	-44		02	30
300	877	-50	.	25	52	871	-52	.	27	20	869	-52		00	16	879	-52		02	30
200	1143	-49	.	27	35	1134	-51	.	30	25	1133	-49		35	20	1144	-48		00	28
100	1598	-49	.	32	24						1586	-52		34	23	1600	-50		35	28
Markante Punkte (Druck in ganzen mb)	814	-6	-11			973	4	3			990	3	3			327	-55			
	665	-17	-27			816	-7	-10			466	-37	-41			250	-49		07	29
	639	-17	-29			756	-9	-17			405	-46				110	-49		35	28
	394	-47	.			696	-15	-24			364	-50								
	350	-49	.	25	44	668	-15	-24			317	-52								
	346	-48				616	-22	-32			222	-49								
	284	-49				387	-48				150	-51		34	25					
	264	-51				329	-53													
	250	-49	.	27	46	170	-51		31	17										
	193	-49																		
	170	-48	.	28	31															
	150	-50	.	29	31															
	130	-49	.	29	32															
	110	-48	.	31	22															
	84	-57																		
Tropopause (m)	7800 m					8200 m					7800 m					8400 m				
Relative Topographie 300/500	344 Dm					340 Dm					340 Dm					342 Dm				
500/700	247 Dm					247 Dm					246 Dm					247 Dm				
700/1000	281 Dm					220 Dm					280 Dm					281 Dm				
500/1000	528 Dm					527 Dm					526 Dm					528 Dm				

419 Iserlohn 256m

Zeit	16.1.50 14h					16.1.50 20h					17.1.50 02h					17.1.50 08h				
Druck (NN)	1008.9 mb										1009.9 mb									
Bodendruck	977 "										977 "									
0°Grenze	900 m										700 m									
PP	hh	TT	T_dT_d	dd	ff	hh	TT	T_dT_d	dd	ff	hh	TT	T_dT_d	dd	ff	hh	TT	T_dT_d	dd	ff
Boden in m		5	3	.	.				27	05		1	1	23	09				23	04
1000	7.2	-	-	.	.				-	-	7.8	.	.	.	.				23	06
950	49	4	2	26	09				28	16	49	1	1	23	11				23	10
900	93	0	-1	28	14				29	16	93	-2	-2	27	27				26	11
850	138	-4	-4	29	18				29	18	138	-5	-5	29	18				29	11
800	185	-7	-7	29	20				30	16	185	-9	-9	29	15				30	12
700	288	-12	-7	27	23				30	14	287	-14	-17	29	16				35	13
600	404	-20	-24	27	30				27	17	401	-25	-28	32	22				36	13
500	537	-30	-36	25	39				29	25	530	-32	-34	33	09				36	17
400	692	-41	-48	25	60				24	42	681	-42	-49	34	28				01	21
300	884	-50	.	25	90				26	36	877	-48		30	18				36	19
200									29	27	1138	-49		31	17				35	13
100									32	22	1588	-53		31	19				35	27
Markante Punkte	882	-1	-2								940	1	1							
	810	-7	-7								732	-14	-19							
	786	-8	-12								660	-19	-22							
	508	-30	-36								410	-41	-57							
	445	-30	-34								348	-47								
	341	-47									328	-49								
	285	-51									250	-48		30	17					
	250	-52	.	26	92						160	-49								
	230	-52									141	-52								
											130	-52		33	22					
											110	-53		32	22					
											094	-52		34	24					
											087	-52								
Tropopause (m)	. m					m					6600 m					m				
Relative Topographie 300/500	347 Dm					Dm					341 Dm					Dm				
500/700	249 Dm					Dm					243 Dm					Dm				
700/1000	281 Dm					Dm					279 Dm					Dm				
500/1000	530 Dm					Dm					522 Dm					Dm				

034 Schleswig-La. 20m

Zeit	16.1.50 14h					17.1.50 02h					17.1.50 08h									
Druck (NN)	1004.6 mb					1007.6 mb														
Bodendruck	1002 "					1007 "														
0°Grenze	700 m					800 m														
PP	hh	TT	T_dT_d	dd	ff	hh	TT	T_dT_d	dd	ff	hh	TT	T_dT_d	dd	ff	hh	TT	T_dT_d	dd	ff
Boden in m		6	4	27	15		2	1	18	01				07	02					
1000	3.7	6	4	.	.	6.7	2	1	26	06				04	07					
950	45	2	1	28	23	48	2	-1	26	06				04	07					
900	89	-1	-1	27	22	91	-1	-3	28	04				04	07					
850	134	-4	-6	28	22	136	-3	-6	28	04				05	09					
800	181	-7	-12	28	22	184	-6	-8	31	05				04	11					
700	284	-13	-22	28	19	288	-14	-17	36	07				03	14					
600	400	-23	-32	27	26	402	-22	-27	01	09				04	19					
500	531	-31	-42	27	27	533	-33	-40	03	07				03	18					
400	686	-43		26	40	686	-48		04	14				03	14					
300	876	-49		26	42	874	-51		01	12				03	24					
200	1144	-47		27	37	1148	-48		34	19				36	25					
100						1594	-50							36	19					
Markante Punkte	927	0	0			990	3	2												
	786	-7	-14			844	-4	-6												
	707	-13	-22			830	-4	-6												
	697	-13	-23			693	-15	-28												
	550	-26	-36	28	22	680	-15	-19												
	515	-31	-40			550	-29	-34	03	09										
	460	-37	-46			532	-29	-37												
	445	-37	-47			350	-51	.	04	10										
	415	-42				275	-49	.	36	27										
	346	-49				250	-49	.	35	12										
	260	-49				227	-48													
	250	-48	.	27	42	150	-49	.	34	25										
	240	-47				130	-51	.	34	23										
	154	-47				124	-50													
Tropopause (m)	8500 m					7800 m					m					m				
Relative Topographie 300/500	345 Dm					341 Dm					Dm					Dm				
500/700	247 Dm					246 Dm					Dm					Dm				
700/1000	281 Dm					281 Dm					Dm					Dm				
500/1000	528 Dm					527 Dm					Dm					Dm				

338 Hannover-La. 51m

Zeit	16.1.50 14h					16.1.50 20h					17.1.50 02h					17.1.50 08h				
Druck (NN)	1007.7 mb					1006.4 mb					1007.9 mb					1011.1				
Bodendruck	1001 "					1000 "					1001 "					1004				
0°Grenze	700 m					800 m					600 m					500 m				
PP	hh	TT	T_dT_d	dd	ff	hh	TT	T_dT_d	dd	ff	hh	TT	T_dT_d	dd	ff	hh	TT	T_dT_d	dd	ff
Boden in m		6	3	28	08		4	2	26	08		3	2	25	06		2	2	27	02
1000	5.7	6	3	28	18	5.1	.	.	-	.	6.4	3	2	25	06	8.8	2	2	27	04
950	47	2	-2	28	20	47	2	0	29	20	48	1	-1	27	13	50	0	-1	27	04
900	91	-2	-6	28	20	90	-1	-3	30	16	91	-2	-5	28	12	93	-2	-2	32	05
850	136	-5	-9	28	21	135	-4	-7	29	15	136	-7	-11	29	12	138	-5	-7	34	06
800	183	-8	-13	28	20	183	-9	-11	28	14	183	-10	-13	29	13	186	-8	-10	34	07
700	286	-13	-22	28	22	285	-15	-19	29	10	285	-15	-19	31	12	288	-15	-19	34	07
600	402	-22	-31	27	22	400	-22	-29	28	12	400	-24	-30	31	06	403	-22	-29	01	08
500	533	-32	-40	26	40	531	-33	-39	25	18	530	-35	-41	25	07	534	-32	-40	03	15
400	687	-43		26	58	683	-44	.	24	36	682	-47	.	22	14	687	-43		05	16
300	877	-51				873	-52	.	25	42	869	-51	.	27	40	878	-48		07	09
200	1139	-53				1134	-50	.	28	33	1134	-51	.	31	15	1147	-46		35	27
100						1584	-54	.	30	18	1583	-54	.	33	19					
Markante Punkte	814	-8	-12			782	-11	-12			787	-11	-14			908	-1	-2		
	789	-8	-14			763	-10	-13			785	-11	-14			624	-20	-26		
	350	-48	.	26	50	424	-42				376	-50				472	-43			
	330	-50				283	-53				350	-51	.	26	12	396	-42			
	284	-52				272	-52				234	-51				365	-47			
	250	-53				250	-57	.	26	34	218	-49				185	-47			
	222	-54				185	-49				150	-51		32	22	156	-47			
	176	-57				170	-50		29	24	130	-51		33	19	136	-44			
						150	-51		30	23	110	-54		33	18					
						120	-51				088	-56								
Tropopause (m)	5200 m					10000 m					7300 m					7700 m				
Relative Topographie 300/500	344 Dm					343 Dm					359 Dm					344 Dm				
500/700	247 Dm					246 Dm					245 Dm					246 Dm				
700/1000	280 Dm					279 Dm					279 Dm					279 Dm				
500/1000	527 Dm					525 Dm					524 Dm					527 Dm				

Flugzeug

343 Celle 50 m

Zeit	17.1.50 8h46					
Druck (NN)	1011.2 mb					
Bodendruck	1007 "					
0°Grenze	600 m					
Isobarenflächen (Höhe, Temperatur, Feuchte, Wind) PP	hh	TT	T_dT_d	hh	TT	T_dT_d
Boden in m		2				
1000	8.9	2				
950	40	1				
900	89	-1				
850	139	-3				
800	186	-7				
750	236	-10				
700	289	-13				
650	345	-18				
600	405	-22				
550	468	-27				
500	536	-32				
450	609	-39				
400	689	-45				
350	779	-52				
300	877	-52				
Tropopause (m)	7800 m			m		
Relative Topographie 300/500	341 Dm			Dm		
500/700	247 Dm			Dm		
700/1000	280 Dm			Dm		
500/1000	527 Dm			Dm		
Klartext:	8/8 Sc 400 – 790 mb 5/8 Ac 760 – 730 mb dichte Kondensstreifen v. 450–300 mb.					

Höhenwinde

dd: Windrichtung (36 teilig) ff: Windgeschwindigkeit (Knoten)

Ort	Göttingen		Göttingen	
Zeit	16.1.15h		17.1.02h	
Höhe (m)	dd	ff	dd	ff
Boden	25	06	22	04
300	26	07	25	06
600	29	12	34	06
900	30	18	28	02
1200	30	18	31	04
1500	30	16	32	04
1800	30	18	35	04
2100	29	20		
2400	29	28		
2700				
3000				
3600				
4200				
4800				
5400				
6000				
6600				
7200				
7800				
8400				
9000				
9900				
10800				
12000				
13500				
15000				

Täglicher Wetterbericht

Herausgegeben vom Meteorologischen Amt für Nordwestdeutschland
Zentralamt für die Britische Zone
Hamburg 4, Bernhard-Nochtstr. 76

LIBRARY 27 1950 WEATHER BUREAU

Jahrgang 75 Nr. 18a Bezugspreis je Monat DM einschl. Postzustellgebühr Mittwoch den 18. Januar 1950

gestern 12 Uhr MGZ

Landstationen	Höhe (NN)	iiiTdTd	Nddff	VVwwW	PPPTT	NhChCmCh	6axapp	8NsChshs	8NsChshs	
List/Sylt	16	020 02	80514	99026	15802	863xx	60226	88003		See 2
Husum	13	029 03	83606	09605	16003	872xx	61123	88004		
Cuxhaven	2	131 04	80208	12504	15304	861xx	61122			
Norderney	13	113 03	80419	81808	16204	864xx	60334			See 4
Emden	6	203 03	70410	60018	15104	5844x	61129			
Jever	5	122 04	70000	40022	15105	764xx	60329			
Flensburg	41	033 03	80204	10025	14903	861xx	60325			
Schleswig-Ld.	20	034 03	80607	32216	15704	862xx	60224	88005		
Kiel	8	045 03	80602	30022	15204	864xx	60224			
Lübeck	13	156 03	73206	15022	14404	763xx	60321			
Hamburg-Fu.	14	147 03	70401	24014	14703	563xx	61119	87620	85007	
Lathen	8	204 03	80000	15586	14604	874xx	64428			
Bramsche	86	316 02	82302	12027	14102	874xx	60224			
Bremen	3	224 01	70705	25106	15704	754xx	60325	87615		
Hannover-Ld.	51	338 02	80000	15026	14103	855xx	60219			
Lüneburg	28	244 02	80302	12102	14303	854xx	61121	88615		
Dannenberg	50	253 02	80404	25022	14903	863xx	61123			
Braunschweig	82	348 02	73409	20092	14303	755xx	60321			
Göttingen	151	444 02	82904	81026	14104	4567x	60316			
Bocholt	22	406 03	73405	12026	13504	663xx	60222	87620	86007	
Gütersloh	70	320 01	80000	05517	14501	863xx	60321	88008		
Salzuflen	96	325 02	82901	20206	13302	763xx	61419	87009		
Bückeburg	67	330 02	83201	14606	14603	463xx	60231	88631	84008	
Iserlohn	258	419 01	82002	10607	14401	863xx	61120	88008		
Essen-Mülheim	120	410 01	82203	10606	13602	865xx	61118	88020		
Roetgen	463	503 01	92701	x5477	14101	9x0xx	60219			
Bonn	62	512 02	80000	15606	14504	864xx	60317	88010		
Alt-Astenberg *	780	427 51	82705	10717	20651	760xx	60220	87001		
Braunlage *	607	452 52	70000	60717	39401	4557x	60217	81389	81893	
Feuerschiffe		iiiTdTd	Nddff	VVwwW	PPPTT	NhChCmCh	1dwdw/Hw	3RRTsTs	6/app	
F-Schiff S2	o	001 03	50418	98022	20005	755xx	10434		6x330	
" " Elbe I	o	005 03	80509	97022	14804	4632x	10521		6x327	
" " P11	o	004 03	80319	97022	16004	857xx	10332		6x374	
" " Fehmarnbelt	o	006 01	81018	98022	14603	855xx	11021		6x328	

gestern 18 Uhr MGZ

Landstationen	iiiTdTd	Nddff	VVwwW	PPPTT	NhClCmCh	6axapp	7RRTeTe	8NsChshs	8NsChshs	
List/Sylt	020 51	80812	30717	22251	862xx	64233	79202	88004		See 2
Husum	029 01	80717	25606	21002	872xx	61239	79704			
Cuxhaven	131 04	80504	40605	20004	862xx	61325	79704			
Norderney	113 03	80313	81022	20204	854xx	60323	79705			See 3
Emden	203 03	83612	40216	19804	864xx	61325	79505			
Jever	122 03	83604	15616	19504	862xx	61325	79505			
Flensburg	033 00	80512	15717	21401	861xx	61324	70203			
Schleswig-Ld.	034 01	80713	20606	27502	862xx	60236	70004	88004		
Kiel	045 01	80610	30697	21101	873xx	61237	70104			
Lübeck	156 01	80408	30206	20103	872xx	61332	70105	88005		
Hamburg-Fu.	147 02	80912	18602	19703	473xx	61327	70004	88012	84008	
Lathen	204 03	80205	10616	19504	874xx	61428	70104			
Bramsche	316 01	80202	40022	19002	864xx	61226	70203			
Bremen	224 01	80702	40102	19804	864xx	61329	79404	88016		
Hannover-Ld.	338 02	80405	30022	18603	854xx	60322	79104			
Lüneburg	244 01	80607	25022	19303	853xx	60334	70004	88609		
Dannenberg	253 00	80708	50022	19802	855xx	60231	70004			
Braunschweig	348 01	70302	30038	18303	655xx	60224	79704			
Göttingen	444 01	83602	95666	17901	873xx	61326	70204			
Bocholt	406 03	80205	96032	18704	764xx	61434	79505	87013		
Gütersloh	320 02	80000	07102	18702	864xx	61325	70103	88016		
Salzuflen	325 02	80205	15032	17703	763xx	61224	79603	87008		
Bückeburg	330 02	80000	09106	19402	862xx	61228	79704	88005		
Iserlohn	419 02	90405	01454	17702	9x0xx	61224	70302			
Essen-Mülheim	410 02	80312	10026	18103	864xx	61426	70203	88010		
Roetgen	503 01	80202	04427	17701	861xx	67222	70302	88003		Schnee 2 cm
Bonn	512 02	80000	15106	17803	864xx	61320	70304			
Alt-Astenberg *	427 51	80701	15717	23451	861xx	69216	70251			Schnee 9 cm
Braunlage *	452 52	80406	95717	43151	754xx	69220	79501	87612		" 1 "
Feuerschiffe	iiiTdTd	Nddff	VVwwW	PPPTT	NhChCmCh	1dwdw/Hw	3RRTsTs	6/app		
F-Schiff S2	001 04	60209	97022	23505	699xx	10233	39754	6x320		
" " Elbe I	005 04	80509	96626	20504	4627x	10521	39754	6x337		
" " P11	004 03	80219	97022	20804	9xxxx	10232	30055	6x320		
" " Fehmarnbelt	006 50	80718	96732	20901	xxxxx	107xx	39754	6x330		

heute 0 Uhr MGZ

Landstationen	Höhe (NN)	iiiTdTd	Nddff	VVwwW	PPPTT	NhChCmCh	6axapp	8NsChshs	8NsChshs	
List/Sylt	16	020 52	80911	50027	27451	863xx	60224	88009		See 2
Husum	13	029 52	80704	30227	26201	863xx	60224			
Cuxhaven	2	131 01	80917	15716	25601	873xx	60335			
Norderney	13	113 02	80918	75808	25003	654xx	60330			
Emden	6	203 03	80305	30026	24004	864xx	60327			
Jever	5	122 02	81140	40205	24502	854xx	60331			
Flensburg	41	033 51	80408	97022	23200	862xx	60312			
Schleswig-Ld.	20	034 52	80909	32027	27609	86xxx	602xx			
Kiel	8	045 51	80810	50027	26301	865xx	60224			
Lübeck	13	156 53	80408	75027	25900	854xx	60331			
Hamburg-Fu.	14	147 51	80810	24777	25501	665xx	60332	88635	86024	
Lathen	8	204 03	03602	40016	23403	00900	61123			
Bramsche	86	316 51	90202	40022	23800	765xx	60322			
Bremen	3	224 01	80407	50252	24303	864xx	60328	88010		
Hannover-Ld.	51	338 01	80706	40026	23302	855xx	60223			
Lüneburg	28	244 51	80412	40712	25000	866xx	60327			
Dannenberg	50	253 53	82406	40712	24652	873xx	60217			
Braunschweig	82	348 52	80406	96028	23801	864xx	60332			
Göttingen	151	444 00	30401	96011	27901	36400	60318			
Bocholt	22	406 03	70205	96016	22103	754xx	60217			
Gütersloh	70	320 01	00701	09101	22601	00900	62120			
Salzuflen	96	325								
Bückeburg	67	330 01	80520	24031	23602	863xx	60218	88007		
Iserlohn	258	419 01	70705	15024	22301	764xx	60219			
Essen-Mülheim	120	410 01	80505	20032	22002	864xx	60322			
Roetgen	463	503 00	80408	07102	21500	864xx	60318			
Bonn	62	512 02	83603	10102	21403	864xx	60316			
Alt-Astenberg *	780	427 52	90710	01717	26952	9x0xx	68913			
Braunlage *	607	452 52	90507	91718	46452	9x0xx	60317			
Feuerschiffe		iiiTdTd	Nddff	VVwwW	PPPTT	NhChCmCh	1dwdw/Hw	3RRTsTs	6/app	
F-Schiff S2	o	001 03	00413	98020	27004	00900	10433		6x320	
" " Elbe I	o	005 01	90913	98032	25003	9xxxx	109xx		6x339	
" " P11	o	004 02	80700	97022	26003	9xxxx	10732		6x330	
" " Fehmarnbelt	o	006 54	80913	98022	25001	8xxxx	109xx		6x312	

heute 6 Uhr MGZ

Landstationen	iiiTdTd	Nddff	VVwwW	PPPTT	NhClCmCh	6axapp	7RRTeTe	8NsChshs	8NsChshs	
List/Sylt	020 54	80608	97022	30952	864xx	63315	79752	88810		See 1
Husum	029 53	80712	40022	30351	864xx	63219	79351			
Cuxhaven	131 53	80809	82037	29700	865xx	60314	79100			
Norderney	113 51	81308	81028	29401	855xx	61220	70401			
Emden	203 52	80743	60028	29201	854xx	62323	79601			
Jever	122 52	80704	50027	29300	855xx	61221	70251			
Flensburg	033 53	80708	97027	30251	864xx	65221	79251			
Schleswig-Ld.	034 53	80710	32022	30351	864xx	60214	79751	88020		
Kiel	045 53	80810	97702	30100	865xx	63219	79651			
Lübeck	156 56	80606	75022	29351	864xx	63322	79751			
Hamburg-Fu.	147 55	80606	64022	29351	856xx	60357	79751	88640		
Lathen	204 52	80709	81022	28401	854xx	61428	79401			
Bramsche	316 53	80405	50022	27751	865xx	61220	70051			
Bremen	224 54	80608	60022	28800	865xx	60322	79751	88025		
Hannover-Ld.	338 55	80912	50027	27751	855xx	65320	79752			
Lüneburg	244 56	80406	60022	28451	865xx	63220	79751			
Dannenberg	253 56	70706	75017	28752	755xx	63218	79752			
Braunschweig	348 58	70410	80037	28052	756xx	63426	70152			
Göttingen	444 53	83612	97032	25351	864xx	60316	70057			
Bocholt	406 51	00405	97010	25900	00900	61219	79700			
Gütersloh	320 51	80708	24012	26401	464xx	60322	70000	88018	84012	
Salzuflen	325 53	80707	97026	26400	664xx	61224	79751	86010		
Bückeburg	330 52	80214	56022	28261	864xx	61224	70051	88016	82012	
Iserlohn	419 01	80305	10104	25701	863xx	61213	79700			
Essen-Mülheim	410 00	80613	40102	25301	864xx	61315	70001			
Roetgen	503 51	90410	02474	24251	9x0xx	66209	79751			
Bonn	512 00	00000	10101	25401	00900	61214	70001			
Alt-Astenberg *	427 53	80405	96287	29353	861xx	69208	70453	88003		
Braunlage *	452 56	80505	95717	48655	862xx	69409	70155			
Feuerschiffe	iiiTdTd	Nddff	VVwwW	PPPTT	NhChCmCh	1dwdw/Hw	3RRTsTs	6/app		
F-Schiff S2	001 01	00709	97000	28805	00900	10722	30055	6x303		
" " Elbe I	005 01	90909	98022	29502	9xxxx	109xx	30057	6x321		
" " P11	004 01	80714	97022	30202	9xxxx	10731	30093	6x316		
" " Fehmarnbelt	006 52	80613	97712	28851	8xxxx	106xx	39756	6x336		

Deutsche Schiffsmeldungen (Schlüssel: YQLaLaLa LoLoLoGG Nddff VVwwW PPPTT NhClhCmCh)

17.1.	Glückauf	33702	17000	80905	98022	16353	
	Nordenham	33597	04400	21303	98020	11006	
	Berlin	33701	17200	81509	98028	15153	
	Insum	33566	03200	50813	97811	06309	
	Rhein	30461	07500	43313	98251	29011	
	Hermod	33542	04200	73309	98252	05007	
	Ostmark	33703	17300	81414	96717	16554	xxxxx 00308
	Boesch	30640	24100	91713	97032	18106	
	Steinbutt	33736	11000	30000	98012	17800	
	Bremen	33701	17207	81609	97717	17551	
	Baumgarten	30602	05507	42613	98021	26808	
	Midlum	30631	20507	81818	97801	13708	
	Württemberg	33692	14507	81802	98032	16451	
	Mentor	33634	05806	30218	98020	18202	
	Main	30608	06507	80109	98032	21907	
17.1.	Fritjof	33569	05306	80318	97022	16907	
	Olbers	33516	03106	53518	97021	10007	
	Weser	30617	13706	22305	97031	26007	
	Essen	33630	05511	60505	98021	23203	
	Thüringen	33606	04411	60224	98022	19903	
	Boesch	30640	23611	81537	94657	07506	
	Berlin	33701	17211	81609	98022	18600	
	Baumgarten	30605	06711	73202	99021	28008	
	Weser	30622	15511	82018	97022	21207	
	Midlum	30631	20511	81837	96818	09107	
	Ostmark	33703	17312	81418	96027	19251	7642x
					00200	060xx	11522
	Everling	33557	04611	80209	98022	21004	
	Flohr	33565	05917	80909	99017	232xx	
	Nordenham	33573	05717	81013	97687	25003	
17.1.	Essen	33640	06617	82705	97216	25214	
	Baumgarten	30611	06617	82018	98032	25108	
	Weser	30624	17617	81830	96626	07608	
	Smidt	33652	08117	13105	99010	24902	
	Midlum	30631	20517	81844	95848	96709	
	Berlin	33701	17217	12202	99020	20100	
	Boesch	30637	23517	81537	94648	92109	
	Hermod	33516	01818	73618	97022	23707	
	Ruhr	30477	05718	43618	99021	28512	
	Olbers	33530	04518	83630	98801	21505	
	Essen	33649	08023	82509	97022	26605	
	Schau	33703	17223	52613	97031	20902	
	Flohr	33553	63323	80905	99032	271xx	
	Württemberg	33492	14523	61913	98848	21403	
	Boesch	30632	20723	82513	97038	03207	

* Luftdruck auf Stationshöhe reduziert

Alle Zeitangaben in mittlerer Greenwicher Zeit (MGZ)

Höhenwetterlage von heute früh

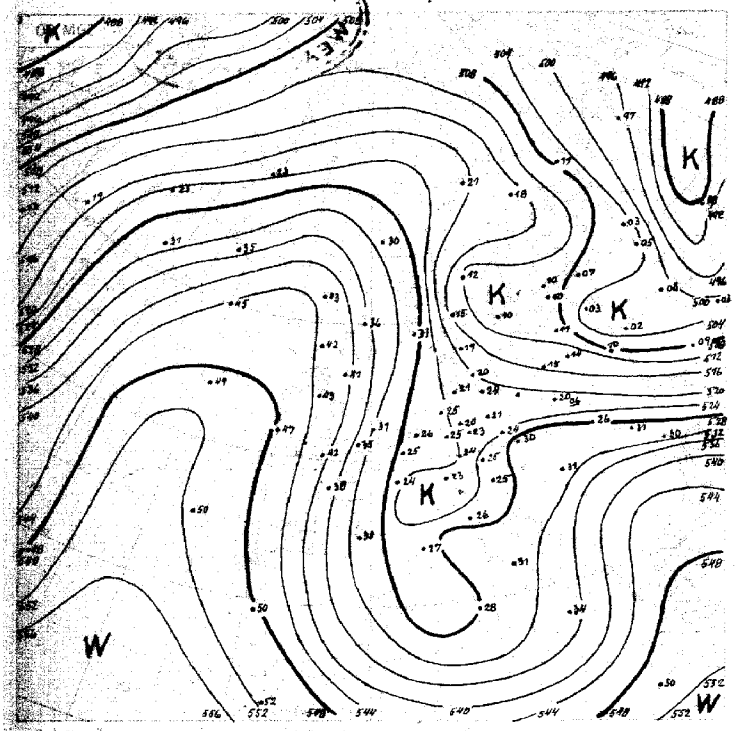

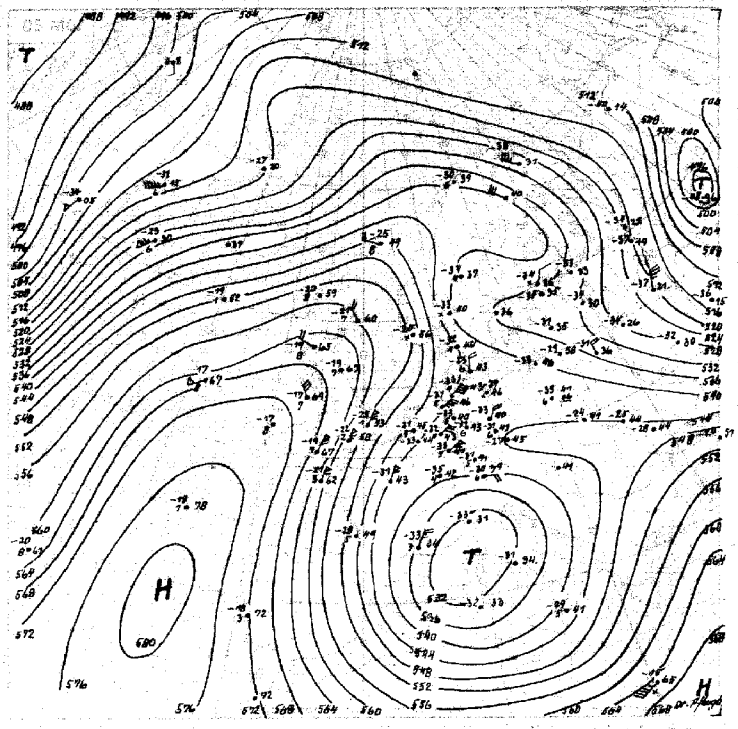

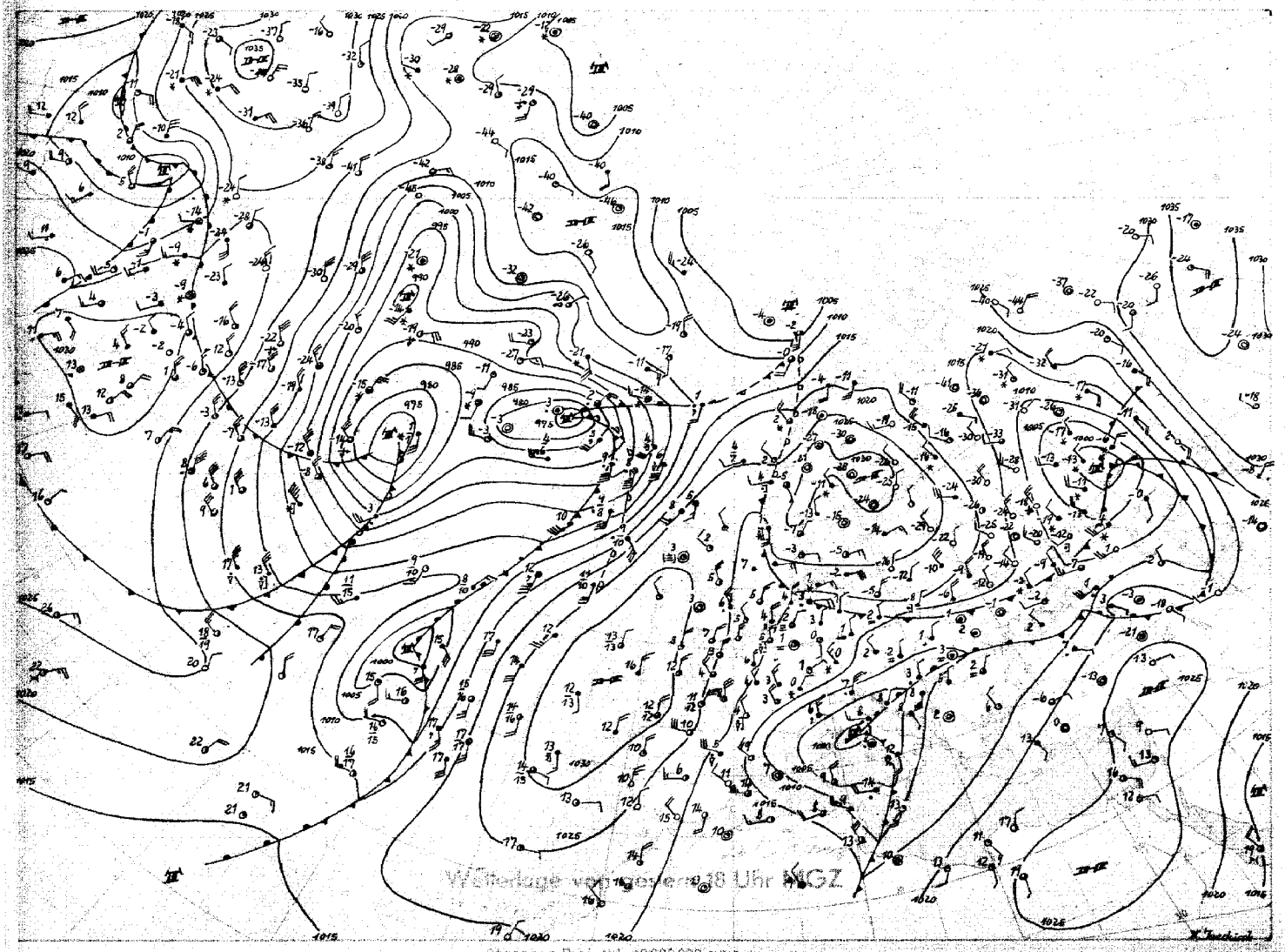

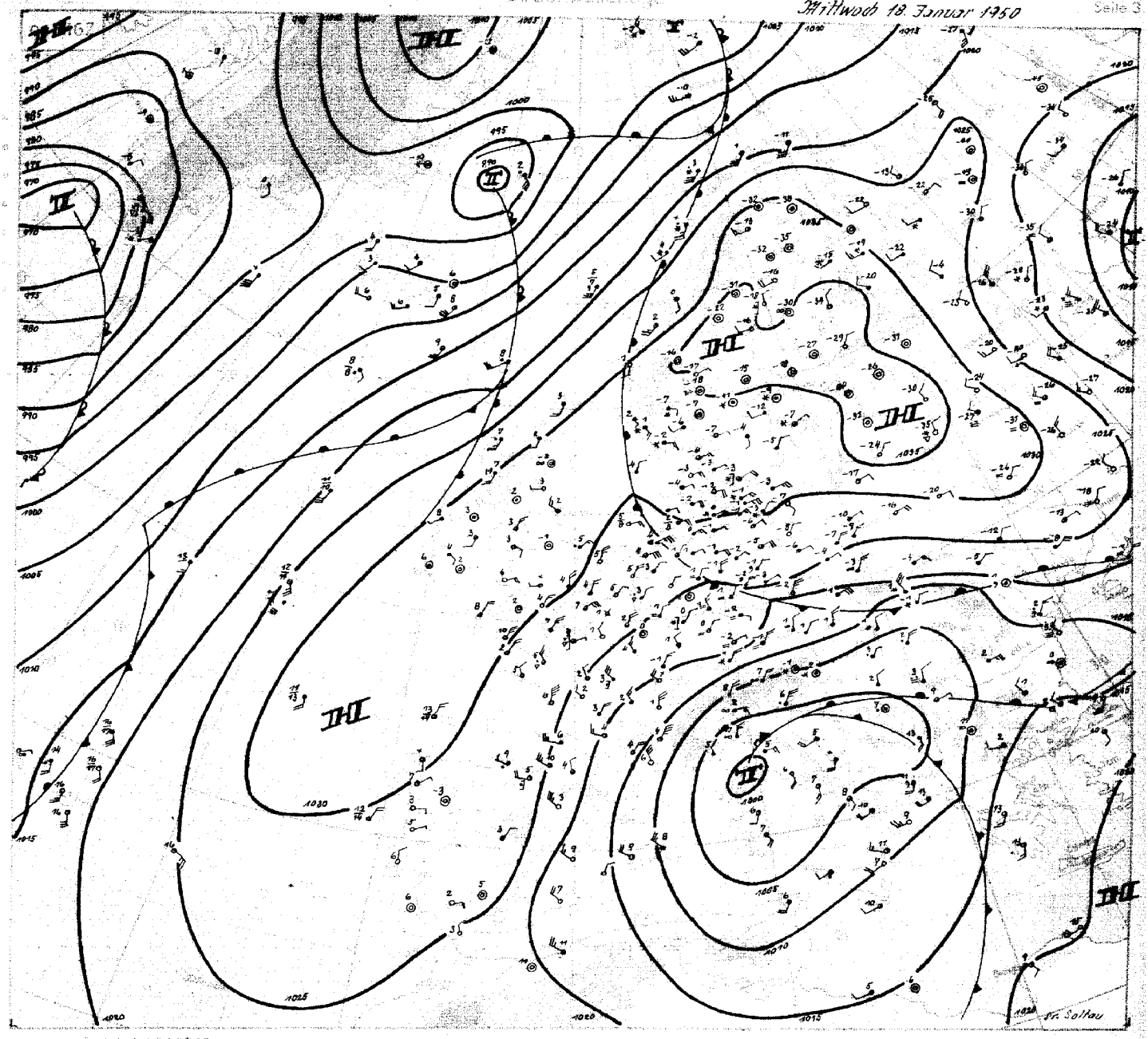

Wetterbericht Mittwoch 18. Januar 1950

Großräumiger Druckanstieg hielt während der letzten 24 Stunden in fast ganz Europa an . Dabei verlagerte sich der am Vortag von Westirland bis in das Nordmeer reichende warme Hochdruckkeil nach Südwestnorwegen und es entwickelte sich eine Hochdruckbrücke,die jetzt das warme Hoch über der Biskaya mit dem auch in der Höhe kalten Hoch über Fennoskandien verbindet. Das zuletzt genannte Hoch weitete sich seit gestern zwar südostwärts aus, aber auch über Skandinavien hielt der Druckanstieg an, so dass der Kern sich nur wenig südwärts verlagerte.

Da der Druckanstieg über Norddeutschland am kräftigsten war, lockerte sich hier das Druckgefälle auf,und die Grenze der von Westen kommenden Kaltluft verschob sich daher über Deutschland nur langsam nach Westen. Sie erreichte heute früh die Linie Ostfriesland - Thüringer Wald. Bei stärkerer Bewölkung sanken die Temperaturen zunächst aber nur wenig unter Null. Mit Auflockerung der Bewölkung , die sich allmählich von Osten her durchsetzt,und weiterer Kaltluftzufuhr ist aber noch mit Frostverschärfung zu rechnen. Dabei wird dieser Kaltluftvorstoss weiter westwärts vordringen, als es bisher in diesem Winter geschah.

Die vom mittleren Atlantik bis ins nördliche Nordmeer reichende Frontalzone greift langsam südwärts aus, so dass heute schon Nordnorwegen und Westschottland von Warmfrontausläufern gestreift werden.

Unverändert tief ist der Druck über dem Genuagolf.Auf der Rückseite dieses Tiefs hat von Frankreich eingeströmte Kaltluft zu erheblichem Temperaturrückgang in der unteren Troposphäre über dem westlichen Mittelmeer geführt, womit dieses Tief noch lebensfähig bleibt. Aufgleitvorgänge auf der Vorderseite brachten Oberitalien und Österreich anhaltende Niederschläge. Dr. S o l t a u

WERDEN & GEBR. SUTTER, HAMBURG 6 B 20

Nr. 7??

Freie Atmosphäre
Temperatur, Feuchte, Wind

Mittwoch den 18. Januar 1950

hh: Höhe in Dm PP: Druck (Zehner-mb) TT: Lufttemperatur (°C) TdTd: Taupunkttemperatur (°C) dd: Windrichtung (36teilig) ff: Windgeschwindigkeit (Knoten)

122 Jever 5m

	1					2					3					4				
Zeit	17.1.50 14h					17.1.50 20h					18.I.50 02h					18.1.50 08h				
Druck (NN)	1016 mb					1020.7 mb					1026.3 mb					1030.7 mb				
Bodendruck	1015 "					1020 "					1026 "					1030 "				
0°Grenze	705 m					550 m					300 m									
PP	**hh**	**TT**	**TdTd**	**dd**	**ff**	**hh**	**TT**	**TdTd**	**dd**	**ff**	**hh**	**TT**	**TdTd**	**dd**	**ff**	**hh**	**TT**	**TdTd**	**dd**	**ff**
Boden in m		4	3	36	04		3	3	26	02		2	1	11	07		-1	-3	07	03
1000	13.8	3	3	.	.	17.3	3	3	-	.	20.8	2	2	.	-	24.2	-1	-6	.	.
950	54	1	1	02	10	59	1	1	09	06	62	-2	-2	08	15	65	-4	-9	05	20
900	97	-2	-2	04	15	102	-2	-2	08	07	105	-5	-5	06	12	107	-9	-12	04	20
850	143	-4	-6	04	10	147	-6	-6	06	10	150	-6	-6	03	12	152	-8	-14	03	25
800	190	-8	-9	04	12	194	-9	-10	05	11	197	-9	-7	01	15	199	-9	-16	03	26
700	292	-14	-17	03	15	296	-16	-18	02	13	299	-17	-17	03	17	301	-14	-26	03	21
600	407	-22	-27	02	19	411	-22	-27	02	16	414	-23	-29	03	30	417	-20	-28	03	29
500	539	-33	-39	02	21	543	-31	-37	02	26	546	-31	-39	03	36	548	-30	-38	03	38
400	692	-43	.	04	50	697	-44	.	02	22	701	-42	.	03	48	702	-42	.	03	47
300	880	-56	.	03	41	885	-53	.	01	45	891	-53	.	02	51	891	-52	.	02	66
200	1147	-52	.	01	35	1148	-52	.	01	57	1152	-53	.	02	51	1152	-54	.	02	57
100	(1593)	.	.			1596	-52	.	35	28	1600	-52	.	36	25	(1598)	.	.	.	.
Markante Punkte (Druck in ganzen mb)	741	-13	-16	.	.	550	-18	-22	02	16	750	-12	-13	02	16	877	-11	-13	.	.
	727	-12	-14	.	.	3?4	-54	.	.	.	608	-17	-21	.	.	838	-7	-10	.	.
	506	-56	.	.	.	170	-52	.	01	35	577	-23	-31	.	.	659	-19	-26	.	.
	233	-52	.	.	.	120	-52	.	01	28	327	-51	.	.	.	620	-19	-27	.	.
	189	-53	.	.	.	110	-52	.	36	37	278	-54	.	.	.	350	-48	.	02	52
	170	-50	.	36	30	093	-52	.	.	.	250	-54	.	02	51	289	-53	.	.	.
	130	-50	.	36	33						150	-53	.	01	35	277	-53	.	.	.
	110	-49	.	35	28						130	-52	.	01	28	250	-55	.	02	62
	103	-50	.													217	-55	.	.	.
																170	-54	.	02	36
																156	-55	.	.	.
																130	-51	.	.	.
																124	-51	.	.	.
Tropopause (m)	8800 m					8400 m					8400 m					9100 m				
Relative Topographie 300/500	342 Dm					342 Dm					346 Dm					343 Dm				
500/700	247 Dm					247 Dm					247 Dm					247 Dm				
700/1000	279 Dm					277 Dm					278 Dm					277 Dm				
500/1000	526 Dm					526 Dm					525 Dm					524 Dm				

419 Iserlohn 25 m

	1					2					3					4				
Zeit	17.1.50 14h					17.1.50 20h					18.1.50 02h					18.1.50 08h				
Druck (NN)	1015.6 mb										1023.3 mb									
Bodendruck	984 "										991 "									
0°Grenze	700 m										400 m									
PP	**hh**	**TT**	**TdTd**	**dd**	**ff**	**hh**	**TT**	**TdTd**	**dd**	**ff**	**hh**	**TT**	**TdTd**	**dd**	**ff**	**hh**	**TT**	**TdTd**	**dd**	**ff**
Boden in m		2	2	00	00				05	02		1	1	05	05				03	13
1000	12.6	.	.	-	.				.	.	18.5	.	.	.	.				.	.
950	54	1	1	02	03				05	11	59	-1	-2	06	13				03	16
900	97	-2	-2	01	07				05	12	102	-3	-6	07	13				04	18
850	142	-4	-4	36	07				06	17	147	-6	-10	07	14				05	20
800	190	-7	-8	01	13				06	15	195	-9	-14	06	16				05	19
700	293	-13	-17	36	20				04	13	296	-16	-26	06	22				03	26
600	408	-23	-27	32	19				04	22	412	-22	-36	04	24				04	24
500	539	-33	-38	03	30				03	29	543	-32	-45	03	32				04	29
400	692	-44	-51	03	40				03	45	698	-44	-54	04	36				03	34
300	882	-47	.	02	40				02	50	887	-52	.	04	42				03	48
200	1148	-49	.	36	28				02	30	1150	-52	.	02	35				03	33
100	1603	-50	.	.	.				02	27	1601	-51	.	01	20					
Markante Punkte (Druck in ganzen mb)	958	1	1								912	-2	-5	.	.					
	819	-6	-7								772	-12	-13	.	.					
	750	-10	-12								750	-12	-21	06	19					
	368	-48	.								620	-22	-34	.	.					
	350	-50	.								605	-22	-34	.	.					
	348	-50	.								428	-39	-51	.	.					
	318	-49	.								392	-45	.	.	.					
	250	-49	.								322	-53	.	.	.					
	219	-48	.								272	-52	.	.	.					
	170	-48	.								245	-49	.	.	.					
	150	-48	.								232	-49	.	.	.					
	110	-50	.								220	-51	.	.	.					
	090	-51	.								150	-50	.	02	35					
	084	-51	.								080	-54	.	01	20					
											075	-51	.	.	.					
Tropopause (m)	7800 m					m					8300 m					m				
Relative Topographie 300/500	342 Dm					Dm					343 Dm					Dm				
500/700	247 Dm					Dm					247 Dm					Dm				
700/1000	280 Dm					Dm					278 Dm					Dm				
500/1000	527 Dm					Dm					525 Dm					Dm				

034 Schleswig-La. 20m

	1					2					3					4				
Zeit	17.1.50 14h					18.1.50 02h					18.1.50 08h									
Druck (NN)	1016.9 mb					1027.9 mb														
Bodendruck	1014 "					1025 "														
0°Grenze	700 m																			
PP	**hh**	**TT**	**TdTd**	**dd**	**ff**	**hh**	**TT**	**TdTd**	**dd**	**ff**	**hh**	**TT**	**TdTd**	**dd**	**ff**	**hh**	**TT**	**TdTd**	**dd**	**ff**
Boden in m		3	3	07	09		0	-3	09	07				05	06					
1000	13.5	2	2	08	12	22.1	-2	-3	08	13				-	.					
950	55	1	1	08	10	63	-5	-6	06	13				05	12					
900	98	-2	-3	07	06	105	-8	-11	04	13				05	14					
850	143	-5	-8	06	07	149	-12	-13	02	13				04	16					
800	191	-7	-12	05	09	195	-10	-18	02	19				03	17					
700	293	-14	-20	03	10	297	-16	-25	04	22				02	18					
600	408	-23	-31	02	12	412	-24	-32	03	23				03	27					
500	540	-32	-41	03	22	543	-33	-42	03	39				03	32					
400	694	-43	.	03	34	698	-43	.	04	33				03	48					
300	883	-54		02	31	886	-57	.	02	42				02	55					
200	1145	-53	.	36	30	1146	-59	.	01	42				01	36					
100	1594	-51		36	31	1593	-52	.	35	24				36	25					
Markante Punkte (Druck in ganzen mb)	009	3	3	.	.	945	-6	-6												
	812	-7	-11	.	.	932	-6	-8												
	740	-13	-17	.	.	840	-12	-14												
	712	-13	-19	.	.	814	-11	-18												
	550	-27	-36	02	16	768	-11	-20												
	505	-32	-41	.	.	573	-27	-35												
	487	-32	-41	.	.	494	-34	-43												
	309	-54	.	.	.	482	-34	-43												
	264	-54	.	.	.	317	-53	.												
	243	-52	.	.	.	282	-55	.												
	213	-52	.	.	.	230	-54	.												
	210	-53	.	.	.	074	-56	.												
	170	-52	.	.	.	060	-56	.												
	150	-51	.	.	.															
	080	-51	.	.	.															
Tropopause (m)	8700 m					8900 m					m					m				
Relative Topographie 300/500	344 Dm					343 Dm					Dm					Dm				
500/700	246 Dm					246 Dm					Dm					Dm				
700/1000	280 Dm					275 Dm					Dm					Dm				
500/1000	526 Dm					521 Dm					Dm					Dm				

338 Hannover-La. 51m

	1					2					3					4				
Zeit	17.1.50 14h					17.1.50 20h					18.1.50 02h					18.1.50 08h				
Druck (NN)	1015.3 mb					1019.9 mb					1024.9 mb					1029.1 mb				
Bodendruck	1009 "					1013 "					1018 "					1023 "				
0°Grenze	600 m					700 m					B									
PP	**hh**	**TT**	**TdTd**	**dd**	**ff**	**hh**	**TT**	**TdTd**	**dd**	**ff**	**hh**	**TT**	**TdTd**	**dd**	**ff**	**hh**	**TT**	**TdTd**	**dd**	**ff**
Boden in m		3	2	11	03		2	2	.	.		0	-2	04	05		-2	-8	07	08
1000	12.3	3	2	09	05	16.0	2	2	.	.	19.5	-1	-3	.	.	22.8	-4	-10	05	17
950	54	0	-1	09	07	57	1	0	.	.	60	-5	-7	.	.	63	-8	-7	06	23
900	97	-3	X	10	07	100	-2	-3	.	.	103	-5	-11	.	.	105	-12	-16	05	20
850	142	-6	-10	09	08	145	-6	-9	.	.	147	-8	-13	.	.	149	-7	-12	04	18
800	189	-10	-14	04	11	192	-9	-10	.	.	194	-11	-22	.	.	196	-11	-16	02	13
700	291	-16	-22	03	15	294	-15	-18	.	.	296	-18	-28	.	.	298	-15	-24	04	19
600	403	-24	-31	05	12	409	-23	-30	.	.	409	-21	-38	.	.	413	-23	-32	03	20
500	536	-33	-40	03	19	541	-33	-40	.	.	540	-33	.	.	.	545	-31	-39	03	23
400	689	-46	.	04	23	694	-49	.	.	.	694	-44	.	.	.	699	-41	-48	02	23
300	877	-55	.	03	27	(883)	.	.	.	.	882	-54	.	.	.	890	-53	.	03	38
200	1141	-51	.	36	22	.	.	.	.	.	1144	-52	.	.	.	1150	-53	.	02	39
100	1592	-50	.	01	12	.	.	.	.	.	1593	-52	.	.	.	1601	-49	.	01	19
Markante Punkte (Druck in ganzen mb)	882	-2	-6	.	.	978	2	1	.	.	952	-5	-7			890	-12	-17	.	.
	756	-10	-16	.	.	756	-14	-14	.	.	926	-4	-6			858	-7	-12	.	.
	650	-21	-27	04	14	713	-14	-17	.	.	663	-21	-24			793	-12	-17	.	.
	638	-22	-29	.	.	623	-22	-28	.	.	625	-22	-26			750	-12	-19	04	16
	311	-53	.	.	.	477	-36	-43	.	.	313	-55	.			478	-32	-40	.	.
	250	-51	.	02	23	323	-53	.	.	.	231	-51	.			297	-54	.	.	.
	150	-51	.	35	24						185	-53	.			217	-54	.	.	.
	130	-47	.	36	16						170	-52	.			170	-52	.	02	27
	110	-52	.	01	14						130	-52	.			130	-51	.	01	25
	095	-47	.	.	.						126	-53	.			110	-49	.	01	27
											110	-51	.			090	-51	.	02	17
											086	-52	.			060	-51	.	35	31
											080	-54	.			053	-51	.	.	.
											060	-57	.							
											055	-51	.							
Tropopause (m)	8500 m					m					8500 m					9000 m				
Relative Topographie 300/500	341 Dm					342 Dm					342 Dm					345 Dm				
500/700	245 Dm					246 Dm					244 Dm					246 Dm				
700/1000	278 Dm					278 Dm					276 Dm					275 Dm				
500/1000	523 Dm					529 Dm					520 Dm					521 Dm				

Flugzeug

	343 Celle 50m					
Zeit	18.1.50 08h					
Druck (NN)	1029.5 mb					
Bodendruck	1025 "					
0°Grenze						
PP	**hh**	**TT**	**TdTd**	**hh**	**TT**	**TdTd**
Boden in m		-3				
1000	23.0	-3				
950	65	-6				
900	106	-9				
850	153	-9				
800	197	-9				
750	247	-11				
700	300	-12				
650	356	-17				
600	416	-21				
550	480	-26				
500	548	-31				
450	622	-34				
400	704	-40				
350	793	-46				
300	895	-52				
Tropopause (m)	m			m		
Relative Topographie 300/500	347 Dm			Dm		
500/700	248 Dm			Dm		
700/1000	277 Dm			Dm		
500/1000	525 Dm			Dm		

Klartext: Dünne kurze Kondenzfahnen von 370-300 mb.

Höhenwinde

dd: Windrichtung (36 teilig) ff: Windgeschwindigkeit (Knoten)

Ort	Quakenbrück	
Zeit	18.1. 08h	
Höhe (m)	dd	ff
Boden	07	06
300	06	21
600	06	23
900	06	23
1200		
1500		
1800		
2100		
2400		
2700		
3000		
3600		
4200		
4800		
5400		
6000		
6600		
7200		
7800		
8400		
9000		
9900		
10800		
12000		
13500		
15000		

Täglicher Wetterbericht

Herausgegeben vom Meteorologischen Amt für Nordwestdeutschland
Zentralamt für die Britische Zone
Hamburg 4, Bernhard-Nochtstr. 76

LIBRARY
[illegible] 27 1950
WEATHER BUREAU

Jahrgang 75 Nr. 19 | Bezugspreis je Monat DM einschl. Postzustellgebühr | Donnerstag den 19. Januar 1950

gestern 12 Uhr MGZ

Landstationen	Höhe (NN)	iiiTdTd	Nddff	VVwwW	PPPTT	NhChGmGh	6oxapp	8NsChshs	8NsChshs	
List/Sylt	16	020 57	50906	98021	34051	55500	67110	85620		See = 1
Husum	13	029 56	30213	81010	33151	35500	64108			
Cuxhaven	2	131 53	70511	82032	33200	78500	64110			
Norderney	13	113 54	70809	82022	32801	755xx	61111			See = 2
Emden	6	203 56	70813	81012	32301	75500	64108		·	
Jever	5	122 56	70605	81022	32601	75600	64111			
Flensburg	41	033 54	70505	20717	33352	765xx	67111			
Schleswig-La.	20	034 52	73406	32022	33257	75400	62209	87615		
Kiel	8	045 32	80409	80707	33100	855xx	64113			
Lübeck	13	156 56	80506	75717	31700	855xx	64109			
Hamburg-Fu.	14	147 54	80602	32707	32251	555xx	60709	88630	85620	
Lathen	8	204 53	80605	81262	32200	86400	64115			
Bramsche	86	316 56	70605	82022	31452	784xx	60214			
Bremen	3	224 59	30710	80012	32200	18500	64112	87825		
Hannover-La.	51	338 59	70710	81227	31152	765xx	60308			
Lüneburg	28	244 58	80407	75707	31851	855xx	61109			
Dannenberg	50	253 56	70707	81707	32052	784xx	61111			
Braunschweig	82	348 61	10715	82020	30752	11500	61111			
Göttingen	151	444 56	73610	81022	28852	754xx	67109			
Bocholt	22	406 53	70211	81012	29900	754xx	64112	87613		
Gütersloh	70	320 56	60713	81022	30451	65500	60208	80025		
Salzuflen	96	325 58	70907	82032	29752	75400	67110	87617		
Bückeburg	67	330 54	80619	81702	31852	464xx	61410	88025	84016	
Iserlohn	258	419 54	80712	60022	29532	803xx	64113	88008	·	
Essen-Mülheim	120	410 52	80412	75022	29201	564xx	67115	85010		
Roetgen	463	503 51	80609	07107	27851	861xx	61208	88003		
Bonn	62	512 51	70305	75022	28003	754xx	61109	87617		
Alt-Astenberg *	780	427 55	80204	15227	32055	860xx	60207	88001		
Braunlage *	607	452 61	10508	87017	51757	14400	61107			
Feuerschiffe		iiiTdTd	Nddff	VVwwW	PPPTT	NhChGmGh	1dwdwHw	3RRTsTs	6/app	
F-Schiff S2	o	001 03	60705	98021	33005	697xx	10722	·	6x310	
" " Elbe I	o	005 55	70909	98022	32107	35440	10920	·	6x110	
" " P11	o	004 52	70610	98022	33202	7086x	10631	·	6x312	
" " Fehmarnbelt	o	006 53	80613	97702	31851	855xx	10627	·	6x315	

gestern 18 Uhr MGZ

Landstationen	iiiTdTd	Nddff	VVwwW	PPPTT	NhChGmGh	6oxapp	7RRTeTe	8NsChshs	8NsChshs	
List/Sylt	020 56	00908	98012	35352	00900	63209	70000			See = 1
Husum	029 55	80209	60207	34452	855xx	63208	79751			
Cuxhaven	131 53	80511	82022	34157	625xx	63308	70003			
Norderney	113 55	50710	82022	34001	555xx	60309	70001			
Emden	203 54	70807	81022	33851	755xx	61409	70004			
Jever	122 54	80905	81272	33851	865xx	60208	79704			
Flensburg	033 55	70507	98027	34352	765xx	65106	79701			
Schleswig-La.	034 52	80406	32027	34657	855xx	63374	79700	88620		
Kiel	045 57	80409	81027	35351	854xx	63209	79701			
Lübeck	156 54	80904	40707	33052	864xx	65207	79100			
Hamburg-Fu.	147 54	80507	24707	33652	856xx	65210	79751	88640		
Lathen	204 55	70502	81022	33357	754xx	67209	79701			
Bramsche	316 58	80711	82022	33053	854xx	63111	70002			
Bremen	224 55	70705	75227	32852	756xx	63209	79751	87650		
Hannover-La.	338 59	87106	81027	32352	865xx	63109	79704			
Lüneburg	244 55	70703	75227	32852	756xx	63209	79751	87650		
Dannenberg	253 54	80708	81027	33253	855xx	63108	79752			
Braunschweig	348 59	80705	82030	32453	855xx	63209	70052			
Göttingen	444 60	20205	81020	31855	00900	63317	70051			
Bocholt	406 55	70909	80027	31557	754xx	63208	79701	87617		
Gütersloh	320 54	80710	80032	32152	855xx	63110	70001	87630		
Salzuflen	325 58	80809	81027	31852	855xx	63111	79700			
Bückeburg	330 54	80520	80027	32652	856xx	63110	79757	88635		
Iserlohn	419 56	50712	80017	31153	55500	63108	79701	85627		
Essen-Mülheim	410 57	80422	50022	30752	684xx	63208	70002			
Roetgen	503 57	80410	30022	30355	563xx	66213	79751	85007		
Bonn	512 54	70405	81012	30551	755xx	63314	70003			
Alt-Astenberg *	427 52	00409	81022	32861	00700	69205	79752			
Braunlage *	452 62	60512	98030	53.69	654xx	69208	79755	86612		Schnee: 7cm
Feuerschiffe	iiiTdTd	Nddff	VVwwW	PPPTT	NhChGmGh	1dwdwHw	3RRTsTs	6/app		
F-Schiff S2	001 03	60705	98022	34005	0093x	70721	30056	6x310		
" " Elbe I	005 55	60509	98022	33800	32540	705x0	30060	6x311		
" " P11	004 51	60612	98022	35051	xxxxx	6x311	30063	6x311		
" " Fehmarnbelt	006 54	20913	97030	35051	xxxxx	709xx	39756	6x301		

heute 0 Uhr MGZ

Landstationen	Höhe (NN)	iiiTdTd	Nddff	VVwwW	PPPTT	NhChGmGh	6oxapp	8NsChshs	8NsChshs	
List/Sylt	16	020 55	50910	98017	37152	56500	60313	85030		See = 1
Husum	13	029 56	00409	81017	36253	00900	61408			
Cuxhaven	2	131 53	00418	50002	35981	00900	60205			
Norderney	13	113 54	71411	25717	34852	7640x	60205			
Emden	6	203 54	80711	75027	34551	865xx	60302			
Jever	5	122 55	81104	50027	34852	854xx	60307			
Flensburg	41	033 57	00507	98021	36153	00900	60210			
Schleswig-La.	20	034 53	30610	32031	36552	35400	63312			
Kiel	8	045 54	80413	40711	35551	864xx	60204			
Lübeck	13	156 58	70610	75027	34752	764xx	60207			
Hamburg-Fu.	14	147 54	80707	32717	34754	856xx	61404	88640		
Lathen	8	204 53	70709	81702	33952	754xx	60201			
Bramsche	86	316 56	81512	82022	33653	855xx	60205			
Bremen	3	224 54	80704	40717	34452	6742x	60305	86070		
Hannover-La.	51	338 57	80904	40717	32853	855xx	60300			
Lüneburg	28	244 51	80709	75022	34153	856xx	60303			
Dannenberg	50	253 56	80511	75707	34453	874xx	60305			
Braunschweig	82	348 58	80706	80717	33254	864xx	60302			
Göttingen	151	444 59	80211	81707	32054	864xx	60201			
Bocholt	22	406 56	80905	97022	32353	865xx	61501			
Gütersloh	70	320 57	80910	80702	32653	855xx	60200	88622		
Salzuflen	96	325								
Bückeburg	67	330 54	80711	70702	34453	856xx	67901	88646		
Iserlohn	258	419 56	80705	80712	32054	864xx	60702			
Essen-Mülheim	120	410 58	80413	75022	31553	865xx	64502			
Roetgen	463	503 59	80609	40022	30056	863xx	61703	88008		
Bonn	62	512 58	00407	81020	32053	00900	64105			
Alt-Astenberg *	780	427 62	80411	97717	35361	864xx	60803	88010		
Braunlage *	607	452 62	80611	95732	53659	862xx	64103	88004		
Feuerschiffe		iiiTdTd	Nddff	VVwwW	PPPTT	NhChGmGh	1dwdwHw	3RRTsTs	6/app	
F-Schiff S2	o	001 03	80905	97022	34804	8xxxx	10727		6x303	
" " Elbe I	o	005 51	40909	98010	34200	00940	109xx		6x301	
" " P11	o	004 01	80716	94862	36000	9xxxx	10731		6x306	
" " Fehmarnbelt	o	006 52	80619	97712	34051	xxxxx	106xx		6x301	

heute 6 Uhr MGZ

Landstationen	iiiTdTd	Nddff	VVwwW	PPPTT	NhChGmGh	6oxapp	7RRTeTe	8NsChshs	8NsChshs	
List/Sylt	020 57	01010	98020	37853	00900	63104	79753			See = 1
Husum	029 56	10709	50017	37153	15400	63412	79754			
Cuxhaven	131 56	80624	82027	36352	864xx	63000	79754			
Norderney	113 55	81313	81787	35852	804xx	69106	79252			Schnee: 2cm
Emden	203 54	80716	75712	35452	864xx	63205	79752			
Jever	122 56	81108	50707	35652	854xx	68205	79153			
Flensburg	033 58	00610	98027	37054	00900	65107	79754			
Schleswig-La.	034 53	40710	40018	37133	44500	63325	79753	84620		
Kiel	045 58	70413	82027	36552	764xx	68206	79252			
Lübeck	156 57	80606	81022	35352	864xx	67102	79153			
Hamburg-Fu.	147 56	80703	32227	35453	855xx	69205	79454	88625		Schnee = 2cm
Lathen	204 58	40809	81702	34753	45400	63204	79753			
Bramsche	316 58	80913	82027	34054	8656x	63204	79754			
Bremen	224 58	80110	48717	35353	865xx	65309	79753	88020		
Hannover-La.	338 62	60606	87037	33956	655xx	68108	79756			
Lüneburg	244 57	80705	90027	34954	865xx	64102	79754	88024		
Dannenberg	253 57	20709	81037	34956	25500	63200	79756			
Braunschweig	348 61	00404	82027	34158	00900	63206	79758			
Göttingen	444 63	00206	81020	32858	00900	63007	79758			
Bocholt	406 57	70909	97032	32353	765xx	63203	70053			
Gütersloh	320 57	81014	48027	32854	855xx	65403	79754	88624		
Salzuflen	325 57	80813	50707	33054	854xx	63303	79754	87617		
Bückeburg	330 57	00512	64227	34355	00900	65207	79756			
Iserlohn	419 58	80713	80717	32056	864xx	63402	79756			
Essen-Mülheim	410 58	80417	75717	37554	865xx	63302	79754			
Roetgen	503 59	80709	35717	30158	0092x	69200	79258			Schnee: 1cm
Bonn	512 58	70907	50011	31253	755xx	63400	70054			
Alt-Astenberg *	427 64	10714	96227	32862	16300	69601	79182	81008		Schnee: 12cm
Braunlage *	452 68	00511	98027	53362	00900	64201	79563			" = 2 cm
Feuerschiffe	iiiTdTd	Nddff	VVwwW	PPPTT	NhChGmGh	1dwdwHw	3RRTsTs	6/app		
F-Schiff S2	001 51	90905	97032	35003	xxxxx	10927	30059	6x300		
" " Elbe I	005 52	60918	98007	35650	9xxxx	109xx	39759	6x307		
" " P11	004 51	80918	98022	36700	9xxxx	10932	39763	6x306		
" " Fehmarnbelt	006 55	80918	98037	35051	855xx	109xx	39756	6x300		

Deutsche Schiffsmeldungen (Schlüssel: YQLaLaLa LoLoLoGG Nddff VVwwW PPPTT NhChGmGh)

	Schiff	YQLaLaLa	LoLoLoGG	Nddff	VVwwW	PPPTT
18 Z	[illegible]	43563	06000	81109	98032	28003
	[illegible]	43625	05100	10902	98020	29404
	Hermod	43507	06600	[illegible]	98010	22506
	Minerva	49587	09600	00513	98020	27012
	Rhein	40430	09700	70413	98032	31713
	Main	40620	11800	82337	98032	10308
	Ostmark	43703	17300	[illegible]	97022	21804
	Neptun	43667	02300	70005	97228	25805
	[illegible]	43534	05400	80418	98808	24805
	Weser	40633	21206	72713	97028	09406
	[illegible]	43622	04706	72018	99010	30905
	E. Flohr	43548	06705	[illegible]	97022	290xx
	Berlin	43701	17207	82424	97022	20203
	[illegible]	43507	00507	60619	98022	30407
	[illegible]	[illegible]	17207	82218	98028	20005
18 Z	Glückauf	43702	17007	82224	96842	21203
	Mannheim	40640	13007	42218	97026	10108
	F. Schau	43701	17207	82324	95848	20702
	Neptun	43670	10606	82305	97709	24204
	Groeschel	43643	07111	72324	98032	28205
	Boeckler	43561	04111	73105	98011	34204
	Everling	40586	00911	72005	98022	31007
	München	43648	08011	82224	97022	25805
	Essen	43668	70010	82018	97006	22805
	Kassel	43703	17211	82030	87268	20803
	München	40625	17811	71613	97505	15808
	Brabe	43573	03811	43605	98011	33205
	Smidt	43684	11811	72124	98262	22804
	Baumgarten	40626	14211	62509	98011	15109
	Frithjof	43598	03613	81713	96022	33505
18 Z	Regensburg	43581	05218	80905	97707	35903
	Minerva	40420	09518	10413	98020	28312
	Ruhr	40449	02218	50223	99022	37609
	Berlin	43701	17217	82030	97022	10902
	Midlum	40631	20517	81830	95818	05206
	Weser	40647	24117	81114	97021	05404
	Everling	40595	02317	82509	96585	28008
	Behrens	40642	24117	81330	96032	04204
	Mannheim	40640	13019	87813	96621	16003
	Steinbutt	43730	17622	72537	97252	92804
	Essen	43677	10423	82530	97216	13807
	Boeckler	43577	01223	72313	97032	33007
	Berlin	43701	17223	82237	97022	02606
	Skalgenbank	43693	15123	82530	98022	07007
	Bremerhav.	43693	15423	62237	97011	07105

* Luftdruckwert auf Stationshöhe reduziert

Alle Zeitangaben in mittlerer Greenwicher Zeit (MGZ)

Höhenwetterlage von heute früh

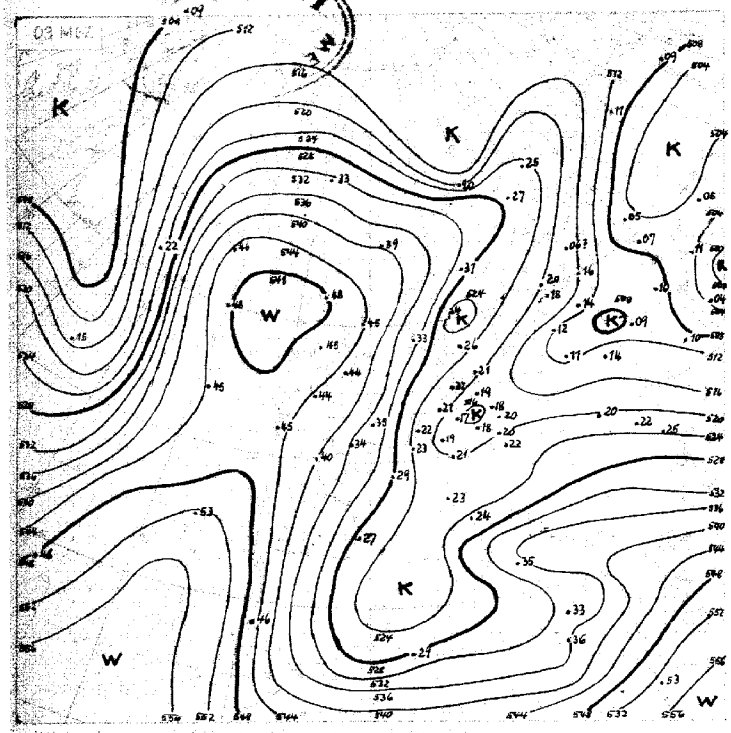

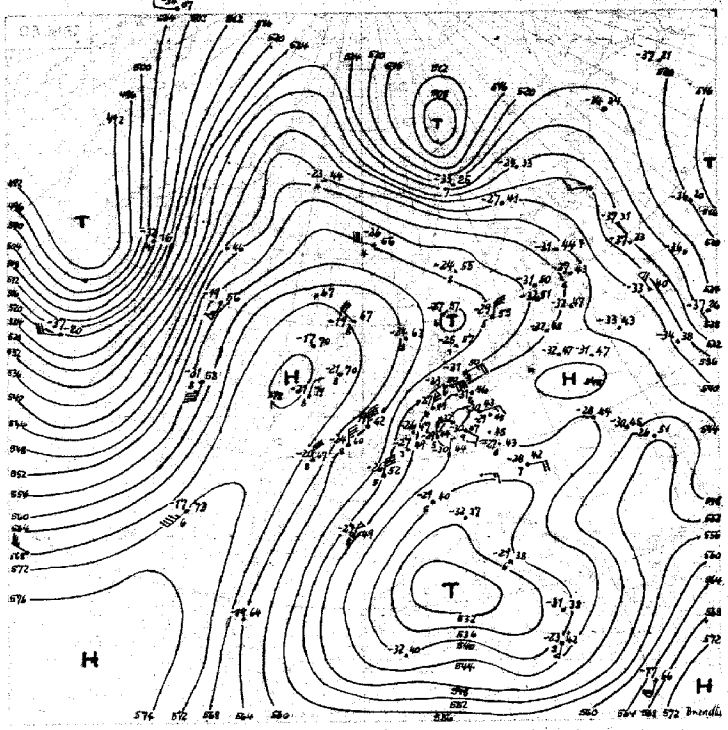

530

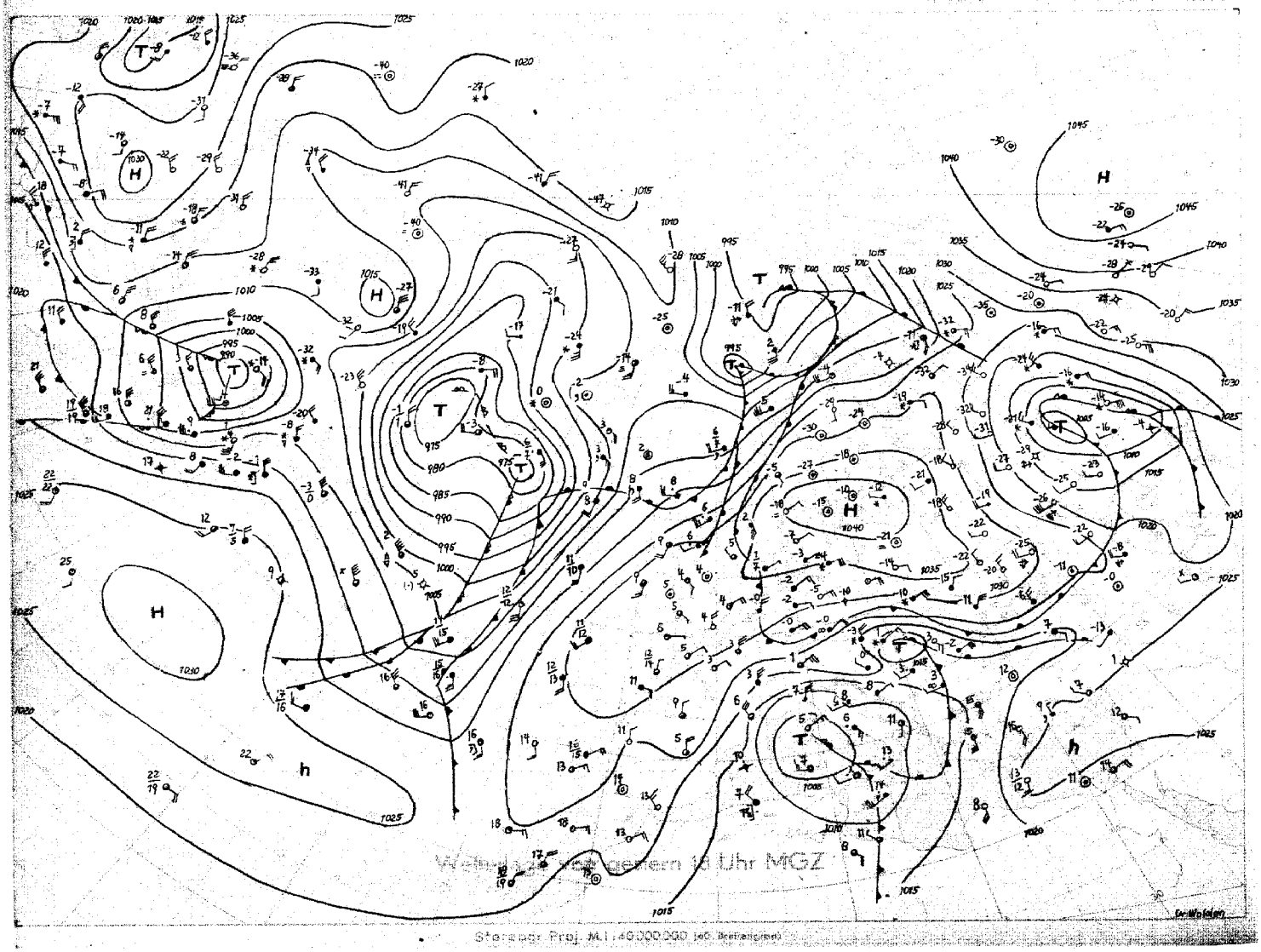

Wetterkarte vom Morgen 10 Uhr MGZ

Stereograph Proj. M.1:40.000.000 (ab Breitengrad)

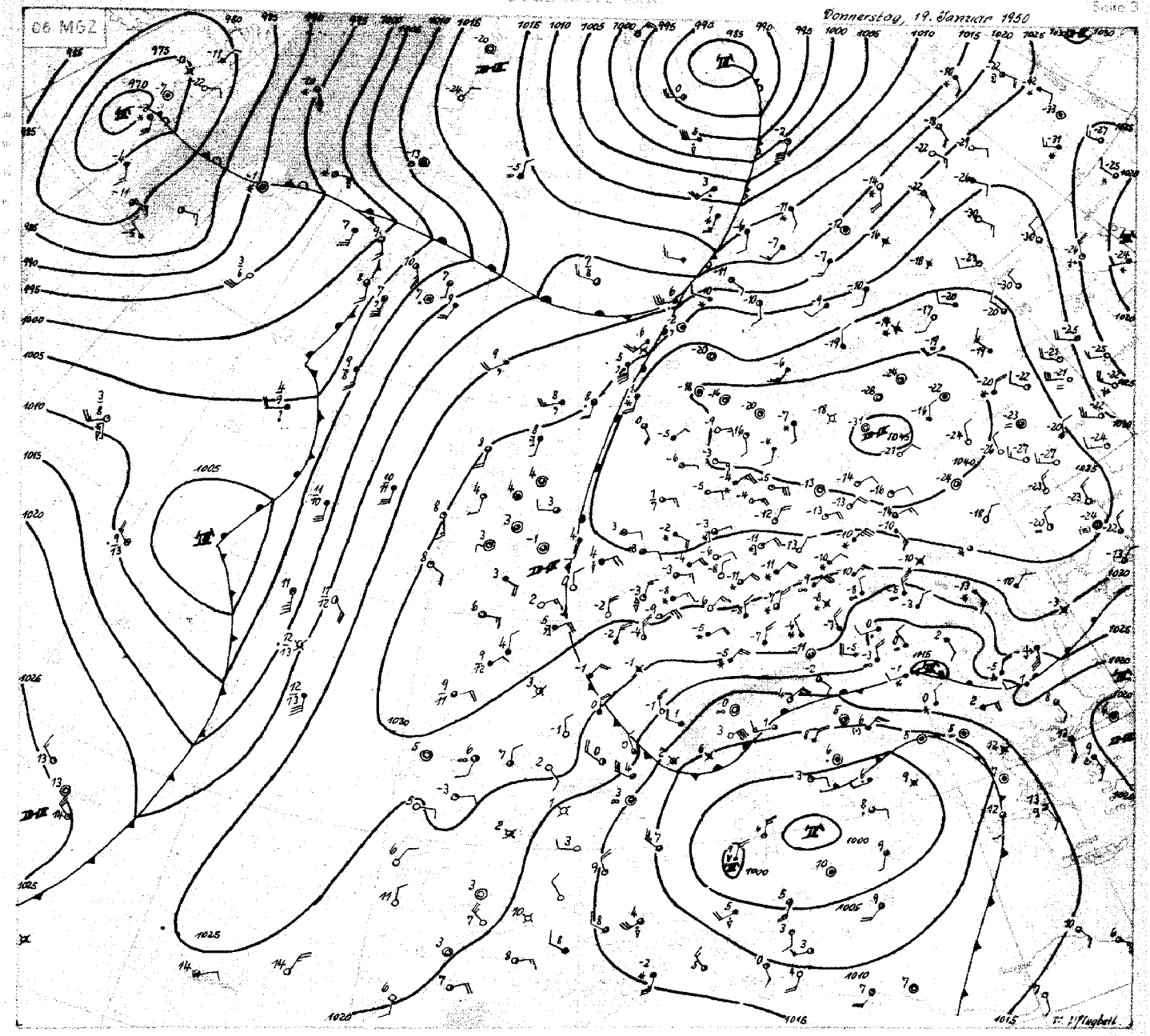

Donnerstag, 19. Januar 1950

Der Höhepunkt der bisher intensivsten Kältewelle dieses Winters ist für Nordwestdeutschland noch nicht erreicht, und nachdem die trockene kontinentale Kaltluft mit östlichen Winden zu uns gelangt ist, wird es bei klarem Himmel heute nacht vielfach Fröste unter -10° geben und auch tagsüber Frostwetter herrschen. Gestern traten in der Übergangszone zu der über Westeuropa liegenden wärmeren Luft bei uns noch ztw. leichte, wenig ergiebige Schneefälle auf.

Der thermisch kalte Teil des europäischen Hochdruckrückens ist bisher am Boden der weitaus kräftigere. Er wird mit seinem Kern von 1045 mb bei Riga aber weiter nach Südosten abgedrängt, da jetzt das maritime Frontensystem über Skandinavien nach Südosten durchstoßen kann, nachdem von Spitzbergen her etwas kältere Luft in die Rückseite des zugehörigen Tiefs, das schon ostwärts der Bäreninsel angelangt ist, einbezogen wurde.

Der anschließende, von Island nach den Azoren verlaufende Frontenzug, der zu dem an der Südwestküste Grönlands nur langsam nordziehenden Zentraltief gehört, kommt nur unter Abschwächung nach Osten voran. Eine ausgeprägte Warmluftzunge über Westeuropa, aus der sich eine Warmluftinsel bei den Faroern abgesondert hat, hält diese Fronten noch fern.

Dem Tief über dem Mittelmeer wird noch wieder frische, nämlich die über Westeuropa nach Südwesten strömende kontinentale Kaltluft zugeführt. Dieses zyklonale System wird sich deshalb weiter behaupten können, so daß für Mitteleuropa die östliche Luftströmung andauert. Mit einer raschen Beendigung der Frostwetterlage ist nicht zu rechnen.

Dr. Pflugbeil

Nr. 19

Freie Atmosphäre
Temperatur, Feuchte, Wind

Donnerstag den 19. Januar 1950

hh: Höhe in Dm PP: Druck (Zehner-mb) TT: Lufttemperatur (°C) TdTd: Taupunkttemperatur (°C) dd: Windrichtung (36teilig) ff: Windgeschwindigkeit (Knoten)

122 Jever 5m

	hh	TT	TdTd	dd	ff	hh	TT	TdTd	dd	ff	hh	TT	TdTd	dd	ff	hh	TT	TdTd	dd	ff
Zeit	18.1.50 14h					18.1.50 20h					19.1.50 02h					19.1.50 08h				
Druck (NN)	1032.6 mb					1034.8 mb					1035.0 mb					1035.8 mb				
Bodendruck	1032 "					1033 "					1034 "					1035 "				
0°Grenze	200 m					.					.					.				
Boden in m		1	-5	05	04		-1	-3	18	04		-2	-6	11	06		-2	-7	11	06
1000	15.8	-1	-7			27.0	-3	-7	.	.	27.6	-2	-6	.	.	27.9	-9	-8	.	.
950	66	-6	-11	07	13	67	-6	-9	07	19	68	-7	-11	06	22	68	-8	-11	07	17
900	109	-9	-14	04	15	110	-9	-12	05	13	110	-11	-14	06	24	115	-12	-14	07	21
850	153	-7	-11	02	20	154	-12	-15	03	18	153	-14	-18	07	24	158	-9	-13	08	23
800	200	-8	-14	01	18	200	-14	-17	03	22	199	-13	-18	08	23	205	-10	-16	08	24
700	302	-13	-20	02	26	301	-16	-21	01	35	301	-17	-23	08	28	309	-14	-23	08	27
600	418	-19	-26	02	30	417	-20	-27	02	47	415	-21	-29	06	40	423	-21	-29	07	34
500	552	-28	-36	02	38	550	-29	-36	02	69	549	-27	-36	04	62	552	-28	-37	06	48
400	708	-39	-46	03	8	707	-36	-43	02	101	707	-34	-46	04	105	708	-36	-43	05	79
300	900	-52	.	03	108	901	-51	.	02	111	902	-47		03	111	902	-50		05	102
200	1159	-53	.	02	43	1159	-56	.	03	56	1162	-56		04	62	1160	-56		05	64
100	(1608)					1607	-53	.	.	.	1604	-53				1605	-51		06	38

Markante Punkte (Druck in ganzen mb)

hh	TT	TdTd	dd	ff	hh	TT	TdTd	dd	ff	hh	TT	TdTd	dd	ff	hh	TT	TdTd	dd	ff
878	-11	-14			825	-12	-14			838	-15	-18			880	-13	-16	.	.
733	-13	-18			778	-16	-18			750	-14	-20	10	24	813	-8	-14	.	.
720	-12	-18			650	-17	-24	02	47	550	-23	-32	05	54	750	-11	-18	08	45
374	-41				560	-24	-32	02	42	450	-31	-40	04	78	650	-19	-27	08	51
316	-57				450	-33	-39	02	83	306	-49				615	-21	-29	.	.
256	-56				415	-33	-41			250	-57	.	04	100	577	-21	-30	.	.
241	-55				350	-43	.	62	101	239	-57	.			550	-24	-32	06	40
219	-56				272	-56				150	-56	.	03	44	450	-33	-41	05	62
180	-51				250	-56		03	97	094	-63				244	-59			
148	-52				236	-57									233	-59			
					214	-57									227	-57			
					162	-57									170	-54	.	05	45
					150	-56									150	-56	.	05	40
					110	-52									090	-51	.	05	30
					097	-53													

	18.1.50 14h	18.1.50 20h	19.1.50 02h	19.1.50 08h
Tropopause (m)	10000 m	9600 m	10500 m	10600 m
Relative Topographie 300/500	348 Dm	351 Dm	354 Dm	351 Dm
500/700	249 Dm	248 Dm	248 Dm	243 Dm
700/1000	277 Dm	275 Dm	273 Dm	280 Dm
500/1000	526 Dm	523 Dm	521 Dm	528 Dm

419 Iserlohn 258m

	hh	TT	TdTd	dd	ff	hh	TT	TdTd	dd	ff	hh	TT	TdTd	dd	ff	hh	TT	TdTd	dd	ff
Zeit	18.1.50 14h					18.1.50 20h					19.1.50 02h					19.1.50 08h				
Druck (NN)	1029.7 mb										1037.8 mb									
Bodendruck	997 "										999 "									
0°Grenze	.										—									
Boden in m		-2	-8	04	10				05	13		-4	-10	07	10				06	13
1000	23.2	.	.	.	.				05	14	24.6	.	.	.	.				—	—
950	64	-6	-12	04	15				05	14	65	-8	-13	06	19				06	23
900	106	-11	-16	05	16				05	15	107	-11	-16	06	26				06	26
850	150	-7	-14	05	18				05	19	150	-10	-19	06	26				07	30
800	197	-9	-18	04	20				04	16	196	-11	-14	07	20				08	29
700	299	-14	-24	04	22				03	19	298	-17	-24	06	11				08	23
600	414	-22	-29	04	22				02	31	412	-23	-28	03	09				08	32
500	546	-31	-40	04	35				02	44	544	-29	-37	02	24				07	36
400	701	-43	-52	03	43				02	58	703	-37	-44	02	33				06	51
300	891	-51	-	03	55				03	110	896	-47	.	03	60				05	60
200	1152	-56	-	03	45				03	43	1161	-51	.	04	50				05	42
100	(1599)	.	.	.	.				01	21	1608	-53	.	02	31	*			03	26

Markante Punkte (Druck in ganzen mb)

hh	TT	TdTd	dd	ff	hh	TT	TdTd	dd	ff	hh	TT	TdTd	dd	ff	hh	TT	TdTd	dd	ff
905	-10	-16								837	-16	-21							
880	-12	-15								820	-12	-17							
833	-7	-16								776	-11	-17							
721	-12	-22								490	-30	-37							
678	-17	-27								480	-30	-37							
655	-17	-28								357	-42								
578	-24	-34								346	-42								
395	-44									271	-47								
370	-46									247	-51								
317	-51									170	-53	.	04	42					
205	-56									130	-53	.	04	30					
185	-56									084	-62								
170	-54	.	02	34															
150	-54	.	02	30															
125	-62	.																	

	18.1.50 14h	18.1.50 20h	19.1.50 02h	19.1.50 08h
Tropopause (m)	11530 m	m	10200 m	m
Relative Topographie 300/500	345 Dm	Dm	357 Dm	Dm
500/700	247 Dm	Dm	246 Dm	Dm
700/1000	276 Dm	Dm	273 Dm	Dm
500/1000	523 Dm	Dm	519 Dm	Dm

034 Schleswig-La. 20m

	hh	TT	TdTd	dd	ff	hh	TT	TdTd	dd	ff	hh	TT	TdTd	dd	ff	hh	TT	TdTd	dd	ff
Zeit	18.1.50 14h					18.1.50 20h					19.1.50 02h					19.1.53 08h				
Druck (NN)	1033.3 mb										1036.6 mb									
Bodendruck	1031 "										1034 "									
0°Grenze	.										.									
Boden in m		-1	-2	05	18				07	10		-2	-3	07	10				05	39
1000	26.2	-3	-4	05	13				07	16	28.7	-4	-6	06	27				.	.
950	66	-7	-8	07	11				07	16	69	-7	-8	07	27				07	18
900	108	-10	-11	07	09				06	14	111	-11	-12	08	27				08	22
850	152	-14	-15	03	10				05	13	154	-13	-16	09	22				08	25
800	199	-12	-13	36	13				03	12	201	-13	-17	10	22				08	23
700	300	-15	-23	35	14				02	19	302	-16	-24	11	22				08	23
600	415	-21	-30	36	36				02	40	414	-20	-30	07	27				07	32
500	548	-30	-41	02	49				02	63	550	-28	-37	06	44				04	47
400	703	-41	.	02	66				03	99	708	-37	-46	05	59				06	85
300	894	-51	.	02	90				03	101	902	-50	.	04	97				06	95
200	1155	-54	.	02	46				03	44	1172	-55	-	04	53				05	52
100	1607	-52							01	33	1614	-54	.	03	29				06	31

Markante Punkte (Druck in ganzen mb)

hh	TT	TdTd	dd	ff	hh	TT	TdTd	dd	ff	hh	TT	TdTd	dd	ff	hh	TT	TdTd	dd	ff
846	-14	-15								845	-14	-16							
835	-13	-16								827	-13	-17							
727	-15	-21								720	-12	-18							
705	-15	-23								726	-16	-22							
685	-14	-23								-710	-15	-18							
636	-20	-29								650	-18	-27	10	22					
592	-21	-31								627	-20	-29							
558	-25	-34								593	-20	-30							
550	-25	-34	01	44						550	-23	-33	06	38					
543	-26	-35								380	-38								
527	-28	-39								310	-50								
250	-54	.	02	45						288	-50								
230	-54									250	-67	.	05	99					
142	-54									212	-55								
095	-52									072	-54								

	18.1.50 14h	18.1.50 20h	19.1.50 02h	19.1.53 08h
Tropopause (m)	10100 m	m	10200 m	m
Relative Topographie 300/500	346 Dm	Dm	357 Dm	Dm
500/700	248 Dm	Dm	249 Dm	Dm
700/1000	274 Dm	Dm	273 Dm	Dm
500/1000	522 Dm	Dm	522 Dm	Dm

338 Hannover-La. 51m

	hh	TT	TdTd	dd	ff	hh	TT	TdTd	dd	ff	hh	TT	TdTd	dd	ff	hh	TT	TdTd	dd	ff
Zeit	18.1.50 14h					18.1.50 20h					19.1.50 02h					19.1.50 08h				
Druck (NN)	1031.1 mb					1033.1 mb					1033.2 mb					1034.0 mb				
Bodendruck	1024 "					1026 "					1026 "					1027 "				
0°Grenze	.					-					.									
Boden in m		-2	-9	07	06		-3	-7				-4	-7	03	06		-6	-11	07	05
1000	24.4	-4	-11			25.6	-4	-10			25.7	-6	-8			26.2	-8	-13	06	18
950	65	-8	-9			66	-7	-13			66	-9	-12			66	-11	-16	06	22
900	106	-12	-17			108	-11	-16			107	-13	-16			107	-12	-17	06	28
850	150	-8	-15			151	-15	-20			151	-12	-16			152	-8	-16	07	31
800	197	-10	-18			198	-10	-16			197	-12	-15			198	-10	-18	07	31
700	299	-15	-24			299	-16	-21			298	-17	-23			300	-16	-24	07	28
600	413	-21	-30			414	-22	-27			412	-24	-31			415	-22	-37	07	30
500	545	-30	-39			545	-31	-36			543	-32	-38			546	-31	-39	07	33
400	700	-41	-48			701	-39	-44			698	-41	-47			701	-42	-48	06	52
300	892	-49				894	-49				891	-48				892	-52	.	06	51
200	1154	-53									1154	-53				1153	-53	.	05	44
100	1601	-51														1601	-52	.	04	30

Markante Punkte (Druck in ganzen mb)

hh	TT	TdTd	dd	ff	hh	TT	TdTd	dd	ff	hh	TT	TdTd	dd	ff	hh	TT	TdTd	dd	ff
868	-14	-19			845	-15	-20			868	-16	-19			870	-8	-15	.	.
773	-10	-18			827	-10	-16			819	-11	-14			550	-27	-34	07	33
663	-18	-27			750	-13	-18			275	-51				450	-36	-44	06	44
424	-37	-46			650	-19	-24			250	-52				254	-54			
282	-51				550	-27	-31			170	-53				232	-54			
260	-51				450	-34	-39			150	-54				220	-52			
240	-53				350	-44				145	-54				170	-53	.	05	38
190	-53				250	-52									150	-84	.	04	33
170	-54				238	-52									114	-50			
150	-53														080	-52	.	04	30
110	-52														070	-51	.	03	30
052	-51																		

	18.1.50 14h	18.1.50 20h	19.1.50 02h	19.1.50 08h
Tropopause (m)	10400 m	10200 m	9600 m	10000 m
Relative Topographie 300/500	346 Dm	349 Dm	348 Dm	345 Dm
500/700	247 Dm	246 Dm	245 Dm	246 Dm
700/1000	274 Dm	274 Dm	272 Dm	274 Dm
500/1000	521 Dm	520 Dm	517 Dm	520 Dm

Flugzeug

343 Celle 50 m

PP	hh	TT	TdTd	hh	TT	TdTd
Zeit	19.1.50 8 43 h					
Druck (NN)	1034 mb					
Bodendruck	1030 "					
0°Grenze	.					
Boden in m		-5				
1000	26.2	-7				
950	69	-11				
900	108	-8				
850	152	-7				
800	199	-8				
750	249	-12				
700	302	-15				
650	357	-18				
600	417	-22				
550	480	-26				
500	549	-31				
450	[illegible]	-34				
400	704	-41				
350	793	-48				
300	844	-52				
Tropopause (m)	. m			m		
Relative Topographie 300/500	[illegible] Dm			Dm		
500/700	[illegible] Dm			Dm		
700/1000	[illegible] Dm			Dm		
500/1000	522 Dm			Dm		
Klartext:	3/8 Cu 950-940 mb					

Höhenwinde

dd: Windrichtung (36teilig) ff: Windgeschwindigkeit (Knoten)

Ort	Quakenbrück		Göttingen		Roetgen		Hamburg		Göttingen																							
Zeit	18.1. 14		18.1. 15		19.1. 09		19.1. 09		19.1. 09																							
Höhe (m)	dd	ff	dd	ff	dd	ff	dd	ff	dd	ff	dd	ff	dd	ff	dd	ff	dd	ff	dd	ff	dd	ff	dd	ff	dd	ff	dd	ff	dd	ff	dd	ff
Boden	06	04	03	08	04	12	07	12	03	04																						
300	06	12	04	08	.	.	06	30	03	08																						
600	05	17	04	16	07	18	06	24	04	04																						
900	04	19	06	10	07	38	06	24	08	20																						
1200	04	19	07	12	09	32	08	26	08	26																						
1500			06	16	08	28			08	26																						
1800			06	18	06	28			07	30																						
2100			03	12	08	36			07	30																						
2400			04	22	08	32			08	24																						
2700			.	.	09	24			08	26																						
3000			02	12	09	24			09	20																						
3600			03	22	07	32			09	20																						
4200			03	30	07	32			08	22																						
4800			03	32	04	36			08	24																						
5400			03	30					07	14																						
6000			03	30					07	26																						
6600			03	28					08	26																						
7200			02	32					07	26																						
7800			03	40					07	36																						
8400									06	42																						
9000																																
9900																																
10800																																
12000																																
13500																																
15000																																

Täglicher Wetterbericht

LIBRARY FEB 27 1950 WEATHER BUREAU

Herausgegeben vom Meteorologischen Amt für Nordwestdeutschland
Zentralamt für die Britische Zone
Hamburg 4, Bernhard-Nochtstr. 76

Jahrgang 75 Nr. 20 a — Bezugspreis je Monat DM einschl. Postzustellgebühr — Freitag den 20. Jan. 1950

gestern 12 Uhr MGZ

Landstationen	Höhe (NN)	iiiTdTd	Nddff	VVwwW	PPPTT	NhChCmCh	6oxapp	8NsChshs	8NsChshs	See
List/Sylt	16	020 57	80908	98032	38553	854××	61901	88613		1
Husum	13	029 57	40514	81011	37252	455××	61000			
Cuxhaven	2	131 56	30614	82011	36652	31500	61001			
Norderney	13	113 54	80916	82032	36252	855××	64903			4
Emden	6	203 56	80821	81027	34957	855××	64908			
Jever	5	122 57	71106	75022	35751	755××	61903			
Flensburg	41	033 55	60710	47017	37452	65500	61000			
Schleswig-La.	20	034 58	40819	82012	37652	45500	60202			
Kiel	8	045 54	40609	82017	37551	11500	64122			
Travemünde	3	156 61	00707	82020	36351	00900	64003			
Hamburg-Fu.	14	147 56	00812	80011	36253	00900	67704			
Lathen	8	204 56	70609	83227	35152	755××	64904			
Bramsche	86	316 58	30618	82012	33752	35500	64910			
Bremen	3	224 61	10515	81017	35052	11800	64904			
Hannover-La.	51	338 62	10906	75020	34054	11600	61904			
Lüneburg	28	244 62	00509	81020	35855	00900	61002			
Dannenberg	50	253 61	00708	81010	36057	00900	60203			
Braunschweig	82	348 62	60907	81707	34758	654××	64000			
Göttingen	151	444 61	00210	81020	32556	00900	64906			
Bocholt	22	406 58	10413	81020	33153	18500	61107	81620		
Gütersloh	70	320 56	01515	81020	34154	00900	61902			
Salzuflen	96	325 59	10810	81010	33254	11400	67901			
Bückeburg	67	330 57	10915	81027	33353	15500	61002	81625		
Iserlohn	258	419 63	10713	83010	32556	11400	64203			
Essen-Mülheim	120	410 62	10720	81010	31854	15500	60200			
Roetgen	463	503 61	30710	75027	30657	35500	64000			
Bonn	62	512 61	10907	75020	31553	11500	67901			
Alt-Astenberg *	780	427 64	00414	81020	32361	00900	61104			
Braunlage *	607	452 63	10810	40227	53659	15441	60703			
Feuerschiffe		iiiTdTd	Nddff	VVwwW	PPPTT	NhChCmCh	1dwdwHw	3RRTsTs	6/app	
F.-Schiff S2	o	001 00	80905	97022	36003	897××	10931	·	6×070	
" " Elbe 1	o	005 54	80818	98031	36351	2653×	108×2	·	6×101	
" " P11	o	004 53	40711	98012	37700	42700	10731	·	6×300	
" " Fehmarnbelt	o	006 54	20918	98010	36652	11640	10922	·	6×304	

gestern 18 Uhr MGZ

Landstationen	iiiTdTd	Nddff	VVwwW	PPPTT	NhChCmCh	6oxapp	7RRTeTe	8NsChshs	8NsChshs	See, Schnee
List/Sylt	020 57	00710	98012	38153	00900	63702	70052			
Husum	029 56	00509	81020	36654	00900	63702	70052			
Cuxhaven	131 56	00712	81020	36852	00900	63201	70051			
Norderney	113 57	00916	82020	35253	00900	68703	70051			
Emden	203 58	80716	81022	34654	00900	63903	70051			
Jever	122 60	01038	81020	35254	15900	63201	70052			
Flensburg	033 57	10706	81010	37153	15500	63201	79753			
Schleswig-La.	034 56	00709	81020	37353	00900	63800	70051			
Kiel	045 57	00809	82020	37052	09400	63201	79751			
Travemünde	156 62	00705	82020	36154	08900	65101	70051			
Hamburg-Fu.	147 59	00709	80020	36055	00900	66200	70052			
Lathen	204 58	00409	83022	33954	00900	63701	79752			
Bramsche	316 61	00710	82020	32855	00900	63602	70052			
Bremen	224 62	00515	65020	34654	00900	63203	79752			
Hannover-La.	338 62	31108	40030	34157	855××	63408	70053			
Lüneburg	244 59	00709	81020	35557	00900	63407	70053			
Dannenberg	253 60	03903	80020	36157	00900	60408	70056			
Braunschweig	348 62	80912	81227	34658	864××	63106	79757			
Göttingen	444 62	80670	96700	33358	855××	63116	79755			
Bocholt	406 58	00404	81020	31154	00900	63506	79752			
Gütersloh	320 54	00809	64020	32456	00900	63601	70053			
Salzuflen	325 61	00913	40020	32256	00900	63602	79754			
Bückeburg	330 61	00722	80020	34057	00900	63400	70054			
Iserlohn	419 61	00709	75022	31057	10900	63805	79755			
Essen-Mülheim	410 62	00618	81020	30455	00900	63602	79753			
Roetgen	503 61	00773	50020	29358	00900	66834	79756			
Bonn	512 61	00609	81010	30054	00900	63300	70052			
Alt-Astenberg *	427 63	50613	75781	31962	55400	69703	70059			* 12 cm
Braunlage *	452 64	80615	10717	53962	602××	69212	70158			* [illegible] cm
Feuerschiffe	iiiTdTd	Nddff	VVwwW	PPPTT	NhChCmCh	1dwdwHw	3RRTsTs	6/app		
F.-Schiff S2	001 52	80709	97022	35502	9××××	10702	30059	6×003		
" " Elbe 1	005 56	00618	98020	37051	9××××	106×2	30062	6×601		
" " P11	004 54	20920	98012	37057	9××××	10953	30064	6×800		
" " Fehmarnbelt	006 56	00818	98010	36052	00900	10311	39758	6×984		

heute 0 Uhr MGZ

Landstationen	Höhe (NN)	iiiTdTd	Nddff	VVwwW	PPPTT	NhChCmCh	6oxapp	8NsChshs	8NsChshs	See / Schnee
List/Sylt	16	020 57	00809	98020	38154	00900	67613			1
Husum	13	029 58	00502	81020	36856	00900	60200			
Cuxhaven	2	131 59	00913	81020	37254	00900	60300			
Norderney	13	113 58	01013	82020	35955	00900	60303			
Emden	6	203 59	00815	82020	34920	00900	60803			
Jever	5	122 61	01304	81020	35656	00900	60201			
Flensburg	41	033 57	00705	98020	37054	00900	60801			
Schleswig-La.	20	034 59	01005	81020	37656	00900	60701			
Kiel	8	045 58	00809	82020	37254	00900	60709			
Travemünde	3	156 63	00709	82020	36056	00900	64903			
Hamburg-Fu.	14	147 61	00607	64020	35857	00900	60804			
Lathen	8	204 60	00605	81020	34357	00900	60202			
Bramsche	86	316 61	00611	82010	33358	00900	60200			
Bremen	3	224 61	00714	50020	34957	00900	60702			
Hannover-La.	51	338 60	80906	75022	33256	856××	60707			
Lüneburg	28	244 59	00410	81020	35357	00900	60802			
Dannenberg	50	253 61	00703	80020	35458	00900	67904			
Braunschweig	82	348 60	80708	81022	33256	855××	60708			
Göttingen	151	444 61	80604	96022	32056	854××	61903			
Bocholt	22	406 58	20707	84010	30956	25400	60700			
Gütersloh	70	320 59	00910	56010	32257	00900	61901			
Salzuflen	96	325								
Bückeburg	67	330 61	00713	64017	33457	00900	61905			
Iserlohn	25	419 62	30709	58017	30759	35400	60200			
Essen-Mülheim	120	410 62	00722	81020	22952	00900	60204			
Roetgen	463	503 61	80713	40030	27958	865××	60805	88026		
Bonn	62	512 62	80615	81029	29756	855××	64201			
Alt-Astenberg *	780	427 64	70915	96017	30963	764××	61601			
Braunlage *	607	452 62	80617	45117	53261	863××	61904	88007		
Feuerschiffe		iiiTdTd	Nddff	VVwwW	PPPTT	NhChCmCh	1dwdwHw	3RRTsTs	6/app	
F.-Schiff S2	o	001 57	00909	97010	35502	00900	10932	·	6×300	
" " Elbe 1	o	005 56	00913	98020	35753	00900	109××	·	6×301	
" " P11	o	004 52	10912	98000	36651	9××××	10942	·	6×804	
" " Fehmarnbelt	o	006 58	00913	98020	35851	00900	109××	·	6×915	

heute 6 Uhr MGZ

Landstationen	iiiTdTd	Nddff	VVwwW	PPPTT	NhChCmCh	6oxapp	7RRTeTe	8NsChshs	8NsChshs	See, Schnee
List/Sylt	020 5[illegible]	00807	98020	36954	00900	63602	70054			1
Husum	029 59	10705	81020	35455	15500	61706	70057			*
Cuxhaven	131 59	00818	92020	35455	00910	63706	70055			
Norderney	113 58	01013	82020	34654	00900	65509	70056			
Emden	203 59	00812	81020	34056	00900	63705	70057			
Jever	122 61	01105	81020	34057	00900	63817	70057			
Flensburg	033 57	00802	48020	35856	00900	63803	70056			
Schleswig-La.	034 56	00708	80020	36154	00900	60805	70057			
Kiel	045 57	10905	82020	35853	00900	60817	70055			
Travemünde	156 62	00504	82023	35157	00900	63702	70057			
Hamburg-Fu.	147 62	00509	80020	35057	00900	61702	70058			
Lathen	204 59	00609	82020	33357	00900	63716	70057			
Bramsche	316 61	60717	82012	32057	656××	63606	70058			
Bremen	224 62	00710	48020	33757	00900	63714	70057			
Hannover-La.	338 64	01806	81020	32658	00900	63705	70058			
Lüneburg	244 63	00406	81020	34458	00900	63703	70058			
Dannenberg	253 62	00403	81020	34959	00900	63702	70059			
Braunschweig	348 62	00702	81022	32859	00900	63703	70059			
Göttingen	444 60	03602	97022	31058	00900	63603	79758			
Bocholt	406 59	80705	97020	30656	854××	63903	70058			
Gütersloh	320 59	00914	64011	30956	00900	60708	70057			
Salzuflen	325 60	00910	97020	31056	00900	63911	70057			
Bückeburg	330 60	00714	80022	32357	00900	63709	79757			
Iserlohn	419 59	80709	40020	29857	854××	63703	79759			
Essen-Mülheim	410 59	80712	81030	29556	865××	63602	70058			
Roetgen	503 64	00905	40020	27961	00900	66203	70061			
Bonn	512 69	80302	75022	28756	865××	63709	70057			
Alt-Astenberg *	427 61	60917	97022	30361	664××	69705	79364			
Braunlage *	452 64	60710	98022	51361	00900	69603	79763			
Feuerschiffe	iiiTdTd	Nddff	VVwwW	PPPTT	NhChCmCh	1dwdwHw	3RRTsTs	6/app		
F.-Schiff S2	001 00	80909	97032	35001	9××××	10932	30060	6×370		
" " Elbe 1	005 54	00918	98020	34557	00900	109××	30062	6×806		
" " P11	004 55	00917	98020	36051	00900	10931	30063	6×804		
" " Fehmarnbelt	006 54	00909	98020	34852	00900	109××	30055	6×804		

Deutsche Schiffsmeldungen (Schlüssel: YQLaLaLa LoLoLoCC Nddff VVwwW PPPTT NhChCmCh)

Datum	Schiff	YQLaLaLa	LoLoLoCC	Nddff	VVwwW	PPPTT	NhChCmCh
19./1.	Regensburg	53593	09600	81818	97022	35903	
	Gröschel	53662	09600	82633	96696	193··	
	Glückauf	53700	07000	82244	96022	035··	
	Main	50685	21900	81330	96505	05509	
	Neptun	53693	15000	42430	96858	05905	
	Ostmark	53697	16300	82537	97032	06104	
	Rhein	50394	09900	10609	98020	25213	
	Minerva	50482	04900	00913	98020	28611	
	Ruhr	50502	00800	80324	97135	32017	
	Hermod	50488	04900	51002	99022	32109	
	Bahrends	50640	24100	81513	95512	49809	
	Hamann	53599	04500	81837	97022	36105	
	Meersburg	53692	15301	82837	97258	08706	
	Lutena	63507	33707	80513	93272	35203	
	Ruhr	53506	00526	80324	98897	81206	
19./1.	Bremen	53674	10907	82724	97258	200××	
	Berlin	53701	17207	82837	97878	06504	
	Branc	53601	01207	82213	97616	33008	
	Weser	50660	26366	81618	96606	99807	
	Mannheim	50640	13007	82013	96032	18909	
	Brake	50300	00377	93305	93474	31109	
	Bremen	53658	10711	62724	98311	238××	
	München	50604	08712	72209	97052	28910	
	Kassel	53694	17111	83137	96268	18902	
	Everling	50611	07611	82709	97022	27910	
	Thüringen	53684	12511	83118	97082	19504	
	Este	53548	05811	60905	99011	41900	
	Gröschel	53677	11711	73115	97818	21605	
	Weser	50561	26011	82305	97027	06006	
	Ostmark	53694	15911	81834	96022	49103	
19./1.	Schau	53693	15518	63018	97018	21104	
	Everling	50619	09717	71709	98022	25909	
	Regensburg	53623	04016	81930	96505	37006	
	Midlum	50640	24017	82702	97508	05214	
	Aachen	53676	12017	92413	97032	04905	
	Baumgarten	50640	24017	80302	97022	04905	
	Frithjof	53594	13718	81913	96585	37276	
	Minerva	50464	07018	71009	98022	25109	
	Schau	53693	16323	93118	97022	23204	
	Brake	50617	03723	22313	95027	31009	
	Mannheim	50640	13023	71924	97021	19209	
	Baumgarten	50640	24823	22509	98011	01207	
	Bremen	53657	09023	82209	96525	279××	
	Oldenburg	53702	17123	83109	97028	28004	
	München	50598	04323	72209	97071	33110	

* Luftdruckwert auf Stationshöhe reduziert

Alle Zeitangaben in mittlerer Greenwicher Zeit (MGZ)

Höhenwetterlage von heute früh

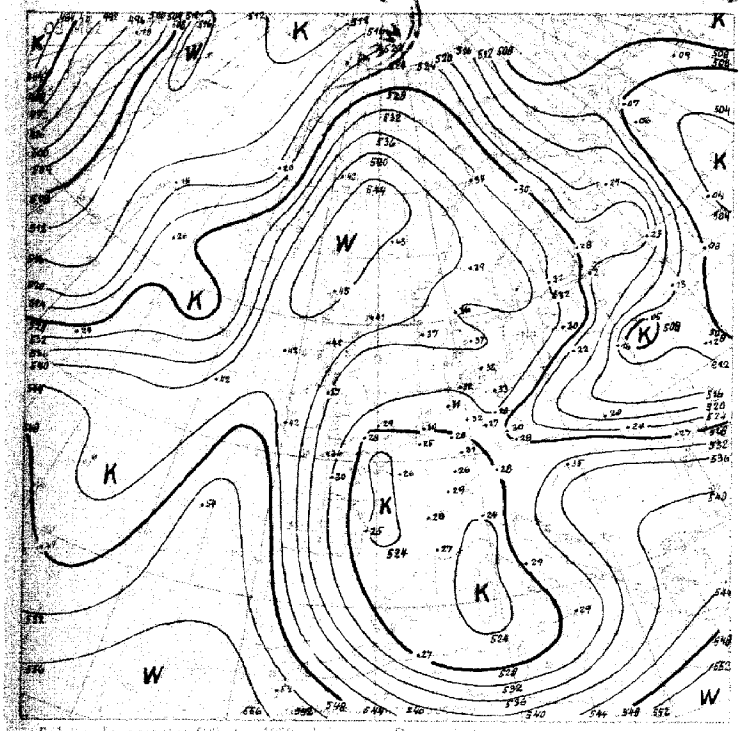

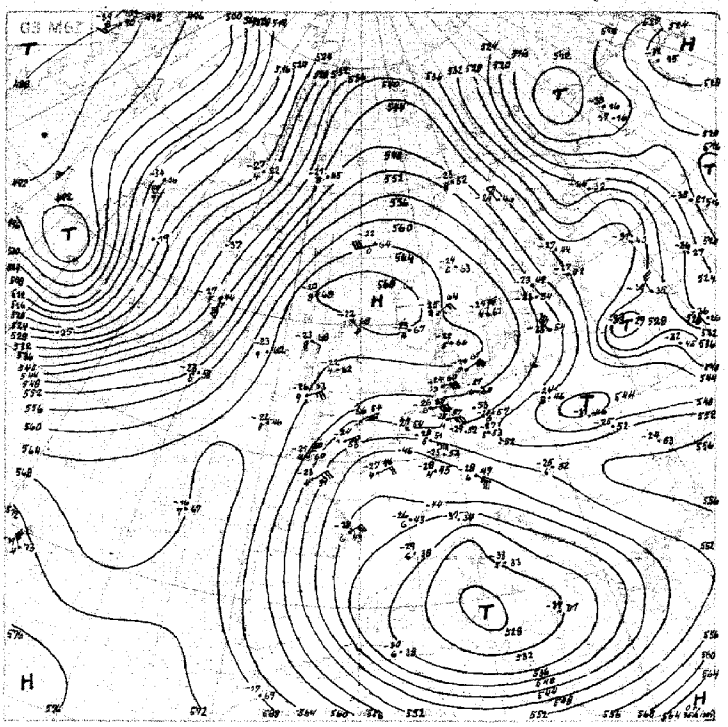

Relative Topographie 500 zum 1000 mb-Niveau (Dekameter)
14-20.1. Lokalzeit für Hamburg 14-20 Uhr

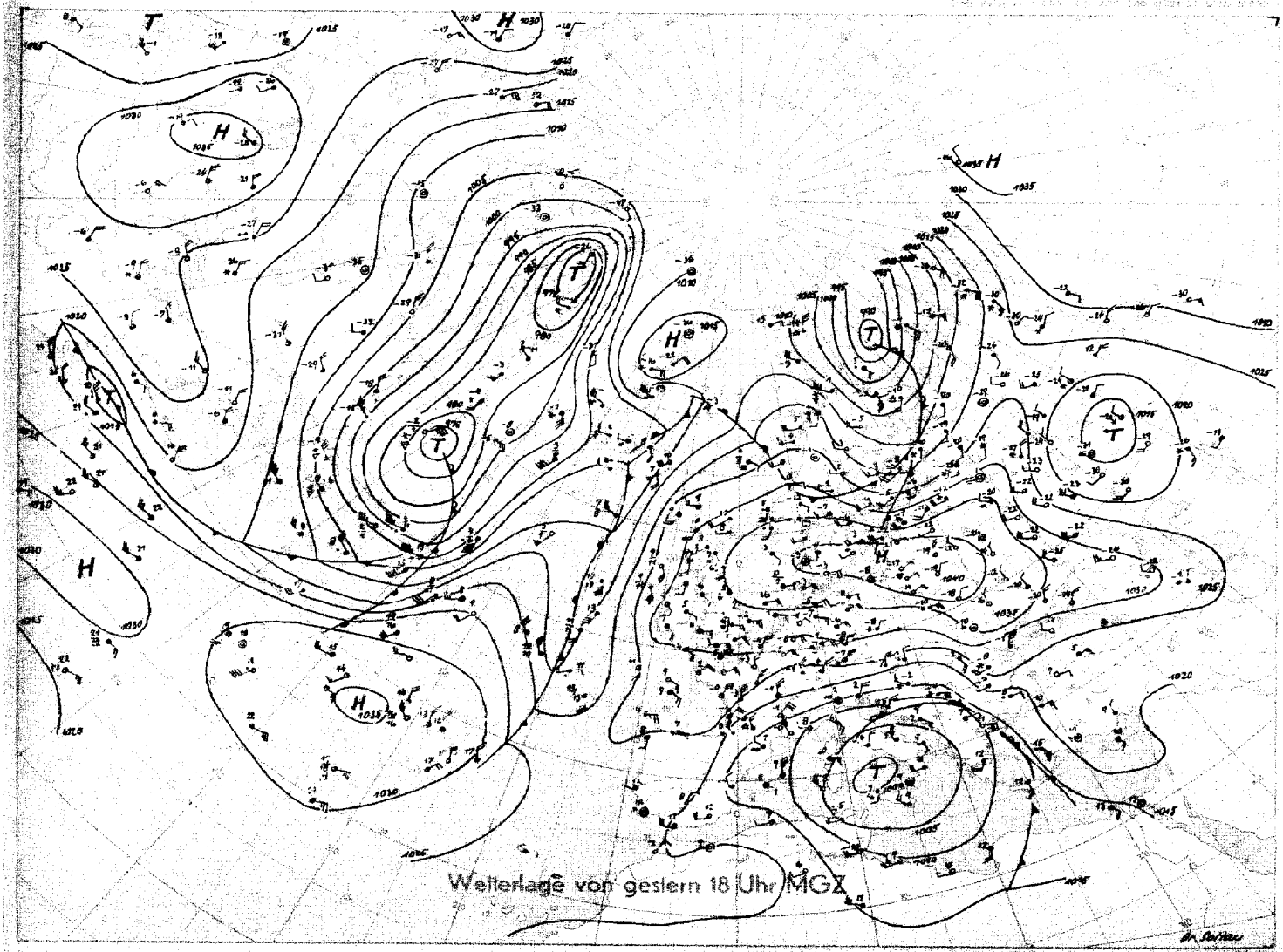

Wetterlage von gestern 18 Uhr MGZ

Stereogr. Proj. M.1:40000000 (60. Breitengrad)

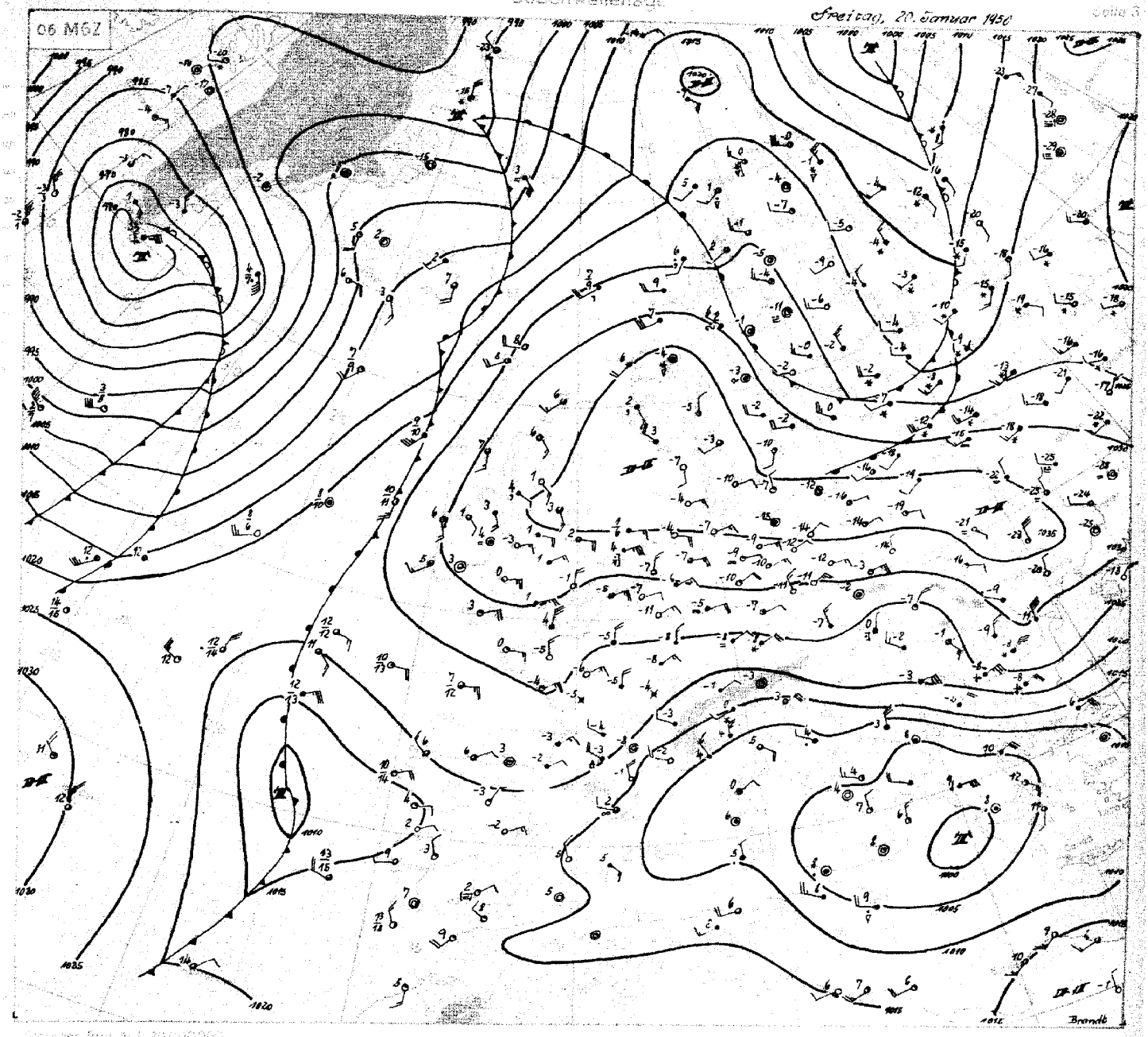

Wetterübersicht **Freitag 20. Januar 50**

Das gestern noch mit einem Kern von 1045 mb über dem Baltikum gelegene umfangreiche Hoch blieb in seinem relativ warmen Westteil stationär, sein kalter Ostteil wurde durch die nachfolgende Störung von Nordwesten her abgeschwächt und ist heute nur noch als Keil vorhanden. Über Mitteleuropa blieb die kalte Ostströmung zwischen dem umfangreichen Tief im Mittelmeer und dem hohen Druck über der Nordsee bestehen. In Nordwestdeutschland sanken die Temperaturen am Erdboden bei wolkenlosem Himmel allgemein unter -8°C. Die kalte Festlandsluft kam über Frankreich als flache Schicht bis zur Atlantikküste westwärts voran, über Mittelengland dagegen ist die Abkühlung von Osten her hochreichend. Über Deutschland setzte mit kräftigem Absinken oberhalb 900 mb Erwärmung ein.

Das steuernde Hoch liegt heute über dem südlichen Nordmeer, die Mitteltemperaturen bis 500 mb sind z.B. über Sardinien um fast 10 Grad niedriger als über dem Nordmeer. Die gestern schon über Mittelskandinavien angelangte Warmluft kam weiter südostwärts voran und hat das Baltikum erreicht. In Oestersund (Mittelschweden) stieg die Temperatur am Boden seit gestern morgen um 22 Grad an. Die Zufuhr kalter Luft aus Osten ist nun unterbrochen, es kann für Nordwestdeutschland vielmehr mit einer Milderung des Frostes gerechnet werden, da Wolkenfelder von Skandinavien her zusammen mit milderer Luft zu uns gelangen können.

Das zyklonale Geschehen an der Ostküste Grönlands ist sehr lebhaft. Ein gestern bei Island gelegenes Teiltief zog mit kräftigem Druckfall ins nördliche Eismeer und wird auf seinem Wege nach Nordrußland Nordskandinavien noch weitere Erwärmung bringen. Ihm folgt heute bereits eine Sturmzyklone, die von Labrador her in die Irminger-See zog. Ihre Fronten auf dem Atlantik okkludieren schnell, da auf der Vorderseite eine alte Kaltluftzunge lagert. Mit der sehr kräftigen Südströmung ostwärts Grönland zieht aber am Westrand der Warmluft über dem Nordmeer der Tiefkern rasch nordwärts, so daß damit eine neue Störung ins nördliche Eismeer wandert, und das Höhenhoch über dem Nordmeer als Steuerungszentrum noch erhalten bleibt.

Brandt

DEUTSCHER DRUCK- SUTTER, HAMBURG 6 P 20

Nr. 208

Freie Atmosphäre
Temperatur, Feuchte, Wind

Freitag den 20. Januar 1950

hh: Höhe in Dm PP: Druck (Zehner-mb) TT: Lufttemperatur (°C) TdTd: Taupunkttemperatur (°C) dd: Windrichtung (36teilig) ff: Windgeschwindigkeit (Knoten)

122 Jever 5m

Zeit	19.1.50 14h					19.1.50 20h					20.1.50 02h					20.1.50 08h				
Druck (NN)	1035.5 mb					1035.5 mb					1035.2 mb					1034.3 mb				
Bodendruck	1035 "					1035 "					1034 "					1034 "				
0°-Grenze	·					·					·					·				
PP	hh	TT	TdTd	dd	ff	hh	TT	TdTd	dd	ff	hh	TT	TdTd	dd	ff	hh	TT	TdTd	dd	ff
Boden mm	/	-7	-8	06	20	/	-4	-9	11	10	/	-6	-11	11	04	/	-7	-11	11	06
1000	29.9	-3	-12	·	·	22.4	-6	-11	·	·	24.2	-6	-11	·	·	26.3	-7	-12	·	·
950	68	-6	-13	08	21	62	-9	-14	09	29	67	-8	-12	08	28	66	-5	-9	09	25
900	111	-5	-14	08	22	105	-6	-15	09	30	109	-6	-9	09	29	109	-4	-9	10	28
850	156	-6	-14	07	23	149	-7	-16	09	27	154	-4	-8	09	30	154	-3	-9	09	28
800	203	-8	-17	07	27	196	-8	-13	09	27	202	-6	-9	09	33	202	-4	-11	09	24
700	306	-13	-22	08	37	299	-11	-22	08	35	306	-9	-13	10	29	306	-9	-16	09	20
600	422	-19	-28	07	43	416	-18	-29	09	35	424	-17	-23	09	27	424	-18	-31	09	22
500	556	-27	-36	06	76	550	-27	-37	08	42	558	-26	-32	09	39	558	-24	-33	10	51
400	613	-34	-42	06	85	707	-38	-47	08	70	716	-38	-43	09	64	717	-36	-44	10	67
300	810	-48	·	06	51	900	-51	·	08	68	909	-52	·	09	77	911	-52	·	10	69
200	1069	-56	·	05	46	1158	-59	·	07	58	1166	-58	·	08	57	1165	-61	·	09	50
100	1315	-52	·	·	·	(1603)	·	·	·	·	·	·	·	06	35	(1606)	·	·	·	·
Markante Punkte (Druck in ganzen mb)	958	-6	-14			980	-7	13			1710	-6	-10	·	·	536	-24	-33	·	·
	934	-5	13			935	-7	14			985	-8	-12	·	·	504	-24	-33	·	·
	865	-5	14			894	-6	15			829	-4	-8	·	·	450	-29	-38	10	60
	774	-9	-17			723	-11	21			562	-20	-26	·	·	350	-43	·	10	67
	650	-16	-25			464	-30	40			350	-22	-25	09	29	257	-61	·	·	
	613	-17	-26			424	-36	51			350	-44	·	09	66	250	-61	·	10	73
	550	-22	-31			269	-56	·			269	-56	·	·		225	-59	·	·	
	450	-30	-38			232	-59	·			211	-59	·	·		211	-61	·	·	
	438	-34	-42			215	-58	·			190	-57	·	08	46	170	-58	·	·	
	250	-57	·			205	-58	·			143	-57	·	·	·	150	-56	·	08	34
	225	-58	·			190	-55	·								130	-53	·	07	33
	207	-36	·			176	-53	·								122	-52	·	·	
	170	-54	·																	
	133	-53	·																	
	166	-51	·																	
Tropopause (m)	10000 m					10600 m					10600 m					10000 m				
Relative Topographie 300/500	354 Dm					351 Dm					357 Dm					353 Dm				
500/700	250 Dm					250 Dm					252 Dm					251 Dm				
700/1000	278 Dm					277 Dm					279 Dm					280 Dm				
500/1000	528 Dm					527 Dm					531 Dm					532 Dm				

419 Iserlohn 258m

Zeit	19.1.50 14h					19.1.50 20h					20.1.50 02h					20.1.50 08h				
Druck (NN)	1037.8 mb										1030.6 mb									
Bodendruck	998 "										997 "									
0°-Grenze																				
PP	hh	TT	TdTd	dd	ff	hh	TT	TdTd	dd	ff	hh	TT	TdTd	dd	ff	hh	TT	TdTd	dd	ff
Boden mm	/	-5	-9	05	10				07	10	/	-9	12	07	09	/			07	10
1000	24.7								07	20	23.2	·	·	·	·				07	12
950	65	-8	-18	05	13				08	25	63	-11	-14	08	18				09	35
900	103	-12	-20	06	27				07	30	104	-5	-7	09	23				09	33
850	151	-7	-17	09	31				07	34	149	-7	-8	10	29				09	32
800	198	-8	-19	08	31				08	36	197	-4	-9	11	27				09	30
700	301	-13	-26	07	29				09	38	301	-10	-17	11	38				09	32
600	416	-21	-33	07	32				09	33	418	-19	-28	10	38				10	28
500	549	-28	-39	08	24				09	31	557	-28	-35	11	45				11	23
400	706	-39	-49	07	23				08	36	707	-42	-48	10	42				12	21
300	898	-49	·	07	51				08	52	897	-54	·	09	56				11	40
200	1162	-52	·	06	48				07	44	1156	-56	·	09	46				09	39
100	1609	-53	·	05	28				04	24	1609	-52	·	07	26				07	27
Markante Punkte (Druck in ganzen mb)	810	-8	-19	·	·						900	-12	-15	·	·					
	730	-11	-23	·	·						910	-6	-7	·	·					
	531	-25	-37	·	·						877	-4	-6	·	·					
	450	-34	-44	09	27						836	-8	-9	·	·					
	350	-45	·	06	31						812	-4	-6	·	·					
	270	-52	·	·	·						753	-4	-7	·	·					
	197	-53	·	·	·						714	-9	-16	·	·					
	170	-53	·	06	47						490	-29	-36	·	·					
	150	-52	·	05	36						450	-34	-41	11	45					
	110	-52	·	05	31						421	-39	-46	·	·					
	085	-48	·	·	·						327	-52	·	·	·					
	070	-50	·	04	32						283	-55	·	·	·					
											246	-53	·	·	·					
											208	-54	·	·	·					
											088	-53	·	·	·					
Tropopause (m)	9700 m					m					9500 m					m				
Relative Topographie 300/500	349 Dm					Dm					346 Dm					Dm				
500/700	249 Dm					Dm					250 Dm					Dm				
700/1000	276 Dm					Dm					278 Dm					Dm				
500/1000	525 Dm					Dm					528 Dm					Dm				

034 Schleswig-La. 20m

Zeit	19.1.50 14h					19.1.50 20h					20.1.50 2h					20.1.50 08h				
Druck (NN)	1037.5 mb										1037.1 mb									
Bodendruck	1035 "										1034 "									
0°-Grenze	·										·									
PP	hh	TT	TdTd	dd	ff	hh	TT	TdTd	dd	ff	hh	TT	TdTd	dd	ff	hh	TT	TdTd	dd	ff
Boden mm	/	-2	-8	08	76				09	70	/	-7	-9	05	04				07	05
1000	20.2	-5	·	09	24				09	21	28.4	-5	-10	09	21				08	16
950	69	-6	-14	09	21				09	21	69	-6	-14	10	21				09	16
900	111	-6	-17	09	20				09	23	111	-4	-13	10	21				09	16
850	156	-8	-18	08	21				09	23	156	-4	-16	10	21				09	16
800	203	-9	-21	09	22				09	23	204	-5	-17	09	24				09	18
700	306	-11	-23	08	29				09	33	308	-9	-22	09	27				09	27
600	423	-19	-32	08	32				09	34	426	-17	-29	10	30				09	36
500	556	-27	-39	09	50				09	46	560	-24	-36	09	47				09	37
400	715	-37	-49	09	66				08	54	718	-32	-48	09	66				09	47
300	908	-52	·	07	69				08	60	911	-53	·	09	75				05	91
200	1163	-59	·	·	·				08	48	1162	-59	·	08	47				03	45
100	1604	53	·	·	·					·	1607	-59	·	08	27				08	36
Markante Punkte (Druck in ganzen mb)	980	-6	-14								017	-4	-8	·	·					
	856	-6	-17								932	-6	-12	·	·					
	750	-11	-22								944	-6	-15	·	·					
	636	-17	-28								906	-4	-13	·	·					
	550	-24	-36								865	-4	-16	·	·					
	490	-28	-39								835	-5	-17	·	·					
	465	-28	-41								783	-4	-19	·	·					
	262	-59	·								728	-7	-21	·	·					
	250	-59	·								589	-18	-31	·	·					
	230	-62	·								578	-19	-36	·	·					
	218	-60	·								518	-27	·	·	·					
	150	-57	·								259	-60	·	·	·					
	130	-54	·								182	-59	·	·	·					
	110	-53	·								130	-54	·	09	34					
	065	54	·								180	-54	·	·	·					
Tropopause (m)	10700 m					m					10000 m					m				
Relative Topographie 300/500	352 Dm					Dm					351 Dm					Dm				
500/700	250 Dm					Dm					252 Dm					Dm				
700/1000	277 Dm					Dm					280 Dm					Dm				
500/1000	527 Dm					Dm					532 Dm					Dm				

338 Hannover-La. 51m

Zeit	19.1.50 14h					19.1.50 20h					20.1.50 02h					20.1.50 08h				
Druck (NN)	1033.6 mb					1034.5 mb					1032.7 mb					1032.8 mb				
Bodendruck	1027.0 "					1027 "					1026 "					1026 "				
0°-Grenze	·					·					800 / 1200 m					·				
PP	hh	TT	TdTd	dd	ff	hh	TT	TdTd	dd	ff	hh	TT	TdTd	dd	ff	hh	TT	TdTd	dd	ff
Boden mm	/	-4	-11	08	06	/	-7	-11	07	05	/	-6	-12	07	06	/	-8	-13	07	08
1000	26.7	-6	·	06	12	26.5	-8	-12	09	18	25.2	-7	-14	08	14	25.2	-10	-14	09	22
950	65	-9	·	07	18	66	-12	-19	10	23	65	-11	-17	08	17	65	-6	-11	10	26
900	108	-8	·	08	24	108	-13	-19	10	29	108	1	-4	10	25	107	-4	-9	10	36
850	153	-8	·	08	27	151	-8	-8	10	31	153	-2	-7	10	25	153	-2	-7	09	31
800	200	-7	·	08	31	199	-7	-9	10	37	201	-3	-11	12	22	201	-2	-9	09	27
700	303	-13	·	09	28	302	-9	-12	09	39	306	-9	-19	10	25	305	-9	-18	09	20
600	419	-21	·	07	27	420	-17	-22	10	31	423	-18	-23	09	28	422	-18	-28	09	19
500	552	-29	·	07	32	553	-28	-34	09	30	557	-28	-38	10	34	556	-28	-33	15	70
400	709	-39	·	07	36	710	-41	·	09	35	714	-31	-46	10	36	713	-38	-48	11	44
300	902	-51	·	07	54	900	-50	·	09	75	977	-46	·	09	78	907	-51	·	10	69
200	1164	-53	·	07	49	1159	-56	·	08	60	1177	-50	·	09	51	1164	-60	·	10	58
100	1615	-49	·	·	·	·	·	·	·	·	1630	-49	·	·	·	1606	-52	·	08	26
Markante Punkte (Druck in ganzen mb)	955	-9	·	·	·	907	-14	-16	·	·	936	-15	19	·	·	985	-11	-16	·	·
	929	-7	·	·	·	863	-8	-8	·	·	916	1	4	·	·	821	-7	-7	·	·
	883	-8	·	·	·	843	-8	-8	·	·	883	1	1	·	·	650	-13	-23	09	22
	828	-7	·	·	·	821	-6	-6	·	·	843	-3	-8	·	·	550	-22	-32	15	09
	750	-11	·	08	35	757	-10	-10	·	·	825	-2	-8	·	·	450	-33	-42	12	19
	670	-14	·	·	·	709	-9	-11	·	·	493	-29	-38	·	·	350	-43	·	10	69
	550	-24	·	07	31	363	-46	·	·	·	457	-31	-40	·	·	337	-44	·	·	·
	350	-44	·	07	50	270	-54	·	·	·	450	-32	-41	11	31	283	-54	·	·	·
	306	-50	·	·	·	224	-57	·	·	·	425	-35	-44	·	·	250	-59	·	10	75
	258	-53	·	·	·	212	-56	·	·	·	320	-43	·	·	·	190	-57	·	09	46
	250	-54	·	07	54	133	-57	·	·	·	283	-48	·	·	·	150	-54	·	09	34
	150	-53	·	·	·						236	-52	·	·	·	110	-53	·	08	32
	110	-49	·	·	·						130	-50	·	08	42	090	-52	·	07	26
	090	-48	·	·	·						159	-50	·	·	·	080	-52	·	07	15
	077	-50	·	·	·															
Tropopause (m)	10800 m					10800 m					10700 m					11600 m				
Relative Topographie 300/500	350 Dm					347 Dm					354 Dm					357 Dm				
500/700	249 Dm					251 Dm					251 Dm					251 Dm				
700/1000	277 Dm					286 Dm					281 Dm					280 Dm				
500/1000	526 Dm					527 Dm					532 Dm					531 Dm				

Flugzeug

343 Celle 50m

Zeit	20.1.50 09h							
Druck (NN)	1023.7 mb							
Bodendruck	1029 "							
0°-Grenze	·							
PP	hh	TT	TdTd	hh	TT	TdTd		
Boden in m	/	-8		/				
1000	26.4	-9						
950	66	-7						
900	109	-4						
850	154	-3						
800	202	-2						
750	282	-7						
700	306	-7						
650	363	-12						
600	424	-16						
550	489	-20						
500	559	-27						
450	634	-32						
400	717	-36						
350	808	-42						
300	911	-48						
Tropopause (m)	·	m				m		
Relative Topographie 300/500	352	Dm				Dm		
500/700	253	Dm				Dm		
700/1000	280	Dm				Dm		
500/1000	533	Dm				Dm		

Klartext:

Höhenwinde

dd: Windrichtung (36teilig) ff: Windgeschwindigkeit (Knoten)

Ort	Quakenbrück		Roetgen		Göttingen		Bremen		Quakenbrück																					
Zeit	19.1.14h		19.1.14h		19.1.14h		19.1.21h		20.1.08h		20.1.08h																			
Höhe (m)	dd	ff	dd	ff	dd	ff	dd	ff	dd	ff	dd	ff	dd	ff	dd	ff	dd	ff	dd	ff	dd	ff	dd	ff	dd	ff	dd	ff	dd	ff
Boden	05	08	05	16	36	06	09	08	07	10	06	08																		
300	05	16	·	·	36	06	09	18	09	28	08	19																		
600	06	17	06	16	05	13	09	24	10	35	09	25																		
900	08	23	07	16	07	20	10	24	10	38	10	35																		
1200	08	32	08	30	07	30	11	32	11	40	10	37																		
1500	07	29	07	30	07	34	11	36	11	39	10	39																		
1800	08	29	07	34	07	30			10	33	10	38																		
2100	07	29	09	40	07	28			10	26	10	37																		
2400	08	27	07	36	07	28			10	25	10	38																		
2700	08	27	18	32	07	28			10	24	11	37																		
3000	07	27							10	29	11	37																		
3600	07	29							10	28																				
4200	08	30																												
4800	08	30																												
5400	08	33																												
6000	08	37																												
6600																														
7200																														
7800																														
8400																														
9000																														
9900																														
10800																														
12000																														
13500																														
15000																														

LIBRARY
FEB 27 1950
WEATHER BUREAU

Täglicher Wetterbericht

Herausgegeben vom Meteorologischen Amt für Nordwestdeutschland
Zentralamt für die Britische Zone
Hamburg 4, Bernhard-Nochtstr. 76

Jahrgang 75 Nr. 219 Bezugspreis je Monat DM einschl. Postzustellgebühr Sonnabend den 21. Januar 1950

gestern 12 Uhr MGZ

Landstationen	Höhe (NN)	iiiTdTd	Nddff	VVwwW	PPPTT	NhClCmCh	6axppp	8NsChshs	8NsChshs	
List/Sylt	16	020 54	10706	97010	36452	00901	64905			See = 1
Husum	13	029 56	30609	81021	35257	35707	64905			
Cuxhaven	2	131 59	50815	82020	34952	00908	64908			
Norderney	13	113 57	51014	81030	34352	00906	64905			See = 3
Emden	6	203 59	40715	81030	33352	00905	60713			
Jever	5	122 58	21106	82020	34252	00908	61903			
Flensburg	41	033 54	20407	81010	35852	15402	64908	81694		
Schleswig-La.	20	034 53	60708	81022	35500	54406	67907	85815		
Kiel	8	045 53	31206	81021	35300	25501	61907			
Lübeck	13	157 66	20704	82020	32701	00902	64905			
Hamburg-Fu.	14	147 60	40606	48012	34532	00902	60807			
Lathen	8	204 59	10712	82020	33054	00901	60707			
Bramsche	86	316 61	10617	82020	31354	00940	64912			
Bremen	3	224 60	30710	80030	33253	00906	61708			
Hannover-La.	51	338 62	21009	60030	31753	00905	64911			
Lüneburg	28	244 61	30507	81011	33953	00901	64907			
Dannenberg	50	253 59	30505	81030	34054	00942	67911			
Braunschweig	82	348 62	20707	81030	32356	00901	64909			
Göttingen	151	444 59	00406	81020	30354	00900	61610			
Bocholt	22	406 59	00713	82020	29354	00900	60714			
Gütersloh	70	320 57	00510	56020	30353	00900	60710			
Salzuflen	96	325 60	00913	80020	30354	00900	64911			
Bückeburg	67	330 58	10721	80020	32554	00901	60705			
Iserlohn	258	419 59	00709	50022	28654	00900	60806			
Essen-Mülheim	120	410 59	00615	40020	27854	00900	64714			
Roetgen	463	503 59	80609	20027	27558	863xy	57904	88008		
Bonn	62	512 54	00403	40011	27953	00900	60709			
Alt-Astenberg *	780	427 61	10917	82020	30358	00901	60201			
Braunlage *	607	452 62	10715	70030	52456	00905	61903			
Feuerschiffe		iiiTdTd	Nddff	VVwwW	PPPTT	NhClCmCh	1dwdwHw	3RRTsTs	6/app	
F-Schiff S2	o	001 00	60909	98027	34003	00930	10933		6x310	
" " Elbe I	o	55	20913	98020	35052	00902	10927		6x101	
" " P11	o	004 53	20914	98020	35702	00905	10937		6x803	
" " Fehmarnbelt	o	006 54	20605	98030	34757	10842	106x0		6x903	

gestern 18 Uhr MGZ

Landstationen	iiiTdTd	Nddff	VVwwW	PPPTT	NhClCmCh	6axppp	7RRTxTx	8NsChshs	8NsChshs	
List/Sylt	020 56	10405	97020	34753	00901	63804	70051			See = 0
Husum	029 56	10000	87020	33655	00940	63707	70051			
Cuxhaven	131 55	30515	82011	33752	00908	63704	70051			
Norderney	113 59	20911	82022	33452	00948	65300	70051			
Emden	203 58	20506	75010	32454	00900	63200	70051			
Jever	122 58	20506	81020	33253	00946	63202	70051			
Flensburg	033 57	00402	98010	33656	00900	63807	70051			
Schleswig-La.	034 56	13604	80012	34254	00902	63707	70000			
Kiel	045 56	13402	82020	33452	00940	63610	70051			
Lübeck	157 54	10402	30010	33153	00942	60611	70001			
Hamburg-Fu.	147 57	10403	40012	33554	00901	63703	70052			
Lathen	204 59	00605	82010	31954	00900	63200	70052			
Bramsche	316 61	10613	81020	31154	00907	63402	70053			
Bremen	224 61	60405	50030	32453	00904	63300	70051			
Hannover-La.	338 62	10905	75010	31455	00901	63300	70052			
Lüneburg	244 62	10503	81011	33054	00942	63102	70052			
Dannenberg	253 61	10506	82020	32856	00901	63404	70052			
Braunschweig	348 61	20904	98010	31855	00902	63101	70053			
Göttingen	444 59	01402	98020	30456	00900	63206	70053			
Bocholt	406 58	00711	81020	28853	00900	63402	70052			
Gütersloh	320 56	00905	56020	30054	00900	6xxxx	70051			
Salzuflen	325 59	10709	96010	30054	00908	63201	70052			
Bückeburg	330 58	10713	56010	31754	00901	63104	70053			
Iserlohn	419 58	00909	60021	28655	00900	63104	70053			
Essen-Mülheim	410 59	00615	30020	27753	00900	63406	70053			
Roetgen	503 59	00903	20020	26757	00900	66404	79755			
Bonn	512 56	00000	15020	27053	00900	63202	70000			
Alt-Astenberg *	427 60	01025	81020	30358	00900	69701	70056			Schnee = 12 cm
Braunlage *	452 65	20610	97010	53058	00908	69407	70056			" = 04 "
Feuerschiffe	iiiTdTd	Nddff	VVwwW	PPPTT	NhClCmCh	1dwdwHw	3RRTsTs	6/app		
F-Schiff S2	001 51	00909	98010	33203	00900	10932	30059	6x302		
" " Elbe I	55	20613	98020	33550	20830	106x0	30059	6x601		
" " P11	004 52	00914	98000	35000	00900	10931	30060	6x300		
" " Fehmarnbelt	006 53	23609	97020	32251	00904	136xy	30057	6x817		

heute 0 Uhr MGZ

Landstationen	Höhe (NN)	iiiTdTd	Nddff	VVwwW	PPPTT	NhClCmCh	6axppp	8NsChshs	8NsChshs	
List/Sylt	16	020 52	83403	98032	33200	863xx	60711	88009		See = 0
Husum	13	029 54	80203	50032	32853	562xy	61006			
Cuxhaven	2	131 55	80206	81022	33352	868xy	60708			
Norderney	13	113 55	61305	82030	33052	657xy	64903			
Emden	6	203 56	80710	60032	32254	0097x	61903			
Jever	5	122 54	80702	76022	32853	0092x	57000			
Flensburg	41	033 54	83402	97022	32653	866xx	64606			
Schleswig-La.	20	034 54	83604	60022	33052	00907	60704			
Kiel	8	045 53	80203	82022	32451	0097x	67501			
Lübeck	13	157 54	83206	50022	31752	864xx	60704			
Hamburg-Fu.	14	147 54	83204	24032	32553	854xx	60705	88613		
Lathen	8	204 60	20505	82030	32756	00705	60204			
Bramsche	86	316 61	10609	82030	31757	00901	60300			
Bremen	3	224 61	50603	50030	32755	00906	60801	85286		
Hannover-La.	51	338 61	00402	75020	31059	00900	64501			
Lüneburg	28	244 58	60000	80030	32256	00976	60803			
Dannenberg	50	253 58	83203	82031	31956	0095x	60705			
Braunschweig	82	348 62	40000	98030	31757	45500	67501			
Göttingen	151	444 61	00000	97020	31360	00900	60202			
Bocholt	22	406 59	00705	97020	29356	00900	60202			
Gütersloh	70	320 58	00904	56020	30756	00900	61103			
Salzuflen	96	325								
Bückeburg	67	330 61	00203	56020	31957	00900	61402			
Iserlohn	258	419 59	00705	50020	29457	00906	60201			
Essen-Mülheim	120	410 59	00713	50020	28755	00900	60003			
Roetgen	463	503 59	01407	50020	27556	00900	60212			
Bonn	62	512 57	00602	25020	28854	00900	60208			
Alt-Astenberg *	780	427 54	01122	98020	31758	00900	60207			
Braunlage *	607	452 [illegible]	00302	97020	53158	00900	60300			
Feuerschiffe		iiiTdTd	Nddff	VVwwW	PPPTT	NhClCmCh	1dwdwHw	3RRTsTs	6/app	
F-Schiff S2	o	001 01	00909	97020	33003	00900	10933	.	6x300	
" " Elbe I	o	005 56	80505	98030	32400	9xxxy	105xy		5x913	
" " P11	o	004 54	00508	98000	33301	00900	105x0		6x917	
" " Fehmarnbelt	o	006 00	83515	97712	30501	855xy	135x0		6x703	

heute 6 Uhr MGZ

Landstationen	iiiTdTd	Nddff	VVwwW	PPPTT	NhClCmCh	6axppp	7RRTxTx	8NsChshs	8NsChshs	
List/Sylt	020 02	83006	06102	31002	861xy	64905	70053	88003		See = 0
Husum	029 51	83207	50022	30601	862xy	63711	70056			
Cuxhaven	131 52	83611	81022	31907	863xy	6x704	70053			
Norderney	113 53	52502	81052	32051	55700	65603	70056			
Emden	203 53	80203	50032	31652	856xy	63507	70054			
Jever	122 54	70000	60022	31425	755xy	63705	70056			
Flensburg	033 51	93202	03472	30351	9x0xy	63806	70055			
Schleswig-La.	034 00	83105	24022	30900	855xy	60708	70056			
Kiel	045 51	83406	40027	30500	863xy	64805	79752			
Lübeck	157 51	83404	15027	30300	873xy	69613	79753			
Hamburg-Fu.	147 52	83202	24227	30752	862xy	61706	79756			
Lathen	204 55	40402	81022	31854	00970	63604	70056			
Bramsche	316 60	80605	81022	31456	0097x	63300	70057			
Bremen	224 54	80202	32702	31453	864xy	63801	79755	88016		
Hannover-La.	338 58	50000	60011	30754	00950	63701	70059			
Lüneburg	244 53	82703	30777	30452	873xy	68902	79757			
Dannenberg	253 53	83205	75777	30353	873xy	63904	79757			
Braunschweig	348 61	80000	97020	31056	3567x	63507	70059			
Göttingen	444 60	60000	97012	30958	664xy	63703	70060			
Bocholt	406 58	50205	97030	29756	00946	63702	70057			
Gütersloh	320 57	10605	48031	30656	00940	60001	70058	81480		
Salzuflen	325 60	60704	96022	30656	0097x	63872	70057			
Bückeburg	330 59	80202	56022	31956	856xy	63004	70058	88645		
Iserlohn	419 61	00901	20020	30159	00900	63701	70059			
Essen-Mülheim	410 59	00709	50020	29156	00900	63700	70057			
Roetgen	503 59	11402	30030	28357	00940	66201	70058			
Bonn	512 59	00000	20020	29457	00900	63403	70057			
Alt-Astenberg *	427 63	11017	98020	32656	00940	69403	70060			
Braunlage *	452 66	70302	97012	52657	0097x	69801	70061			
Feuerschiffe	iiiTdTd	Nddff	VVwwW	PPPTT	NhClCmCh	1dwdwHw	3RRTsTs	6/app		
F-Schiff S2	001 07	00905	98020	32503	00900	10932	30058	6x805		
" " Elbe I	005 58	83605	98031	32502	9xxxx	136x0	30053	6x703		
" " P11	004 07	40406	98027	32603	xxxxy	104x0	30057	6x805		
" " Fehmarnbelt	006 01	83612	95517	78601	837xy	13621	39702	6x706		

Deutsche Schiffsmeldungen (Schlüssel: YQLaLaLa LoLoLoGG Nddff VVwwW PPPTT NhClhCmCh)

Datum	Schiff					
20/I	Ruhr	63525	02500	40630	99181	32402
	Minerva	60474	06200	21118	98021	26207
	Hermod	60455	07700	87005	99022	23509
	Neptun	63693	15000	82709	97032	23004
	Regensburg	63634	05400	82024	97022	32207
	H. Homann	63564	06100	77305	99022	40101
	Westermann	63703	17207	82202	98022	21905
	Weser	60660	26006	31813	97021	08805
	Ruhr	63532	03006	80830	99258	32204
	Baumgarten	60637	24407	[illegible]	97021	04806
	Midlum	60631	20507	61813	97812	09806
	Aachen	63655	09207	62717	98036	26809
	Mannheim	60690	00007	81824	96026	16909
	Berlin	63693	15504	81818	97582	20406
	[illegible]	63693	15306	97612	22005	8xxxx
20/I	Glückauf	63693	15007	82313	97612	22105
	Schau	63693	15307	82013	97028	212xx
	Brahe	60628	05407	72713	98021	27108
	Oldenburg	63702	17208	82009	97022	20705
	Kassel	63694	15017	82218	96258	21906
	Midlum	60637	20517	71834	98251	06908
	Böckler	60615	04471	62213	97032	29408
	Aachen	63649	08317	82313	97586	28910
	Brahe	60634	09111	32418	98011	25009
	München	60589	01111	51813	97021	36107
	Este	63612	04211	81509	98032	36406
	Oldenburg	63702	17212	82218	94555	18706
	Ruhr	63538	03412	60930	99181	33503
	Thüringen	63693	15017	82424	98022	21508
	Regensburg	63659	10218	82609	97022	29908
20/I	Behrens	60627	15618	41724	97012	13706
	Frithjof	63600	03518	83005	97022	35407
	Everling	60629	18017	81818	97022	07208
	Aachen	63643	07417	82409	97032	31810
	Bremen	63648	08517	82309	97258	324xy
	Brahe	60634	09317	82224	98031	19108
	Minerva	60498	02918	80624	98026	26204
	Berlin	63701	17223	82524	96505	20207
	Böckler	60622	08923	82130	97032	21507
	Bremen	63647	07723	82309	95555	329xy
	Frithjof	63604	03523	83705	96505	34806
	Schau	63693	15323	82620	97505	25006
	Aachen	63633	06023	82305	96032	32909
	Oldenburg	63702	17223	82619	95028	20607
	München	63575	01523	82015	99032	37205

* [illegible]

Alle Zeitangaben in mittlerer Greenwicher Zeit (MGZ)

Höhenwetterlage von heute früh

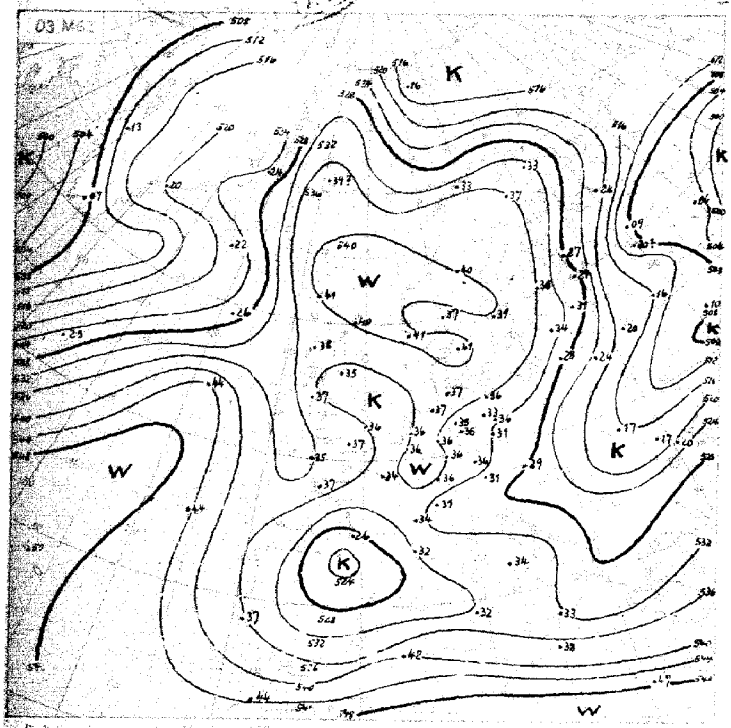

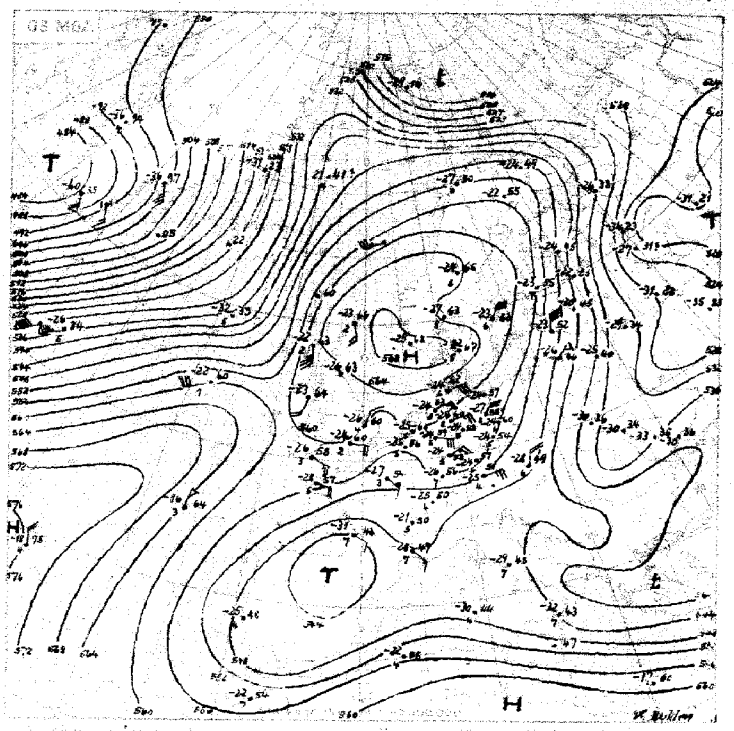

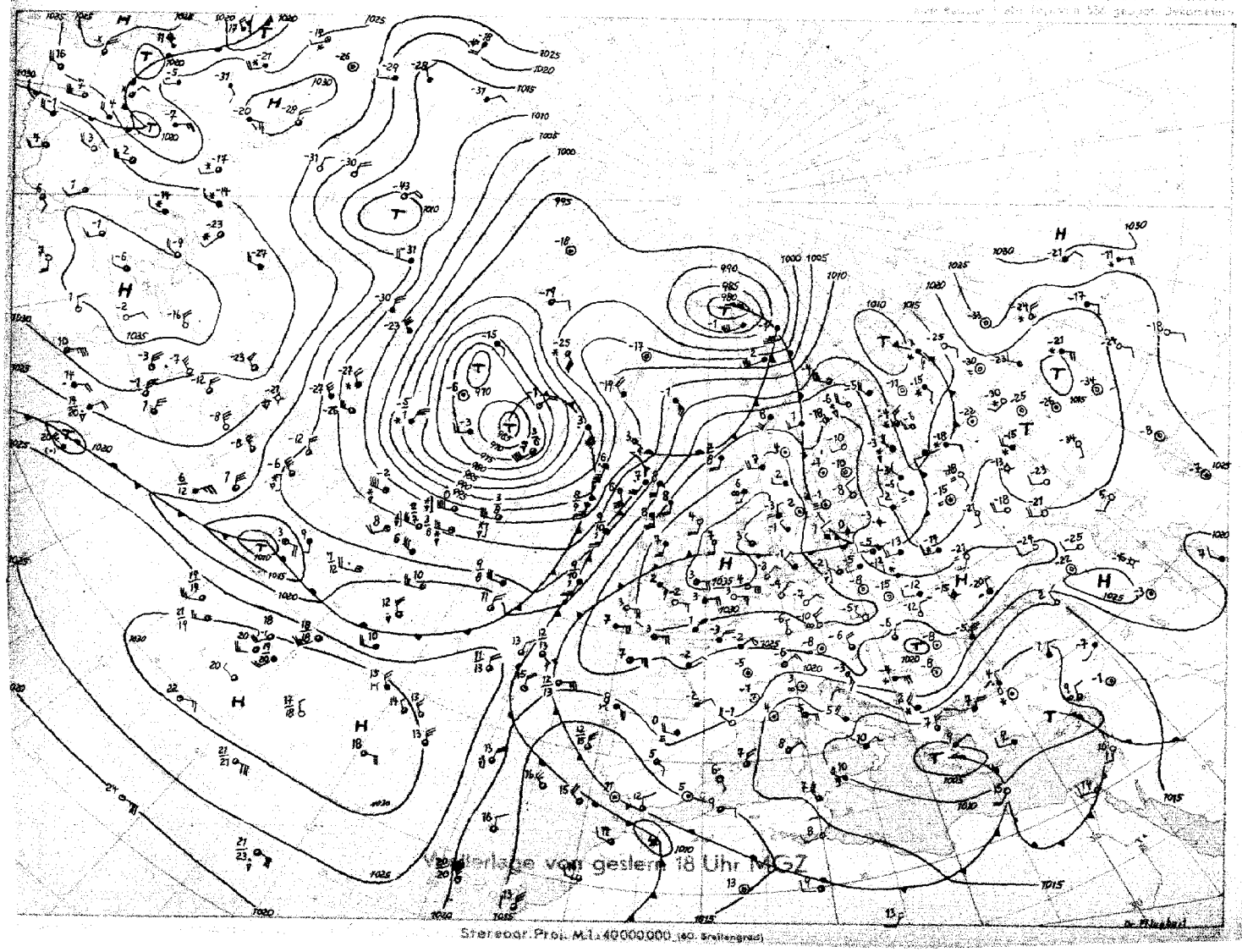

Wetterlage von gestern 18 Uhr MGZ

Stereogr. Proj. M.1:40000000 (ao. Breitengrad)

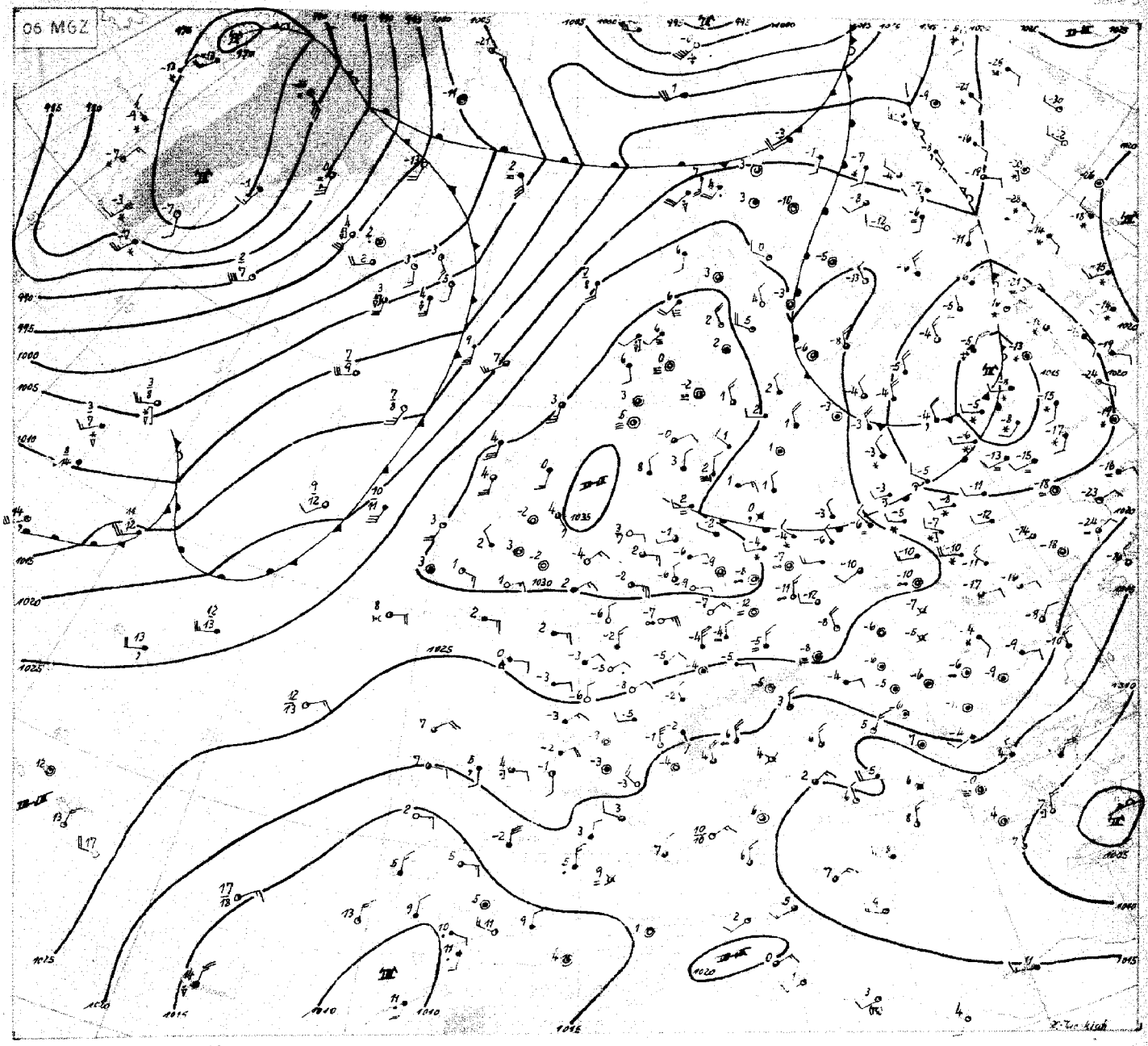

Sonnabend 21. Januar 50

Der kalte, nach Südwestrussland reichende Keil des europäischen Hochs hat sich gegen gestern weiter stark abgeschwächt, während der warme Westteil sich im wesentlichen über der Nordsee unverändert mit 1035 mb gehalten hat. An seinem Ostrand konnte die warme Luft von Skandinavien, wie im gestrigen Bericht erwartet wurde, weiter nach Süden an Raum gewinnen. Im Laufe der Nacht zog über Schleswig-Holstein und das nördliche Niedersachsen geschlossene Bewölkung von Norden herüber, und mit nördlichen Bodenwinden setzte sich die milde Luft mit Temperaturen von etwa + 1 Grad heute früh bis Hamburg durch, ohne dass es dabei zu nennenswerten Niederschlägen kam. Auf ihrem weiteren Wege über das kalte Binnenland, wo heute nacht die Temperaturen wieder allgemein auf -5 bis -10 Grad absanken, wird sie sich in bodennahen Schichten allmählich abkühlen und somit dort nicht zu Tauwetter führen.

Für die weitere Entwicklung sind die Vorgänge über Nordosteuropa von grösserer Bedeutung. Dem gestern von Finnland nach Westrussland ziehenden kräftigen Tiefausläufer scheint eine weitere Druckwelle von dem über die nördliche Barentssee ostwärts ziehenden Tief nicht nachzufolgen. Vielmehr steigt der Druck über Nordosteuropa stetig an. Damit dürfte sich erneut kältere Luft vom Baltikum her nach Südwesten in Bewegung setzen. Da das Nord-Süd gerichtete Druckgefälle über Mitteleuropa nicht sehr stark ist und sich wegen Druckanstiegs über Südeuropa noch verringert, kommt diese Kaltluft nicht rasch voran und könnte uns frühestens übermorgen Frostverschärfung bringen. Zu dem ist die Luftmasse selbst nicht so tief temperiert wie die vor drei Tagen von dort gekommene Kaltluft.

Eine durchgreifende Beendigung der Frostlage wird erst eintreten, wenn die jetzt noch nördlich von uns liegende Achse hohen Druckes sich nach Süden verlagert. Ansätze für eine solche Entwicklung liegen in dem Druckanstieg über Südeuropa sowie in einem Abbau des Hochs von Norden her, der im Zuge der vom Nordrand des sich kräftigenden Azorenhochs zum Nordmeer wandernden Zyklonen zu erwarten ist.

Dr. Jaeckisch

VORSTEUCK DERK. KÜNTER, HAMBURG BF 26

Nr. 279

Freie Atmosphäre
Temperatur, Feuchte, Wind

Sonnabend den 21. Januar 1950

hh: Höhe in Dm PP: Druck (Zehnermb) TT: Lufttemperatur (°C) TdTd: Taupunkttemperatur (°C) dd: Windrichtung (36 teilig) ff: Windgeschwindigkeit (Knoten)

122 Jever 5m

Zeit	20.1.50 14h					20.1.50 20h					21.1.50 02h					21.1.50 08h				
Druck(NN)	1033.3 mb					1033.2 mb					1032.7 mb									
Bodendruck	1033 "					1032 "					1032 "					1031 "				
0°Grenze	·					1300 m					1600 m					1600 m				
PP	hh	TT	TdTd	dd	ff	hh	TT	TdTd	dd	ff	hh	TT	TdTd	dd	ff	hh	TT	TdTd	dd	ff
Boden in mm		-1	-17	08	08		-3	-7	07	04		-2	-4	05	02		-1	-3	00	00
1000	26.3	-2	-13	·	·	25.9	-3	-6	·	·	25.6	-2	-4	·	·	25.1	-1	·	·	·
950	67	-3	-14	08	19	67	-2	-8	07	16	66	-2	-10	05	16	66	-2	·	05	13
900	110	-2	-14	09	22	110	-1	-8	07	17	109	-1	-11	05	18	109	-2	·	06	17
850	155	-1	-14	09	23	156	0	-9	07	17	160	0	-12	05	20	154	0	·	09	19
800	203	-2	-16	10	23	204	-2	-17	07	18	203	-2	-11	05	20	202	-3	·	06	20
700	308	-8	-21	10	24	309	-7	-17	07	18	309	-8	-12	06	20	307	-8	·	06	24
600	426	-14	-27	10	30	429	-16	-26	07	24	427	-13	-16	06	24	425	-14	·	08	26
500	562	-22	-34	10	30	563	-23	-32	09	27	563	-24	-26	06	25	561	-24	·	08	34
400	723	-33	-44	10	33	722	-36	-43	09	31	722	-34	-37	06	31	721	-34	·	10	45
300	920	-48	·	09	34	915	-50	·	09	36	916	-51	·	06	30	916	-51	·	10	54
200	1179	-60	·	09	37	1171	-59	·	09	31	1172	-58	·	07	30	1173	-59	·	08	28
100	1623	-51	·	08	21	1609	·	·	·	·	1612	-52	·	09	19					
Markante Punkte (Druck in ganzen mb)	999	-4	-29	·	·	930	-2	-8	·	·	950	-4	-11	06	20	479	-27	·	·	·
	884	-51	·	·	·	874	0	-8	·	·	850	-12	-13	06	20	450	-48	·	10	43
	862	-51	·	·	·	594	-17	-26	·	·	646	-11	-13	·	·	250	-52	·	10	92
	810	-62	·	·	·	599	-13	-26	·	·	469	-29	-33	·	·	222	-59	·	·	·
	783	-57	·	·	·	496	-55	·	·	·	450	-29	-31	07	31	175	-54	·	·	·
	730	-57	·	09	40	250	-58	·	09	37	290	-55	·	·	·	170	-54	·	·	·
	630	-62	·	09	27	232	-59	·	·	·	234	-59	·	·	·	150	-56	·	·	·
	110	-51	·	08	22	212	-62	·	·	·	209	-59	·	·	·					
						192	-58	·	·	·	197	-59	·	·	·					
						190	-59	·	09	31	170	-59	·	09	25					
						110	-56	·	09	34	150	-56	·	09	26					
						107	-56	·	·	·	130	-54	·	09	30					
											110	-52	·	09	23					
											75	-57	·	·	·					
											·	·								
Trappopause (m)	11400 m					11400 m					9400 m					10300 m				
Relative Topographie 300/500	357 Dm					352 Dm					353 Dm					355 Dm				
500/700	254 Dm					253 Dm					254 Dm					254 Dm				
700/1000	282 Dm					284 Dm					283 Dm					282 Dm				
500/1000	536 Dm					537 Dm					537 Dm					536 Dm				

419 Isenrohn 256m

Zeit	20.1.50 14h					20.1.50 20h					21.1.50 02h					21.1.50 08h				
Druck(NN)	1027.8 mb										1029.9 mb									
Bodendruck	995 "										996 "									
0°Grenze	1000, 1800 m										900 + 1500 m									
PP	hh	TT	TdTd	dd	ff	hh	TT	TdTd	dd	ff	hh	TT	TdTd	dd	ff	hh	TT	TdTd	dd	ff
Boden in mm		-3	-8	05	09				07	09		-8	-9	06	06				07	05
1000	217	·	·	·	·				·	·	23.0	·	·						·	·
950	62	-6	-11	06	18				09	22	63	-4	-6	09	19				08	19
900	105	-7	-9	10	23				10	31	109	3	-2	09	19				08	19
850	150	2	-3	10	30				10	28	153	0	-7	09	22				07	21
800	199	-7	-9	09	30				09	24	201	-3	-11	08	23				06	25
700	303	-8	-14	09	23				07	26	309	-8	-18	09	24				08	29
600	423	-17	-25	10	24				08	26	427	-19	-25	07	25				07	30
500	558	-26	-36	10	18				07	28	539	-29	-32	09	31				09	31
400	716	-38	-48	07	16				09	33	719	-36	-42	08	35				09	28
300	909	-51	·	09	36				09	44	912	-52	·	09	33				07	30
200	1167	-60	·	10	54				09	50	1168	-57	·	09	32				07	28
100	1613	-50	·	09	22				07	18	(1640)									
Markante Punkte (Druck in ganzen mb)	925	-7	-12	·	·						968	-7	-9	·	·					
	883	2	-2	·	·						850	-12	-21	06	24					
	825	7	-6	·	·						637	-11	-17	·	·					
	750	-2	-11	09	36						519	-25	-38	·	·					
	735	-3	-11	·	·						492	-29	-32	·	·					
	785	-3	-12	·	·						380	-40	-47	·	·					
	280	-53	·	·	·						278	-56	·	·	·					
	220	-60	·	·	·						250	-59	·	08	33					
	170	-54	·	10	35						228	-59	·	·	·					
	130	-52	·	09	27						210	-59	·	·	·					
	110	-50	·	09	25						170	-62	·	08	32					
	080	-50	·	07	21						150	-55	·	10	28					
	035	-50	·	·	·						110	-56	·	10	26					
Trappopause (m)	10900 m					m					9600 m					m				
Relative Topographie 300/500	357 Dm					Dm					353 Dm					Dm				
500/700	254 Dm					Dm					254 Dm					Dm				
700/1000	283 Dm					Dm					282 Dm					Dm				
500/1000	537 Dm					Dm					536 Dm					Dm				

034 Schleswig-La. 20m

Zeit	20.1.50 14h					20.1.50 20h					21.1.50 02h					21.1.50 08h				
Druck(NN)	1034.4 mb										1032.7 mb									
Bodendruck	1032 "										1030 "									
0°Grenze	·										200, 500, 900 + 1800 m									
PP	hh	TT	TdTd	dd	ff	hh	TT	TdTd	dd	ff	hh	TT	TdTd	dd	ff	hh	TT	TdTd	dd	ff
Boden in mm		-7	-5	07	09				34	02		-7	-3	34	08				36	04
1000	26.9	-3	-8	06	12				·	·	25.3	0	-2	02	14				·	·
950	67	-2	-10	06	17				04	14	66	-2	-3	02	14				03	17
900	110	-2	-12	07	10				04	14	109	0	-2	03	18				03	12
850	156	-1	-13	07	12				05	13	155	1	-3	04	21				04	12
800	204	-3	-15	08	13				05	14	204	-1	-5	05	22				06	20
700	309	-9	-21	08	18				03	19	309	-8	-9	06	20				07	21
600	427	-15	-28	08	25				07	25	427	-14	-18	05	25				07	24
500	563	-24	-36	09	30				07	30	562	-24	-29	06	30				09	34
400	722	-33	-44	09	27				08	26	721	-38	-43	06	32				09	42
300	916	-49	·	08	27				08	35	914	-53	·	06	36				10	51
200	1174	-58	·	08	33				08	31	1170	-59	·	07	27				07	22
100	(1617)	·	·	·	·				07	16	1609	-58	·	08	11					
Markante Punkte (Druck in ganzen mb)	980	-5	-9	·	·						011	0	-2							
	905	-7	-12	·	·						986	0	-2							
	872	-2	-12	·	·						943	-3	-3							
	750	-5	-18	08	15						923	0	-2							
	774	-6	-20	·	·						892	0	-2							
	516	-48	·	·	·						622	-14	-17							
	250	-56	·	07	37						604	-14	-19							
	213	-60	·	·	·						544	-20	-23							
	170	-56	·	10	28						536	-20	-25							
	150	-55	·	09	32						277	-59	·							
	137	-54	·	·	·						265	-59	·							
	114	-54	·	·	·						214	-58	·							
											204	-59	·							
											189	-56	·							
											80	-53	·							
Trappopause (m)	11400 m					m					9700 m					m				
Relative Topographie 300/500	353 Dm					Dm					357 Dm					Dm				
500/700	254 Dm					Dm					254 Dm					Dm				
700/1000	282 Dm					Dm					283 Dm					Dm				
500/1000	536 Dm					Dm					537 Dm					Dm				

338 Hannover-La. 51m

Zeit	20.1.50 14h					20.1.50 20h					21.1.50 02h					21.1.50 08h				
Druck(NN)	1037.3 mb					1037.8 mb					1037.4 mb					1036.6 mb				
Bodendruck	1024 "					1025 "					1024 "					1024 "				
0°Grenze	1200 m					·					1400 m					·				
PP	hh	TT	TdTd	dd	ff	hh	TT	TdTd	dd	ff	hh	TT	TdTd	dd	ff	hh	TT	TdTd	dd	ff
Boden in mm		-2	-9	06	06		-7	-11	07	05		-8	-10	00	00		-5	-9	00	00
1000	24.3	-4	-13	03	14	24.4	-6	·	09	12	24.3	-7	-10	07	05	23.5	-4	-8	03	04
950	65	-6	-14	10	22	65	-3	·	09	21	67	-4	-10	06	11	64	-3	-6	06	16
900	107	-7	-10	09	29	108	-7	·	09	21	108	-7	-9	05	14	107	-2	-3	04	15
850	153	-1	-11	09	28	154	-7	·	08	22	153	-7	-10	05	16	152	-1	-3	06	20
800	201	-3	-14	10	26	202	-2	·	08	20	201	-3	-11	06	21	201	-2	-4	06	25
700	306	-8	-19	10	15	308	-8	·	06	18	306	-9	-12	06	25	305	-9	-10	07	23
600	424	-16	-28	03	19	425	-16	·	06	21	424	-14	-18	06	28	424	-14	-19	07	28
500	559	-27	-36	06	20	560	-29	·	09	30	560	-29	-27	06	27	560	-29	-29	08	34
400	727	-36	-43	10	36	719	-36	·	08	32	718	-36	-38	06	30	719	-35	-41	09	53
300	915	-52	·	10	42	913	-50	·	09	40	911	-53	·	05	30	913	-49	·	09	56
200	1172	-59	·	09	47	1170	-56	·	08	37	1167	-59	·	07	30	1173	-57	·	08	27
100	(1674)	·	·	·	·	1619	·	·	·	·	1606	-58	·	10	21	1619	-57	·	06	18
Markante Punkte (Druck in ganzen mb)	960	-7	-16	·	·	918	-7	·	·	·	890	0	-9			909	-3	-5	·	·
	892	-8	-9	·	·	832	-7	·	·	·	682	-17	-13			895	-7	-9	·	·
	760	-5	-12	·	·	650	-13	·	06	18	299	-59	·			812	-7	-5	·	·
	725	-5	-13	·	·	235	-60	·	·	·	235	-59	·			759	-5	-7	·	·
	250	-58	·	09	49	180	-52	·	·	·	234	-59	·			750	-5	-7	06	25
	219	-61	·	·	·	150	-53	·	08	32	190	-53	·	08	28	739	-5	-7	·	·
	170	-56	·	09	42	130	-52	·	09	34	150	-56	·	08	31	558	-19	-23	·	·
	160	-53	·	·	·	104	-49	·	·	·	136	-56	·			550	-19	-23	·	·
	150	-55	·	09	36						130	-56	·			541	-19	-28	·	·
	130	-53	·	09	37						90	-58	·			240	-51	·	·	·
											80	-56	·			250	-59	·	09	44
																216	-58	·	·	·
																170	-55	·	·	·
																150	-53	·	·	·
																70	-53	·	·	·
Trappopause (m)	11300 m					10900 m					9600 m					11200 m				
Relative Topographie 300/500	356 Dm					353 Dm					352 Dm					353 Dm				
500/700	254 Dm					253 Dm					254 Dm					254 Dm				
700/1000	281 Dm					283 Dm					281 Dm					282 Dm				
500/1000	535 Dm					536 Dm					535 Dm					536 Dm				

Flugzeug

Zeit	343 Celle 50m							
	21.1.50 08h							
Druck(NN)	1031.1 mb							
Bodendruck	1026 "							
0°Grenze	·							
PP	hh	TT	TdTd		hh	TT	TdTd	
Boden in mm		-1						
1000	24.3	-3						
950	65	-3						
900	108	-3						
850	153	-3						
800	201	-3						
750	252	-4						
700	306	-7						
650	363	-12						
600	424	-16						
550	488	-21						
500	558	-25						
450	634	-31						
400	717	-37						
350	808	-43						
300	910	-53						
Trappopause (m)	· m				· m			
Relative Topographie 300/500	352 Dm				Dm			
500/700	253 Dm				Dm			
700/1000	287 Dm				Dm			
500/1000	534 Dm				Dm			

Wolkenart: 1/8 Str. 920-960 mb; feine, beständige Kondensstr. v. 350-300 mb

Höhenwinde

dd: Windrichtung (36 teilig) ff: Windgeschwindigkeit (Knoten)

Ort	Roetgen				Götting.				Quakenbrück			
Zeit	20.1. 15h		21.1. 09h		20.1. 21h		21.1. 08h					
Höhenstd	dd	ff	dd	ff	dd	ff	dd	ff	dd	ff	dd	ff
Boden	06	08	13	10	00	00	00	00				
300	·	·	·	·	00	00	06	16				
600	07	08	10	18	09	20	06	19				
900	10	26	08	27	10	28	07	23				
1200	09	30	08	26	09	28	09	23				
1500	09	34	02	24	09	34	08	23				
1800	09	36	02	24	09	24	09	24				
2100	10	34	02	20	09	24	09	27				
2400	10	30	06	24								
2700			06	24								
3000												
3400												
4200												
4800												
5400												
6000												
6600												
7200												
7800												
8400												
9000												
9600												
10800												
12000												
13500												
15000												

LIBRARY
FEB 27 1950
WEATHER BUREAU

Täglicher Wetterbericht

Herausgegeben vom Meteorologischen Amt für Nordwestdeutschland
Zentralamt für die Britische Zone
Hamburg 4, Bernhard-Nochtstr. 76

Jahrgang 75 Nr. 22a   Bezugspreis je Monat DM einschl. Postzustellgebühr   Sonntag den 22. Jan. 1950

gestern 12 Uhr MGZ

Landstationen	Höhe (NN)	iiiTdTd	Nddff	VVwwW	PPPTT	NhClhCmCh	6axapp	8NsChshs	8NsChshs	See / Schnee
List/Sylt	16	020 01	93604	04454	31507	9×0××	60704			0
Husum	13	029 00	90405	00464	31001	9×0××	61207			
Cuxhaven	2	131 03	92602	04605	31303	9×0××	67602			
Norderney	13	113 01	82307	40502	31601	0091×	67904			1
Emden	6	203 52	82036	40022	31501	866××	60807			
Jever	5	122 00	82902	15022	31401	864××	60701			
Flensburg	41	033 01	80307	10204	30201	861××	6×102			
Schleswig-La.	20	034 00	90000	03514	31401	8×0××	61406			
Kiel	8	045 32	80202	37184	30702	861××	60212			
Lübeck	13	156 02	93402	04454	29902	9×0××	67901			
Hamburg-Fu.	14	147 51	83402	06284	30801	862××	64002	88003		
Lathen	8	204 52	83202	40027	32200	4557×	60201			
Bramsche	86	316 55	70402	81012	31752	4557×	60200			
Bremen	3	224 51	90003	03511	31452	9×0××	60702	89×02		
Hannover-La.	51	338 64	80000	40022	30952	0092×	60301			
Lüneburg	28	244 00	93204	20507	30400	9×3××	64002			
Dannenberg	50	253 51	83205	10207	30600	931××	61005			
Braunschweig	82	348 54	82803	20032	30952	6662×	64904			
Göttingen	151	444 59	70000	20022	31053	0095×	60701			
Bocholt	22	406 61	60707	75022	30400	00970	64108			
Gütersloh	70	320 51	80000	24022	30704	456××	6×905	84633		
Salzuflen	96	325 56	70301	20022	30751	5567×	60802	85696		
Bückeburg	67	330 56	82001	32022	32052	863××	67500	88008		
Iserlohn	25	419 59	30700	25077	30052	00930	60305			
Essen-Mülheim	120	410 61	10507	20042	30431	10940	60202			
Roetgen	463	503 67	51308	30077	28458	00930	61002	85483		
Bonn	62	512 57	20000	06051	30553	25800	64007			
Alt-Astenberg *	780	427 69	10910	85022	33753	00940	64138			
Braunlage *	607	452 53	81303	75702	53052	763××	60203			
Feuerschiffe		iiiTdTd	Nddff	VVwwW	PPPTT	NhClhCmCh	1dsds/Hw	3RRTsTs	6/app	
F-Schiff S2	o	001 03	80505	98022	33005	857××	10527	·	6×300	
" " Elbe 1	o	005 04	82902	97022	30204	865××	100×0	·	6×908	
" " P11	o	004 05	80311	97022	31406	857××	10327	·	6×806	
" " Fehmarnbelt	o	006 07	80205	95442	29602	862××	103×0	·	6×200	

gestern 18 Uhr MGZ

Landstationen	iiiTdTd	Nddff	VVwwW	PPPTT	NhClhCmCh	6axapp	7RRTsTs	8NsChshs	8NsChshs	See / Schnee
List/Sylt	020 01	90404	04514	31702	9×0××	61403	79703			
Husum	029 00	80405	15504	31201	862××	61206	79702			
Cuxhaven	131 00	80706	50285	31701	864××	61107	79703			
Norderney	113 03	80506	81025	31403	865××	61004	79703			
Emden	203 01	82707	04445	31101	862××	61401	79702			
Jever	122 01	90000	01455	30901	9×0××	61203	79703			
Flensburg	033 01	90403	02454	31101	9×0××	61310	79701			
Schleswig-La.	034 01	90702	04474	31801	9×0××	61139	79702			
Kiel	045 01	80202	40025	31201	864××	61208	79102			
Lübeck	156 01	83602	20025	30401	862××	61204	79702			
Hamburg-Fu.	147 01	83402	13505	31007	863××	61207	79201	88006		
Lathen	204 00	80000	10507	31401	863××	61603	79702			
Bramsche	316 51	80000	06702	31551	864××	63402	79751			
Bremen	224 00	90000	01535	31400	9×0××	61108	79501	89×01		
Hannover-La.	338 52	92702	03535	30751	0×9××	64204	79751			
Lüneburg	244 00	93302	01475	30601	9×0××	61004	79701			
Dannenberg	253 00	83202	10545	30700	871××	61006	79701			
Braunschweig	348 52	82705	04565	31052	872××	64202	79752			
Göttingen	444 56	30000	30022	30752	854××	63205	70052			
Bocholt	406 03	72404	75032	30600	756××	63705	70002			
Gütersloh	320 51	80903	20032	30951	863××	63402	70001	88007		
Salzuflen	325 52	80703	15022	30652	865××	63203	70000	88030		
Bückeburg	330 52	80000	03565	31052	862××	63103	79751	880·3		
Iserlohn	419 56	60505	40012	30752	655××	61207	70000			
Essen-Mülheim	410 57	10617	20012	30151	00940	63209	70001			
Roetgen	503 64	00905	50020	29954	00900	66412	70051			
Bonn	512 58	30000	10020	30553	00900	61404	70010			
Alt-Astenberg *	427 56	70406	81702	34054	4547×	69205	70051			✱ 12cm
Braunlage *	452 54	81907	96707	53053	862××	6[illegible]103	79751	88006		✱ 4 cm
Feuerschiffe	iiiTdTd	Nddff	VVwwW	PPPTT	NhClhCmCh	1dsds/Hw	3RRTsTs	6/app		
F-Schiff S2	001 06	80205	97022	32006	8×7××	10221	30051	6×300		
" " Elbe 1	005 01	90435	94474	31007	××0××	104×0	30056	6×410		
" " P11	004 02	80312	37022	31903	9××××	10341	33057	6×438		
" " Fehmarnbelt	006 50	80[illegible]35	97025	29901	873××	102×0	39751	6×208		

heute 0 Uhr MGZ

Landstationen	Höhe (NN)	iiiTdTd	Nddff	VVwwW	PPPTT	NhClhCmCh	6axapp	8NsChshs	8NsChshs	See
List/Sylt	16	020 01	90403	03454	31701	9×0××	60702			
Husum	13	029 51	93602	00474	30700	9×0××	60704			
Cuxhaven	2	131 00	80707	50022	31001	861××	60300			
Norderney	13	113 01	91203	×5478	31401	9×0××	64707			
Emden	6	203 01	80487	04545	30901	862××	64901			
Jever	5	122 51	90703	01515	31400	9×0××	60203			
Flensburg	41	033 00	93[illegible]02	[illegible]1474	30301	9×0××	61812			
Schleswig-La.	20	034 00	90205	01454	31600	9×0××	60700			
Kiel	8	045 00	90000	03474	30301	9×3××	60803			
Lübeck	13	456 01	83104	41022	30201	864××	61501			
Hamburg-Fu.	14	147 00	80000	09205	30401	862××	60712	8800·		
Lathen	8	204 00	90000	01514	31007	9×0××	61904			
Bramsche	86	316 51	82701	05575	30751	863××	60716			
Bremen	3	224 00	80402	12104	30900	862××	60801	89003		
Hannover-La.	51	338 51	80000	01465	30051	862××	64907			
Lüneburg	28	244 00	80403	02074	30401	852××	60703			
Dannenberg	50	253 00	90402	41025	30300	861××	60703			
Braunschweig	82	348 57	80000	04565	30151	872××	60708			
Göttingen	151	444 53	83404	96012	30252	863××	60702			
Bocholt	22	406 51	80080	96822	30300	865××	60701			
Gütersloh	70	320 51	80000	07105	30751	863××	61902	88007		
Salzuflen	96	325	·	·	·	·	·	·		
Bückeburg	67	330 52	80000	01465	31251	861××	67903	80022		
Iserlohn	25	419 54	80402	30022	30652	865××	60701			
Essen-Mülheim	120	410 52	80606	15022	30051	865××	60200			
Roetgen	463	503 63	01408	50020	29255	00900	60807			
Bonn	62	512 57	00000	05700	30455	00900	60701			
Alt-Astenberg *	780	427 55	90707	01457	33453	9×0××	60704			
Braunlage *	607	452 56	81607	96787	52855	861××	67604			
Feuerschiffe		iiiTdTd	Nddff	VVwwW	PPPTT	NhClhCmCh	1dsds/Hw	3RRTsTs	6/app	
F-Schiff S2	o	001 05	80705	97022	31006	×××××	10727	·	6×805	
" " Elbe 1	o	005 01	80705	96103	31003	865××	1×87×	·	6×807	
" " P11	o	004 03	80411	96022	31903	9××××	104×1	·	6×301	
" " Fehmarnbelt	o	006 00	91109	94452	29001	×××××	101××	·	6×809	

heute 6 Uhr MGZ

Landstationen	iiiTdTd	Nddff	VVwwW	PPPTT	NhClhCmCh	6axapp	7RRTsTs	8NsChshs	8NsChshs	See / Schnee
List/Sylt	020 51	93803	03454	30351	980××	65801	79751			0
Husum	029 51	90402	12454	30600	9×0××	61501	79751			
Cuxhaven	131 00	80505	15102	30900	863××	61701	79052			
Norderney	113 01	90003	×4454	30801	9×0××	61200	79701			1
Emden	203 00	80986	38105	30500	863××	61400	79251			
Jever	122 51	90000	03435	30601	9×0××	61403	79751			
Flensburg	033 51	90402	×3454	30251	9×0××	64801	79751			
Schleswig-La.	034 00	90907	01454	31200	9×0××	67203	79651			
Kiel	045 00	80002	05102	30801	861××	61402	70000			
Lübeck	156 01	00203	03474	30001	9×0××	61704	70000			
Hamburg-Fu.	147 51	80602	13545	30201	862××	61704	79251	88004		
Lathen	204 01	90602	32504	30901	9×0××	64101	79201			
Bramsche	316 51	90902	04474	30451	9×0××	64404	79751			
Bremen	224 00	90402	04455	30600	9×0××	64801	79200	89×02		
Hannover-La.	338 51	80000	01445	29600	861××	64903	79751			
Lüneburg	244 00	80402	03434	30000	867××	61704	70051			
Dannenberg	253 00	93602	04515	30100	9×0××	64200	79700			
Braunschweig	348 51	20000	03×45	30051	861××	63901	79152			
Göttingen	444 53	83000	95022	29752	864××	63754	70052			
Bocholt	406 51	60000	94515	29700	864××	63603	79700			
Gütersloh	320 51	80932	06205	30251	861××	64701	79751			
Salzuflen	325 51	83000	04504	30051	863××	64604	79751			
Bückeburg	330 51	80003	00515	30751	860××	67984	79452			
Iserlohn	419 53	80735	10102	30252	864××	63201	70052			
Essen-Mülheim	410 57	80608	15022	29751	864××	63402	70052			
Roetgen	503 58	01207	50020	28756	00900	66807	70056			
Bonn	512 57	50000	05284	30556	50400	63401	70058			
Alt-Astenberg *	427 56	90709	03472	33356	9×0××	69401	79156			
Braunlage *	452 56	10804	96227	52354	15300	69904	79756			
Feuerschiffe	iiiTdTd	Nddff	VVwwW	PPPTT	NhClhCmCh	1dsds/Hw	3RRTsTs	6/app		
F-Schiff S2	001 04	80501	96515	31005	×××××	10520	39754	6×300		
" " Elbe 1	005 00	80705	97022	30701	9××××	107××	30056	6×431		
" " P11	004 03	80403	96022	31103	9××××	104×0	30057	[illegible]×300		
" " Fehmarnbelt	006 01	90201	94534	29101	×××××	102××	39752	6×300		

Deutsche Schiffsmeldungen (Schlüssel: YQLaLaLa LoLoLoCC Nddff VVwwW PPPTT NhClhCmCh)

	Schiff						
21/14	Glückauf	73695	15500	82318	97546	23808	
	Warburg	73584	04900	73509	98022	34107	
	Rhein	70362	04400	70773	98032	44173	
	Neptun	73693	15400	82324	95806	23707	
	Brüchel	73707	17700	82724	96838	27364	
	Württemberg	73692	14500	82824	97022	22508	
	Roter Sand	70651	24600	72430	98018	937××	
	Meersburg	73692	15300	82624	96676	23107	
	Glückauf	73707	17107	82318	97022	212××	
	Neptun	73693	15407	82324	92805	24107	
	Mannheim	70625	10007	81830	96022	14539	
	Midlum	70631	20507	52318	97071	35704	
	Berlin	73701	17766	82218	96022	20407	
	Antares	73569	06707	83605	99022	32208	
	Brake	70659	02807	[illegible]	98022	07905	

	Schiff						
21/14	Ostmark	73693	15306	82024	96025	24707	8××××
						003××	00106
	Weser	70660	26006	61030	97278	94204	
	Aachen	73617	04511	82336	96035	52408	
	Minerva	73516	01912	10718	98012	30804	
	München	73559	04411	60705	97031	35901	
	Este	73635	09011	72413	98012	××408	
	Böckler	70626	13011	72218	97258	94307	
	Frithjof	73595	03212	81705	97012	34707	
	Everling	70646	23811	42484	98298	02804	
	Baumgarten	70662	15911	82118	98278	98309	
	Behrens	70608	09012	81878	95402	21208	
	Rust	71667	09777	52378	96103	27108	
	Brake	70665	15577	22478	98020	38003	
	Aachen	73608	04577	82603	98032	33708	

	Schiff						
21/14	Antares	73587	05017	83602	98022	33906	
	Mannheim	70673	07019	87912	96676	22108	
	Baumgarten	70661	25917	82024	97158	99304	
	Glückauf	73702	38017	72708	××812	[illegible]	[illegible]
	Frithjof	73595	03348	82705	97012	34106	
	Ostmark	73643	15318	82024	96026	[illegible]	[illegible]
	Thüringen	73693	15023	82214	98022	17508	
	Rust	73651	07623	62524	97205	26909	
	Flohr	73553	06423	80205	98017	32206	
	Schalpenbank	73692	14413	82030	97032	47907	
	Jmsum	73579	00823	82909	97022	03206	
	Aachen	73596	04623	81703	96032	33109	
	Böckler	70631	17723	81918	97017	07007	
	Smidt	73677	11323	91509	97022	24707	
	Roter Sand	70631	19522	91730	98258	031××	

Alle Zeitangaben in mittlerer Greenwicher Zeit (MGZ)

Höhenwetterlage von heute früh

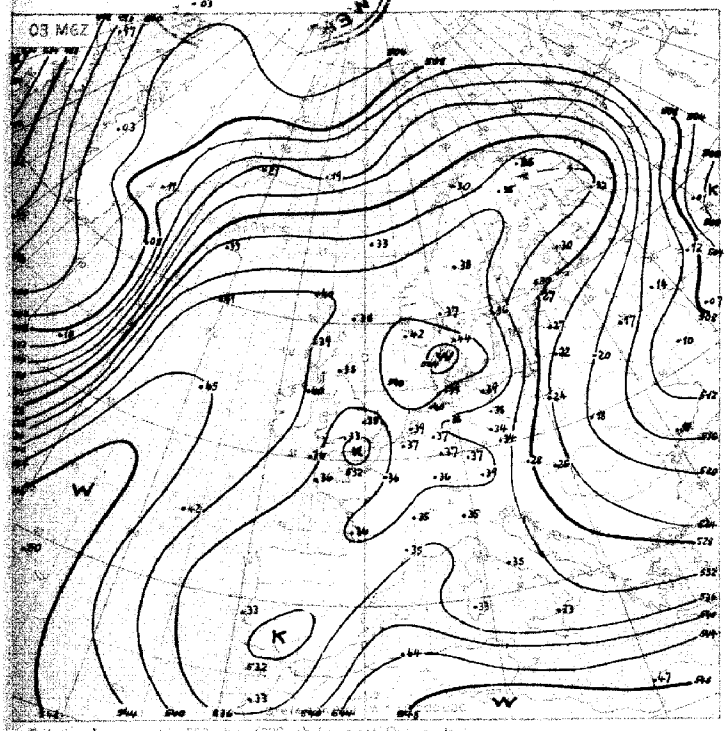

Relative Topographie 500 über 1000 mb

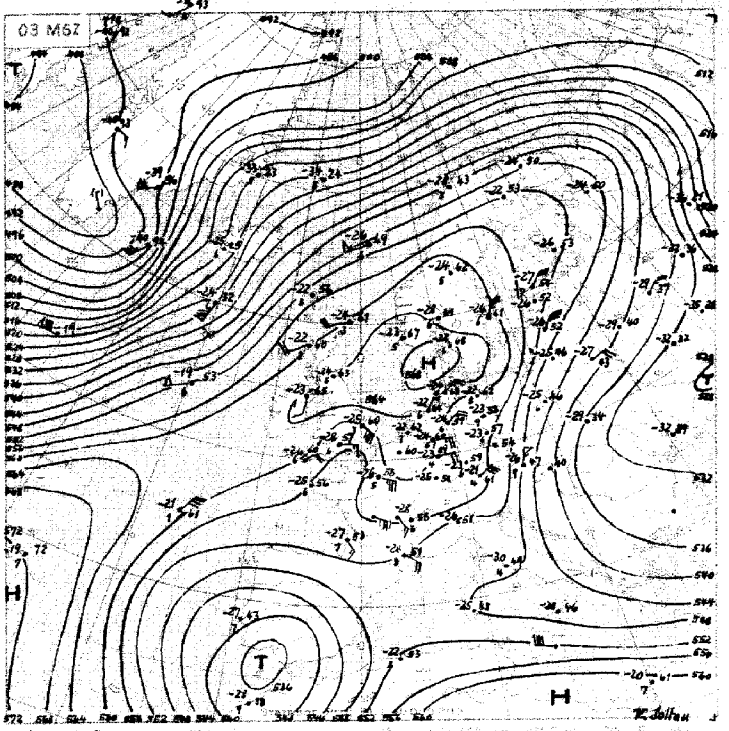

Absolute Topographie 500 mb

Wetterlage vorgestern 18 Uhr MGZ

Stereogr. Proj. M. 1:40000000 (60. Breitengrad)

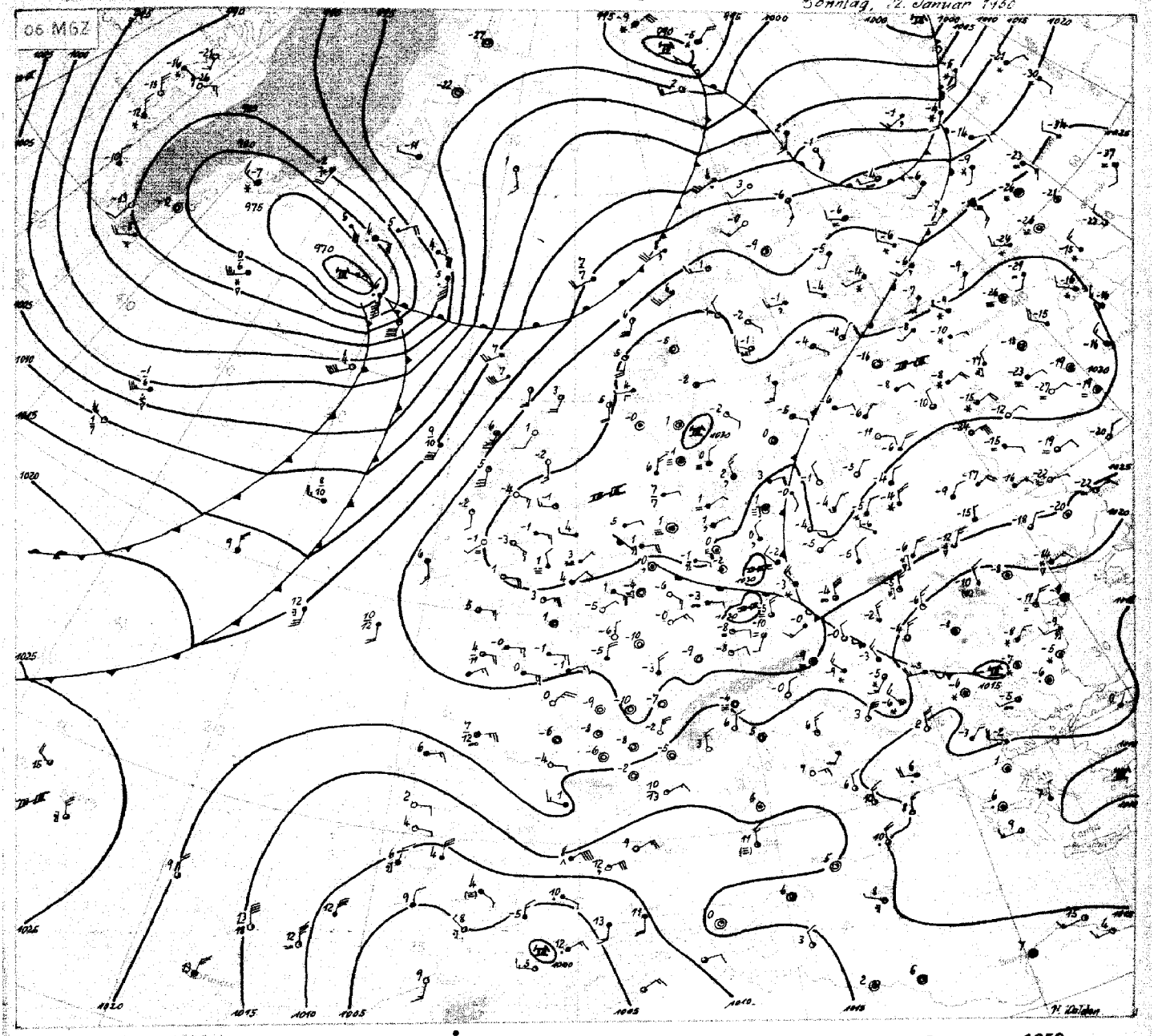

Wetterübersicht Sonntag, 22. Januar 1950

Südsüdwestziehend hat das Tiefdruckgebiet, das vorgestern nachmittag in der Gegend des Weißen Meeres lag, heute morgen Rumänien erreicht. Auf seiner Rückseite wanderte der gestern über Skandinavien gelegene Hochdruckkeil südostwärts. Druckanstieg über Osteuropa läßt den Schwerpunkt des hohen Drucks nun wieder zum Baltikum oder nach Nordpolen zurückverlagern. Bei dieser Entwicklung wird mäßig kalte Festlandsluft, deren Grenze heute früh über Pommern und Schlesien liegt, allmählich westwärts vorankommen können. Da sich das Hochdruckgebiet vom Baltikum aus weiter südwärts verlagern wird, ist für Mitteleuropa Winddrehung auf Südost zu erwarten. Damit würde die verhältnismäßig milde Luft, die gestern vom Norden her nach Norddeutschland einströmte und bis zu den Mittelgebirgen gelangte, wieder zurückgetrieben und durch die kalte Festlandsluft des letzten Kälteeinbruchs ersetzt werden, die noch über Süddeutschland und einem Teil von Böhmen liegt. - Auch die Vorgänge über West- und Nordwesteuropa, wo Druckfall eingesetzt hat, begünstigen das Zurückfließen von Festlandsluft nach Norddeutschland. Hochreichende Kaltluft aus dem Westatlantik wird gegen die Höhenhochdruckbrücke über den Britischen Inseln andringen und dazu beitragen, daß das Höhenhoch seine in den letzten Tagen zu beobachtende Ostverlagerung fortsetzt.

Einem späteren Umschlag zur Westwetterlage, dessen Zeitpunkt synoptisch heute noch nicht zu bestimmen ist, würde bei der angenommenen Ostverlagerung des Hochs ein Ausfließen von Kaltluft aus Süddeutschland und Frankreich von nicht zu unterschätzender Zeitdauer vorangehen.

Dr. Walden

VORDRUCK GEBR. SLATTER, HAMBURG 11.50

Nr. 22a

Freie Atmosphäre
Temperatur, Feuchte, Wind

Sonntag den 22. Jan. 1950

hh: Höhe in Dm PP: Druck (Zehner-mb) TT: Lufttemperatur (°C) TdTd: Taupunkttemperatur (°C) dd: Windrichtung (36teilig) ff: Windgeschwindigkeit (Knoten)

122 Jever 5m

	Zeit	21.1.50 14h					21.1.50 20h					22.1.50 02h					22.1.50 08h				
	Druck (NN)	1031.0 mb					1031.0 mb					1031.0 mb					1030.9 mb				
	Bodendruck	1030 "					1030 "					1030 "					1030 "				
	0°Grenze	1800 m					500, 2000					200, 500, 2000					200 500 2200				
	PP	hh	TT	TdTd	dd	ff	hh	TT	TdTd	dd	ff	hh	TT	TdTd	dd	ff	hh	TT	TdTd	dd	ff
Isobarenflächen (Höhe, Temperatur, Feuchte, Wind)	Boden in m		2	2	27	04		2	2	05	03		0	0	00	00		0	1	08	02
	1000	24.6	2	2	.	.	24.6	1	1	.	.	24.4	0	0	.	.	24.4	0	-1	.	.
	950	64	1	1	32	11	66	2	2	06	15	65	2	2	04	10	66	3	1	07	08
	900	109	1	1	36	11	109	3	-1	01	18	109	3	3	05	14	109	4	1	07	19
	850	155	1	-1	04	16	156	2	-6	08	20	155	2	2	01	16	156	3	-2	07	22
	800	204	-2	-4	06	18	204	-1	-9	08	20	204	1	-2	09	20	205	1	-6	06	21
	700	309	-8	-17	06	21	310	-6	-15	08	21	309	-7	-12	08	26	310	-8	-16	07	16
	600	428	-13	-24	06	16	429	-13	-23	08	21	427	-14	-18	07	20	428	-14	-23	09	25
	500	564	-22	-33	10	24	565	-23	-33	08	20	564	-22	-28	04	19	564	-24	-32	05	20
	400	725	-36	-48	10	33	724	-36	-44	09	23	724	-35	-41	04	25	725	-34	-43	05	27
	300	818	-51		11	43	919	-50		10	24	918	-51		07	16	920	-49		04	19
	200	1176	-60		09	22	1176	-62		11	09	1179	-65		05	14	1176	-63		02	19
	100	(1677)					(1673)					1608	-57		06	10	1615	-56		05	10
Markante Punkte (Druck in ganzen mb)		016	2	0			974	0	0			977	-2	-2			977	-2	-3		
		990	3	3			964	2	2			620	-16	-19			957	3	2		
		942	1	1			878	3	-4			593	-14	-19			885	4	1		
		927	2	2			815	1	-9			250	-59		03	09	496	-25	-33		
		738	-4	-11			750	-5	-13	09	23	237	-61				484	-25	-34		
		450	-26	-39	10	28	730	-3	-12			160	-57				450	-27	-36	05	27
		374	-41				250	-58	.	11	23	60	-57				282	-53			
		250	-57		11	39	196	-62									250	-58		03	18
		246	-57				170	-67		05	16						231	-60			
		231	-57				130	-56		06	12						220	-64			
		207	-61				110	-57									209	-64			
		160	-54		04	10											130	-54		04	27
		114	-54														110	-56		08	14
																	090	-53		02	10
																	080	-53		04	09
Tropopause (m)		11600 m					11730 m					11700 m					11200 m				
Relative Topographie	300/500	354 Dm					354 Dm					354 Dm					356 Dm				
	500/700	256 Dm					255 Dm					255 Dm					254 Dm				
	700/1000	284 Dm					285 Dm					285 Dm					286 Dm				
	500/1000	540 Dm					540 Dm					540 Dm					540 Dm				

419 Iserlohn 258m

	Zeit	21.1.50 14h					21.1.50 20h					22.1.50 02h					22.1.50				
	Druck (NN)	1030.7 mb										1030 mb									
	Bodendruck	997 "										997 "									
	0°Grenze											1000, 1600 m									
	PP	hh	TT	TdTd	dd	ff	hh	TT	TdTd	dd	ff	hh	TT	TdTd	dd	ff	hh	TT	TdTd	dd	ff
Isobarenflächen (Höhe, Temperatur, Feuchte, Wind)	Boden in m		-1	-9	07	05				00	00		-2	-3	07	02				07	03
	1000	24.4	.	.	.	.				.	.	23.6	.	.	.	.				.	.
	950	65	-2	-10	08	08				07	13	64	-4	-5	07	10				08	11
	900	108	-1	-9	08	11				06	17	107	2	-1	07	14				07	12
	850	154	-2	-7	08	15				07	16	153	1	-6	08	16				06	13
	800	202	-3	-8	07	23				09	17	201	-2	-11	08	15				06	14
	700	307	-7	-13	08	25				08	19	306	-7	-16	08	21				07	27
	600	425	-14	-22	09	24				08	20	425	-14	-24	08	20				08	26
	500	561	-24	-33	11	42				08	26	560	-24	-32	07	20				07	27
	400	720	-36	-25	11	43				09	22	720	-34	-42	08	25				06	37
	300	915	-50		11	52				11	22	915	-50	.	08	25				06	31
	200	1174	-57		09	26				07	19	1171	-64	.	08	17				03	24
	100	1607	-54		09	12				.	.	1603	-58	.	09	21				04	12
Markante Punkte (Druck in ganzen mb)		963	-2	-11								930	-5	-6							
		936	-1	-9								917	0	-1							
		876	-2	-7								892	3	-1							
		828	-2	-7								824	-1	-9							
		708	-6	-13								757	-5	-14							
		550	-19	-28	11	31						728	-5	-14							
		450	-29	-39	11	41						667	-10	-19							
		389	-38	-47								528	-22	-30							
		370	-38	-47								412	-34	-41							
		283	-52									380	-36	-43							
		250	-56		10	35						232	-64								
		217	-59									190	-64								
		192	-56									160	-59								
												98	-59								
												58	-64								
Tropopause (m)		11300 m					m					11300 m					m				
Relative Topographie	300/500	354 Dm					Dm					355 Dm					Dm				
	500/700	254 Dm					Dm					254 Dm					Dm				
	700/1000	282 Dm					Dm					283 Dm					Dm				
	500/1000	536 Dm					Dm					537 Dm					Dm				

034 Schleswig-La. 20m

	Zeit	21.1.50 14h					21.1.50 20h					22.1.50 02h					22.1.50 08h				
	Druck (NN)	1030.9 mb										1031.4 mb									
	Bodendruck	1028 "										1029 "									
	0°Grenze	200, 600, 1900 m										600, 2000									
	PP	hh	TT	TdTd	dd	ff	hh	TT	TdTd	dd	ff	hh	TT	TdTd	dd	ff	hh	TT	TdTd	dd	ff
Isobarenflächen (Höhe, Temperatur, Feuchte, Wind)	Boden in m		1	1	04	02				02	01		0	0	04	02				08	02
	1000	24.5	-1	-1	03	08				-	-	24.6	-1	-1	04	12				06	09
	950	65	1	-4	04	11				05	14	66	3	-2	05	12				06	12
	900	109	2	-6	05	15				06	16	109	3	-3	07	15				06	16
	850	155	2	-7	36	21				06	17	155	2	-4	07	16				06	20
	800	204	-1	-9	06	27				06	20	204	0	-6	07	18				06	21
	700	309	-7	-19	06	16				08	22	309	-8	-14	06	24				06	24
	600	428	-14	-28	08	24				07	22	427	-13	-22	08	25				05	24
	500	564	-23	-40	06	21				05	17	563	-24	-32	05	25				05	27
	400	723	-37	-53	08	24				06	27	724	-32	-41	04	27				04	17
	300	916	-51		10	29				08	20	922	-48	.	04	17				02	26
	200	1171	-60		08	18				03	12	1183	-59	.	01	20				03	26
	100	1610	-50		05	09						1624	-53							02	14
Markante Punkte (Druck in ganzen mb)		980	2	-2								985	-2	-2							
		936	2	-6								956	3	-2							
		835	2	-8								862	3	-4							
		705	-6	-19								640	-13	-19							
		608	-14	-27								623	-11	-19							
		595	-14	-29								460	-24	-35							
		560	-18	-34	06	20						275	-57								
		368	-43									250	-53	.	12	18					
		354	-43									243	-53								
		310	-49									212	-59								
		277	-56									194	-60								
		244	-61									158	-53								
		192	-60																		
		170	-56	.	06	17															
		067	-54																		
Tropopause (m)		9800 m					m					11400 m					m				
Relative Topographie	300/500	352 Dm					Dm					359 Dm					Dm				
	500/700	255 Dm					Dm					254 Dm					Dm				
	700/1000	284 Dm					Dm					286 Dm					Dm				
	500/1000	539 Dm					Dm					539 Dm					Dm				

338 Hannover-La. 51m

	Zeit	21.1.50 14h					21.1.50 20h					22.1.50 02h					22.1.50 08h				
	Druck (NN)	1030.3 mb					1030.3 mb					1029.9 mb					1029.9 mb				
	Bodendruck	1024 "					1024 "					1022 "					1022 "				
	0°Grenze	1300 1600					1200 - 1700					1000, 1500					Boden 1000, 2000				
	PP	hh	TT	TdTd	dd	ff	hh	TT	TdTd	dd	ff	hh	TT	TdTd	dd	ff	hh	TT	TdTd	dd	ff
Isobarenflächen (Höhe, Temperatur, Feuchte, Wind)	Boden in m		-1	-2	00	00		-1	-1	00	00		-1	-1	00	00		0	0	00	00
	1000	23.8	-1	-1	35	09	23.7	-2	-2	36	04	23.6	-2	-2	02	03	236	-1	-1	05	05
	950	66	-1	-3	05	10	64	-4	-4	04	11	64	-4	-4	02	09	64	-3	-3	06	08
	900	107	-1	-2	36	12	107	-1	-3	05	16	107	1	-2	03	14	107	1	1	06	18
	850	153	0	-6	05	16	153	0	-5	07	18	153	0	-5	04	21	153	1	-2	06	24
	800	201	-3	-8	06	16	201	-3	-9	07	18	201	-1	-7	06	22	202	-1	-4	06	25
	700	306	-6	-16	07	21	305	-2	-16	06	23	306	-7	-14	06	25	308	-8	-14	06	28
	600	425	-13	-25	09	22	424	-15	-23	07	24	424	-16	-27	06	22	425	-17	-23	05	35
	500	561	-23	-35	09	29	559	-23	-30	07	24	559	-24	-29	04	23	560	-25	-32	06	22
	400	720	-27	-46	08	36	719	-36	-42	07	30	719	-34	-41	05	28	718	-36	-43	06	33
	300	913	-49		10	50	913	-49	.	08	26	913	-50	.	05	17	912	-57		04	37
	200	1171	-60		09	27	1169	-63		09	15	1168	-66		02	18	1167	-62		01	30
	100	(1612)					1605	-56		04	15	1598	-60		03	19	1605	-54		03	13
Markante Punkte (Druck in ganzen mb)		006	-3	-4			873	0	-3			934	-6	-6			953	-4	-4		
		931	-3	-3			833	0	-6			843	2	-7			925	-1	-1		
		921	-1	-1			781	-5	-13			828	-7	-7			866	2	1		
		750	-4	-13	06	20	730	-5	-14			673	-16	-27			828	1	-3		
		773	-5	-14			220	-63				585	-16				779	-1	-6		
		650	-11	-27	08	24	191	-63				238	-60				250	-59	.	03	35
		621	-13	-23			170	-57	.	05	20	224	-60				217	-63			
		550	-18	-29	09	22	110	-57		03	13	198	-66				207	-63			
		460	-29	-42	09	36	90	-56		05	14	189	-66				170	-58	.	04	30
		350	-44	.	09	39						176	-61								
		257	-57									150	-60		03	18	121	-56			
		250	-57		10	49						83	-60				084	-62			
		217	-68																		
		170	-55		06	22															
		104	-54																		
Tropopause (m)		11800 m					11000 m					11600 m					11100 m				
Relative Topographie	300/500	353 Dm					354 Dm					354 Dm					353 Dm				
	500/700	254 Dm					254 Dm					263 Dm					252 Dm				
	700/1000	283 Dm					282 Dm					282 Dm					284 Dm				
	500/1000	537 Dm					536 Dm					535 Dm					536 Dm				

Flugzeug

Isobarenflächen (Höhe, Temperatur, Feuchte, Wind): Zeit, Druck (NN), Bodendruck, 0°Grenze; PP: hh, TT, TdTd, hh, TT, TdTd; Boden in m, 1000, 950, 900, 850, 800, 750, 700, 650, 600, 550, 500, 450, 400, 350, 300; Tropopause (m) m, m; Relative Topographie 300/500 Dm Dm, 500/700 Dm Dm, 00/1000 Dm Dm, 00/1000 Dm Dm

Klartext:

Höhenwinde

dd: Windrichtung (36teilig) ff: Windgeschwindigkeit (Knoten)

Ort	Buckenbrück		Raelgen		Raelgen	
Zeit	20.1.15		21.1.20		22.1.09	
Höhe (m)	dd	ff	dd	ff	dd	ff
Boden	09	05	09	05	12	10
300	.	.	.	.	.	.
600	10	07	10	07	11	14
900	07	14	07	14	09	16
1200	08	15	08	15	09	15
1500	07	18	07	18	09	16
1800	07	20	07	20	10	17
2100	08	22	08	22	09	24
2400	08	18	08	18	08	22
2700	08	18	08	18	08	24
3000	08	20	08	20	08	26
3600	07	22	07	22	08	22
4200	08	20	08	20	07	22
4800	09	24	09	24		
5400	10	24	10	24		
6000						
6600						
7200						
7800						
8400						
9000						
9900						
10800						
12000						
13500						
15000						

Täglicher Wetterbericht

Herausgegeben vom Meteorologischen Amt für Nordwestdeutschland
Zentralamt für die Britische Zone
Hamburg 4, Bernhard-Nochtstr. 76

Jahrgang 15 Nr. 23a — Bezugspreis je Monat DM einschl. Postzustellgebühr — Montag, den 23. Januar 1950

LIBRARY FEB 27 1950 WEATHER BUREAU

gestern 12 Uhr MGZ

Landstationen	Höhe (NN)	iiiTdTd	Nddff	VVwwW	PPPTT	NhChCmCH	60xapp	8NsChshs	8NsChshs	
List/Sylt	16	020 51	90000	x6454	32051	9x0xx	61103			See = 0
Husum	13	029 00	80702	09284	31501	860xx	60203			
Cuxhaven	2	131 51	80405	05284	31900	862xx	60205			
Norderney	13	113 01	91609	x8454	31601	9x0xx	60300			
Emden	6	203 51	80906	12102	31000	863xx	60202			
Jever	5	122 51	80000	06102	31600	863xx	60201			
Flensburg	41	033 00	80000	06104	31000	861xx	61202			
Schleswig-La.	20	034 01	90402	02474	32001	9x0xx	60203			
Kiel	8	045 01	90402	02505	31902	9x0xx	60208			
Lübeck	73	156 02	90206	03454	31002	9x0xx	60206			
Hamburg-Fu.	14	147 01	80302	10505	31501	862xx	60208	88004		
Lathen	8	204 51	81302	17025	31100	863xx	61002			
Bramsche	86	316 51	80704	20024	31351	863xx	61104			
Bremen	3	224 50	80702	14105	31300	861xx	64203	88003		
Hannover-La.	51	338 51	80602	40025	30601	863xx	61901			
Lüneburg	28	244 51	93602	03455	30901	9x0xx	64102			
Dannenberg	50	253 01	88605	06205	31001	860xx	60201			
Braunschweig	82	348 01	80000	20504	30101	772xx	61903			
Göttingen	151	444 52	83404	20022	30700	854xx	61901			
Bocholt	22	406 51	80903	20024	29601	864xx	60702	88010		
Gütersloh	70	320 00	80906	40022	30401	854xx	61003	88618		
Salzuflen	96	32552	81105	35024	30101	764xx	61001	89010		
Bückeburg	67	330 51	80501	14205	31001	462xx	60400	88008	84003	
Iserlohn	258	419 53	70705	30022	29851	764xx	61003	87015		
Essen-Mülheim	120	410 52	80613	96022	29200	863xx	64903	88006		
Roetgen	463	503 54	20905	60010	27102	00941	60713			
Bonn	62	512 53	80000	10022	29751	864xx	61604			
Alt-Astenberg *	780	427 54	90706	01474	33254	9x0xx	61903			
Braunlage *	607	452 52	70605	96715	55051	756xx	60801	82093		
Feuerschiffe		iiiTdTd	Nddff	VVwwW	PPPTT	NhChCmCH	1dwdw/Hw	3RRTsTs	6/app	
F-Schiff S2	o	001 04	80702	97022	31006	876xx	10820	·	6x300	
" " Elbe I	o	005 01	80402	93444	31401	865xx	100x0	·	6x101	
" " P11	o	004 01	80503	95442	31902	8092x	105x0	·	6x300	
" " Fehmarnbelt	o	006 01	80209	08102	30902	861xx	102x0	·	6x309	

gestern 18 Uhr MGZ

Landstationen	iiiTdTd	Nddff	VVwwW	PPPTT	NhChCmCH	60xapp	7RRTeTe	8NsChshs	8NsChshs	
List/Sylt	020 00	81315	08024	33000	861xx	61408	70001			See = 0
Husum	029 00	90502	04456	32601	9x0xx	61410	79701			
Cuxhaven	131 01	80609	05104	32601	861xx	61404	70002			
Norderney	113 51	81208	16024	32000	862xx	61107	79701			
Emden	203 51	81209	15104	31600	864xx	61105	70000			
Jever	122 51	80903	11022	32000	863xx	63208	79703			
Flensburg	033 01	90902	x5476	32801	9x0xx	61319	70101			
Schleswig-La.	034 01	90405	x6474	33301	9x0xx	61409	79701			
Kiel	045 01	80902	10285	33002	862xx	61218	79702			
Lübeck	156 02	80905	50024	32702	862xx	61109	70002			
Hamburg-Fu.	147 02	80704	04425	32102	861xx	6x209	79102	88002		
Lathen	204 00	90902	03515	31500	9x0xx	61106	79101			
Bramsche	316 51	80705	10205	31300	862xx	64106	79700			
Bremen	224 00	90702	03472	31807	9x0xx	61206	79701	89x02		
Hannover-La.	338 00	80702	20027	32101	863xx	61205	79301			
Lüneburg	244 01	60603	20014	31802	66200	61208	79102	86006		
Dannenberg	253 01	81106	20022	32201	663xx	61109	79201	86006		
Braunschweig	348 00	80404	20207	31001	763xx	68106	79701			
Göttingen	444 51	80305	15027	30501	863xx	63407	79701	88007		
Bocholt	406 51	80405	20022	29701	863xx	63205	79701			
Gütersloh	320 01	80903	24022	30701	865xx	60207	70001	88020		
Salzuflen	32500	60708	12702	30601	662xx	63404	79701	86004		
Bückeburg	330 51	80201	07687	31801	862xx	61107	79701	88003		
Iserlohn	419 53	00905	30020	29751	00900	63405	70001			
Essen-Mülheim	410 52	00511	20012	29000	00900	63403	70000			
Roetgen	503 54	00904	20011	28053	00900	63207	70002			
Bonn	512 53	50000	10022	29651	564xx	63404	70001			
Alt-Astenberg *	427 54	91106	11474	35501	9x0xx	69204	70052			Schnee = 12 cm
Braunlage *	452 54	80607	96717	53252	663xx	69209	79101	86008		" = 3 "
Feuerschiffe	iiiTdTd	Nddff	VVwwW	PPPTT	NhChCmCH	1dwdw/Hw	3RRTsTs	6/app		
F-Schiff S2	001 04	80902	97022	31005	·	10920	30054	6x205		
" " Elbe I	005 01	81005	97022	31801	865xx	110x0	30060	6x607		
" " P11	004 01	81110	95022	32502	9xxxx	111x0	30058	6x305		
" " Fehmarnbelt	006 01	81009	97024	32702	855xx	110xx	39100	6x316		

heute 0 Uhr MGZ

Landstationen	Höhe (NN)	iiiTdTd	Nddff	VVwwW	PPPTT	NhChCmCH	60xapp	8NsChshs	8NsChshs	
List/Sylt	16	020 01	91006	03474	34201	9x0xx	60206			See = 0
Husum	13	029 00	80902	10284	33601	861xx	60204			
Cuxhaven	2	131 00	80909	15102	33702	865xx	60206			
Norderney	13	113 01	81206	10102	33201	863xx	60201			
Emden	6	203 00	80708	12102	32501	864xx	60202			
Jever	5	122 01	80901	10102	32801	864xx	61103			
Flensburg	41	033 00	80702	98024	33901	863xx	60307			
Schleswig-La.	20	034 01	80905	16104	34601	854xx	64307			
Kiel	8	045 01	80902	40022	34302	854xx	60209			
Lübeck	73	156 53	00906	82012	34251	00900	60211			
Hamburg-Fu.	14	147 52	01005	32022	33951	00900	60308			
Lathen	8	204 00	80902	07105	32201	863xx	60203			
Bramsche	86	316 51	80907	40024	31700	864xx	60301			
Bremen	3	224 00	70405	32024	32801	764xx	60306	87015		
Hannover-La.	51	338 52	81104	75022	32001	865xx	60205			
Lüneburg	28	244 53	00903	80020	33651	00900	60311			
Dannenberg	50	253 54	01305	60022	35053	00900	67414			
Braunschweig	82	348 55	31108	60012	33152	35400	67413			
Göttingen	151	444 54	60910	96012	31600	654xx	60207			
Bocholt	22	406 52	00703	95020	30151	00900	61402			
Gütersloh	70	320 00	60904	16031	37000	655xx	61102	86625		
Salzuflen	96	325								
Bückeburg	67	330 51	60510	48017	32101	656xx	60303	86653		
Iserlohn	258	419 53	60905	20010	30152	664xx	60801			
Essen-Mülheim	120	410 52	70608	07100	29751	755xx	60802	87627		
Roetgen	463	503 55	01113	50021	28453	00900	67202			
Bonn	62	512 54	00000	10020	29753	00900	64103			
Alt-Astenberg *	780	427 54	80909	96227	33754	863xx	60200			
Braunlage *	607	452 56	70606	95707	55054	762xx	61109	87004		
Feuerschiffe		iiiTdTd	Nddff	VVwwW	PPPTT	NhChCmCH	1dwdw/Hw	3RRTsTs	6/app	
F-Schiff S2	o	001 04	80902	97025	31204	8xxxx	10920	·	6x300	
" " Elbe I	o	005 02	81309	97032	33002	9xxxx	113xx	-	6x304	
" " P11	o	004 01	81312	96022	33703	9xxxx	113x0		6x402	
" " Fehmarnbelt	o	006 00	31612	99011	33302	2554x	116x0		60204	

heute 6 Uhr MGZ

Landstationen	iiiTdTd	Nddff	VVwwW	PPPTT	NhChCmCH	60xapp	7RRTeTe	8NsChshs	8NsChshs	
List/Sylt	020 52	01406	98014	34901	00900	60100	70001			See = 1
Husum	029 53	01205	81020	34652	00900	63403	70052			
Cuxhaven	131 55	01118	81020	34552	00900	63502	70052			
Norderney	113 52	21308	75030	33651	00901	63401	70051			
Emden	203 54	00913	50012	332 52	00900	63506	70052			
Jever	122 53	00904	35022	33852	00900	63204	70053			
Flensburg	033 52	01202	30010	34751	00900	63201	70051			
Schleswig-La.	034 54	01402	24020	35753	00900	63205	70054			
Kiel	045 55	01405	81020	35752	00900	63204	70053			
Lübeck	156 57	00903	82020	35354	00900	62205	70054			
Hamburg-Fu.	147 56	01209	64020	35354	00900	63207	70054			
Lathen	204 32	31305	75012	32851	35500	63404	70751			
Bramsche	316 54	10912	40032	31753	00940	64300	70053			
Bremen	224 54	00605	81021	34053	00900	63309	70053			
Hannover-La.	338 58	00805	50022	33556	00900	63404	70056			
Lüneburg	244 58	00906	80020	35455	00900	63312	70056			
Dannenberg	253 58	00903	75020	36057	00900	63403	70057			
Braunschweig	348 58	00910	81020	34156	00900	68204	70057			
Göttingen	444 60	01105	97020	33057	00900	63212	70057			
Bocholt	406 54	00503	96020	29953	00900	63402	70053			
Gütersloh	320 53	00904	20021	31453	00900	63301	70053			
Salzuflen	32556	00706	30020	31753	00900	63400	79753			
Bückeburg	330 58	00710	80022	32955	00906	65402	79755			
Iserlohn	419 55	20907	20012	30454	25400	63603	70059			
Essen-Mülheim	410 53	00612	10020	29652	00900	63603	70052			
Roetgen	503 56	00909	30020	29255	00900	63410	70055			
Bonn	512 57	00000	15020	29656	00900	63300	70057			
Alt-Astenberg *	427 59	00906	25022	33258	00900	69605	79158			Schnee = 12 cm
Braunlage *	452 61	60607	96037	55059	653xx	69203	79761			" = 3 "
Feuerschiffe	iiiTdTd	Nddff	VVwwW	PPPTT	NhChCmCH	1dwdw/Hw	3RRTsTs	6/app		
F-Schiff S2	001 02	81305	97022	31803	8xxxx	11421	30058	6x302		
" " Elbe I	005 53	01309	98020	33800	00900	113xx	30066	6x306		
" " P11	004 00	81313	96021	34003	8xxxx	113x1	30058	6x302		
" " Fehmarnbelt	006 51	01809	48000	34951	00900	118xx	30056	6x310		

Deutsche Schiffsmeldungen (Schlüssel: YQLaLaLa LoLoLoCC Nddff VVwwW PPPTT NhChCmCH)

22/I	Gröschel	13702	17100	82330	96646	15906	
	Glückauf	13701	17101	82337	96636	15306	
	Ostmark	13693	15300	82324	97002	18806	
	Neptun	13693	15400	82330	96806	18107	
	Behrens	10602	04800	82024	96032	27507	
	Ostpreußen	10604	06700	82018	97022	26007	
	Warburg	13625	04700	82313	98032	30507	
	Meersburg	13692	15300	82180	96205	18607	
	Weser	10661	26006	81137	97022	14905	
	E. Flohr	13563	06105	80209	99032	31406	
	Antares	13604	04207	82409	98022	31105	
	Wiesbaden	10690	06207	82237	97038	18807	
	Berlin	13689	14307	32513	98021	18807	
	Brake	10667	21207	80513	98032	81105	
	Schau	13693	15307	62421	97558	17107	

22/I	Mannheim	10603	04007	51915	98027	24106	
	Post	13639	06107	51124	98032	27806	
	Berlin	13683	13217	22519	98020	21307	
	Aachen	13576	05511	82702	98032	31907	
	Imsum	10596	02512	22518	98010	22507	
	Wiesbaden	10615	07812	82237	97628	13907	
	Roter Sand	10620	13612	52337	98281	062xx	
	Olbers	13543	05512	90505	95104	30805	
	Brake	10667	23011	97760	91888	66504	
	Baumgarten	10662	25911	82444	98028	76804	
	Ostpreußen	10591	01512	21818	98010	26107	
	Westermann	13703	17217	32418	98018	19906	
	Aachen	13565	06017	81602	97032	32807	
	Bremen	13876	04817	722xx	96031	329xx	
	Württemberg	13657	08817	82527	97032	24005	

22/I	Berlin	13678	11817	82424	98022	21308	
	Este	13696	15517	72418	99021	21907	
	Antares	13632	05717	52018	98031	28406	
	Frithjof	13597	03718	12005	97010	31307	
	Ostmark	13693	15318	52316	97022	20906	584xx
	Schau	13693	15318	52613	97021	20206	
	Regensburg	13685	12118	71909	97582	20106	
	Glückauf	13693	15017	72518	97021	21907	
	Mannheim	13580	00323	81618	96000	29002	
	Regensburg	13685	12123	72230	97026	20207	
	Main	10640	26023	82330	97898	92102	
	Berlin	13672	11023	82324	97022	22406	
	Schau	13698	16023	72118	96635	19107	
	Imsum	10604	06023	82737	94602	12005	
	Bremen	13565	05823	01102	95100	339xx	

* Luftdruckwert auf Stationshöhe reduziert

Alle Zeitangaben in mittlerer Greenwicher Zeit (MGZ)

Wetterlagen von heute früh

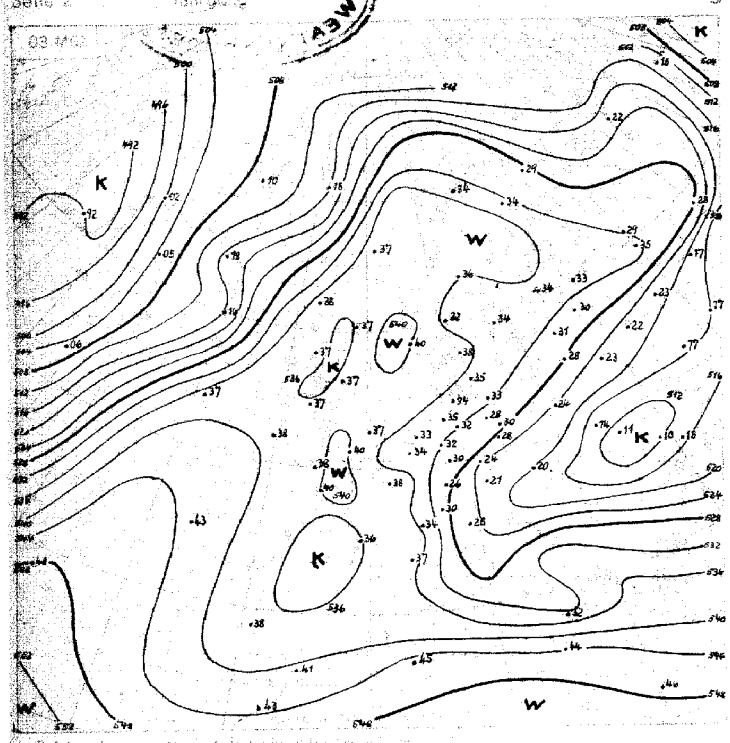

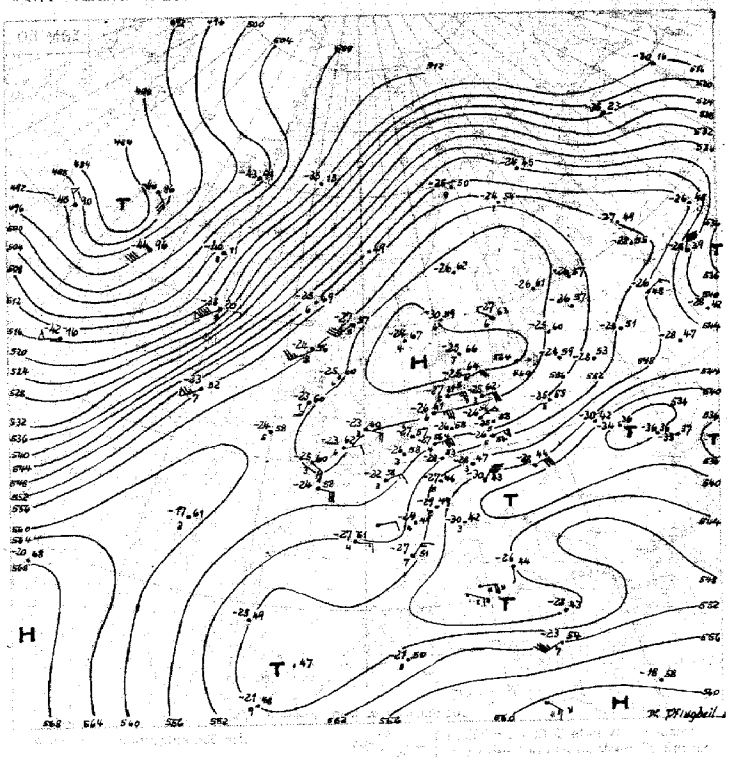

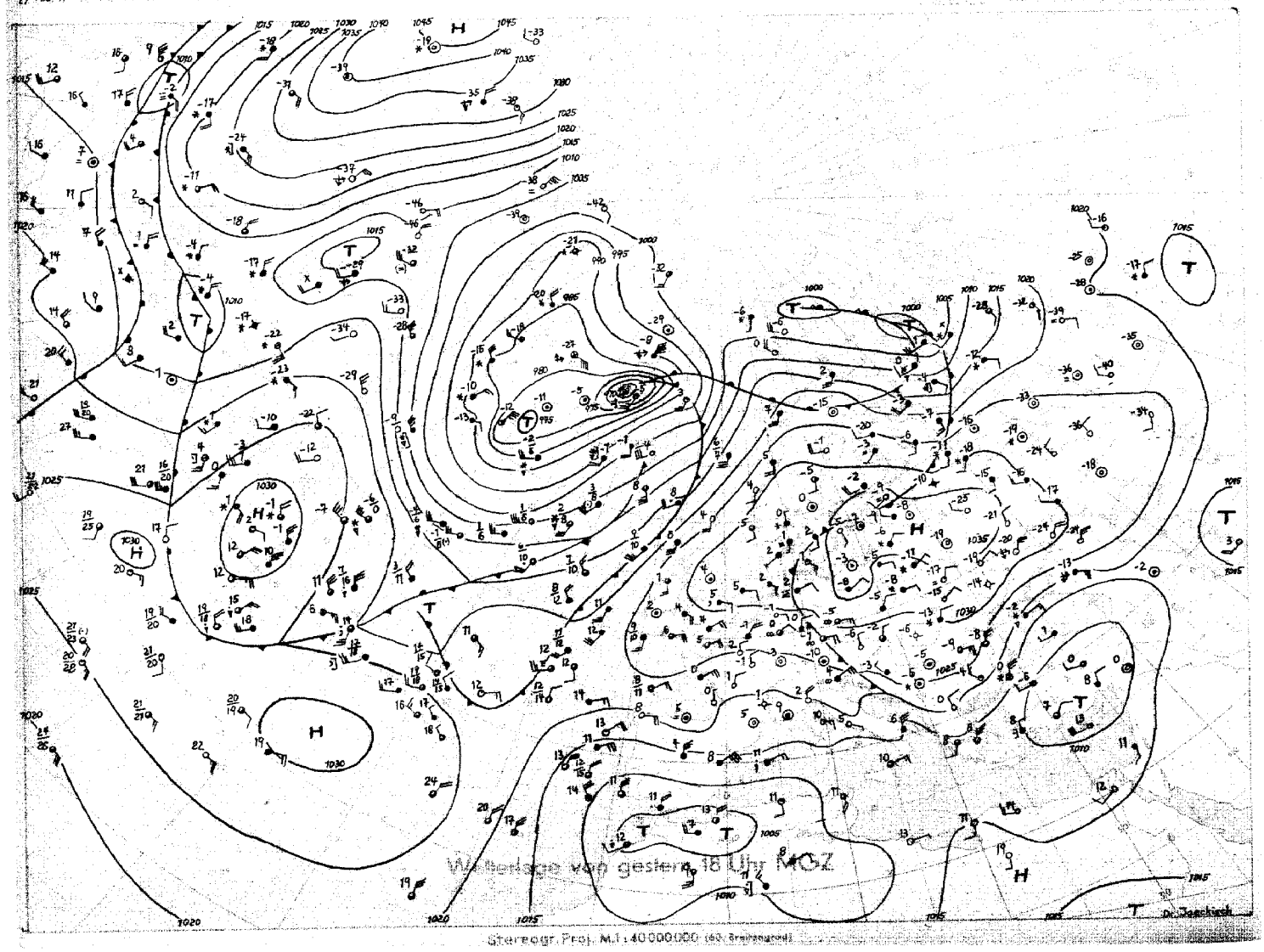

Wetterlage von gestern 18 Uhr MGZ

Stereogr. Proj. M.1:40 000 000 (60. Breitengrad)

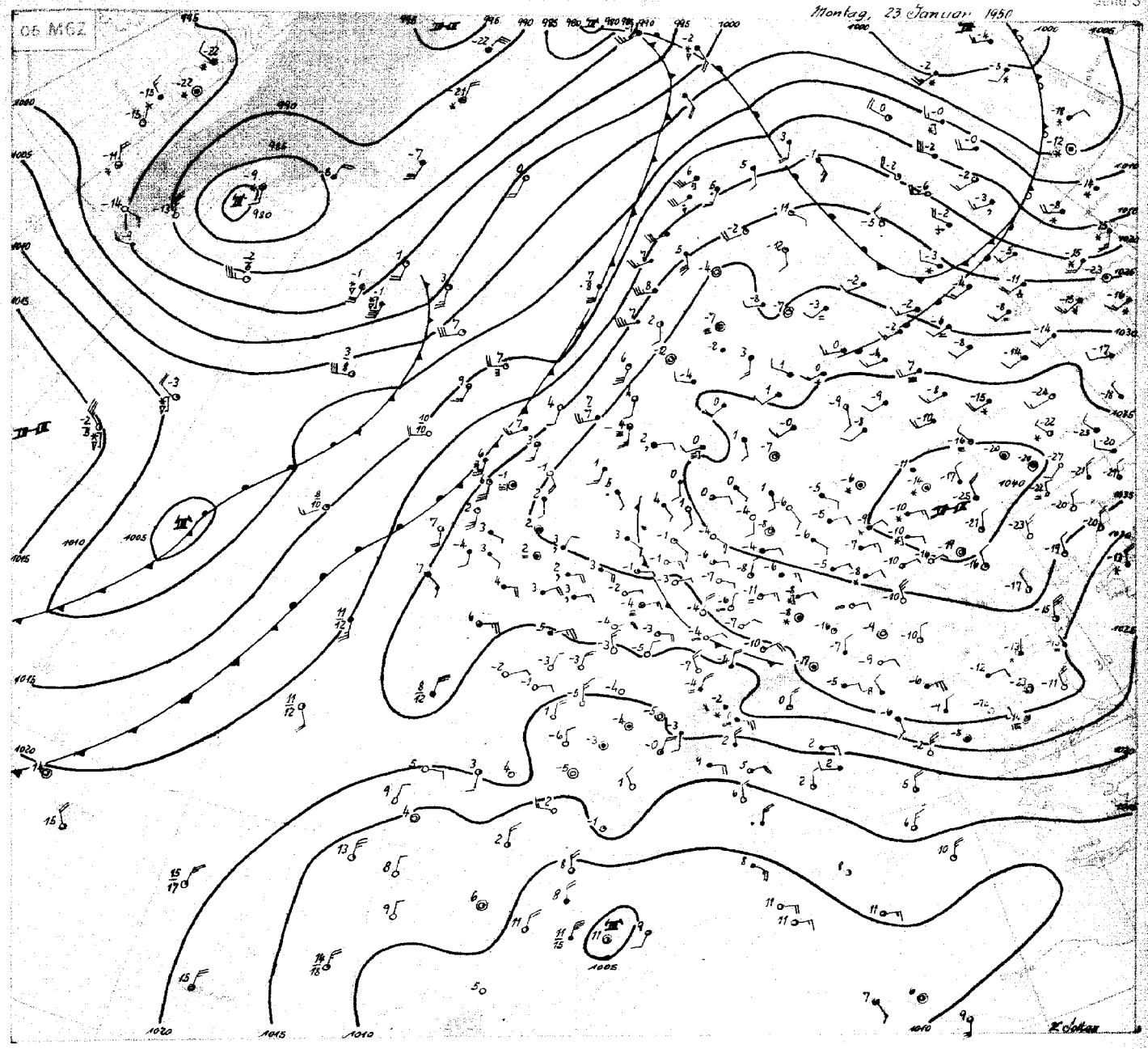

Montag 23. Januar 50

Der im Vorbericht erwähnte Druckanstieg über Osteuropa geht parallel mit kräftiger Erwärmung in der Höhe, die sich über Nordskandinavien und Finnland südwärts ausbreitet. Damit entwickelte sich erneut über Westrußland der Schwerpunkt des Bodenhochs, und die in den letzten Tagen ostwärts zurückgewichene Kaltluft pendelt jetzt wieder westwärts. Sie hat heute früh schon fast ganz Westdeutschland überschritten. Während der letzten klaren Nacht sanken daher die Temperaturen in Nordwestdeutschland ziemlich rasch ab und erreichten im südöstlichen Niedersachsen mit -7° ihre tiefsten Werte. Auch bei Tage werden die Temperaturen heute fast allgemein unter dem Gefrierpunkt liegen.

Der Hochdruckkern über Westrußland verlagert sich noch langsam nach Süden, so daß die unmittelbare Zufuhr weiterer Kaltluft aus dem Osten langsam nachläßt. Da aber auch im Süden von uns Kaltluft bereit steht, bleibt die Frostlage erhalten. Hinzu kommt, daß ein über den Karpaten gelegener Kaltlufttropfen sich langsam in Richtung Westdeutschland verlagert. Klare Nächte vorausgesetzt, kann daher mit verstärkter Abstrahlung und Frostverschärfung gerechnet werden.

Die hochreichende Kaltluft über dem Nordatlantik dringt langsam ostwärts vor, wird aber zum Teil über dem mittleren Nordatlantik auch divergierend südostwärts abgelenkt. Im ganzen verstärkte sich mit der Annäherung der Kaltluft die über dem Ostatlantik und dem Nordmeer gelegene Frontalzone. Entsprechend verlagerte sich das gestern vor Westisland gelegene Sturmtief so rasch in den Raum von Spitzbergen, daß gestern nachmittag bei Scoresbysund ein bemerkenswerter Druckfall von 18.2 mb in drei Stunden verzeichnet wurde.

Dr. Soltau

Nr. 23a

Freie Atmosphäre
Temperatur, Feuchte, Wind

Montag den 23. Januar 1950

hh: Höhe in Dm PP: Druck (Zehner-mb) TT: Lufttemperatur (°C) TdTd: Taupunkttemperatur (°C) dd: Windrichtung (36teilig) ff: Windgeschwindigkeit (Knoten)

122 Jever 5m

	22.1.50 14h					22.1.50 20h					23.1.50 02h					23.1.50 08h				
Druck (NN)	1031.3 mb					1032.3 mb					1033.4 mb					1034.4 mb				
Bodendruck	1031 "					1032 "					1033 "					1034 "				
0°Grenze	Boden 500, 2000					Boden, 400, 700, 1600					50 u. 1000 m									
PP	hh	TT	TdTd	dd	ff	hh	TT	TdTd	dd	ff	hh	TT	TdTd	dd	ff	hh	TT	TdTd	dd	ff
Boden in m		0	-1	07	02		1	0	09	02		1	0	07	02		-3	-4	11	06
1000	24.4	-2	-2	.	.	35.5	0	0	.	.	26.6	-2	-2	.	.	26.8	-3	-4	.	.
950	65	2	2	08	09	66	-2	-2	08	16	67	-5	-6	09	14	67	-2	-4	12	13
900	109	3	-1	08	16	110	2	-2	08	27	110	0	-3	09	16	110	-2	-7	11	19
850	155	2	-4	08	24	156	1	-4	07	20	156	-1	-4	08	26	156	-2	-8	09	20
800	204	-1	-8	08	25	204	-2	-8	07	19	204	-2	-6	07	33	203	-4	-11	08	28
700	309	-8	-18	06	27	310	-7	-14	06	31	308	-8	-13	07	36	308	-8	-15	08	33
600	426	-15	-19	05	25	427	-15	-25	05	35	426	-15	-20	08	29	427	-14	-23	08	29
500	567	-26	-35	05	26	562	-27	-36	06	34	567	-26	-37	08	34	562	-24	-32	08	31
400	727	-34	-44	01	28	721	-36	-46	03	36	719	-28	-43	09	30	727	-37	-46	08	26
300	915	-50	.	02	24	915	-52		07	41	911	-53		06	32	914	-53		07	38
200	1174	-61		02	24	1170	-61		03	37				05	37	(1178)			06	30
100	(1673)					(1608)								06	15				08	15
Markante Punkte	985	-3	-3			015	0	0			935	-6	-7			986	-4	-4		
	968	1	1			978	0	0			910	0	-3			930	-2	-4		
	832	2	-7			922	1	-1			836	-1	-5			261	-59			
	623	-17	-25			883	3	-3			737	-7	-11			208	-60			
	613	-15	-24			613	-15	-21			722	-7	-12							
	508	-26	-36			595	-15	-23			623	-13	-17							
	472	-25	-34			484	-28	-38			275	-37								
	350	-43		02	26	459	-28	-39												
	250	-58		02	60	281	-54													
	240	-54				239	-62													
	220	-56				170	-57		05	30										
	170	-58		04	20	150	-56		06	22										
	138	-54		05	16	130	-55		06	15										
	110	-55		02	14	114	-56													
Tropopause (m)	10380 m					10600 m					. m					10300 m				
Rel. Topographie 300/500	354 Dm					352 Dm					350 Dm					352 Dm				
500/700	257 Dm					253 Dm					253 Dm					254 Dm				
700/1000	280 Dm					284 Dm					262 Dm					282 Dm				
500/1000	537 Dm					537 Dm					535 Dm					536 Dm				

419 Iserlohn 258m

	22.1.50 14h					22.1.50 20h					23.1.50 02h					23.1.50 08h				
Druck (NN)	1029.2 mb										1030.4 mb									
Bodendruck	997 "										998 mb									
0°Grenze	Boden																			
PP	hh	TT	TdTd	dd	ff	hh	TT	TdTd	dd	ff	hh	TT	TdTd	dd	ff	hh	TT	TdTd	dd	ff
Boden in m		0	-1	08	05				09	05		-1	-3	09	04				07	05
1000	23.0	-	.	.	.				09	06	24.8			.	.				09	13
950	64	-2	-4	09	09				09	18	65	-3	-8	11	11				09	19
900	107	2	1	08	16				08	20	107	-6	-8	12	18				10	20
850	152	3	0	06	21				07	31	152	-4	-8	09	27				09	27
800	203	1	-5	06	30				07	40	200	-5	-11	08	32				09	28
700	309	-8	-15	06	33				05	47	304	-10	-17	07	36				08	43
600	426	-14	-23	06	28				06	41	422	-17	-23	06	40				09	50
500	562	-24	-33	04	23				02	26	556	-27	-36	06	45				08	55
400	721	-35	-34	04	23				04	42	713	-37	-46	04	60				07	67
300	915	-50		03	30				03	44	906	-52		05	54				07	68
200	1172	-60		03	24				04	29	1165	-57		05	46				07	80
100									09	12	1629	-57		07	10					
Markante Punkte	940	-2	-3								887	-7	-8							
	927	1	0								862	-4	-7							
	870	3	1								822	-4	-10							
	832	3	-1								667	-12	-19							
	750	-3	-11	06	34						644	-12	-20							
	642	-15	-21								610	-16	-24							
	550	-18	-26	06	26						548	-19	-27							
	238	-60									441	-34	-42							
	196	-60									408	-37	-45							
	174	-56									332	-46								
	150	-56		05	14						287	-56								
	130	-55		05	12						247	-57								
											221	-60								
											210	-57								
											144	-57								
Tropopause (m)	10600 m					m					8500 m					m				
Rel. Topographie 300/500	354 Dm					Dm					350 Dm					Dm				
500/700	254 Dm					Dm					262 Dm					Dm				
700/1000	285 Dm					Dm					280 Dm					Dm				
500/1000	539 Dm					Dm					552 Dm					Dm				

034 Schleswig-La. 20m

	22.1.50 14h					22.1.50 20h					23.1.50 02h					23.1.50 08h				
Druck (NN)	1032.3 mb										1035.2 mb									
Bodendruck	1030 "										1032 "									
0°Grenze	Boden 400, 700, 1800					.					200 1000, 1400									
PP	hh	TT	TdTd	dd	ff	hh	TT	TdTd	dd	ff	hh	TT	TdTd	dd	ff	hh	TT	TdTd	dd	ff
Boden in m		1	1	02	06				08	06		1	-2	09	04				16	25
1000	25.4	-1	-1	07	11				08	12	27.9	-1	-3	11	12				15	11
950	66	0	-2	07	14				08	15	68	-5	-6	11	13				13	13
900	110	2	-3	06	20				08	19	111	0	-7	09	18				13	15
850	156	2	-6	06	22				08	21	157	-1	-7	08	20				09	20
800	204	-1	-7	06	24				07	23	205	-2	-7	07	30				08	25
700	310	-9	-14	04	22				06	18	309	-9	-15	07	37				07	34
600	427	-18	-22	05	30				06	38	427	-16	-24	08	25				08	26
500	561	-27	-33	05	32				05	38	561	-27	-35	08	26				27	23
400	720	-35	-43	03	34				04	40	719	-39	-47	10	13				09	24
300	915	-50		01	30				01	46	910	-54		07	22				08	20
200	1172	-59		02	29				04	32	1165	-60		06	20				04	31
100	1612	-56		04	15				05	12	1604	-57		07	14				06	15
Markante Punkte	1010	-1	-1								019	-1	-3							
	985	0	-2								945	-6	-6							
	960	-1	-3								927	0	-5							
	938	2	-2								878	-1	-8							
	588	-20	-25								863	0	-8							
	560	-20	-27								818	-2	-7							
	475	-29	-36								745	-6	-10							
	462	-27	-35								736	-6	-11							
	450	-28	-37	04	32						687	-12	-18							
	234	-60									642	-13	-27							
	212	-61									471	-38	-46							
	150	-56		04	27						392	-39	-47							
	117	-54									275	-58								
	090	-57		04	14						213	-61								
	064	-54									070	-58								
Tropopause (m)	10800 m					m					9600 m					m				
Rel. Topographie 300/500	354 Dm					Dm					349 Dm					Dm				
500/700	257 Dm					Dm					252 Dm					Dm				
700/1000	284 Dm					Dm					282 Dm					Dm				
500/1000	535 Dm					Dm					534 Dm					Dm				

338 Hannover-La. 51m

	22.1.50 14h					22.1.50 20h					23.1.50 02h					23.1.50 08h				
Druck (NN)	1030.4 mb					1031.1 mb					1032.6 mb					1034 mb				
Bodendruck	1024 "					1024 "					1026 "					1027 "				
0°Grenze	200, 1200, 4900m					300 m														
PP	hh	TT	TdTd	dd	ff	hh	TT	TdTd	dd	ff	hh	TT	TdTd	dd	ff	hh	TT	TdTd	dd	ff
Boden in m		1	1	04	02		1	-2	03	03		-1	-3	11	06		-6	-8	04	04
1000	24.1	0	0	.	.	247	0	-2	08	14	256	-2	-5			26.4	-7	-9	11	16
950	65	-2	-2	08	12	65	-4	-4	10	21	66	-5	-8			66	-4	-7	11	22
900	108	-2	-2	08	15	108	-2	-6	09	22	109	-4	-9			109	-3	-9	10	24
850	154	1	-2	06	27	154	-2	-9	07	27	154	-4	-12			154	-7	-13	09	26
800	202	-1	-6	05	33	262	-3	-11	06	33	201	-6	-17			201	-10	-18	08	28
700	307	-8	-14	06	39	306	-9	-16	06	42	305	-9	-19			304	-10	-19	08	37
600	425	-18	-27	05	45	423	-18	-24	06	40	423	-16	-27			422	-16	-26	08	39
500	559	-24	-33	04	29	557	-27	-33	05	43	558	-26	-36			557	-26	-26	07	44
400	718	-36	-44	03	45	774	-39	-46			715	-28	-48			714	-39	-48	08	46
300	911	-52	.	03	27	906	-54				907	-62				906	-54			
200	1166	-60		03	25	1160	-58				1163	-58				1162	-56			
100	1606	-56				1601	-57				1603	-57				1606	-54			
Markante Punkte	972	-4	-4			526	-6	-6			969	-5	-7			973	-9	-11		
	868	1	-1			915	-6	-6			888	-3	-10			906	-3	-8		
	823	1	-3			897	-1	-5			750	-7	-16			706	-7	-16		
	710	-8	-15			864	-1	-8			725	-9	-17			656	-11	-21		
	625	-14	-23			778	-4	-12			682	-9	-19			384	-42			
	550	-20	-28			278	-57				258	-60				237	-60			
	450	-31	-39			250	-60				212	-60				228	-68			
	250	-61				246	-60				162	-53				178	-53			
	239	-62				208	-59				130	-57				150	-53			
	187	-56				169	-56				090	-57				110	-58			
	170	-56				110	-56				-82	-58				090	-54			
	150	-55				090	-56									070	-52			
	130	-56				080	-57													
						077	-58													
Tropopause (m)	10500 m					10200 m					10200 m					10600 m				
Rel. Topographie 300/500	352 Dm					348 Dm					350 Dm					349 Dm				
500/700	252 Dm					252 Dm					252 Dm					253 Dm				
700/1000	283 Dm					287 Dm					280 Dm					278 Dm				
500/1000	535 Dm					533 Dm					532 Dm					531 Dm				

Flugzeug

343 Celle 50m

	23.1.50 08h					
Druck (NN)	1034.0 mb					
Bodendruck	1030					
0°Grenze						
PP	hh	TT	TdTd	hh	TT	TdTd
Boden in m		-4				
1000	26.4	-6				
950	66	-5				
900	109	-3				
850	154	-6				
800	201	-8				
750	251	-7				
700	305	-8				
650	362	-11				
600	423	-15				
550	488	-19				
500	559	-25				
450	634	-32				
400	716	-39				
350	806	-47				
300	907	-54				
Tropopause (m)	. m			m		
Rel. Topographie 300/500	348 Dm			Dm		
500/700	254 Dm			Dm		
700/1000	279 Dm			Dm		
500/1000	533 Dm			Dm		

Klartext:
Dünne, Kurze Kondensstreifen v. 380-330 mb
Dichte " " " v. 330-300 "
7m SE 6/8 Sc

Höhenwinde

dd: Windrichtung (36teilig) ff: Windgeschwindigkeit (Knoten)

Ort	Roetgen		Wasserland		Quakenbrück		Raergen		Göttingen	
Zeit	22.1.15		23.1.8h		23.1.8h		23.1.9h		23.1.9h	
Höhe (m)	dd	ff	dd	ff	dd	ff	dd	ff	dd	ff
Boden	13	08	12	05	09	09	09	10	09	10
300	.	.	14	11	10	23	.	.	10	16
600	08	12	14	14	11	26	11	20	10	20
900	08	22	09	15	11	25	10	30	08	22
1200	07	18	10	17	11	23	09	22	08	22
1500	08	20	09	16	10	23	09	14	08	20
1800	08	20			10	24	08	30	09	18
2100	08	28			10	23	08	30	09	26
2400	08	30			10	23	08	30	08	42
2700	07	24			09	28			08	46
3000	07	24			08	30			08	44
3600									08	40
4200									08	50
4800									08	52
5400									08	52
6000										
6600										
7200										
7800										
8400										
9000										
9900										
10800										
12000										
13500										
15000										

LIBRARY
FEB 27 1950
WEATHER BUREAU

Täglicher Wetterbericht

Herausgegeben vom Meteorologischen Amt für Nordwestdeutschland
Zentralamt für die Britische Zone
Hamburg 4, Bernhard-Nochtstr. 76

Jahrgang 75 Nr. 24

Bezugspreis je Monat DM einschl. Postzustellgebühr

Dienstag den 24 Januar 1950

gestern 12 Uhr MGZ

Landstationen	Höhe (NN)	iiiTdTd	Nddff	VVwwW	PPPTT	$N_hC_hh_sh_s$	6_{Ox}app	$8N_sC_hh_sh_s$	$8N_sC_hh_sh_s$	See
List/Sylt	16	020 55	12610	97020	36251	00940	60206	81499		1
Husum	13	029 56	11209	80020	35951	00001	64003			
Cuxhaven	2	131 55	01015	80020	36352	00900	60806			
Norderney	13	113 56	11211	30020	33952	00908	64608			2
Emden	6	203 56	01017	40020	33552	00900	61603			
Jever	5	122 56	01114	80020	34152	00900	64903			
Flensburg	41	033 53	11304	7020	34151	856 11	64003			
Schleswig-Lo.	20	034 56	11407	80020	34651	00908	64003			
Kiel	8	045 53	11609	95020	36551	00901	69002			
Lübeck	13	156 58	10910	80021	36500	11508	61002			
Hamburg-Fu.	14	147 57	22213	40020	33852	15501	67903	87620		
Lathen	8	204 56	00704	87010	33051	00900	61000			
Bramsche	86	316 57	00915	60010	32653	00900	60701			
Bremen	3	224 58	11112	80020	34351	00300	60701			
Hannover-Lo.	51	338 57	21212	50021	33952	00901	67904			
Lüneburg	28	244 58	22405	75030	35653	15500	64904			
Donnenberg	50	253 57	31310	80030	36252	21700	67904			
Braunschweig	82	348 57	11115	87030	34954	05400	64903			
Göttingen	151	444 58	20915	60030	33554	754**	64901			
Bochott	22	406 54	00908	50020	29701	854**	64902			
Gütersloh	70	320 52	00407	64010	31451	00900	64906			
Salzuflen	96	325 57	00908	17010	32452	00900	60701			
Bückeburg	67	330 57	10815	64020	33452	00900	67902			
Iserlohn	258	419 56	00709	60020	29300	15500	64902	84 15		
Essen-Mülheim	120	410 55	00714	150020	28751	00900	61909			
Roetgen	463	503 57	01010	50020	26953	00900	60815			
Bonn	62	512 56	00905	30020	28701	00900	60810			
Alt-Astenberg *	780	427 61	10916	81010	23558	16200	64903			
Braunlage *	607	452 60	20912	50012	25558	763**	60702			
Feuerschiffe		iiiTdTd	Nddff	VVwwW	PPPTT	$N_hC_hh_sh_s$	$1d_sd_sH_w$	3RRTsTs	6/app	
F-Schiff S2	o	001 02	07205	97022	32004	00700**	11121		6*802	
" " Elbe 1	o	005 55	01313	98020	35752	00903	11121		6*702	
" " P11	o	004 03	01310	97030	35806	00900	11121		6*300	
" " Fehmarnbelt	o	006 57	11209	98000	36000	00940	11120		6*308	

gestern 18 Uhr MGZ

iiiTdTd	Nddff	VVwwW	PPPTT	$N_hC_hh_sh_s$	6_{Ox}app	7RRTsTs	$8N_sC_hh_sh_s$	$8N_sC_hh_sh_s$	See
020 55	01210	97020	35751	00900	63201	70001			1
029 56	00907	61020	34853	00900	63200	70051			
131 53	30918	83020	34752	35400	63300	70002			
113 56	01114	75020	33253	00900	63200	70051			2
203 56	00916	81020	32753	00900	64303	70050			
122 56	00906	80020	33354	00900	63308	70050			
033 54	00904	97020	35063	00900	61900	70000			
034 56	00908	80000	35653	00900	63703	70000			
045 56	11008	81030	35753	15500	63700	70000			
156 57	80912	87032	35643	854**	63514	73001	88617		
147 57	81010	24032	35054	854**	63302	70051	88516		
204 57	00909	81020	32554	00900	63204	70051			
316 58	70910	50022	32054	754**	63202	70000			
224 58	11115	32050	33554	754**	63300	70051	87618		
338 58	81110	50022	32054	855**	63300	70052			
244 58	81107	75021	33054	855**	63300	70052	88617		
253 57	81113	75022	33555	854**	63701	70052			
348 59	81115	81021	33954	854**	68701	79763			
444 59	80914	97022	32154	854**	63701	70054			
406 57	00909	40020	28753	00900	63501	70001			
320 54	01405	40022	31053	15500	63902	70000	87620		
325 57	00910	40022	31554	15500	63901	70052	87620		
330 57	10817	48021	31054	855**	65200	70052	87620		
419 58	00915	50020	29253	00900	63406	70032			
410 57	00918	150020	27854	00900	63204	70000			
503 59	00910	50020	26956	00900	63200	70053			
512 59	00909	30010	27653	00900	63204	70002			
427 61	80918	50020	21760	862**	69200	70057	88024		
452 60	81012	96017	54669	762**	69200	79758	87003		
iiiTdTd	Nddff	VVwwW	PPPTT	$N_hC_hh_sh_s$	$1d_sd_sH_w$	3RRTsTs	6/app		
001 02	01105	97020	37004	00900	11121	30056	6*805		
005 54	01113	98020	35752	00903	11121	30063	6*603		
004 52	11310	98030	34031	9****	11332	30062	6*300		
006 57	01115	97037	36251	88718	11**1	30057	6*807		

heute 0 Uhr MGZ

Landstationen	Höhe (NN)	iiiTdTd	Nddff	VVwwW	PPPTT	$N_hC_hh_sh_s$	6_{Ox}app	$8N_sC_hh_sh_s$	$8N_sC_hh_sh_s$	See
List/Sylt	16	020 55	81413	50032	34653	864**	67610	88010		2
Husum	13	029 57	81209	60022	34654	854**	60704			
Cuxhaven	2	131 57	81018	80022	33954	854**	60705			
Norderney	13	113 57	81215	50012	32355	854**	60707			
Emden	6	203 58	80916	75032	31654	864**	61507			
Jever	5	122 64	80408	60024	32555	854**	61504			
Flensburg	41	033 56	81215	97022	34354	865**	60804			
Schleswig-Lo.	20	034 57	80912	48022	35155	854**	60705			
Kiel	8	045 56	71212	81021	35554	764**	61903			
Lübeck	13	156 59	00908	87022	35056	00900	60705			
Hamburg-Fu.	14	147 58	01010	40012	34556	00900	60703			
Lathen	8	204 57	11109	81012	31154	354 41	61607			
Bramsche	86	316 59	30913	81012	31056	356 00	60806			
Bremen	3	224 59	81117	50022	32665	855**	60807			
Hannover-Lo.	51	338 60	81214	81022	31955	855**	64904			
Lüneburg	28	244 60	10605	75012	33956	00901	60828			
Donnenberg	50	253 59	01106	75022	34357	00900	67908			
Braunschweig	82	348 62	71110	75021	32855	754**	60804			
Göttingen	151	444 60	00910	97022	31357	00900	64604			
Bocholt	22	406 58	00909	96020	28256	00900	60704			
Gütersloh	70	320 58	00905	48021	30256	00900	61606			
Salzuflen	96	325								
Bückeburg	67	330 57	80910	48032	31854	855**	60808	88610		
Iserlohn	258	419 61	00905	97020	28158	00900	61612			
Essen-Mülheim	120	410 58	00610	75020	27056	00900	60704			
Roetgen	463	503 61	01415	30020	25758	00900	60812			
Bonn	62	512 61	00905	70020	27254	00900	60709			
Alt-Astenberg *	780	427 62	00920	96020	20561	00900	60709			
Braunlage *	607	452 61	80809	95717	53361	861**	67906			
Feuerschiffe		iiiTdTd	Nddff	VVwwW	PPPTT	$N_hC_hh_sh_s$	$1d_sd_sH_w$	3RRTsTs	6/app	
F-Schiff S2	o	001 51	01113	98020	30002	00900	11112		6*300	
" " Elbe 1	o	005 55	81218	98022	33153	9****	11211		6*906	
" " P11	o	004 52	91120	97000	33152	9****	11112		6*807	
" " Fehmarnbelt	o	006 56	81513	97022	25153	856**	11111		6*801	

heute 6 Uhr MGZ

iiiTdTd	Nddff	VVwwW	PPPTT	$N_hC_hh_sh_s$	6_{Ox}app	7RRTsTs	$8N_sC_hh_sh_s$	$8N_sC_hh_sh_s$	See
020 57	81214	97022	33654	862**	63705	70054	88013		2
029 59	71216	60032	33157	754**	63501	70057	87613		
131 59	31122	80022	32456	35300	63503	70057			
113 58	41215	75012	30356	45400	63607	70056			
203 57	60915	40032	29656	66400	62606	70056			
122 59	71110	60021	30756	754**	63505	70056			
033 57	81218	97022	33155	865**	63501	70055			
034 58	71115	56707	33354	8****	63502	70057			
045 57	81212	87022	34456	864**	63407	70056			
156 59	80913	60012	34256	863**	63200	79757	88008		
147 61	71115	24021	33257	764**	63702	70058	87616		
204 59	01112	81020	29256	00900	63702	70056			
316 60	00909	81020	29457	00900	63718	70057			
224 60	71112	50022	31954	754**	63704	70056	87616		
338 60	81110	81022	30457	845**	63703	70057			
244 61	41209	80022	31757	45600	63705	70058			
253 59	21110	75021	33358	00940	63506	79758			
348 63	00910	98017	31358	00900	63602	79758			
444 61	00905	97020	29859	00900	63505	70059			
406 58	00909	96020	26357	00900	63511	70057			
320 57	00906	32020	28437	00900	60606	70057			
325 59	00913	97020	28858	15500	67605	70058			
330 60	10720	48020	30158	15500	67605	70058			
419 62	00705	97028	26559	00900	63504	70060			
410 59	00710	75020	25657	00900	63510	70057			
503 61	01420	50020	22459	00900	63915	70059			
512 62	00901	30020	25859	00900	63709	70060			
427 63	01120	97020	28063	00900	69608	70063			* 10cm
452 64	80608	95717	51563	862**	69404	79763			* 5 cm
iiiTdTd	Nddff	VVwwW	PPPTT	$N_hC_hh_sh_s$	$1d_sd_sH_w$	3RRTsTs	6/app		
001 00	81113	97022	28500	.....	11132	30063	6*805		
005 57	41118	98017	32355	408 40	11111	30069	6*808		
004 65	81220	97022	31551	9****	11202	30062	6*810		
006 56	81118	97022	33454	855**	11111	30061	6*802		

Deutsche Schiffsmeldungen (Schlüssel: YQLaLaLa LoLoLoGG Nddff VVwwW PPPTT $N_hC_hh_sh_s$)

23.	Surf	23673	18500	92230	97585	20006		23.	Ostmark	23701	17106	82330	96022	18308	8****		23.	Olbers	23549	01018	01313	98010	24006		
11.	Großbeer	23780	17008	82333	97818	18407		11.	"	-	00244	00407	12345	-	-		11.	Ostmark	23701	17118	82342	95102	14144	862**	12147
	Ostpreußen	23579	07008	81808	98000	20006			Mannheim	23545	03512	81709	97016	33101				"	→	-	-	00841	0****		
	Olbers	23533	03008	91249	96172	30803			Baumgarten	20461	25917	82124	97022	92002				Glückauf	23665	10518	81218	97022	24208		
	Warburg	23663	09306	81224	98032	22807			Marburg	23692	13312	82237	96636	17315				Roter Sand	20640	04518	71818	98022	23603		
	Neptun	23693	15500	61324	96820	09707			Fröhlich	23593	03512	71913	96838	32708				Mannheim	23557	04718	11309	97020	24104		
	Hüntermeer	23650	08000	82330	97812	22207			Olbers	23515	07912	60923	97011	23204				Regensburg	23685	11723	12409	98031	20207		
	Wiesbaden	20633	11807	12224	97018	09507			Ostmark	23701	17112	81936	95102	15106	862**			Württemberg	23528	05723	41717	98022	22007		
	Mannheim	23573	02007	81909	97022	33903			Antares	23644	09717	82224	98022	33008				Bäckler	20654	26723	82524	96268	98200		
	Rauf	23610	04007	81814	97182	25507			Bremerhav.	23675	11211	82330	98022	18907				Bremerhav.	23664	09723	82224	97022	23908		
	Roter Sand	20610	09207	71909	98031	18109			Flohr	23634	04111	81818	96545	28908				Thüringen	23693	15023	03713	98000	18907		
	Neptun	23693	15506	81324	96806	19111			Warburg	23686	12411	82224	95102	17208				Emsbüren	20620	13023	80409	96656	00008		
	Glückauf	23675	11007	61230	98022	20307			Marburg	23686	12317	72330	97022	18808				Skalpenbank	23658	08723	81318	98022	25009		
	Berlin	23677	09307	81324	98022	21307			Antares	23694	11017	82230	97515	21608				Roter Sand	20597	01723	31618	98031	23908		
	Schau	23707	09907	81733	97216	18006			Berlin	23632	08217	72430	98022	25208				Schau	23704	17723	41613	97011	18205		

* Höhenangaben auf Stationshöhe reduziert

Alle Zeitangaben in mittlerer Greenwicher Zeit (MGZ)

Höhenwetterlage von heute früh

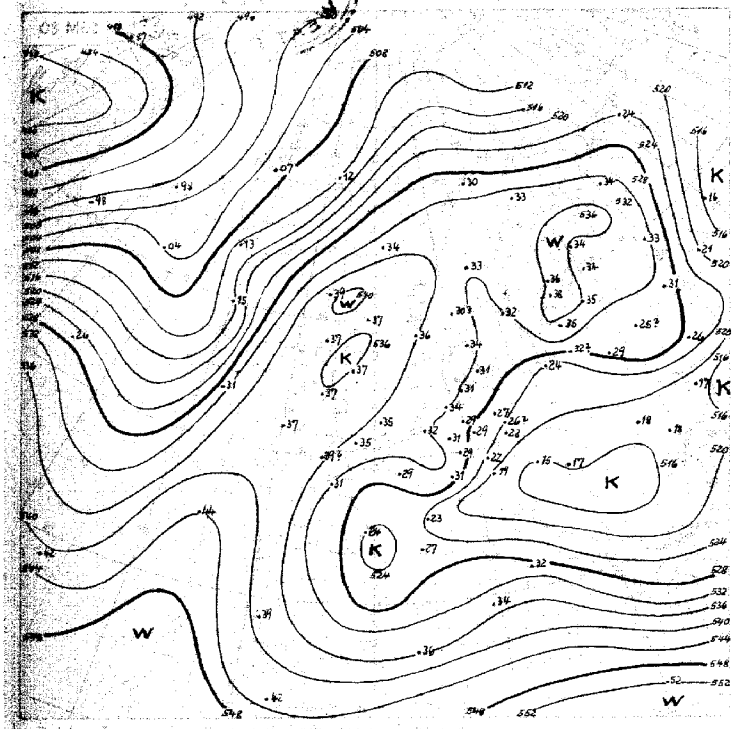

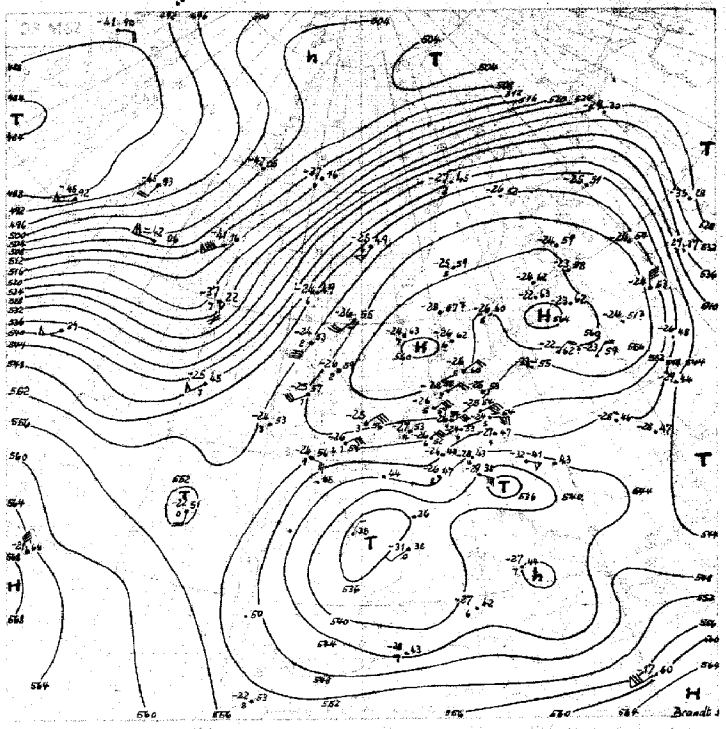



Wetterlage von gestern 18 Uhr MEZ

Dr. Walden

Szerengi Proj. M.I. 40000906 (60. Breitengrad)



Dienstag 24. Januar 1950

Bei der Kältewelle um die Mitte der vorigen Woche lag eine ähnliche Bodendruckverteilung vor wie heute. Auch damals befand sich der Schwerpunkt des hohen Druckes ostwärts von uns. Zum Wochenende hatte sich aber dieser Schwerpunkt nach dem Westen verlagert, und mit der aufkommenden nördlichen Luftströmung setzte eine merkliche Milderung für NW-Deutschland ein. Die Verteilung der troposphärischen Luftmassen ist heute eine wesentlich andere. Am Donnerstag der vorigen Woche hatte sich gerade eine Warmluftinsel bei den Farörern aus einer nach Norden reichenden Warmluftzunge abgesondert. Dadurch lag das zugehörige steuernde Höhenhoch über Grossbritannien, und zum Wochenende konnte mit der starken nördlichen Höhenströmung ein kräftigeres Fallgebiet über das Baltikum nach Westrussland gelangen , so dass hier der kalte Bodenhochkern rasch abgebaut wurde.

Unterdessen ist die damals abgelöste Warmluftmasse mit wesentlichen Teilen bis Finnland gelangt, und dementsprechend hat sich die Hauptfrontalzone mit den starken nördlichen Höhenwinden über Russland weiter nach Osten verschoben. Die Bahn der Druckwellen verläuft deshalb heute in weitem Bogen über Nordskandinavien und die Barentssee, und biegt dann erst nach Südosten ein. Damit ist dieses Mal ein rascher Abbau des östlichen Hochkerns nicht zu erwarten. Mit der anhaltenden südöstlichen Bodenströmung wird nach Nordwestdeutschland weiterhin Kaltluft geführt, wie die Karte der rel. Topo. zeigt, da der Kaltlufttropfen heute über Ungarn und Österreich liegt. Mit weiterer Frostverschärfung, besonders nachts, ist deshalb noch zu rechnen.

An der Westküste Grossbritanniens trifft ein maritimes Frontensystem allmählich mit der von Osten kommenden Kaltluft zusammen. Das zwischen Island und den Farörern angelangte Teiltief der Frontalzone dürfte das letzte sein, das noch den Weg nach Nordosten nehmen kann.

Diese Entwicklung wird durch die entstandene Dreimasseneck-Situation über dem nordwestlichen Atlantik begünstigt. Eine kräftige Sturmtiefbildung muss einsetzen. Der auf Grossbritannien gerichtete Vorderseitenwarmluftstrom könnte hier allmählich zur Kräftigung einer atlantischen Hochdruckzelle führen.

Dr. P f l u g b e i l

Nr. 24a

Freie Atmosphäre
Temperatur, Feuchte, Wind

Dienstag den 24. Januar 1950

hh: Höhe in Dm PP: Druck (Zehner-mb) TT: Lufttemperatur (°C) TdTd: Taupunkttemperatur (°C) dd: Windrichtung (36teilig) ff: Windgeschwindigkeit (Knoten)

122 Jever 5m

Zeit	23.1.50 14h					23.1.50 20h					24.1.50 02h					24.1.50 08h				
Druck (NN)	1033.5 mb					1033.5 mb					1031.9 mb									
Bodendruck	1033 "					1033 "					1031 "									
0°-Grenze																				
PP	hh	TT	TdTd	dd	ff	hh	TT	TdTd	dd	ff	hh	TT	TdTd	dd	ff	hh	TT	TdTd	dd	ff
Boden mm		-1	-6	10	07		-4	-7	11	10		-5	-8	10	08		-6	-9	10	12
1000	26.3	-2	-7	·	·	25.8	-5	-6	·	·	24.6	-6	-9	·	·	23.6	-7	-11	·	·
950	67	-3	-8	11	20	66	-3	-7	10	28	64	-10	-13	11	21	63	-7	-9	11	22
900	110	-3	-8	09	23	109	-2	-9	09	28	107	-2	-7	11	22	105	-3	-11	11	21
850	155	-3	-12	08	25	154	-2	-11	09	27	153	-2	-9	10	22	150	-5	-14	10	22
800	203	-2	-11	09	30	202	-2	-13	09	16	201	-3	-12	09	22	198	-6	-15	09	27
700	308	-7	-19	09	32	307	-8	-18	09	27	305	-7	-16	08	22	301	-9	-19	10	29
600	427	-14	-25	08	29	425	-16	-26	08	28	421	-16	-25	08	29	419	-18	-23	08	35
500	562	-24	-34	07	24	560	-24	-36	08	37	557	-26	-34	07	28	552	-27	-36	08	32
400	721	-36	-46	08	32	719	-38	-48	07	29	716	-37	-45	06	30	710	-38	-47	09	23
300	914	-52		08	37	911	-54	·	08	26	910	-52	·	05	25	902	-53	·	08	29
200	1170	-61	·	08	28	1169	-61	·	09	25	1166	-61	·	08	26	1159	-57	·	09	28
100	(1611)								08	10	1606	36		10	12					
Markante Punkte (Druck in ganzen mb)	980	-3	-6	·	·	026	-3	-6	·	·	989	-6	-9	·	·	965	-11	-14	·	·
	924	-2	-9	·	·	935	-8	-8	·	·	934	-2	-6	·	·	924	-3	-8	·	·
	833	-4	-13	·	·	850	-60	·	08	28	820	-2	-11	·	·	824	-6	-15	·	·
	754	-59	·	·	·	749	-63	·	·	·	750	-32	-39	09	28	750	-23	-33	08	35
	150	-54	·	08	20	146	-59	·	·	·	350	-43	·	05	30	340	-23	-39	·	·
	703	-54	·	·	·	177	-59	·	·	·	254	-56	·	·	·	276	-56	·	·	·
											235	-60	·	·	·	250	-57	·	07	29
											209	-62	·	·	·	228	-60	·	·	·
											163	-55	·	·	·	170	-55	·	09	20
											150	-55	·	09	76	150	-55	·	09	15
											130	-56	·	10	74	137	-55	·	·	·
											086	-56	·	08	09					
											077	-56	·	·	·					
Tropopause (m)	11400 m					11400 m					11300 m					9500 m				
Relative Topographie 300/500	352 Dm					351 Dm					352 Dm					350 Dm				
500/700	254 Dm					253 Dm					253 Dm					251 Dm				
700/1000	282 Dm					281 Dm					281 Dm					278 Dm				
500/1000	636 Dm					534 Dm					534 Dm					529 Dm				

112 Leerlohn 258m

Zeit	23.1.50 14h					23.1.50 20h					24.1.50 02h					24.1.50 08h				
Druck (NN)	1028.3										1028.4 mb									
Bodendruck	996										994 "									
0°-Grenze																				
PP	hh	TT	TdTd	dd	ff	hh	TT	TdTd	dd	ff	hh	TT	TdTd	dd	ff	hh	TT	TdTd	dd	ff
Boden mm		-7	-4	05	13				09	09		-8	-10	10	09				10	02
1000	22.2	·	·	·	·				·	·	21.0	·	·	·	·				·	·
950	63	-3	-9	10	21				17	16	67	-6	-9	12	17				12	09
900	106	-3	-9	10	23				12	20	109	-3	-6	11	20				12	15
850	157	-3	-12	09	30				11	25	149	-5	-9	11	22				10	22
800	198	-6	-16	09	34				11	28	196	-6	-10	10	25				10	28
700	303	-7	-19	08	46				09	27	300	-9	-16	09	35				09	32
600	421	-16	-29	08	48				09	44	418	-19	-24	08	41				09	34
500	556	-25	-36	09	50				09	50	552	-26	-32	08	43				09	42
400	714	-38	-48	09	57				08	53	711	-36	-42	07	59				08	30
300	907	-50	·	08	58				09	59	904	-49	·	07	49				08	29
200	1167	-53	·	08	58				08	28	1163	-54	·	08	35				08	29
100	1616	-52							08	13	1606	-57	·	10	13					
Markante Punkte (Druck in ganzen mb)	894	-3	-9								970	-8	-12	·	·					
	861	-3	-11								922	-1	4	·	·					
	820	-6	-15								855	-5	9	·	·					
	740	-6	-17								805	-5	8	·	·					
	712	-7	-18								745	-7	-13	·	·					
	695	-7	-19								740	-7	13	·	·					
	613	-14	-26								485	-26	32	·	·					
	588	-17	-28								450	-37	36	08	49					
	332	-47	·								350	-43	·	09	61					
	270	-52	·								272	-61	·	·	·					
	242	-56	·								238	-52	·	·	·					
	212	-56	·								090	-59	·	10	71					
	188	-52	·								070	-55	·	09	09					
	160	-51	·								060	-55	·	09	05					
	063	49																		
Tropopause (m)	11400 m								m		11300 m					m				
Relative Topographie 300/500	351 Dm								Dm		352 Dm					Dm				
500/700	253 Dm								Dm		252 Dm					Dm				
700/1000	281 Dm								Dm		279 Dm					Dm				
500/1000	534 Dm								Dm		531 Dm					Dm				

034 Schleswig-La. 20m

Zeit	23.1.50 14h					23.1.50 20h					24.1.50 02h									
Druck (NN)	1035.8 mb										1034.5 mb									
Bodendruck	1033 "										1032 "									
0°-Grenze																				
PP	hh	TT	TdTd	dd	ff	hh	TT	TdTd	dd	ff	hh	TT	TdTd	dd	ff	hh	TT	TdTd	dd	ff
Boden mm		-1	-6	10	10				14	12		-6	-8	11	06					
1000	28.2	-3	-8	11	14				·	·	26.9	-7	-11	12	20					
950	69	-3	-8	11	15				10	19	66	-8	-14	12	20					
900	112	-3	-9	10	17				10	21	109	-3	-15	11	23					
850	157	-4	-11	09	22				09	23	154	-3	-16	10	22					
800	205	-4	-12	09	37				08	25	202	-4	-18	09	22					
700	309	-9	-17	08	30				09	24	306	-11	-23	09	25					
600	422	-16	-29	08	29				08	23	421	-17	-32	09	24					
500	562	-26	-33	07	20				07	20	558	-28	-42	07	19					
400	721	-37	-44	08	18				04	19	715	-38	-51	06	24					
300	913	-53	·	09	22				07	20	908	-49	·	06	25					
200	1168	-58	·	08	29				09	18	1165	-60	·	07	22					
100	1608	-54	·	11	15						1603	-56	·	10	12					
Markante Punkte (Druck in ganzen mb)	980	-5	-9	·	·						960	-10	-14	·	·					
	945	-2	-8	·	·						922	-3	-14	·	·					
	923	-3	-10	·	·						823	-3	-7	·	·					
	890	-3	-9	·	·						484	-30	-45	·	·					
	854	-4	-11	·	·						430	-33	-48	07	22					
	820	-3	-8	·	·						350	-42	·	06	30					
	696	-11	-20	·	·						313	-49	·	·	·					
	480	-28	-36	·	·						250	-59	·	07	26					
	468	-28	-36	·	·						204	-60	·	·	·					
	280	-57	·	·	·						170	-59	·	09	22					
	225	-62	·	·	·						150	-56	·	09	22					
	184	-56	·	·	·						142	-56	·	·	·					
	110	-56	·	28	14						137	-56	·	·	·					
	080	-56	·	12	09						110	-56	·	12	12					
	070	54	·								086	-57	·	·	·					
Tropopause (m)	11000 m								m					m					m	
Relative Topographie 300/500	357 Dm								Dm					Dm					Dm	
500/700	253 Dm								Dm					Dm					Dm	
700/1000	281 Dm								Dm					Dm					Dm	
500/1000	534 Dm								Dm					Dm					Dm	

338 Hannover-La. 51m

Zeit	23.1.50 14h					23.1.50 20h					24.1.50 02h					24.1.50 08h				
Druck (NN)	1033.2 mb					1032.7 mb					1031.1 mb					1030.1 mb				
Bodendruck	1026 "					1026 "					1024 "					1023 "				
0°-Grenze																				
PP	hh	TT	TdTd	dd	ff	hh	TT	TdTd	dd	ff	hh	TT	TdTd	dd	ff	hh	TT	TdTd	dd	ff
Boden mm		-3	-8	10	14		-4	-8	10	14		-6	-10	12	12		-8	-11	09	10
1000	25.7	-6	-11	11	18	25.2	-6	-9	11	18	24.2	-6	-10	12	16	23.1	-9	-11	11	18
950	66	-9	-16	10	23	65	-9	-11	11	18	64	-9	-13	12	22	63	-12	-15	12	23
900	108	-4	-11	09	32	107	-7	-10	11	30	106	-4	-9	12	27	105	-7	-12	12	27
850	153	-6	-15	09	35	152	-2	-11	11	26	151	-6	-13	10	24	150	-6	-12	12	26
800	200	-4	-16	09	33	200	-4	-13	10	27	199	-6	-16	09	22	198	-9	-15	11	26
700	304	-9	-23	09	35	305	-8	-22	09	31	302	-10	-21	08	29	301	-11	-19	10	29
600	422	-16	-29	09	35	422	-16	-31	09	31	420	-17	-28	08	34	417	-19	-27	09	33
500	557	-26	-38	08	38	557	-26	-39	08	32	554	-26	-36	08	41	551	-26	-33	09	36
400	715	-38	-49	08	45	715	-35	-47	07	49	712	-37	-46	08	37	709	-38	-45	09	33
300	905	-53	·	09	55	909	-52	·	08	49	905	-50	·	07	35	901	-52	·	08	38
200	1161	-58	·	·	·	1165	-59	·	08	29	1162	-58	·	08	30	1158	-57	·	09	29
100	1603	-55	·	·	·	1608	-56	·	07	12						1603	-54	·	07	23
Markante Punkte (Druck in ganzen mb)	937	-11	-17	·	·	928	-11	-12	·	·	938	-12	16	·	·	960	-13	-14	·	·
	906	-4	-11	·	·	895	-6	-9	·	·	909	-4	9	·	·	918	-7	-10	·	·
	891	-4	-12	·	·	873	-4	-19	·	·	873	-4	11	·	·	836	-6	-12	·	·
	867	-6	-15	·	·	850	-6	-20	09	32	778	-6	17	·	·	574	-22	-29	·	·
	550	-19	-33	08	35	450	-37	-44	08	40	750	-8	19	08	29	516	-24	-32	·	·
	427	-35	-46	·	·	411	-33	-46	·	·	550	-22	32	08	37	331	-49	·	·	·
	250	-60	·	09	50	318	-50	·	·	·	265	-56	·	·	·	260	-57	·	07	36
	216	-60	·	·	·	289	-54	·	·	·	224	-60	·	·	·	190	-53	·	08	23
	180	-55	·	·	·	230	-59	·	·	·	213	-60	·	·	·	130	-53	·	03	22
	166	-55	·	·	·	213	-60	·	·	·	185	-56	·	·	·	110	-54	·	07	29
	150	-55	·	·	·	209	-60	·	·	·	170	-56	·	08	24	092	-54	·	·	·
	090	-55	·	·	·	166	-53	·	·	·	161	-56	·	·	·					
	080	-54	·	·	·	130	-53	·	09	15										
						110	-56	·	08	17										
						70	-56	·	07	18										
Tropopause (m)	10200 m					10600 m					10400 m					10200 m				
Relative Topographie 300/500	348 Dm					352 Dm					357 Dm					350 Dm				
500/700	253 Dm					252 Dm					257 Dm					250 Dm				
700/1000	279 Dm					280 Dm					278 Dm					278 Dm				
500/1000	532 Dm					532 Dm					529 Dm					528 Dm				

Flugzeug

343 Celle 50m

Zeit	24.1.50 08h					
Druck (NN)	1030.7 mb					
Bodendruck	1026 "					
0°-Grenze						
PP	hh	TT	TdTd	hh	TT	TdTd
Boden mm		-8				
1000	23.7	-11				
950	63	-11				
900	105	-9				
850	150	-7				
800	197	-10				
750	247	-9				
700	300	-11				
650	357	-15				
600	417	-19				
550	487	-22				
500	550	-26				
450	626	-32				
400	707	-39				
350	793	-45				
300	889	-53				
Tropopause (m)		m				m
Relative Topographie 300/500	349 Dm					Dm
500/700	250 Dm					Dm
00/1000	279 Dm					Dm
00/1000	527 Dm					Dm

Klartext: Dünne, kurze Kondensstreifen bis 300 mb

Höhenwinde

dd: Windrichtung (36teilig) ff: Windgeschwindigkeit (Knoten)

Ort	Hannover		Roatgen		Quakenbrück		Göttingen		Göttingen		Göttingen		Quakenbrück		Roatgen	
Zeit	23.1.16h		23.1.15h		23.1.14h		23.1.21h		24.1.3h		24.1.09h		24.1.08h		24.1.09h	
Höhe (m)	dd	ff	dd	ff	dd	ff	dd	ff	dd	ff	dd	ff	dd	ff	dd	ff
Boden	09	14	06	10	09	10	09	10	09	14	00	00	09	10	12	20
300	17	20	·	·	09	17	10	14	11	14	10	10	10	23	·	·
600	11	21	09	08	10	27	12	20	11	22	11	28	11	17	12	28
900	10	25	10	30	10	37	12	20	11	26	12	32	11	24	10	36
1200	10	28	09	32	10	33	12	26	11	30	12	36	10	12	10	32
1500	10	32	08	38	10	30	11	32	11	32	12	44	10	10	09	28
1800	10	30	09	36	10	26	11	38	12	36	12	48	09	12	09	34
2100	·	·	10	44	09	31	10	40	09	34	12	36	09	14	09	26
2400	10	31	09	44	09	35	10	34	09	28	11	38	09	15	09	24
2700	·	·	08	52	09	35	10	36	09	28	11	40	09	16	09	32
3000	10	31	08	60	09	35	10	36	08	28	11	40	09	14	08	30
3600	·				08	29	·						09	14	10	36
4200	09	34			08	29									09	32
4800	·														08	34
5400	08	36														
6000	·	·														
6600	·	·														
7200	08	48														
7800	·	·														
8400	·	·														
9000	08	30														
9900																
10800																
12000																
13500																
15000																

LIBRARY
FEB 27 1950
WEATHER BUREAU

Täglicher Wetterbericht

Herausgegeben vom Meteorologischen Amt für Nordwestdeutschland
Zentralamt für die Britische Zone
Hamburg 4, Bernhard-Nochtstr. 76

Jahrgang 15 Nr. 25a   Bezugspreis je Monat   DM einschl. Postzustellgebühr   Mittwoch den 25. Januar 1950

gestern 12 Uhr MGZ

Landstationen	Höhe (NN)	iiiTdTd	Nddff	VVwwW	PPPTT	NhChCmCH	6oxopp	8NsChshs	8NsChshs	
List/Sylt	16	020 57	31315	98010	32653	36400	60706	83613		See = 2
Husum	13	029 60	00913	81020	31825	00900	67912			
Cuxhaven	2	131 57	10918	40021	31355	11500	60807			
Norderney	13	113 58	11017	60012	29055	15500	64914			See = 3
Emden	6	203 58	11021	40012	28554	15400	61913			
Jever	5	122 59	00908	75022	29954	00900	64907			
Flensburg	41	033 58	11117	81012	32154	15400	64909			
Schleswig-La.	20	034 56	00915	64020	32853	00900	60709			
Kiel	8	045 56	01211	81020	32953	00900	64911			
Lübeck	13	156 62	01211	81020	32753	00900	60309			
Hamburg-Fu.	14	147 59	01114	40020	31954	00900	60810			
Lathen	8	204 59	01009	81020	28459	00900	64909			
Bramsche	86	316 60	00913	81020	27755	00900	60714			
Bremen	3	224 60	01115	56022	29555	00900	61913			
Hannover-La.	51	338 61	01108	60022	29254	00900	60708			
Lüneburg	28	244 62	00909	81020	31856	00900	64909			
Dannenberg	50	253 60	01114	40020	32756	00900	64908			
Braunschweig	82	348 61	21212	82020	30656	00902	64911			
Göttingen	151	444 60	01209	30020	27755	00900	61917			
Bocholt	22	406 58	01107	40020	25154	00900	60710			
Gütersloh	70	320 60	00910	48020	26853	00900	65912			
Salzuflen	96	32559	11109	40030	27354	00940	60713			
Bückeburg	67	330 60	20816	36030	28455	00940	67915	82484		
Iserlohn	258	419 58	00705	40020	25155	00900	61911			
Essen-Mülheim	120	410 58	00513	15057	24254	00900	68917			
Roetgen	463	503 62	01010	60020	21655	00900	60705			
Bonn	62	512 58	01309	50020	23452	00900	60723			
Alt-Astenberg *	780	427 62	00916	75020	27561	00900	61001			
Braunlage *	607	452 52	01011	40058	50717	00900	64907			
Feuerschiffe		iiiTdTd	Nddff	VVwwW	PPPTT	NhChCmCH	1dwdwHw	3RRTsTs	6/app	
F-Schiff S2	o	001 00	81109	97022	27001	837xx	11132		6x813	
" " Elbe I	o	005 56	37118	98011	30454	31500	11122		6x927	
" " P11	o	004 55	61220	97022	30653	696xx	11233		6x303	
" " Fehmarnbelt	o	006 57	01118	97010	33053	00900	11121		6x300	

gestern 18 Uhr MGZ

Landstationen	iiiTdTd	Nddff	VVwwW	PPPTT	NhChCmCH	6oxopp	7RRTeTe	8NsChshs	8NsChshs	
List/Sylt	020 57	01316	98020	30853	00900	63602	70052			See = 3
Husum	029 58	00913	50020	29955	00900	63605	70053			
Cuxhaven	131 59	01026	50020	29254	00900	63604	70053			
Norderney	113 59	01017	75020	27754	00900	63605	70053			
Emden	203 60	00717	75020	26056	00900	63704	70053			
Jever	122 60	00910	50020	27355	00900	63608	70053			
Flensburg	033 57	01207	98020	30255	00900	63902	70053			
Schleswig-La.	034 58	01014	64020	31156	00900	60703	70053			
Kiel	045 58	00909	81020	31354	00900	63704	70052			
Lübeck	156 61	00808	81020	31156	00900	63607	70052			
Hamburg-Fu.	147 58	01113	32020	29756	00900	63803	70053			
Lathen	204 60	00909	81020	25754	00900	63605	70053			
Bramsche	316 61	00913	20020	25256	00900	63607	70054			
Bremen	224 60	00912	40050	27455	00900	63803	70053			
Hannover-La.	338 61	01212	50020	26655	00900	63604	70053			
Lüneburg	244 61	00907	60020	29356	00900	63609	70054			
Dannenberg	253 59	01011	35020	30657	00900	63705	70054			
Braunschweig	348 62	01012	80020	27856	00900	63709	70053			
Göttingen	444 61	01111	97020	25355	00900	63703	70054			
Bocholt	406 59	01119	50020	22354	00900	63606	70052			
Gütersloh	320 58	00908	40020	24756	00900	63703	70053			
Salzuflen	32559	10907	15030	25156	00900	63502	70053			
Bückeburg	330 60	00122	40020	26454	00900	63700	70054			
Iserlohn	419 61	01113	30020	22755	00900	63504	70053			
Essen-Mülheim	410 61	00714	20020	21654	00900	63501	70053			
Roetgen	503 62	01213	40020	20256	00900	63601	70054			
Bonn	512 56	00903	50021	21653	00900	63701	70051			
Alt-Astenberg *	427 62	01014	60020	15761	00900	69703	70059			Schnee = 10 cm
Braunlage *	452 62	00810	96020	49060	00900	69703	79757			" = 3 *
Feuerschiffe	iiiTdTd	Nddff	VVwwW	PPPTT	NhChCmCH	1dwdwHw	3RRTsTs	6/app		
F-Schiff S2	001 51	81109	97022	25200		11132	30056	8x808		
" " Elbe I	005 56	01118	97020	27853	00900	11122	30062	6x602		
" " P11	004 54	61223	97022	28552		11233	30063	6x604		
" " Fehmarnbelt	006 55	01318	97010	31053	00900	113xx	30058	6x709		

heute 0 Uhr MGZ

Landstationen	Höhe (NN)	iiiTdTd	Nddff	VVwwW	PPPTT	NhChCmCH	6oxopp	8NsChshs	8NsChshs	
List/Sylt	16	020 56	01314	98020	29953	00900	60707			See = 2
Husum	13	029 59	00909	80020	29056	00900	61906			
Cuxhaven	2	131 59	00926	50020	28256	00900	60709			
Norderney	13	113 59	01116	75020	26256	00900	64909			
Emden	6	203 61	00916	60020	25158	00900	60811			
Jever	5	122 61	00910	50020	26257	00900	60711			
Flensburg	41	033 57	01108	98020	29355	00900	60706			
Schleswig-La.	20	034 59	00910	64020	29956	00900	60707			
Kiel	8	045 57	00707	82011	30855	00900	61909			
Lübeck	13	156 61	00910	81020	30058	00900	60709			
Hamburg-Fu.	14	147 60	01013	40020	28057	00900	60717			
Lathen	8	204 59	01009	60020	24656	00900	60709			
Bramsche	86	316 61	00509	20020	23958	00900	60712			
Bremen	3	224 62	00712	50020	25757	00900	64914			
Hannover-La.	51	338 61	01108	50020	24658	00900	60815			
Lüneburg	28	244 62	00912	75020	28058	00900	60713			
Dannenberg	50	253 61	01111	75020	28858	00900	60715			
Braunschweig	82	348 62	00908	85020	25957	00900	60712			
Göttingen	151	444 61	01802	96020	24057	00900	60709			
Bocholt	22	406 59	01107	96020	21257	00900	60711			
Gütersloh	70	320 60	00905	40020	23357	00900	6x609			
Salzuflen	96	325								
Bückeburg	67	330 61	00716	40020	24857	00900	68912			
Iserlohn	258	419 61	00902	40020	21658	00900	64906			
Essen-Mülheim	120	410 59	00610	60020	20657	00900	60807			
Roetgen	463	503 63	01210	40020	19759	00900	60707			
Bonn	62	512 62	00903	30020	20756	00900	60705			
Alt-Astenberg *	780	427 64	01017	60020	24062	00900	60712			
Braunlage *	607	452 64	00606	96020	47062	00900	61909			
Feuerschiffe		iiiTdTd	Nddff	VVwwW	PPPTT	NhChCmCH	1dwdwHw	3RRTsTs	6/app	
F-Schiff S2	o	001 51	31113	97020	23501	3x7xx	11133		6x810	
" " Elbe I	o	005 94	11118	98020	27051	00900	111xx		6x808	
" " P11	o	004 53	11423	97020	27052	xxxxx	11433		6x818	
" " Fehmarnbelt	o	006 57	01417	97020	30053	00900	11422		6x708	

heute 6 Uhr MGZ

Landstationen	iiiTdTd	Nddff	VVwwW	PPPTT	NhChCmCH	6oxopp	7RRTeTe	8NsChshs	8NsChshs	
List/Sylt	020 56	31212	98030	27054	00905	63815	70054			See = 2
Husum	029 58	10918	50020	26056	00940	63912	70057			
Cuxhaven	131 59	20928	50030	25656	00940	63920	70056			
Norderney	113 61	00116	75020	23657	00900	63812	70057			
Emden	203 61	00917	80020	22658	00900	63710	70058			
Jever	122 62	00908	50020	23657	00980	63711	70058			
Flensburg	033 57	01209	98020	26656	00900	63708	70055			
Schleswig-La.	034 59	01012	64020	27656	00900	63707	70057			
Kiel	045 58	01013	81020	27656	00900	63770	70056			
Lübeck	156 61	00710	81020	27658	00900	63714	70058			
Hamburg-Fu.	147 61	01013	48020	25958	00900	63714	70058			
Lathen	204 62	01009	60020	22458	00900	63609	70058			
Bramsche	316 62	00909	20020	22357	00900	63704	70059			
Bremen	224 62	01110	50020	23958	00900	64706	70058			
Hannover-La.	338 61	11106	50030	23359	754xx	63807	70059			
Lüneburg	244 62	00906	75020	26159	00900	63505	70059			
Dannenberg	253 61	01111	75020	27059	00900	63608	70059			
Braunschweig	348 61	10908	50030	24758	00940	63704	70059			
Göttingen	444 62	41011	50030	23357	00950	63401	70058			
Bocholt	406 59	00905	96020	19859	00900	63808	70059			
Gütersloh	320 60	01107	x0020	22158	00900	63506	70059			
Salzuflen	32559	01105	40020	21957	00900	63602	70058			
Bückeburg	330 62	20710	32030	23258	00940	63704	70058			
Iserlohn	419 62	01605	50020	20257	00900	63605	70059			
Essen-Mülheim	410 62	00705	75020	19859	00900	63602	70059			
Roetgen	503 62	01210	40020	19761	00900	63504	70061			
Bonn	512 62	00903	30020	20459	00900	63400	70060			
Alt-Astenberg *	427 64	01512	97020	23362	00900	69704	70063			Schnee = 20 cm
Braunlage *	452 64	13403	97010	46462	00940	69405	70012			" = 3 *
Feuerschiffe	iiiTdTd	Nddff	VVwwW	PPPTT	NhChCmCH	1dwdwHw	3RRTsTs	6/app		
F-Schiff S2	001 00	01113	98020	21800	00900	11133	30065	6x807		
" " Elbe I	005 56	01124	87020	24154	00900	111xx	30060	6x813		
" " P11	004 53	01223	98020	24152	00900	11233	30063	6x812		
" " Fehmarnbelt	006 57	11318	97030	26954	00940	313xx	30061	6x717		

Deutsche Schiffsmeldungen (Schlüssel: YQLaLaLa LoLoLoGG Nddff VVwwW PPPTT NhChCmCH)

Datum	Schiff						
24/I	Nordenham	33596	04700	81509	97515	33006	
	Wiesbaden	30634	12200	80405	97848	05507	
	Neptun	33693	15500	22318	96011	20107	
	Warburg	33698	16500	72518	98037	19108	
	Olbers	30504	00400	00813	98020	21305	
	Ostmark	33701	17100	52513	97011	19005	
	Main	30660	26000	82430	97848	99001	
	Meersburg	33685	12501	62218	96028	20307	
	Glückauf	33660	09000	82218	97022	25xxx	
	Olbers	30500	01906	50618	98032	19504	
	Ostmark	33701	17106	72316	97022	17105	784xx
					00xxx	0xx04	12335
	Württemberg	33623	04207	82030	98022	26005	
	Arabe	30662	25907	52424	97261	00050	
	Berlin	33635	06207	32330	98021	29808	
24/II	Westermann	33685	12207	82213	96556	19208	
	Schau	33702	17207	72615	97028	15807	
	Flohr	33640	06605	52224	99011	26807	
	Kassel	33651	07711	82330	96032	24106	
	Württemb.	33616	04011	81833	98022	26206	
	Grosschel	33701	17111	82511	96626	16205	
	Westermann	33685	12211	82024	95555	16807	
	Flohr	33648	07711	82217	99032	23508	
	Gotland	33704	17312	82735	97626	12806	
	Wiesbaden	30633	12212	43418	98187	01906	
	A. Pust	33565	05912	71309	98012	31902	
	H. Homann	33536	05912	81318	98502	33201	
	Ostmark	33701	17712	82311	96638	14205	862xx
					007xx	00205	12648
	Nordenham	33630	05117	82037	98032	23907	
24/II	Flohr	33656	08917	82237	99032	19708	
	Marburg	33686	12317	82130	96605	12207	
	A. Pust	33554	06317	61113	98011	29201	
	Eckernförde	33708	16518	82030	96636	09506	
	Ostmark	33701	17118	72318	96076	102xx	7xxxx
					537xx	0xxxx	12646
	Olbers	30491	04218	50624	97021	17507	
	Frithjof	33598	03218	81913	97022	29106	
	Flohr	33662	09623	82452	98267	16907	
	Skolpenbank	33634	06323	82224	97022	xxx07	
	Berlin	33625	04823	82030	98022	27306	
	Schau	33698	16723	82237	96628	04905	
	Westermann	33678	11423	82237	96818	08107	
	Frithjof	33596	02913	81613	96025	29405	
	Bremerhaven	33643	06723	82430	97022	15106	

* [illegible]

Alle Zeitangaben in mittlerer Greenwicher Zeit (MGZ)

Höhenwetterlage von heute früh

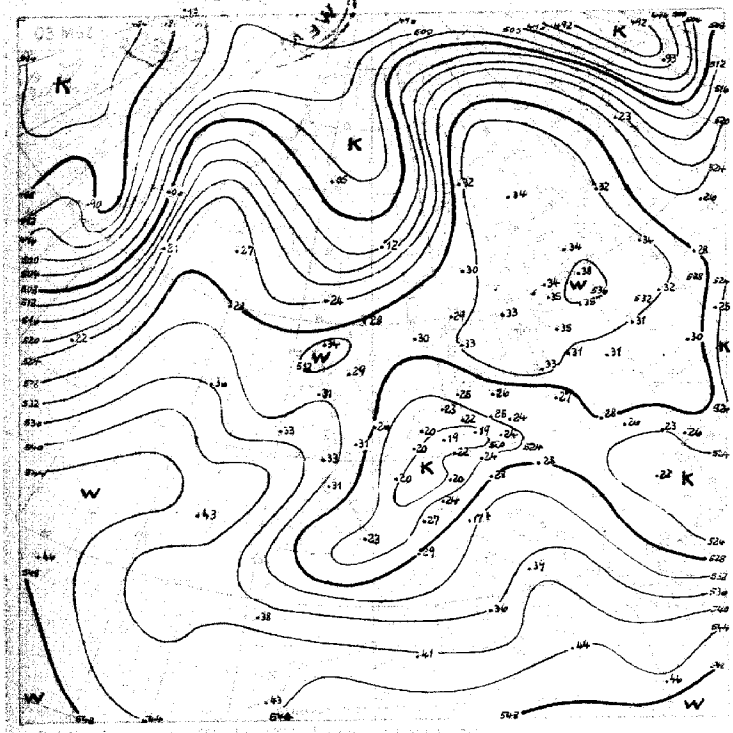

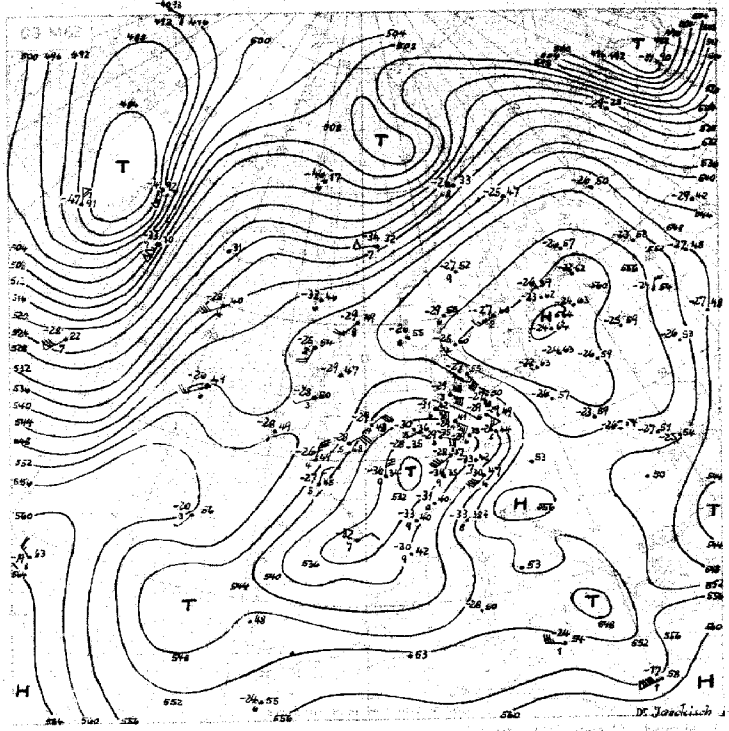

Relativ Topographie
21.-30.1.

530

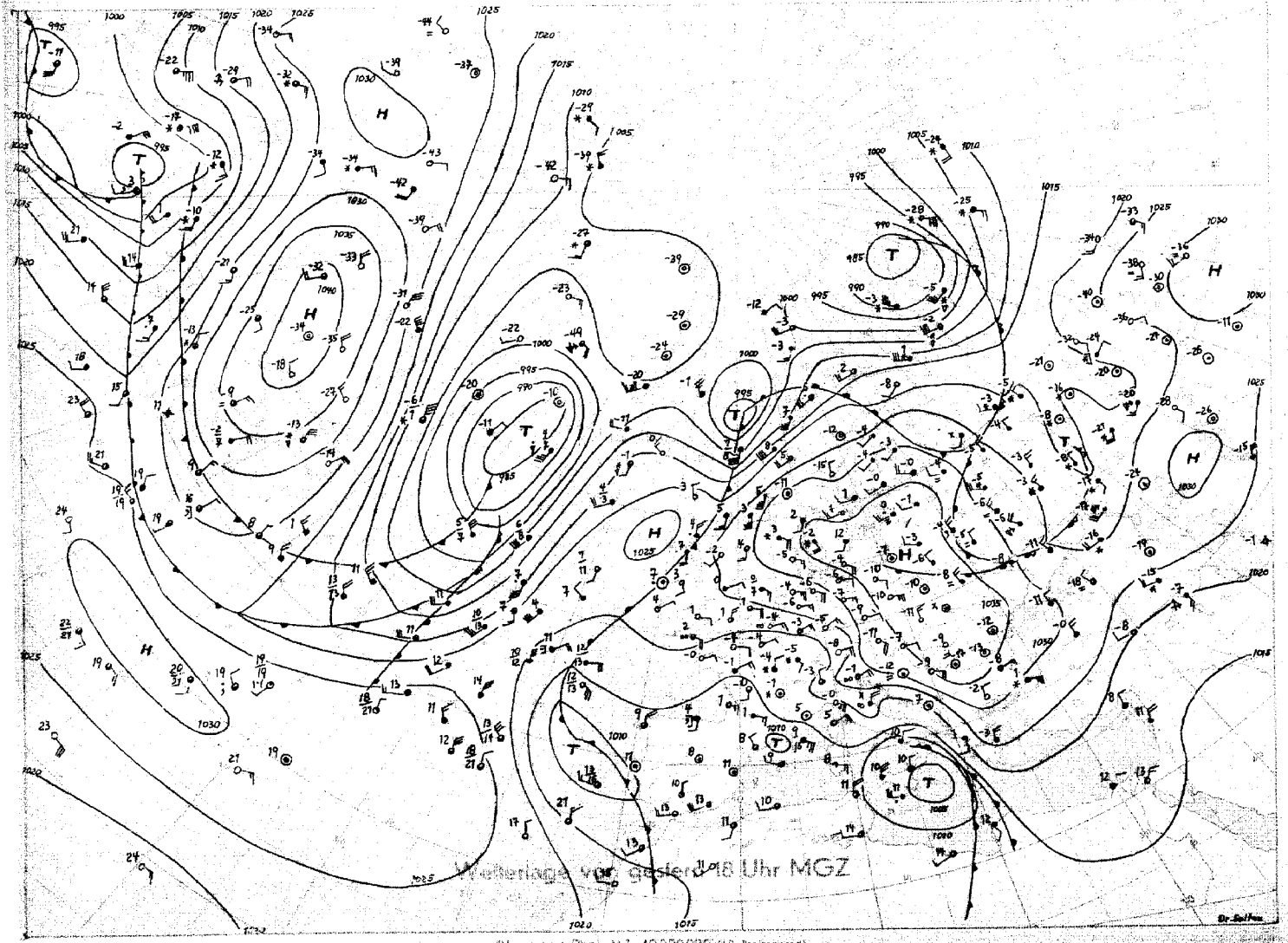

Wetterlage von gestern 18 Uhr MGZ

Stereogr. Proj. M 1:40000000 (60. Breitengrad)



Mittwoch, 25. Januar 1950

In der Umgebung des nahezu festliegenden Bodenhochs über Polen und dem Balkan traten in den letzten 24 Stunden beträchtliche Änderungen der Temperatur- und Strömungsverhältnisse ein. Der gestern noch über dem nördlichen Balkan gelegene Kaltlufttropfen wanderte der Bodenströmung entsprechend nach Nordosten und liegt heute über Belgien. Die Erwärmung durch seinen Abzug beträgt z.B. in Wien bis 500 mb 6°C, während über Holland-Belgien eine Abkühlung gleichen Betrages einsetzte. Am Ostrand der Alpen kam es zur Ausbildung eines Höhenhochs ; im Zusammenhang mit dem weiter nordwestwärts ziehenden Kaltlufttropfen dreht so die Höhenströmung über Deutschland auf Süd, womit die Zufuhr von Kaltluft aus Südosten beendet ist. Da auch die Bodenströmung allmählich rechtdreht, so kann, zusammen mit der Wolkenbildung im Bereich des Kaltlufttropfens eine Abschwächung des strengen Frostwetters in Nordwestdeutschland eintreten.

Die gestern ostwärts Island gelegene Wellenstörung wanderte schnell, nordostwärts und vertiefte sich nach Einbeziehung von Kaltluft von Nordwesten her zu einem Sturmwirbel mit ausgeprägter Divergenz in 500 mb am Nordkap. Die Kaltluft im westlichen Nordmeer wurde ostwärts vorangetrieben durch die Erwärmung nördlich Islands, die dort die Höhenströmung von Südwest auf West drehen ließ. Über Skandinavien wird diese Kaltluft rasch ostwärts vorankommen und dadurch die Warmluftinsel über Finnland nach Südosten abdrängen. Das Sturmtief selbst dürfte später südostwärts verlagern, da am Nordural ein kräftiger Kaltluftausbruch südwärts vordringt. Über dem Nordmeer steigt der Druck in der Kaltluft sehr stark, so daß es zur Ausbildung eines selbständigen Hochdruckkerns kommen dürfte. Er wird jedoch nur langsam nach Skandinavien wandern , da die Entwicklung auf dem Atlantik dafür zu sprechen scheint, daß das Tief in der Dänemarkstraße auffüllt und nicht mehr nach Nordosten vorankommt, während gleichzeitig im Mittelatlantik eine kräftige Vertiefung der Zyklone einsetzt, die erst heute die aus der Davisstraße ausgeflossene extrem kalte Luft in ihr Strömungssystem mit einbeziehen kann. Von Labrador her wandert rasch ein sehr kräftiges kaltes Hoch nach Südosten, während über der Hudsonbay auf der Vorderseite einer sich stark vertiefenden Zyklone der Druck sehr kräftig fällt.

Brandt

NORDDRUCK GTBR. SÜLTER HAMBURG 36 20

Nr. 25a

Freie Atmosphäre
Temperatur, Feuchte, Wind

Mittwoch den 25. Januar 1950

hh: Höhe in Dm PP: Druck (Zehner-mb) TT: Lufttemperatur (°C) TdTd: Taupunkttemperatur (°C) dd: Windrichtung (36teilig) ff: Windgeschwindigkeit (Knoten)

122 Jever 5m

	hh	TT	TdTd	dd	ff	hh	TT	TdTd	dd	ff	hh	TT	TdTd	dd	ff	hh	TT	TdTd	dd	ff
Zeit	24.1.50 14h					24.1.50 20h					25.1.50 02h					25.1.50 08h				
Druck (NN)	1028.7 mb					1027.3 mb					1025.5 mb					1023.5 mb				
Bodendruck	1028 "					1027 "					1025 "					1023 "				
0°Grenze	.					.					.					.				
Isobarenflächen (Höhe, Temperatur, Feuchte, Wind) PP																				
Boden mm		-3	-9	12	10		-6	-10	09	10		-7	-12	08	08		-8	-12	11	10
1000	22.4	-6	-12			27.0	-5	-9	.	.	19.6	-7	-11	.	.	18.0	-9	-13	.	.
950	62	-6	-13	13	27	61	-4	-10	13	33	60	-7	-12	11	37	57	-12	-15	13	21
900	105	-4	-11	12	23	104	-3	-10	13	33	102	-6	-11	11	39	99	-10	-13	14	27
850	150	-4	-11	12	22	149	-4	-11	12	30	146	-7	-13	11	44	143	-8	-12	14	25
800	197	-7	-16	11	23	196	-7	-15	12	27	193	-10	-17	11	44	190	-11	-19	14	27
700	301	-11	-19	10	28	299	-14	-21	11	33	298	-14	-21	11	35	297	-17	-21	14	31
600	418	-18	-27	09	32	415	-19	-27	10	36	410	-21	-28	11	39	405	-23	-29	14	33
500	552	-26	-34	10	33	549	-26	-33	11	40	542	-31	-37	12	40	537	-31	-38	13	38
400	710	-38	-46	10	36	707	-39	-46	10	47	647	-40	-47	12	44	693	-38	-44	13	45
300	907	-53		08	33	898	-52	.	10	47	890	-51		11	43	888	-46		13	46
200	1158	-57		08	26	(1158)					1152	-53		12	25	1154	-52		13	26
100	1603	-53		09	18						1599	-53		14	05	1602	-53		13	08
Markante Punkte (Druck in ganzen mb)	967	-9	-15			975	-7	-11			990	-6	-11	.		955	-12	-16		
	580	-19	-27			942	-3	-10			969	-9	-12			980	-9	-13		
	445	-33	-41			874	-3	-10			935	-8	-12			909	-10	-13		
	435	-33	-41			694	-14	-22			861	-6	-13			736	-17	-20		
	260	-57		09	34	654	-14	-23			750	-13	-20	11	41	699	-17	-21		
	150	-53		09	24	543	-23	-31			724	-13	-20			650	-20	-25	14	31
	130	-52		10	18	523	-23	-31			350	-43		12	57	482	-33	-39		
	110	-53		10	16	319	-51				289	-52				450	-34	-41	13	38
	090	-53		10	11	225	-56				266	-53				417	-36	-45		
	087	-53				213	-55				250	-53		10	39	267	-49			
											237	-52				250	-49		13	37
											170	-53		11	21	237	-49			
											126	-54				223	-51			
											115	-56				130	-52		13	11
											048	-56				075	-52			
Tropopause (m)	10200 m					9000 m					9800 m					11500 m				
Relative Topographie 300/500	349 Dm					349 Dm					348 Dm					357 Dm				
500/700	252 Dm					250 Dm					247 Dm					246 Dm				
700/1000	278 Dm					278 Dm					276 Dm					273 Dm				
500/1000	530 Dm					528 Dm					523 Dm					519 Dm				

419 Iserlohn 256m

	hh	TT	TdTd	dd	ff	hh	TT	TdTd	dd	ff	hh	TT	TdTd	dd	ff	hh	TT	TdTd	dd	ff
Zeit	24.1.50 14h					24.1.50 20h					25.1.50					25.1.50 08h				
Druck (NN)	1012.6 mb										1020.9 mb									
Bodendruck	990 "										988 "									
0°Grenze	.										.									
Isobarenflächen PP																				
Boden mm		-4	-11	09	04				10	09		-8	-12	14	09				16	05
1000	17.6	.	.	.	.				.	.	16.1	.	.	.	.				16	10
950	58	-6	-12	10	14				12	20	56	-8	-11	15	11				17	21
900	100	-8	-14	10	20				13	23	98	-8	-12	15	12				19	28
850	148	-6	-14	11	27				12	27	142	-11	-13	14	13				20	33
800	192	-9	-20	11	32				12	27	189	-12	-15	13	19				20	33
700	294	-13	-24	10	34				10	32	289	-14	-21	13	22				20	39
600	410	-22	-32	10	40				10	36	403	-22	-26	12	27				21	44
500	542	-29	-39	09	49				11	39	538	-28	-32	11	28				19	39
400	697	-43	-49	08	48				09	39	692	-41	-44	12	29				18	30
300	889	-51	.	08	36				09	37	884	-47	.	13	25				17	24
200	1149	-53	.	11	34						1149	-48	.	13	15				14	18
100	1598	-53									1597	-54	.	16	08					
Markante Punkte	920	-8	-14								940	-7	-16							
	889	-8	-14								650	-21	-24	12	25					
	875	-6	-13								460	-34	-38	11	29					
	719	-13	-28								360	-46	.	13	26					
	672	-14	-25								330	-47								
	578	-23	-33								290	-47								
	541	-27	-37								250	-52		13	17					
	538	-29	-39								170	-52		13	17					
	355	-47									150	-52		13	12					
	285	-52									110	-54		15	12					
	262	-56									090	-55		16	03					
	245	-52									086	-55		00	00					
	228	-52																		
	188	-58																		
	139	-54																		
Tropopause (m)	9700 m					m					8200 m					m				
Relative Topographie 300/500	345 Dm					Dm					348 Dm					Dm				
500/700	248 Dm					Dm					246 Dm					Dm				
700/1000	277 Dm					Dm					273 Dm					Dm				
500/1000	525 Dm					Dm					519 Dm					Dm				

034 Schleswig-La. 20m

	hh	TT	TdTd	dd	ff	hh	TT	TdTd	dd	ff	hh	TT	TdTd	dd	ff	hh	TT	TdTd	dd	ff
Zeit	24.1.50 14h					24.1.50 20h					25.1.50 02h					25.1.50 08h				
Druck (NN)	1031.4 mb										1029.5 mb									
Bodendruck	1028 "										1027 "									
0°Grenze	.					.					.									
Isobarenflächen PP																				
Boden mm		-3	-8	10	16		-3	-0	09	10		-6	-10	10	14				10	10
1000	24.6	-6	-11	12	18				.	.	22.8	-6	-12	12	27				12	27
950	65	-6	-7	13	20				13	14	63	-4	-13	12	27				13	30
900	107	-4	-16	13	22				14	18	106	-6	-18	12	28				13	32
850	152	-6	-18	13	25				14	27	150	-9	-20	12	30				14	31
800	199	-7	-19	12	27				14	28	197	-8	-28	12	31				13	32
700	303	-11	-23	10	31				12	32	299	-13	-17	13	38				15	43
600	420	-17	-31	11	32				12	36	415	-21	-34	13	45				14	53
500	554	-27	-40	12	36				12	41	548	-29	-47	12	47				14	60
400	712	-38	-50	11	36				12	45	704	-39	-51	13	57				14	72
300	904	-53		12	38				13	56	896	-51		14	55				15	65
200	1162	-56		10	24				12	20	1157	-54		12	33				14	21
100											1402	-54		14	14				.	.
Markante Punkte	969	-7	-12								960	-3	-12							
	906	-4	-16								824	-11	-22							
	889	-6	-17								650	-17	-30	13	41					
	767	-8	-21								550	-24	-38	12	42					
	760	-7	-28								450	-34	-46	13	57					
	565	-19	-33								250	-54		13	52					
	490	-28	-41								246	-55		.	.					
	470	-29	-42								170	-54		12	28					
	279	-57									130	-54		11	16					
	234	-59									085	-54								
	190	-56																		
Tropopause (m)	10600 m					m					10300 m					m				
Relative Topographie 300/500	350 Dm					Dm					348 Dm					Dm				
500/700	251 Dm					Dm					248 Dm					Dm				
700/1000	279 Dm					Dm					277 Dm					Dm				
500/1000	530 Dm					Dm					525 Dm					Dm				

338 Hannover-La. 51m

	hh	TT	TdTd	dd	ff	hh	TT	TdTd	dd	ff	hh	TT	TdTd	dd	ff	hh	TT	TdTd	dd	ff
Zeit	24.1.50 14h					24.1.50 20h					25.1.50 02h					25.1.50 08h				
Druck (NN)	1027.4 mb					1026.3 mb					1024.4 mb					1023.4 mb				
Bodendruck	1020 "					1020 "					1018 "					1016 "				
0°Grenze	.					.					.					.				
Isobarenflächen PP																				
Boden mm		-3	-10	09	08		-7	-11	09	08		-8	-13	09	06		-8	-11	12	10
1000	27.4	-6	-12	11	17	20.2	-7	-12	12	31	18.8	-9	-13	12	24	18.0	-9	-13	14	16
950	67	-7	-13	11	29	60	-9	-13	13	39	58	-9	-13	13	22	68	-6	-12	15	27
900	104	-6	-13	13	33	102	-8	-14	13	42	100	-11	-16	14	19	100	-6	-9	17	26
850	148	-7	-14	13	32	146	-8	-15	12	47	144	-9	-16	14	27	144	-8	-12	17	37
800	196	-7	-16	13	30	193	-10	-17	12	48	191	-11	-17	14	39	191	-11	-14	17	38
700	299	-12	-21	11	33	295	-15	-24	12	44	293	-15	-27	13	37	293	-17	-22	18	28
600	415	-19	-29	11	36	410	-21	-28	11	60	408	-20	-28	13	45	407	-24	-31	19	51
500	549	-28	-37	11	40	542	-29	-39	11	49	547	-29	-38	13	47	538	-30	-37	18	47
400	706	-39	-48	11	40	697	-42		12	44	697	-40	-49	13	47	691	-41	-48	17	49
300	898	-51		37	35	888	-51		11	52	889	-48		14	47	886	-49	.	15	63
200	(1158)					1150	-53				1152	-52		14	25	(1148)	.	.	.	.
100						1694	-54				1598	-55								
Markante Punkte	967	-8	-14			960	-9	-13			959	-10	-14			985	-9	-13		
	930	-5	-12			875	-8	-14			926	-9	-15			966	-8	-12		
	860	-6	-13			727	-13	-22			815	-11	-17			926	-8	-12		
	826	-8	-11			667	-17	-26			725	-14	-21			750	-14	-17	18	35
	750	-10	-19	12	32	525	-27	-36			707	-14	-22			650	-20	-25	19	46
	738	-10	-19			287	-51				687	-17	-24			591	-25	-32		
	716	-12	-21			260	-54				676	-19	-27			550	-26	-33	18	49
	692	-12	-22			222	-52				450	-40	-44	13	47	450	-34	-47	18	47
	473	-28	-38			194	-54				356	-46				360	-46			
	324	-50				130	-53				350	-47		14	47	265	-53			
	313	-50				120	-56				254	-53				250	-53			
	273	-54				110	-54				178	-52				223	-53			
	219	-56				080	-57				145	-52								
											077	-53								
Tropopause (m)	9600 m					m					10100 m					10200 m				
Relative Topographie 300/500	349 Dm					Dm					348 Dm					348 Dm				
500/700	250 Dm					Dm					248 Dm					254 Dm				
700/1000	277 Dm					Dm					274 Dm					275 Dm				
500/1000	527 Dm					Dm					522 Dm					520 Dm				

Flugzeug

344 Celle 39m

	hh	TT	TdTd	hh	TT	TdTd
Zeit	25.1.50 7h					
Druck (NN)	1024.7 mb					
Bodendruck	1020.0 "					
0°Grenze	.					
Isobarenflächen PP						
Boden mm		-6				
1000	27.0	-7				
950	61	-6				
900	104	-3				
850	149	-6				
800	196	-10				
750	245	-12				
700	298	-14				
650	354	-18				
600	413	-22				
550	476	-27				
500	544	-33				
450	618	-38				
400	698	-42				
350	787	-46				
300	890	-51				
Tropopause (m)	. m			m		
Relative Topographie 300/500	345 Dm			Dm		
500/700	246 Dm			Dm		
700/1000	277 Dm			Dm		
500/1000	523 Dm			Dm		

Klartext: Schwache kurze Kondensstreifen 370-320 mb schwache, anhaltende Kondensstreifen 320-300 mb

Höhenwinde

dd: Windrichtung (36teilig) ff: Windgeschwindigkeit (Knoten)

Ort	Roetgen		Göttingen		Quakenbrück		Quakenbrück		Roetgen		Göttingen	
Zeit	24.1.15		24.1.15		24.1.14		25.1.08		25.1.06		25.1.09	
Höhe (m)	dd	ff	dd	ff	dd	ff	dd	ff	dd	ff	dd	ff
Boden	10	10	09	16	09	12	11	10	22	08	14	10
300	.	.	09	20	11	23	14	23	.	.	14	10
600	10	14	11	24	11	23	15	21	19	10	17	16
900	10	22	12	34	12	27	13	19	24	12	17	22
1200	10	30	12	44	12	27	14	23	22	16	18	24
1500	11	26	12	54	12	27	15	24	22	26	19	28
1800	10	20	12	56	12	25	15	25	27	26	19	32
2100	09	20	12	54	12	27	15	26	20	26	20	40
2400	09	24			12	30	15	24	20	28	22	48
2700	08	26			11	31	16	25	21	12	21	44
3000	08	-28			11	31	15	25	20	28	20	46
3600	07	28			10	27	15	27	22	34	19	49
4200	08	32			10	27	16	25			20	52
4800	08	44			11	29	16	26			19	52
5400	07	48										
6000	07	40										
6600												
7200												
7800												
8400												
9000												
9900												
10800												
12000												
13500												
15000												

LIBRARY
FEB 27 1950
WEATHER BUREAU

Täglicher Wetterbericht

Herausgegeben vom Meteorologischen Amt für Nordwestdeutschland
Zentralamt für die Britische Zone
Hamburg 4, Bernhard-Nochtstr. 76

Jahrgang 75 Nr. 26a   Bezugspreis je Monat   DM einschl. Postzustellgebühr   Donnerstag den 26. Januar 1950

gestern 12 Uhr MGZ

Landstationen	Höhe (NN)	iiiTdTd	Nddff	VVwwW	PPPTT	NhChCmCh	6oxapp	8NsChshs	8NsChshs	
List/Sylt	16	02060	71345	97022	25954	75600	61903	87640		See 3
Husum	13	02961	11218	500011	25154	00940	64905			
Cuxhaven	2	13161	01148	20020	24454	00900	60702			
Norderney	13	11361	01312	20020	22655	00900	64908			See 2
Emden	6	20361	01415	60020	22354	00900	61603			
Jever	5	12259	01110	40020	23054	00900	60705			
Flensburg	41	03358	11214	30011	25453	00940	60708			
Schleswig-La.	20	03461	01118	40021	26154	00900	60707			
Kiel	8	04558	01213	81030	26753	00900	67102			
Lübeck	13	15662	01210	75020	26752	00900	64601			
Hamburg-Fu.	14	14759	01313	24020	25254	00900	61703			
Lathen	8	20459	01313	30020	21954	00900	60701			
Bramsche	86	31660	21309	50030	22353	00940	60702			
Bremen	3	22458	21113	25050	23755	00950	60201	82650		
Hannover-La.	51	33859	31204	40032	23552	35700	60301			
Lüneburg	28	24462	01309	30020	25654	00900	64002			
Dannenberg	50	25360	01311	40020	26355	00900	67908			
Braunschweig	82	34862	21009	80030	25053	00940	61104			
Göttingen	151	44458	11213	81020	23351	00902	60705			
Bocholt	22	40657	00910	15020	20453	00900	61005			
Gütersloh	70	32058	51405	80021	22451	00971	64101	85480		
Salzuflen	96	32559	61410	80031	22152	00982	60702			
Bückeburg	67	33059	41010	64031	23451	00946	60701	81841		
Iserlohn	258	41958	62205	30031	20651	45730	60208			
Essen-Mülheim	120	41058	71602	25022	20653	955xx	61206	87626		
Roetgen	463	50357	72209	30020	19454	755xx	61401	87620		
Bonn	62	51259	71209	15022	20452	5583x	60001			
Alt-Astenberg *	780	42759	41807	80022	25254	00942	64108	81499		
Braunlage *	607	45262	11503	81020	47351	00941	60204			
Feuerschiffe		iiiTdTd	Nddff	VVwwW	PPPTT	NhChCmCh	1dwdwHw	3RRTsTs	6/app	
F-Schiff S2	o	00153	81113	47022	20400	857xx	11133		6x806	
" " Elbe I	o	00558	21118	97010	23654	16510	11121		6x603	
" " P11	o	00455	61217	97022	23253	62700	11233		6x709	
" " Fehmarnbelt	o	00657	01520	97020	26954	00900	11522		6x702	

gestern 18 Uhr MGZ

Landstationen	iiiTdTd	Nddff	VVwwW	PPPTT	NhChCmCh	6oxapp	7RRTxTx	8NsChshs	8NsChshs	
List/Sylt	02056	01315	50020	25153	00900	63201	70052			See 3
Husum	02959	31213	30030	25054	00946	63404	70053			
Cuxhaven	13159	41020	20011	24753	00970	63104	70053			
Norderney	11359	71406	40022	22753	756xx	63804	70053			See 3
Emden	20358	31111	25012	22553	35600	63206	70052			
Jever	12258	51106	30012	23053	00931	63103	70052			
Flensburg	03357	00911	30010	25054	00900	63601	70053			
Schleswig-La.	03459	31110	48020	26054	00970	63203	70053			
Kiel	04557	01009	81010	25853	00900	63703	70053			
Lübeck	15661	00910	75010	26054	00900	63901	70051			
Hamburg-Fu.	14757	21112	13020	25154	00970	63201	70053	82483		
Lathen	20457	41302	30010	22452	00970	63104	70051			
Bramsche	31658	70805	15032	22352	0097x	63300	70051			
Bremen	22460	71105	24052	22552	0097x	63301	70052	87580		
Hannover-La.	33851	61106	30030	23453	0097x	63203	70000			
Lüneburg	24457	31105	25030	25354	35600	63700	70053			
Dannenberg	25359	01105	25010	25956	00900	63202	70053			
Braunschweig	34859	11404	40010	24254	00902	63300	70051			
Göttingen	44458	71403	96022	23753	00922	63203	70051			
Bocholt	40656	70905	08032	20752	755xx	63201	70052	87620		
Gütersloh	32052	71106	56021	21901	756xx	63202	70002	87640		
Salzuflen	32557	80703	25032	21751	4577x	63401	70001	84650		
Bückeburg	33058	70000	20032	23452	0095x	63300	70001	87480		
Iserlohn	41956	50000	25012	21352	15870	63202	70002			
Essen-Mülheim	41056	80711	20027	20751	855xx	63404	79751	88626		
Roetgen	50353	71412	40012	19752	756xx	63208	70051	87640		
Bonn	51255	70000	15022	21201	756xx	63207	70002			
Alt-Astenberg *	42761	71411	97020	26665	0097x	69204	70052	88410		
Braunlage *	45262	30503	96020	47357	00948	69701	70002			Schnee 3
Feuerschiffe	iiiTdTd	Nddff	VVwwW	PPPTT	NhChCmCh	1dwdwHw	3RRTsTs	6/app		
F-Schiff S2	00154	81102	97022	20051	827xx	11121	30065	6x300		
" " Elbe I	00555	81418	97031	23352	3752x	11421	30055	6x404		
" " P11	00454	61519	97032	22950	9xxxx	11532	30060	6x403		
" " Fehmarnbelt	00656	21518	97030	26152	00940	115xx	30057	6x807		

heute 0 Uhr MGZ

Landstationen	Höhe (NN)	iiiTdTd	Nddff	VVwwW	PPPTT	NhChCmCh	6oxapp	8NsChshs	8NsChshs	
List/Sylt	16	02057	81312	50022	25053	0091x	64901	88599		See 2
Husum	13	02959	51109	30012	24354	00948	60200			
Cuxhaven	2	13157	61015	20012	23953	00908	67603			
Norderney	13	11358	51506	30012	22453	557xx	61901			
Emden	6	20358	81009	50022	22353	855xx	67601			
Jever	5	12259	11103	25012	22755	00940	60201			
Flensburg	41	03357	41208	50012	24954	00948	60200			
Schleswig-La.	20	03458	81110	48022	25154	0097x	61304			
Kiel	8	04556	01005	81011	25234	00900	60802			
Lübeck	13	15661	30908	75012	25155	00903	61603			
Hamburg-Fu.	14	14757	41106	24022	24354	00970	60703	84583		
Lathen	8	20457	10000	07102	22354	00940	60202			
Bramsche	86	31658	10802	26012	22156	00940	60201			
Bremen	3	22460	01105	50022	22656	00900	60703			
Hannover-La.	51	33839	30902	25022	22356	00905	60704			
Lüneburg	28	24458	70905	30022	23854	00976	60805			
Dannenberg	50	25359	31108	25012	24456	00948	60709			
Braunschweig	82	34859	81802	25030	23056	00907	60701			
Göttingen	151	44460	11806	96010	23658	00908	60202			
Bocholt	22	40653	50000	96012	21253	55500	64104			
Gütersloh	70	32055	01102	40021	22354	00900	60204			
Salzuflen	96	325								
Bückeburg	67	33059	00902	18022	22756	00900	61502			
Iserlohn	258	41957	50000	40021	21653	00940	60207			
Essen-Mülheim	120	41059	71713	75022	21752	955xx	60210			
Roetgen	463	50356	42203	30012	21353	45700	64411			
Bonn	62	51257	80909	15022	21861	855xx	64107			
Alt-Astenberg *	780	42761	41806	97030	26657	25448	61404			
Braunlage *	607	45261	72603	96030	46187	00906	60702			
Feuerschiffe		iiiTdTd	Nddff	VVwwW	PPPTT	NhChCmCh	1dwdwHw	3RRTsTs	6/app	
F-Schiff S2	o	00153	81605	97022	20500	xxxxx	11612		6x300	
" " Elbe I	o	00555	61409	97021	23352	9xxxx	114xx		6x300	
" " P11	o	00452	61911	97022	23201	9xxxx	11931		6x301	
" " Fehmarnbelt	o	00654	21217	97031	25352	00940	11221		6x703	

heute 6 Uhr MGZ

Landstationen	iiiTdTd	Nddff	VVwwW	PPPTT	NhChCmCh	6oxapp	7RRTxTx	8NsChshs	8NsChshs	
List/Sylt	02057	01410	97022	24163	01400	63401	70053			See 2
Husum	02959	31205	30020	23556	00941	63704	70056			
Cuxhaven	13158	01407	50020	23856	00900	63401	70056			
Norderney	11358	71705	25031	23054	756xx	63401	70054			
Emden	20353	81309	40032	22354	855xx	63901	70056			
Jever	12258	01403	25011	22656	00900	63300	70056			
Flensburg	03358	37204	50030	23756	00948	63605	70056			
Schleswig-La.	03459	20906	40021	24556	00940	63701	70057			
Kiel	04558	21306	75030	24155	00940	63806	70055			
Lübeck	15661	00905	75020	24056	00900	63719	70056			
Hamburg-Fu.	14757	01007	40020	23757	00900	63701	70057			
Lathen	20457	50000	09104	23755	56600	63410	70056			
Bramsche	31657	40000	25030	22456	45500	63102	70056			
Bremen	22460	31102	50030	22357	00940	63205	70057	83483		
Hannover-La.	33859	00000	20022	23358	00900	63301	70058			
Lüneburg	24469	00903	50020	23357	00900	63503	70057			
Dannenberg	25359	01208	30022	24037	00900	63604	70057			
Braunschweig	34869	01606	08102	23358	00900	63204	70058			
Göttingen	44461	41803	96030	24459	00950	63206	70061			
Bocholt	40655	30000	95012	22353	35500	63207	70055			
Gütersloh	32056	81102	40031	23754	856xx	63211	70056	88640		
Salzuflen	32556	00000	15020	22755	00900	63403	70056			
Bückeburg	33058	10901	16030	23657	00940	63404	70058	81482		
Iserlohn	41957	30000	60012	23153	35700	63205	70054			
Essen-Mülheim	41056	61805	75031	22752	655xx	63200	70053			
Roetgen	50354	81806	45021	22703	856xx	63208	70054			
Bonn	51257	80000	10022	22952	856xx	63202	70052			
Alt-Astenberg *	42758	30000	97022	27354	00908	69204	70057			
Braunlage *	45262	10000	97022	46357	00948	69403	70058			
Feuerschiffe	iiiTdTd	Nddff	VVwwW	PPPTT	NhChCmCh	1dwdwHw	3RRTsTs	6/app		
F-Schiff S2	00151	01305	97010	21001	00900	11321	39962	6x305		
" " Elbe I	00555	01309	98020	22853	00900	113xx	30059	6x202		
" " P11	00454	11409	97010	23050	9xxxx	114x0	30062	6x300		
" " Fehmarnbelt	00656	81417	97032	23952	0092x	11421	30056	6x910		

Deutsche Schiffsmeldungen (Schlüssel: YQLaLaLa LoLoLoGG Nddff VVwwW PPPTT NhChCmCh)

Datum	Schiff	YQLaLaLa	LoLoLoGG	Nddff	VVwwW	PPPTT	
25.1	Regensburg	43685	12100	82244	96818	01107	
	Nordenham	43639	06600	62937	98018	25005	
	Pust	43583	07100	01113	99011	27900	
	Wiesbaden	40633	12200	22909	98037	23105	
	Böckler	40663	25500	81852	96273	98204	
	Württemberg	40603	04300	11818	98022	30304	
	Olbers	40485	05300	81113	98032	77206	
	[illegible]	43781	17400	72237	96688	99406	
	Rotersand	43569	03200	61209	97606	28903	
	München	43563	04607	31013	98011	26103	
	[illegible]	43622	04707	81505	96636	31304	
	Ostmark	43695	16006	42546	97908	461xx	48400
					523xx	0xxxx	47651
	Olbers	40476	06406	60811	97032	16307	
	[illegible]	43693	16806	82744	97867	43803	
25.1.	Rotersand	41558	04707	30904	98010	25503	
	Bremerhaven	43624	05108	81809	98022	31806	
	Brake	40662	25907	82044	96838	93505	
	Regensburg	43685	12112	52824	97837	27204	
	Hamona	43601	04512	83402	98502	31702	
	München	43562	03811	51318	97021	25913	
	Baumgarten	40661	26911	82018	97028	96804	
	Wiesbaden	40633	12212	61818	97278	21106	
	Olbers	40468	06812	60911	98011	17007	
	Ostmark	43495	16012	63336	97878	33303	48400 [illegible]
	Meersburg	43646	07012	33072	98168	34404	[illegible]
	Rotersand	43552	05812	71018	98032	24100	
	Westermann	43653	08617	31305	99020	37005	
	Württemberg	43579	05217	81430	98022	xx-01	
	Flohr	43681	12517	33113	99011	33904	
25.1.	Berlin	43597	04517	80000	98022	29102	
	Olbers	40459	07618	50804	98021	16008	
	Rotersand	43545	06918	31609	98011	24800	
	Fritjof	43589	03418	71213	97022	28402	
	Schau	43693	15318	53127	97028	33104	
	Ostmark	43693	13318	63422	97028	33004	[illegible]
	Meersburg	43637	05618	31413	98020	32905	[illegible]
	Gotland	43699	16421	43218	98011	37104	
	Westermann	43634	06323	31118	99020	33005	
	Thüringen	43693	15023	13113	98010	36004	
	Flohr	43688	13423	03105	00900	37204	
	Berlin	43588	04823	81224	98022	26501	
	[illegible]	43674	11123	02707	98020	38905	
	v. Humboldt	43669	10523	20000	98020	38806	
	Schau	43693	15323	23013	97011	36204	

* Luftdruckwert auf Stationshöhe reduziert

Alle Zeitangaben in mittlerer Greenwicher Zeit (MGZ)

Höhenwetterlage von heute früh

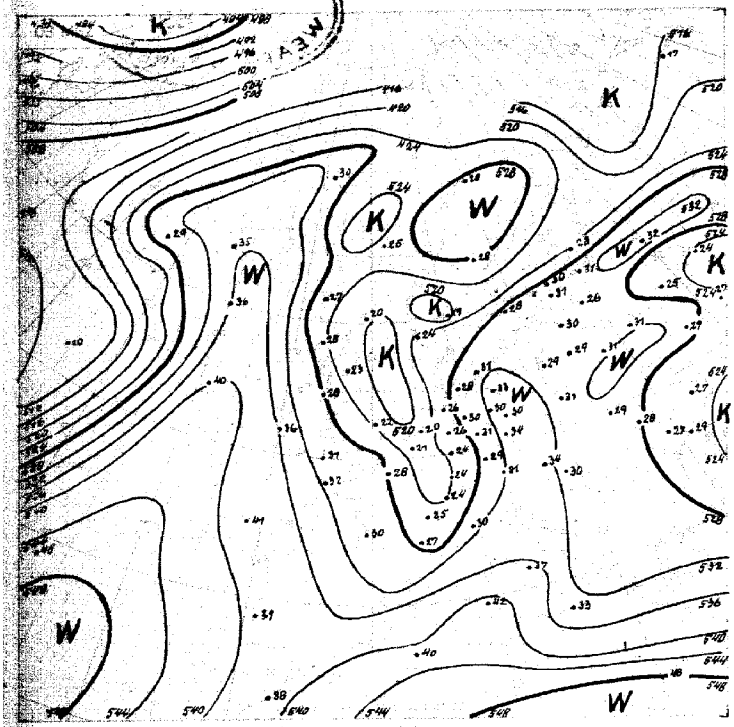

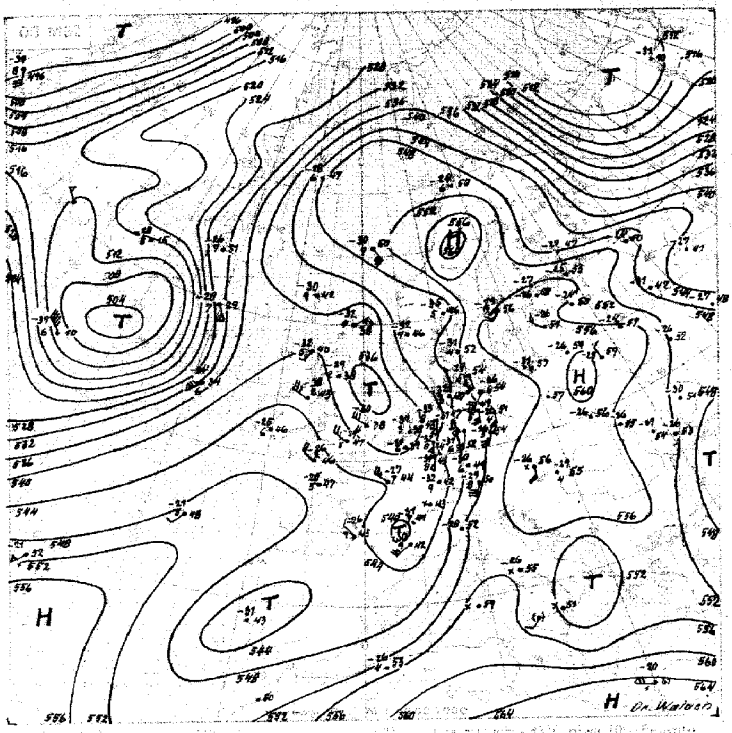

Relative Topographie
24.-30.1. Dänemark

530

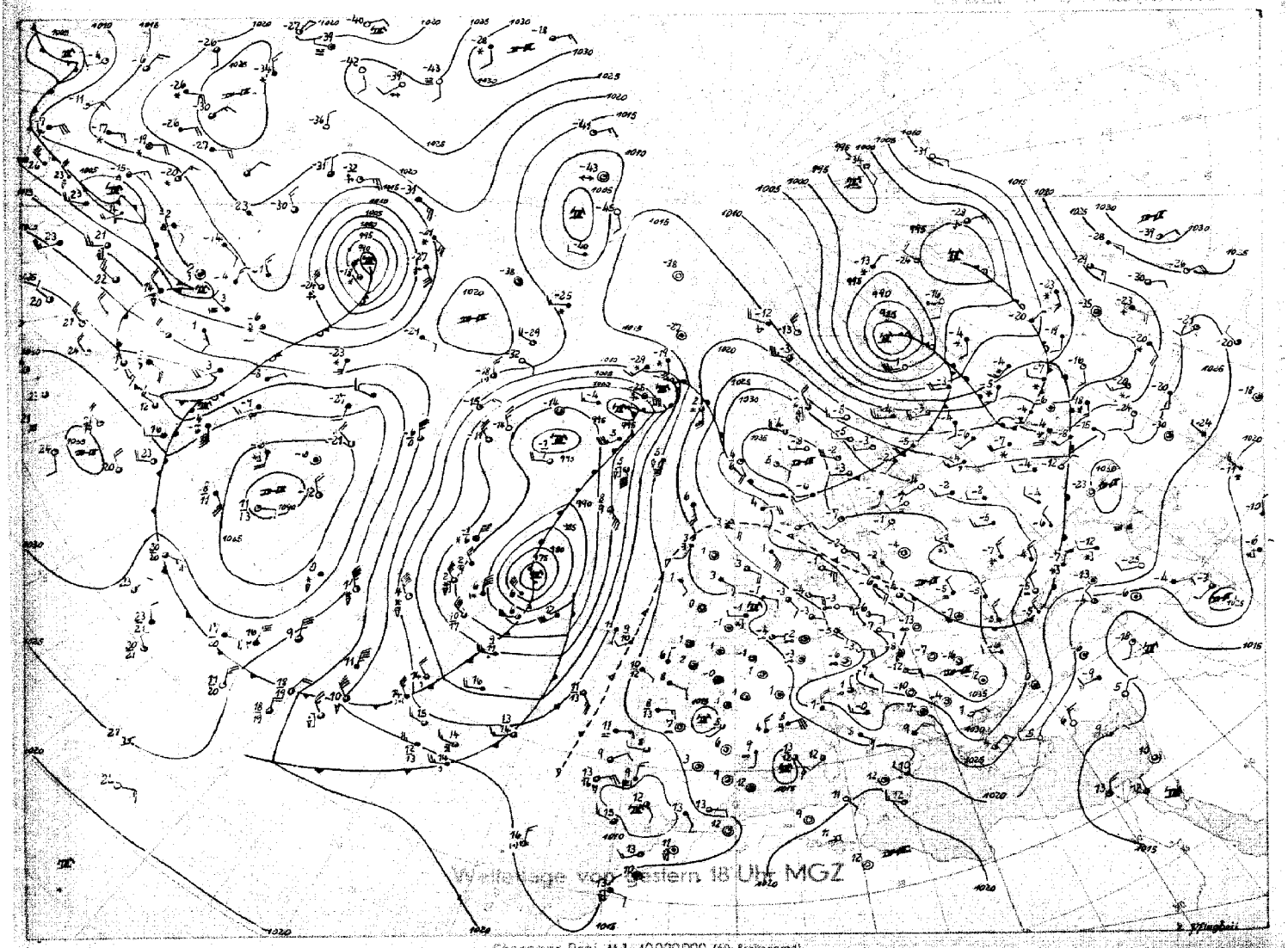

Wetterlage von gestern 18 Uhr MGZ

Stereogr. Proj. M.1:40000000 (60. Breitengrad)

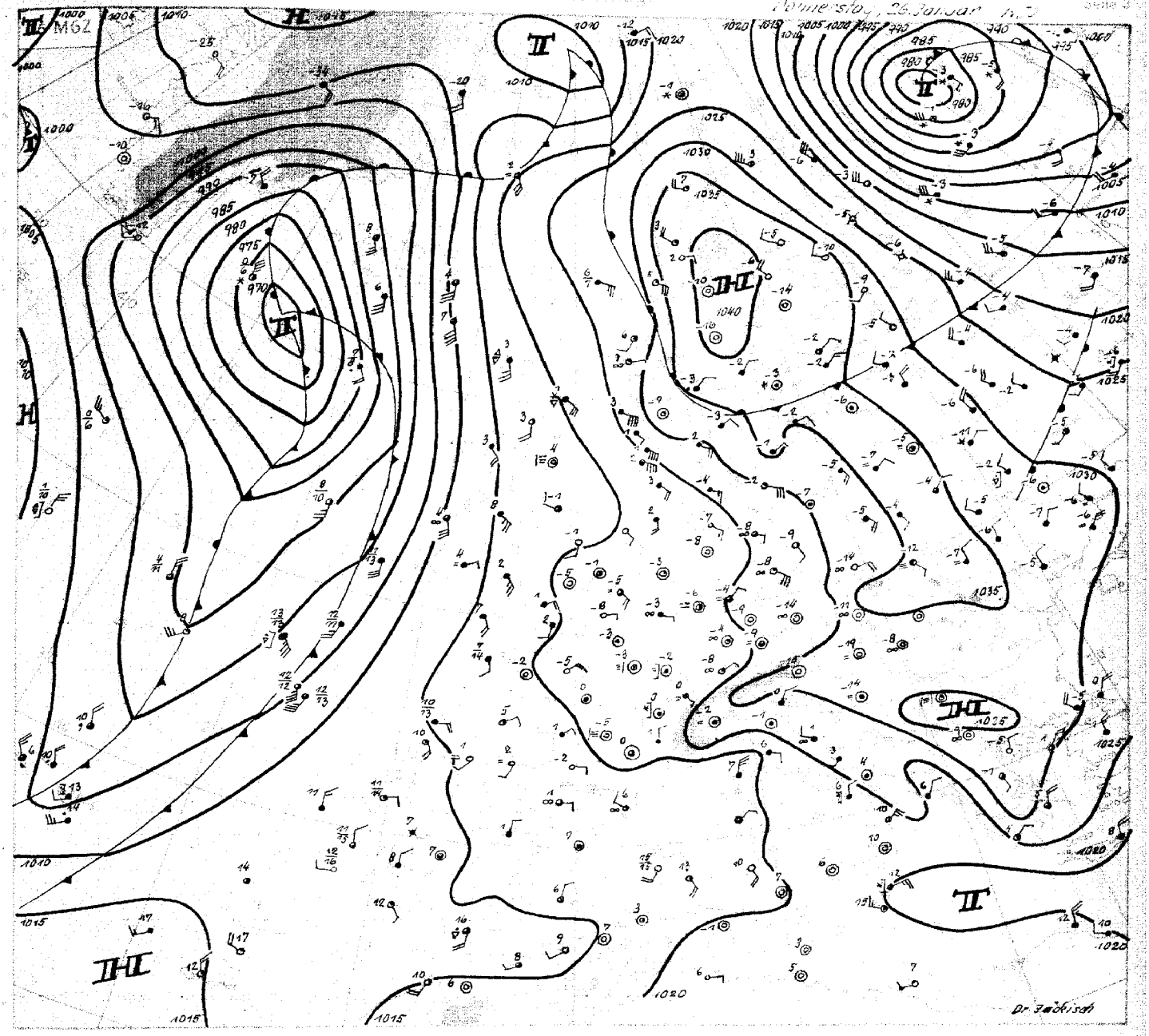

Donnerstag 26. Januar 50

Der gestern über Frankreich und Mitteldeutschland gelegene Kaltlufttropfen ist mit seinem Nordostteil entsprechend der Bodenströmung nordwestwärts geschwenkt und liegt heute früh in meridionaler Erstreckung zwischen der nördlichen Nordsee und Südfrankreich. Damit stellte sich über Westdeutschland eine zügige südliche Höhenströmung her, und mit aufkommender Bewölkung und Erwärmung in der Höhe trat schon in der vergangenen Nacht erwartungsgemäß eine merkliche Frostmilderung ein; im Rheinland lagen die Tiefsttemperaturen um 6 bis 8 Grad höher als in der vorangegangenen Nacht, auch im norddeutschen Flachland wurden die vorgestrigen Nachtminima durchweg nicht ganz erreicht.

Das wetterbestimmende Hoch über Polen und den Karpaten hat sich gegen gestern etwas abgeschwächt. Auf der Rückseite des über die südliche Barentssee gezogenen Sturmtiefs hat starker Druckanstieg zum Aufbau einer neuen Hochdruckzelle über Nordschweden geführt, die am Boden bereits stärker ist als das südlich gelegene alte Hoch. Im Verein mit kräftiger Warmluftadvektion über dem Nordmeer von Süden her(in Jan Mayen ist die rel.Top.500/1000 mb gegen gestern um 25 gpdm, die abs.Top. 500 mb um 30 gpdm gestiegen) hat sich auch im 500 mb-Niveau schon ein selbständiger Hochkern mit einem kräftigen Keil in Richtung Jan Mayen ausgebildet. Entsprechend schwenkt das vom Mittelatlantik unter Vertiefung nordwärts gezogene Tief nun auf eine nordwestliche Zugbahn ein. Die an seiner Südseite nach Osten vordringende Kaltluft steht im Begriff, über Schottland Verbindung mit dem Kaltlufttropfen über der nördlichen Nordsee aufzunehmen. Damit können mit einer westlichen Höhenströmung über die Britischen Inseln atlantische Störungen bis in die Nordsee gelangen. Zunächst verbleibt Mitteleuropa jedoch bei niederschlagsfreiem Wetter noch in der kalten Südostströmung.

Dr. Jaeckisch

Nr. 26a

Freie Atmosphäre
Temperatur, Feuchte, Wind

Donnerstag den 26. Januar 1950

hh: Höhe in Dm PP: Druck (Zehner-mb) TT: Lufttemperatur (°C) TdTd: Taupunkttemperatur (°C) dd: Windrichtung (36teilig) ff: Windgeschwindigkeit (Knoten)

122 Jever 5 m

	25.1.50 14h					25.1.50 20h					26.1.50 02h					26.1.50 08h				
Druck (NN)	1022.8 mb					1022.9 mb					1022.8 mb					1023.1 mb				
Bodendruck	1022 "					1022 "					1022 "					1022 "				
0°Grenze	.					.					.					.				
Isobarenflächen PP	hh	TT	TdTd	dd	ff	hh	TT	TdTd	dd	ff	hh	TT	TdTd	dd	ff	hh	TT	TdTd	dd	ff
Boden in m		-2	-9	12	12		-3	-8	12	10		-6	-8	09	03		-7	-9	11	04
1000	17.9	-4	-11	.	.	18.0	-4	-9	.	.	17.8	-6	-9	.	.	17.9	-7	-9	.	.
950	58	-6	-13	16	23	59	-7	-6	15	17	58	-3	-6	14	04	58	-2	-4	24	09
900	101	-6	-13	18	35	101	-2	-7	16	18	101	-3	-7	16	06	101	-4	-9	24	13
850	146	-7	-14	18	35	146	-6	-11	17	21	146	-4	-9	17	11	146	-6	-6	21	13
800	192	-8	-16	19	36	193	-8	-13	17	30	193	-7	-11	16	15	193	-8	-9	18	16
700	295	-14	-23	19	59	296	-14	-18	17	39	297	-14	-17	16	28	296	-14	-17	16	32
600	410	-22	-28	18	63	411	-22	-26	17	41	412	-22	-25	17	43	411	-22	-29	17	39
500	547	-32	-38	19	61	542	-33	-37	17	43	543	-33	-35	18	51	543	-32	-34	17	43
400	696	-41	.	18	49	696	-44	.	19	54	697	-46	.	17	57	690	-46	.	17	50
300	888	-49	.	16	39	885	-53	.	17	41	885	-53	.	18	35	878	-52	.	18	28
200	1156	-51	.	16	20	1146	-53	.	17	16	1146	-52	.	20	16	1139	-51	.	21	12
100	1602	-52	.	14	12	(1593)	.	.	.	.	1562	-56	.	22	08	(15[illegible])	.	.	.	.
Markante Punkte (Druck in ganzen mb)	963	-6	-14	.	.	980	-5	-10	.	.	990	-6	-9			958	-1	-3	.	.
	937	-6	-13	.	.	966	-1	-6	.	.	879	-3	-7			376	-47	.	.	.
	914	-7	-14	.	.	763	-11	-16	.	.	750	-9	-13			350	-51	.	18	29
	865	-7	-14	.	.	734	-11	-16	.	.	350	-53	.			327	-52	.	-	.
	821	-7	-15	.	.	477	-36	-39	.	.	281	-53	.			250	-55	.	.	.
	588	-22	-29	.	.	460	-37	-41	17	55	250	-53	.			247	-55	.	.	.
	392	-42	.	.	.	445	-38	-41	.	.	236	-54	.			154	-53	.	.	.
	375	-43	.	.	.	343	-52	.	.	.	191	-51	.			150	-52	.	21	11
	323	-49	.	.	.	108	-53	.	.	.	150	-54	.			123	-52	.	-	.
	250	-51	.	16	35						130	-54	.							
	150	-52	.	18	10						110	-56	.							
											090	-55	.							
											080	-56	.							
											060	-56	.							
Tropopause (m)	8600 m					8000 m					10400 m					8200 m				
Relative Topographie 300/500	346 Dm					342 Dm					347 Dm					335 Dm				
500/700	247 Dm					246 Dm					247 Dm					247 Dm				
700/1000	277 Dm					278 Dm					279 Dm					278 Dm				
500/1000	524 Dm					524 Dm					526 Dm					525 Dm				

419 Iserlohn 25 m

	25.1.50 14h					25.1.50 20h					26.1.50 2h					26.1.50 8h				
Druck (NN)	1020.5 mb					.					1022.5 mb									
Bodendruck	988 "										989 "									
0°Grenze						.														
Isobarenflächen PP	hh	TT	TdTd	dd	ff	hh	TT	TdTd	dd	ff	hh	TT	TdTd	dd	ff	hh	TT	TdTd	dd	ff
Boden in m		-1	-6	36	02				18	03		-2	9	32	03			.	23	02
1000	76.2	.	.	.	.				17	13	19.6	.	.	.	.				.	.
950	57	-1	-7	19	09				17	12	57	-2	-7	28	11				23	06
900	100	-3	-8	20	17				17	10	101	-2	-6	21	11				22	06
850	145	-6	-11	19	29				21	15	147	-4	-13	30	13				22	12
800	192	-9	-13	19	35				19	21	194	-8	-10	20	16				21	13
700	295	-13	-17	19	40				18	28	297	-14	-16	19	24				21	32
600	410	-22	-26	19	49				19	38	412	-22	-28	18	42				20	37
500	542	-32	-38	20	60				19	41	549	-32	-35	16	51				18	51
400	695	-44	.	19	49				18	46	697	-44	-48	19	40				20	36
300	884	-52	.	19	37				19	33	882	-52	.	19	51				21	22
200	1149	-50	.	18	23				20	09	1149	-52	.	21	19				22	13
100	.								22	06	1596	-54	.	25	09				21	02
Markante Punkte (Druck in ganzen mb)	965	-1	-8	.	.						953	-2	7	.	.					
	942	-1	-6	.	.						940	-7	5	.	.					
	907	-3	-8	.	.						809	-8	10	.	.					
	755	-12	-16	.	.						750	-10	12	20	12					
	750	-11	-15	19	37						450	-38	41	18	45					
	745	-10	-14	.	.						435	-40	43	.	.					
	731	-10	-14	.	.						371	-47	.	.	.					
	380	-47	.	.	.						350	-47	.	19	34					
	360	-47	.	.	.						320	-51	.	.	.					
	350	-49	.	19	43						280	-53	.	.	.					
	331	-51	.	.	.						231	-53	.	.	.					
	311	-52	.	.	.						190	-51	.	.	.					
	280	-56	.	.	.						150	-53	.	22	12					
	196	-59	.	.	.						110	-54	.	22	08					
											054	-54	.	.	.					
Tropopause (m)	8600 m					m					10300 m					m				
Relative Topographie 300/500	342 Dm					Dm					344 Dm					Dm				
500/700	247 Dm					Dm					247 Dm					Dm				
700/1000	279 Dm					Dm					279 Dm					Dm				
500/1000	526 Dm					Dm					526 Dm					Dm				

034 Schleswig-La. 20 m

	25.1.50 14h					25.1.50 20h					26.1.50 02h					26.1.50 08h				
Druck (NN)	1025.5 mb										1025 mb									
Bodendruck	1023 "										1022 "									
0°Grenze																				
Isobarenflächen PP	hh	TT	TdTd	dd	ff	hh	TT	TdTd	dd	ff	hh	TT	TdTd	dd	ff	hh	TT	TdTd	dd	ff
Boden in m		-3	-7	11	14				11	06		-5	-9	11	08				11	04
1000	19.9	-5	-9	13	20				13	20	19.4	-5	-10	12	20				14	09
950	62	-3	-7	14	20				13	19	60	-6	-12	12	22				15	09
900	103	-4	.	16	28				14	19	102	-3	-14	13	25				16	09
850	148	-5	.	17	39				15	20	148	-3	-15	14	25				17	09
800	195	-8	.	18	37				15	18	195	-4	-17	16	22				17	11
700	298	-14	.	19	46				17	35	299	-12	-24	17	28				15	27
600	413	-22	-	18	57				17	42	415	-21	-32	17	36				16	29
500	544	-32	.	18	61				17	49	547	-32	-43	18	35				17	47
400	698	-42	-	17	67				18	57	701	-44	.	16	52				17	45
300	889	-51	.	16	58				17	51	890	-54	.	18	57				18	43
200	1149	-56	.	16	29				18	18	1150	-53	.	19	13				20	10
100	1594	-55	.	17	10				14	09	1195	-54	.	20	09				21	07
Markante Punkte (Druck in ganzen mb)	968	-7	-9	.	.						981	-4	-11	.	.					
	940	-2	.	.	.						933	-4	-13	.	.					
	874	-5	.	.	.						913	-4	-16	.	.					
	833	-5	.	.	.						890	-2	-14	.	.					
	650	-19	-	18	57						824	-3	-15	.	.					
	620	-19	.	.	.						750	-8	-21	.	.					
	550	-28	.	18	59						560	-23	-34	.						
	532	-28	-	.	.						266	-57	-	.	.					
	366	-46	.	.	.						250	-54	.	.	.					
	342	-46	-	.	.						224	-54	.		.					
	294	-52	.	-	.						150	-53	-	20	15					
	270	-52	.	.	.						130	-54	.	21	09					
	245	-55	.	.							090	-53	.	-	.					
	170	-59	.	15	16						080	-54	.	.	.					
	060	-55	.	.	.															
Tropopause (m)	9200 m					m					9700 m					m				
Relative Topographie 300/500	345 Dm					Dm					343 Dm					Dm				
500/700	246 Dm					Dm					248 Dm					Dm				
700/1000	278 Dm					Dm					280 Dm					Dm				
500/1000	524 Dm					Dm					528 Dm					Dm				

338 Hannover-La. 51 m

	25.1.50 14h					25.1.50 20h					26.1.50 02h					26.1.50 08h				
Druck (NN)	1023.4 mb					1027.7 mb					1022.1 mb					1023.3 mb				
Bodendruck	1016 "					1016 "					1015 "					1016 "				
0°Grenze	.					700 - 1000					900 + 1300 m					.				
Isobarenflächen PP	hh	TT	TdTd	dd	ff	hh	TT	TdTd	dd	ff	hh	TT	TdTd	dd	ff	hh	TT	TdTd	dd	ff
Boden in m		0	-8	12	10		-4	-7	11	06		-7	-9	12	06		-9	-11	00	00
1000	18.5	-2	-10	13	15	17.8	-4	-7	13	14	17.1	-6	-8	13	06	18.0	-4	-7	27	09
950	59	-1	-9	15	15	58	-2	-5	14	18	58	+3	.	16	06	59	-2	-9	28	11
900	103	-1	-9	17	17	101	0	-4	16	21	100	+3	.	19	05	102	-2	-10	27	11
850	148	-4	-13	18	27	147	-1	-6	16	22	146	-1	.	20	09	147	-4	-11	25	08
800	195	-7	-17	18	32	195	-4	-11	17	23	194	-4	.	19	09	195	-6	-14	20	10
700	298	-13	-21	18	36	299	-12	-19	12	34	298	-11	.	17	17	297	-14	-22	20	16
600	414	-21	-29	19	47	414	-21	-27	17	40	415	-20	.	17	09	414	-21	-28	18	24
500	546	-31	-39	19	48	547	-31	-37	17	41	547	-31	.	17	36	545	-32	-38	18	34
400	699	-44	.	19	48	701	-43	.	18	47	701	-44	.	18	44	699	-44	.	17	44
300	889	-52	.	18	48	890	-55	.	18	55	889	-53	.	18	53	888	-52	.	18	39
200	1150	-52	.	17	24	1149	-53	.	19	29	1150	-53	.	20	17	1148	-53	.	21	17
100	1598	-53	.	18	09	1596	-59	.	18	09	1596	-56	.	20	09	1596	-53	.	00	00
Markante Punkte (Druck in ganzen mb)	974	-3	-12	-	-	974	-4	-7	.	.	988	-4	-6	.	.	967	-2	-8	.	.
	943	0	-8	.	.	931	0	-3	.	.	942	-3	.	.	.	848	-4	13	.	.
	909	0	-8	.	-	836	-2	-7	.	.	884	+1	.	.	.	815	-4	13	.	.
	618	-19	-27	.	-	583	-22	-28	.	.	650	-15	.	17	28	750	-9	17	12	13
	559	-27	-34	-	.	571	-22	-28	.	.	338	-52	.	.	.	691	-19	22	.	.
	550	-27	-35	19	48	328	-53	.	.	.	261	-51	.	.	.	663	-19	22	.	.
	374	-47	.	.	.	284	-56	.	.	.	325	-52	.	.	.	387	-46	.	.	.
	313	-52	.	.	.	240	-58	.	.	.	218	-53	.	.	.	363	-47	.	.	.
	261	-52	.	.	.	219	-53	.	.	.	170	-52	.	24	15	324	-52	.	.	.
	240	-55	.	.	.	150	-53	.	20	09	150	-53	.	21	09	294	-54	.	.	.
	220	-55	.	.	.	138	-54	.	.	.	143	-53	.	.	.	229	-57	.	.	.
	110	-52	.	18	09	90	-54		18	02	110	-56	.	21	07	216	-54	.	.	.
	090	-53	.	18	08						090	-56	.	17	03	190	-52	.	.	.
											072	-54	.	.	.	110	-52	.	00	00
																080	-53	.	00	00
Tropopause (m)	8500 m					9200 m					8200 m					8400 m				
Relative Topographie 300/500	343 Dm					343 Dm					343 Dm					343 Dm				
500/700	247 Dm					248 Dm					249 Dm					248 Dm				
700/1000	280 Dm					281 Dm					281 Dm					279 Dm				
500/1000	527 Dm					529 Dm					530 Dm					527 Dm				

Flugzeug

Zeit						
Druck (NN)						
Bodendruck						
0°Grenze						
Isobarenflächen PP	hh	TT	TdTd	hh	TT	TdTd
Boden in m						
1000						
950						
900						
850						
800						
750						
700						
650						
600						
550						
500						
450						
400						
350						
300						
Tropopause (m)	m			m		
Relative Topographie 300/500	Dm			Dm		
500/700	Dm			Dm		
00/1000	Dm			Dm		
00/1000	Dm			Dm		
Klartext:						

Höhenwinde

dd: Windrichtung (36teilig) ff: Windgeschwindigkeit (Knoten)

Ort	Quakenbrück		Bremen		Roetgen	
Zeit	25.I. 14h		25.I. 13h		25.I. 13h	
Höhe (m)	dd	ff	dd	ff	dd	ff
Boden	13	06	11	12	00	00
300	14	16	16	18	-	.
600	17	18	18	22	00	00
900	19	29	18	34	18	20
1200	18	33	18	37	20	20
1500	19	41	19	41	21	20
1800	19	45	20	50	20	22
2100	19	49	20	54	-	.
2400			20	56		
2700			19	66		
3000			19	66		
3600			19	74		
4200						
4800						
5400						
6000						
6600						
7200						
7800						
8400						
9000						
9900						
10800						
12000						
13500						
15000						

LIBRARY
FEB 27 1950
WEATHER BUREAU

Täglicher Wetterbericht

Herausgegeben vom Meteorologischen Amt für Nordwestdeutschland
Zentralamt für die Britische Zone
Hamburg 4, Bernhard-Nochtstr. 76

Jahrgang 75 Nr. 27a   Bezugspreis je Monat   DM einschl. Postzustellgebühr   Freitag den 27. Januar 1950

gestern 12 Uhr MGZ

Landstationen	Höhe (NN)	iiiTdTd	Nddff	VVwwW	PPPTT	NhChCmCh	6oxapp	8NsChshs	8NsChshs	
List/Sylt	16	02053	41407	30012	25053	00942	60206	83499		See 0
Husum	13	02959	31409	20011	25054	00946	60206			
Cuxhaven	2	13157	21204	15101	24754	00978	61105			
Norderney	13	11355	01602	09050	24452	00900	67106			See 0
Emden	6	20356	00000	09050	24352	00900	60205			
Jever	5	12256	11402	20030	24452	00905	60208			
Flensburg	41	03357	81107	30032	24653	00947	61401			
Schleswig-La.	20	03459	81407	32032	25354	00907	60200			
Kiel	8	04556	81209	40022	25753	00907	61104			
Lübeck	13	15660	71206	40032	25153	00906	64101			
Hamburg-Fu.	14	14758	71606	12012	25154	00928	60306	84583		
Lathen	8	20454	02002	11010	24151	00900	60211			
Bramsche	86	31655	02203	15020	25000	00900	60207			
Bremen	3	22457	11602	16052	25052	00901	67112	81185		
Hannover-La.	51	33853	12802	20282	24451	00902	60207			
Lüneburg	28	24459	80903	20032	25354	00907	60209			
Dannenberg	50	25358	71603	25022	25656	00978	61104			
Braunschweig	82	34856	32506	17074	24700	00971	64003			
Göttingen	151	44456	27302	35010	25200	00902	60703			
Bocholt	22	40653	12303	10030	24700	00901	60210			
Gutersloh	70	32055	70000	16011	25651	75600	60209	87639		
Salzuflen	96	32556	72005	20031	24701	756xx	61108	87640		
Bückeburg	67	33056	12305	24021	25401	00942	64109	81480		
Iserlohn	258	41957	40000	30012	24902	35640	60208			
Essen-Mülheim	120	41054	12703	15011	24601	15600	61007			
Roetgen	463	50354	31802	75032	23700	35700	60202			
Bonn	62	51255	31605	15020	24902	00930	60206			
Alt-Astenberg *	780	42755	30000	81030	29551	00980	64112			
Braunlage *	607	45256	21002	81010	48203	00940	60205			
Feuerschiffe		iiiTdTd	Nddff	VVwwW	PPPTT	NhChCmCh	1dwdwHw	3RRTsTs	6/app	
F-Schiff S 2	o	00153	81805	96702	22502	897xx	11821		6x310	
" " Elbe I	o	00554	21405	97012	24453	13740	11420		6x308	
" " P11	o	00454	31808	96012	24301	00906	114x0		6x305	
" " Fehmarnbelt	o	00658	31513	97021	25052	20841	11520		6x307	

gestern 18 Uhr MGZ

Landstationen	iiiTdTd	Nddff	VVwwW	PPPTT	NhChCmCh	6oxapp	7RRTeTe	8NsChshs	8NsChshs	
List/Sylt	02058	71616	40032	26053	0093x	63206	70052			See 0
Husum	02959	31403	15012	26254	00940	63207	70053			
Cuxhaven	13157	01205	20020	26453	00900	63208	70052			
Norderney	11355	02307	14020	25852	00900	63208	70052			See 1
Emden	20355	02508	10020	26053	00900	63209	70051			
Jever	12257	00000	06100	25855	00900	63313	70000			
Flensburg	03356	70000	30032	26154	00930	63211	70068			
Schleswig-La.	03458	31104	24012	27455	00977	60209	70053			
Kiel	04558	31205	40031	26754	00930	63207	70053			
Lübeck	15659	01402	20022	26754	00900	63408	70053			
Hamburg-Fu.	14757	01002	04444	26554	00900	63309	70052			
Lathen	20457	00000	09100	26155	00900	63407	70001			
Bramsche	31654	01802	15020	27452	00900	63214	70001			
Bremen	22456	00000	12050	26953	00900	62307	70001			
Hannover-La.	33854	50000	30022	26152	55700	63211	70003			
Lüneburg	24457	00000	15020	26454	00900	63108	70052			
Dannenberg	25358	00000	10022	27357	00900	63207	70053			
Braunschweig	34857	10000	10030	26953	00940	63114	70001			
Göttingen	44456	62205	15032	26854	3637x	60312	70002			
Bocholt	40656	10000	10020	25653	00940	63709	70002			
Gutersloh	32054	00000	08101	26853	00900	63209	70002			
Salzuflen	32554	40000	07101	26353	00930	63210	70002			
Bückeburg	33054	32502	14011	27452	15740	63408	70002	81450		
Iserlohn	41954	60902	05282	26552	55800	63210	70054	87466		
Essen-Mülheim	41053	73601	15022	25701	757xx	63205	70001			
Roetgen	50352	81803	15022	24351	865xx	63104	70001			
Bonn	51252	70000	10717	26001	765xx	68207	79703			Schnee 0 cm
Alt-Astenberg *	42757	51103	97012	30753	00970	69405	70001			" 10 "
Braunlage *	45257	30000	95012	50153	00930	65109	70004			" 2 "
Feuerschiffe	iiiTdTd	Nddff	VVwwW	PPPTT	NhChCmCh	1dwdwHw	3RRTsTs	6/app		
F-Schiff S 2	00153	82305	97022	23202	897xx	12321	39759	6x307		
" " Elbe I	00554	41605	97011	25200	2563x	116xx	30054	6x407		
" " P11	00453	27703	96011	25301	00905	117x0	30060	6x307		
" " Fehmarnbelt	00653	01609	97011	26252	00900	116xx	30056	6x310		

heute 0 Uhr MGZ

Landstationen	Höhe (NN)	iiiTdTd	Nddff	VVwwW	PPPTT	NhChCmCh	6oxapp	8NsChshs	8NsChshs	
List/Sylt	16	02057	41407	30030	27354	00940	60307	84499		See 0
Husum	13	02959	01405	15020	27958	00900	60308			
Cuxhaven	2	13158	02006	15020	29357	00900	60216			
Norderney	13	11356	61706	15400	27953	00906	60309			
Emden	6	20357	01605	09050	27854	00900	60209			
Jever	5	12258	00000	06110	28058	00900	60311			
Flensburg	41	03361	00000	30020	27859	00900	60312			
Schleswig-La.	20	03460	00905	20000	28758	00900	60209			
Kiel	8	04558	01202	40020	28755	00900	60212			
Lübeck	13	15658	00904	15020	28457	00900	60211			
Hamburg-Fu.	14	14757	00000	05100	28256	00900	60310			
Lathen	8	20459	01802	05120	28059	00900	64409			
Bramsche	86	31655	70000	15032	28054	0095x	60209			
Bremen	3	22459	00000	06100	28357	00900	64110			
Hannover-La.	51	33857	70000	07032	27856	6573x	60209			
Lüneburg	28	24459	90000	12030	28658	00966	61120			
Dannenberg	50	25358	40000	09100	29058	00950	61108			
Braunschweig	82	34857	10000	96010	28456	15700	60211			
Göttingen	151	44457	80000	10022	28555	0097x	64109			
Bocholt	22	40658	70402	09100	26300	754xx	61003			
Gütersloh	70	32054	70000	04462	27653	756xx	67105	87650		
Salzuflen	96	325								
Bückeburg	67	33055	50000	11021	28453	00930	60307			
Iserlohn	258	41953	80000	08027	27051	857xx	60303			
Essen-Mülheim	120	41054	70905	15022	26100	757xx	60305			
Roetgen	463	50354	01002	15050	26454	00900	60309			
Bonn	62	51253	80000	20022	26701	865xx	60209			
Alt-Astenberg *	780	42758	74406	97022	31553	0097x	60304			
Braunlage *	607	45256	70000	96030	51456	758xx	60207			
Feuerschiffe		iiiTdTd	Nddff	VVwwW	PPPTT	NhChCmCh	1dwdwHw	3RRTsTs	6/app	
F-Schiff S 2	o	00152	42502	48031	25003	42700	12510		6x310	
" " Elbe I	o	00552	02709	97010	26301	00900	126xx		6x313	
" " P11	o	00400	82005	96031	27703	9xxxx	1xxxx		6x317	
" " Fehmarnbelt	o	00654	01405	96020	27452	00900	114xx		6x312	

heute 6 Uhr MGZ

Landstationen	iiiTdTd	Nddff	VVwwW	PPPTT	NhChCmCh	6oxapp	7RRTeTe	8NsChshs	8NsChshs	
List/Sylt	02056	01206	20020	28855	00400	63208	70055			See 0
Husum	02957	01206	10020	28856	00900	63205	70058			
Cuxhaven	13156	81602	30020	29154	861xx	63504	70057	80199		
Norderney	11357	80304	15022	27953	855xx	63802	70054			
Emden	20356	81108	10052	27653	864xx	63903	70056			
Jever	12258	80000	06102	28054	857xx	63602	70059			
Flensburg	03359	00000	30020	28858	00900	63106	70058			
Schleswig-La.	03460	00705	08000	29459	00900	63201	70059			
Kiel	04558	00000	30020	29356	00900	63204	70057			
Lübeck	15658	00902	15022	29156	00900	63202	70057			
Hamburg-Fu.	14757	40000	07030	28757	00970	63401	70057	84483		
Lathen	20456	80000	12020	27853	855xx	63703	70059			
Bramsche	31656	80905	15022	27554	855xx	63602	70054			
Bremen	22456	90000	04454	28354	9x0xx	63300	70058			
Hannover-La.	33856	80000	07022	27754	864xx	63301	70057			
Lüneburg	24458	80000	12022	28756	854xx	63400	70058			
Dannenberg	25358	81102	09102	29158	0095x	63200	70059			
Braunschweig	34856	80000	06100	28054	856xx	63703	70057			
Göttingen	44456	80000	95022	27854	0092x	63504	70056			
Bocholt	40653	90000	02472	26153	9x0xx	63401	70058			
Gütersloh	32054	80905	10104	27051	857xx	63702	70053			
Salzuflen	32554	80402	10102	26952	862xx	63602	70054	88008		
Bückeburg	33054	83602	09022	27753	0093x	63905	70054	88580		
Iserlohn	41954	81101	08102	26552	0097x	63500	79752			
Essen-Mülheim	41054	80903	15022	25600	857xx	63504	70051			
Roetgen	50356	11802	50022	26456	15600	63201	70056			
Bonn	51253	80000	15021	26200	864xx	68101	70000			
Alt-Astenberg *	42759	70708	97022	31053	0097x	69603	70054			Schnee 10 cm
Braunlage *	45256	70601	96002	50654	757xx	65703	70056			" 2 "
Feuerschiffe	iiiTdTd	Nddff	VVwwW	PPPTT	NhChCmCh	1dwdwHw	3RRTsTs	6/app		
F-Schiff S 2	00100	02502	98020	25003	00900	11520	30059	6x300		
" " Elbe I	00553	81805	97031	28000	9xxxx	118xx	30056	6x305		
" " P11	00454	81711	96022	28002	9xxxx	117x0	30059	6x300		
" " Fehmarnbelt	00653	71509	96032	27951	0092x	115x0	30055	6x300		

Deutsche Schiffsmeldungen (Schlüssel: YQLaLaLa LoLoLoGG Nddff VVwwW PPPTT NhChCmCh)

26.1.	Nordenham	53681	12000	20409	98010	38303	
	Wiesbaden	50633	12300	31630	48028	15206	
	Tide	53694	15300	32913	98031	37506	
	Hamann	53620	04600	11609	99010	29605	
	Meersburg	53627	05501	31709	98031	28906	
	Glückauf	53595	04901	71509	97021	29502	
	Ostmark	53693	15200	32909	97010	378xx	
	Olbers	50450	08200	81409	98032	15808	
	Warburg	53701	16800	73018	98022	33205	
	Skolpenbank	53594	04623	81809	98022	28502	
	Gröschel	53704	17100	52515	97031	34305	
	Ruhr	53541	07600	52509	99021	23202	
	Glückauf	[illegible]	05006	81524	97022	261xx	
	Westermann	[illegible]	[illegible]	22005	99020	30606	
	Berlin	[illegible]	15307	81137	98022	23602	

26.1.	v. Humboldt	53656	08807	31324	98020	32905	
	Olbers	50441	08706	21513	98011	13410	
	Ostmark	53693	15206	22913	98020	39807	25400
						003xx	0xx01
	Ruhr	53543	05906	81809	97021	22102	
	Wiesbaden	50633	12207	61637	97187	09307	
	Marburg	53686	12311	00505	98020	37804	
	Gröschel	53701	17111	12513	96020	37705	
	Kassel	53579	05011	81137	96032	27202	
	München	50592	01711	72018	97162	21204	
	Bremerhaven	53581	05411	81437	97022	26800	
	Gotland	53699	16413	42513	98011	35805	
	Regensburg	53685	12112	01509	98020	37105	
	Fritjof	53588	03912	71237	96022	26402	
	Bennigsen	50661	24711	81537	97022	83808	

26.1.	Nordenham	53702	17217	22209	98011	38005
	Westermann	53613	04317	61809	98232	29006
	Berlin	53563	05817	81318	98022	23402
	Württemberg	53545	07017	84505	94032	24802
	Ruhr	53544	02518	82209	96267	23002
	Weser	50650	24517	81554	96022	81303
	Fritjof	53588	04018	81130	96022	26903
	Lofoten	53592	04618	71118	98032	28451
	Olbers	50425	09418	31813	98030	12312
	Westermann	53637	06723	21609	98020	30707
	Fritjof	53587	04123	71130	96022	28103
	Main	50660	26023	32137	98027	84603
	Berlin	53554	06023	81409	98852	25903
	Oldenburg	53662	40523	31918	98011	35205
	Skolpenbank	53558	06323	81613	98022	26502

* Luftdruckwert auf Stationshöhe reduziert

Alle Zeitangaben in mittlerer Greenwicher Zeit (MGZ)

Höhenwetterlage von heute früh

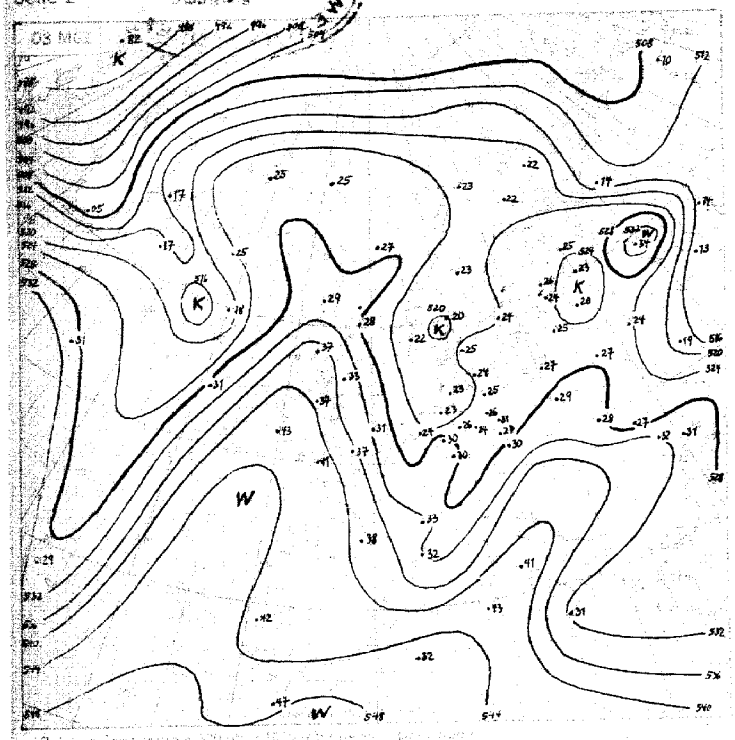

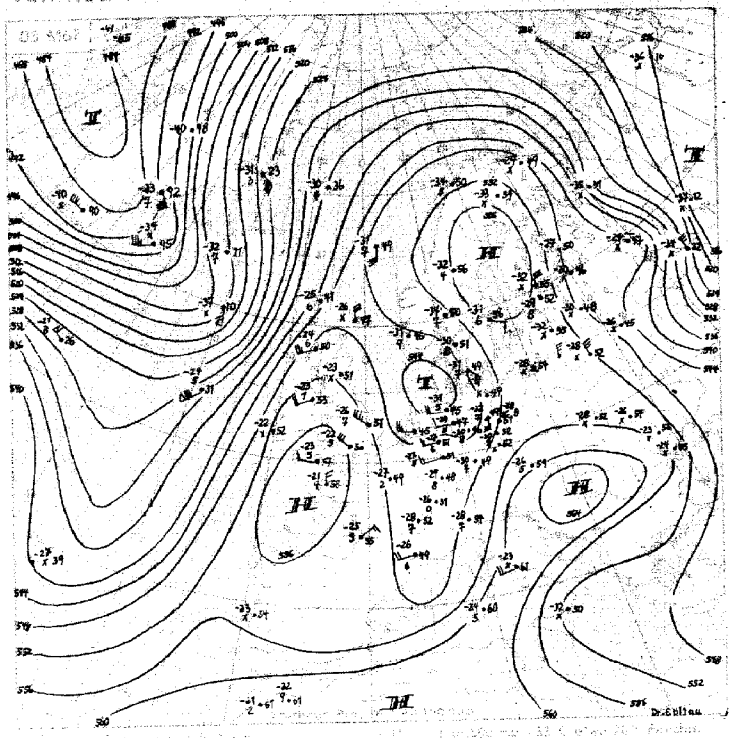

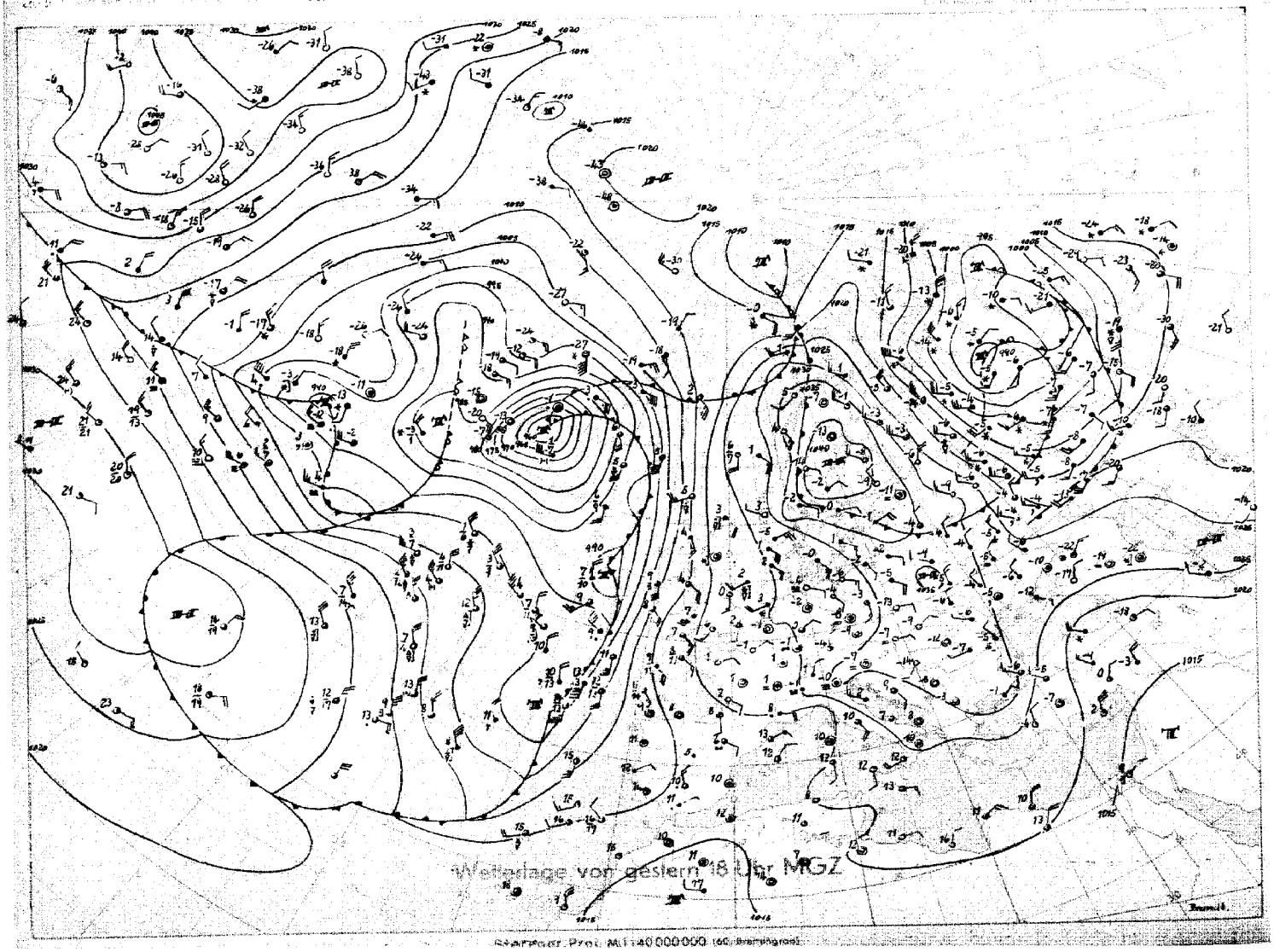

Wettertage von gestern 18 Uhr MGZ

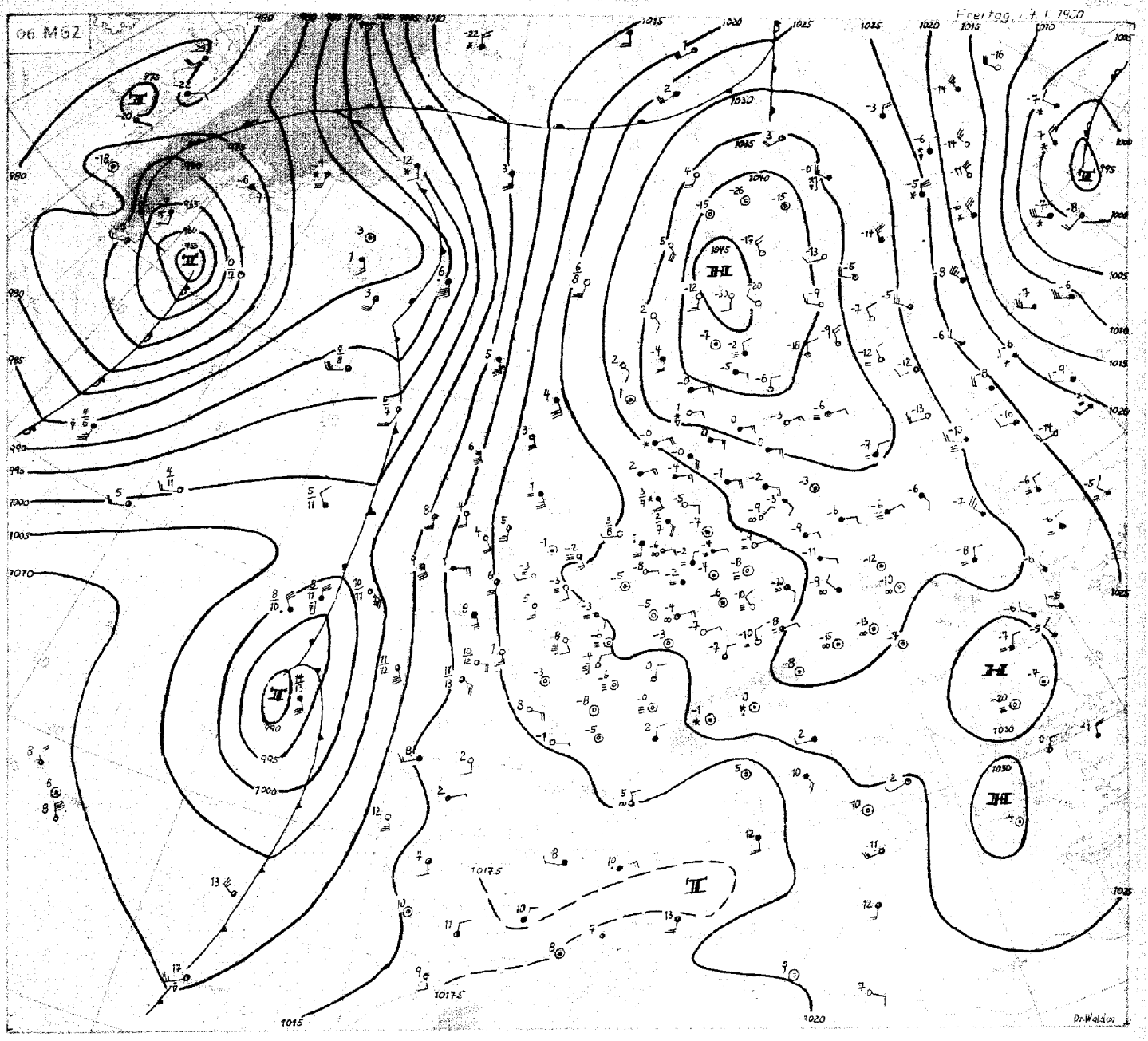

Freitag 27. Januar 1950

In der Großwetterlage sind seit gestern kaum Änderungen eingetreten. Steuerungsbestimmend ist das umfangreiche Hochdruckgebiet zwischen dem Nordkap und Südosteuropa. Der südliche Teil der Antizyklone, der sich gegenwärtig etwas abschwächt, ist der Rest des alten, in der Höhe warmen Hochdruckgebietes. Indessen hat sich die aus einem von Westen heranschwenkenden Hochdruckkeil entstandene, hochreichend gewordene Hochzelle über Schweden verstärkt. Sie wandert nur sehr langsam südwärts. Der Kaltlufttropfen über der Nordsee, der eine westliche Höhenströmung über Holland und Nordwestdeutschland verursacht, hat sich seit gestern etwas nach Osten bzw. Nordosten verlagert. Dies ist eine Folge davon, daß die aus Mitteleuropa ausfließende Festlandsluft im östlichen Teil Deutschlands kälter ist - hauptsächlich in unteren Schichten - als über Westdeutschland. Daß sich der Kaltlufttropfen weiter nach Osten verlagert, ist kaum anzunehmen.

Das Tief vor dem mittleren Ural füllt sich langsam auf und breitet sich in der Hauptsache nach Südwesten aus. Damit kann frische Kaltluft aus Nordrußland wieder in südwestlicher Richtung vordringen. Sollten die Kaltluftmassen bis nach Südosteuropa gelangen, so könnten sie später bei Erhaltung oder Wiederherstellung der gegenwärtigen Luftdruckverteilung von dort her nach Mitteleuropa ausfließen.

Ein gestern im mittleren Atlantik gelegenes Tief von 975 mb Kerndruck hat sich nordwärts wandernd über der westlichen Dänemarkstraße auf 955 mb vertieft und nimmt dort Zentraltiefcharakter an. Das Tief westlich der Biskaya entwickelte sich an einer Welle im Bereich der in diesem Gebiet süd-nord gerichteten Frontalzone. Die Depression kommt jedoch nur langsam nach Norden voran.

Anzeichen für einen baldigen Umschlag zu milder Westwetterlage enthält die Wetterkarte nicht.

Dr. W a l d e n

Nr. 27a

Freie Atmosphäre
Temperatur, Feuchte, Wind

Freitag den 27. Januar 1950

hh: Höhe in Dm **PP**: Druck (Zehner-mb) **TT**: Lufttemperatur (°C) **TdTd**: Taupunkttemperatur (°C) **dd**: Windrichtung (36teilig) **ff**: Windgeschwindigkeit (Knoten)

122 Jever 5m

	26.1.50 14h					26.1.50 20h					27.1.50 02h					27.1.50 08h				
Druck (NN)	1024.4 mb					1026.6 mb					1028.1 mb					1028.1 mb				
Bodendruck	1024 "					1026. "					1027 "					1027 "				
0°Grenze	Boden										400 m					100 - 200 m				
PP	hh	TT	TdTd	dd	ff	hh	TT	TdTd	dd	ff	hh	TT	TdTd	dd	ff	hh	TT	TdTd	dd	ff
Boden in m		1	-5	16	02		-6	-8	18	02		-7	-8	00	00		-3	-4	18	04
1000	19.6	-2	-8	.	.	20.5	-2	-4			27.5	-2	-6	.		22.2	0	-3	.	.
950	60	-2	-8	27	15	62	-4	-6	26	10	62	-2	-7	00	00	63	-2	-6	00	00
900	103	-4	-10	22	12	104	-6	-8	29	15	105	-5	-11	32	06	106	-4	-7	10	09
850	148	-7	-13	22	13	149	-8	-10	26	19	150	-8	-13	22	15	151	-7	-9	15	07
800	195	-11	-17	23	15	196	-8	-10	22	21	196	-11	-16	22	19	198	-10	-13	17	11
700	297	-14	-20	27	18	298	-14	-17	27	17	298	-15	-20	23	18	299	-16	-18	18	15
600	412	-22	-29	17	25	413	-22	-24	22	13	413	-22	-30	25	15	414	-21	-25	18	12
500	544	-31	-38	19	22	545	-29	-32	26	15	545	-37	-38	25	22	546	-32	-36	22	17
400	699	-42		19	21	700	-44		27	22	700	-42		26	24	701	-44		22	17
300	889	-51		27	18	897	-51		28	17	890	-52		28	29	893	-40		30	13
200	1152	-51		22	10	1153	-53		27	09	1151	-53		31	12					
100	1604	-51		00	00						(1597)									
Markante Punkte (Druck in ganzen mb)	997	-2	-8			550	-27	-28	25	15	975	0	-5							
	982	-1	-7			283	-51				750	-14	-18	24	24					
	775	-12	-18			263	-53				550	-27	-34	25	17					
	650	-19	-26	18	27	170	-52		29	07	366	-46								
	264	-53				150	-62		30	09	244	-53								
	182	-52				143	-53				222	-54								
	150	-49		24	13						210	-53								
	146	-50									170	-53		32	10					
	124	-51									130	-54								
	130	-51		25	09															
	094	-51																		
	090	-50		20	03															
	080	-50		25	05															
	070	-46		27	06															
	067	-44																		
Tropopause (m)	4700 m					8900 m					8900 m					m				
Relative Topographie 300/500	345 Dm					346 Dm					345 Dm					Dm				
500/700	247 Dm					247 Dm					247 Dm					Dm				
700/1000	277 Dm					277 Dm					276 Dm					Dm				
500/1000	524 Dm					524 Dm					523 Dm					Dm				

419 Iserlohn 25 m

	26.1.50 14h					26.1.50 20h					27.1.50 02h					27.1.50 08h				
Druck (NN)	1025.1 mb										1026.8 mb									
Bodendruck	993 "										994 "									
0°Grenze	500 m										300 - 700 m									
PP	hh	TT	TdTd	dd	ff	hh	TT	TdTd	dd	ff	hh	TT	TdTd	dd	ff	hh	TT	TdTd	dd	ff
Boden in m		2	-3	00	00				00	00		0	-1	00	00				00	00
1000	20.1	.	.	.	.				.	.	27.1	.	.	.	.				.	.
950	64	-1	-6	22	08				17	09	62	0	0	18	04				00	00
900	104	-5	-9	21	12				18	13	105	-3	-3	10	07				11	02
850	149	-4	-9	22	16				14	16	151	-3	-3	20	10				15	05
800	197	-8	-13	22	20				20	18	198	-7	-7	27	12				17	12
700	299	-15	-19	22	20				20	15	301	-14	-16	23	13				20	10
600	413	-22	-26	22	20				26	15	418	-18	-22	31	07				25	11
500	545	-32	-37	24	17				28	19	551	-27	-33	26	14				28	14
400	700	-41	-46	29	19				30	19	709	-18	-48	25	18				30	21
300	891	-52	.	28	23				29	20	902	-49		28	17				32	31
200	1151	-53		27	19				28	12	1162	-54		37	24				33	19
100	1599	-53		29	07				31	08	1607	-54		33	09				.	.
Markante Punkte (Druck in ganzen mb)	895	-5	-9								936	0	0							
	878	-2	-6								722	-14	-15							
	789	-9	-14								639	-14	-18							
	754	-11	-17								625	-24	-31							
	745	-12	-17								570	-26	-31							
	633	-21	-24								470	-31	-34							
	369	-44									450	-12	-38	25	17					
	350	-45		29	24						446	-12	-37							
	285	-52									479	-36	-42							
	256	-55									390	-38	-43							
	243	-53									371	-42								
	180	-52									250	-55		37	27					
	142	-52									100	-54		33	39					
	122	-54																		
	094	-53		30	05															
Tropopause (m)	9900 m					m					10200 m					m				
Relative Topographie 300/500	346 Dm					Dm					350 Dm					Dm				
500/700	246 Dm					Dm					251 Dm					Dm				
700/1000	279 Dm					Dm					279 Dm					Dm				
500/1000	525 Dm					Dm					530 Dm					Dm				

034 Schleswig-La. 20m

	26.1.50 14h					26.1.50 20h					27.1.50 02h					27.1.50 08h				
Druck (NN)	1025.6 mb										1029 mb									
Bodendruck	1023 "										1026 "									
0°Grenze																				
PP	hh	TT	TdTd	dd	ff	hh	TT	TdTd	dd	ff	hh	TT	TdTd	dd	ff	hh	TT	TdTd	dd	ff
Boden in m		-3	-8	13	07				01	04		-8	-19	08	04				09	06
1000	20.7	-4	-10	13	06				.	.	22.4	-4	-7	25	09				.	.
950	60	-4	-11	25	04				21	07	63	-6	-8	21	11				13	05
900	103	-3	-9	27	10				27	08	105	-5	-10	22	13				16	03
850	148	-5	-11	22	09				22	11	150	-7	-13	22	20				20	04
800	195	-7	-13	20	12				22	18	197	-10	-16	22	27				24	07
700	298	-13	-18	18	19				22	17	298	-16	-24	19	18				17	21
600	414	-21	-28	17	26				20	20	414	-22	-31	19	16				14	10
500	545	-32	-37	16	33				19	22	544	-31	-39	20	18				17	16
400	699	-42		16	41				18	24	700	-42		21	18				18	25
300	890	-50		19	28				18	20	889	-51		21	13				20	12
200	1153	-52		27	10				24	05	1152	-52		28	06				36	06
100	1602	-52		22	06						(1597)								07	06
Markante Punkte (Druck in ganzen mb)	975	-7	-12								1010	-4	-5							
	923	-3	-9								974	-6	-9							
	892	-3	-9								909	-5	-9							
	811	-7	-13								892	-5	-11							
	793	-7	-13								776	-12	-17							
	724	-12	-18								760	-12	-19							
	708	-12	-18								650	-18	-26	18	18					
	473	-36	-41								576	-25	-33							
	415	-42									471	-33	-42							
	306	-50									350	-49		21	17					
	297	-50									265	-57								
	272	-53									250	-53		24	07					
	218	-52									241	-52								
	154	-51									150	-54		00	00					
	140	-52									110	-55								
Tropopause (m)	4700 m					m					8900 m					m				
Relative Topographie 300/500	345 Dm					Dm					344 Dm					Dm				
500/700	247 Dm					Dm					247 Dm					Dm				
700/1000	278 Dm					Dm					276 Dm					Dm				
500/1000	525 Dm					Dm					523 Dm					Dm				

338 Hannover-La. 51m

	27.1.50 02h					27.1.50 08h					26.1.50 14h					26.1.50 20h				
Druck (NN)	1027.5 mb					1027.6 mb					1024.6 mb					1027.0 mb				
Bodendruck	1021 "					1021 "					1018 "					1020 "				
0°Grenze											200 m									
PP	hh	TT	TdTd	dd	ff	hh	TT	TdTd	dd	ff	hh	TT	TdTd	dd	ff	hh	TT	TdTd	dd	ff
Boden in m		-4	-6	09	02		-3	-6	09	02		2	-5	17	02		-4	-6	18	02
1000	21.3	-2	-5	10	03	27.6	-2	-4	11	08	19.7	1	-6	28	09	27.0	-2	-4	23	03
950	62	-3	-6	13	06	62	-1	-4	11	13	67	-1	-8	28	08	62	-3	-6	22	03
900	105	-3	-6	17	07	105	-3	-8	12	10	104	-3	-9	26	09	105	-3	-7	22	04
850	150	-5	-11	18	08	150	-6	-14	13	10	149	-5	-11	24	12	150	-6	-10	24	09
800	197	-8	-14	19	09	197	-9	-14	17	09	196	-6	-13	13	18	197	-9	-14	23	12
700	299	-16	-18	27	15	299	-17	-20	27	14	300	-14	-22	27	30	299	-14	-18	27	27
600	415	-21	-24	27	14	414	-22	-28	23	06	415	-22	-30	22	30	474	-23	-26	20	20
500	547	-29	-36	25	10	546	-31	-38	23	15	546	-31	-38	20	29	545	-31	-36	23	16
400	703	-41	-46	29	18	701	-42	-51	23	18	702	-41	-47	20	26	700	-42	-46	28	14
300	893	-53	.	28	20	890	-53		24	16	893	-51		20	25	890	-51		26	12
200	1152	-54	.	30	10	1157	-52		31	11	(1155)					1151	-54		26	08
100	1597	-54	.	32	04											(1598)				
Markante Punkte (Druck in ganzen mb)	985	-1	-2			989	-1	-3			971	-1	-8			992	-2	-3		
	934	-4	-7			964	-2	-4			905	-3	-9			980	-1	-3		
	750	-13	-16	27	11	927	-2	-6			864	-3	-9			880	-3	-7		
	730	-13	-16			667	-20	-23			831	-6	-13			288	-52			
	642	-19	-22			650	-19	-23	22	14	789	-6	-13			278	-52			
	616	-19	-22			634	-19	-25			368	-45				250	-56		25	12
	577	-23	-28			550	-25	-32	23	08	330	-47				233	-54			
	360	-47		28	18	350	-48	.	23	19	275	-54				170	-53		26	07
	294	-54				292	-54				217	-50				117	-53			
	274	-54				234	-54													
	250	-56		28	16	150	-52		34	10										
	229	-56				140	-52													
	100	-54		32	04															
Tropopause (m)	10700 m					9100 m					10100 m					9700 m				
Relative Topographie 300/500	346 Dm					345 Dm					347 Dm					345 Dm				
500/700	248 Dm					247 Dm					247 Dm					146 Dm				
700/1000	278 Dm					277 Dm					280 Dm					278 Dm				
500/1000	526 Dm					524 Dm					527 Dm					624 Dm				

Flugzeug

Isobarenflächen (Höhe, Temperatur, Feuchte, Wind)						
Zeit						
Druck (NN)						
Bodendruck						
0°Grenze						
PP	hh	TT	TdTd	hh	TT	TdTd
Boden in m						
1000						
950						
900						
850						
800						
750						
700						
650						
600						
550						
500						
450						
400						
350						
300						
Tropopause (m)	m			m		
Relative Topographie 300/500	Dm			Dm		
500/700	Dm			Dm		
00/1000	Dm			Dm		
00/1000	Dm			Dm		

Klartext:

Höhenwinde

dd: Windrichtung (36 teilig) ff: Windgeschwindigkeit (Knoten)

Ort	Bremen		Westerland		Wunstorf		Quakenbrück		Göttingen		Göttingen		Göttingen		Quakenbrück		Roetgen		Göttingen	
Zeit	26.1.13		26.1.12		26.1.12		26.1.14		26.1.15		26.1.21		27.1.03		27.1.08		27.1.09		27.1.09	
Höhe (m)	dd	ff	dd	ff	dd	ff	dd	ff	dd	ff	dd	ff	dd	ff	dd	ff	dd	ff	dd	ff
Boden	00	00	13	09	00	00	25	06	00	00	00	00	00	00	08	04	16	02	00	00
300	25	12	15	15	27	05	23	06	23	07	00	00	00	00	11	19	.	.	18	03
600	26	12	15	16	27	06	24	13	30	02	12	08	12	08	12	17	13	06	11	06
900	24	12	17	09	17	07	23	12	39	03	14	13	17	12	11	10	13	08	10	18
1200	25	13	28	08	25	09	22	16	32	06	12	06	12	08	12	05	14	06	13	20
1500	24	16	29	11	24	16	22	16	25	03	10	08	14	10	15	08	16	08	13	16
1800	23	22	26	16	23	17	24	19	21	06	13	08	18	05	17	14	16	10	12	12
2100	22	28	23	17	22	18	24	19	19	06	27	06	16	08			24	04	14	12
2400	27	32	20	14			22	17	19	12	27	14	19	06			29	08	15	08
2700	27	38	19	14			22	19	19	13	22	16	20	06			26	08	19	08
3000	27	32					22	16	20	16	22	20					27	10	21	10
3600	27	32					23	18	27	22	22	24					30	14	21	18
4200	20	35					23	17			Gipfel						32	28		
4800	19	40					13	16			3500 m						33	28		
5400	19	36					23	17									33	36		
6000	19	38					23	16									34	36		
6600	20	38					21	17												
7200																				
7800																				
8400																				
9000																				
9900																				
10800																				
12000																				
13500																				
15000																				

Täglicher Wetterbericht

LIBRARY
FEB 27 1950
WEATHER BUREAU

Herausgegeben vom Meteorologischen Amt für Nordwestdeutschland
Zentralamt für die Britische Zone
Hamburg 4, Bernhard-Nochtstr. 76

Jahrgang 75 Nr. 28a Bezugspreis je Monat DM einschl. Postzustellgebühr Sonnabend den 28. Januar 1950

Landstationen	Höhe (NN)	gestern 12 Uhr MGZ: iiiTdTd	Nddff	VVwwW	PPPTT	NhClhCmCh	6axapp	8NsChshs	8NsChshs	
List/Sylt	16	020 55	77208	15032	30552	0093×	60207	87499		See 0
Husum	13	029 56	70913	15022	24952	756××	60204			
Cuxhaven	2	131 55	70909	10052	29352	4667×	60202			
Norderney	13	113 53	80907	12052	28857	865××	61105			See 0
Emden	6	203 53	80809	06717	28052	874××	60207			
Jever	5	122 53	80706	09707	28552	864××	60205			
Flensburg	41	033 53	21008	17011	24951	00947	60206			
Schleswig-Ld.	20	034 56	50910	06702	30651	00982	60206	85480		
Kiel	8	045 53	20905	20011	30151	00930	60300			
Lübeck	13	154 58	71205	30022	29552	756××	67602			
Hamburg-Fu.	14	147 57	61007	13034	29051	3573×	60701	85481	83660	
Lathen	8	204 52	70602	10732	27406	755××	60200			
Bramsche	86	316 53	80405	10227	27051	855××	60702			
Bremen	3	224 54	70702	06224	28051	755××	60802	87630		
Hannover-La.	51	338 53	71104	11022	27051	756××	60709			
Lüneburg	28	244 57	40902	20022	28751	00940	67903			
Dannenberg	50	253 57	70806	18022	29754	25640	67107			
Braunschweig	82	348 56	60000	20012	27751	658××	60705			
Göttingen	151	444 54	70000	05702	26451	7577×	64913			
Bocholt	22	406 52	70202	07102	25331	754××	60207	87617		
Gütersloh	70	320 53	80903	09707	26002	856××	60707	88640		
Salzuflen	96	325 53	70607	15027	25602	0097×	60711			
Bückeburg	67	330 53	83603	10027	27201	6567×	60707	86640		
Iserlohn	258	419 54	70903	15022	25302	7554×	60805	87630		
Essen-Mülheim	120	410 51	80901	02462	25102	757××	60705			
Roetgen	463	503 53	73602	50027	23901	756××	64618	87640		
Bonn	62	512 55	20000	15020	25303	15602	60808			
Alt-Astenberg *	780	427 59	71411	81032	30052	2577×	60705			
Braunlage *	607	452 59	70707	45012	50000	757××	64911			
Feuerschiffe		iiiTdTd	Nddff	VVwwW	PPPTT	NhClhCmCh	ldwdw/Hw	3RRTsTs	6/app	
F-Schiff S2	o	001 02	90905	95757	26202	×××××	10920	·	60307	
" " Elbe 1	o	005 52	80909	96222	28751	3652×	10920	·	6×302	
" " P11	o	004 52	81113	96712	29302	0082×	111×1	·	6×307	
" " Fehmarnbelt	o	006 54	71017	97022	29952	754××	11027	·	60207	

Landstationen	gestern 18 Uhr MGZ: iiiTdTd	Nddff	VVwwW	PPPTT	NhClhCmCh	6axapp	7RRTeTe	8NsChshs	8NsChshs	
List/Sylt	020 54	81007	20022	31552	853××	63208	70051	88612		See 0
Husum	029 55	80913	20022	31252	854××	63104	70051			
Cuxhaven	131 55	70719	15052	29551	756××	63404	70051			
Norderney	113 54	70915	10057	27951	757××	63000	79700			
Emden	203 53	80714	20017	26952	754××	66705	79451			
Jever	122 56	70708	10022	28352	756××	68300	79700			
Flensburg	033 54	80810	50022	30352	854××	63300	70051			
Schleswig-Ld.	034 54	80912	32032	31152	2545×	63206	70051	82615		
Kiel	045 55	80727	60022	30651	705××	63707	70051			
Lübeck	156 57	70770	30022	30054	764××	63305	70051			
Hamburg-Fu.	147 56	70711	20022	29454	0093×	63702	70000	87481		
Lathen	204 53	80705	07707	26451	856××	69907	79101			Schnee 00
Bramsche	316 56	70711	10027	25652	756××	63703	79700			
Bremen	224 57	70712	15052	27452	757××	63201	79701			
Hannover-La.	338 54	70906	20022	26653	756××	63304	70051			
Lüneburg	244 58	70512	25022	28754	758××	63702	70051			
Dannenberg	253 57	80705	30032	29957	855××	63407	70052			
Braunschweig	348 58	60705	40032	27453	0093×	63201	70000			
Göttingen	444 58	71205	15012	25351	0093×	63607	79707			
Bocholt	406 52	80205	10027	23801	864××	63601	79702			
Gütersloh	320 52	80910	14032	24401	857××	63606	79702	88650		
Salzuflen	325 54	70705	10012	24800	5567×	63201	79702	85640		
Bückeburg	330 55	70707	08052	26252	2563×	63904	79701	82645		
Iserlohn	419 54	80000	10052	23351	6577×	63704	70003			
Essen-Mülheim	410 52	80611	15017	22601	756××	66808	79702			
Roetgen	503 53	75502	04462	23053	756××	63201	70001	87648		
Bonn	512 53	70000	08102	23102	754××	63905	70004	87617		
Alt-Astenberg *	427 56	80916	96717	28454	5657×	69604	79651			Schnee 11 cm
Braunlage *	452 59	70708	10032	49356	757××	65200	70000			Schnee 2 cm
Feuerschiffe	iiiTdTd	Nddff	VVwwW	PPPTT	NhClhCmCh	ldwdw/Hw	3RRTsTs	6/app		
F-Schiff S2	001 00	81109	97032	27003	858××	11127	30456	6×300		
" " Elbe 1	005 53	50918	96012	28857	2653×	10921	30057	6×406		
" " P11	004 53	10827	97012	29201	9××××	10831	30059	6×300		
" " Fehmarnbelt	006 53	81075	97022	29751	854××	110××	30064	6×402		

Landstationen	Höhe (NN)	heute 0 Uhr MGZ: iiiTdTd	Nddff	VVwwW	PPPTT		NhClhCmCh	6axapp	8NsChshs	8NsChshs	See
List/Sylt	16	020 53	81012	98022	31857		865××	60202			1
Husum	13	029 55	80918	50022	30752		865××	60207			
Cuxhaven	2	131 56	80826	20052	31053		863××	62407			
Norderney	13	113 55	60915	25052	29553		664××	60307			
Emden	6	203 57	60718	50022	28355		655××	60209			
Jever	5	122 57	70910	20022	28955		755××	60205			
Flensburg	41	033 52	80919	97022	30651		854××	64134			
Schleswig-Ld.	20	034 56	80918	32022	31432		854××	60002			
Kiel	8	045 54	80915	75022	31453		864××	60204			
Lübeck	13	156 57	80812	40822	30654		864××	61206			
Hamburg-Fu.	14	147 58	80912	32027	80556		864××	60209	88012		
Lathen	8	204 57	10609	10100	27355		15600	60205			
Bramsche	86	316 58	00515	10012	26356		00900	60203			
Bremen	3	224 59	80415	20702	28757		863××	60708			
Hannover-La.	51	338 57	80910	75022	27457		6577×	60207			
Lüneburg	28	244 58	80906	40022	29956		864××	64103	88013		
Dannenberg	50	253 57	81111	30022	30656		854××	60205			
Braunschweig	82	348 59	71707	25022	28457		0097×	60206			
Göttingen	151	444 57	80905	96022	25654		5557×	60203			
Bocholt	22	406 52	80405	96287	23052		665××	60300			
Gütersloh	70	320 55	60910	09002	25053		657××	60206	86650		
Salzuflen	96										
Bückeburg	67	330 57	60217	11012	27856		00938	67410	85499		
Iserlohn	258	419 55	80705	30027	22852		856××	60700			
Essen-Mülheim	120	410 54	70710	05022	22051		3557×	64607	87460	83630	
Roetgen	463	503 58	80905	04444	21253		862××	60809			
Bonn	62	512 52	50000	03444	22051		25430	60206			
Alt-Astenberg *	780	427 59	70918	97022	26957		0093×	61605	87499		
Braunlage *	607	452 61	80610	95712	49259		762××	60201	87004		
Feuerschiffe		iiiTdTd	Nddff	VVwwW	PPPTT		NhClhCmCh	ldwdw/Hw	3RRTsTs	6/app	
F-Schiff S2	o	001 01	70913	97022	28002		798××	10933	·	6×105	
" " Elbe 1	o	005 53	80924	97022	29603		9××××	109××	·	6×301	
" " P11	o	004 00	60925	96022	31100		9××××	10933	·	6×100	
" " Fehmarnbelt	o	006 53	81225	97022	20151		854××	11221	·	6×200	

Landstationen	heute 6 Uhr MGZ: iiiTdTd	Nddff	VVwwW	PPPTT	NhClhCmCh	6axapp	7RRTeTe	8NsChshs	8NsChshs	
List/Sylt	020 54	01244	98020	32532	00900	60215	70052			See 2
Husum	029 55	00913	40010	31553	00900	33407	70053			
Cuxhaven	131 56	80828	20102	30954	86300	63309	70055			
Norderney	113 57	41016	25012	29956	45500	63304	70056			
Emden	203 58	80623	50028	28856	854××	68106	79757			
Jever	122 58	70914	20037	29456	765××	60403	79757			
Flensburg	033 54	10911	98020	32282	15400	63211	70052			
Schleswig-Ld.	034 55	07034	40012	32652	00900	63309	70053			
Kiel	045 54	00915	80021	32852	00900	63408	70053			
Lübeck	156 56	30612	50012	31854	35400	63304	70054			
Hamburg-Fu.	147 57	20913	32012	31054	254××	61205	79756	82615		
Lathen	204 57	80809	15702	28056	855××	68205	79757			
Bramsche	316 58	80912	10022	27057	0092×	63201	70057			
Bremen	224 58	80912	32102	29355	854××	63203	70057	88611		
Hannover-La.	338 57	81012	50022	28356	855××	63704	70057	87076		
Lüneburg	244 57	60710	40012	30454	664××	63405	70057			
Dannenberg	253 57	20911	40012	31154	25400	63205	70057			
Braunschweig	348 59	80916	30717	29056	863××	63204	79757			
Göttingen	444 59	60907	96012	26857	654××	63404	70057			
Bocholt	406 57	20409	95032	23756	25500	66206	79256			
Gütersloh	320 57	80919	16022	29555	864××	60207	70057	88612		
Salzuflen	325 57	30913	95020	26156	00902	63403	70057			
Bückeburg	330 58	80717	20702	28456	863××	61405	79757	88008		
Iserlohn	419 58	40709	40011	22865	45700	63402	79755			
Essen-Mülheim	410 57	00618	15022	22454	00900	68405	70054			
Roetgen	503 57	01215	13024	19954	00900	63807	70054			
Bonn	512 57	00705	15021	21257	00900	63704	70051			
Alt-Astenberg *	427 61	20917	15311	26060	00970	69705	79760			Schnee 11 cm
Braunlage *	452 61	90711	01457	49360	9×0××	65402	79761			Schnee 2 cm
Feuerschiffe	iiiTdTd	Nddff	VVwwW	PPPTT	NhClhCmCh	ldwdw/Hw	3RRTsTs	6/app		
F-Schiff S2	001 01	80916	97022	27503	8××××	10934	30057	6×806		
" " Elbe 1	005 55	80924	98012	30153	9××××	109××	30063	6×305		
" " P11	004 53	80924	96022	30607	9××××	10932	30062	6×306		
" " Fehmarnbelt	006 52	40813	97037	32000	00540	108××	30053	6×317		

Deutsche Schiffsmeldungen (Schlüssel: YQLaLaLa LoLoLoGG Nddff VVwwW PPPTT NhClhCmCh)

27/	Ruhr	63544	00700	42005	97031	24803	
1.	Nordenham	63703	17200	12213	98010	37005	
	Wiesbaden	60633	12200	80852	96636	××+06	
	Regensburg	63685	12700	01813	98020	37006	
	Tide	63693	15000	01902	98020	38507	
	Hamann	63665	09000	11630	98020	34506	
	Glückauf	63559	06001	81313	99708	17701	
	Surf	63709	31400	63213	98267	33005	
	Meersburg	63593	04500	81418	96692	30402	
	Glückauf	63549	07007	71305	97702	29802	
	Mannheim	63553	05407	71305	98027	26952	
	Albers	60409	09406	01720	98010	12512	
	Weser	60636	12406	12218	97858	36002	
	[illegible]	63550	06807	81605	97012	28803	
	[illegible]	63493	15317	11005	99020	36505	
27/	Humboldt	63618	04207	11813	98020	32004	
1.	Wiesbaden	60633	22207	81852	96636	95906	
	Ostmark	63693	15207	11402	98020	37704	00907
	Westermann	63585	05011	87327	97262	32602	
	Flohr	63704	17411	32013	99030	35106	
	Marburg	63686	12311	27924	98030	35004	
	Humboldt	63671	04211	11413	98020	33805	
	Storm	60627	08811	41918	98151	××+84	
	Westermann	66619	04311	01618	98020	33705	
	Aachen	63574	06211	80715	97032	37904	
	Bremen	63574	05311	81018	97022	32602	
	Neptun	63693	16512	81609	98011	36105	
	Ostpreußen	63567	03017	81413	98001	30105	
	Baumgarten	60639	24217	82830	97025	88805	
	Main	60660	26017	72024	97847	86004	
27/	Storm	60622	16817	32024	98757	99807	
1.	Bornhofen	60504	00718	70909	98022	28806	
	Oldenburg	63638	07918	02205	98011	36006	
	Lofoten	63636	06318	0××12	99000	35405	
	Nordenham	63703	17217	62224	98030	34205	
	Schau	63693	15818	32218	98021	65205	
	Mannheim	63572	02023	61224	97021	32004	
	Oldenburg	63631	06123	02005	98010	35705	
	Böckler	60666	25423	82024	97268	90005	
	Schlack	63693	15023	22218	99027	35005	
	Humboldt	63540	04723	71630	98052	37002	
	Aachen	63596	04623	81118	98052	36806	
	Westermann	63566	05923	81118	97022	35203	
	Bremen	63593	04323	81418	98022	36904	
	Flohr	63704	17423	72024	99031	33205	

* Luftdruck auf Stationshöhe reduziert

Alle Zeitangaben in mittlerer Greenwicher Zeit (MGZ)

Seite 2

Höhenwetterlage von heute früh

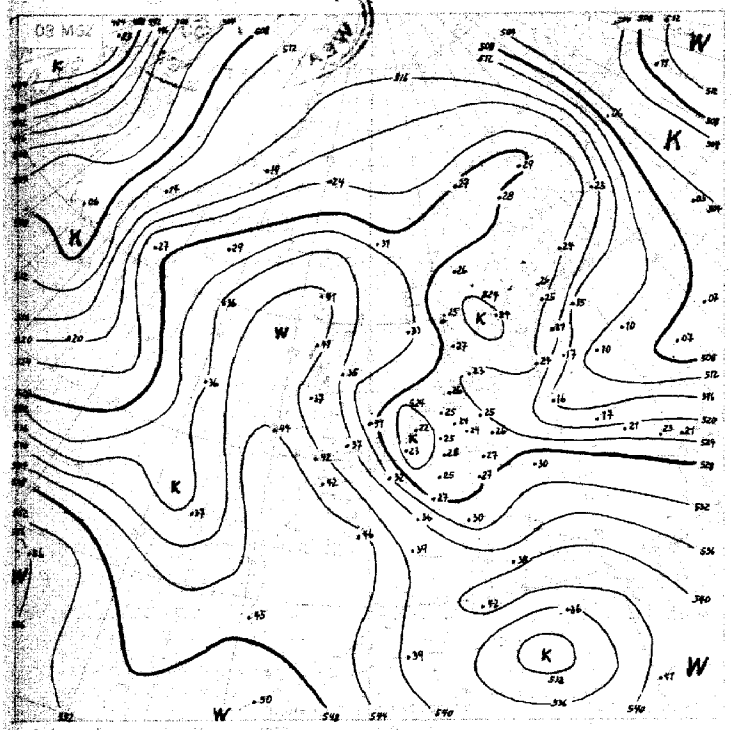

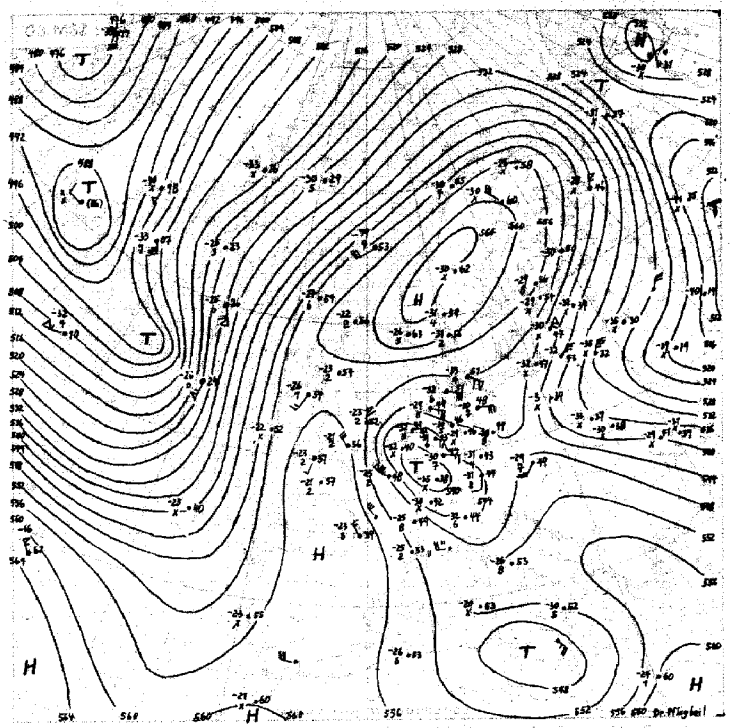

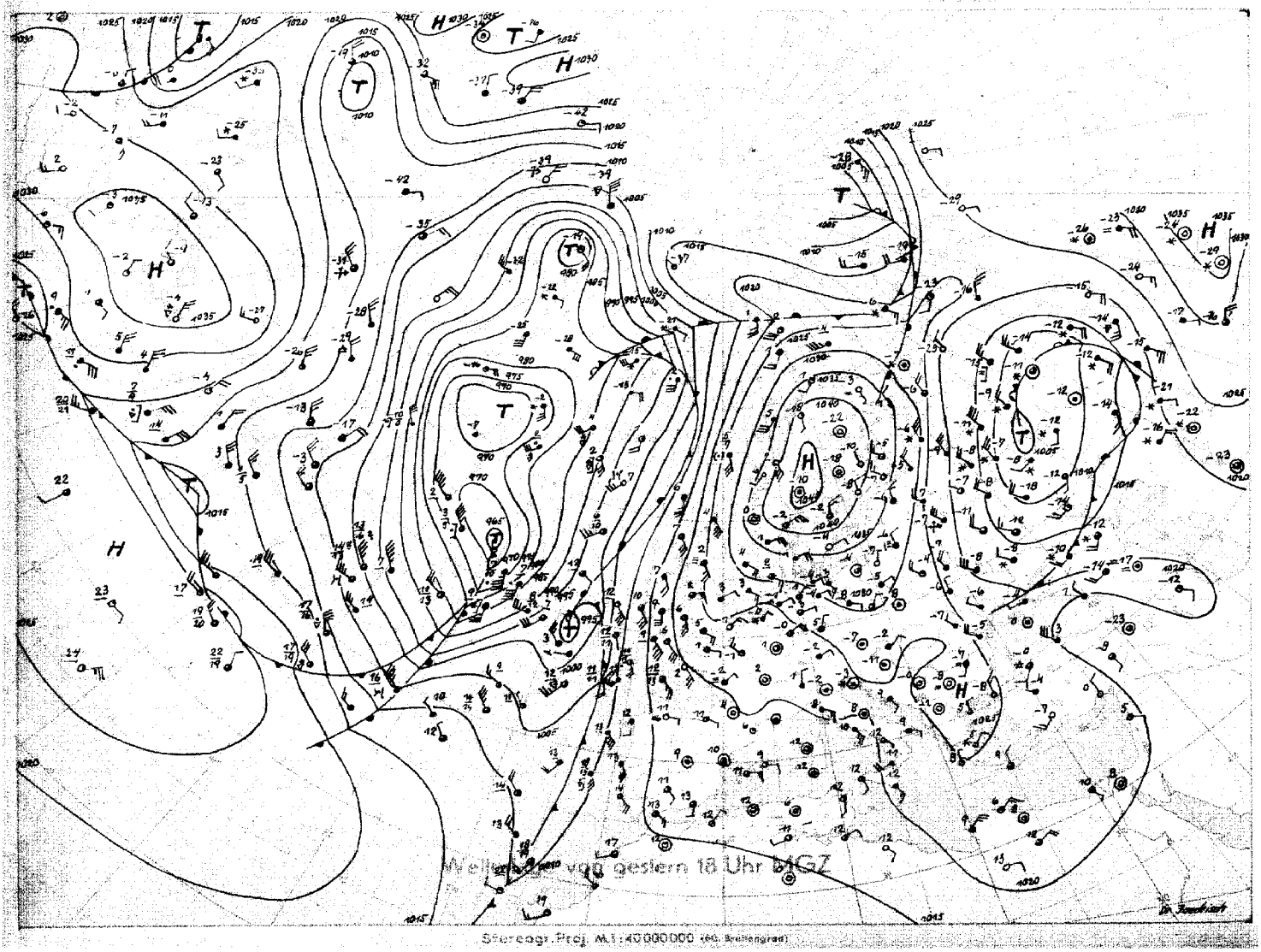

Wetterlage von gestern 18 Uhr MGZ

Stereogr. Proj. M 1:40000000 (60. Breitengrad)

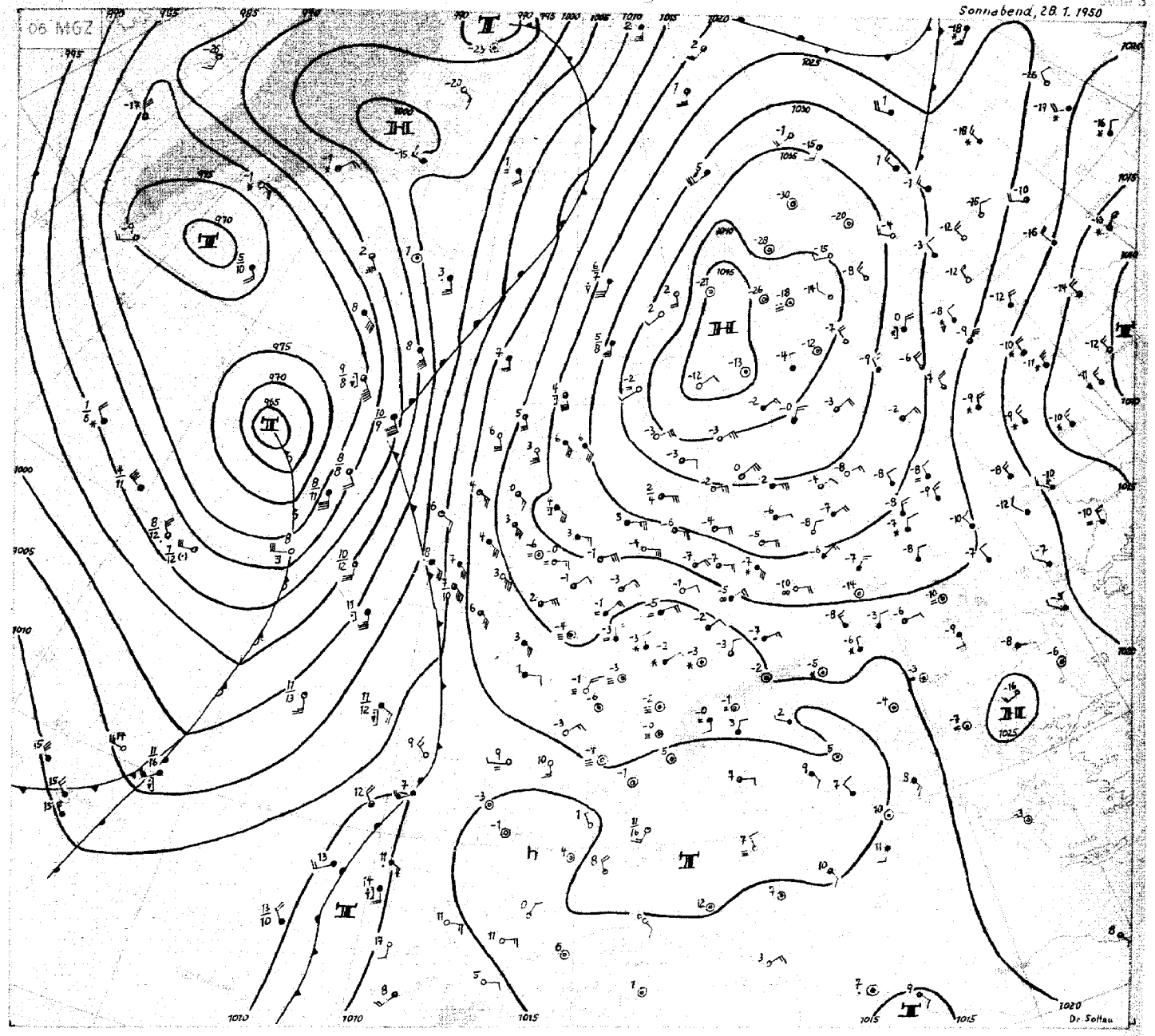

Sonnabend, 28. Januar 1950

Das umfangreiche Hoch über Fennoskandien hat sich ein wenig südwärts verlagert. Es enthält wie gestern über Schweden einen Kern von mehr als 1045 mb. Mit Erwärmung in der Höhe hat sich das Hoch weiter stabilisiert, besonders in seinem Nordteil. Bei sehr trockener Luft in der Höhe kam es über Nordschweden und Lappland zu besonders wirksamer Abstrahlung. Der Aufstieg von Sondankylä zeigt z.B. bei einer Bodentemperatur von -31°C in 960 mb eine Inversion mit nur -2°C. Ähnlich ist die Temperaturschichtung in Östersund.

Nordwestdeutschland verblieb bei dieser Lage in der östlichen Strömung, mit der während der letzten Nacht ein größeres Wolkenfeld über uns hinwegzog. Die Nachttemperaturen sanken daher im allgemeinen nicht unter -7°C und stiegen morgens sogar etwas, soweit Ostseeluft auf Land übertrat. Auch der weitere Nachschub aus Osten bringt zunächst keine extreme Kälte, da die vom Eismeer über Westrußland bis nach Polen strömenden Luftmassen nicht sonderlich kalt sind.

Auf dem Atlantik hat sich das Tief bei Südgrönland zwar aufgefüllt, verblieb dort aber als Zentraltief. Aus der am Vortag östlich Neufundland gelegene Störung entwickelte sich ein kräftiges Sturmtief, jetzt über dem mittleren Atlantik mit 965 mb Kerndruck gelegen. Die gestern über der westlichen Biskaya befindliche Tiefdruckströrung wurde nordwärts ziehend als Randstörung von dem neuen Tief aufgenommen. Mit der Annäherung dieses neuen Tiefs verschärfte sich die Frontalzone vor den europäischen Westküsten. Rasch nordwärts ziehend wird dieses Tief die Lage in Mitteleuropa nur insoweit beeinflussen, als mit Druckfall über Westeuropa die östliche Strömung bei uns sich wieder verstärkt.

Weitere Randstörungen, die über dem westlichen Atlantik ziemlich südlich ansetzen, werden bei der Troglage über dem Ostatlantik nach Ostsüdost gesteuert.

Dr. Soltau

Nr. 28a

Freie Atmosphäre
Temperatur, Feuchte, Wind

Sonnabend den 28. Januar 1950

hh: Höhe in Dm PP: Druck (Zehner-mb) TT: Lufttemperatur (°C) TdTd: Taupunkttemperatur (°C) dd: Windrichtung (36teilig) ff: Windgeschwindigkeit (Knoten)

122 Jever 5m

	hh	TT	TdTd	dd	ff	hh	TT	TdTd	dd	ff	hh	TT	TdTd	dd	ff	hh	TT	TdTd	dd	ff
Zeit	27.1.50 14h					27.1.50 20h					28.1.50 02h					28.1.50 08h				
Druck (NN)	1028.1 mb					1026.4 mb					1029.1 mb					1030 mb				
Bodendruck	1027 "					1028 "					1028 "					1029 "				
0°Grenze																				
Boden in m		0	-3	04	08		-3	-7	08	12		-6	-8	09	12		-4	-7	09	12
1000	22.2	0	-3	.	.	22.0	-5	-9			23.5	-8	-8			23.5	-6	-9		
950	63	-1	-4	11	16	62	-5	-9	08	23	63	-6	-8	10	20	63	-7	-10	10	34
900	106	-3	-6	12	18	105	-3	-8	07	26	106	-4	-8	09	19	106	-3	-9	11	39
850	151	-6	-8	12	20	150	-6	-11	07	24	151	-2	-7	09	18	151	-4	-12	11	39
800	199	-4	-12	13	18	197	-8	-14	09	27	199	-7	-12	09	17	199	-6	-15	10	37
700	307	-14	-16	14	14	299	-16	27	12	12	307	-15	-24	10	24	302	-11	-21	10	37
600	417	-22	-24	16	16	414	-23	-28	12	18	416	-22	-28	11	34	419	-27	-29	10	47
500	549	-29	-33	15	19	545	-31	-36	11	24	549	-29	-36	10	27	557	-37	-41	11	44
400	705	-39	-43	17	14	699	-41		12	27	705	-41	.	09	29	706	-42	.	10	47
300	899	-46	-	36	12	889	-50		07	15	895	-53		08	28	895	-54	.	07	37
200	1166	-48	.	36	21	1133	-53		02	20	1155	-53		03	23	1154	-53		06	26
100	(1622)					1599	-53		02	14	1600	-54		02	13	(1601)				
Markante Punkte (Druck in ganzen mb)	009	1	-2			955	-4	-8			999	-10	-10			975	-8	-11		
	794	-9	-11			967	-4	-8			912	-6	-11			959	-8	-11		
	784	-8	-11			625	-24	-28			890	-2	-6			936	-4	-8		
	534	-17	-29			607	-23	-27			674	-22	-28			275	-56			
	526	-17	-31			529	-30	-36			594	-22	-28			250	-57		06	28
	364	-42				515	-30	-36			236	-56				272	-55			
	343	-42				443	-37	-42			219	-56				170	-52		05	25
	237	-49				327	-50				170	-53		02	20	104	-52			
	185	-48				275	-50				130	-54		02	18					
	170	-51	.	36	27	084	-54				090	-55		35	13					
	158	-49	.	36	14															
	130	-49	.	36	12															
	121	-48																		
Tropopause (m)	7100 m					8400 m					9000 m					9500 m				
Relative Topographie 300/500	351 Dm					345 Dm					347 Dm					345 Dm				
500/700	247 Dm					245 Dm					248 Dm					248 Dm				
700/1000	279 Dm					278 Dm					277 Dm					279 Dm				
300/1000	524 Dm					523 Dm					525 Dm					527 Dm				

419 Iserlohn 258m

	hh	TT	TdTd	dd	ff	hh	TT	TdTd	dd	ff	hh	TT	TdTd	dd	ff	hh	TT	TdTd	dd	ff
Zeit	27.1.50 14h					27.1.50 20h					28.1.50 02h					28.1.50 08h				
Druck (NN)	1024.3 mb										1023.0 mb									
Bodendruck	934 "										990 "									
0°Grenze	600 m																			
Boden in m		2	-3	03	02				00	00		-2	-7	07	05				07	08
1000	193	.	-	-	.				09	02	180	.	.	.	.				.	.
950	67	0	-6	08	06				09	09	59	-4	-8	08	09				09	10
900	104	-2	-8	15	12				11	17	101	-7	-7	09	11				11	33
850	149	-3	-8	17	10				13	19	147	-3	-11	09	18				10	37
800	197	-7	-9	18	12				14	16	194	-7	-15	10	23				08	26
700	300	-15	-17	20	10				14	19	297	-15	-21	10	34				08	43
600	415	-22	-28	15	12				12	17	422	-24	-28	11	19				09	42
500	547	-31	-37	26	19				15	29	543	-31	-34	11	22				09	37
400	702	-40	-46	24	15				04	05	698	-44	-44	11	32				09	34
300	896	-46		33	26				35	20	890	-47		09	27				07	29
200	1163	-49		34	23				36	20	1157	-49		01	22					
100	1676	-51		34	11				04	11	(1608)									
Markante Punkte (Druck in ganzen mb)	789	-8	-10								890	-7	-7							
	660	-17	-22								790	-8	-16							
	369	-43									617	-22	-26							
	257	-47									580	-24	-30							
	227	-49									377	-44								
	130	-50	.	34	12						340	-46								
	064	-48									257	-49								
											237	-48								
											146	-51								
											117	-52								
Tropopause (m)	11100 m					m					8900 m					m				
Relative Topographie 300/500	348 Dm					Dm					347 Dm					Dm				
500/700	247 Dm					Dm					246 Dm					Dm				
700/1000	287 Dm					Dm					279 Dm					Dm				
300/1000	528 Dm					Dm					525 Dm					Dm				

034 Schleswig-La. 20m

	hh	TT	TdTd	dd	ff	hh	TT	TdTd	dd	ff	hh	TT	TdTd	dd	ff	hh	TT	TdTd	dd	ff
Zeit	27.1.50 14h					27.1.50 20h					28.1.50 02h					28.1.50 08h				
Druck (NN)	1030.3 mb										1031.3 mb									
Bodendruck	1028 "										1029 "									
0°Grenze																				
Boden in m		-1	-4	07	12				09	18		-2	-6	09	15				09	10
1000	23.8	-3	-6	09	18				07	24	24.5	-3	-6	09	18				.	.
950	64	-3	-8	08	14				08	27	65	-7	-8	09	31				09	32
900	107	-4	-8	07	10				08	28	107	-5	-9	10	35				10	37
850	152	-7	-11	08	08				07	24	152	-7	-9	11	34				10	34
800	199	-9	-12	10	08				07	18	199	-6	-12	11	31				10	33
700	340	-17	-20	14	15				09	16	303	-12	-18	10	27				09	31
600	414	-24	-29	14	20				12	32	419	-21	-27	10	24				10	41
500	846	-31	-37	14	23				12	28	551	-32	-37	10	30				11	46
400	740	-43		13	27				11	26	705	-43	.	10	34				11	54
300	890	-51		14	14				09	19	894	-54		09	37				09	38
200	1153	-54		02	13				03	13	1152	-54		05	19				06	22
100	1549								03	15	(1597)									
Markante Punkte (Druck in ganzen mb)	977	-5	-7								940	-7	-8							
	945	-3	-7								920	-4	-9							
	915	-3	-7								666	-16	-22							
	605	-25	-29								650	-16	-22	10	30					
	585	-23	-29								477	-36	-39							
	474	-34	-40								466	-34	-42							
	384	-44									274	-56								
	376	-44									220	-56								
	282	-51									110	-54								
	223	-53																		
	180	-53																		
	115	-54																		
Tropopause (m)	8400 m					m					9400 m					m				
Relative Topographie 300/500	345 Dm					Dm					343 Dm					Dm				
500/700	245 Dm					Dm					248 Dm					Dm				
700/1000	277 Dm					Dm					278 Dm					Dm				
300/1000	522 Dm					Dm					526 Dm					Dm				

338 Hannover-La. 51m

	hh	TT	TdTd	dd	ff	hh	TT	TdTd	dd	ff	hh	TT	TdTd	dd	ff	hh	TT	TdTd	dd	ff
Zeit	27.1.50					27.1.50 20h					28.1.50 02h					28.1.50 08h				
Druck (NN)	1026.3 mb					1027.0 mb					1028.0 mb					1028.7 mb				
Bodendruck	1020 "					1020 "					1021 "					1022 "				
0°Grenze																				
Boden in m		-1	-3	06	04		-4	-6	07	10		-7	-8	09	15		-4	-8	09	12
1000	20.7	-2	-4	04	08	27.0	-6	-7	10	15	24.5	-8	-9			22.4	-6	-10	.	.
950	61	-2	-6	09	17	61	-7	-8	10	19	61	-11	-11			62	-9	-13	10	29
900	104	-3	-8	10	10	103	-4	-6	10	17	103	-6	-6			104	-6	-12	10	43
850	149	-6	-11	11	14	148	-4	-7	10	15	148	-4	-7			149	-6	-14	10	45
800	196	-9	-13	12	12	196	-7	-11	10	14	196	-7	-12			196	-8	-18	10	42
700	298	-14	-17	19	07	298	-14	-18	10	09	299	-13	-20			300	-12	-25	10	40
600	412	-24	-26	18	10	413	-23	-27	17	09	414	-23	-29			416	-27	-31	10	39
500	543	-31	-34	18	10	545	-31	-34	12	19	546	-30	-37			548	-31	-41	18	45
400	698	-41	.	18	17	704	-41	-45	14	21	702	-42	-48			702	-43	.	09	40
300	887	-52		19	09	891	-52		13	21	891	-53				891	-53	.	07	25
200	1149	-52		34	13						(1151)					1150	-53		05	19
100	(1597)															1596	-53		04	15
Markante Punkte (Druck in ganzen mb)	986	-3	-6			976	-7	-8			953	-11	-11			943	-10	-14		
	750	-12	15	16	09	927	-6	-7			883	-4	-4			841	-6	-15		
	614	-24	-25			872	-2	-5			844	-4	-7			816	-7	-17		
	604	-23	-26			580	-25	-29			388	-44				750	-8	-19		
	550	-28	-30	18	09	554	-28	-29			280	-55				306	-53			
	483	-32	-36								235	-55				295	-53			
	359	-48									223	-53				276	-54			
	290	-52														220	-56			
	268	-53														211	-53			
	250	-53		22	02											092	-53			
	179	-52																		
	170	-53		36	12															
	130	-53		34	07															
	117																			
Tropopause (m)	8900 m					m					9300 m					8700 m				
Relative Topographie 300/500	344 Dm					346 Dm					345 Dm					343 Dm				
500/700	245 Dm					247 Dm					247 Dm					248 Dm				
700/1000	278 Dm					277 Dm					277 Dm					277 Dm				
300/1000	523 Dm					524 Dm					524 Dm					525 Dm				

Flugzeug

343 Celle 39m

	hh	TT	TdTd	hh	TT	TdTd
Zeit	28.1.50, 08h					
Druck (NN)	1028.7 mb					
Bodendruck	1025 "					
0°Grenze						
Boden in m		-4				
1000	22.4	-6				
950	62	-9				
900	105	-5				
850	150	-4				
800	198	-7				
750	248	-10				
700	300	-12				
650	357	-16				
600	416	-21				
550	480	-27				
500	548	-32				
450	627	-38				
400	701	-44				
350	790	-51				
300	889	-56				
Tropopause (m)	m			m		
Relative Topographie 300/500	342 Dm			Dm		
500/700	247 Dm			Dm		
700/1000	278 Dm			Dm		
500/1000	525 Dm			Dm		
Klartext:	5/8 Sc 970–940 mb Dichte anhaltende Kondensstreifen 390–400 mb					

Höhenwinde

dd: Windrichtung (36 teilig) ff: Windgeschwindigkeit (Knoten)

Ort	Göttingen		Roetgen	
Zeit	27.1.15		28.1.09	
Höhe (m)	dd	ff	dd	ff
Boden	00	00	09	14
300	08	06	.	.
600	10	16	09	20
900	10	18	09	22
1200	12	16	09	24
1500	12	18	08	18
1800	10	08	08	27
2100	12	06	08	28
2400	13	04		
2700				
3000				
3600				
4200				
4800				
5400				
6000				
6600				
7200				
7800				
8400				
9000				
9900				
10800				
12000				
13500				
15000				

LIBRARY
FEB 27 1950
WEATHER BUREAU

Täglicher Wetterbericht

Herausgegeben vom Meteorologischen Amt für Nordwestdeutschland
Zentralamt für die Britische Zone
Hamburg 4, Bernhard-Nochtstr. 76

Jahrgang 75 Nr 29 — Bezugspreis je Monat DM einschl. Postzustellgebühr — Sonntag den 29. Januar 1950

gestern 12 Uhr MGZ

Landstationen	Höhe (NN)	iiiTdTd	Nddff	VVwwW	PPPTT	NhChCmCh	6axapp	8NsChshs	8NsChshs	
List/Sylt	16	020 52	80910	97022	34001	853××	61104	88609		See 1
Husum	13	029 52	70918	81021	32202	854××	64904			
Cuxhaven	2	131 53	10912	80051	31731	11500	61062			
Norderney	13	113 56	01217	40020	30351	60900	60200			See 3
Emden	6	203 58	60920	81022	29251	00900	61003			
Jever	5	122 56	60916	81022	30001	00900	61903			
Flensburg	41	033 51	80614	75037	32901	863××	60203			
Schleswig-Lo	20	034 52	70916	48027	32802	754××	64103	87613		
Kiel	8	045 52	80612	81027	32602	854××	61902			
Lübeck	13	156 54	30610	81012	31803	35500	61902			
Hamburg-Fu.	14	147 55	20916	48030	31002	25400	60702	82625	82615	
Lathen	8	204 57	01114	81007	22662	00900	61902			
Bramsche	86	316 58	00920	60012	27452	00900	61004			
Bremen	3	224 58	00715	80022	29950	00900	64904			
Hannover-La.	51	338 57	00915	50021	28351	00900	61903			
Lüneburg	28	244 54	10909	75021	30651	11340	61905			
Dannenberg	50	253 54	30718	81012	31351	35400	61902			
Braunschweig	82	348 57	10910	82027	28752	45550	61904			
Göttingen	151	444 56	10905	60010	26552	11400	64908			
Bocholt	22	406 56	00915	75010	24753	30900	61001			
Gütersloh	70	320 56	10903	48011	26552	15500	61903			
Salzuflen	96	325 54	10816	50017	26452	15400	61905			
Bückeburg	67	330 59	00620	80017	28552	00900	60702			
Iserlohn	258	419 60	20709	30011	24053	00940	61304			
Essen-Mülheim	120	410 58	60620	25022	23853	00900	64105			
Roetgen	463	503 57	20912	20027	20654	45540	60202			
Bonn	62	512 57	20906	30020	22400	00930	60300			
Alt-Astenberg *	780	427 62	70825	30012	27860	6604×	60201	86201		
Braunlage *	607	452 59	70614	40037	49557	754××	60200			
Feuerschiffe		iiiTdTd	Nddff	VVwwW	PPPTT	NhChCmCh	1dwdwHw	3RRTsTs	6/app	
F-Schiff S 2	o	001 01	70918	97022	28202	798××	10934	·	6×302	
" " Elbe	o	005 54	20924	98011	31252	1362×	10922	·	6×311	
" " P11	o	004 52	31120	98020	32102	31700	11133	·	6×205	
" " Fehmarnbelt	o	006 01	80718	98152	32207	875××	10721		6×802	

gestern 18 Uhr MGZ

Landstationen	iiiTdTd	Nddff	VVwwW	PPPTT	NhChCmCh	6axapp	7RRTeTe	8NsChshs	8NsChshs	
List/Sylt	020 54	80918	98022	33600	854××	63100	70011	88617		See 2
Husum	029 56	50922	75027	31551	55500	63704	79702	85620		
Cuxhaven	131 54	01024	80022	30600	00900	63303	70001			
Norderney	113 55	11018	81020	29651	45500	63703	70001			See 4
Emden	203 55	00718	75020	28552	00900	65400	70001			
Jever	122 56	00914	81020	29551	00900	63703	70002			
Flensburg	033 56	70920	75027	32600	754××	63000	79702			
Schleswig-Lo	034 55	70920	64017	32701	755××	63004	79703	86620		
Kiel	045 54	70815	81028	32700	755××	65402	79202			
Lübeck	156 57	20911	81012	31952	25500	63404	70002			
Hamburg-Fu.	147 56	10816	48021	30652	15600	63202	70002	81602		
Lathen	204 55	00905	81010	27952	00900	63702	70001			
Bramsche	316 57	40815	80030	27053	35490	63202	70051			
Bremen	224 58	00715	64020	29052	00900	63104	70001			
Hannover-La.	338 56	00710	50020	28153	00900	63505	70001			
Lüneburg	244 57	30710	81030	30152	25400	63405	70051			
Dannenberg	253 58	00915	82020	31554	00900	63412	70051			
Braunschweig	348 61	60914	81030	29957	65400	63417	79751			
Göttingen	444 58	80909	97702	27654	854××	63215	79757			
Bocholt	406 56	10909	50010	24452	00901	63409	70051			
Gütersloh	320 54	10812	64011	26152	15600	63203	70000	81630		
Salzuflen	325 58	41128	50021	26653	454××	63109	79700	84609		
Bückeburg	330									
Iserlohn	419 58	10709	60021	23854	00901	65107	70052			
Essen-Mülheim	410 58	00620	25011	22852	00900	63002	70052			
Roetgen	503 61	11022	25020	20356	00940	63205	79753			
Bonn	512 58	10909	40020	22052	00901	63403	70001			
Alt-Astenberg *	427 61	50920	96030	27459	56100	69305	70057			Schnee 10
Braunlage *	452 61	80717	95732	49959	862××	68408	70167			
Feuerschiffe	iiiTdTd	Nddff	VVwwW	PPPTT	NhChCmCh	1dwdwHw	3RRTsTs	6/app		
F-Schiff S 2	001 00	61140	98031	28303	698××	11146	30056	6×203		
" " Elbe	005 51	70930	98031	30502	4474×	10922	30055	6×300		
" " P11	004 51	60930	98022	30802	67700	10934	30056	6×802		
" " Fehmarnbelt	005 55	71026	98022	32200	75500	11032	39752	6×300		

heute 0 Uhr MGZ

Landstationen	Höhe (NN)	iiiTdTd	Nddff	VVwwW	PPPTT	NhChCmCh	6axapp	8NsChshs	8NsChshs	
List/Sylt	16	020 54	41514	99032	33652	45400	60200	84610		See 2
Husum	13	029 57	71118	81022	32752	755××	67703			
Cuxhaven	2	131 58	00930	80020	32254	00900	61603			
Norderney	13	113 59	01213	82020	30254	00900	64404			
Emden	6	203 61	01126	81020	29156	00900	60204			
Jever	5	122 59	01116	81020	30356	00900	60305			
Flensburg	41	033 53	81215	98022	32951	855××	67901			
Schleswig-La.	20	034 56	70918	64022	33652	75×××	60301			
Kiel	8	045 56	71115	81030	33752	755××	61902			
Lübeck	13	156 59	00908	81020	33155	00900	64101			
Hamburg-Fu.	14	147 60	00912	64020	32456	00900	61707			
Lathen	8	204 60	00918	81020	28457	00900	61706			
Bramsche	86	316 61	00920	80010	27057	00900	60302			
Bremen	3	224 61	00614	80020	30157	00900	60103			
Hannover-La.	51	338 59	01110	50022	29057	00900	60804			
Lüneburg	28	244 61	00906	81020	31957	00900	67702			
Dannenberg	50	253 60	01107	80020	32858	00900	61101			
Braunschweig	82	348 61	00909	98017	29967	00900	60701			
Göttingen	151	444 61	81112	97717	28057	854××	67602			
Bocholt	22	406 58	00910	97020	24756	00900	60204			
Gütersloh	70	320 59	00907	64020	26957	00900	61105			
Salzuflen	96									
Bückeburg	67	330 60	30720	80020	28856	35500	6×706	83625		
Iserlohn	25	419 62	00902	60020	24858	00900	60205			
Essen-Mülheim	120	410 59	00615	81020	23756	00900	60200			
Roetgen	463	503 60	01220	30020	21058	00900	60304			
Bonn	62	512 58	00910	30020	23554	00900	60308			
Alt-Astenberg *	780	427 64	00924	97012	26363	00900	60805			
Braunlage *	607	452 63	80715	95737	50162	862××	60200	88006		
Feuerschiffe		iiiTdTd	Nddff	VVwwW	PPPTT	NhChCmCh	1dwdwHw	3RRTsTs	6/app	
F-Schiff S 2	o	001 00	41124	97011	27002	4×8××	11146	·	6×805	
" " Elbe 1	o	005 54	00930	98012	32053	00900	109××	·	6×310	
" " P11	o	004 59	10982	98011	31051	17800	10934	·	6×300	
" " Fehmarnbelt	o	006 53	41217	98021	32650	00940	112××	·	6×300	

heute 6 Uhr MGZ

Landstationen	iiiTdTd	Nddff	VVwwW	PPPTT	NhChCmCh	6axapp	7RRTeTe	8NsChshs	8NsChshs	
List/Sylt	020 54	01512	98020	32353	00900	63707	70053			See 2
Husum	029 57	00909	81020	31855	00900	63604	70055			
Cuxhaven	131 59	01026	82020	31456	00900	63605	70056			
Norderney	113 60	01220	82020	29457	00900	63508	70057			
Emden	203 61	00818	81020	28958	00900	68400	70058			
Jever	122 61	00914	81020	30257	00900	63407	70058			
Flensburg	033 53	11209	98010	31853	15500	63708	70053			
Schleswig-La.	034 57	00912	64002	32554	00900	63907	70055			
Kiel	045 56	01008	81020	32554	00900	63607	70054			
Lübeck	156 59	00906	81020	32057	00900	63807	70057			
Hamburg-Fu.	147 59	01009	40020	31657	00900	63702	70057			
Lathen	204 60	00913	81020	28258	00900	63702	70058			
Bramsche	316 61	00913	80020	27559	00900	63300	70059			
Bremen	224 62	00609	50020	29958	00900	63303	70058			
Hannover-La.	338 60	01208	50020	29059	00900	63403	70059			
Lüneburg	244 60	00409	80020	31058	00900	63705	70058			
Dannenberg	253 59	00503	60020	31459	00900	63904	70059			
Braunschweig	348 62	00702	80020	30060	00900	63201	70060			
Göttingen	444 62	10911	97037	27659	15400	63001	79759			
Bocholt	406 59	01107	96020	24758	00900	63703	70058			
Gütersloh	320 61	00908	56020	26858	00900	63701	70059			
Salzuflen	325 60	00708	97020	27158	00900	63200	70059			
Bückeburg	330 62	00718	80020	28957	00900	63707	70058			
Iserlohn	419 62	00705	40020	23167	00900	63904	70061			
Essen-Mülheim	410 61	00615	50020	24058	00900	63200	70058			
Roetgen	503 62	01210	20020	23061	00900	63010	70061			
Bonn	512 61	00910	30020	23957	00900	63004	70058			
Alt-Astenberg *	427 64	01118	97020	26163	00900	69200	79163			Schnee 10cm
Braunlage *	452 64	70711	96787	49963	753××	68206	79263			Schnee 3cm
Feuerschiffe	iiiTdTd	Nddff	VVwwW	PPPTT	NhChCmCh	1dwdwHw	3RRTsTs	6/app		
F-Schiff S 2	001 57	11124	98010	26000	1××××	11146	30064	6×300		
" " Elbe 1	005 58	01124	98020	30754	00900	111××	30065	6×805		
" " P11	004 55	21023	98021	30851	21700	11033	30061	6×705		
" " Fehmarnbelt	006 56	11215	98030	32051	12600	11210	30056	6×804		

Deutsche Schiffsmeldungen (Schlüssel: YQLaLaLa LoLoLoGG Nddff VVwwW PPPTT NhChCmCh)

28./	Nordenham	73703	17200	82224	98032	33206	
1.	Wiesbaden	70633	12200	82209	97515	04806	
	Grötschel	73700	17000	62018	98831	35305	
	Neptun	73693	15500	22318	98031	35205	
	Olbers	70385	09600	41518	99011	09315	
	Baesch	73593	04500	81324	98022	37903	
	Marburg	73701	16800	82418	98031	33806	
	Ostmark	73683	12700	81218	97032	368××	
	Meerburg	73558	06100	81124	96102	33901	
	Surf	73709	31400	42309	98032	34004	
	Flohr	73704	17405	82224	99032	31905	
	Mannheim	73382	00207	81324	97021	29906	
	Olbers	70377	09404	81520	99038	08015	
	Baumgarten	70622	20507	81137	97021	83588	
	Bremen	73606	54307	11713	98020	37904	
28./	Westpreußen	73589	04507	01718	98020	38202	
1.	Ostpreußen	70581	00507	84524	98322	29306	
	Aachen	73611	04307	07613	98011	37805	
	Brahe	70646	23407	71524	98021	87005	
	Marburg	73693	15111	88813	97022	34605	
	Flohr	73704	17411	82230	99038	34805	
	Weser	70615	13811	81644	96026	97507	
	Bremen	73673	04211	11713	99020	37805	
	Aachen	73617	04611	21513	98031	37805	
	Wiesbaden	70633	12812	81860	96505	01506	
	Ostmark	73668	10412	41722	97028	37007	
				783××	54300	00003	12958
	Lofoten	73665	10712	82424	98602	36606	
	Ostpreußen	70588	01812	81634	97802	11706	
	Zeus	70499	02312	50913	97021	19406	
28./	Oldenburg	73614	04312	11813	98011	37003	
1.	Mannheim	70587	00912	81430	96151	27805	
	Baesch	73615	04712	11618	98031	27505	
	Imsum	70659	26007	71618	95268	89003	
	Pust	73579	05618	51318	98032	36503	
	Flohr	73704	17417	82230	98258	31105	
	Marburg	73693	15117	82224	98022	34006	
	Nordenham	73703	17217	82230	97058	32005	
	Flohr	73703	17423	82224	99018	34105	
	Mannheim	70602	03023	81330	97021	23506	
	Storm	70607	11223	81644	95025	04707	
	Aachen	73637	06823	01505	98010	37506	
	Lofoten	73686	13623	81218	97032	36106	
	Westpreußen	73565	06023	81118	97022	34404	
	Baumgarten	70632	17923	81537	94808	91807	

* Luftdruckwert auf Stationshöhe reduziert

Alle Zeitangaben in mittlerer Greenwicher Zeit (MGZ)

Höhenwetterlage von heute früh

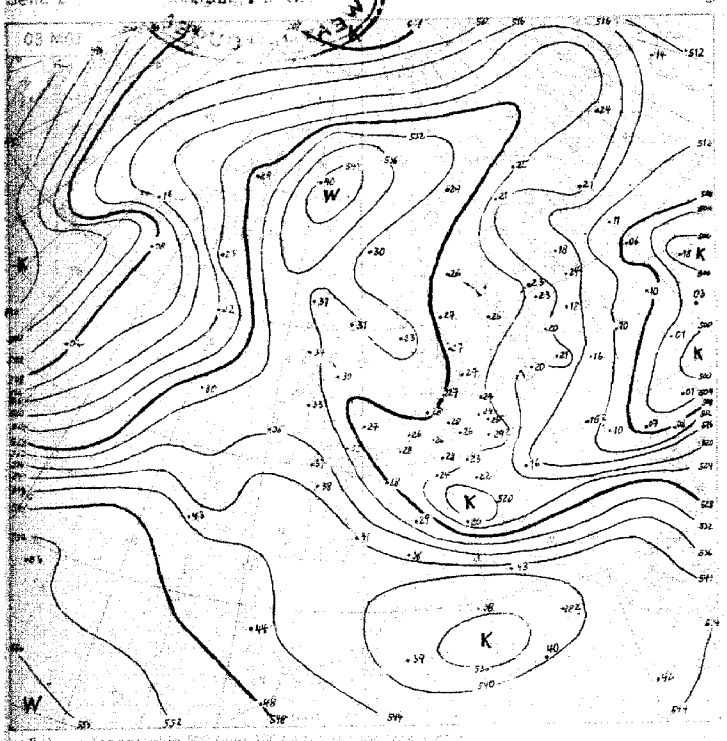

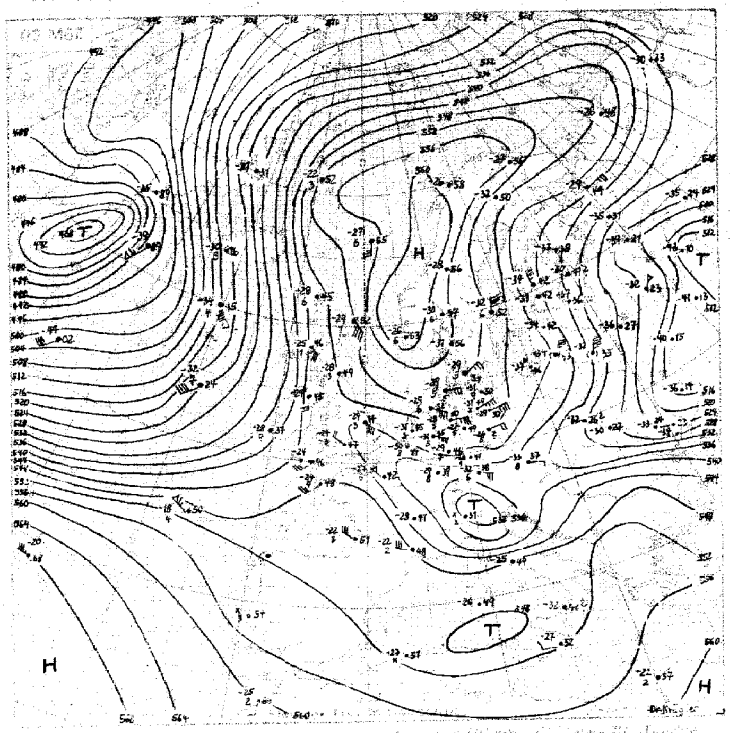

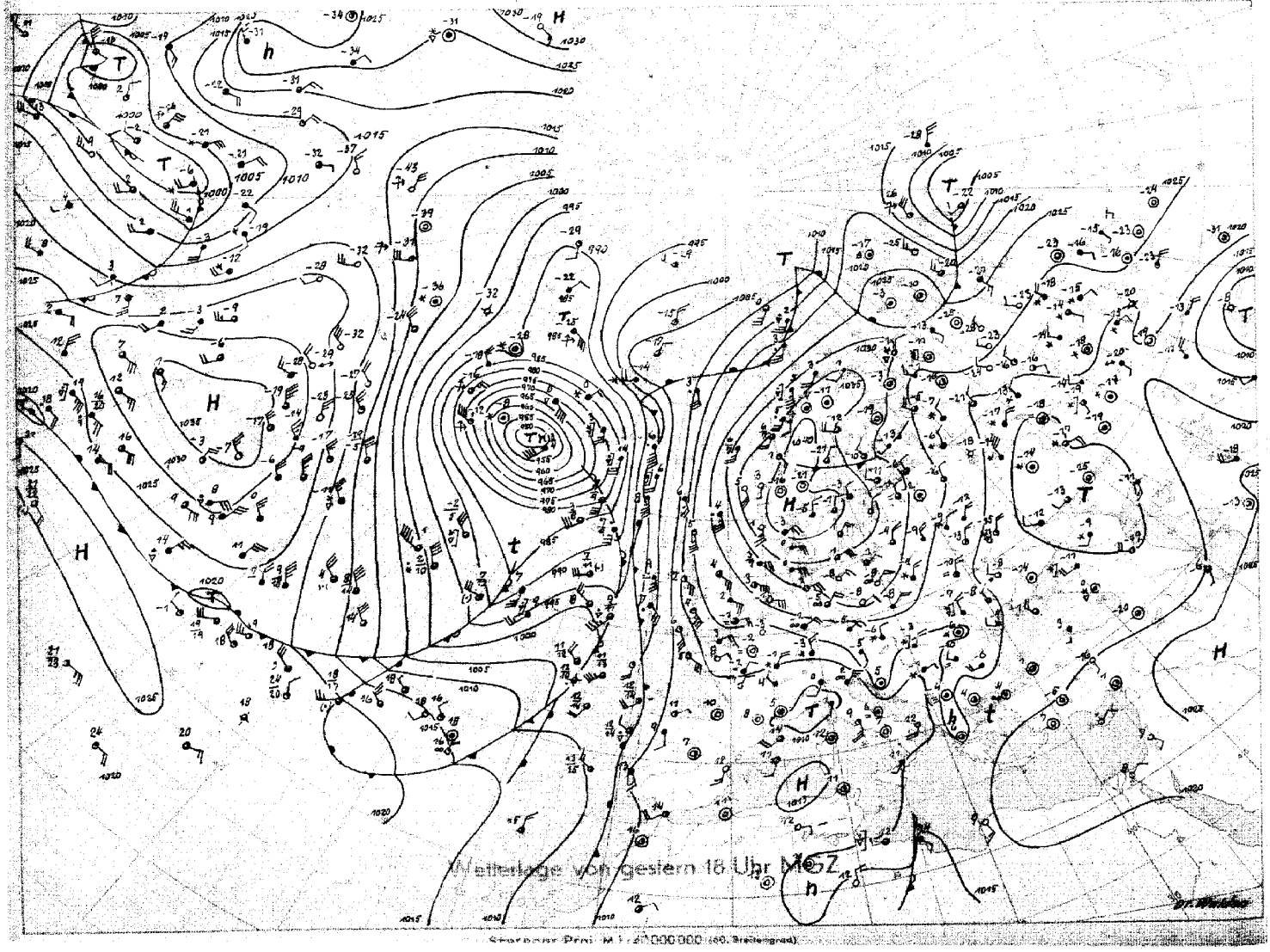

Wetterlage von gestern 18 Uhr MEZ

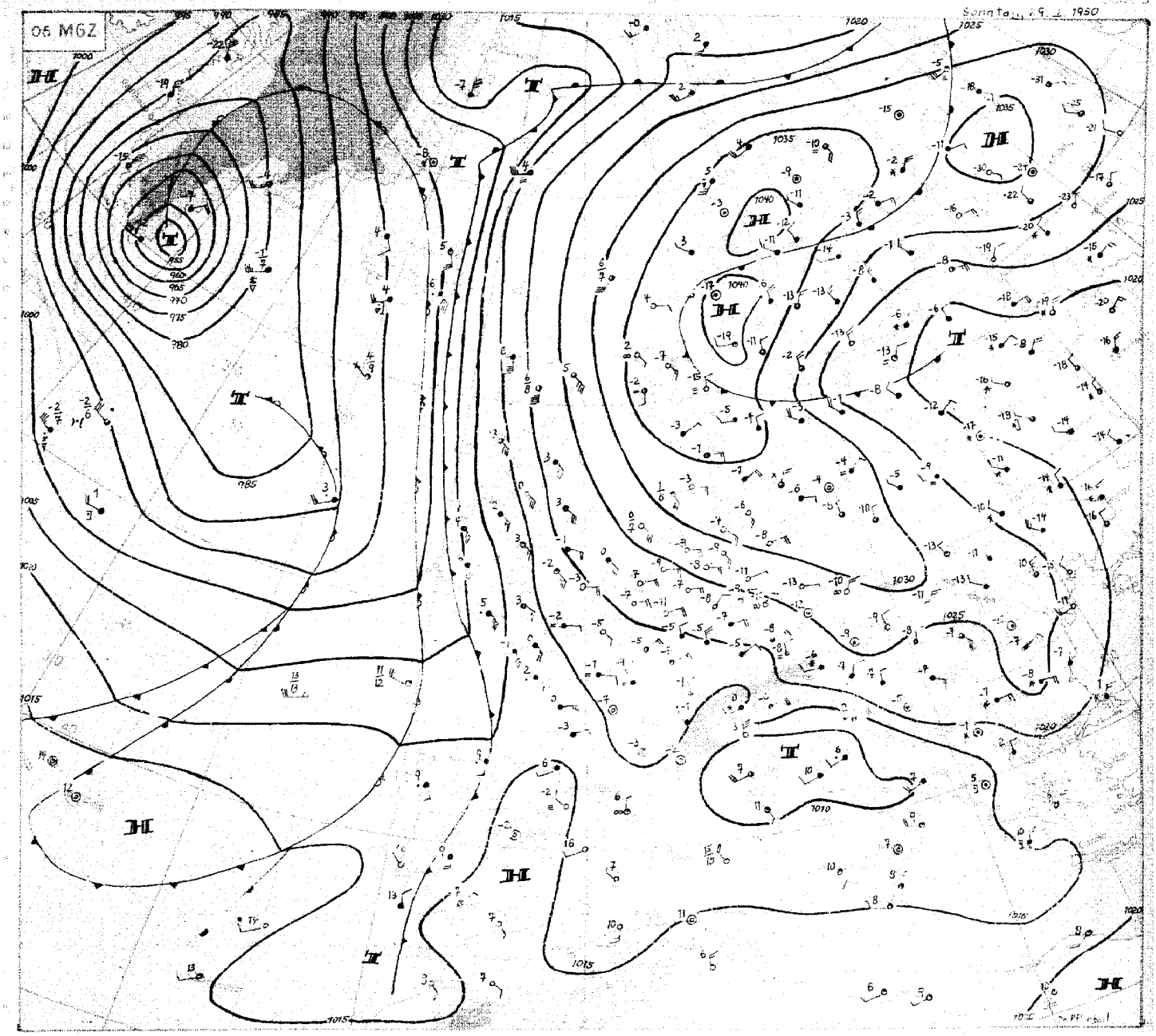

Wettervorhersage

Sonntag 29. Januar 50

Im Bereich der vor den Westküsten Europas liegenden Frontalzone war gestern durch die Annäherung eines neuen Frontenzuges vorübergehend eine merkliche Verschärfung des allgemeinen Druckgradienten auf der Vorderseite eingetreten. Mit der kräftigen südlichen Luftströmung wurde die Vorderseitenwarmluft weit nach Norden geführt, und über Jan Mayen ist in der freien Atmosphäre vielfach ein Temperaturanstieg von 11-13°C zu verzeichnen.

Inzwischen hat die südliche Luftströmung auf der Vorderseite der westlich von Groß Britannien auflaufenden Frontenzüge wieder nachgelassen, und im hohen Norden hat sich eine kräftige Warmluftinsel abgesondert. Damit befindet sich nun im Nordwesten des steuernden Hochs, welches am Boden über Skandinavien liegt, eine ungewöhnlich warme Troposphäre. Die Achse des Hochs ist deshalb auch mit zunehmender Höhe nach Nordwesten verschoben, und die atlantischen Tiefdruckstörungen werden zum Teil (über Island) nach Nordnordwesten gelenkt.

Andererseits hat die über das Nordkap nach der Barentssee reichende Warmluftzunge einen kleinen Vorstoß kälterer Luft aus Nordrußland nach Südfinnland begünstigt, und im Bodenfeld hat ein schwacher Tiefdruckausläufer das Baltikum und Stockholm erreicht. Damit kann auch für Nordwestdeutschland vorübergehend eine nordöstliche Luftströmung und damit der Einfluß der noch eisfreien Ostsee wirksam werden (Feuchteanreicherung, geringe Frostmilderung und etwas Schneefall).

Durch die Zirkulation des weiterhin kräftigen Bodenhochs wird die erwähnte Warmluftinsel in Richtung auf das Nordkap verlagert, was später zu einer weiteren Kräftigung der skandinavischen Antizyklone führen kann. Für Nordwestdeutschland bedeutet das, auf längere Sicht gesehen, die Fortdauer der kontinentalen Kaltluftzufuhr.

Das Zentraltief bei Grönland hat durch die Einbeziehung frischer Polarluft einen bedeutenden Energiegewinn zu verzeichnen. Der Höhepunkt der Entwicklung ist jetzt aber wieder überschritten, da die frische Kaltluft den Tiefkern weitgehend umkreist hat.

Dr. Pflugbeil

Nr. 29

Freie Atmosphäre
Temperatur, Feuchte, Wind

Sonntag den 29. Januar 19 50

hh: Höhe in Dm PP: Druck (Zehner-mb) TT: Lufttemperatur (°C) TdTd: Taupunkttemperatur (°C) dd: Windrichtung (36 teilig) ff: Windgeschwindigkeit (Knoten)

122 Jever 5m

Zeit	28.1.50-14h	28.1.50 20h	29.1.50 02h	29.1.50-08h
Druck (NN)	1029.5 mb	1029.6 mb	1030.3 mb	1029.8 mb
Bodendruck	1029 "	1029 "	1030 "	"
0°-Grenze	200 m			

Isobarenflächen — Höhe, Temperatur, Feuchte, Wind

PP	hh	TT	TdTd	dd	ff	hh	TT	TdTd	dd	ff	hh	TT	TdTd	dd	ff	hh	TT	TdTd	dd	ff
Boden mm		4	-4	09	18		-6	-6	09	12		-6	-11	09	14		-7	-11	12	09
1000	23.4	0	-6			23.3	-1	-8			23.3	-8	-12			22.9	-8	-11		
950	64	-4	-10	09	37	63	-2	-11	10	37	63	-8	-13	10	35	63	-6	-10	12	42
900	107	-6	-12	10	34	106	-4	-10	10	37	106	-6	-14	11	36	106	-7	-12	11	40
850	151	-5	-12	10	35	151	-4	-11	11	35	150	-5	-13	11	35	150	-4	-12	11	35
800	199	-6	-14	10	35	199	-7	-16	10	37	198	-7	-17	12	34	198	-4	-12	12	30
700	303	-11	-19	10	35	302	-13	-21	09	34	302	-11	-20	12	33	302	-11	-22	12	29
600	420	-19	-28	09	49	419	-19	-27	10	45	418	-18	-27	11	36	418	-19	-28	10	28
500	552	-31	-39	10	39	551	-28	-36	11	60	552	-29	-38	10	43	551	-31	-40	08	29
400	707	-42		10	52	706	-42		10	42	707	-40	-48	10	46	706	-44		08	28
300	890	-53		11	10	896	-54		11	00	897	-54		09	45	896	-53		09	46
200	1139	-55		06	22	1151	-54		07	24	1153	-54		07	24	1154	-53		05	16
100	1539	-52		04	17						1600	-52		05	12	1602	-51		13	12

Markante Punkte — Druck in ganzen mb

PP	hh	TT	TdTd	dd	ff	hh	TT	TdTd	dd	ff	hh	TT	TdTd	dd	ff	hh	TT	TdTd	dd	ff
	921	-6	-12			915	-4	"			962	-10	-14			988	-9	-11		
	832	-5	-13			888	-4	-11			936	-4	-11			941	-5	-9		
	774	-5				864	-3	-9			874	-4	-12			865	-4	-11		
	732	-5				650	-11	-24	09	35	765	-7	-14			750	-5		07	31
	194	-54				644	-11	-25			750	-8	-17	12	34	223	-56			
	178	-55		06	20	608	-18	-26			474	-33	-47			170	-55		05	16
	130	-55		07	14	576	-22	-38			450	-34	-43	10	42	130	-53		04	14
	110	-54		05	15	547	-23	-31			425	-34	-43			110	-52		03	16
	30	-55		04	18	286	-56				267	-60				094	-51			
	75	-54				268	-59				250	-60		09	30					
	58	-52				260	-58		11	43	244	-58								
						247	-68				237	-59								
						235	-60				217	-54								
						187	-63				206	-54								
						136	-54				080	-53								

Tropopause (m)	9400 m	9400 m	10100 m	10100 m
Relative Topographie 300/500	3.44 Dm	3.44 Dm	3.45 Dm	3.45 Dm
500/700	2.49 Dm	2.49 Dm	2.50 Dm	2.49 Dm
700/1000	2.79 Dm	2.78 Dm	2.78 Dm	2.79 Dm
300/1000	5.28 Dm	5.27 Dm	5.28 Dm	5.28 Dm

419 Iserlohn 258m

Zeit	28.1.50 14h	28.1.50-20h	29.1.50 02h	29.1.50 08h
Druck (NN)	1023.2 mb		1025.3 mb	
Bodendruck	990 "		997 "	

Isobarenflächen — Höhe, Temperatur, Feuchte, Wind

PP	hh	TT	TdTd	dd	ff	hh	TT	TdTd	dd	ff	hh	TT	TdTd	dd	ff	hh	TT	TdTd	dd	ff
Boden mm		-2	-8	07	10				07	09		-9	-12	04	09					
1000	18.2										19.2									
950	59	-3	-9	10	26				09	26	59	-9	-17	12	27					
900	107	-4	-9	11	34				10	34	107	-7	-15	12	37					
850	147	-4	-10	11	35				11	35	146	-4	-14	11	35					
800	144	-6	-14	10	39				10	32	193	-7	-17	11	32					
700	298	-12	-22	09	38				10	32	297	-13	-24	10	26					
600	413	-27	-29	09	40				11	29	413	-19	-27	11	32					
500	546	-38	-38	09	52				11	28	545	-37	-44	11	45					
400	701	-43		09	62				11	46	700	-44	-51	11	57					
300	890	-52		06	28				11	39	890	-55		11	40					
200	1152	-52		03	20				08	24	1147	-52		08	13					
100	1601	-52		04	12						1593	-53		04	07					

Markante Punkte — Druck in ganzen mb

PP	hh	TT	TdTd	dd	ff	hh	TT	TdTd	dd	ff	hh	TT	TdTd	dd	ff	hh	TT	TdTd	dd	ff
	912	-6	-11								940	-10	-17							
	890	-3	-9								868	-3	-13							
	820	-6	-14								750	-9	-27	10	20					
	785	-6	-15								668	-15	-26							
	657	-18	-27								444	-38	-48							
	573	-27	-36								388	-42								
	372	-47									304	-54								
	260	-53									264	-58								
	230	-52									233	-58								
	80	-52									208	-52								
											170	-53		03	14					
											150	-52		03	20					
											135	-54								
											110	-54		04	19					
											70	-53		03	15					

Tropopause (m)	7500 m	m	9800 m	m
Relative Topographie 300/500	3.45 Dm	Dm	3.44 Dm	Dm
500/700	2.48 Dm	Dm	2.49 Dm	Dm
700/1000	2.79 Dm	Dm	2.77 Dm	Dm
300/1000	5.27 Dm	Dm	5.26 Dm	Dm

034 Schleswig-La. 20m

Zeit	28.1.50 14h	28.1.50-20h	29.1.50 02h	29.1.50 08h
Druck (NN)	1032.4 mb		1035.3 mb	
Bodendruck	1030 "		1037 "	
0°-Grenze	200 m			

Isobarenflächen — Höhe, Temperatur, Feuchte, Wind

PP	hh	TT	TdTd	dd	ff	hh	TT	TdTd	dd	ff	hh	TT	TdTd	dd	ff	hh	TT	TdTd	dd	ff
Boden mm		-1	-2	07	18				09	10		-3	-6	10	15				11	07
1000	25.6	-2	-3	08	29						26.0	-4	-7	11	27					
950	66	-3	-5	09	32				10	28	66	-8	-11	11	31				12	37
900	109	-7	-8	09	36				10	33	109	-7	-12	12	36				12	31
850	153	-7	-11	09	34				10	37	153	-8	-14	12	37				13	22
800	201	-7	-13	09	30				11	28	200	-6	-14	12	32				13	25
700	304	-11	-18	09	28				11	43	304	-12	-22	12	38				10	26
600	421	-19	-26	08	32				11	43	420	-19	-29	09	36				10	27
500	554	-30	-38	08	34				10	39	553	-29	-39	08	28				07	26
400	709	-53		11	31				10	47	708	-42		07	34				07	40
300	898	-56		12	66				11	47	897	-55		07	34					
200	1154	-56		09	26				07	22	1154	-57		06	27					
100	1599	-53		05	16						1543	-54		02	08					

Markante Punkte — Druck in ganzen mb

PP	hh	TT	TdTd	dd	ff	hh	TT	TdTd	dd	ff	hh	TT	TdTd	dd	ff	hh	TT	TdTd	dd	ff
	863	-9	-11								937	-6	-12							
	834	-5	-10								835	-9	-14							
	787	-6	-13								821	-6	-13							
	745	-9	-15								781	-6	-13							
	728	-9	-14								690	-13	-22							
	245	-61									668	-13	-22							
	232	-58									377	-54								
	188	-54									258	-61		09	32					
	158	-53		06	22						234	-54								
	145	-52									218	-53								
	130	-54		05	14						172	-54		06	17					
	110	-54		05	18						143	-53								
	92	-55									130	-56		05	13					
											110	-53		04	13					
											090	-56								

Tropopause (m)	9800 m	m	10100 m	m
Relative Topographie 300/500	3.44 Dm	Dm	3.44 Dm	Dm
500/700	2.50 Dm	Dm	2.49 Dm	Dm
700/1000	2.79 Dm	Dm	2.78 Dm	Dm
300/1000	5.29 Dm	Dm	5.27 Dm	Dm

338 Hannover-La. 51m

Zeit	28.1.50-14h	28.1.50-20h	29.1.50 02h	29.1.50-08h
Druck (NN)	1027.7 mb	1029.1 mb	1028.7 mb	1028.6 mb
Bodendruck	1027 "	1032 "	1042 "	1022 "

Isobarenflächen — Höhe, Temperatur, Feuchte, Wind

PP	hh	TT	TdTd	dd	ff	hh	TT	TdTd	dd	ff	hh	TT	TdTd	dd	ff	hh	TT	TdTd	dd	ff
Boden mm		-1	-6	07	12		-6	-9	07	15		-8	-10	07	13		-9	-12	07	12
1000	21.7	-2	-7	09	20	22.6	-8	-9	11	28	22.0	-9	-11	10	30	21.8	-10	-11	10	32
950	62	-6	-11	09	24	62	-12	-13	11	35	62	-10	-13	11	34	61	-12	-14	11	33
900	104	-8	-13	09	29	104	-8	-11	10	35	104	-7	-12	12	37	105	-9	-9	11	38
850	149	-7	-12	10	36	149	-5	-9	10	40	148	-6	-13	11	40	147	-5	-8	11	40
800	197	-9	-16	10	38	196	-7	-11	10	40	196	-5	-12	11	52	195	-5	-10	11	39
700	299	-12	-22	09	39	299	-12	-18	11	45	299	-12	-22	11	36	299	-12	-16	11	35
600	416	-21	-34	09	49	415	-23	-27	11	51	416	-18	-29	10	47	416	-21	-28	10	37
500	548	-31	-39	09	56	548	-25	-34	11	66	550	-28	-38	09	45	547	-31	-38	08	56
400	702	-42		09	39	703	-42		11	66	706	-39	-46	09	48	703	-46		08	33
300	897	-52		11	75	892	-52		11	34	898	-53		08	16	890	-55		07	33
200	1147	-53		07	30	1149	-54		07	20	1155	-54		07	24	1147	-53		05	24
100	1594										1602	-53		03	12	1595	-52		04	12

Markante Punkte — Druck in ganzen mb

PP	hh	TT	TdTd	dd	ff	hh	TT	TdTd	dd	ff	hh	TT	TdTd	dd	ff	hh	TT	TdTd	dd	ff
	923	-9	-13			930	-12	-16			929	-7	-11			935	-12	-14		
	863	-6	-11			885	-5	-8			867	-7	-14			853	-6	-8		
	773	-11	-18			817	-6	-10			817	-6	-12			838	-7	-8		
	243	-59				278	-59				750	-7	-16	12	32	844	-8	-9		
	266	-57				260	-58				234	-58				783	-5	-11		
	231	-53				238	-61				228	-59				295	-56			
	187	-53				218	-53				170	-53		06	17	265	-55			
	132	-53				170	-54				90	-52		03	10	222	-53			
						159	-53				80	-52		02	10	190	-52			
						130	-53									170	-54		05	18
																158	-53		04	17
																130	-53		04	16
																080	-52		03	15
																074	-51			

Tropopause (m)	9700 m	9400 m	9900 m	9700 m
Relative Topographie 300/500	3.43 Dm	3.44 Dm	3.48 Dm	3.44 Dm
500/700	2.48 Dm	2.49 Dm	2.51 Dm	2.48 Dm
700/1000	2.78 Dm	2.76 Dm	2.77 Dm	2.77 Dm
300/1000	5.24 Dm	5.25 Dm	5.28 Dm	5.25 Dm

Flugzeug

343 Celle 39 m

Isobarenflächen — Höhe, Temperatur, Feuchte, Wind

Zeit	29.1.50 08h	
Druck (NN)	1028.4 mb	
Bodendruck	1024 "	
0°-Grenze		

PP	hh	TT	TdTd	hh	TT	TdTd
Boden mm		-9				
1000	27.9	-9				
950	61	-11				
900	113	-7				
850	148	-3				
800	196	-3				
750	247	-7				
700	300	-12				
650	356	-16				
600	416	-20				
550	480	-26				
500	549	-32				
450	627	-38				
400	707	-43				
350	799	-49				
300	887	-54				

Tropopause (m)	m	m
Relative Topographie 300/500	3.42 Dm	Dm
500/700	2.47 Dm	Dm
700/1000	2.78 Dm	Dm
300/1000	5.25 Dm	Dm

Klartext: Bis nie anhaltende Kondensfahne von 400-370 mb. Dicke anhaltende Kondensfahnen von 370-300 mb. Umstrgrenze 970 mb.

Höhenwinde

dd: Windrichtung (36 teilig) ff: Windgeschwindigkeit (Knoten)

Ort	Roetgen	Sugkeyr-brück	Quakenbrück	Schleswig	Roetgen
Zeit	28.1.50	28.1.50	29.1.50	29.1.50	

Höhe (m)	dd	ff	dd	ff	dd	ff	dd	ff	dd	ff	dd	ff	dd	ff	dd	ff	dd	ff	dd	ff	dd	ff	dd	ff	dd	ff	dd	ff	dd	ff
Boden	07	12	09	14	09	08	11	08	14	04																				
300			08	33	11	27	11	08																						
600	09	16	09	34	11	39	10	14	12	12																				
900	10	30	09	44	11	41	10	26	11	32																				
1200	10	34	09	46	11	33	10	32	10	26																				
1500			10	47	10	37	11	28	10	18																				
1800			10	43	10	35	11	34	10	20																				
2100			10	43	11	31	11	36	10	20																				
2400			10	45	11	31	11	38	11	22																				
2700			09	51	11	31	10	44	12	20																				
3000			10	55	11	35	10	40	11	20																				
3600			10	49	10	35	10	38	10	30																				
4200					10	39	09	34	09	34																				
4800					09	35	09	60	09	52																				
5400					09	35	09	43	10	40																				
6000																														
6600																														
7200																														
7800																														
8400																														
9000																														
9900																														
10800																														
12000																														
13500																														
15000																														

LIBRARY
FEB 27 1950
WEATHER BUREAU

Täglicher Wetterbericht

Herausgegeben vom Meteorologischen Amt für Nordwestdeutschland
Zentralamt für die Britische Zone
Hamburg 4, Bernhard-Nochtstr. 76

Jahrgang 75 Nr. 30 a

Bezugspreis je Monat 10 DM einschl. Postzustellgebühr

Montag den 30. Januar 1950

gestern 12 Uhr MGZ

Landstationen	Höhe (NN)	iiiTgTgTd	Nddff	VVwwW	PPPTT	$N_hC_hC_mC_m$	$6a_xapp$	$8N_sC_hC_mh_s$	$8N_sC_hC_mh_s$	
List/Sylt	16	020 53	10906	98020	30351	00940	60916	81499		See 0
Husum	13	029 57	11242	81044	29451	00908	60721			
Cuxhaven	2	131 57	11024	50040	28753	00908	67919			
Norderney	13	113 59	11117	82020	27564	15608	60817			See 3
Emden	6	203 58	10721	81020	26354	00901	60822			
Jever	5	122 59	11114	81030	27454	00901	60816			
Flensburg	41	033 55	10810	98020	29400	15501	60716			
Schleswig-La.	20	034 55	11116	81011	29801	11500	60718			
Kiel	8	045 55	21009	81020	29701	11541	60716			
Lübeck	13	156 58	20913	81020	29800	00902	60712			
Hamburg-Fu.	14	147 57	11113	40012	28953	00901	60715			
Lathen	8	204 59	11113	82020	25753	00901	61619			
Bramsche	86	31661	10915	82020	25056	00904	60716			
Bremen	3	224 62	10916	81020	26754	00901	61924			
Hannover-La.	51	33862	11112	50010	26354	11648	60812			
Lüneburg	28	244 60	11403	75020	28753	00901	61917			
Dannenberg	50	253 59	11115	81010	29154	00901	67919			
Braunschweig	82	348 61	20701	81707	27756	15502	60716			
Göttingen	151	444 61	01112	75020	25856	00900	67913			
Bocholt	22	406 59	00909	81020	23053	00900	60713			
Gütersloh	70	320 59	01109	80920	24253	00900	60719			
Salzuflen	96	325 61	00809	50020	25054	00900	60716			
Bückeburg	67	330 62	10916	80010	26253	00940	60717	81483		
Iserlohn	258	419 61	00505	60020	22956	00900	61712			
Essen-Mülheim	120	410 59	00613	81020	22354	00900	60710			
Roetgen	463	503 61	01408	81020	20255	00900	60718			
Bonn	62	512 62	00000	40020	22554	00900	61914			
Alt-Astenberg *	780	427 63	01118	82020	25539	00900	60700			
Braunlage *	607	452 62	00705	53227	48268	00900	60705			
Feuerschiffe		iiiTgTd	Nddff	VVwwW	PPPTT	$N_hC_hC_mC_m$	$1d_sd_sd_s/H_wH_w$	3RRTgTg	6/app	
F-Schiff S 2	o	001 00	11424	98010	24000	19900	11446		6×820	
" " Elbe I	o	008 56	11114	98020	23352	13681	11421		6×817	
" " P11	o	004 59	21420	98020	29952	21700	11433		6×806	
" " Fehmarnbelt	o	006 55	40509	98011	29950	00931	10520		6×912	

gestern 18 Uhr MGZ

iiiTgTgTd	Nddff	VVwwW	PPPTT	$N_hC_hC_mC_m$	$6a_xapp$	7RRTgTg	$8N_sC_hC_mh_s$	$8N_sC_hC_mh_s$	
020 53	60706	98022	26752	00902	63815	70000			See 1
029 55	70706	81031	25853	00907	63712	70001			
131 55	20815	81020	25553	00908	63706	70051			
113 58	01011	82020	24854	00900	63604	70053			
203 60	00715	81020	23855	00900	63706	70052			
122 59	01008	81020	24454	00900	63907	70051			
033 53	10703	97032	25953	00947	63716	70000			
034 54	80706	64022	20253	24407	63913	70001	82[illegible]6		
045 53	60806	81031	26152	35406	63716	70000			
156 55	50404	81022	25533	00908	62617	70002			
147 55	30804	32020	25054	00906	63716	70051			
204 61	00909	82020	23556	00900	63503	70053			
316 62	00913	81020	23958	00900	63702	70054			
224 62	00909	80020	24355	00900	63707	70051			
338 61	00902	30020	23857	00900	60708	70053			
244 57	00902	60020	25454	00900	63611	70052			
253 59	00705	81020	25156	00900	63720	70053			
348 62	01405	75027	24458	00900	63707	79754			
444 62	01203	97020	23758	00900	63700	70054			
406 60	00505	80020	21556	00900	63401	70051			
320 59	00708	64020	22656	00900	63004	70052			
325 60	00907	94020	22657	00900	63603	70053			
330 62	00702	50000	24558	00900	63604	70055			
419 60	00905	75020	21756	00900	63201	70052			
410 61	00613	81020	20754	00900	63405	70052			
503 60	01206	50020	20758	00900	63404	70053			
512 61	00000	40020	20954	00900	63401	70057			
427 64	00917	94020	24261	00900	63603	70057			
452 63	00606	96020	46462	00900	68705	79757			
iiiTgTgTd	Nddff	VVwwW	PPPTT	$N_hC_hC_mC_m$	$1d_sd_sd_s/H_wH_w$	3RRTgTg	6/app		
001 53	41113	98020	22000	627××	11424	30062	6×805		
005 55	20918	98020	24650	14842	10922	30058	6×814		
004 52	21223	98020	25000	21700	11233	30060	6×812		
006 52	70209	97032	25201	00941	102××	30052	6×8[illegible]		

heute 0 Uhr MGZ

Landstationen	Höhe (NN)	iiiTgTgTd	Nddff	VVwwW	PPPTT	$N_hC_hC_mC_m$	$6a_xapp$	$8N_sC_hC_mh_s$	$8N_sC_hC_mh_s$	
List/Sylt	16	020 56	80707	98022	21351	853××	60710	88620		See 0
Husum	13	029 54	70404	81032	23852	754××	60709			
Cuxhaven	2	131 53	21008	81020	24263	00908	60710			
Norderney	13	113 59	11207	81020	23456	00940	64408			
Emden	6	203 62	00912	75020	23059	00900	67604			
Jever	5	122 59	20906	81020	23258	00901	67915			
Flensburg	41	033 56	80408	98022	24052	855××	60710			
Schleswig-La.	20	034 53	70505	48022	24451	754××	60711			
Kiel	8	045 55	80206	50022	23651	854××	60712			
Lübeck	13	156 54	82402	40022	23353	755××	60712			
Hamburg-Fu.	14	147 57	50000	13022	23757	00902	60811			
Lathen	8	204 62	00905	81020	23059	00900	60705			
Bramsche	86	316 62	00902	75020	22461	00900	60714			
Bremen	3	224 62	01204	80020	23159	00900	60712			
Hannover-La.	51	338 64	00000	50020	22662	00900	67900			
Lüneburg	28	244 64	00000	30012	24361	00900	60608			
Dannenberg	50	253 60	10000	75010	24060	00908	61908			
Braunschweig	82	348 63	00000	40020	23461	00900	64905			
Göttingen	151	444 64	01801	97020	23663	00900	60201			
Bocholt	22	406 62	00903	96020	20859	00900	60712			
Gütersloh	70	320 61	01103	48020	22459	00900	60704			
Salzuflen	96	325								
Bückeburg	67	330 62	00000	32020	23260	00900	67905			
Iserlohn	258	419 62	02302	97020	21958	00900	60202			
Essen-Mülheim	120	410 61	00806	50020	21058	00900	60202			
Roetgen	463	503 63	02004	50020	20659	00900	60707			
Bonn	62	512 64	00000	40020	21659	00900	60300			
Alt-Astenberg *	780	427 64	01302	94020	24461	00900	60204			
Braunlage *	607	452 63	03602	97020	45162	00900	60308			
Feuerschiffe		iiiTgTd	Nddff	VVwwW	PPPTT	$N_hC_hC_mC_m$	$1d_sd_sd_s/H_wH_w$	3RRTgTg	6/app	
F-Schiff S 2	o	001 54	04313	97020	21000	00900	11431		6×805	
" " Elbe I	o	005 59	04409	98011	24552	00900	11421		6×300	
" " P11	o	004 54	61215	98022	24400	627××	11232		6×806	
" " Fehmarnbelt	o	006 53	80110	97702	22551	00621	10110		6×924	

heute 6 Uhr MGZ

iiiTgTgTd	Nddff	VVwwW	PPPTT	$N_hC_hC_mC_m$	$6a_xapp$	7RRTgTg	$8N_sC_hC_mh_s$	$8N_sC_hC_mh_s$	
020 56	80909	98022	24152	866××	63406	70052	88043		See 1
029 57	80609	98022	23053	854××	63402	70054			
131 61	80000	30402	23454	0921×	63703	70055			
113 60	11306	75020	23057	15600	63804	70058			See 0
203 63	01109	81020	23062	00900	63300	70062			
122 62	10000	81020	23261	00901	63203	70062			
033 57	80407	50022	23755	858××	63400	70053			
034 56	80708	48227	23952	855××	63302	79753			
045 56	80408	75022	23152	854××	63402	70052			
156 54	80404	40777	22652	864××	69602	79754	88010		
147 56	82603	14702	23255	858××	63601	70058	88630		
204 63	00802	60020	22962	00900	63000	70062			
316 63	00605	50020	22763	00900	63201	70063			
224 63	00602	64020	23362	00900	63402	70063			
338 64	10000	60030	22763	00941	63003	70064			
244 58	80000	40022	24757	858××	63704	70062			
253 59	83203	75022	23057	755××	63904	70062			
348 65	11603	25030	23364	00942	63202	70064			
444 66	00200	97020	23865	00900	62206	70066			
406 62	00000	96020	21362	00900	63201	70062			
320 62	00000	24020	22662	00900	63105		80010		
325 62	00000	97020	22462	00900	63203	70062			
330 64	10000	32030	23563	00940	63406	70063	81481		
419 63	02702	96020	22461	00900	63202	70062			
410 62	00802	50020	21358	00900	63401	70059			
503 62	01709	50020	21459	00900	63408	70061			
512 62	00903	30020	21159	00900	63201	70060			
427 64	00205	97020	24860	00900	69107	70062			Schnee 10 cm
452 64	10000	97036	44762	00941	68203	70063			" ? "
iiiTgTd	Nddff	VVwwW	PPPTT	$N_hC_hC_mC_m$	$1d_sd_sd_s/H_wH_w$	3RRTgTg	6/app		
001 53	81304	98032	20051	8××××	11322	30064	6×810		
005 54	80902	98022	22951	9××××	109××	30058	6×804		
004 53	80411	97022	23651	9××××	10932	30060	6×802		
006 54	80417	97022	21852	0062×	104××	30057	6×802		

Deutsche Schiffsmeldungen (Schlüssel: YQLaLaLa LoLoLoGG Nddff VVwwW PPPTT $N_hC_hC_mC_m$)

29.1	Nordenham	13703	17200	82130	97636	34005			29.1	Aachen	13653	04111	50705	98031	37206			29.1	Aachen	13662	10217	51705	98031	37206	
	Tide	13693	15200	82224	96808	36201				Bremen	13648	07511	20809	98030	36406				Ostpreussen	13626	04717	74409	97001	28005	
	Elbers	10364	07300	01413	98011	11551				Ostpreussen	13645	07111	21418	98011	29451				Storm	10800	07817	37537	97011	08905	
	Hamburg	13701	16800	82524	98038	34205				Bahrens	10612	10311	51837	96032	09405				Weser	10603	08117	41430	96021	08705	
	Boesch	13627	06200	00809	98010	38205				Storm	10602	09211	71637	96022	09208				Bremen	13656	08317	71209	98032	36105	
	Ostmark	13651	08200	12205	98010	390××				Weser	10606	09511	81637	97022	10105				Bordshofen	10470	07018	62513	98032	13912	
	Aachen	13648	08207	40905	98031	37605				Schau	13680	12611	81409	97022	38206				Bahrens	10619	12717	81637	96032	02806	
	Westfalen	13552	06907	51427	98011	31801				Flohr	13700	16911	82024	99011	34205				Ostmark	13621	04818	42007	97030	30004	88406
	Bahrens	10612	04107	71430	97001	27205				Ostmark	13632	06012	30815	98026	34104	00904 84406			Mannheim	13633	06723	41305	98021	86505	05908 12805
	Ostmark	13642	07006	31309	98020	37204	00946 8×407			Wiesbaden	10632	12212	81810	96036	06207	05556			Flohr	13701	17023	82209	99011	35305	
	Elbers	10364	06206	04213	99010	13015	55555			Boesch	13637	09412	50615	97031	38205				Oldenburg	13561	06123	81009	97022	25505	
	Bremen	13646	06507	00909	98020	37206				Mannheim	13627	04012	51324	98021	28605				Pust	13629	05323	20602	99031	28205	
	Flohr	13700	16905	82008	99018	35905				Oldenburg	13579	05312	81513	98022	31103				Friesland	13693	05523	77005	98021	37506	
	Aachen	13656	13607	72413	97028	38205				Pust	13604	04412	01205	99010	24603				Lofoten	13693	15023	82009	98032	37905	
	Bonn	13644	07607	00803	98020	38409				Flohr	13701	18017	82213	99012	36605				Storm	10594	06723	31437	96021	08405	

Alle Zeitangaben in mittlerer Greenwicher Zeit (MGZ)

Höhenwetterlage von heute früh

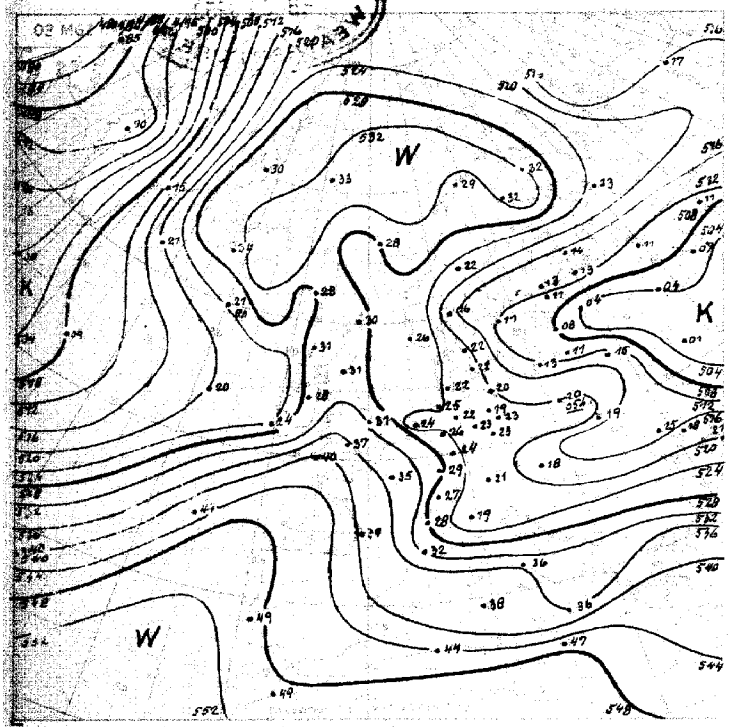

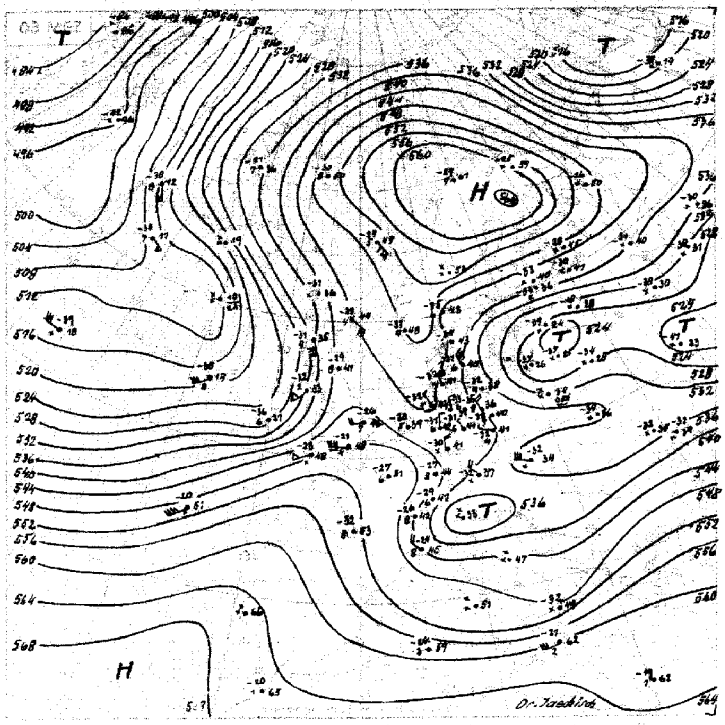

Relative Topographie 500 mb
Bezugsniveau: Normalnull

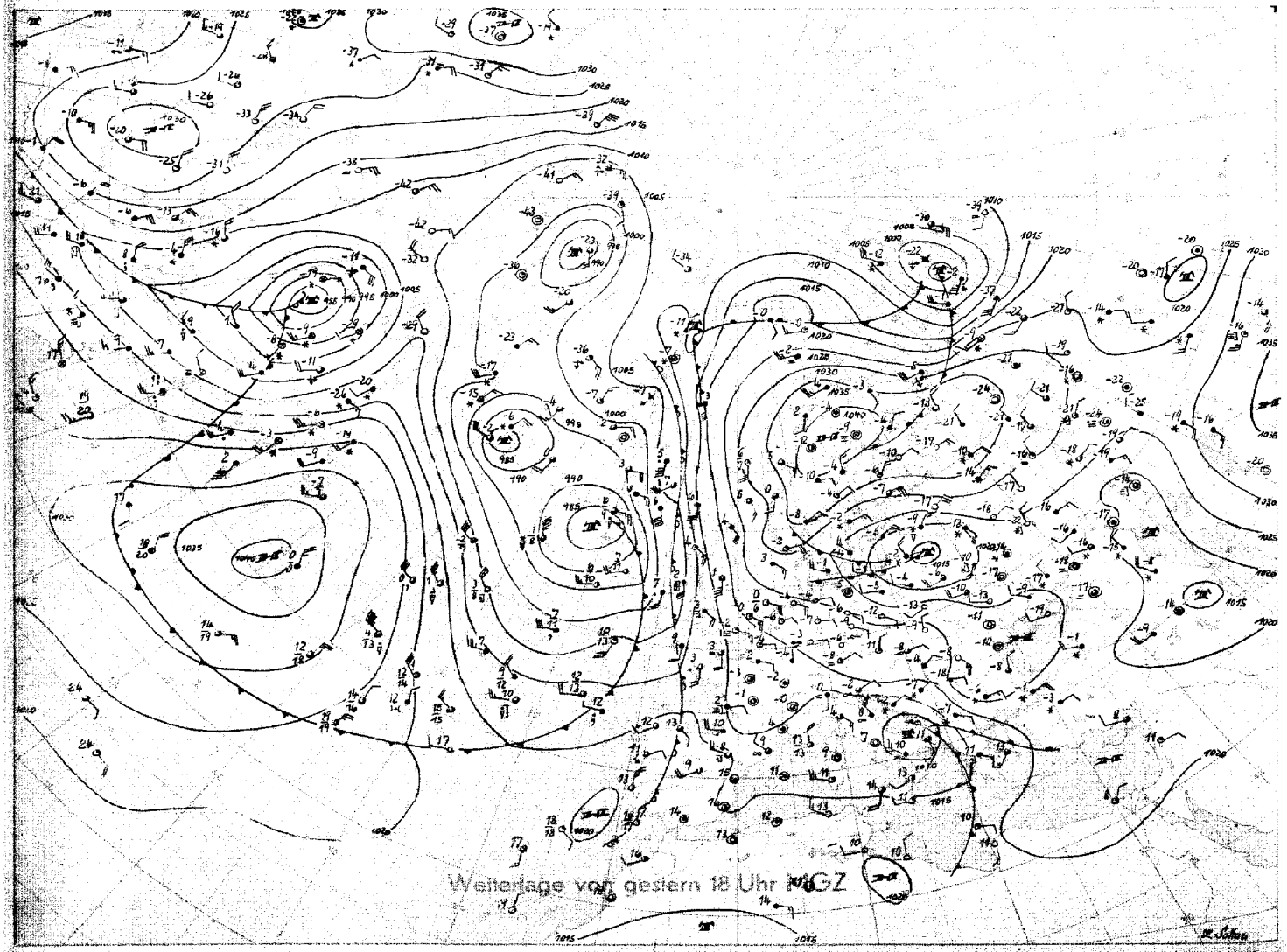

Wetterlage von gestern 18 Uhr MGZ

Stereogr. Proj. M 1:40 000 000 (60° Breitengrad)

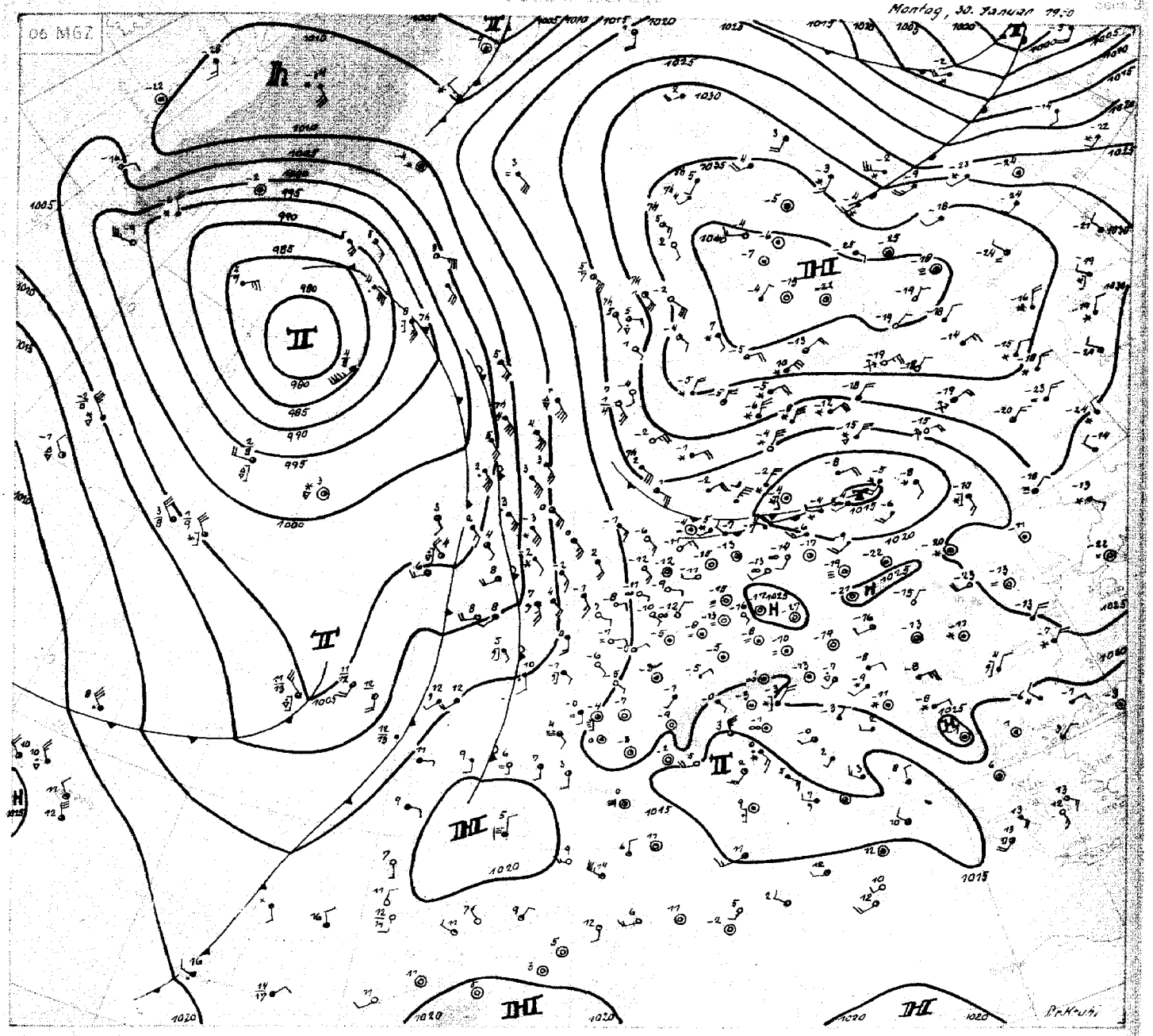

Montag 30. Januar 50

An der Ostflanke des über Nordskandinavien festliegenden Hochs ist in den vergangenen 48 Stunden eine Störung südwestwärts gezogen und hat heute früh das Gebiet zwischen Memel und unterer Weichsel erreicht . Ihre Vorderseitenwarmluftzunge ist nur schwach ausgeprägt , wie das Fehlen eines Aufgleitniederschlagsgebietes zeigt. Auf ihrer Rückseite dagegen findet eine kräftige Anzapfung des ausgedehnten mittel- und südrussischen Kaltlufttropfens statt. Es handelt sich hier um tropo - sphärisch kältere Luft als diejenige, welche bei ähnlicher Lage am 22. d.Mts. nach Mitteleuropa in Bewegung gesetzt wurde, und die am 24. bei uns zu erneuter Verschärfung des Frostwetters führte. Damals lag in der rel. Topogr. 500/1000 mb die Linie 504 gpdm bei 45° östlicher Länge, während sie heute mit einer schmalen Zunge südlich des Peipussees bis 28° reicht. Die Kaltluft nimmt zunächst noch ihren Weg über die Ostsee, wo sie zu verbreiteten Schneeschauern Anlass gibt. Nach Druckanstieg über Polen wird die Strömung sich jedoch auf Ost- bis Südost einstellen , so dass mit merklicher Frostverschärfung von Morgen auf übermorgen bei uns zu rechnen ist.

Im Westen haben sich die atlantischen Fronten nunmehr über Irland hinweg bis Mittelengland vorgearbeitet. Mit weiterem Druckfall über der Nordsee und den Britischen Inseln stellt sich über Westeuropa immer deutlicher eine westliche Höhenströmung her, die den Teiltiefbildungen vor der Biskaya allmählich den Weg nach Frankreich weist.

Dr. Jaeckisch

Nr. 30a

Freie Atmosphäre
Temperatur, Feuchte, Wind

Montag den 30. Januar 1950

hh: Höhe in Dm   PP: Druck (Zehner-mb)   TT: Lufttemperatur (°C)   TdTd: Taupunkttemperatur (°C)   dd: Windrichtung (36teilig)   ff: Windgeschwindigkeit (Knoten)

122 Jever 5m

Isobarenflächen (Höhe, Temperatur, Feuchte, Wind)

Zeit	29.1.50 14h					29.1.50 20h					30.1.50 02h					30.1.50 8h				
Druck (NN)	1025.8 mb					1024.6 mb					1023.5 mb					1022.7 mb				
Bodendruck	1025 "					1024 "					1023 "					1022 "				
0°-Grenze																				
PP	hh	TT	TdTd	dd	ff	hh	TT	TdTd	dd	ff	hh	TT	TdTd	dd	ff	hh	TT	TdTd	dd	ff
Boden in m		-4	-12	.	.		-6	-9	09	07		-8	-11	00	00		-11	-13	00	00
1000	20.4	-7	-15	12	25	19.0	-4	-8	.	.	18.2	-5	-7	.	.	17.2	-6	-7	.	.
950	61	-7	-15	12	25	59	-6	-10	12	21	58	-6	-10	10	14	57	-7	-7	10	14
900	103	-3	-12	13	30	102	-2	-10	11	14	101	-5	-11	28	06	99	-9	-9	28	06
850	148	-3	-13	11	22	147	-4	-13	10	12	146	-5	-11	31	05	144	-6	-13	31	05
800	196	-5	-17	11	19	195	-6	-16	10	12	193	-6	-15	31	06	197	-8	-17	31	06
700	299	-12	-23	09	22	298	-11	-22	10	16	297	-12	-23	32	12	294	-13	-23	32	12
600	416	-20	-31	08	22	419	-21	-31	08	13	412	-22	-32	33	18	410	-22	-32	33	18
500	548	-29	-39	08	21	547	-30	-39	05	13	544	-32	-47	33	27	541	-32	-42	33	27
400	709	-39	-47	08	30	703	-39	-48	01	21	698	-42	-	31	50	697	-39	-49	31	50
300	895	-35		07	39	894	-53	.	02	23	888	-55	.	32	60	(888)			32	60
200	1151	-52	-	.	.	1163	-52	.	35	25	1147	-52	.	33	27				33	27
100	1597	-50	-	02	12	(1603)					1594	-53	.	36	10				36	10

Markante Punkte (Druck in ganzen mb)

14h PP	TT	TdTd	dd	ff	20h PP	TT	TdTd	dd	ff	02h PP	TT	TdTd	dd	ff	8h PP	TT	TdTd	dd	ff
929	-4	-12	.	.	960	-7	-11	.	.	750	-8	-18	08	06	976	-4	-4	.	.
828	-3	-14	.	.	935	-3	-9	-	.	509	-32	-41	-	-	874	-6	-10	.	.
550	-25	-34	09	19	750	-8	-14	10	15	494	-32	-47	.	.	770	-8	-18	.	.
516	-29	-38	.	.	650	-15	-26	09	15	450	-37	-46	34	27	550	-28	-39	33	27
354	-49	.	.	.	550	-26	-35	07	13	283	-57				358	-46	.	-	.
346	-47	.	.	.	450	-34	-43	02	18	250	-56				350	-47	-	32	57
286	-38	.	-	.	403	-39	-48	.	.	170	-53				320	-50	.	-	.
264	-60	.			321	-52	.	-	.	080	-53								
250	-58	.	05	22	307	-52	.	.	.	070	-55								
235	-58	.	-	.	261	-51	.	.	.	062	-55								
190	-52	.	04	13	250	-59	-	36	23										
110	-52	.	02	12	216	-52	.	-	.										
084	-52	.	-	.	170	-50	.	35	15										
					150	-52	.	35	12										
					110	-52	.	35	14										

	14h	20h	02h	8h
Tropopause (m)	9700 m	9800 m	9300 m	- m
Relative Topographie 300/500	347 Dm	347 Dm	344 Dm	(347) Dm
500/700	249 Dm	249 Dm	247 Dm	247 Dm
700/1000	277 Dm	279 Dm	278 Dm	277 Dm
500/1000	528 Dm	548 Dm	525 Dm	524 Dm

419 Iserlohn 258m

Isobarenflächen (Höhe, Temperatur, Feuchte, Wind)

Zeit	29.1.50 14h					29.1.50 20h					30.1.50 2h					30.1.50 8h				
Druck (NN)	1021.0 mb										1021.7 mb									
Bodendruck	988 "										988 "									
0°-Grenze																				
PP	hh	TT	TdTd	dd	ff	hh	TT	TdTd	dd	ff	hh	TT	TdTd	dd	ff	hh	TT	TdTd	dd	ff
Boden in m		-2	-11	05	09				16	02		-9	-14	27	03				27	02
1000	16.6	.	.	.	.				.	.	16.6	.	.	.	.				.	.
950	57	-4	-12	07	11				17	10	57	-6	-9	20	06				21	07
900	100	-4	-12	15	18				15	15	99	-7	-11	15	10				13	07
850	145	-3	-12	12	26				12	18	144	-9	-10	12	15				14	13
800	193	-4	-14	11	25				12	19	191	-6	-13	11	16				14	10
700	297	-11	-21	10	27				10	24	295	-12	-21	09	06				02	06
600	413	-19	-28	10	32				08	20	410	-21	-30	02	10				32	12
500	546	-30	-38	09	24				06	18	542	-31	-38	36	14				32	16
400	701	-41	-48	09	24				06	24	697	-42	-48	34	31				32	45
300	891	-53	-	06	19				03	20	887	-54	.	34	37				32	69
200	1150	-53	-	02	15				35	20	1146	-54	.	34	38				32	34
100	1599	-52	-	36	14				02	25	1590	-56	.	31	18					

Markante Punkte (Druck in ganzen mb)

14h PP	TT	TdTd	dd	ff	20h PP	TT	TdTd	dd	ff	2h PP	TT	TdTd	dd	ff	8h PP	TT	TdTd	dd	ff
910	-6	-14	.	-						956	-6	-9	-	.					
890	-3	-11	.	.						930	-6	-9	-	.					
860	-2	-11	.	.						895	-7	-12	.	.					
650	-15	-24	10	28						869	-4	-9	.	.					
560	-24	-32	.	-						840	-4	-11	.	.					
541	-24	-33	-	.						650	-17	-25	03	07					
490	-31	-34	-	.						350	-48	-	34	32					
350	-47	-	08	18						329	-52	.	.	.					
307	-53	-	.	.						266	-57	.	.	.					
248	-57	.	.	.						256	-56	.	.	.					
190	-50	-	.	.						225	-56	.	.	.					
170	-51	.	.	.						190	-59	.	.	.					
138	-52	.	.	.						140	-52	-	34	29					
110	-52	.	.	.						110	-56	-	33	16					
										70	-56	.	09	10					

	14h	20h	2h	8h
Tropopause (m)	10300 m	m	10700 m	m
Relative Topographie 300/500	345 Dm	Dm	345 Dm	Dm
500/700	249 Dm	Dm	248 Dm	Dm
700/1000	280 Dm	Dm	278 Dm	Dm
500/1000	529 Dm	Dm	526 Dm	Dm

034 Schleswig-La. 20m

Isobarenflächen (Höhe, Temperatur, Feuchte, Wind)

Zeit	29.1.50 14h					29.1.50 20h					30.1.50 02h					30.1.50 8h				
Druck (NN)	1028.1 mb										1024.1 mb									
Bodendruck	1026 "										1021 "									
0°-Grenze	Boden																			
PP	hh	TT	TdTd	dd	ff	hh	TT	TdTd	dd	ff	hh	TT	TdTd	dd	ff	hh	TT	TdTd	dd	ff
Boden in m		0	-4	07	15				05	02		-2	-5	04	03				07	10
1000	22.2	-2	-6	09	21				-	.	19.0	-3	-6	03	08				.	.
950	63	-6	-9	10	20				08	11	59	-7	-9	03	10				08	15
900	105	-3	-10	12	18				08	10	101	-10	-12	02	10				08	17
850	150	-5	-13	13	16				08	06	146	-7	-17	36	11				05	10
800	198	-5	-15	12	18				08	06	193	-7	-21	34	10				02	11
700	301	-13	-23	08	19				06	05	296	-14	-28	34	14				34	21
600	417	-21	-31	07	18				03	14	411	-23	-36	34	23				32	31
500	549	-30	-41	06	13				07	18	541	-32	-44	34	22				33	34
400	709	-41	.	05	30				35	26	696	-42	-	33	32				33	42
300	899	-53	.	07	37				36	28	886	-52	.	34	51				35	45
200	1154	-49	.	03	15				01	19	1146	-52	.	36	23				34	20
100	1609	-49	.	02	12				01	10	(1596)	-	.						35	11

Markante Punkte (Druck in ganzen mb)

14h PP	TT	TdTd	dd	ff	20h PP	TT	TdTd	dd	ff	02h PP	TT	TdTd	dd	ff	8h PP	TT	TdTd	dd	ff
927	-7	-11		.						881	-11	-11	.	.					
882	-4	-11	.							871	-8	-15	.	.					
853	-5	-13	.							826	-9	-19	.	.					
838	-7	-17		.						690	-20	-35	.	.					
650	-17	-27	07	20						629	-20	-34	.	.					
550	-26	-35	06	13						571	-27	-39	-	.					
450	-36	-46	06	17						550	-28	-41	34	23					
350	-47	.	05	36						250	-58	-	34	23					
279	-56	.	.	-						212	-52	.	.	.					
258	-54	.	.	.						110	-51	.	-	.					
160	-49	.	-	.															
130	-49	.	02	13															
110	-49	.	02	09															
073	-49	.	-	.															

	14h	20h	02h	8h
Tropopause (m)	9400 m	m	10100 m	m
Relative Topographie 300/500	345 Dm	Dm	345 Dm	Dm
500/700	248 Dm	Dm	246 Dm	Dm
700/1000	272 Dm	Dm	276 Dm	Dm
500/1000	527 Dm	Dm	522 Dm	Dm

338 Hannover-La. 51m

Isobarenflächen (Höhe, Temperatur, Feuchte, Wind)

Zeit	29.1.50 14h					29.1.50 20h					30.1.50 02h					30.1.50 8h				
Druck (NN)	1024.8 mb					1023.7 mb					1022.6 mb					1022.7 mb				
Bodendruck	1018 "					1017 "					1016 "					1016 "				
0°-Grenze																				
PP	hh	TT	TdTd	dd	ff	hh	TT	TdTd	dd	ff	hh	TT	TdTd	dd	ff	hh	TT	TdTd	dd	ff
Boden in m		-4	-11	10	13		-8	-13	09	03		-13	-16	00	00		-14	-16	00	00
1000	19.3	-5	-12	10	10	18.2	-8	-12	11	15	17.7	-9	-12	12	07	17.0	-11	-13	10	11
950	59	-9	-16	11	18	58	-7	-12	12	16	57	-8	-11	12	09	57	-7	-9	11	05
900	101	-3	-11	12	21	101	-4	-11	12	14	99	-5	-9	07	03	99	-9	-14	05	05
850	147	-3	-13	11	25	147	-5	-13	11	11	144	-7	-8	07	03	144	-9	-14	32	06
800	195	-6	-17	11	23	193	-8	-17	11	12	191	-8	-15	03	02	191	-8	-18	32	06
700	298	-12	-23	09	18	295	-14	-24	09	15	294	-14	-22	03	05	294	-14	-24	32	12
600	414	-21	-32	08	22	410	-22	-31	07	16	409	-23	-32	01	12	409	-23	-34	33	20
500	545	-32	-42	08	20	541	-33	-41	05	15	539	-33	-41	35	12	540	-32	-42	33	32
400	700	-42	.	08	36	696	-42	-49	01	19	692	-44	.	34	36	696	-40	-49	33	38
300	890	-54	.	07	42	889	-56	-	02	20	887	-56	.	34	39	887	-52	-	33	59
200	1148	-53	.	03	15	1142	-53	.	35	33	1139	-54	.	34	28	1149	-51	-	34	35
100	(1596)					(1588)		-			-	.	.	01	13	(1598)	-	-	-	.

Markante Punkte (Druck in ganzen mb)

14h PP	TT	TdTd	dd	ff	20h PP	TT	TdTd	dd	ff	02h PP	TT	TdTd	dd	ff	8h PP	TT	TdTd	dd	ff
935	-10	-17			988	-7	-12	.	.	997	-8	-11		.	969	-6	-8	.	.
927	-4	-11			960	-9	-13	.	.	923	-5	-9	.		927	-3	-12	-	.
883	-2	-11			927	-4	-10	.	.	865	-7	-13	.		835	-7	-15	.	.
295	-54	.			857	-4	-12	.	.	750	-11	-19	07	05	613	-8	-18	.	-
269	-59	.			958	-13	-19	10	14	450	-39	-47	34	27	783	-8	-18	.	.
253	-56	.			450	-37	-44	02	17	305	-56	-	.	.	750	-11	-20	32	07
210	-55	-			273	-61	.	-	.	278	-57		.	.	550	-27	-38	33	25
192	-52	-			265	-61	.	.	.	250	-57	.	34	40	369	-43	-		.
130	-52	.			232	-52	.		.	218	-51	.	.	.	350	-46	.	33	62
					182	-52	.			150	-57	.	34	19	279	-53	.	-	-
					170	-53	.	36	20	146	-54	.	-	.	219	-53		.	
					150	-53	.	01	18	135	-55	.	.	.	170	-52	.	34	21
					130	-54	.	01	14						154	-52	.	-	.
					110	-54	.	36	15										

	14h	20h	02h	8h
Tropopause (m)	9600 m	9500 m	8700 m	9300 m
Relative Topographie 300/500	345 Dm	343 Dm	342 Dm	347 Dm
500/700	247 Dm	246 Dm	246 Dm	247 Dm
700/1000	279 Dm	277 Dm	276 Dm	276 Dm
500/1000	526 Dm	523 Dm	522 Dm	523 Dm

Flugzeug

343 Celle 39m

Isobarenflächen (Höhe, Temperatur, Feuchte, Wind)

Zeit	30.1.50 8h					
Druck (NN)	1023.5 mb					
Bodendruck	1018 "					
0°-Grenze	-					
PP	hh	TT	TdTd	hh	TT	TdTd
Boden in m		-15				
1000	175	-9				
950	57	-6				
900	99	-10				
850	144	-7				
800	191	-8				
750	241	-11				
700	294	-15				
650	349	-18				
600	409	-23				
550	472	-29				
500	539	-33				
450	613	-37				
400	694	-42				
350	783	-47				
300	884	-53				

Tropopause (m)	. m	m
Relative Topographie 300/500	345 Dm	Dm
500/700	246 Dm	Dm
700/1000	276 Dm	Dm
500/1000	522 Dm	Dm
Klartext:	Dünne, kurze Kondensstr. v. 330-300 mb	

Höhenwinde

dd: Windrichtung (36teilig)   ff: Windgeschwindigkeit (Knoten)

Ort	Quakenbrück	
Zeit	29.1. 14h	
Höhe (m)	dd	ff
Boden	09	12
300	11	19
600	13	23
900	13	25
1200	12	29
1500	12	27
1800	11	23
2100	10	18
2400	09	19
2700	09	23
3000	10	23
3600	11	22
4200	11	19
4800	09	21
5400	09	21
6000	09	23
6600		
7200		
7800		
8400		
9000		
9900		
10800		
12000		
13500		
15000		

Block 10
X-1

LIBRARY
FEB 27 1950
WEATHER BUREAU

Täglicher Wetterbericht

Herausgegeben vom Meteorologischen Amt für Nordwestdeutschland
Zentralamt für die Britische Zone
Hamburg 4, Bernhard-Nochtstr. 76

Jahrgang 75 Nr. 31 Bezugspreis je Monat DM einschl. Postzustellgebühr

Dienstag den 31. Januar 1950

gestern 12 Uhr MGZ

Landstationen	Höhe (NN)	iiiTdTd	Nddff	VVwwW	PPPTT	$N_hC_hC_mC_H$	6ωxapp	$8N_sC_hs_hs$	$8N_sC_hs_hs$	
List/Sylt	16	020 53	70706	98022	24652	25400	60205	87618		See 0
Husum	13	029 54	70905	20851	23151	754xx	60903			
Cuxhaven	2	131 54	80912	80058	23552	785xx	60201			
Norderney	13	113 53	31504	60030	23553	35500	60201			See 0
Emden	6	203 53	01408	40020	22454	00900	60308			
Jever	5	122 57	51106	50022	23052	55600	60202			
Flensburg	41	033 54	80906	97707	23352	854xx	61502			
Schleswig-Lo.	20	034 53	60711	20868	24052	834xx	61402	88915		
Kiel	8	045 54	80309	81757	23151	854xx	60703			
Lübeck	13	156 52	80205	10737	22451	864xx	61903			
Hamburg-Fu.	14	147 53	50407	64027	22852	58609	64900	85830		
Lathen	8	204 59	00905	40020	22753	00900	60200			
Bramsche	86	316 59	00602	30020	22456	00900	60700			
Bremen	3	224 58	30907	40054	22953	25640	64902	82640		
Hannover-Lo.	51	338 59	01003	20020	22352	00900	64904			
Lüneburg	28	244 54	73402	09227	22652	65870	61400			
Dannenberg	50	253 54	73205	50227	22652	784xx	60704			
Braunschweig	82	348 61	10000	05020	22654	00940	64909			
Göttingen	151	444 60	00000	20120	23156	00900	60705			
Bocholt	22	406 57	01402	07050	21753	00900	60706			
Gütersloh	70	320 58	00000	16020	22753	00900	60809			
Salzuflen	96	325 62	01408	25020	21954	00900	61707			
Bückeburg	67	330 62	00701	28020	23154	00900	60709			
Iserlohn	258	419 60	02702	20020	21954	00900	60701			
Essen-Mülheim	120	410 59	01408	25020	21252	00900	60705			
Roetgen	463	503 62	02601	75020	19452	00900	60718			
Bonn	62	517 58	01612	15010	[illegible]	00900	60710			
Alt-Astenberg *	780	427 63	01805	81020	25255	00400	61001			
Braunlage *	607	452 63	01302	80020	24852	00900	60201			
Feuerschiffe		iiiTdTd	Nddff	VVwwW	PPPTT	$N_hC_hC_mC_H$	$1d_ad_a/H_w$	3RRT$_6$T$_6$	6/app	
F-Schiff 52	o	001 54	71313	98032	20030	00940	11332		6x300	
" " Elbe I	o	005 55	80909	98227	22952	4x62x	10920		6x403	
" " P11	o	004 00	80913	96777	23200	854xx	10931		6x402	
" " Fehmarnbelt	o	006 56	80623	97027	22351	7[illegible]xx	10621		6x303	

gestern 18 Uhr MGZ

iiiTdTd	Nddff	VVwwW	PPPTT	$N_hC_hC_mC_H$	6ωxapp	7RRT$_6$T$_6$	$8N_sC_hs_hs$	$8N_sC_hs_hs$	
020 58	10907	95018	24554	15400	63405	79751	81644		See 1
029 57	30909	75011	23654	35610	65404	74754			
131 54	80918	80227	23452	844xx	63403	74751			
113 53	71204	50031	22354	00930	63404	70052			
203 58	50916	30012	21855	00950	63402	70052			
122 54	50905	30022	22154	00950	63203	70051			
033 54	10815	98017	23854	15400	65402	79751			
034 57	60910	61028	24454	855xx	68205	79751	86625		
045 57	60429	81037	24152	656xx	63202	79751			
156 56	40906	81011	22854	45600	64202	79251			Schnee 6cm
147 56	30406	24018	22553	356xx	69402	79151	83630		" "
204 59	21102	50020	21656	00950	63200	70052			
316 60	10405	10010	21656	00904	63205	70053			
224 57	10705	32100	22054	15800	63501	70051	81670		
338 59	01304	30020	21954	00900	63201	70000			
244 55	70905	30227	22453	755xx	63005	79151			
253 54	80706	75027	23353	754xx	67210	79251			
348 58	00000	40020	22456	00900	63001	70052			
444 62	02004	15010	22660	00900	63211	70053			
406 58	10905	07051	19854	00900	63701	70000			
320 59	00904	16011	21054	00900	63705	70051			
325 61	20000	15010	21256	00904	63104	70051			
330 59	10702	32021	22535	00902	63205	70054			
419 58	47301	20030	20554	00904	63002	70051			
410 58	31805	50010	20054	00908	63202	70051			
503 [illegible]	01804	30012	19756	00900	63206	70052			
512 54	01603	[illegible]	20953	00900	6[illegible]404	70051			
427 61	31701	40012	25260	00908	[illegible]	70054			Schnee 8cm
452 62	70202	50010	45240	00400	68105	70052			" 3 "
iiiTdTd	Nddff	VVwwW	PPPTT	$N_hC_hC_mC_H$	$1d_ad_a/H_w$	3RRT$_6$T$_6$	6/app		
001 54	81313	76022	15000	558xx	11333	30062	6x300		
005 55	80924	98707	22451	27471	10931	39754	6x305		
004 00	80916	97052	22550	3[illegible]xxx	10931	39754	6x503		
006 55	76618	97716	22251	795xx	10xxx	39757	6x309		

heute 0 Uhr MGZ

Landstationen	Höhe (NN)	iiiTdTd	Nddff	VVwwW	PPPTT	$N_hC_hC_mC_H$	6ωxapp	$8N_sC_hs_hs$	$8N_sC_hs_hs$	
List/Sylt	16	020 58	10911	98010	25455	00940	60204			See 1
Husum	13	029 56	70713	75022	24654	755xx	61002			
Cuxhaven	2	131 57	70916	80022	23854	765xx	61403			
Norderney	13	113 54	81110	50022	22853	855xx	60203			
Emden	6	203 56	60914	50032	21854	0092x	60300			
Jever	5	122 55	80906	30022	22453	854xx	60201			
Flensburg	41	033 54	10712	98781	24853	15500	64002			
Schleswig-Lo.	20	034 55	70913	80707	25253	785xx	60204			
Kiel	8	045 56	50913	81027	24452	854xx	60202			
Lübeck	13	156 58	10403	81010	24057	15600	60300			
Hamburg-Fu.	14	147 58	50806	64031	24057	00906	60201			
Lathen	8	204 58	70909	09100	21756	0093x	61904			
Bramsche	86	316 61	30305	40030	21659	00940	60201			
Bremen	3	224 55	70905	32100	22754	755xx	60203			
Hannover-Lo.	51	338 58	70000	40021	22456	0093x	60200			
Lüneburg	28	244 57	60906	96022	23355	00906	64904			
Dannenberg	50	253 57	30000	40012	24657	00906	60701			
Braunschweig	82	348 61	40000	50020	23358	15400	60200			
Göttingen	151	444 64	00000	94100	23763	00900	61002			
Bocholt	22	406 59	50907	95020	19757	00902	60704			
Gütersloh	70	320 58	01104	24021	21557	00900	61408			
Salzuflen	96	325								
Bückeburg	67	330 61	11405	24030	22356	00940	64102			
Iserlohn	258	419 59	70000	25022	20854	35607	60706			
Essen-Mülheim	120	410 57	71413	50022	18954	00157	60708			
Roetgen	463	503 56	81810	20677	17653	55xx	61410			
Bonn	62	512 54	72010	30022	19452	755xx	60711			
Alt-Astenberg *	780	427 61	71717	46022	23460	760xx	60704			
Braunlage *	607	452 62	23501	97030	45561	00804	60304			
Feuerschiffe		iiiTdTd	Nddff	VVwwW	PPPTT	$N_hC_hC_mC_H$	$1d_ad_a/H_w$	3RRT$_6$T$_6$	6/app	
F-Schiff 52	o	001 53	81346	98032	17500	80450	11333		6x810	
" " Elbe I	o	005 56	50913	98011	23552	2162x	109xx		6x309	
" " P11	o	004 52	81025	98022	23051	89xxx	11033		6x302	
" " Fehmarnbelt	o	006 54	70418	97032	24053	0093x	104xxx		6x305	

heute 6 Uhr MGZ

iiiTdTd	Nddff	VVwwW	PPPTT	$N_hC_hC_mC_H$	6ωxapp	7RRT$_6$T$_6$	$8N_sC_hs_hs$	$8N_sC_hs_hs$	
020 57	00801	98020	24556	00900	63803	79756			See 2
029 58	10709	78010	23857	15501	65408	70057			
131 57	01318	81020	23455	00900	63701	70055			
113 57	31259	80020	21056	00940	63811	70056			See 3
203 57	31020	50020	20355	00945	63640	70057			
122 57	20909	50032	21356	00940	63707	70057			
033 57	10805	98020	24056	15600	65709	79756			
034 58	00906	60420	24656	00900	60705	70056			
045 56	30609	81031	24353	35600	63705	79754			
156 59	10408	81010	23952	15600	67601	70057			Schnee 4cm
147 58	01007	64020	23158	00900	69707	70059			
204 59	00909	09100	19957	00900	63907	70057			
316 61	20908	40020	20559	00940	63702	70059			
224 56	10905	50011	21956	15400	63705	70056	81615		
338 59	00000	40010	21658	00900	63705	70058			
244 59	00906	96020	23357	00900	64905	70059			
253 60	10000	25020	24360	00940	66801	70060			
348 61	21202	50030	22758	00940	63803	70059			
444 64	80000	94102	22162	5563x	63710	70063			
406 58	80909	95732	16354	864xx	65708	79758			
320 57	70010	98011	19854	0091x	63808	70057	86681		
325 57	41112	98011	19956	25571	63907	70058			
330 61	10000	28031	21658	00955	63908	70059	84483		
419 59	82009	15717	17153	864xx	65711	79757	88094		
410 54	81208	20717	15953	864xx	62714	79457			
503 59	82014	20617	13700	854xx	67718	70266	86614		
512 56	81810	15777	16853	805xx	69712	70053			Schnee 1cm
427 59	83709	67717	23058	870xx	69703	79762	88001		" 8 "
452 66	22601	97016	44462	00930	69706	70063			" 3 "
iiiTdTd	Nddff	VVwwW	PPPTT	$N_hC_hC_mC_H$	$1d_ad_a/H_w$	3RRT$_6$T$_6$	6/app		
001 53	81437	98022	13000	8xxxx	11146	30063	6x830		
005 55	30924	98031	22253	109xx	10931	30061	6x307		
004 53	61330	98031	21852	62900	11333	30063	6x810		
006 54	70615	97011	23053	0093x	10621	39757	6x810		

Deutsche Schiffsmeldungen (Schlüssel: YQL$_a$d$_a$d$_a$ L$_o$L$_o$L$_o$GG Nddff VVwwW PPPTT $N_hC_hC_mC_H$)

30.1.	Marienhamn	23703	17200	82109	98022	37006		30.1.	Schau	23650	08007	21524	99021	30801		30.1.	Wilhelmshaven	23571	05711	61124	98012	26302	
	Tiree	23695	15300	82205	98022	39001			Oldenburg	23545	06907	80904	97022	26950			Berlin	23545	05511	81224	98022	26401	
	Wiesbaden	20633	11200	51640	97032	02507			Ostmark	22601	04507	11518	98020	28501	00940		Nordenham	23705	17417	82108	98022	38205	
	Bernhofen	20464	07400	52318	97505	16011							54800	05659	11823		Hansen	23485	11217	01305	98013	35906	
	Meppen	23693	15500	82205	97032	38405			Wilhelmshaven	23546	03907	81424	98792	26202			Mainz	20619	15017	22009	98011	02106	
	Bremen	20632	11700	81544	96032	4551x			Flehr	23701	17005	82205	99021	36605			Storm	20577	03117	81327	96152	12204	
	Zeeck	23676	11700	01609	99010	38704			Bernhofen	20459	07206	82102	96505	14812			Osterwessen	23458	08017	51413	98001	31902	
	Helgoland	23614	04300	01505	98010	2821x			Marburg	23693	16407	72302	98020	32204			Berlin	23570	05517	81224	97032	26101	
	Marburg	23701	16800	82508	98032	36406			Mannheim	23664	04207	61505	99021	28605			Wieser	20589	03617	81537	96022	09103	
	Bremerhaven	20633	17307	81618	96212	92208			Main	20622	16012	81718	98011	97806			Wiesbaden	20633	12218	61809	98032	03106	
	Berlin	23545	04307	71118	97022	26701			Inselm	20659	26012	61130	97032	49003			Baumgarten	20633	17517	57424	97031	97206	
	Bremen	23605	11207	61309	98031	36405			Wiesbaden	20633	12212	81418	97626	94505			Bäckler	20603	25017	51218	98032	90005	
	Berlin	20653	25607	81124	98022	90505			Weser	20593	05911	81437	96156	07904			Helgoland	23666	10519	12013	99010	23203	
	Bremerhaven	23652	05207	79909	98011	36405			Marburg	23693	16111	11402	98020	38205			Ostmark	23586	05618	41324	97030	23401	[illegible]
	[illegible]	23695	25607	81437	96022	06406			Flehr	23701	17011	82905	99029	37005			Schau	23613	05818	01305	99020	29803	[illegible]

Alle Zeitangaben in mittlerer Greenwicher Zeit (MGZ)

Höhenwetterlage von heute früh

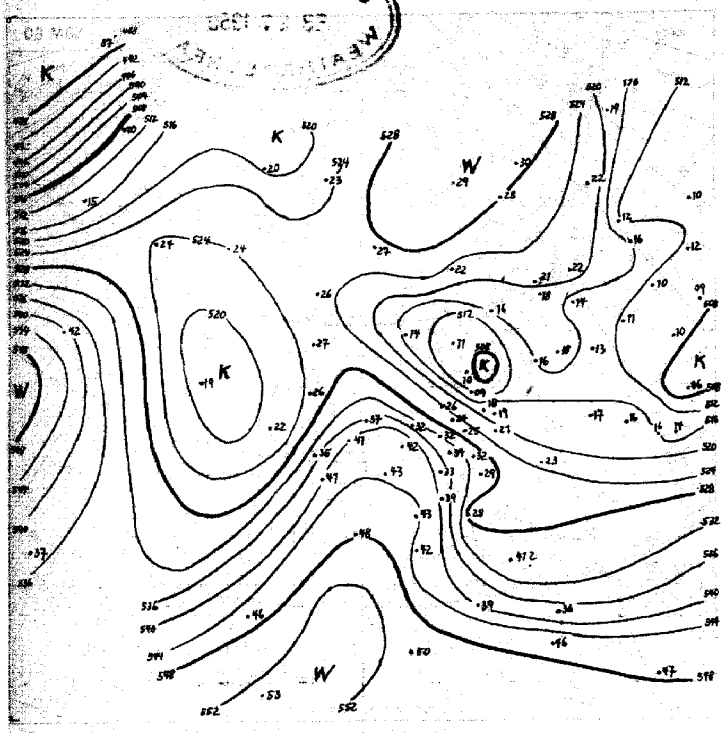

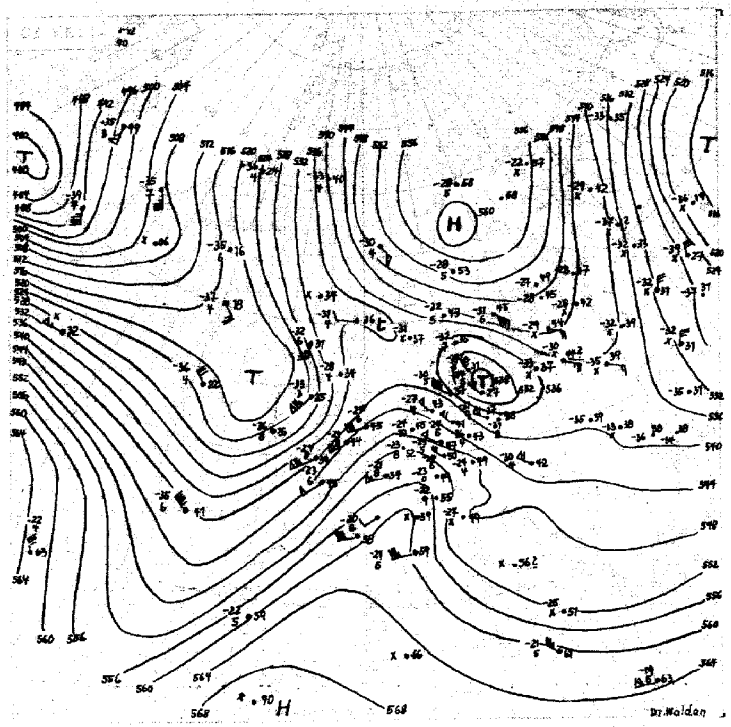

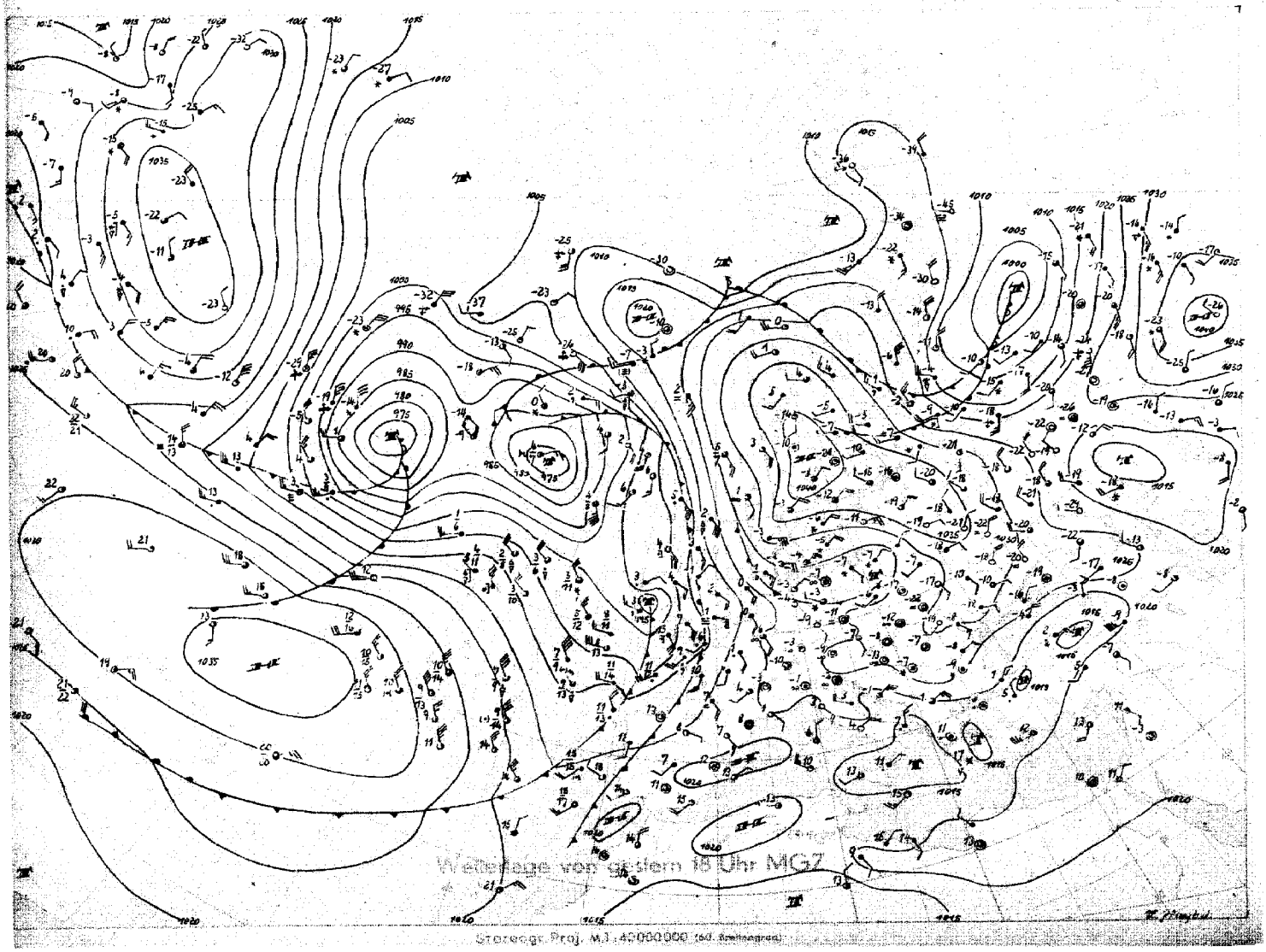

Wetterlage von gestern 18 Uhr MGZ

Strzeogr. Proj. M.1:40000000 (bei Breitengrad)

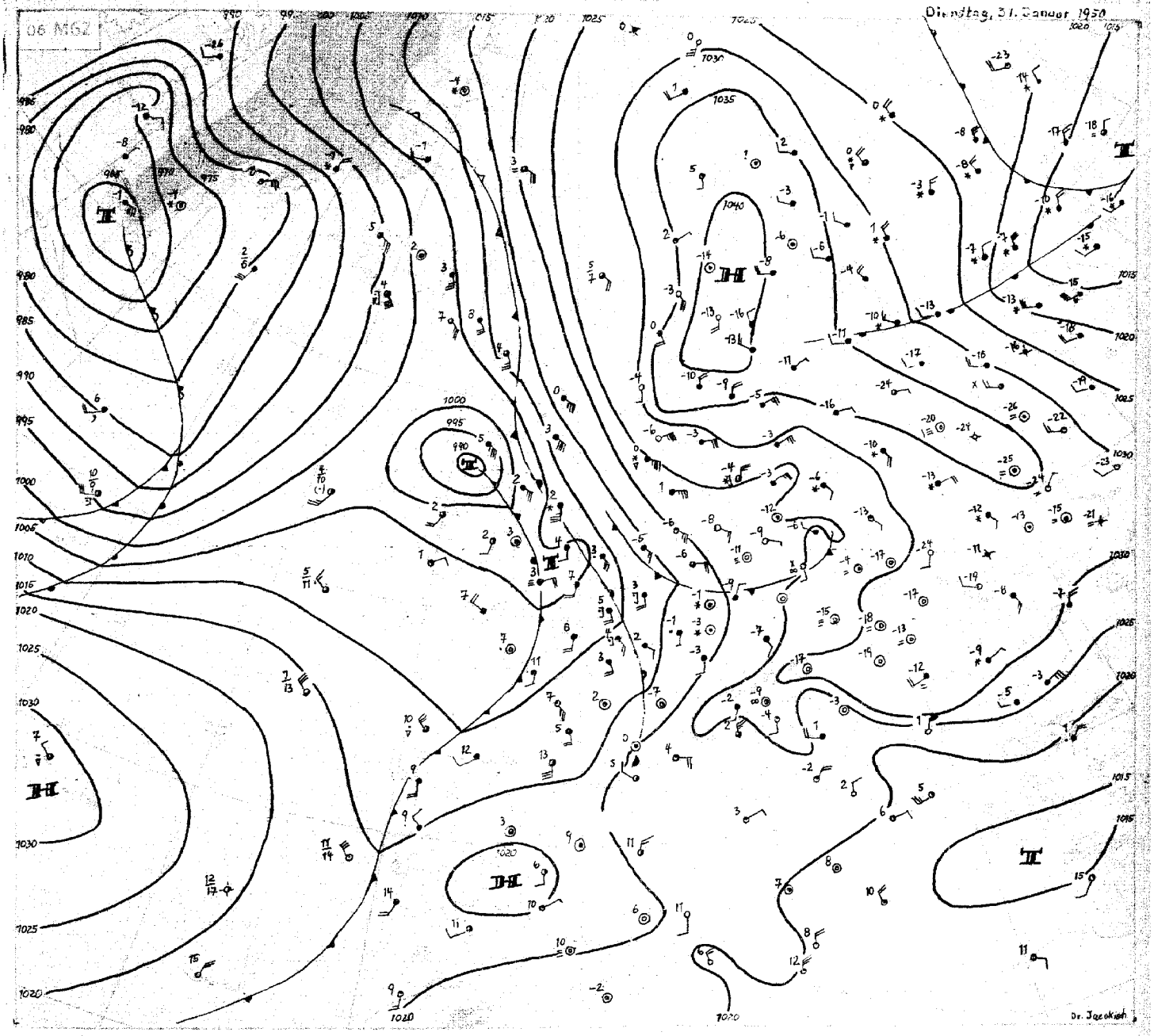

Dienstag, 31. Januar 50

Der gestern erfolgte Vorstoß russischer Kaltluft über das Baltikum und die Ostsee nach Südwesten ist bis etwa zum 51. Breitengrad vorgedrungen und hat mit Durchzug der zugehörigen Konvergenz in Schleswig-Holstein und dem nördlichen Niedersachsen verbreitet zu Schneeschauern Anlaß gegeben, während es weiter südlich trocken geblieben ist. In der Nacht sanken die Temperaturen allgemein wieder unter -5 Grad, im weiteren Binnenland vielfach unter -10 Grad ab.

Durch einen neuen Warmluftschub über Finnland nach Süden ist die Kaltluft bereits wieder über dem Baltikum von ihrem Ursprungsgebiet abgeschnürt worden; sie liegt heute früh als abgeschlossener Tropfen über Südschweden. Andererseits kommt sie über Westdeutschland nicht mehr weiter südwestwärts voran, sondern wird dort im Zusammenhang mit dem von den Britischen Inseln übergreifenden Druckfall wieder rückläufig; ein Teil fließt, der Bodenströmung folgend, über das Skagerrak und die nördliche Nordsee zum Nordmeer auf die Westflanke des skandinavischen Hochs ab und führt zur Schwächung seines Westteils.

Diese Vorgänge haben den gestern noch vom skandinavischen Höhenhoch bis in die Deutsche Bucht reichenden Höhenkeil abgebaut, und im Zuge der im gestrigen Bericht erwähnten Ausprägung einer westlichen Höhenströmung über dem Kanalgebiet konnte der Tiefausläufer von der Irischen See und dem Westkanal aus weiter ostwärts vordringen. Auf seiner Vorderseite kommt es heute früh bereits in der Eifel zu Regen bei Bodentemperaturen unter Null. Das dreistündige Fallgebiet hat sich über den Britischen Inseln geteilt; während der Hauptteil über die Hebriden nach Norden abzieht, wird ein anderer, schwächerer von Südengland mit der Höhenströmung zunächst nordostwärts über die Deutsche Bucht und dann nach Südosten weiterziehen. Somit dürfte sich die milde Luft aus Frankreich etwa bis zur Weser durchsetzen und nach Durchzug des erwähnten Druckfallgebietes, wahrscheinlich morgen wieder etwas nach Südwesten zurückweichen.

Mit einer durchgreifenden Beendigung der Frostwetterlage ist nicht zu rechnen, bevor das skandinavische Hoch abgebaut worden ist. Bis dahin wird sich die milde Luft nur in mehreren Anläufen über Nordwestdeutschland vorarbeiten können und die Grenze zur kalten nordosteuropäischen Luftmasse dürfte in unserem Raum noch mehrfach hin- und herpendeln.

Dr. Jaeckisch

Nr. 31

Freie Atmosphäre
Temperatur, Feuchte, Wind

Dienstag den 31. Januar 19 50

hh: Höhe in Dm PP: Druck (Zehner-mb) TT: Lufttemperatur (°C) TdTd: Taupunkttemperatur (°C) dd: Windrichtung (36teilig) ff: Windgeschwindigkeit (Knoten)

122 Jever 5m

Isobarenflächen Höhe, Temperatur, Feuchte, Wind	30.1.50 14h					30.1.50 20h					31.1.50 02h					31.1.50 08h				
Druck (NN)	1023. mb					1022.5 mb					1022.3 mb					1020.6 mb				
Bodendruck	1023 "					1022 "					1021 "					1020 "				
0°-Grenze	·					·					·					·				
PP	hh	TT	TdTd	dd	ff	hh	TT	TdTd	dd	ff	hh	TT	TdTd	dd	ff	hh	TT	TdTd	dd	ff
Boden in m	/	-1	-6	08	04	/	-3	-4	09	06	/	-3	-5	10	08	/	-6	-7	11	14
1000	17.9	-3	-7	·	·	17.6	-2	-2	·	·	17.4	-4	-6	·	·	16.2	-8	-9	·	·
950	58	-7	-11	10	10	58	-6	-6	09	11	58	-6	-7	11	12	56	-7	-9	11	13
900	100	-10	-14	06	06	100	-9	-9	07	08	100	-9	-11	08	06	98	-9	-13	12	17
850	145	-11	-16	32	10	144	-10	-11	28	05	144	-10	-13	24	04	143	-7	-12	12	15
800	192	-12	-17	31	12	191	-10	-13	27	05	191	-10	-16	29	06	190	-7	-17	15	06
700	294	-14	-21	30	18	293	-15	-19	27	08	293	-13	-23	29	09	293	-9	-28	29	13
600	409	-21	-33	32	26	409	-22	-29	29	23	408	-17	-34	30	26	411	-14	-39	28	27
500	541	-29	-41	30	38	541	-30	-36	30	44	542	-27	-36	30	37	546	-24	-36	28	47
400	699	-38	-48	30	72	698	-37	-42	30	97	702	-37	-46	29	81	704	-37	-47	29	60
300	891	-50	·	30	83	892	-53	·	30	114	895	-52	·	30	94	897	-49	·	30	76
200	1153	-52		32	36	1153	-52		30	54	1156	-52	·	30	39	1156	-54		28	38
100	1602	-57		32	08	1600	-54		34	09	(1601)					1602	-55		34	11
Markante Punkte Druck in ganzen mb	914	-10	-13			873	-11	-11			919	-8	-10			985	-5	-6		
	895	-10	-16			840	-10	-11			884	-11	-18			885	-10	-16		
	873	-11	-14			792	-10	-14			841	-11	-13			734	-8	-19		
	534	-28	-39			750	-12	-17			835	-9	-13			657	-10	-24		
	483	-29	-40			643	-28	-34			645	-17	-24			244	-39			
	439	-34	-44			489	-32	-38			597	-17	-26			227	-60			
	425	-34	-44			443	-32	-38			494	-30	-39			186	-55			
	287	-52				289	-52				434	-32	-41			098	-53			
	250	-53				263	-52				275	-52	·							
	239	-53				242	-55				250	-54	·	27	69					
	223	-54				232	-55				225	-56		11	02					
	211	-53				222	-52				170	-53	·	30	40					
	150	-52		33	16	170	-52				102	-54								
	130	-53		32	16	130	-54													
	072	-53				092	-54													
Tropopause (m)	10700 m					9200 m					9000 m					10700 m				
Relative Topographie 300/500	350 Dm					351 Dm					352 Dm					351 Dm				
500/700	247 Dm					248 Dm					250 Dm					253 Dm				
700/1000	276 Dm					276 Dm					276 Dm					277 Dm				
500/1000	523 Dm					524 Dm					526 Dm					530 Dm				

419 Iserlohn 256m

Isobarenflächen Höhe, Temperatur, Feuchte, Wind	30.1.50 14h					30.1.50 20h					31.1.50 02h					31.1.50 08h				
Druck (NN)	1020.2 mb										1019.4 mb									
Bodendruck	988 "										986 "									
0°-Grenze	·										·									
PP	hh	TT	TdTd	dd	ff	hh	TT	TdTd	dd	ff	hh	TT	TdTd	dd	ff	hh	TT	TdTd	dd	ff
Boden in m	/	-1	-9	00	00	/			13	03	/	-5	-8	13	05	/			18	05
1000	15.9	·	·	·	·				·	·	15.4	·	·	·	·				·	·
950	57	-4	-12	15	04				16	10	55	-7	-12	17	13				19	12
900	99	-6	-16	18	06				16	10	98	-2	-10	19	12				20	15
850	144	-4	-24	22	05				22	10	143	-4	-12	20	12				24	18
800	192	-5	-27	26	06				22	10	192	-4	-24	26	16				26	21
700	296	-11	-33	28	11				28	13	295	-11	-32	28	18				28	25
600	412	-19	-37	30	23				29	25	412	-16	-29	28	27				28	29
500	546	-26	-38	31	43				30	41	547	-25	-33	29	38				29	40
400	705	-36	-47	31	64				31	70	706	-36	-44	29	63				28	67
300	900	-49		31	·				31	98	900	-49	·	30	84				29	72
200	1160	-54		31	55				30	82	1158	-60	·	30	58					
100											1349	-58	·	20	17					
Markante Punkte Druck in ganzen mb	880	-4	-14								935	-7	-12							
	829	-4	-16								908	-7	-9							
	650	-16	-27	29	17						812	-4	-13							
	637	-16	-28								772	-7	-13							
	470	-27	-29								754	-7	-13							
	287	-52									550	-27	-28	29	44					
	271	-52									250	-57		30	90					
	259	-53									228	-60								
	245	-53									210	-59								
	217	-53									186	-56								
	170	-54		31	32						161	-55								
	150	-53		32	24						150	-56								
	133	-52									130	-53								
											98	-53								
Tropopause (m)	9900 m					m					10700 m					m				
Relative Topographie 300/500	354 Dm					Dm					353 Dm					Dm				
500/700	250 Dm					Dm					252 Dm					Dm				
700/1000	280 Dm					Dm					280 Dm					Dm				
500/1000	530 Dm					Dm					532 Dm					Dm				

034 Schleswig-La. 20m

Isobarenflächen Höhe, Temperatur, Feuchte, Wind	30.1.50 14h					30.1.50 20h					31.1.50 02h					31.1.50 08h				
Druck (NN)	1023.9 mb										1025.4 mb									
Bodendruck	1021 "										1023 "									
0°-Grenze	·										·									
PP	hh	TT	TdTd	dd	ff	hh	TT	TdTd	dd	ff	hh	TT	TdTd	dd	ff	hh	TT	TdTd	dd	ff
Boden in m	/	-2	-6	·	·	/			07	10	/	-3	-6	08	10	/			09	08
1000	18.7	-3	-7	07	27				·	·	19.8	-5	-8	08	18				·	·
950	59	-7	-9	08	14				09	15	60	-8	-11	09	19				09	28
900	101	-9	-13	08	12				10	13	102	-12	-14	10	19				10	25
850	145	-13	-16	08	09				09	09	145	-14	-17	10	24				10	16
800	191	-16	-18	05	06				07	06	192	-16	-21	07	10				32	09
700	292	-17		34	15				32	24	291	-18	-19	31	29				32	20
600	406	-24		33	26				31	38	405	-25	-32	30	34				31	49
500	537	-32		32	48				31	55	537	-30	-38	30	44				31	62
400	692	-41		31	59				31	81	693	-39	-49	31	97				30	84
300	882	-53		31	68				31	62	885	-52		31	110				32	70
200	1145	-52		33	24				32	23	1148	-52		31	87					
100	1593	-52		34	09				35	06	(1594)									
Markante Punkte Druck in ganzen mb	927	-9	-11	-11							892	-5	-8							
	910	-9	-11								820	-16	-18							
	894	-11	-19								809	-15	-21							
	783	-14	-18								769	-18	-23							
	770	-16	-19								756	-17	-24							
	745	-14	-19								686	-18	-26							
	436	-36									574	-24	-32							
	334	-49									350	-43		30	111					
	257	-54									284	-53								
	223	-50									250	-53		31	60					
	205	-54									232	-57								
	150	-52		33	14						130	-52		33	15					
	130	-54		32	08						115	-55								
	118	-52																		
	080	-52																		
Tropopause (m)	9900 m					m					8900 m					m				
Relative Topographie 300/500	345 Dm					Dm					348 Dm					Dm				
500/700	245 Dm					Dm					246 Dm					Dm				
700/1000	273 Dm					Dm					271 Dm					Dm				
500/1000	518 Dm					Dm					517 Dm					Dm				

338 Hannover-La. 51m

Isobarenflächen Höhe, Temperatur, Feuchte, Wind	30.1.50 14h					30.1.50 20h					31.1.50 02h					31.1.50 08h				
Druck (NN)	1022.7 mb					1022 mb					1021.0 mb					1021.1 mb				
Bodendruck	1015 "					1016 "					1015 "					1014 "				
0°-Grenze	Boden					·					·					·				
PP	hh	TT	TdTd	dd	ff	hh	TT	TdTd	dd	ff	hh	TT	TdTd	dd	ff	hh	TT	TdTd	dd	ff
Boden in m	/	0	-11	10	02	/	-7	-12	12	06	/	-7	-10	12	06	/	-8	-11	11	08
1000	17.2	-2	-12	10	06	17.0	-6	-11	13	12	17.0	-7	-9	12	15	16.4	-7	-9	11	20
950	58	-6	-16	10	07	57	-6	-11	12	17	57	-8	-11	12	20	56	-8	-11	12	28
900	100	-9	-19	06	05	99	-9	-12	11	14	99	-11	-13	13	21	98	-9	-13	13	27
850	144	-8	-19	33	06	143	-11	-16	34	06	143	-9	-12	14	07	143	-6	-12	14	06
800	191	-8	-20	30	18	190	-10	-17	31	12	190	-10	-14	24	05	190	-6	-14	28	06
700	294	-13	-26	31	21	292	-13	-21	30	24	292	-13	-18	30	28	294	-11	-21	29	23
600	409	-22	-36	31	28	408	-22	-32	30	32	407	-21	-27	30	48	412	-17	-24	30	32
500	541	-29	-42	32	41	540	-29	-39	30	48	541	-27	-35	30	62	546	-26	-32	30	54
400	697	-38	-50	32	67	697	-36	-45	31	94	698	-38	-44	31	82	703	-37	-44	30	72
300	889	-52	·	32	87	893	-47		31	96	892	-50		31	97	897	-49		31	84
200	1149	-55	·	32	40	1156	-52		32	38	1152	-54		31	50	1166	-57		30	40
100	(1596)										1597	-54		31	14					
Markante Punkte Druck in ganzen mb	912	-8	-18			920	-4	-9			975	-6	-9			987	-6	-9		
	873	-8	-24			828	-9	-16			874	-12	-24			948	-8	-17		
	719	-12	-24			815	-9	-16			867	-12	-14			928	-8	-12		
	586	-26	-39			763	-12	-27			825	-9	-13			889	-10	-14		
	525	-27	-40			714	-12	-27			646	-27	-27			837	-6			
	494	-29	-42			473	-30	-39			585	-27	-27			718	-10	-17		
	283	-52				250	-52		32	89	519	-25	-32			658	-17	-19		
	240	-52				187	-52				455	-32	-39			250	-59		31	64
	216	-55				170	-52		32	33	440	-33	-39			210	-56			
	193	-55				138	-55				236	-54				193	-58			
	179	-52									072	-54				162	-58			
	126	-53																		
Tropopause (m)	9900 m					10200 m					10200 m					10200 m				
Relative Topographie 300/500	348 Dm					353 Dm					357 Dm					352 Dm				
500/700	248 Dm					247 Dm					249 Dm					252 Dm				
700/1000	276 Dm					273 Dm					275 Dm					277 Dm				
500/1000	524 Dm					522 Dm					524 Dm					529 Dm				

Flugzeug

Isobarenflächen Höhe, Temperatur, Feuchte, Wind	343 Celle 39m					
Zeit	31.1.50 08					
Druck (NN)	1022 mb					
Bodendruck	1017 "					
0°-Grenze	·					
PP	hh	TT	TdTd	hh	TT	TdTd
Boden in m	/	-5		/		
1000	17.1	-6				
950	57	-7				
900	99	-10				
850	143	-8				
800	190	-10				
750	239	-11				
700	292	-12				
650	349	-13				
600	409	-17				
550	474	-20				
500	544	-26				
450	620	-33				
400	702	-38				
350	792	-45				
300	892	-51				
Tropopause (m)	·	m				m
Relative Topographie 300/500	350 Dm					Dm
500/700	252 Dm					Dm
00/1000	275 Dm					Dm
500/1000	527 Dm					Dm

Klarheit:

Höhenwinde

dd: Windrichtung (36 teilig) ff: Windgeschwindigkeit (Knoten)

Ort	Norden	Bremen-Bremen	Bremen-Bremen	Bremen-Bremen	Bremen-Bremen																													
Zeit	30.1.15	30.1.14		30.1.15		30.1.20		31.1.08																										
Höhe (m)	dd	ff	dd	ff	dd	ff	dd	ff	dd	ff	dd	ff	dd	ff	dd	ff	dd	ff	dd	ff	dd	ff	dd	ff	dd	ff	dd	ff	dd	ff	dd	ff	dd	ff
Boden	18	08	09	10	00	00	00	00	11	11																								
300			10	10	15	02	14	04	11	31																								
600	19	06	11	19	15	02	17	06	12	34																								
900	18	07	14	08	24	04	17	10	15	37																								
1200	19	08	18	06	21	05	16	08	15	21																								
1500	22	04	18	04	29	05			15	12																								
1800	19	05	32	05	37	07			16	10																								
2100	27	06	27	08	30	10			19	08																								
2400	23	06	28	11	29	16			23	10																								
2700	24	10	30	12	30	18			27	10																								
3000	26	12	29	17	29	20			27	16																								
3600	27	20	30	20	30	24			28	20																								
4200	29	28	30	30	29	28			29	24																								
4800			30	24	30	28			29	40																								
5400			30	33	31	32			29	49																								
6000					31	50			28	49																								
6600																																		
7200																																		
7800																																		
8400																																		
9000																																		
9900																																		
10800																																		
12000																																		
13500																																		
15000																																		

Täglicher Wetterbericht

Herausgegeben vom Meteorologischen Amt für Nordwestdeutschland
Zentralamt für die Britische Zone
Hamburg 4, Bernhard-Nochtstr. 76

Jahrgang 7[illegible] Nr. 3[illegible]

Bezugspreis je Monat 10.- DM einschl. Postzustellgebühr

Kiel-Wen den 1. Februar 1950

gestern 12 Uhr MGZ

Landstationen	Höhe (NN)	iiiTdTd	Nddff	VVwwW	PPPTT	$N_hC_hh_sC_sh_s$	$6a_3a_3pp$	$8N_sC_hh_sh_s$	$8N_sC_hh_sh_s$	
List/Sylt	16	0256	71113	98020	22952	25491	61907	88614		See 2
Husum	13	0255	51216	40707	22352	58400	6490			
Cuxhaven	2	1356	50928	80030	21154	11508	61903			
Norderney	13	1358	71221	81032	18053	0092I	64916			See 4
Emden	6	2057	81129	75022	17153	0097I	61915			
Jever	5	1258	71120	81022	18752	00972	60718			
Flensburg	41	0355	40912	50020	22852	41500	60706			
Schleswig-La.	20	0365	71110	54222	23052	752XX	67603	87825		
Kiel	8	0455	81409	40227	23952	864XI	61901			
Lübeck	13	1558	11205	81020	23101	00940	64905			
Hamburg-Fu.	14	1458	11113	40020	22652	00940	60704	81483		
Lathen	8	2058	81118	12020	17152	0097X	61913			
Bramsche	86	3159	80914	20717	17254	0097X	60715			
Bremen	3	2257	71115	32050	19753	11276	62911	85584	81808	
Hannover-La.	51	3359	81210	11032	19954	856XX	60708			
Lüneburg	28	2458	11208	75030	22052	11548	61905			
Donnenberg	50	2557	10910	40020	23153	16340	60708			
Braunschweig	82	3459	71112	17030	20853	00976	60712			
Göttingen	151	4459	81309	30717	20054	865XX	64906			
Bocholt	22	4053	81105	07517	13752	864XI	60706	88010		
Gütersloh	70	3254	81009	05717	16953	864XI	60714	88012		
Salzuflen	96	32556	81412	15717	17553	0091X	60705			
Bückeburg	67	3352	80715	40032	19453	5072X	67906	88581	85460	
Iserlohn	266	4152	81605	15566	14800	6742X	60708	86013		
Essen-Mülheim	120	4152	81311	25207	13501	3652X	60714	88583	83e2e	
Roetgen	463	5051	72013	30016	12603	3557X	60704	87581	85620	
Bonn	62	5151	81409	20022	15251	663XX	60706	88012	86009	
Alt-Astenberg *	780	4256	81813	12717	22056	871XX	60704	88002		
Braunlage *	607	4561	80904	40702	43857	0097X	60704			
Feuerschiffe		iiiTdTd	Nddff	VVwwW	PPPTT	$N_hC_hh_sC_sh_s$	$1d_sd_sd_sN_w$	$3RRT_RT_R$	6/app	
F-Schiff S 2	o	0051	81337	94717	10551	XXXXX	11347	XXXXX	6X820	
" " Elbe I	o	00857	81224	98030	20552	25745	11221	XXXXX	6X805	
" " P11	o	0052	51229	98032	19400	21717	11234	XXXXX	6X810	
" " Fehmarnbelt	o	0050	80818	97021	22851	32500	10821	XXXXX	6X801	

gestern 18 Uhr MGZ

iiiTdTd	Nddff	VVwwW	PPPTT	$N_hC_hh_sC_sh_s$	$6a_3a_3pp$	$7RRT_RT_R$	$8N_sC_hh_sh_s$	$8N_sC_hh_sh_s$	
02056	41321	98012	20453	00942	63603	70051	83099		See 1
02958	71318	40037	20254	00917	63705	79751			
13154	81028	80022	19053	2651X	60710	70052			
11358	81354	75022	15553	865XX	63613	70052			See 4
20355	81129	15737	15253	864XI	68708	79752			
12258	81218	81022	16852	0092X	63710	70052			
03356	31221	97031	20853	15506	63904	70051			
03459	20916	64012	21554	00905	67703	79752			
04558	41014	81037	22054	00906	63905	79751			
15658	10906	81020	22356	80948	67300	70001			
14758	71115	32012	20954	00976	69705	70051	85583		
20455	81118	04617	15854	864XX	68612	79352			
31655	80917	10737	15754	864XX	68606	70253			
22458	81120	24052	18053	0091X	63607	70052	88581		
33858	81212	15022	18753	2562X	63801	70052			
24461	70912	81022	22154	00931	65704	70052			
25359	00910	81012	22456	00940	66700	70052			
34856	81110	20702	20254	1551X	63002	79752			
44457	81310	05717	19154	864XX	67200	70154			Schnee 1 cm
40651	80909	06216	11701	864XX	66605	70201			Schnee 2 cm
32053	81011	09617	15892	874XX	66603	70352			
32554	81213	05717	16953	5642X	69807	70252	85010		Schnee 1 cm
33657	80514	07717	17754	8042X	65708	79252	88710		
41901	82395	15586	13102	764XX	66706	70302	87013		
41001	81318	80026	11903	4641X	61707	70303			
50301	82015	15025	11502	2551X	61000	70204	86583	82600	
51200	71103	15016	13802	565XX	65702	70402			
42753	91809	02667	21053	910XX	67601	70253			Schnee 9 cm
45259	90707	05737	43358	91X3X	69701	70156			Schnee 4 cm
iiiTdTd	Nddff	VVwwW	PPPTT	$N_hC_hh_sC_sh_s$	$1d_sd_sd_sN_w$	$3RRT_RT_R$	6/app		
00151	81337	97656	08051	875XX	11347	30461	6X805		
00555	81130	98022	15553	5652X	11222	30060	6X820		
00453	71337	98022	16451	0091X	11335	30061	6X814		
00656	61221	98031	22654	624XX	11211	30060	6X801		

heute 0 Uhr MGZ

Landstationen	Höhe (NN)	iiiTdTd	Nddff	VVwwW	PPPTT	$N_hC_hh_sC_sh_s$	$6a_3a_3pp$	$8N_sC_hh_sh_s$	$8N_sC_hh_sh_s$	
List/Sylt	16	0258	81330	97022	18855	0092X	60720	88599		See 4
Husum	13	0251	81224	40022	18457	00917	64911			
Cuxhaven	2	1358	81131	50712	17056	864XI	60811			
Norderney	13	1355	81424	25227	11954	2552X	60719			
Emden	6	2056	81133	30717	12053	864XX	60719			
Jever	5	1256	81416	15737	14154	865XX	60718			
Flensburg	41	0358	81224	97032	19356	3632X	60709			
Schleswig-La.	20	0359	81120	64022	20656	00976	66607			
Kiel	8	0458	81421	81032	21756	864XX	64907			
Lübeck	13	1558	70910	50012	21456	00906	61908			
Hamburg-Fu.	14	1458	81218	24022	19656	364XX	60710	88045	83012	
Lathen	8	2054	81118	06212	12853	864XX	60716			
Bramsche	86	3154	81212	12027	13153	864XX	60718			
Bremen	3	2256	81125	12717	15955	0092X	68915	88580		
Hannover-La.	51	3356	81414	10717	17555	874XX	60707			
Lüneburg	28	2458	81312	60032	20456	855XX	61505			
Donnenberg	50	2557	81319	60022	21756	863XX	60707			
Braunschweig	82	3457	81418	96027	19554	865XX	61605			
Göttingen	151	4457	81316	10027	18554	864XX	64905			
Bocholt	22	4051	81309	03636	09901	862XX	60811			
Gütersloh	70	3253	71110	11032	14652	5557X	60709			
Salzuflen	96	325								
Bückeburg	67	3354	80904	16667	16053	862XX	67808	88012		
Iserlohn	266	4151	81620	20026	11602	3642X	60713			
Essen-Mülheim	120	4151	81420	15612	10503	0092X	60708			
Roetgen	463	5050	82015	60026	10603	3561X	60705	88583	83634	
Bonn	62	5151	81309	15022	12702	0092X	60705			
Alt-Astenberg *	780	4254	81813	15026	20754	5672X	60300			
Braunlage *	607	4559	80705	94777	43158	772XX	60703	87003		
Feuerschiffe		iiiTdTd	Nddff	VVwwW	PPPTT	$N_hC_hh_sC_sh_s$	$1d_sd_sd_sN_w$	$3RRT_RT_R$	6/app	
F-Schiff S 2	o	0002	81330	95616	03003	8XXXX	11347	XXXXX	6X830	
" " Elbe I	o	00853	81137	97732	15804	9XXXX	11141	XXXXX	6X804	
" " P11	o	0041	81338	96707	13352	9XXXX	11337	XXXXX	6X820	
" " Fehmarnbelt	o	0056	81323	97022	21254	855XX	11341	XXXXX	6X707	

heute 6 Uhr MGZ

iiiTdTd	Nddff	VVwwW	PPPTT	$N_hC_hh_sC_sh_s$	$6a_3a_3pp$	$7RRT_RT_R$	$8N_sC_hh_sh_s$	$8N_sC_hh_sh_s$	
0256	81526	15732	14054	873XX	65717	79756	88007		See 4
0258	81328	20737	13555	875XX	65720	79757			
1356	91232	03737	12555	910XX	68717	70156			
1154	81519	08717	07953	864XX	68616	79454			
2053	81128	20667	08452	873XX	64715	70453			
1254	81420	15737	10254	864XX	68615	70255			
0358	81328	97022	14855	865XX	63721	70001			
0358	81125	32717	15855	0092X	60720	79757			
0458	81222	50022	17856	865XX	63718	70057			
1658	81218	50022	18056	865XX	67719				
1458	81326	14712	15655	866XX	68818	70058	88045		
2051	80918	05666	09251	864XX	64611	70354			
3151	81309	06636	11052	874XX	64606	70554			
2255	81122	04732	12055	863XX	66717	70455	88009		
3356	81118	10727	14155	874XX	68720	70455			
2450	81421	50022	16356	855XX	63719	70058			
2558	81320	40022	18357	863XX	63723	70058			
3458	81316	97717	16254	864XX	65711	79754			
4456	81320	10712	15553	864XX	69716	70755			Schnee 3 cm
4052	81613	20214	08703	874XX	66501	70300			
3251	81408	08676	12651	864XX	66608	70152	88018		Schnee 2 cm
32553	81616	08736	11952	8022X	67603	78253	88703		Schnee 2cm
3354	81428	20246	12452	864XX	66618	XXXXX	88011		
4101	82009	15616	11302	864XX	65303	79502			
4102	1919	15606	09603	874XX	61401	70203	88730	84010	
5002	82209	50026	10902	864XX	61202	70102	88018		
5101	80000	15026	11803	864XX	65701	79702			
4253	81809	07717	18653	860XX	69729	70154			Schnee 10cm
4528	80504	94777	40657	7721X	68717	70359			Schnee 7cm
iiiTdTd	Nddff	VVwwW	PPPTT	$N_hC_hh_sC_sh_s$	$1d_sd_sd_sN_w$	$3RRT_RT_R$	6/app		
0003	82205	96606	01004	8XXXX	11634	30254	6X300		
0055	81437	96737	10453	9XXXX	11411	39962	6X835		
0003	81340	95757	08500	9XXXX	11337	39960	6X827		
0056	81330	97022	18154	849XX	11311	30061	6X718		

Deutsche Schiffsmeldungen (Schlüssel: YQL$_a$L$_o$L$_o$ L$_o$L$_o$L$_o$CC Nddff VVwwW PPPTT $N_hC_hh_sC_sh_s$)

1/1	Nordenham	53305	17200	80502	98022	37005			1/1	Schau	53615	03707	11813	99031	27700			1/4	Flohr	53701	17017	11805	99020	33203
	Varbäg	53702	16900	32205	98011	36506				Olbers	53366	02606	20703	99030	18014				Ostpreussen	53690	14517	00702	98020	34502
	Gatmark	53580	05000	71444	97268	27302	78411			Flohr	53701	17005	71802	99041	35105				Berlin	53610	04817	01330	98020	24951
					43XXX	0XXXX	11441			Berlin	53600	04311	61337	98010	26851				Bäckler	53658	25717	41218	98032	91508
	Kopten	53693	15500	81402	98000	36103				Bremerhaven	53561	06211	81137	98022	22900				Lofoten	53700	17018	02805	99000	33352
	Bokrum	53635	27900	81852	96262	90211				Skore	53574	00111	81337	95022	13801				Baumgarten	53637	13717	81437	97022	95207
	Blankenese	53633	12200	31309	98001	02500				Bäser	53579	01211	81344	95587	11502				Gotland	53631	05621	01509	99010	22901
	Hirshholm	53644	09006	73110	97251	12110				Flohr	53701	17011	11802	99000	35005				Sarl	53700	14123	71805	98022	34103
	Wismar	53581	01606	81337	86022	11003				Gatmark	53567	05411	81350	96028	21300	884XX			Brahe	53658	25823	31113	98020	88105
	Kopten	53686	11207	61305	98030	35105				Glückstadt	53570	09913	70937	97022	23200				Lofoten	53700	17023	01805	99010	32652
	Grömitz	53554	06307	80930	98032	22901				Rhin	53614	09412	81244	96818	08205				Storm	53567	01523	81324	96777	09200
	Helgoland	53659	25707	80537	97238	91204				Aachen	53606	11211	21305	98011	34106				Senna	53599	03523	81540	97032	17800
	Lübeck	53700	17007	11605	99010	35154				Manheim	53683	13812	01305	99020	34302				Aachen	53686	11223	01109	98011	30006
	Bremen	53633	08407	11337	91908	26200				Nürtlenberg	3629	06217	21627	98020	26251				Berlin	53622	04623	01924	97020	24100
	[illegible]	53554	11707	30708	98011	39900				Marburg	53593	15117	01302	98020	34102				Fritjof	53595	04523	81448	94822	16802

Alle Zeitangaben in mittlerer Greenwicher Zeit (MGZ)

Höhenwetterlage von heute früh

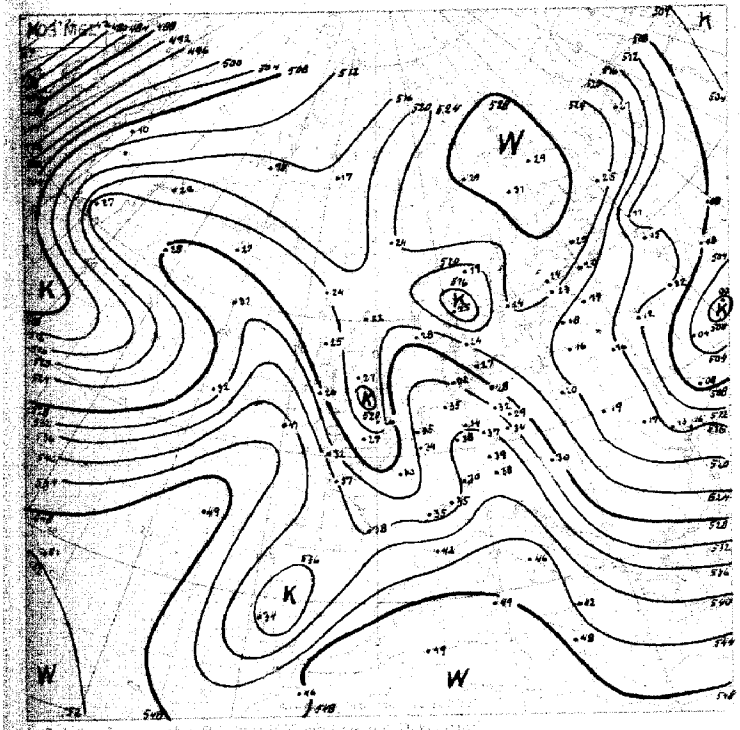

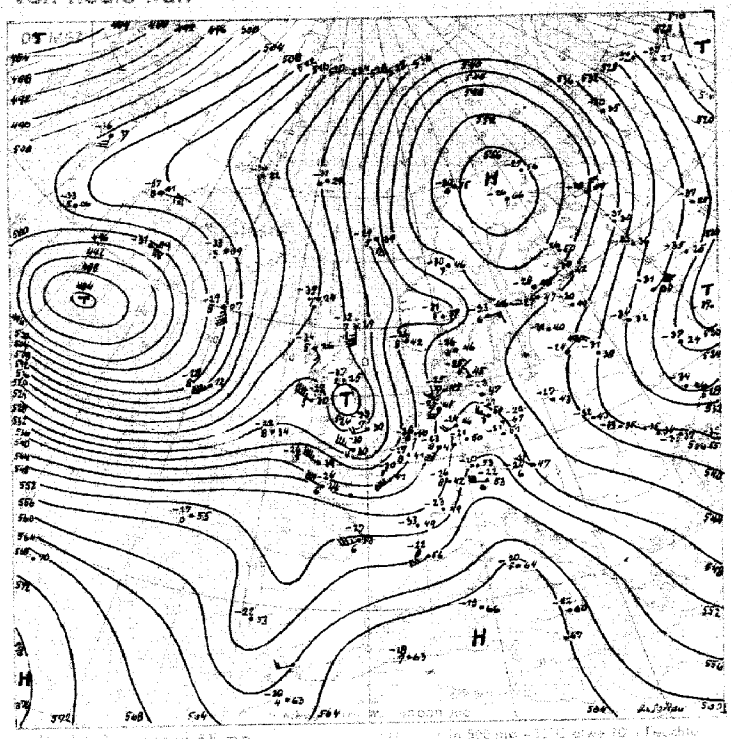

Relative Topographie 500/1000 mb

1.-10.2 Dekadenwerte, Angaben in dm

530

Wetterlage von gestern 18 Uhr GZ

Stereogr. Proj. M.1:40000000 (60. Breitengrad)

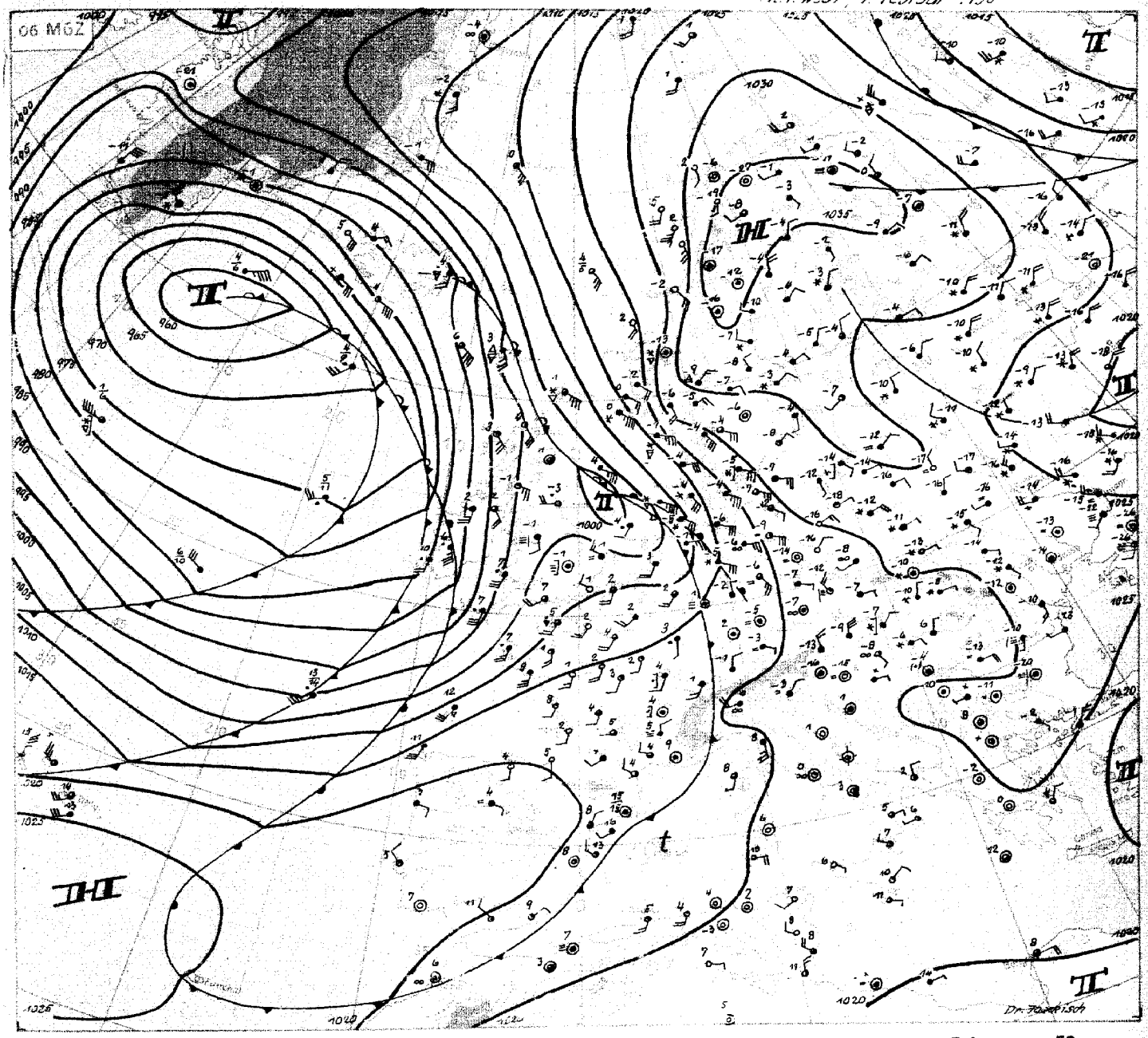

Stereogr. Proj. M 1:20 000 000 Wetterübersicht

Mittwoch 1. Februar 1950

Das gestern über Südengland sich ausbildende Teiltief ist in den vergangenen 24 Stunden langsam nordostwärts gezogen, ohne daß es noch zur Ablösung einer mit der Höhenströmung (gestrige abs. Top. 500 mb) über die Deutsche Bucht südostwärts ziehenden Druckwelle gekommen wäre. Dies steht damit im Zusammenhang, daß die Höhenkarte sich in diesem Raum inzwischen wesentlich verändert hat. Auf der Vorderseite des Tiefausläufers strömte in starkem Maße Warmluft aus Frankreich über die kalte südöstliche Bodenströmung des norddeutschen Raumes in Richtung auf Dänemark (Kopenhagen zeigt in Schichten oberhalb 880 mb starke Erwärmung bis zu 12 Grad). So konnte trotz anhaltendem Druckfall am Boden der Druck in der Höhe steigen (Kopenhagen 500 mb gestern 531, heute 545 gpdm) und das Teiltief schaffte sich auf seiner Vorderseite durch Ausbildung einer Hochdruckbrücke in der Höhe eine Sperre für ein weiteres Vordringen nach Osten.

Im Zusammenhang mit der erwähnten Warmluftadvektion kam es in der Nacht über dem norddeutschen Flachland bei Bodentemperaturen zwischen -6 und -9 Grad verbreitet zu Schneefällen, die heute früh die Elbe erreichten. Im Rheinland, wo die Temperaturen gestern schon Tageshöchstwerte um plus 3 Grad erreichten, traten weitere Regenfälle auf und brachten vielfach Niederschlagshöhen um 5 mm.

Die gestern westlich Irlands gelegene Kaltluft ist heute bereits durch Warmluft von Westen her ersetzt und liegt als schmale Zunge noch über England, wo sich entsprechend ein Tiefdrucktrog in der Höhe befindet. Damit wird der Druckfall des rasch über Irland ostwärts ziehenden neuen kräftigen Tiefausläufers zum großen Teil südlich über das Kanalgebiet zur südlichen Nordsee ausgreifen. Dadurch wird der über Nordwestdeutschland bisher stätig nordostwärts schwenkende Tiefausläufer aufgehalten und erst mit Durchzug des neuen Tiefausläufers dürfte sich Tauwetter weiter über die Weser und Elbe nordostwärts durchsetzen.

Das skandinavische Hoch schwächt sich nun langsam ab und die atlantischen Tiefausläufer werden es daher in der Folge immer leichter haben über die Nordsee nach Nordosten vorzustoßen. An der starken Westdriftfrontalzone über dem Atlantik nähert sich ein weiteres Tief aus dem Raume südlich Neufundlands.

Dr. Jaeckisch

HOHNER & DIEBL, SELTER, HAMBURG ER 20

Nr. 329

Freie Atmosphäre

Temperatur, Feuchte, Wind

Mittwoch den 1. Februar 1950

hh: Höhe in Dm PP: Druck (Zehnermb) TT: Lufttemperatur (°C) Td/d: Taupunkttemperatur (°C) dd: Windrichtung (36teilig) ff: Windgeschwindigkeit (Knoten)

122 Jever 5m

	31.1.50 14h					31.1.50 20h					1.2.50 02h					1.2.50 08h				
Druck (NN)	1018.4 mb					1016.0 mb					1012.8 mb					1009.9 mb				
Bodendruck	1018 "					1015 "					1012 "					1009 "				
0°-Grenze																				
PP	hh	TT	Td/d	dd	ff	hh	TT	Td/d	dd	ff	hh	TT	Td/d	dd	ff	hh	TT	Td/d	dd	ff
Boden in m		-2	-7	32	14		-3	-6	14	29		-4	-6	14	26		-4	-4	14	18
1000	74.4	-3	-8	-	-	72.4	-4	-7	-	-	70.0	-6	-8	-	-	67.8	-3	-4	-	-
950	55	-7	-12	32	31	53	-8	-10	13	47	50	-6	-7	15	33	48	-4	-4	19	37
900	97	-6	-12	13	27	95	-4	-4	15	50	93	-2	-2	13	30	97	-1	-7	21	40
850	142	-6	-13	14	14	140	-1	-1	-	-	138	-3	-3	14	30	136	-3	-3	22	35
800	189	-9	-8	18	07	188	-2	-2	24	18	186	-4	-4	20	34	188	-4	-5	21	30
700	294	-8	-10	25	21	293	-6	-8	25	14	290	-9	-8	21	28	288	-10	-10	19	30
600	412	-15	-12	27	32	412	-15	-15	24	16	409	-15	-13	20	22	406	-12	-13	20	19
500	547	-23	-26	28	34	547	-24	-26	25	20	545	-25	-29	20	30	540	-26	-27	12	41
400	706	-37	-38	28	44	705	-36	-38	26	29	703	-37	-47	21	33	698	-36	-38	28	48
300	900	-51		28	63	898	-52		26	58	894	-53		23	69	892	-52		18	54
200	1158	-61		28	29	1154	-57		26	35	1149	-57		23	30	1147	-60		23	19
100	1602	-53		24	10	1596	-55		27	11	1592	-55		24	13	(1600)	-			
Markante Punkte (Druck in ganzen mb)	920	-8	-13			892	-2	-2			964	-7	-9			969	-6	-6		
	829	-4	-12			750	-4	-4	25	18	924	-2	-2			925	-1	-1		
	831	-7	-14			650	-11	-11	24	16	694	-8	-11			614	-17	-17		
	645	-7	-9			450	-31	-32	29	25	257	-62				368	-40	-42		
	258	-56				419	-59	-56			239	-62				273	-59			
	222	-56				250	-60		26	72	190	-59		23	42	232	-51			
	172	-53		27	24	235	-62				085	-55				124	-50			
	150	-52		29	18	223	-59													
	130	53		29	16	182	-57													
						170	-54		29	20										
						150	-55		29	16										
						090	-55		27	12										
Tropopause (m)	11500 m					10500 m					9900 m					9500 m				
Relative Topographie 300/500	353 Dm					351 Dm					350 Dm					352 Dm				
500/700	254 Dm					254 Dm					257 Dm					252 Dm				
300/1000	279 Dm					281 Dm					287 Dm					280 Dm				
500/1000	533 Dm					535 Dm					535 Dm					532 Dm				

419 Westerholm 258m

	31.1.50 14h					31.1.50 20h					1.2.50 02h					1.2.50 08h				
Druck (NN)	1014.0 mb										1011.0 mb					1012 mb				
Bodendruck	982 "										999 "					998 "				
0°-Grenze	1500 m										1800 m					980 m				
PP	hh	TT	Td/d	dd	ff	hh	TT	Td/d	dd	ff	hh	TT	Td/d	dd	ff	hh	TT	Td/d	dd	ff
Boden in m		1	-2	18	09				21	05		2	0	18	04		3	1	-	-
1000	71.1	-	-	-	-				20	09	8.8	-	-	-	-	9.6	-	-	-	-
950	52	1	1	22	16				21	16	58	2	0	20	23	57	2	1	22	28
900	96	4	4	25	23				22	28	94	4	2	22	29	95	-1	-1	22	32
850	142	0	0	26	23				26	20	140	1	1	22	28	140	-1	-1	25	32
800	191	-2	-2	26	23				24	16	189	-2	-4	23	29	187	-6	-6	25	37
700	296	-6	-7	26	28				28	23	294	-8	-9	22	27	297	-12	-14	23	33
600	415	-14	-18	28	28				25	22	411	-17	-18	23	34	408	-18	-23	27	42
500	551	-23	-28	28	34				26	42	544	-23	-28	27	33	542	-28	-32	27	37
400	711	-35	-40	27	45				26	48	706	-36	-38	30	60	699	-38	-42	29	60
300	907	-47		28	60				26	62	901	-56		23	63	899	-50		27	58
200	1148	57		28	73				25	45	1152	-57		24	52	1158	-49		28	42
100											1600	-56		23	44	1602	-51		27	17
Markante Punkte (Druck in ganzen mb)	912	5	5								970	5	3			671	-17	-18		
	877	-2	-2								550	-20	-22	27	36	601	-13	-18		
	750	-3	-3	26	28						530	-24	-22			435	-37	-40		
	270	-51									382	-38	-39			340	-49			
	210	-53									369	-39	-41			290	-50		22	18
	182	-55									260	-57				170	-49		29	22
	170	-61		27	30						332	-60				150	-51		24	23
	150	-54		27	13						220	-60				090	-51		26	15
											170	-54		28	34					
											130	-54		25	22					
											110	-55		25	12					
											090	56		26	09					
											064	-55								
Tropopause (m)	11300 m										10800 m					8000 m				
Relative Topographie 300/500	356 Dm										354 Dm					347 Dm				
500/700	255 Dm										253 Dm					251 Dm				
300/1000	285 Dm										285 Dm					281 Dm				
500/1000	540 Dm										538 Dm					532 Dm				

034 Schleswig-La. 20m

	31.1.50 14h					31.1.50 20h					1.2.50 02h									
Druck (NN)	1021.8 mb										1019.2 mb									
Bodendruck	1019 "										1017 "									
0°-Grenze	-										-									
PP	hh	TT	Td/d	dd	ff	hh	TT	Td/d	dd	ff	hh	TT	Td/d	dd	ff	hh	TT	Td/d	dd	ff
Boden in m		-2	-3	10	15				10	20		-5	-9	11	20					
1000	77.2	-3	-4	10	21				12	36	74.8	-6	-8	13	40					
950	58	-6	-7	10	23				12	38	55	-8	-11	13	43					
900	100	-10	-11	10	24				12	40	97	-8	-15	14	43					
850	144	-13	-18	10	22				13	24	141	-6	-16	15	33					
800	190	-11	-19	04	06				20	21	189	-4	-6	10	21					
700	294	-14	-22	31	19				26	13	293	-8	-17	20	15					
600	412	-13	-23	31	22				27	12	411	-15	-18	22	19					
500	547	-25	-36	30	35				30	13	547	-25	-29	21	25					
400	706	-36	-46	30	56				28	20	705	-38		23	22					
300	901	-50		29	66				27	03	897	-53		23	42					
200	1158	-58		30	26				27	14	1154	-56		24	27					
100	1602	-53		31	09				26	09	1596	-55		26	10					
Markante Punkte (Druck in ganzen mb)	885	-11	-12								962	-9	-11							
	866	-10	-17								839	-4	-7							
	828	-13	-18								770	-4	-6							
	779	-8	-18								750	-6	-7	19	11					
	723	-13	-19								550	-19	-23	22	18					
	669	-38	-71								182	-59		-						
	650	-12	-25	31	22						150	-54		25	13					
	626	-13	-14								134	-55		-						
	220	-64									130	-54		27	12					
	190	-53									110	-56		26	12					
	086	-53									090	-51		26	08					
											080	-55								
Tropopause (m)	10800 m					m					10100 m					m				
Relative Topographie 300/500	354 Dm					Dm					350 Dm					Dm				
500/700	254 Dm					Dm					253 Dm					Dm				
300/1000	280 Dm					Dm					279 Dm					Dm				
500/1000	530 Dm					Dm					532 Dm					Dm				

338 Hannover-La. 51m

	31.1.50 14h					31.1.50 20h					1.2.50 02h					1.2.50 08h				
Druck (NN)	1018.9 mb					1018.3 mb					1016.0 mb					1012.9 mb				
Bodendruck	1012 "					1012 "					1009 "					1007 "				
0°-Grenze											77000 m					-				
PP	hh	TT	Td/d	dd	ff	hh	TT	Td/d	dd	ff	hh	TT	Td/d	dd	ff	hh	TT	Td/d	dd	ff
Boden in m		-2	-9	11	16		-4	-6	09	15		-4	7	10	18		-5	8	12	18
1000	74.9	-3	-11	12	26	74.4	-5	-9	12	20	72.4	-5	8	-	-	70.0	-8	-6	14	23
950	55	-6	-13	12	24	54	-8	-11	13	43	52	-7	9	14	26	52	-6	-6	14	25
900	98	-6	-13	13	20	97	-9	-8	14	21	95	-9	7	16	18	93	-2	-2	23	27
850	142	-5	-12	19	06	147	-5	-9	23	10	140	-2	8	21	14	138	-3	-3	25	22
800	190	-5	-9	27	13	189	-5	-5	28	18	188	-9	9	22	19	186	-6	-6	28	21
700	295	-8	-11	28	27	294	-8	-8	30	21	293	-9	X	22	15	290	-9	-11	29	30
600	413	-16	-17	29	43	412	-16	-16	28	25	410	-15	X	25	19	408	-19	-19	27	30
500	548	-24	-28	29	44	547	-25	-26	28	35	546	-24	X	25	22	542	-28	-29	28	41
400	707	-37	-42	29	48	706	-36	-38	28	51	705	-36		25	29	700	-38	-41	30	46
300	901	-50	-	29	72	900	-51		27	57	898	-52		25	38	892	-53		27	34
200	-	-	-	-	-	1155	-60		28	32	1153	-58		25	29	1149	-53		25	25
100	-	-	-	-	-	1593	-57		30	13	1591	-57		28	10	(1591)	-			
Markante Punkte (Druck in ganzen mb)	910	-8	-15			943	-9	-11			963	-8	-11			937	-6	-9		
	844	-5	-12			838	-2	-3			936	-5	-8			860	-5	-6		
	855	-6	-13			805	-2	-3			907	-6	-9			937	-5	-5		
	845	-4	-11			650	-11	-12	29	29	880	0	3			906	-2	-2		
	750	-6	-9	27	28	247	-60				237	-62				881	-2	-2		
	650	-11	-13	29	42	186	-61				216	-63				763	-6	-6		
	350	-43		29	36	170	-66		28	22	163	-56				260	-60			
	297	-51				150	-57		28	27	150	-58				150	-53		27	18
						138	-55				090	57				136	-52			
						130	-56		29	16										
						110	-57		30	14										
						089	-57		30	12										
Tropopause (m)	m					10200 m					11100 m					10700 m				
Relative Topographie 300/500	353 Dm					353 Dm					352 Dm					350 Dm				
500/700	254 Dm					253 Dm					254 Dm					252 Dm				
300/1000	280 Dm					280 Dm					280 Dm					280 Dm				
500/1000	534 Dm					533 Dm					534 Dm					532 Dm				

Flugzeug

Zeit						
Druck (NN)						
Bodendruck						
0°-Grenze						
PP	hh	TT	Td/d	hh	TT	Td/d
Boden in m						
1000						
950						
900						
850						
800						
750						
700						
650						
600						
550						
500						
450						
400						
350						
300						
Tropopause (m)	m			m		
Relative Topographie 300/500	Dm			Dm		
500/700	Dm			Dm		
300/1000	Dm			Dm		
500/1000	Dm			Dm		

Klartext:

Höhenwinde

dd: Windrichtung (36teilig) ff: Windgeschwindigkeit (Knoten)

Ort	Roesigen																																							
Zeit	7.2.034																																							
Höhen (m)	dd	ff	dd	ff	dd	ff	dd	ff	dd	ff	dd	ff	dd	ff	dd	ff	dd	ff	dd	ff	dd	ff	dd	ff	dd	ff	dd	ff	dd	ff	dd	ff	dd	ff	dd	ff	dd	ff	dd	ff
Boden	22	10																																						
300	-	-																																						
500	23	16																																						
900	24	24																																						
1200	25	24																																						
1500	26	22																																						
1800																																								
2100																																								
2400																																								
2700																																								
3000																																								
3600																																								
4200																																								
4800																																								
5400																																								
6000																																								
6600																																								
7200																																								
7800																																								
8400																																								
9000																																								
9900																																								
10800																																								
12000																																								
13500																																								
15000																																								

Täglicher Wetterbericht

Herausgegeben vom Meteorologischen Amt für Nordwestdeutschland
Zentralamt für die Britische Zone
Hamburg 4, Bernhard-Nochtstr. 76

Jahrgang 75 Nr. 32 a — Bezugspreis je Monat 10.- DM einschl. Postzustellgebühr — Donnerstag den 2. Februar 1950

gestern 12 Uhr MGZ

Landstationen	Höhe (NM)	iiiTdTd	Nddff	VVwwW	PPPTT	$N_hC_hh_sC_M$	$6a_xapp$	$8N_sC_hh_sh_s$	$8N_sC_hh_sh_s$	
List/Sylt	16	020 56	81424	15717	12456	871xx	6a71e	88ea1	88ee3	See 3
Husum	13	029 57	81318	2ee22	13156	863xx	6151			
Cuxhaven	2	131 56	81418	e9567	12854	864xx	6a3e9			
Norderney	13	113 ee	82613	12207	e9901	854xx	6a321			See 2
Emden	6	203 e1	82218	15216	1e7e2	864xx	5e219			
Jever	5	122 51	81616	e4777	1e851	864xx	6a3e8			
Flensburg	41	033 57	81322	e7717	13856	873xx	6e7e5			
Schleswig-La.	20	034 56	81112	e4737	13e56	872xx	646e3	88ee4		
Kiel	8	045 57	81424	e4737	16e55	863xx	617e7			
Lübeck	13	15 657	81315	1e717	16656	863xx	615e7			
Hamburg-Fu.	14	147 58	81419	e7717	15456	863xx	6a2ee	88ee7		
Lathen	8	204 e2	81829	e9106	11903	854xx	6112e			
Bramsche	86	316 e2	82209	3ee26	137e2	854xx	6a314			
Bremen	3	224 55	81215	12367	13553	863xx	6e213	88ee8		
Hannover-La.	51	338 54	81106	2ee22	14653	864xx	674e5			
Lüneburg	28	244 58	81412	e4737	15857	872xx	619e2			
Dannenberg	50	253 57	81313	e7737	17157	872xx	619e5			
Braunschweig	82	348 56	81606	e7717	15754	874xx	674ee			
Göttingen	151	444 52	81604	e6767	15451	864xx	621ee			
Bocholt	22	406 e3	72009	2ee12	126e4	673xx	6a216	86ee8		
Gütersloh	70	320 e2	82608	1ee22	142e3	854xx	6a212	88615		
Salzuflen	96	325ee	82106	11e37	136e2	6632x	6a212	86ee7		
Bückeburg	67	330 52	81908	24e37	144e1	663xx	6a213	88e14	86ee8	Schnee 1 cm
Iserlohn	258	419 e1	82208	2e586	148e2	7642x	61118	87e12		
Essen-Mülheim	120	410 e2	72214	25e26	141e3	774xx	61119	85633	87713	
Roetgen	463	503 ee	72316	82e25	139e2	755xx	6a213	87627		
Bonn	62	512 e1	32502	6ee12	154e6	3544e	61118			
Alt-Astenberg *	780	427 51	92713	x57e7	21351	9xeex	6e219			
Braunlage *	607	452 55	82303	e6737	4ee53	8[illegible]2xx	671e1			

Feuerschiffe		iiiTdTd	Nddff	VVwwW	PPPTT	$N_hC_hh_sC_M$	$1d_ud_u/H_w$	$3RRT_RT_R$	6/app
F-Schiff S 2	o	001 e3	52511	96e11	e7ee5	567xx	12532	-----	6x33e
" " Elbe 1	o	00553	81459	95267	1e752	1xxxx	11429	-----	6x412
" " P11	o	004 e3	81628	95e22	e8205	876xx	11636	-----	6x41e
" " Fehmarnbelt	o	006 56	81329	e7734	16155	874xx	11323	-----	6x715

gestern 18 Uhr MGZ

iiiTdTd	Nddff	VVwwW	PPPTT	$N_hC_hh_sC_M$	$6a_xapp$	$7RRT_RT_R$	$8N_sC_hh_sh_s$	$8N_sC_hh_sh_s$	
020 55	81516	2ee27	14854	861xx	65215	7e154			
029 56	81513	2ee27	16255	862xx	66223	7e154	88ee6		
131 53	714e9	151e7	15852	754xx	68321	7e352			
113 e1	618e9	e91e1	131e1	654xx	661e9	797e2			
203 ee	31615	4ee21	133e2	2554e	641e4	791e2			
122 e1	718e6	11e27	139e2	754xx	691e9	7e4e2			
03356	81418	3ee22	16156	863xx	66319	7e254			
034 56	81414	13e27	17255	864xx	68214	79955			
045 57	81616	2ee27	18255	863xx	68218	7e455			
15 657	8141e	2e227	18756	864xx	69217	7e256	88e14		
147 56	81513	13e27	17755	864xx	69215	7e455			
204 e1	718e9	2ee22	14ee2	755xx	671e5	7e1e3			
316 e1	122e2	4ee12	153e2	154ee	661e4	7e1e2			
224 52	711e4	e81e2	16e5e	755xx	67313	7ee5e	8762e		
338 53	814e5	1ee22	17151	855xx	69219	7e351			
244 57	814e6	15127	18e56	864xx	69215	7e254			
253 57	814e9	15e27	19556	863xx	69216	7e356			
348 54	816e8	15e27	18153	864xx	67314	7e253			
44452	8eeee	96e27	18551	864xx	69218	7e4e1			
406 e1	818e9	6ee22	137e3	2641x	611e4	7eee4			
320 e1	618e6	14e15	162e2	655xx	6e1e8	-----	86625		
325e2	818e5	1ee22	162e8	654xx	67316	7e2e3	8661e		
330 e1	816e7	14e12	169e2	355xx	6611e	7e2e3	88645	8362e	
419 51	72ee7	3ee22	157e2	455e7	61ee2	794e3	87299	84627	
410 51	81615	5ee22	151e3	255e6	611e5	7eee4			
503 51	81814	81e22	149e2	ee91x	612ee	797e2			
51251	6eeee	5ee32	165e3	154e6	65ee1	7eee7			
427 52	72ee8	75e17	23451	36e5x	69211	7e251	87499	83ee1	
452 52	721e3	95e17	43152	754xx	69218	7e751			

iiiTdTd	Nddff	VVwwW	PPPTT	$N_hC_hh_sC_M$	$1d_ud_u/H_w$	$3RRT_RT_R$	6/app
001 5e	81724	97e22	e5ee5	xxxxx	11634	3e151	6x818
00552	81413	96ee2	13e51	864xx	114xx	3976e	6x318
004 e2	52e2e	96e21	12803	ee9e2	12e34	86254	6x317
006 55	81524	96714	17854	863xx	11523	3996e	6x3[illegible]

heute 0 Uhr MGZ

Landstationen	Höhe (NM)	iiiTdTd	Nddff	VVwwW	PPPTT	$N_hC_hh_sC_M$	$6a_xapp$	$8N_sC_hh_sh_s$	$8N_sC_hh_sh_s$
List/Sylt	16	020 54	81413	2ee22	15653	862xx	64106	88005	
Husum	13	029 56	714e9	4ee22	16754	755xx	64ee4		
Cuxhaven	2	131 53	81416	151e2	17652	ee91x	6a2e7		
Norderney	13	113 ee	81613	4ee32	12782	865xx	6a767		
Emden	6	203 ee	81418	2ee32	13182	e691x	6e8e2		
Jever	5	122 51	81412	e6e22	14ee0	e5987	67962		
Flensburg	41	033 57	81411	28e22	17254	36518	6a286		
Schleswig-La.	20	034 56	81318	85e22	18654	85xxx	64ee2		
Kiel	8	045 56	71326	4ee22	19254	757xx	641e6		
Lübeck	13	15 656	81409	4ee22	19956	756xx	61209		
Hamburg-Fu.	14	147 56	71412	13e12	18555	ee97x	6a2e2	8758e	
Lathen	8	204 ee	81609	3ee22	13783	ee97x	61981		
Bramsche	86	316 51	71809	6ee22	15162	ee97x	6e8e4		
Bremen	3	224 53	71109	e6182	16652	ee97x	61481	87584	
Hannover-La.	51	338 54	e1204	e9106	17653	ee9ee	6a2e1		
Lüneburg	28	244 57	71409	25e22	19155	ee97x	61ee5		
Dannenberg	50	253 57	81408	15e22	21856	863xx	61111		
Braunschweig	82	348 56	81603	e5182	19454	ee97x	6418[illegible]		
Göttingen	151	444 54	21606	97e38	19653	ee93e	6e3e5		
Bocholt	22	406 e1	81615	15616	12609	6742x	6a7e6	86816	
Gütersloh	70	320 51	81408	4ee31	16282	ee917	61eee	86581	
Salzuflen	96	325							
Bückeburg	67	330 51	81616	18e22	17282	ee91x	6e3ee	88581	
Iserlohn	258	419 52	81809	6ee22	15483	ee97x	6a7e1		
Essen-Mülheim	120	410 51	81428	75e22	15184	ee987	6e3e7		
Roetgen	463	503 51	82626	81e22	13583	ee91x	61666		
Bonn	62	512 ee	82008	5ee32	16684	ee91x	6a7e1		
Alt-Astenberg *	780	427 52	82613	97e22	24852	4611x	64487		
Braunlage *	607	452 53	72481	2ee14	44853	4623x	6e3e7		

Feuerschiffe		iiiTdTd	Nddff	VVwwW	PPPTT	$N_hC_hh_sC_M$	$1d_ud_u/H_w$	$3RRT_RT_R$	6/app
F-Schiff S 2	o	001 e2	81837	95636	e1ee5	88xxx	11846	-----	6x81e
" " Elbe 1	o	00551	81413	96182	14781	9xxxx	11411	-----	6x9e3
" " P11	o	004 e2	81528	97e31	12484	ee91x	11534	-----	6x7e4
" " Fehmarnbelt	o	006 54	81321	97e22	18753	885xx	11322	-----	6x3e5

heute 6 Uhr MGZ

iiiTdTd	Nddff	VVwwW	PPPTT	$N_hC_hh_sC_M$	$6a_xapp$	$7RRT_RT_R$	$8N_sC_hh_sh_s$	$8N_sC_hh_sh_s$	
020 53	81519	1e712	14752	862xx	65705	79754	88ee4		
029 54	81520	15717	15653	862xx	68728	79755	88ee6		Schnee 8 cm
131 57	81418	2e792	16852	863xx	68ee0	79753			
113 e2	81615	38616	12482	864xx	66408	78482			
203 e2	81717	2e616	12982	864xx	64406	7e381			
122 e1	81414	e7687	13861	864xx	67208	7e351			
033 54	81428	10717	18753	861xx	66982	79155			
034 53	81428	85737	18653	87xxx	68781	79355			
045 55	81518	28e22	19153	863xx	68783	78855			
15 656	81412	2ee22	2e354	864xx	6748[illegible]	7ee56			
147 55	81314	11712	18754	573xx	68782	79756	88e3e	85ee6	
204 e2	81813	85612	13383	7742x	652e3	7e382			
316 e2	81610	4e616	144e2	864xx	6571e	7e3e2			
224 51	81111	12687	1625e	8852x	66181	7375e	8872e		
338 52	814e6	11e22	17651	ee97x	692e3	7ee53			Schnee 6 cm
244 55	814e9	e82e5	19353	863xx	694ee	79756			Schnee 2 cm
253 55	8141e	15e22	21155	863xx	692ee	7ee57			Schnee 4 cm
348 51	81608	15e22	19581	3662x	694e1	7ee55			Schnee 2 cm
444 51	81212	97e22	19681	ee92x	692e2	7ee52			Schnee 9 cm
406 e3	81818	2e636	127e4	874xx	622e5	7e383	88e1e		
320 e1	814e7	24616	161e2	8e42x	666e1	7e381	88715		
325ee	818e9	2e612	163e2	5642x	674e3	792e1	85e14		Schnee 1 cm
330 e1	8162e	18616	174e3	8e62x	652e4	796e1	88735		
419 51	82613	6e616	154e4	ee92x	614e4	797e2			
410 e1	81624	75616	14ee5	875xx	614e3	7e9e2			
503 ee	82e2e	81e22	136e2	ee92x	614e1	7eee2			
512 e1	81618	5ee26	163e4	2762x	612e4	795e3			
427 52	82613	97e22	23852	1612x	693e4	7ee53			Schnee 12 cm
452 53	82383	95032	45252	463xx	692e5	7ee54			Schnee 12 cm

iiiTdTd	Nddff	VVwwW	PPPTT	$N_hC_hh_sC_M$	$1d_ud_u/H_w$	$3RRT_RT_R$	6/app
001 e5	72e24	97e11	e6ee7	3275x	12e35	3e5e1	6x34e
00 55e	81413	96672	139ee	9xxxx	114xx	3ee57	6x2e1
004 e2	81526	96616	112e3	ee82x	11534	3e154	6x4e4
006 54	81522	96e22	19553	8e52x	115xx	3ee58	6x31e

Deutsche Schiffsmeldungen (Schlüssel: YQL$_o$L$_o$L$_o$L$_o$ L$_o$L$_o$L$_o$CC Nddff VVwwW PPPTT $N_hC_hh_sC_M$)

1.2.	Hannenberg	43585	e52ee	81336	95868	19351
	Thüringen	43693	15586	e1305	98ee6	31982
	Bernburg	44427	89786	22513	98826	22311
	Würzburg	43781	17286	e1985	99611	32164
	Bodensee	46337	24466	8e918	96262	828xx
	Bremen	43691	14466	e1305	98666	32281
	Nordenham	43783	17286	11752	98611	33883
	Oldenburg	43386	88888	88888	98166	17913
	Helgoland	43534	85588	81466	96182	13918
	Bremen	43693	15586	e1305	98666	32182
	Hamburg	43587	e1786	81236	98827	82184
	Fulda	43781	17883	e1883	93888	34188
	Oldenburg	43686	04887	81883	97822	17286
	Berlin	43633	85887	81413	99826	18982
	Schwerin	43592	83487	91341	95753	11286

1.2.	Brake	46658	25887	11124	98826	82185
	Baumgarten	46621	16987	71437	97821	96586
	Fritzlar	43585	84686	81348	93868	11851
	Behrens	46637	24487	71124	97832	76188
	Aachen	43686	11287	81911	98816	27285
	Kassel	43563	86111	81144	95737	89251
	Stade	43559	83611	82113	97822	03385
	Baumgarten	46619	16111	41337	98821	xxx87
	Aachen	43686	11211	31918	98831	26285
	Württemb.	43646	87611	71611	98831	19183
	Kassel	43563	82711	71689	96816	82586
	Kassel	43563	86111	81144	95737	89251
	Aachen	43686	11211	31918	98831	26285
	Cuxhaven	43546	86912	81632	95618	18004
					336xx	8xxxx

1.2.	Nordenham	43783	17217	11782	98888	27882
	Essen	43666	85817	81434	97822	17882
	Stern	43553	85817	21618	98816	88285
	Wiesbaden	46633	12218	61444	97277	85385
	H. Bökler	46656	78617	71638	99821	81886
	Schwa	43587	83818	81452	95868	86188
	Oldenburg	43628	84719	68913	98821	10584
	Neptun	43693	15511	81389	98888	26181
	Westpreussen	43555	86623	81638	95787	12384
	Württemb.	43665	89423	81537	98822	15183
	Berlin	43657	88723	41738	98821	13583
	Bremerhav.	43687	84623	81337	98832	87683
	Lofoten	43697	16423	81813	99818	24858
	Main	46592	81823	81558	97838	85687
	Aachen	43686	11223	81713	98811	18984

Alle Zeitangaben in mittlerer Greenwicher Zeit (MGZ)

*Gültigkeitsdauer auf Stellenschilder indiziert

Höhenwetterlage von heute früh

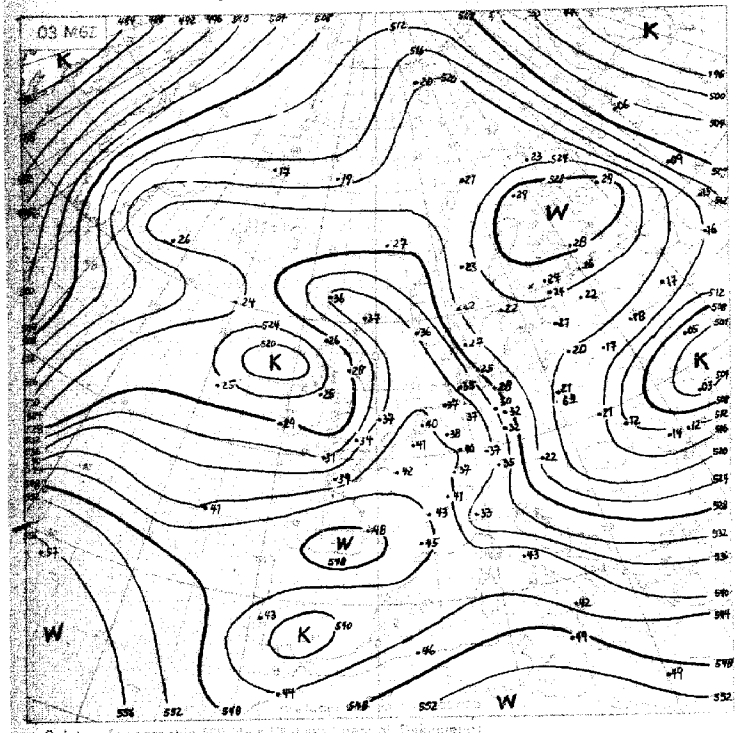

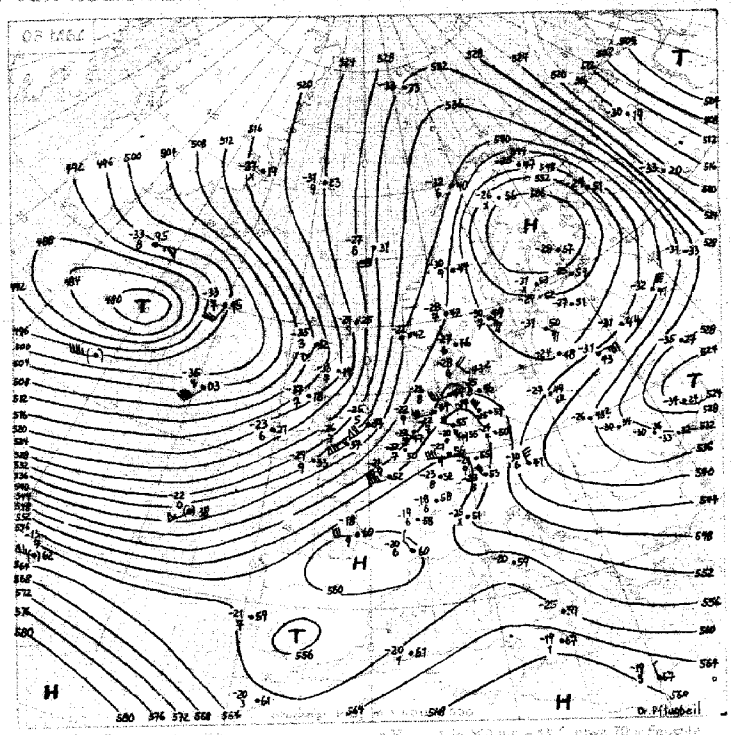

Relative Topographie
1-10 II Dekadenmittel

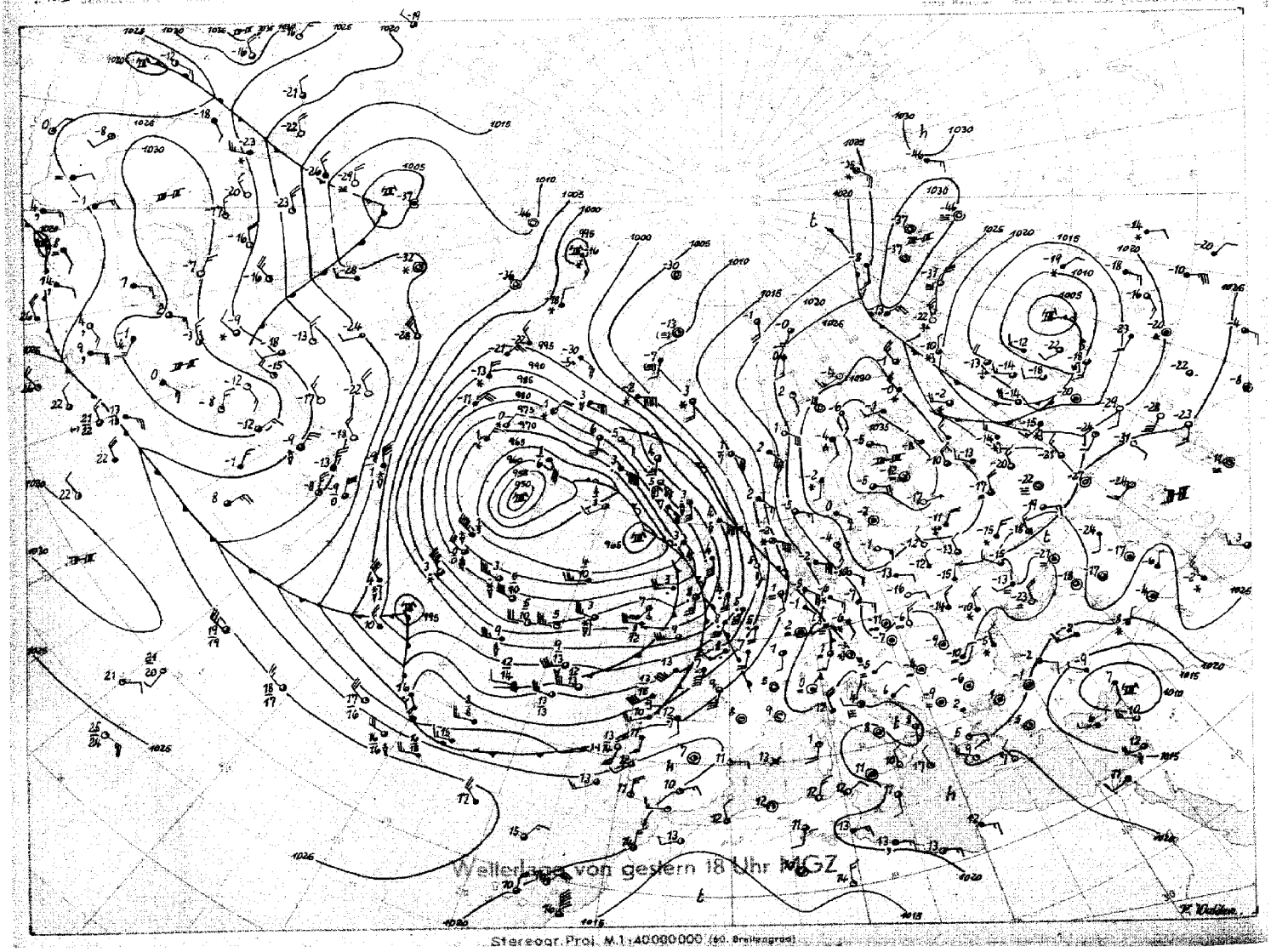

Donnerstag, 2. II. 1950

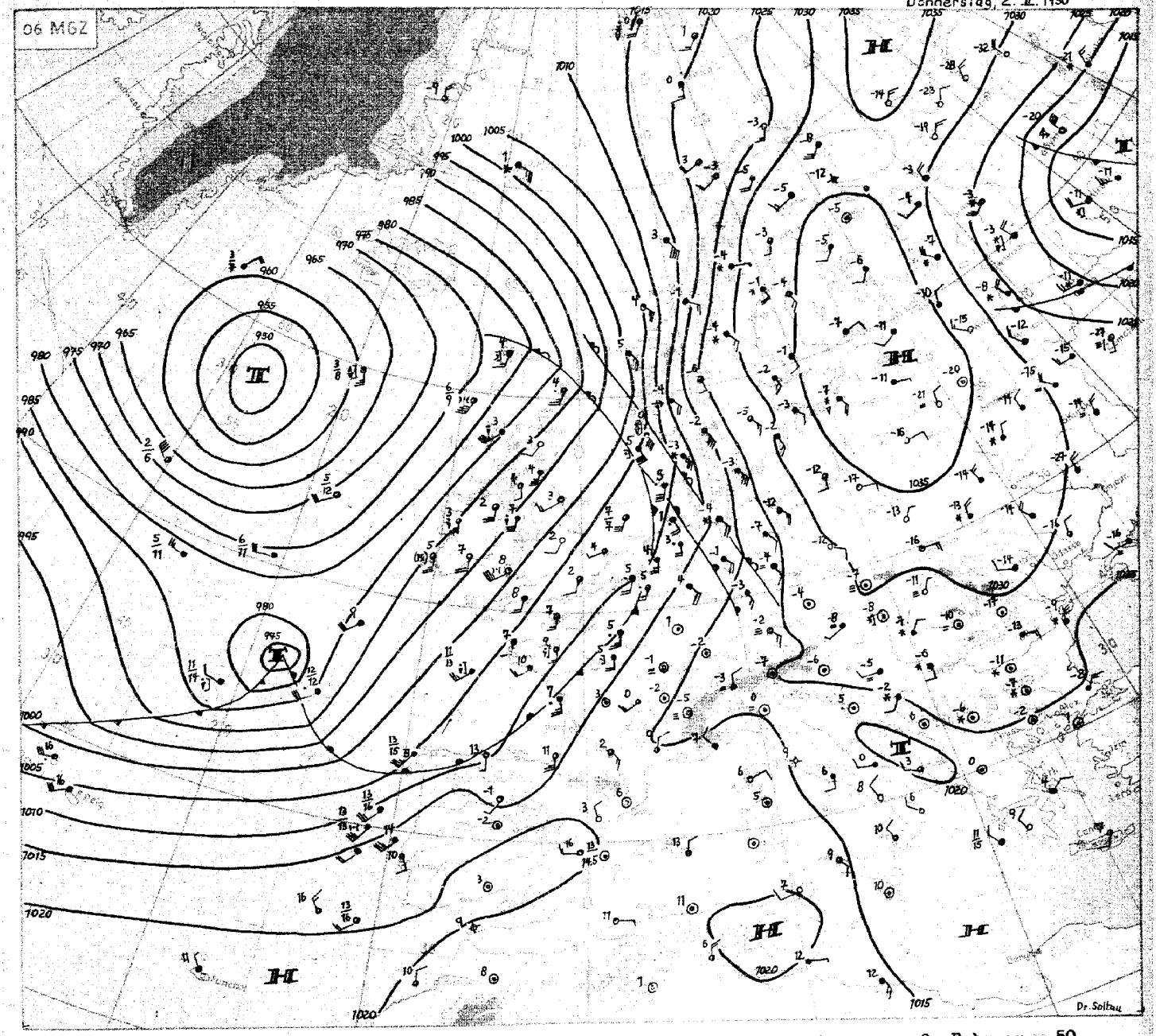

Stereogr. Proj. M 1:20 000 000 Wetterübersicht **Donnerstag 2. Februar 50**

Das für unser Wettergeschehen bisher maßgebende umfangreiche Hoch über Skandinavien beginnt sich jetzt allmählich südwärts zu verlagern. Druckfallgebiete, die über das Nordmeer nordostwärts ausgreifen, und Druckanstieg über Polen charakterisieren diese Entwicklung. Auch das Höhenhoch nimmt an dieser Verlagerung teil. Ein neuer kräftiger Druckanstieg über Nordrußland wird, südwärts ausgreifend, das Hoch an seiner Ostflanke über Mittelrußland noch zeitweise verstärken.

Gegenüber dem hohen Druck konnte der erste atlantische Tiefausläufer, gestern über Nordwestdeutschland gelegen, sich nur bis nach Schleswig-Holstein verlagern, wobei die Nullgradgrenze die Elbe noch nicht erreichte. Eine neue Störung, mit einem kräftigen Warmluftvorstoss in der Höhe verbunden, kommt am Rande des Hochs auch nur sehr langsam ostwärts voran. Trotz anhaltender südsüdöstlicher Bodenströmung wird sich heute aber die Nullgradgrenze bis über die Elbe ostwärts verschieben.

Die nachfolgende Höhenkaltluft hat schon auf den Westteil der Britischen Inseln übergegriffen und die kräftige Westdrift über dem Atlantik entwickelte sich dabei weiter ostwärts. So zeigt die heutige Höhenkarte eine zügige Westdrift von den Vereinigten Staaten bis nach Westeuropa.

Entlang dieser Westdriftfrontalzone verlagert sich mit großer Geschwindigkeit ein kräftiges Randtief. Gestern noch südlich Neufundland gelegen, befindet es sich heute schon stark vertieft nordöstlich der Azoren. Es wird jetzt Warmluft auf seiner Vorderseite aktivieren, bald nach Nordosten abdrehen, und mit diesem Tief dürfte mildere Luft weiter nordostwärts gelangen, als es bei den ersten atlantischen Vorstössen möglich war.

Dr. Soltau

Verlagsdruck Gebr. Pätzel, Hamburg EP 20

Nr. 33

Freie Atmosphäre
Temperatur, Feuchte, Wind

Donnerstag den 2. Februar 19 50

hh: Höhe in Dm PP: Druck (Zehner-mb) TT: Lufttemperatur (°C) TTd: Taupunkttemperatur (°C) dd: Windrichtung (36 teilig) ff: Windgeschwindigkeit (Knoten)

122 Jever 5m

Isobarenflächen – Höhe, Temperatur, Feuchte, Wind

	1.2.50 14h					1.2.50 20h					2.2.50 02h					2.2.50 08h				
Zeit																				
Druck (Hh)	1015.3 mb					1014.2 mb					1014.2 mb					1014.6 mb				
Bodendruck	1013 "					1013 "					1013 "					1014 "				
0° Grenze	·					700 m					600 m					1000 u. 1400 m				
PP	hh	TT	TTd	dd	ff	hh	TT	TTd	dd	ff	hh	TT	TTd	dd	ff	hh	TT	TTd	dd	ff
Boden mm		-4	-10	14	23		2	1	16	09		1	-1	14	14		2	1	18	10
1000	12.0	-6	-7	16	24	11.3	2	1	·	·	11.3	1	-1	·	·	11.7	2	2	·	·
950	52	-6	-6	18	25	53	1	-1	19	27	53	1	1	19	32	53	1	1	27	30
900	95	-2	-2	24	19	95	-2	-3	19	24	96	0	-1	19	33	96	0	0	24	18
850	140	-4	-5	24	20	141	-2	-9	20	20	142	-3	-9	19	36	142	0	0	23	08
800	188	-7	-8	28	19	189	-5	-14	27	23	189	-6	-13	20	38	190	-3	-3	27	12
700	291	-13	-16	27	23	292	-11	-23	25	22	294	-8	-19	23	37	293	-8	-8	28	23
600	408	-18	-23	19	28	410	-16	-25	27	31	412	-12	-26	25	33	414	-19	-19	24	30
500	542	-25	-35	28	37	545	-24	-29	29	37	549	-22	-29	25	30	550	-22	-29	27	40
400	693	-39	-44	26	44	705	-34	-41	30	47	709	-36	-48	26	36	710	-34	-39	29	48
300	890	-52	·	18	48	900	-49	·	37	69	902	-52	·	26	40	905	-52	·	23	47
200	(1151)	·	·	·	·	1157	-59	·	29	26	1154	-64	·	29	33	1160	-62	·	23	36
100						1548	·	·	·	·	1543	-59	·			1601	·	·	·	·

Markante Punkte – Druck in ganzen mb

	1.2.50 14h					1.2.50 20h					2.2.50 02h					2.2.50 08h				
	970	-8	-9			975	3	1			983	-1	-2			980	-5	-5	23	09
	933	-4	-4			870	-1	-7			944	-7	-13			950	-18	-37	24	25
	746	-9	-11			675	-12	-25			782	-5	-9			737	-17	-34		
	744	-9	-14			662	-11	-22			246	-62	·			246	-55			
	693	-14	-21			722	-31	-37			179	-56				250	-59		24	64
	470	-12	-17			365	-41				150	-56	·	24	17	234	-52			
	410	-33	-38	17	33	350	-42	·	37	57	150	-55	·	24	16	278	-60			
	315	-57				250	-56	·	37	49	110	-55	·	24	15	170	-57	·	24	24
	275	-58				233	-56				092	-54				150	-55	·	25	22
	252	-54				216	-61									120	-57	·		
	220	-53				170	-54	·	28	28						110	-57	·	24	23
						163	-54									103	-52			
						150	-53	·	25	27										
						122	-53													

	1.2.50 14h	1.2.50 20h	2.2.50 02h	2.2.50 08h
Tropopause (m)	9500 m	11800 m	10400 m	10600 m
Relative Topographie 300/500	349 Dm	355 Dm	354 Dm	355 Dm
500/700	257 Dm	253 Dm	265 Dm	255 Dm
700/1000	279 Dm	287 Dm	282 Dm	283 Dm
500/1000	580 Dm	534 Dm	537 Dm	538 Dm

419 Teerlohn 258m

Isobarenflächen – Höhe, Temperatur, Feuchte, Wind

	1.2.50 14h					1.2.50 20h					2.2.50 02h					2.2.50 08h				
Zeit																				
Druck (Hh)	1015.8 mb					1016.9 mb					1015.3 mb					1015.7 mb				
Bodendruck	983 "					984 "					983 "					984 "				
0° Grenze	600 m					700	1200 m				1400 m					1400 m				
PP	hh	TT	TTd	dd	ff	hh	TT	TTd	dd	ff	hh	TT	TTd	dd	ff	hh	TT	TTd	dd	ff
Boden mm		3	1	22	06		2	-1	18	09		4	0	29	09		4	-1	20	13
1000	12.8	·	·	·	·	12.4	·	·	·	·	12.3	·	·	·	·	12.6	·	·	·	·
950	53	1	-1	23	16	54	1	-2	19	37	54	2	-2	22	31	54	2	-1	19	30
900	97	-3	-4	23	34	98	1	-4	22	34	97	2	-2	23	19	98	3	1	23	32
850	142	-8	-9	24	23	143	-1	-7	23	22	143	0	-2	22	16	144	1	1	23	30
800	189	-6	-14	24	-19	191	-3	-14	27	18	192	-3	-3	27	30	193	-2	-3	27	31
700	293	-13	·	28	19	295	-9	-15	26	28	296	-8	-9	25	26	298	-6	-6	25	26
600	409	-21	·	28	25	413	-16	-27	28	30	414	-14	-16	26	32	417	-13	-18	26	36
500	542	-26	·	31	36	548	-28	-37	30	37	550	-22	-29	27	39	553	-22	-29	26	38
400	700	-37	·	32	73	707	-34	-39	37	46	710	-34	-37	27	34	713	-34	-38	25	36
300	894	-51	·	32	47	907	-51	·	32	44	905	-51	·	29	37	910	-52	·	25	47
200	1158	-52	·	28	31	1156	-61	·	30	20	1157	-56	·	28	42	1163	-62	·	26	77
100	1604	-53	·	27	11	1596	-56	·	26	13	1593	-58	·	25	26	1603	·	·	·	·

Markante Punkte – Druck in ganzen mb

	1.2.50 14h					1.2.50 20h					2.2.50 02h					2.2.50 08h				
	986	-2	-4			938	0	-3			930	1	-4			840	0	0		
	860	-4	-7			842	1	-7			890	2	-1			877	-1	-3		
	830	-4	-8			797	-9	-15			662	-17	-17			742	-3	-3		
	782	-4	-12			550	-27	-47	29	33	617	-14	-15			730	-3	-7	27	29
	587	-23	·			417	-32	-36			238	-63	·			678	-7	-8		
	480	-27				245	-62				279	-66				650	-9	-17	35	23
	350	-44	·	32	89	222	-63				170	-67	·	26	29	580	-14	-25		
	308	-51	·			187	-61				159	-58				570	-14	-15		
	273	-54				170	-57	·	29	25	150	-58	·	26	35	558	-16	-18	26	29
	217	-54				130	-59	·	27	20	130	-54	·	26	25	450	-27	-29	26	32
	180	-52				118	-56				110	-55	·	26	18	258	-61		25	64
	170	-51	·	26	27	110	-55	·	27	17	080	-54	·	26	16	225	-64			
	077	-52	·			090	-55	·	26	13	076	-56	·	·	·	178	-57			
						086	-54	·	·	·						170	-57			
																130	-58		25	18

	1.2.50 14h	1.2.50 20h	2.2.50 02h	2.2.50 08h
Tropopause (m)	9700 m	10900 m	10900 m	10900 m
Relative Topographie 300/500	352 Dm	353 Dm	355 Dm	355 Dm
500/700	248 Dm	253 Dm	254 Dm	256 Dm
700/1000	287 Dm	282 Dm	284 Dm	286 Dm
500/1000	530 Dm	535 Dm	538 Dm	542 Dm

034 Schleswig-La. 20m

Isobarenflächen – Höhe, Temperatur, Feuchte, Wind

	1.2.50 14h					1.2.50 20h					2.2.50 02h					2.2.50 08h				
Zeit																				
Druck (Hh)	1017.5 mb					1017.5 mb					1018.1 mb					1018.4 mb				
Bodendruck	1015 "					1015 "					1016 "					1016 "				
0° Grenze	·					300 u. 600 m														
PP	hh	TT	TTd	dd	ff	hh	TT	TTd	dd	ff	hh	TT	TTd	dd	ff	hh	TT	TTd	dd	ff
Boden mm		-5	-6	17	12		-5	-6	17	12		-4	-5	12	18		-2	-5	14	20
1000	13.5	-6	-6	19	15	13.5	-6	-6	17	15	14.0	-4	-4	16	27	14.4	-3	-3	·	·
950	54	-2	-2	18	16	54	-2	-3	18	16	55	1	-1	16	28	55	-2	-2	17	37
900	97	-2	-4	17	16	97	-2	-4	17	16	98	-2	-3	18	27	98	-3	-3	18	37
850	142	-5	-9	17	16	142	-5	-9	17	16	143	-4	-7	19	25	143	-4	-4	19	34
800	190	-6	-17	20	11	190	-6	-17	20	11	191	-8	-12	19	26	191	-6	-6	20	38
700	292	-13	-18	22	16	292	-13	-18	22	16	294	-8	-9	21	23	296	-8	-10	24	27
600	409	-21	-34	24	23	409	-21	-34	24	23	412	-14	-16	24	26	414	-14	-17	24	26
500	544	-24	-49	32	40	544	-24	-49	32	40	549	-13	-16	26	29	560	-21	-34	23	26
400	703	-37	-51	32	49	703	-37	-51	32	49	709	-34	-39	27	28	711	-34	-37	24	34
300	896	-52	·	32	62	896	-52	·	32	62	903	-57	·	29	44	907	-57	·	29	44
200	1153	-56	·	29	18	1153	-56	·	29	18	1159	-62	·	28	20	1162	-59	·	27	25
100	1597	-58	·	27	11	1597	-58	·	27	11	1595	-57	·	25	09	1612	-59	·	24	14

Markante Punkte – Druck in ganzen mb

	1.2.50 14h					1.2.50 20h					2.2.50 02h					2.2.50 08h				
	984	-7	-7			986	-7	-7			987	2	-7			983	-3	-4		
	974	-2	-8			979	-2	-4			970	-2	-3			964	-1	-7		
	944	-1	-3			944	-1	-3			887	-2	-3			875	-4	-4		
	931	-2	-4			931	-2	-4			950	-9	-11	19	35	788	-6	-7		
	890	-2	-4			890	-2	-4			734	-8	-9			558	-18	-22		
	863	-5	-6			863	-5	-6			550	-13	20	26	26	250	-54			
	833	-9	-23			832	-9	-12			458	-22	-29			224	-59			
	650	-19	-37	27	28	650	-19	-37	27	28	450	-27	-31	26	24	170	-54			
	597	-22	-37			597	-22	-37			270	-57				158	-53			
	574	-30	-35			574	-30	-35			237	-61				142	-52			
	544	-18	-37			544	-18	-37			219	-61				130	-52			
	240	-54				240	-54				194	-62				110	-54			
	175	-66				175	-66				175	-57				060	-57			
	170	-54		26	09	170	-54	·	26	09	095	-57								
	150	-53		25	08	150	-53	·		08										

	1.2.50 14h	1.2.50 20h	2.2.50 02h	2.2.50 08h
Tropopause (m)	10400 m	10400 m	9600 m	11000 m
Relative Topographie 300/500	352 Dm	362 Dm	354 Dm	357 Dm
500/700	257 Dm	257 Dm	255 Dm	255 Dm
700/1000	279 Dm	279 Dm	280 Dm	281 Dm
500/1000	530 Dm	530 Dm	535 Dm	536 Dm

338 Hannover-La. 51m

	1.2.50 14h	1.2.50 20h	2.2.50 02h	2.2.50 08h
Zeit				
Druck (Hh)	1015.0 mb	1017.2 mb	1017.3 mb	1018.0 mb
Bodendruck	1008 "	1010 "	1011 "	1011 "
0° Grenze	·	700 m	50 u. 1780 m	800 m

PP	hh	TT	TTd	dd	ff	hh	TT	TTd	dd	ff	hh	TT	TTd	dd	ff	hh	TT	TTd	dd	ff
Boden mm		-1	-3	15	06		-1	-3	15	06		-2	-3	15	12		2	-3	15	08
1000	10.8	-2	-6	20	09	13.5	0	-2	18	08	13.6	-1	-3	17	18	14.4	1	-4	16	27
950	53	-1	-3	24	19	55	1	-2	20	10	55	2	-1	19	20	56	-1	-5	17	22
900	96	-2	-4	23	22	98	-1	-6	27	13	98	1	-7	27	16	99	-2	-7	19	26
850	141	-5	-8	24	22	143	-6	-9	23	14	144	-2	-11	27	19	144	-2	-6	23	25
800	189	-7	-18	27	19	191	-6	-12	25	13	192	-5	-18	27	18	192	-3	-6	24	26
700	292	-12	-19	29	16	294	-12	-22	26	14	296	-9	-13	25	27	297	-8	-12	23	27
600	408	-19	-26	27	23	411	-16	-27	27	32	414	-14	-18	27	25	415	-13	-18	25	24
500	542	-27	-38	19	32	546	-24	-34	32	42	550	-22	-26	29	26	557	-22	-28	25	33
400	699	-38	-50	17	43	704	-36	-44	32	48	711	-33	-36	30	33	711	-33	-38	25	27
300	892	-49	·	20	25	900	-51	·	33	72	906	-49	·	30	49				26	26
200	1157	-51	·	27	23	1157	-57	·	27	32	1160	-54	·	30	32				24	18
100	1607	-50	·	28	16	·	·	·	27	10	1597	-56	·	26	14				25	18

Markante Punkte – Druck in ganzen mb

PP	hh	TT	TTd	dd	ff	hh	TT	TTd	dd	ff	hh	TT	TTd	dd	ff	hh	TT	TTd	dd	ff
	995	-2	-4			977	2	0			939	2	-2			971	1	-5		
	967	-1	-3			854	-6	-8			780	-6	-16			848	-3	-9		
	850	-5	-8	26	22	838	-6	-10			758	-6	-18			860	-2	-7		
	658	-14	-19	27	20	815	-7	-18			658	-12	-15	26	22	750	-6	-10	29	30
	315	-48				758	-8	-14	26	13	277	-65				668	-17	-22		
	305	-49				635	-16	-23			205	-65				550	-19	-28	26	28
	258	-51				514	-16	-17			188	-67				577	-20	-24		
	184	-51				246	-68				170	-59	·	28	20	370	-37	-45		
						227	-60				154	-56								
						170	-57		30	27										

	1.2.50 14h	1.2.50 20h	2.2.50 02h	2.2.50 08h
Tropopause (m)	10200 m	10300 m	11700 m	· m
Relative Topographie 300/500	350 Dm	334 Dm	356 Dm	· Dm
500/700	250 Dm	252 Dm	254 Dm	254 Dm
700/1000	280 Dm	287 Dm	283 Dm	283 Dm
500/1000	550 Dm	533 Dm	537 Dm	537 Dm

Flugzeug

Isobarenflächen – Höhe, Temperatur, Feuchte, Wind

Zeit						
Druck (Hh)						
Bodendruck						
0° Grenze						
PP	hh	TT	TTdTd	hh	TT	TTdTd
Boden in mm						
1000						
850						
900						
850						
800						
750						
700						
650						
600						
550						
500						
450						
400						
350						
300						
Tropopause (m)		m			m	
Relative Topographie 300/500		Dm			Dm	
500/700		Dm			Dm	
700/1000		Dm			Dm	
500/1000		Dm			Dm	

Wetterlage:

Höhenwinde

dd: Windrichtung (36 teilig) ff: Windgeschwindigkeit (Knoten)

Ort	Osnabrück		Raeligen		Raeligen		Raeligen																											
Zeit	1.2.50 14h		1.2.50		2.2.50 02h		2.2.50																											
Höhe (m)	dd	ff	dd	ff	dd	ff	dd	ff	dd	ff	dd	ff	dd	ff	dd	ff	dd	ff	dd	ff	dd	ff	dd	ff	dd	ff	dd	ff	dd	ff	dd	ff	dd	ff
Boden	15	19	18	72	16	42	18	16	12	12																								
300	25	23	·	·	18	16	·	·	18	10																								
500			19	12	27	18	19	18	19	24																								
900			25	20	22	28	23	32	27	24																								
1200			25	24	23	24	23	36	27	22																								
1500			26	20	24	24	23	48	28	20																								
1800			26	14	22	22	28	40																										
2100			28	14	22	24	24	44																										
2400			26	12																														
2700			22	16																														
3000			27	28																														
3600			29	28																														
4200																																		
4800																																		
5400																																		
6000																																		
6600																																		
7200																																		
7800																																		
8400																																		
9000																																		
9900																																		
10800																																		
12000																																		
13500																																		
15000																																		

Täglicher Wetterbericht

Herausgegeben vom Meteorologischen Amt für Nordwestdeutschland

Zentralamt für die Britische Zone
Hamburg 4, Bernhard-Nochtstr. 76

Jahrgang 75 Nr. 34 a — Bezugspreis je Monat 10.- DM einschl. Postzustellgebühr — Freitag den 3. Februar 1949

gestern 12 Uhr MGZ

Landstationen	Höhe (NN)	iiiTgTd	Nddff	VVwwW	PPPTT	$N_hC_hC_mC_h$	$6a_{x}$app	$8N_sC_hh_sh_s$	$8N_sC_hh_sh_s$	
List/Sylt	16	02051	81508	00777	17051	861xx	6a217	88003		
Husum	13	02952	81518	10027	17851	871xx	6720 7			
Cuxhaven	2	13109	81415	10505	17501	864xx	6a212			
Norderney	13	11302	81609	12216	15203	864xx	64114			See 2
Emden	6	20303	81614	25216	15504	864xx	64112			
Jever	5	12202	81408	15606	16002	865xx	6a210			
Flensburg	41	03352	81417	10027	18251	862xx	6411o			
Schleswig-La.	20	03452	81621	09707	19451	8732x	67205	88706		
Kiel	8	04553	81618	15277	20351	863xx	6a205			
Lübeck	13	15653	81614	20022	21052	864xx	67804			
Hamburg-Fu.	14	14752	81415	05557	20151	863xx	67206	88008		
Lathen	8	20403	81309	15506	16004	863xx	61112			
Bramsche	86	31602	81805	60216	17003	7642x	6a21o			
Bremen	3	22400	81410	24627	17502	764xx	67107	87015		
Hannover-La.	51	33809	81308	20216	18903	865xx	6a205			
Lüneburg	28	24453	81412	09787	20451	853xx	6a203	88509		
Dannenberg	50	25353	81614	15027	27352	3722x	6a200			
Braunschweig	82	34851	81607	20506	21403	4652x	6a206			
Göttingen	151	44451	81610	75022	20402	0092x	61101			
Bochoft	22	40603	81513	15216	15404	5732x	6a214	85507		
Gütersloh	70	32001	81405	48606	17704	5577x	6a207	88580	85660	
Salzuflen	96	32501	81407	81026	17504	6557x	64105	8662o		
Bückeburg	67	33002	81620	80616	18404	8072x	57009	88560		
Iserlohn	258	41904	62013	81216	16906	664xx	61108	85622	82813	
Essen-Mülheim	120	41003	82318	81216	16005	1647x	61003	81020		
Raetgen	463	50302	71916	81216	15803	737xx	60204	87650		
Bonn	62	51201	81112	50615	17505	864xx	6790 6			
Alt-Astenberg *	780	42752	72012	81022	25351	1617x	6a208	87590	81002	
Braunlage *	607	45251	82104	60717	46401	1541x	6a205			
Feuerschiffe		iiiTgTd	Nddff	VVwwW	PPPTT	$N_hC_hC_mC_h$	$1d_ud_uf_ff_w$	3RRTgTs	6/app	
F-Schiff S 2	o	00105	52005	97011	10006	0093o	12034	-----	6x305	
" " Elbe 1	o	00501	81418	95515	16002	864xx	11422	-----	6x311	
" " P11	o	00404	81819	96616	15004	0092x	11833	-----	6x319	
" " Fehmarnbelt	o	00653	81621	94714	20952	8042x	11522	-----	6x306	

gestern 18 Uhr MGZ

iiiTgTd	Nddff	VVwwW	PPPTT	$N_hC_hC_mC_h$	$6a_{x}$app	7RRTgTg	$8N_sC_hh_sh_s$	$8N_sC_hh_sh_s$	
02051	81509	07667	15900	861xx	6520 2	70101	88003		
02551	81512	10022	17601	873xx	68705	79201	88007		Schnee 9 cm
13100	81414	13105	17902	864xx	66207	70203			
11302	81609	06516	14802	862xx	65000	70503			
20302	81314	20516	15203	5641x	51405	70603			
12201	81409	13022	16202	864xx	67204	79603			
03351	81314	10022	18000	862xx	69003	79601			
03451	81614	10027	19100	873xx	68414	79901	88707		
04552	81812	20027	20100	864xx	67402	70300			Schnee 8 cm
15654	81208	30027	20952	905xx	67405	79151			Schnee 6 cm
14752	81312	09027	19500	6567x	69400	79500	88483	86630	Schnee 7 cm
20402	81809	15202	15703	7642x	61105	70135			
31600	61206	50016	15903	0095n	65406	70105			
22400	81110	16102	17303	855xx	66201	70203	88625		
33851	81204	15026	18702	0097x	65501	70103			
24453	81411	12022	20051	855xx	68504	77301			
25354	81410	15022	21653	0092x	69507	73551			Schnee 4 cm
34851	71709	19022	19703	4567x	69507	79704			
44461	81211	97022	20103	0097x	67505	70003			Schnee 4 cm
40601	71506	20032	13701	0097x	61201	70206			
32000	41406	56016	17103	0094o	65403	70104	84481		
32500	71514	50022	16804	0097x	65903	79104			
33051	71616	72032	18404	2573x	62402	70105	86480	82650	
41553	61609	80012	15804	0097x	61903	70007	86483		
41051	41653	81026	14105	0097x	61905	79706			
50352	41918	75032	13003	0094o	61705	79704	83483		
51200	41612	30022	16004	0097x	61703	70106			
42753	71616	80012	24251	1541x	69711	70000	87593	81617	81002
45253	70701	40017	45352	0094o	67607	79101			Schnee 12 cm
iiiTgTd	Nddff	VVwwW	PPPTT	$N_hC_hC_mC_h$	$1d_ud_uf_ff_w$	3RRTgTs	6/app		
00105	81624	96024	07505	8xxxx	11633	30052	6x825		
00501	81413	96505	16203	864xx	11422	39251	6x300		
00403	81623	96226	15004	0092x	11633	30553	6x300		
00653	81421	97027	20951	8042x	11423	39753	6x407		

heute 0 Uhr MGZ

Landstationen	Höhe (NN)	iiiTgTd	Nddff	VVwwW	PPPTT	$N_hC_hC_mC_h$	$6a_{x}$app	$8N_sC_hh_sh_s$	$8N_sC_hh_sh_s$
List/Sylt	16	02052	81616	07666	15151	861xx	6a209	88002	
Husum	13	02954	81618	10022	15551	0091x	60707		
Cuxhaven	2	13152	41319	14102	15401	0091o	60718		
Norderney	13	11301	61412	60022	12302	665xx	60711		
Emden	6	20302	81223	50022	11503	856xx	60716		
Jever	5	12251	81414	10022	13301	0091x	60815		
Flensburg	41	03353	81418	10032	18052	5551x	60713		
Schleswig-La.	20	03455	71624	32031	17552	3561x	60703		
Kiel	8	04555	61618	30012	18252	0097o	60713		
Lübeck	13	15657	11118	50022	19853	0094o	60705		
Hamburg-Fu.	14	14754	31317	14031	17953	0093o	60711		
Lathen	8	20451	81613	40032	12602	00977	60713		
Bramsche	86	31652	61412	75032	13302	00976	60710		
Bremen	3	22452	81111	16100	15301	00907	60713	88284	
Hannover-La.	51	33853	41212	20032	16751	00906	60713		
Lüneburg	28	24456	10215	96012	18753	00900	84611		
Dannenberg	50	25355	61420	18032	20454	00906	60713		
Braunschweig	82	34854	31618	40032	18651	00905	60711		
Göttingen	151	44454	01412	97020	19151	00900	64905		
Bochoft	22	40600	81518	96022	16904	0097x	60710		
Gütersloh	70	32052	71108	64032	14803	0097x	60715		
Salzuflen	96	325							
Bückeburg	67	33053	81628	64032	15603	00907	67913		
Iserlohn	258	41954	31623	81020	12104	00904	68913		
Essen-Mülheim	120	41057	61722	81032	11805	35650	61710		
Raetgen	463	50352	81818	81022	11104	0091x	61001		
Bonn	62	51209	71824	30022	13804	0098x	60709		
Alt-Astenberg *	780	42755	41613	81022	23352	15650	60704	84499	81634
Braunlage *	607	45255	22204	50020	44653	10908	60705		
Feuerschiffe		iiiTgTd	Nddff	VVwwW	PPPTT	$N_hC_hC_mC_h$	$1d_ud_uf_ff_w$	3RRTgTs	6/app
F-Schiff S 2	o	00105	81530	96636	01005	xxxxx	11645	-----	6x820
" " Elbe 1	o	00550	81424	96022	13402	9xxxx	11422	----	6x816
" " P11	o	00402	81527	96616	11904	0092x	11535	-----	6x809
" " Fehmarnbelt	o	00653	51526	97011	18851	5079x	11522	---	6x813

heute 6 Uhr MGZ

iiiTgTd	Nddff	VVwwW	PPPTT	$N_hC_hC_mC_h$	$6a_{x}$app	7RRTgTg	$8N_sC_hh_sh_s$	$8N_sC_hh_sh_s$	
02054	81620	25022	11053	0091x	66616	79352	98599		
02956	81624	10022	11852	0097x	68614	70052			Schnee 8 cm
13154	81418	30022	11701	0092x	65814	70000			
11300	81617	80022	08303	4577x	61417	70002			
20351	81417	60022	08903	3557x	65717	70002			
12252	81414	10022	10102	864xx	66711	70001			
03355	81418	20032	12152	865xx	68717	70052			
03454	81326	16022	13453	0091x	6672o	70053			
04555	81620	30022	19752	864xx	67723	70053			Schnee 7 cm
15658	81215	40022	15454	0097x	67734	70054			Schnee 6 cm
14755	71420	14022	14653	0097x	67716	70056	87583		Schnee 7 cm
20451	81518	81022	09905	0092x	61711	70002			
31652	81818	75022	11504	3567x	61614	70002			
22453	71313	40102	12401	755xx	66710		87630		
33854	81410	25022	14151	0097x	66720	70052			
24454	81216	95022	15753	0097x	68720	70054			
25358	81618	18022	18156	0092x	69819	70056			
34852	71614	50012	16001	0097x	65721	70054			
44454	81414	97022	17451	2557x	67709	70052			Schnee 3 cm
40651	81620	96026	09006	765xx	61907	79703			
32052	81609	64022	14203	0097x	65603	70002	88580		
32553	71516	50031	12702	0097x	65908	70002			
33054	81625	80032	13104	5561x	63213	70003	85635		
41952	72121	81022	12104	35742	61505	70004	83650		
41001	71628	81216	10306	4652x	61710	75138			
50301	71918	81022	10004	0097x	61704	70003			
51251	81026	30022	12504	6651x	61707	70003			
42754	72123	81022	22000	1567x	69603	70052	87599	81634	Schnee 12 cm
45257	82307	98020	43351	00977	69710	70054			Schnee 12 cm
iiiTgTd	Nddff	VVwwW	PPPTT	$N_hC_hC_mC_h$	$1d_ud_uf_ff_w$	3RRTgTs	6/app		
00106	81630	97636	00006	xxxxx	11646	30550	6x300		
00552	81418	97022	09802	9xxxx	11422	30052	6x820		
00401	81625	96022	07803	0092x	11635	39154	6x821		
00654	81731	97032	15152	8042x	11733	39755	6x726		

Deutsche Schiffsmeldungen (Schlüssel: YQ$L_oL_oL_a$ $L_oL_oL_oCC$ Nddff VVwwW PPPTT $N_hC_hC_mC_h$)

2.2	Tannenberg	53627	05500	81213	97012	07605	2.2	Meersburg	53575	05712	71718	94104	11906	2.2	Kämpf	53582	05318	81324	96205	13406
	Wiesbaden	50633	12200	81444	97818	75504		Wiesbaden	50633	12212	52218	98888	77508		Everling	50654	15817	71752	98278	07306
	Tide	53606	13700	01513	98004	21104		Kämpf	53571	05612	81718	96102	12606		Wiesbaden	50633	12218	81824	97888	79907
	Kämpf	53551	06600	81427	97033	10904		Westpr.	53574	05711	81437	94838	12705		Württemb.	53603	12817	81813	98022	15404
	Meersburg	53570	09900	81324	96634	09004		Sohau	53572	05712	41918	97011	10905		Thüringen	53676	09618	81824	97022	13500
	Glückauf	53630	06001	41213	98021	09505		Mainz	50580	01012	51524	98011	98206		Fiehr	53703	18317	31513	99031	17103
	Bernhofen	50393	09706	81134	98254	17414		Thüringen	53677	11411	81837	98022	14000		Essen	53621	04623	01733	98021	08405
	Westpreus.	53566	06107	81446	94707	09207		Glückauf	53650	08013	71218	98022	16500		Oldenburg	53575	05723	81330	96022	10405
	Sohau	53577	05307	81637	92268	04000		Oldenburg	53554	06612	81713	96022	13800		Berlin	53693	15223	81818	97022	16000
	Göttingen	53674	10307	81537	98022	1410		Bremerhav.	53626	05611	81630	98022	06606		Skalpenbaum	53594	04723	71230	97022	09205
	Fiehr	53703	17305	22013	99011	19802		v. Humboldt	53573	05511	71618	97022	11806		Fiehr	53703	17323	42013	99031	17004
	Glückauf	53640	07007	31218	98011	08100		Essen	53628	05317	51824	97012	10405		Westpreus.	53594	04623	81437	97022	09405
	Westpreus.	53524	05611	81530	97022	12104		Baumgarten	50598	03617	91444	96021	00006		v. Humboldt	53595	04623	81337	97022	09005
	Baumgarten	50604	05011	52054	97021	09207		v. Humboldt	53583	04717	71330	97022	12607		Kämpf	53596	04623	81344	97012	09604
	Everling	50654	21811	81353	98071	04102		Westpreus.	53584	05117	81137	96022	13805		Bremerhav.	53643	07923	01624	96000	13505

*Luftdruckwert auf Stationshöhenniveau

Alle Zeitangaben in mittlerer Greenwicher Zeit (MGZ)

Höhenwetterlage von heute früh

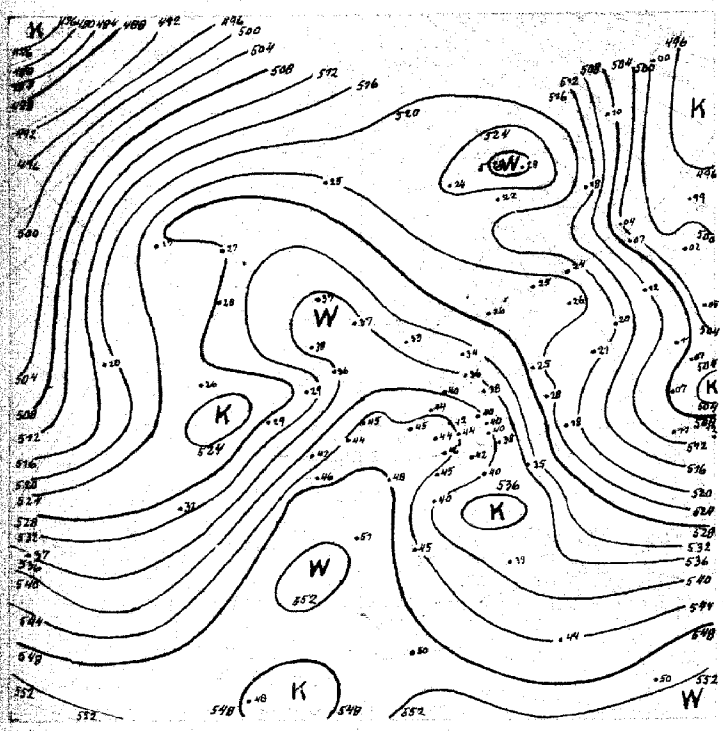

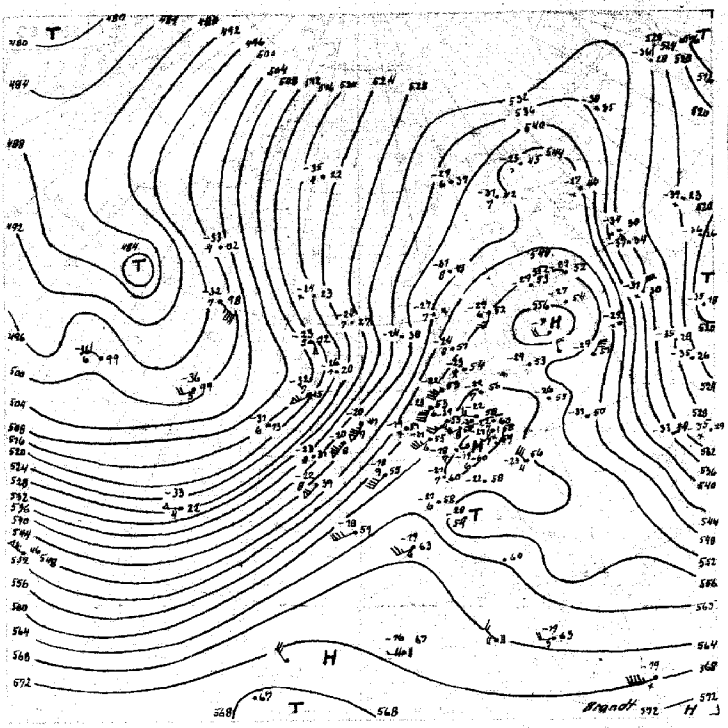

Bodenwetterlage von gestern 18 Uhr MGZ

Gnomonprojektion M.1:40000000 (nach Imkeberg)

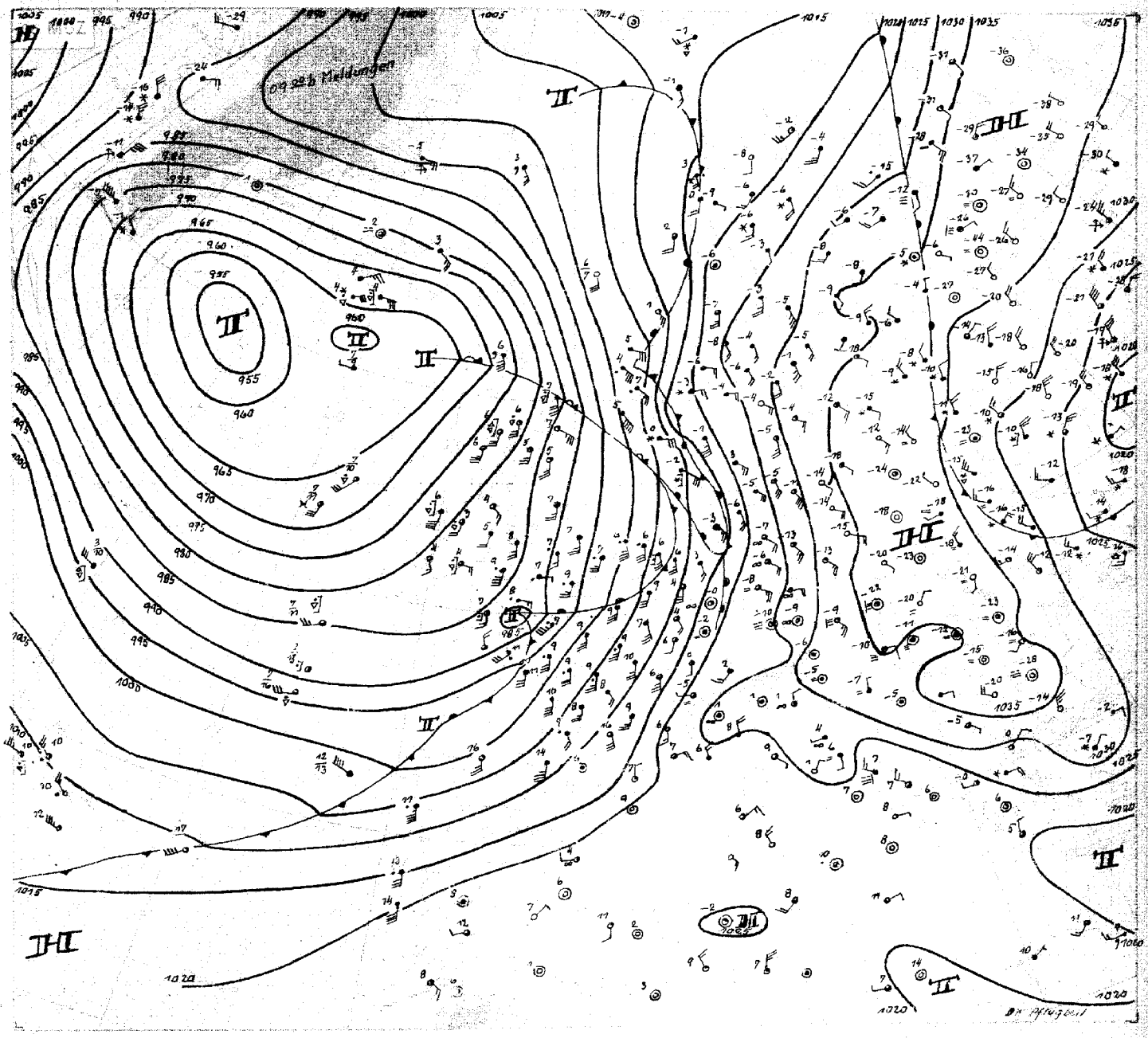

Freitag, 3. Februar 50

Das umfangreiche zyklonale Steuerungszentrum über dem Nordatlantik erlangt allmählich auch für Nordwestdeutschland eine unmittelbare Bedeutung. Einmal hat sich das Zentraltief bei Island noch gekräftigt, da von dem zur Zeit über Nordkanada befindlichen troposphärischen Kältepol der Nordhalbkugel durch eine starke nordwestliche Luftströmung noch laufend Kaltluft zum Nordatlantik geschafft wurde. Zum anderen haben sich die horizontalen Temperaturgegensätze an der Frontalzone über Großbritannien noch verschärft, und verschiedene Wellen ziehen in rascher Folge über Großbritannien hinweg, um dann unter dem Einfluß des steuernden Zentraltiefs nach Nordnordwesten gelenkt zu werden. Das große Delta der Frontalzone, die über dem Atlantik in relativ südlicher Breite anzutreffen ist, liegt heute über dem Nordmeer und Skandinavien. Das bisher für Nordwestdeutschland wetterbestimmende Hochdruckgebiet wurde deshalb im Nordteil weiter abgebaut und hat sich mit seinem Schwerpunkt nach Südwesten verlagert.

Die Grenze zwischen der milderen atlantischen Luft und der kalten Festlandsluft pendelte bisher im Gebiet der Elbe hin und her, da mit der Annäherung der einzelnen Wellen mit Südostwinden ein verstärktes Absaugen der unteren Kaltluft aus dem Hoch einsetzte, So hat Hamburg heute früh noch wieder Frost von -4°C, zu verzeichnen, während in Westdeutschland die Temperaturen Werte um +4°C aufweisen.

Weitere Wellen erscheinen heute früh über dem Westkanal und weiter südwestwärts an der Frontalzone. Damit hält der Vorderseitenwarmluftstrom über Frankreich verhältnismäßig lange an; und insgesamt wird die kontinentale Kaltluft weiter nach Osten zurückgedrängt. Nordwestdeutschland gerät damit in den Bereich der maritimen Luftmassen.

Eine neue Kältewelle über Nordostrussland wird im wesentlichen nach Süden gesteuert. Die restlichen troposphärischen Warmluftmassen über Nordskandinavien und dem nördlichen Baltikum verhindern ein weiteres Ausgreifen dieses Kaltluft nach Westen.

Dr. Pflugbeil

Nr. 149

Freie Atmosphäre
Temperatur, Feuchte, Wind

Freitag den 3. Febr. 1950

hh: Höhe in Dm pp: Druck (Zehner-mb) TT: Lufttemperatur (°C) TdTd: Taupunkttemperatur (°C) dd: Windrichtung (36teilig) ff: Windgeschwindigkeit (Knoten)

122 Jever 5m

Zeit	2.2.50 19h					2.2.50 20h					3.2.50 02h					3.2.50 08h				
Druck (MN)	1016.0 mb					1016.1 mb					1012.0 mb					1009.7 mb				
Bodendruck	1018 "					1014 "					1011 "					1009 "				
Pegelstand	1400 m					1400 m					2200 m					2400 m				
pp	hh	TT	TdTd	dd	ff	hh	TT	TdTd	dd	ff	hh	TT	TdTd	dd	ff	hh	TT	TdTd	dd	ff
Boden mm		3	2	14	84		3	1	14	12		2	-1	14	16		3	-2	14	19
1000	12.8	3	2			12.1	2	1			9.4	3	1			7.8	3	-2		
950	54	2	2	18	19	54	4	2	18	06	51	3	-2	19	30	49	6	1	19	35
900	98	1	1	20	20	95	2	1	18	26	95	2	-3	21	38	94	2	3	21	44
850	144	1	1	20	23	143	0	0	18	23	142	4	-6	20	40	141	4	5	20	30
800	192	-1	-1	22	16	192	-1	-3	19	24	191	2	-11	19	33	190	2	2	20	31
700	288	-6	-9	23	21	289	-6	-10	20	25	289	-6	-13	20	42	296	-2	-2	21	40
600	419	-14	-19	24	28	419	-15	-18	23	30	416	-11	-18	21	46	419	-9	-9	22	38
500	555	-23	-29	23	38	555	-23	-29	24	32	553	-20	-26	22	46	556	-19	-22	21	36
400	714	-33	-41	24	38	712	-32	-41	25	49	715	-32	-37	24	42	719	-31	-34	22	38
300	908	-52	-	25	64	904	-51	-	27	60	910	-49	-	25	52	915	-45	-	25	62
200	1163	-57	-	28	42	1160	-58	-	26	33	1166	-66	-	27	29	1170	-66	-	25	59
100											(1890)					1603	-52	-	29	19
Tropopause (m)	10200 m					10200 m					11300 m					12200 m				
Relative Topographie 300/500	343 Dm					351 Dm					357 Dm					359 Dm				
500/700	255 Dm					256 Dm					257 Dm					259 Dm				
700/1000	285 Dm					285 Dm					287 Dm					289 Dm				
300/1000	540 Dm					541 Dm					544 Dm					548 Dm				

Isobarenflächen — Höhe, Temperatur, Feuchte, Wind

Markante Punkte — Druck in ganzen mb

	900	850	800	700	600	500	400	300	200	100
2.2.50 19h TT	9.8	14.4	19.8	12.8	4.9	-3.3	-13.7	-25.7	-41.2	-52.8
2.2.50 20h TT	9.1	14.1	19.4	12.1	4.1	-3.9	-14.1	-26.1	-41.8	-52.8
3.2.50 02h TT	7.4	12.4	17.4	9.4	1.4	-6.6	-17.6	-28.6	-44.6	-54.6
3.2.50 08h TT	7.0	12.0	16.8	8.8	1.0	-7.0	-18.0	-29.0	-45.0	-54.0
2.2.50 19h dd	14	14	14	14	14	14	14	14	14	14
2.2.50 20h dd	14	14	14	14	14	14	14	14	14	14
3.2.50 02h dd	14	14	14	14	14	14	14	14	14	14
3.2.50 08h dd	14	14	14	14	14	14	14	14	14	14
2.2.50 19h ff	84	19	12	21	28	38	38	64	42	16
2.2.50 20h ff	84	19	12	21	30	38	38	60	42	16
3.2.50 02h ff	76	19	12	21	30	38	38	52	42	16
3.2.50 08h ff	76	19	12	21	30	38	38	62	42	16

Tropopause (m): 10200 m; 10200 m; 11300 m; 12200 m

Relative Topographie 300/500: 343 Dm; 351 Dm; 357 Dm; 359 Dm

500/700: 255 Dm; 256 Dm; 257 Dm; 259 Dm

700/1000: 285 Dm; 285 Dm; 287 Dm; 289 Dm

300/1000: 540 Dm; 541 Dm; 544 Dm; 548 Dm

419 Iserlohn 258m

Zeit	2.2.50 19h					2.2.50 20h					3.2.50 02h					3.2.50 08h				
Druck (MN)	1016.5 mb					1014.6 mb					1012.6 mb					1011.4 mb				
Bodendruck	985 "					983 "					981 "					980 "				
Pegelstand	1800 m					2300 m					2300 m					2600 m				
pp	hh	TT	TdTd	dd	ff	hh	TT	TdTd	dd	ff	hh	TT	TdTd	dd	ff	hh	TT	TdTd	dd	ff
Boden mm		7	1	18	09		4	2	16	25		5	-2	18	24		5	0	18	22
1000	13.4	-	-	-	-	11.8	-	-	-	-	10.2	-	-	-	-	9.6	-	-	-	-
950	55	4	0	19	27	54	4	-1	19	35	52	4	-2	20	42	51	3	-2	19	24
900	99	2	0	21	28	98	7	-3	19	40	96	4	-2	21	47	95	8	2	21	35
850	145	1	-1	23	22	145	6	-5	11	36	143	6	-3	21	36	132	5	-2	22	42
800	194	-1	-2	24	22	194	2	-8	21	39	192	3	-8	21	30	191	3	-3	21	35
700	294	-6	-9	24	19	300	-6	-12	20	24	299	-5	-13	22	25	298	-3	-8	21	31
600	418	-14	-15	23	46	419	-12	-17	21	36	418	-12	-19	21	32	418	-11	-18	22	36
500	554	-23	-28	24	51	556	-22	-29	24	28	555	-21	-26	23	36	556	-19	-23	23	35
400	714	-36	-42	25	38	719	-33	-38	26	32	716	-33	-38	25	38	719	-29	-33	23	36
300	908	-51		27	63	914	-49	-	28	42	912	-48	-	26	74	918	-45		25	55
200	1162	-62		29	55	1166	-68	-	30	57	1167	-69	-	29.4	77	1173	-69		29	63
100	1602	-53		25	19						1592	-58	-	25	19	1605	-58		26	20
Tropopause (m)	10800 m					- m					12200 m					13000 m				
Relative Topographie 300/500	354 Dm					357 Dm					357 Dm					362 Dm				
500/700	255 Dm					256 Dm					256 Dm					258 Dm				
700/1000	285 Dm					288 Dm					288 Dm					289 Dm				
300/1000	540 Dm					544 Dm					544 Dm					547 Dm				

Isobarenflächen — Höhe, Temperatur, Feuchte, Wind

Markante Punkte — Druck in ganzen mb

	900	850	800	700	600	500	400	300	200	100
2.2.50 19h TT	9.4	14.4	19.4	11.8	4.4	-3.6	-13.6	-25.6	-41.6	-52.6
2.2.50 20h TT	9.1	14.1	19.1	11.8	4.1	-3.9	-13.9	-25.9	-41.9	-52.9
3.2.50 02h TT	7.4	12.4	17.4	9.4	1.4	-6.6	-17.6	-28.6	-44.6	-54.6
3.2.50 08h TT	7.0	12.0	16.8	8.8	1.0	-7.0	-18.0	-29.0	-45.0	-54.0
2.2.50 19h dd	14	14	14	14	14	14	14	14	14	14
2.2.50 20h dd	14	14	14	14	14	14	14	14	14	14
3.2.50 02h dd	14	14	14	14	14	14	14	14	14	14
3.2.50 08h dd	14	14	14	14	14	14	14	14	14	14
2.2.50 19h ff	84	19	12	21	28	38	38	64	42	16
2.2.50 20h ff	84	19	12	21	30	38	38	62	42	16
3.2.50 02h ff	76	19	12	21	30	38	38	52	42	16
3.2.50 08h ff	76	19	12	21	30	38	38	62	42	16

Tropopause (m): 10800 m; - m; 12200 m; 13000 m

Relative Topographie 300/500: 354 Dm; 357 Dm; 357 Dm; 362 Dm

500/700: 255 Dm; 256 Dm; 256 Dm; 258 Dm

700/1000: 285 Dm; 288 Dm; 288 Dm; 289 Dm

300/1000: 540 Dm; 544 Dm; 544 Dm; 547 Dm

034 Schleswig-La. 20m

Zeit	2.2.50 19h					2.2.50 20h					3.2.50 02h					3.2.50 08h				
Druck (MN)	1019.3 mb					1018.8 mb					1016.6 mb					1013.3 mb				
Bodendruck	1017 "					1016 "					1014 "					1011 "				
Pegelstand	300 + 800 m					300 + 900 + 1000 m					300 / 1800 m					200 / 2100 m				
pp	hh	TT	TdTd	dd	ff	hh	TT	TdTd	dd	ff	hh	TT	TdTd	dd	ff	hh	TT	TdTd	dd	ff
Boden mm		-1	-7	18	18		-1	-7	15	20		-2	-4	16	22		-2	-6	16	20
1000	13.3	-1	-7	19	23	14.8	-1	-2	16	30	13.0	-2	-4	16	36	10.4	-2	-7	18	33
950	56	1	1	18	24	56	1	1	18	24	54	4	-3	17	37	56	6	-3	18	33
900	97	-1	-1	19	27	99	0	0	18	26	98	4	-8	19	39	96	6	-3	18	32
850	143	-2	-2	19	21	145	-2	-2	19	23	144	2	-2	19	40	142	3	-4	20	36
800	193	-3	-3	20	18	193	-3	-4	19	24	193	-7	-9	20	36	191	1	-5	20	41
700	297	-7	-8	22	16	297	-8	-9	19	18	298	-6	-10	20	36	297	-4	-9	20	30
600	416	-15	-18	23	23	418	-13	-20	22	28	419	-13	-19	21	38	417	-11	-16	22	35
500	551	-23	-29	23	37	550	-24	-29	24	36	553	-22	-29	23	39	555	-20	-30	23	28
400	710	-33	-43	25	41	709	-32	-41	26	39	714	-34	-38	24	42	716	-32	-37	24	33
300	905	-53		26	62	902	-53		28	53	(909)					912	-49		26	58
200	1158	-58		29	37	1155	-63		28	45						1162	-69		29	42
100	1603	-52		29	29											1600	-54			
Tropopause (m)	10800 m					10800 m					- m					11700 m				
Relative Topographie 300/500	352 Dm					352 Dm					(356) Dm					358 Dm				
500/700	254 Dm					253 Dm					255 Dm					257 Dm				
700/1000	282 Dm					283 Dm					285 Dm					287 Dm				
300/1000	536 Dm					536 Dm					540 Dm					544 Dm				

Isobarenflächen — Höhe, Temperatur, Feuchte, Wind

Markante Punkte — Druck in ganzen mb

	900	850	800	700	600	500	400	300	200	100
2.2.50 19h TT	9.0	14.0	19.0	11.0	4.0	-3.0	-13.0	-25.0	-41.0	-52.0
2.2.50 20h TT	8.9	14.0	19.0	11.0	4.0	-3.0	-13.0	-25.0	-41.0	-52.0
3.2.50 02h TT	7.4	12.4	17.4	9.4	1.4	-6.6	-17.6	-28.6	-44.6	-54.6
3.2.50 08h TT	7.0	12.0	16.8	8.8	1.0	-7.0	-18.0	-29.0	-45.0	-54.0
2.2.50 19h dd	14	14	14	14	14	14	14	14	14	14
2.2.50 20h dd	14	14	14	14	14	14	14	14	14	14
3.2.50 02h dd	14	14	14	14	14	14	14	14	14	14
3.2.50 08h dd	14	14	14	14	14	14	14	14	14	14
2.2.50 19h ff	84	19	12	21	28	38	38	64	42	16
2.2.50 20h ff	84	19	12	21	30	38	38	62	42	16
3.2.50 02h ff	76	19	12	21	30	38	38	52	42	16
3.2.50 08h ff	76	19	12	21	30	38	38	62	42	16

Tropopause (m): 10800 m; 10800 m; - m; 11700 m

Relative Topographie 300/500: 352 Dm; 352 Dm; (356) Dm; 358 Dm

500/700: 254 Dm; 253 Dm; 255 Dm; 257 Dm

700/1000: 282 Dm; 283 Dm; 285 Dm; 287 Dm

300/1000: 536 Dm; 536 Dm; 540 Dm; 544 Dm

338 Hannover-La. 51m

Zeit	2.2.50 19h					2.2.50 20h					3.2.50 02h					3.2.50 08h				
Druck (MN)	1018.8 mb					1018.0 mb					1016.2 mb					1014.1 mb				
Bodendruck	1012 "					1011 "					1010 "					1008 "				
Pegelstand	1200 m					1700 m					200 / 2000 m					2200 m				
pp	hh	TT	TdTd	dd	ff	hh	TT	TdTd	dd	ff	hh	TT	TdTd	dd	ff	hh	TT	TdTd	dd	ff
Boden mm		3	0	13	10		1	-1	16	08		-2	-4	13	08		2	-3	15	15
1000	15.0	2	-1	15	23	14.7	1	1	15	21	12.8	-1	-4	15	21	11.2	2	-3	16	24
950	56	3	-2	18	23	56	2	-2	17	26	54	2	-4	19	37	53	3	-2	20	29
900	100	1	-4	22	27	100	3	-7	19	23	98	6	-5	20	36	97	6	-2	21	30
850	146	-1	-3	21	18	146	1	-8	19	24	144	4	-9	21	32	143	4	-6	21	24
800	194	-3	-5	21	18	194	-1	-9	19	20	193	1	-14	20	29	192	1	-9	20	23
700	299	-7	-8	24	15	299	-7	-9	21	19	299	-2	-19	20	26	299	-4	-16	20	30
600	419	-15	-19	25	22	418	-12	-21	24	19	418	-12	-21	22	26	418	-12	-13	23	31
500	554	-21	-26	24	21	556	-22	-28	25	29	555	-21	-31	24	26	555	-21	-24	23	27
400	715	-34	-41	26	34	716	-35	-41	27	32	716	-34	-43	25	28	718	-31	-35	26	25
300	909	-51		27	44	909	-52	-	29	48	910	-51	-	27	36	916	-49	-	27	45
200	1164	-62		29	44	1162	-65	-	28	36	1167	-69	-	28	48	1172	-68	-	28	52
100	1604	-53		26	16				26	15	(1592)			25	15	1593	-56	-	26	18
Tropopause (m)	11700 m					11700 m					10800 m					12200 m				
Relative Topographie 300/500	356 Dm					354 Dm					356 Dm					360 Dm				
500/700	256 Dm					256 Dm					256 Dm					259 Dm				
700/1000	283 Dm					285 Dm					286 Dm					287 Dm				
300/1000	539 Dm					541 Dm					542 Dm					544 Dm				

Isobarenflächen — Höhe, Temperatur, Feuchte, Wind

Markante Punkte — Druck in ganzen mb

	900	850	800	700	600	500	400	300	200	100
2.2.50 19h TT	9.0	14.0	19.0	11.0	4.0	-3.0	-13.0	-25.0	-41.0	-52.0
2.2.50 20h TT	8.9	14.0	19.0	11.0	4.0	-3.0	-13.0	-25.0	-41.0	-52.0
3.2.50 02h TT	7.4	12.4	17.4	9.4	1.4	-6.6	-17.6	-28.6	-44.6	-54.6
3.2.50 08h TT	7.0	12.0	16.8	8.8	1.0	-7.0	-18.0	-29.0	-45.0	-54.0
2.2.50 19h dd	14	14	14	14	14	14	14	14	14	14
2.2.50 20h dd	14	14	14	14	14	14	14	14	14	14
3.2.50 02h dd	14	14	14	14	14	14	14	14	14	14
3.2.50 08h dd	14	14	14	14	14	14	14	14	14	14
2.2.50 19h ff	84	19	12	21	28	38	38	64	42	16
2.2.50 20h ff	84	19	12	21	30	38	38	62	42	16
3.2.50 02h ff	76	19	12	21	30	38	38	52	42	16
3.2.50 08h ff	76	19	12	21	30	38	38	62	42	16

Tropopause (m): 11700 m; 11700 m; 10800 m; 12200 m

Relative Topographie 300/500: 356 Dm; 354 Dm; 356 Dm; 360 Dm

500/700: 256 Dm; 256 Dm; 256 Dm; 259 Dm

700/1000: 283 Dm; 285 Dm; 286 Dm; 287 Dm

300/1000: 539 Dm; 541 Dm; 542 Dm; 544 Dm

Flugzeug

343 Celle 39m

Isobarenflächen — Höhe, Temperatur, Feuchte, Wind

Zeit	3.2.50 08h					
Druck (MN)	1015.7 mb					
Bodendruck	1010 "					
Pegelstand	2300 m					
pp	hh	TT	TdTd	hh	TT	TdTd
Boden mm		7				
1000	12.5	7				
950	54	4				
900	98	7				
850	145	5				
800	194	3				
750	245	-1				
700	300	-4				
650	358	-8				
600	420	-11				
550	487	-14				
500	559	-19				
450	636	-24				
400	721	-29				
350	815	-34				
300	919	-39				
Tropopause (m)	- m					m
Relative Topographie 300/500	361 Dm					Dm
500/700	258 Dm					Dm
700/900	282 Dm					Dm
300/900	542 Dm					Dm

Kurven: Dünner Au bei 355 mb; " Ag " 665 "; " Cu " 450 u. 350 mb

Höhenwinde

dd: Windrichtung (36teilig) ff: Windgeschwindigkeit (Knoten)

Ort	Cuxhaven-Höft				Göttingen				Roesgen																													
Zeit	3.2.50 08h				3.2. 09h				3.2. 09h																													
Höhe (m)	dd	ff	dd	ff	dd	ff	dd	ff	dd	ff	dd	ff	dd	ff	dd	ff	dd	ff	dd	ff	dd	ff	dd	ff	dd	ff	dd	ff	dd	ff	dd	ff	dd	ff	dd	ff	dd	ff
Boden	16	14	19	08	17	22																																
300	19	31	14	10	-	-																																
600	20	37	20	28	19	30																																
900	27	47	21	32	22	38																																
1200	27	43	21	40	24	49																																
1500	20	45			27	48																																
1800	19	42																																				
2100	19	44																																				
2400	20	54																																				
2700	20	55																																				
3000																																						
3600																																						
4200																																						
4800																																						
5400																																						
6000																																						
6600																																						
7200																																						
7800																																						
8400																																						
9000																																						
9600																																						
10000																																						
12000																																						
13500																																						
15000																																						

Täglicher Wetterbericht

Herausgegeben vom Meteorologischen Amt für Nordwestdeutschland
Zentralamt für die Britische Zone
Hamburg 4, Bernhard-Nochtstr. 76

Jahrgang 75 Nr. 35 — Bezugspreis je Monat 10.- DM einschl. Postzustellgebühr — Sonnabend den 4. Februar 1950

gestern 12 Uhr MGZ

Landstationen	Höhe (NN)	iiiTdTd	Nddff	VVwwW	PPPTT	$N_hC_hh_sC_{M}$	6_{0x}pp	$8N_sCh_sh_s$	$8N_sCh_sh_s$	
List/Sylt	16	02052	91714	15666	08801	862xx	6071o	88605		See 2
Husum	13	02953	81718	20606	10202	0092x	64606			
Cuxhaven	2	13152	81613	20602	11004	0092x	60300			
Norderney	13	113 03	81614	25616	07404	5571x	61000			See 2
Emden	6	203 02	81621	60606	08205	4557x	61002			
Jever	5	122 01	81614	50606	09704	864xx	61002			
Flensburg	41	03352	81517	25022	10601	0092x	61909			
Schleswig-La.	20	03453	81818	48022	11901	0091x	64623			
Kiel	8	04551	81721	40022	12401	5657x	60711			
Lübeck	13	15656	81515	50022	14351	00977	60711			
Hamburg-Fu.	14	14752	81415	13022	13501	0097x	60709	88483		
Lathen	8	20402	81213	60612	09506	866xx	61003			
Bramsche	86	31601	81617	80616	11307	6567x	60300			
Bremen	3	22452	81612	40606	11504	856xx	61906	88635		
Hannover-La.	51	33853	81612	20022	14003	6557x	60703			
Lüneburg	28	24454	81614	40022	17301	0092x	64705			
Dannenberg	50	25354	81412	25023	16451	0097x	60708			
Braunschweig	82	34853	81616	20032	15404	00977	60709			
Göttingen	151	44454	81409	30022	14401	25617	60705			
Bocholt	22	40602	81622	25616	09106	5662x	61003	85034		
Gütersloh	70	32051	81614	56022	13504	80870	61904	88570		
Salzuflen	96	32552	81513	30602	12404	40527	60703	84730		
Bückeburg	67	33053	81625	64022	12906	2572x	67904	88581	82660	
Iserlohn	258	41900	82021	30602	17207	2577x	60209	82650		
Essen-Mülheim	120	41002	81623	50616	11106	7642x	60107	87013		
Roetgen	463	50302	82022	50606	10406	0097x	61004	88583	81481	
Bonn	62	51200	81215	50022	13305	7552x	60204			
Alt-Astenberg *	780	42753	72023	75022	21901	0097x	61901			
Braunlage *	607	45256	81902	70000	43101	00977	60704			
Feuerschiffe		iiiTdTd	Nddff	VVwwW	PPPTT	$N_hC_hh_sC_{M}$	$1d_ud_w/H_w$	3RRT$_6$T$_5$	6/app	
F-Schiff S 2	o	00106	81830	96036	97507	89711x	11846	-----	6x815	
" " Elbe 1	o	00550	81624	97022	08902	864xx	11622	-----	6x801	
" " P11	o	00403	81428	96616	06705	0092x	11435	-----	6x805	
" " Fehmarnbelt	o	00654	81926	96022	13100	0092x	11923	-----	6x714	

gestern 18 Uhr MGZ

iiiTdTd	Nddff	VVwwW	PPPTT	$N_hC_hh_sC_{M}$	6_{0x}pp	7RRT$_6$T$_6$	$8N_sCh_sh_s$	$8N_sCh_sh_s$	
020 01	81916	30216	06902	864xx	65203	70102	88011		
029 00	81818	20216	08804	0092x	65404	79704			
131 01	81618	20026	09904	3652x	64508	79404			
113 03	81614	40032	06806	856xx	61110	70106			
203 03	81622	30022	07806	6552x	61111	79107			
122 02	81616	50026	08506	855xx	65006	79706			
033 01	81520	20216	09103	0092x	65402	79403			
034 02	81720	32026	10903	4762x	66203	79403			
045 51	81824	40606	11102	856xx	65509	79703			
15 653	81616	30212	12902	875xx	64709	79907			
147 51	81517	11606	12402	0097x	65507	79502	88580		
204 03	81818	50026	08707	5567x	61206	79507			
316 02	81813	50026	10607	7567x	61207	79507			
224 00	81610	40056	11004	6567x	65203	70104			
338 52	81308	30026	12603	6552x	65708	79704			
244 51	81409	12616	13902	874xx	66502	79202	88016		
253 52	81818	25612	15401	874xx	67901	79702			
348 51	81608	20616	15503	5762x	61202	79306			
444 53	81612	96602	17102	0092x	67901	79702			Schnee 3 cm
406 03	71618	20012	08707	5667x	61212	79708			
320 02	81510	32602	13205	5567x	61602	79505	88580	85607	
325 00	81613	30026	12004	4557x	61602	79704	84627		
330 51	81630	48606	12706	5567x	61604	79706	88581	85645	
419 01	81813	60026	11207	7572x	61506	79707			
410 03	81823	35216	10108	3567x	61406	79208			
503 04	82022	60216	10007	0097x	61207	79207	88583	82481	
512 02	81616	30632	12006	2567x	61706	79307			
427 52	82117	40026	22300	0097x	69405	79702			Schnee 12 cm
452 56	82507	96646	42601	0097x	69300	79703			Schnee 11 cm
iiiTdTd	Nddff	VVwwW	PPPTT	$N_hC_hh_sC_{M}$	$1d_ud_w/H_w$	3RRT$_6$T$_5$	6/app		
001 07	62030	97011	99008	4974x	12047	30301	6x330		
005 01	81618	97022	08203	8061x	11622	39752	6x510		
004 04	81826	97022	06006	0082x	11836	30701	6x411		
006 51	81821	96602	11201	0097x	11822	39153	6x200		

heute 0 Uhr MGZ

Landstationen	Höhe (NN)	iiiTdTd	Nddff	VVwwW	PPPTT	$N_hC_hh_sC_{M}$	6_{0x}pp	$8N_sCh_sh_s$	
List/Sylt	16	02001	81908	30022	08602	0091x	67417	88599	
Husum	13	02903	82013	17600	10204	6562x	64412		
Cuxhaven	2	131 02	81813	50612	11804	865xx	60214		
Norderney	13	113 04	81915	30616	09605	865xx	60217		
Emden	6	203 04	81923	31636	10005	873xx	60213		
Jever	5	122 05	81810	30636	10606	855xx	67416		
Flensburg	41	033 04	81816	30602	09904	872xx	60208		
Schleswig-La.	20	034 02	81816	32102	11504	5252x	64405	85025	
Kiel	8	045 01	71907	40026	11602	755xx	60202		
Lübeck	13	15601	81620	40616	13302	874xx	64601	88010	
Hamburg-Fu.	14	147 02	81411	28616	13003	857xx	61403	88660	
Lathen	8	204 06	81609	25636	11407	874xx	60218		
Bramsche	86	316 04	81808	20602	12406	865xx	60207		
Bremen	3	224 03	81608	32612	12705	6552x	60214	88620	
Hannover-La.	51	338 01	81403	40026	13503	865xx	60301		
Lüneburg	28	244 02	82005	20616	13603	866xx	60200		
Dannenberg	50	253 00	81810	13216	15401	873xx	60200		
Braunschweig	82	348 01	81804	30616	15403	4762x	60200		
Göttingen	151	444 51	81813	96026	16702	6662x	61902		
Bocholt	22	406 05	81809	96616	11006	865xx	60214		
Gütersloh	70	320 03	81405	18616	13704	855xx	60202	88625	
Salzuflen	96	325							
Bückeburg	67	330 02	81822	40216	13606	4567x	61401	88581	84645
Iserlohn	258	419 03	81809	40616	13207	3742x	61006		
Essen-Mülheim	120	410 04	81616	50616	11907	8072x	60208		
Roetgen	463	503 05	82015	30612	11806	0092x	60208		
Bonn	62	512 03	71614	50016	13307	4562x	60101		
Alt-Astenberg *	780	427 01	82009	96602	22701	0092x	60200		
Braunlage *	607	452 00	82408	96616	42701	774xx	60203	87014	
Feuerschiffe		iiiTdTd	Nddff	VVwwW	PPPTT	$N_hC_hh_sC_{M}$	$1d_ud_w/H_w$	3RRT$_6$T$_5$	6/app
F-Schiff S 2	o	00106	82013	97022	04007	8xxxx	12033	-----	6x330
" " Elbe 1	o	00503	81813	96636	09504	5xxxx	11822	-----	6x412
" " P11	o	00405	81723	97022	08006	0081x	11733	-----	6x315
" " Fehmarnbelt	o	00650	82320	97602	11401	0062x	12321	-----	6x200

heute 6 Uhr MGZ

iiiTdTd	Nddff	VVwwW	PPPTT	$N_hC_hh_sC_{M}$	6_{0x}pp	7RRT$_6$T$_6$	$8N_sCh_sh_s$	$8N_sCh_sh_s$	
020 03	91913	04476	08803	9xxxx	6x200	79404			
029 03	81809	07616	10004	873xx	65707	70503			
131 03	81809	30616	11304	863xx	61705	70804			
113 04	91811	04456	09604	9xxxx	61605	70104			
203 04	81717	10616	09904	873xx	61908	70404			
122 05	81808	30616	10006	864xx	61807	70705			
033 03	91812	02454	09903	9xxxx	65701	70503			
034 03	81709	08616	11403	872xx	61707	70503			
045 02	82009	15586	11802	873xx	65703	70402			
15 602	81612	20616	12902	872xx	65704	79902	88005		
147 03	81507	09616	12903	564xx	65902	70602	88630	85010	
204 05	81602	02616	10706	873xx	61707	70606			
316 04	81807	10636	11906	874xx	61703	70605			
224 03	81603	10636	12004	6742x	65806	70603	88018		
338 02	81804	25616	12703	874xx	67807	70203			
244 02	82005	12616	13103	874xx	62704	70302			
253 01	81807	11616	14301	872xx	66508	70100	88018		
348 03	81803	40616	14903	6742x	62604	70402			
444 51	81610	96616	15602	865xx	67706	79602			Schnee 3 cm
406 05	81611	95636	09906	6732x	62711	70606	88007		
320 03	81404	18606	12904	856xx	62806	70403	88638		
325 03	81605	96616	12404	5642x	61907	70202	85014		
330 03	81825	32616	13005	5552x	62908	70104	88581	85625	
419 04	81815	40616	12106	5742x	61810	70106	88598	85015	
410 05	81418	40616	10907	6732x	61911	70406			
503 05	82018	30616	10606	2742x	61711	70106	88798	82016	
512 05	81407	40626	12406	6742x	61908	70306			
427 00	91813	x5636	21500	9xxxx	67807	70200			Schnee 10 cm
452 00	82508	96612	41501	773xx	67706	70401			Schnee 9 cm
iiiTdTd	Nddff	VVwwW	PPPTT	$N_hC_hh_sC_{M}$	$1d_ud_w/H_w$	3RRT$_6$T$_5$	6/app		
001 06	81800	97012	05007	x0912	11822	30001	6x300		
005 03	81809	95106	10004	9xxxx	11802	39300	6x903		
004 05	81819	97022	09206	00812	11833	30000	6x300		
006 01	81913	96612	11202	8062x	11902	30501	6x702		

Deutsche Schiffsmeldungen (Schlüssel: YQL$_0$L$_0$L$_0$L$_0$ L$_0$L$_0$L$_0$66 Nddff VVwwW PPPTT $N_hC_hh_sC_{M}$)

3/2																							
	Tannenberg	63664	11000	81518	97152	15802		Westpreussen	63607	04307	81127	97027	02205		Neptun	63665	08517	71330	98032	99502
	Tide	63657	09000	82030	97022	16150		Baumgarten	60591	01307	41430	98021	87207		Thüringen	63638	07518	81802	98022	96506
	Beerberg	63592	01000	81244	86022	06707		Essen	63606	04011	81744	97278	98200		Nagensberg	63606	10318	11318	97022	03904
	Main	63569	02600	81337	96038	00007		Kassel	63645	07711	81418	98032	03507		Flakr	63703	17323	70613	99011	08602
	Bordenhaus	63703	17200	32213	98011	16503		Midlum	63564	03311	81837	96555	93807		Thüringen	63631	06423	61405	98021	87204
	Neptun	63679	11900	72030	97255	14605		Glückauf	63679	12007	81309	97022	13602		Oldenburg	63597	04523	82230	96636	92007
	Warburg	63701	17200	42113	98021	16203		Thüringen	63650	08311	71424	98022	05002		Essen	63598	04023	82030	96028	88007
	Wiesbaden	63633	12200	81824	97278	00007		Grösebel	63654	09611	71324	98022	07803		Wittenberg	63654	15323	01305	98070	06203
	Glückauf	63669	11901	81818	97022	17104		Essen	63604	03817	81644	97028	88300		Westpreus.	63638	06723	81305	97626	88506
	Flakr	63703	17305	81816	99781	15602		Everling	63620	13317	82037	97023	96606		Skolpenb.	63636	06423	81305	97636	89204
	v. Humboldt	63612	04307	81330	96638	01004		Bremerhaven	63672	11317	40718	98011	06803		Lofoten	63700	17023	21009	19011	07553
	Brake	60633	21307	80724	97834	06001		Baumgarten	63579	00917	81424	96602	78610		Berlin	63702	17223	00918	98010	08502
	Helgoland	63548	06807	81734	96102	06202		v. Humboldt	63630	05717	80906	97216	97006		Bremerhaven	63682	17323	10913	98010	01903
	Flakr	63603	04307	81344	98022	02102		Midlum	63573	01817	82337	96625	84207		Brake	60632	20523	72037	97022	67006
	Beerberg	63592	01007	81352	96032	00903		Flakr	63703	17317	81317	96237	19602		Surf	63663	08523	91618	98022	95704

*Luftdruckwert auf Stationshöhe reduziert

Alle Zeitangaben in mittlerer Greenwicher Zeit (MGZ)

Höhenwetterlage von heute früh

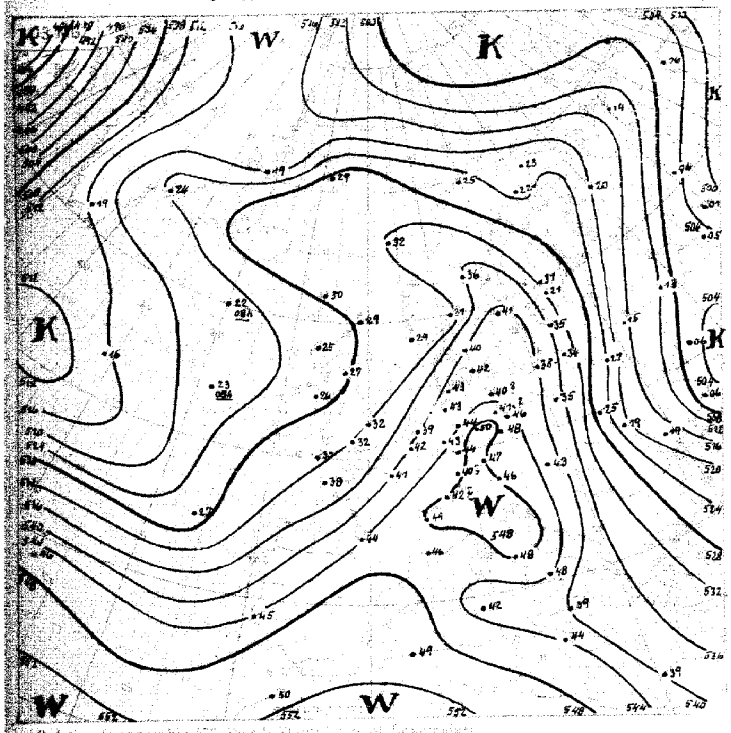

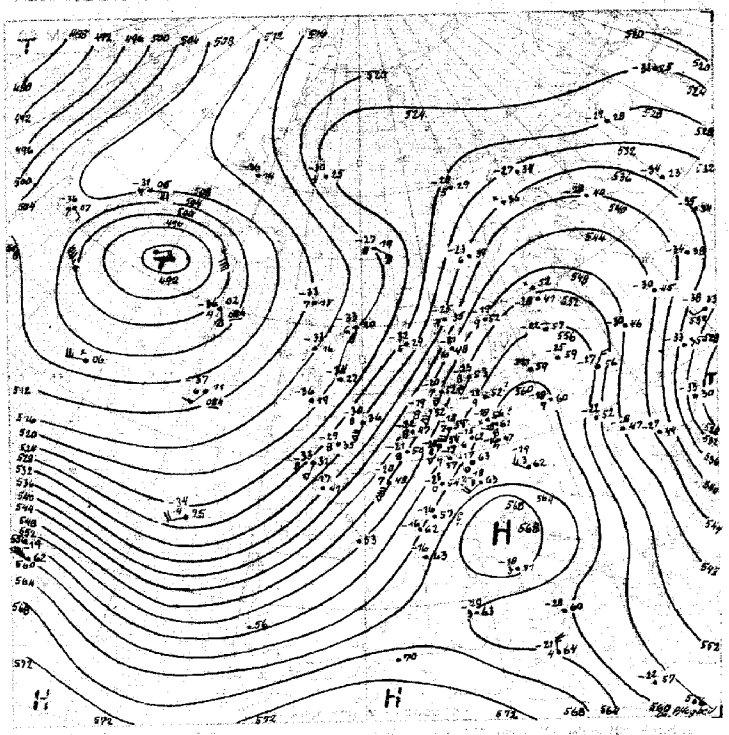

Relative Topographie 500 mb

u. 10 U. Dekadenmittel Dauer

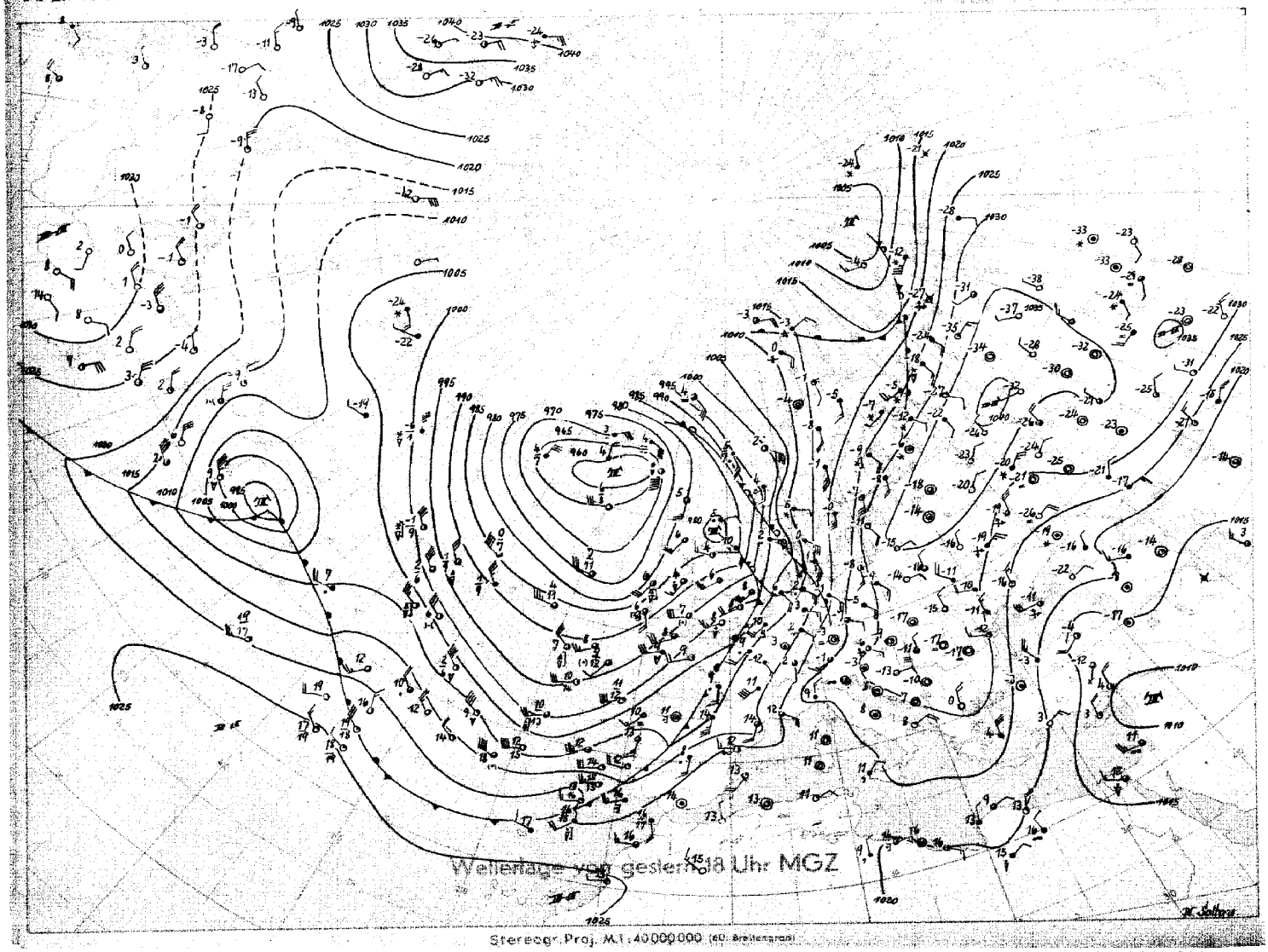

Wetterlage von gestern 18 Uhr MGZ

Stereogr. Proj. M.1:40000000 (60. Breitengrad)

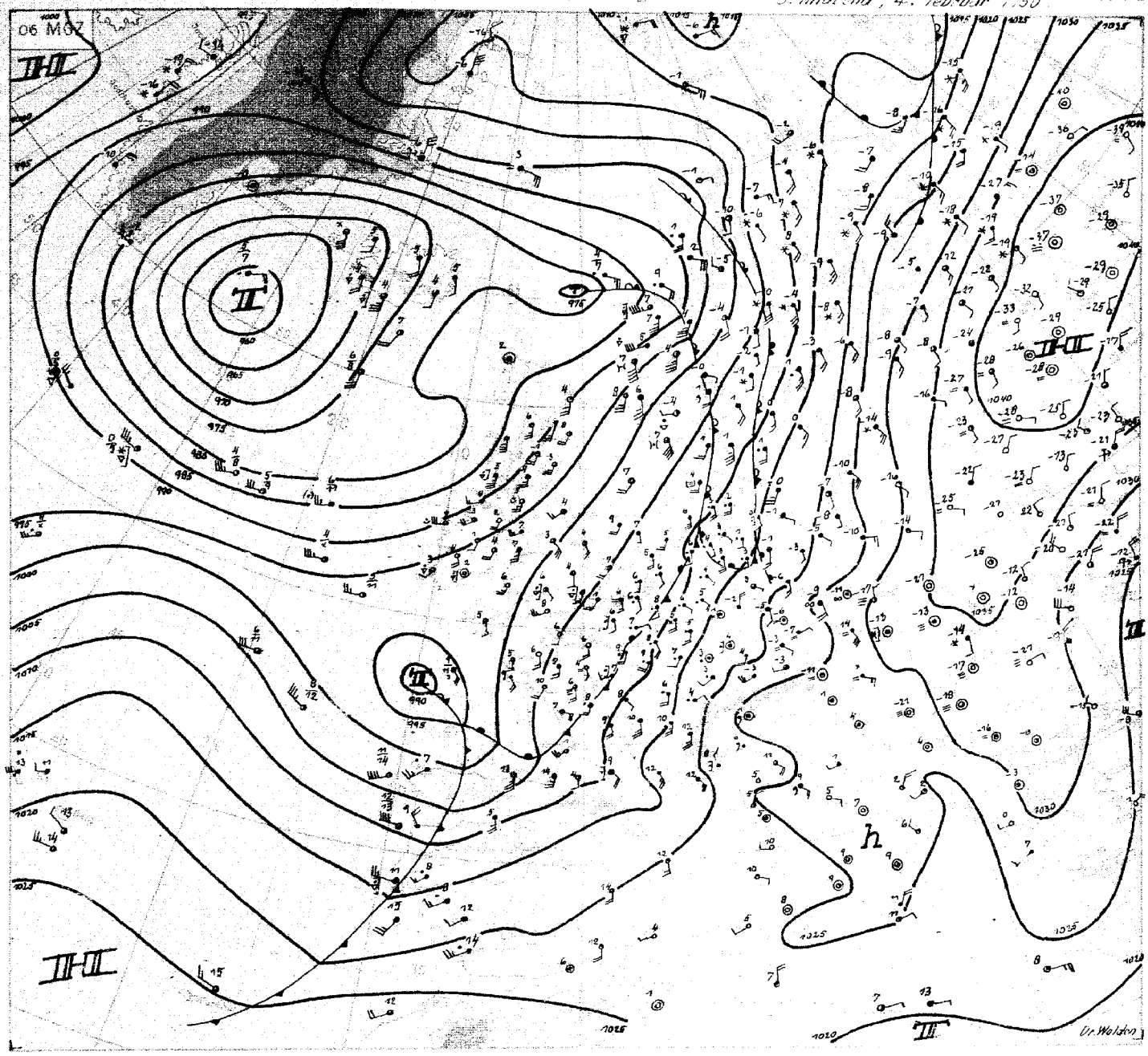

Sonnabend 4. Februar 50

Mit dem Vordringen eines gestern früh noch als Welle über dem Kanal gelegenen Tiefausläufers nach Jütland wurde die kalte Festlandsluft weiter nach Osten zurückgedrängt, und auch in Schleswig-Holstein und Niedersachsen herrscht jetzt überall Tauwetter. Dem nordwestdeutschen Flachland brachte die vergangene Nacht leichte Fröste nur noch im äußersten Osten Niedersachsens. Aufgleitregen an den Fronten ergaben in den letzten 24 Stunden bis zu 7 mm Regen an mehreren nordwestdeutschen Beobachtungsstationen.

In den gestrigen dreistündigen Druckänderungskarten war deutlich die Überlagerung der frontengebundenen, verhältnismäßig schnell wandernden isallobarischen Gebilde durch ein nur sehr langsam nordostwärts fortschreitendes, umfangreiches Fallgebiet über dem westlichen Nordmeer und Skandinavien zu erkennen. Diesen Druckfall allein durch eine spezielle Luftmassenkonstellation zu erklären, ist schwer. Er bewirkte eine weitere Ostwärtsverlagerung des Hochdruckgebietes über Nordeuropa und gleichzeitig eine Drehung der Luftströmung in den unteren Schichten über der Nordsee von Süd auf Südwest. Damit konnten die über dem westlichen Europa liegenden milden Meeresluftmassen weiter nach Osten vorankommen. Besonders kräftig ist die troposphärische Erwärmung über Skandinavien seit gestern früh.

Die Kaltfront des anfangs erwähnten Tiefausläufers über Jütland hängt stark zurück; eine erste Welle daran liegt heute 06 MGZ in der Gegend von Paris. Aus dem westlich und südwestlich der Britischen Inseln befindlichen Trog, der sich gegenwärtig abschwächt, hat sich über der Biskaya noch ein Randtief herausgelöst, das Anschluß an die Frontalzone über Südwesteuropa findet und ostnordostwärts, später nordostwärts ziehen wird. - Eine Depression im Seegebiet südöstlich von Neufundland wandert rasch mit der Höhenströmung ostnordostwärts. Damit bleibt in Nordwestdeutschland die Witterung veränderlich und trotz vorübergehender Südostwinde im ganzen verhältnismäßig mild.

Dr. Walden

VORDRUCK GEBR. SULTER, HAMBURG 19 20

Nr. 35

Freie Atmosphäre
Temperatur, Feuchte, Wind

Sonnabend den 4. Februar 1950

hh: Höhe in Dm PP: Druck (Zehner-mb) TT: Lufttemperatur (°C) TdTd: Taupunkttemperatur (°C) dd: Windrichtung (36 teilig) ff: Windgeschwindigkeit (Knoten)

122 Jever 5m

Zeit	3.2.50 14h					3.2.50 20h					4.2.50 02h					4.2.50 08h				
Druck (Hl)	1008.1 mb					1008.1 mb					1010.7 mb					1010.1 mb				
Bodendruck	1007 "					1006 "					1010 "					1009 "				
0°-Grenze	2100 m					2200 m					1400 m					1500 m				
PP	hh	TT	TdTd	dd	ff	hh	TT	TdTd	dd	ff	hh	TT	TdTd	dd	ff	hh	TT	TdTd	dd	ff
Boden mm		0	2	16	16		6	2	18	12		6	4	18	10		5	4	8	06
1000	110	6	2	·	·	111	6	2	·	·	8.7	7	6	·	·	8.2	6	6	·	·
950	47	7	3	20	43	47	7	3	23	38	51	6	6	24	27	50	6	6	22	28
900	93	4	3	21	46	94	6	2	23	38	95	2	1	23	23	94	3	3	22	47
850	139	3	-1	22	47	140	3	1	24	30	141	0	0	23	21	140	1	0	20	43
800	186	1	-1	22	34	187	1	-2	24	34	189	-1	-1	23	20	189	-2	-2	19	44
700	298	-2	-5	22	39	245	-4	-7	23	38	296	-6	-6	23	31	294	-7	-8	22	31
600	415	-9	-14	23	34	416	-9	-14	21	45	414	-11	-13	23	38	413	-13	-14	21	40
500	554	-19	-23	23	34	554	-21	-24	22	52	552	-19	-21	21	41	550	-22	-24	22	54
400	714	-30	-34	23	50	715	-33	-37	23	61	714	-32	-34	22	63	711	-32	-37	22	67
300	915	-47	·	24	71	911	-49	·	23	81	911	-49	·	23	81	908	-49	·	22	95
200	1171	-67	·	24	91	1165	-68	·	23	80	1165	-65	·	22	94	1165	-63	·	·	·
100	(1483)	·	·	·	·	·	·	·	·	·	1482	-56	·	·	·	·	·	·	·	·
Markante Punkte	985	4	2	·	·	982	6	1			945	7	7	·	·	970	7	7	·	·
	855	7	3	·	·	884	6	2			862	1	-1	·	·	750	-4	-4	19	20
	939	7	3	·	·	841	2	-1			750	-3	-3	23	28	711	-7	-8	·	·
	871	3	1	·	·	270	-58	·			650	-9	-18	24	-1	477	-7	-8	·	·
	838	3	0	·	·	211	-67	·			632	-11	-12	·	·	450	-24	-31	22	41
	650	-1	-9	22	39	195	-67	·			617	-10	-12	·	·	350	-32	-43	21	86
	423	-7	-12	·	·	178	-62	·			553	-16	-17	21	49	271	-54	·	·	·
	377	-12	-19	·	·	147	-54	·			513	-18	-19	·	·	254	-53	·	·	·
	480	-22	-26	·	·	·	·	·			350	-29	-42	23	75	220	-63	·	·	·
	443	-22	-24	·	·						250	-54	·	23	93	192	-63	·	·	·
	380	-12	-21	·	·						213	-65	·	·	·	152	-64	·	·	·
	218	-43	·	·	·						150	-56	·	·	·	·	·	·	·	·
	170	-67	·	24	57						098	-56	·	·	·					
	141	-67	·	·	·						·	·	·	·	·					
	135	-69	·	·	·															
Tropopause (m)	12700 m					11300 m					11400 m					11100 m				
Relative Topographie 300/500	362 Dm					357 Dm					359 Dm					358 Dm				
500/700	259 Dm					259 Dm					257 Dm					255 Dm				
700/1000	282 Dm					288 Dm					286 Dm					286 Dm				
500/1000	547 Dm					547 Dm					543 Dm					541 Dm				

419 Isertohn 258m

Zeit	3.2.50 14h					3.2.50 20h					4.2.50 02h					4.2.50 08h				
Druck (Hl)	1011.8 mb					1012.4 mb					1013.2 mb					1014.7 mb				
Bodendruck	988 "					989 mb					992 "					990 "				
0°-Grenze	2000 m					2000 m					1700 m					1700 m				
PP	hh	TT	TdTd	dd	ff	hh	TT	TdTd	dd	ff	hh	TT	TdTd	dd	ff	hh	TT	TdTd	dd	ff
Boden mm		7	2	13	13		8	4	18	14		7	4	18	07		6	4	18	09
1000	4.5	·	·	·	·	101	·	·	·	·	10.7	·	·	·	·	4.5	·	·	·	·
950	52	5	0	20	35	52	7	3	22	36	53	5	3	20	17	51	4	2	20	26
900	96	6	2	21	40	96	6	1	22	40	97	6	2	22	30	95	3	·	·	·
850	142	5	·	22	44	142	1	-1	23	35	143	2	-1	23	33	141	1	-1	23	29
800	192	1	·	22	48	191	0	-1	23	26	192	-1	-3	23	32	190	-2	-3	23	27
700	298	-3	·	22	50	297	-4	-4	21	20	297	-6	-9	23	37	295	-7	-8	22	26
600	418	-4	·	23	38	417	-11	-13	21	30	417	-11	-13	21	43	414	-11	-16	22	37
500	557	-17	·	23	38	555	-20	-22	20	37	554	-20	-22	22	50	551	-21	-26	23	42
400	721	-28	·	23	51	717	-31	-34	23	48	716	-32	-36	23	59	712	-32	-36	23	46
300	920	-45	·	24	55	916	-47	·	24	77	914	-47	·	23	65	909	-48	·	22	60
200	1180	-64	·	25	62	1171	-65	·	24	71	1170	-66	·	22	74	1166	-64	·	23	65
100	(1813)	·	·	·	·	1537	-58	·	25	29	(1403)	·	·	·	·	1504	-52	·	·	·
Markante Punkte	929	6	1	·	·	835	8	-1	·	·	730	4	2	·	·	740	3	2	·	·
	910	4	-1	·	·	779	-2	-2	·	·	642	-9	-11	·	·	758	-6	-6	22	27
	892	2	3	·	·	750	-2	-2	22	21	627	-9	-11	·	·	650	-9	-17	21	22
	841	4	·	·	·	721	-4	-4	·	·	580	-16	-17	21	47	280	-60	·	·	·
	794	-2	·	·	·	625	-8	-10	·	·	542	-16	-18	·	·	252	-64	·	·	·
	750	-3	·	22	50	568	-13	-15	·	·	185	-66	·	·	·	188	-64	·	·	·
	250	-54	·	24	56	216	-65	·	·	·	170	-63	·	21	72	185	·	·	23	70
	208	-64	·	·	·	143	-67	·	·	·	150	-58	·	21	72	135	-54	·	·	·
	170	-67	·	25	56	130	-64	·	25	31	110	-53	·	·	·	110	-54	·	·	·
	150	-61	·	26	40	122	-59	·	·	·	·	·	·	·	·	·	·	·	·	·
	149	-57	·	·	·	·	·	·	·	·										
	110	-57	·	26	28															
	107	-55	·	·	·															
	·	·	·	·	·															
Tropopause (m)	12200 m					11000 m					11600 m					11300 m				
Relative Topographie 300/500	343 Dm					340 Dm					354 Dm					354 Dm				
500/700	260 Dm					258 Dm					257 Dm					256 Dm				
700/1000	268 Dm					287 Dm					286 Dm					285 Dm				
500/1000	548 Dm					575 Dm					573 Dm					541 Dm				

034 Schleswig-La. 20m

Zeit	3.2.50 14h					3.2.50 20h					4.2.50 02h					4.2.50 08h				
Druck (Hl)	1011.4 mb					1011 mb					1012 mb					1014.4 mb				
Bodendruck	1009 "					1008 "					1010 "					1009 "				
0°-Grenze	1400-2100 m					2200 m					1500 m					1300 m				
PP	hh	TT	TdTd	dd	ff	hh	TT	TdTd	dd	ff	hh	TT	TdTd	dd	ff	hh	TT	TdTd	dd	ff
Boden mm		2	-4	16	16		3	1	16	14		3	2	30	10		3	3	18	08
1000	7.6	·	-1	19	23	6.5	3	0	21	33	7.0	4	3	24	22	7.1	3	3	20	13
950	50	7	7	21	47	50	5	2	22	35	51	6	6	24	24	51	4	2	21	14
900	46	3	2	21	40	94	5	4	23	39	95	5	3	24	25	94	2	-1	21	15
850	142	1	1	21	43	141	1	1	23	35	141	1	1	23	24	140	-1	-4	21	15
800	190	0	0	21	43	190	1	-1	22	32	192	-1	-1	22	28	188	-3	-7	21	13
700	297	-4	-5	21	50	296	-4	-7	23	39	294	-5	-7	23	36	293	-7	-11	22	33
600	412	-11	-14	22	44	416	-11	-14	22	34	416	-13	-14	21	42	412	-14	-18	22	34
500	555	-26	-24	22	46	554	-21	-24	22	41	552	-20	-24	21	54	548	-23	-28	22	58
400	717	-39	·	23	44	714	-33	-38	24	62	714	-34	-40	22	62	715	-36	-41	22	72
300	916	-45	·	25	62	909	-51	·	23	72	910	-49	·	24	70	910	-49	·	22	77
200	1174	-64	·	23	46	1163	-66	·	24	74	1165	-59	·	23	61	1165	-64	·	23	42
100	1410	-54	·	·	·	(1548)	·	·	·	·	(1598)	·	·	·	·	1604	-55	·	·	·
Markante Punkte	981	2	-1	·	·	984	3	-1			970	6	2	·	·	980	5	3	·	·
	944	8	3	·	·	940	5	1			933	2	0	·	·	773	-2	-8	·	·
	844	0	6	·	·	803	-07	·			834	-1	-1	·	·	750	-6	-9	21	19
	874	0	0	·	·	178	-61	·			733	-5	-7	·	·	577	-14	-21	·	·
	772	0	0	·	·	102	-56	·			580	-14	-18	·	·	507	-16	-32	·	·
	750	-1	-1	21	47	·	·	·			533	-14	-21	·	·	481	-25	-31	·	·
	674	-4	-7	·	·						250	-52	·	23	74	454	·	-32	·	·
	644	-4	-8	·	·						214	-63	·	·	·	350	-64	·	22	75
	650	-7	-10	21	51						164	-63	·	·	·	·	-54	·	·	·
	634	-7	-13	·	·						136	-56	·	·	·	211	-63	·	·	·
	550	·	-17	22	49						130	-57	·	·	·	190	-63	·	·	·
	234	-57	·	·	·						124	-57	·	·	·	170	-58	·	24	45
	182	-70	·	·	·						·	·	·	·	·	150	-53	·	23	30
	160	-71	·	·	·											117	-55	·	·	·
	085	5	·	·	·											110	-56	·	23	25
Tropopause (m)	12300 m					11400 m					11800 m					11600 m				
Relative Topographie 300/500	302 Dm					334 Dm					335 Dm					302 Dm				
500/700	258 Dm					257 Dm					257 Dm					255 Dm				
700/1000	287 Dm					287 Dm					286 Dm					284 Dm				
500/1000	545 Dm					544 Dm					543 Dm					539 Dm				

338 Hannover-La. 51m

Zeit	3.2.50 14h					3.2.50 20h					4.2.50 02h					4.2.50 08h				
Druck (Hl)	1013.1 mb					1013.3 mb					1013.3 mb					1012.2 mb				
Bodendruck	1007 "					1006 mb					100- "					1004 "				
0°-Grenze	2002 m					2137					1800 m					1700 m				
PP	hh	TT	TdTd	dd	ff	hh	TT	TdTd	dd	ff	hh	TT	TdTd	dd	ff	hh	TT	TdTd	dd	ff
Boden mm	—	3	-2	18	10		3	-1	15	15		3	0	15	10		3	1	18	06
1000	10.9	2	2	19	15	10.4	3	-1	20	25	10.7	3	0	20	20	9.7	3	1	21	15
950	53	6	-2	22	24	53	7	3	23	30	53	7	4	23	21	52	6	3	21	14
900	97	6	0	23	30	97	6	2	24	32	97	6	2	24	22	96	3	2	21	20
850	143	3	-1	23	30	143	3	2	24	23	143	2	0	23	23	142	1	-1	22	21
800	192	1	-4	22	30	192	1	1	24	24	191	-1	-2	23	32	190	-1	-3	22	24
700	298	-3	-6	22	30	299	-4	-6	24	20	297	-5	-6	23	31	295	-7	-9	22	27
600	418	-11	-12	21	32	419	-9	·	3	16	417	-11	-13	21	30	414	-12	-15	22	34
500	559	-18	-20	23	37	558	-16	-22	24	47	553	-18	-23	22	38	551	-21	-26	22	44
400	719	-30	-33	24	42	721	-29	-33	26	34	720	-29	-33	25	51	712	-33	-38	22	40
300	913	-47	·	26	47	921	-65	·	25	63	919	-65	·	24	73	918	-49	·	23	65
200	(1495)	·	·	27	47	1130	-66	·	25	82	·	·	·	24	64	1163	-55	·	23	58
100	·	·	·	26	16	·	·	·	·	·	·	·	·	28	24	1404	-54	·	·	·
Markante Punkte	980	3	-3			940	3	1	·	·	513	-18	-24	·	·	991	3	1	·	·
	924	7	1			945	8	4	·	·	484	-18	-24	·	·	978	6	3	·	·
	845	3	-3			750	-6	-2	25	19	321	-62	·	·	·	944	6	4	·	·
	780	-1	-4			687	-5	-7	·	·	283	-47	·	·	·	861	1	1	·	·
	750	0	-4	22	30	641	-5	-8	·	·	·	·	·	·	·	840	1	-2	·	·
	560	-15	-17	22	28	192	-03	·	·	·						650	-10	-13	23	28
	273	-33	-36			178	-07	·	·	·						450	-26	-29	22	32
	350	-37	-40	25	40	170	-07	·	·	·						250	-46	·	23	31
	250	-57	·	24	57	150	-63	·	·	·						211	-65	·	·	·
	237	-60	·	·	·	136	-60	·	·	·						196	-65	·	·	·
	·	·	·	·	·	·	·	·	·	·						170	-59	·	·	·
																450	-57	·	·	·
																110	-56	·	·	·
																057	-53	·	·	·
																·	·	·	·	·
Tropopause (m)	— m					12000 m					— m					11300 m				
Relative Topographie 300/500	342 Dm					343 Dm					344 Dm					357 Dm				
500/700	268 Dm					258 Dm					257 Dm					256 Dm				
700/1000	288 Dm					287 Dm					288 Dm					286 Dm				
500/1000	548 Dm					545 Dm					544 Dm					542 Dm				

Flugzeug

343 Celle 39 m

Zeit	4.2.50 8h							
Druck (Hl)	[illegible]							
Bodendruck	10[illegible] "							
0°-Grenze	[illegible] 100 m							
PP	hh	TT	TdTd	dd	ff	hh	TT	TdTd
Boden mm		3						
1000	10.[illegible]	3						
950	53	4						
900	97	4						
850	141	2						
800	142	1						
750	243	-2						
700	297	-7						
650	355	-9						
600	417	-11						
550	432	-15						
500	554	-19						
450	632	-26						
400	717	-31						
350	810	-38						
300	914	-41						
Tropopause (m)	— m							m
Relative Topographie 300/500	359 Dm							Dm
500/700	257 Dm							Dm
700/1000	287 Dm							Dm
500/1000	544 Dm							Dm

Wiertarf:

Höhenwinde

dd: Windrichtung (36 teilig) ff: Windgeschwindigkeit (Knoten)

Ort	Quakenbrück																																			
Zeit	3.2.50 14h																																			
Niveau (m)	dd	ff	dd	ff	dd	ff	dd	ff	dd	ff	dd	ff	dd	ff	dd	ff	dd	ff	dd	ff	dd	ff	dd	ff	dd	ff	dd	ff	dd	ff	dd	ff	dd	ff	dd	ff
Boden	17	17	19	20	16	14																														
300	19	19	·	·	16	16																														
600	26	47	20	32	21	28																														
900	23	47	22	34	22	32																														
1200	23	47	22	36	21	28																														
1500	23	47	23	48																																
1800			23	36																																
2100																																				
2400																																				
2700																																				
3000																																				
3600																																				
4200																																				
4800																																				
5400																																				
6000																																				
6600																																				
7200																																				
7800																																				
8400																																				
9000																																				
9900																																				
10800																																				
12000																																				
13500																																				
15000																																				

Täglicher Wetterbericht

Herausgegeben vom Meteorologischen Amt für Nordwestdeutschland
Zentralamt für die Britische Zone
Hamburg 4, Bernhard-Nochtstr. 76

Jahrgang 75 Nr. 36 a — Bezugspreis je Monat 10.- DM einschl. Postzustellgebühr — Sonntag den 5. Februar 1950

gestern 12 Uhr MGZ

Landstationen	Höhe (NN)	iiiTdTd	Nddff	VVwwW	PPPTT	$N_hC_hC_mC_H$	$6a_Sapp$	$8N_sC_hh_sh_s$	$8N_sC_hh_sh_s$	
List/Sylt	16	020 o1	91805	x4614	o9601	9xoxx	6o2o2			
Husum	13	029 o4	91606	o4734	o9604	9xoxx	6o7o7			
Cuxhaven	2	131 o4	81807	o4616	1o4o4	863xx	6o8o5			
Norderney	13	113 o5	91706	o1604	o9105	9xoxx	61909			S e e 1
Emden	6	203 o4	81610	o2606	o9205	871xx	61608			
Jever	5	122 o4	81606	o1616	o9807	862xx	61903			
Flensburg	41	033 o3	91810	o4616	o9804	9xoxx	6462			
Schleswig-La.	20	034 o3	81806	o4616	111o3	862xx	6772	88003		
Kiel	8	045 o2	81809	1o216	11o03	863xx	6o7o5			
L ü b e c k	13	15 6o2	81610	o5616	121o2	861xx	6o7o5	88003		
Hamburg-Fu.	14	147 o3	81508	o3446	11903	872xx	6o7o6	88003		
Lathen	8	204 o6	81805	o7606	o9706	874xx	61907			
Bramsche	86	316 o5	81909	25606	1o6o7	6657x	6o7o8			
Bremen	3	224 o4	81407	2o606	1o7o5	774xx	6191o			
Hannover-La.	51	338 o3	81804	15o26	113o4	6562x	6o7o9			
Lüneburg	28	244 o3	81808	1o216	11704	863xx	6o8o9			
Dannenberg	50	253 o2	91605	o4596	128o2	9xoxx	67909			
Braunschweig	82	348 o3	81804	15606	131o6	oo97x	6o7o9			
Göttingen	151	444 o1	81612	4o606	144o3	865xx	6o7o9			
Bochalt	22	406 o6	81612	12616	o9o08	6557x	616o5	8662o		
Gütersloh	70	320 o4	81607	32o22	124o7	521xx	6761o	88581	85635	
Salzuflen	96	325o3	71609	3oo16	11o06	5557x	6o8o9	8563o		
Bückeburg	67	330 o3	71622	48o26	114o6	4663x	61915	8366o	84635	
Iserlohn	25 8	419 o5	81812	6o616	111o7	6542x	6o7o5	86615		
Essen-Mülheim	120	410 o6	81617	5oo26	1oo08	3657x	6o7o6	83033		
Roetgen	463	503 o6	82209	81o36	o9707	854xx	6o7o4	88612		
Bonn	62	512 o4	81409	4oo22	112o7	6742x	6o7o8			
Alt-Astenberg *	780	427 o1	92011	x2476	2o8o1	9xoxx	6o7o1			
Braunlage *	607	452 o1	82505	1o616	4o4o2	871xx	6o7o8			
Feuerschiffe		iiiTdTd	Nddff	VVwwW	PPPTT	$N_hC_hC_mC_H$	$1d_ud_u/H_w$	$3RRT_bT_b$	6/app	
F-Schiff S 2	o	001 o6	o2oo5	98o1o	o65o7	oo9oo	12o21	------	6x31o	
" " Elbe 1	o	005o4	848o5	92465	1oo04	864xx	118xo	------	6x3o9	
" " P11	o	004 o5	81813	95106	o78o5	oo81x	11832	------	6x8o2	
" " Fehmarnbelt	o	006 o1	81910	945o4	1o8o2	8o32x	11920	------	6x7o3	

gestern 18 Uhr MGZ

iiiTdTd	Nddff	VVwwW	PPPTT	$N_hC_hC_mC_H$	$6a_Sapp$	$7RRT_bT_b$	$8N_sC_hh_sh_s$	$8N_sC_hh_sh_s$	
020o1	91404	x3454	o9701	9xoxx	6223o	7o2o2			
029o3	91705	o3456	o9803	9xoxx	6572o	7o4o4			
131o4	81804	1o286	1o4o4	863xx	61oo1	7o2o4			
113o5	91603	x2454	o9104	9xoxx	61oo3	7o4o5			
203o5	91607	o1454	o9205	9xoxx	612o1	7o4o5			
122o4	91606	o3456	o89o5	9xoxx	615o2	7o4o7			
033o2	91704	o2456	o9603	9xoxx	621o1	7o3o5			
034o3	91604	o1216	1o9o3	9xoxx	652o5	7o3o4			
045o2	81703	o7106	1o7o3	862xx	65oo1	7o3o3			
156o2	81614	o5516	119o3	862xx	654o3	7o2o3	88oo4		
147o3	81506	o3446	115o4	864xx	653oo	7o2o4	88o1o		
204o6	81805	o4445	o93o7	8646x	617o1	7o2o7			
316o6	81802	15o26	1o6o7	864xx	611o6	7950 7			
224o4	81205	161o6	1o3o4	365xx	65ooo	7o2o5	88o4o	83o2o	
338o3	81803	15o22	1o9o4	855xx	613o1	7o1o6			
244o3	81404	3oo22	114o4	864xx	61oo2	7o3o5			
253o2	81805	o7116	124o2	864xx	657o2	7o2o2			
348o3	82308	25o26	1246o	oo97x	614o2	7o3o7			
444o2	81607	97o22	128o3	864xx	659o7	792o3			
406o6	81507	o6102	o8oo7	764xx	617o7	7o2o8			
320o3	81406	24o22	112o6	5667x	627o8	7o1o8	88581	86633	
325o3	81605	15o22	1o605	7552x	612o2	795o6	8762o		
330o3	81615	24o32	114o6	856xx	621o4	792o7	8863o		
419o5	81609	4oo22	1ooo7	665xx	619o4	797o8			
410o6	81413	4oo25	o9oo8	665xx	619o3	7o1o8	86o33		
503o6	81818	8oo22	o77o6	4557x	617113	792o7	8462o		
512o7	41405	6oo22	o9609	5642x	61712	7o4o9	85o14		
427o2	92o14	x5435	193o2	9xoxx	673o5	796o2			Schnee 8 cm
452o3	92504	o3456	39403	9xoxx	672oo	7o4o3			
iiiTdTd	Nddff	VVwwW	PPPTT	$N_hC_hC_mC_H$	$1d_ud_u/H_w$	$3RRT_bT_b$	6/app		
001o6	21405	97o16	o55o6	9xxxx	11421	3oo5o	6x3oo		
005o3	91605	92474	o9oo3	9xoxx	116xo	39351	6x6o2		
004o4	91806	92474	o9505	9xoxx	118xo	3o152	6x3o5		
006o1	81907	94514	oo9o2	8o32x	119xo	3o4o2	6x7o5		

heute 0 Uhr MGZ

Landstationen	Höhe (NN)	iiiTdTd	Nddff	VVwwW	PPPTT	$N_hC_hC_mC_H$	$6a_Sapp$	$8N_sC_hh_sh_s$	$8N_sC_hh_sh_s$	
List/Sylt	16	020 o1	91405	x2454	o8401	9xoxx	64911			
Husum	13	029 o3	91505	o4454	o8oo3	9xoxx	67914			
Cuxhaven	2	131 o1	81207	15284	o8702	863xx	6o714			
Norderney	13	113 o4	81505	o7284	o6404	862xx	6o724			
Emden	6	203 o3	81115	o7284	o6603	856xx	6o717			
Jever	5	122 o3	71409	o8o14	o7204	6634x	61915			
Flensburg	41	033 o2	91305	o1454	o8302	9xoxx	64913			
Schleswig-La.	20	034 o3	90ooo	x9454	o9oo3	9xoxx	61916			
Kiel	8	045 o2	90ooo	o3454	o9703	9xoxx	6o71o			
L ü b e c k	13	15 6o2	81410	o6o25	1o8o3	862xx	616o7			
Hamburg-Fu.	14	147 o3	81407	o7104	1o3o4	864xx	6o71o	88o17		
Lathen	8	204 o4	81405	o4444	o6604	oo97x	61916			
Bramsche	86	316 o3	71805	2oo22	o8204	756xx	6o722			
Bremen	3	224 o2	71105	1o1o2	o84o3		61914	85o13		
Hannover-La.	51	338 o2	81508	4oo22	o8704	6557x	61914			
Lüneburg	28	244 o2	81403	2oo26	1ooo3	855xx	61608			
Dannenberg	50	253 o1	81806	o5162	11oo1	855xx	67908			
Braunschweig	82	348 o2	7oooo	25o22	11oo3	2561x	6o8o7			
Göttingen	151	444 oo	81812	97o31	111o3	854xx	6o7o9			
Bocholt	22	406 o5	81613	95632	o52o7	6642x	6o718	86o17		
Gütersloh	70	320 o4	81404	24612	o93o5	6552x	6o71o	8858o	8663o	
Salzuflen	96	325								
Bückeburg	67	330 o3	71618	32o12	o93o4	3557x	61913	8748o	8564o	83625
Iserlohn	25 8	419 o3	81809	4o6o2	o7oo8	756xx	6o71o			
Essen-Mülheim	120	410 o6	81823	3o616	o6oo8	865xx	6o81o			
Roetgen	463	503 o5	61818	75606	o5oo6	4542x	6o71o	86583	84616	
Bonn	62	512 o5	61620	5oo12	o7407	2557x	6o7o7	82695		
Alt-Astenberg *	780	427 o2	82o15	97o24	173o2	oo97x	6o712			
Braunlage *	607	452 o1	725o4	96o34	38oo2	oo95x	6o7o9			
Feuerschiffe		iiiTdTd	Nddff	VVwwW	PPPTT	$N_hC_hC_mC_H$	$1d_ud_u/H_w$	$3RRT_bT_b$	6/app	
F-Schiff S 2	o	001 o5	x11o9	91474	oo5o6	xxxxx	11121	------	6x835	
" " Elbe 1	o	005o4	91609	95434	o7164	9xxxx	116xx	-- --	6x819	
" " P11	o	004 o5	91413	91474	o68o5	9xoxx	114x1	------	6x82o	
" " Fehmarnbelt	o	006 o1	91905	93455	1o2o1	9xxxx	119xo	------	6x7o1	

heute 6 Uhr MGZ

iiiTdTd	Nddff	VVwwW	PPPTT	$N_hC_hC_mC_H$	$6a_Sapp$	$7RRT_bT_b$	$8N_sC_hh_sh_s$	$8N_sC_hh_sh_s$	
020o1	91513	o3614	o2702	9xoxx	67735	7o1o1			
029o3	81613	2o226	o3103	873xx	61627	7o1o2			
131o4	81614	3o216	o3505	864xx	61722	7o1o2			
113o4	81712	3o216	o11o5	855xx	6162o	797o3			
203o4	71622	4oo12	o2oo6	755xx	61732	793o3			
122o6	81812	3oo26	o23o6	855xx	6162o	7o3o3			
033o2	81412	o6604	o3403	861xx	61737	7o1o2			
034o3	81712	o6224	o4503	854xx	6794o	7o1o2			
045o2	81709	1o214	o5503	874xx	65727	7o2o2			
15 6o2	81610	1oo26	o66o2	855xx	6272o	793o2	8862o		
147o3	81413	11o26	o6504	566xx	62716	7o1o3	88660	85o4o	
204o4	51813	4oo12	o2907	55500	61711	7o1o4			
316o6	71815	6oo26	o5708	756xx	6161o	7o1o4			
224o3	71607	3262	o4705	755xx	65615	795o2	8763o	81o15	
338oo	71805	75o12	o63o4	5567x	625o7	7ooo2			
244o2	71403	15o16	o6403	oo978	61613	791o3			
253o1	81805	98o26	o82o1	855xx	65613	791o1			
348o1	61606	4oo12	o8oo4	oo948	61712	7ooo3			
444 51	11812	97o11	o94o2	oo94o	659o7	7ooo1			
406o4	71818	98o22	o35o8	784xx	614o7	7o1o4			
320o4	71813	48o18	o67o7	3557x	617o8	7o1o4	8758o	85645	83625
325o2	51918	25o18	o5606	25458	615o2	794o4	85499	82616	
330o1	51826	4oo36	o63o6	35678	6161o	793o6	8363o		
419o4	82o15	81o38	o5607	5557x	611o2	794o7	88599	8563o	
410o3	72o21	5oo26	o5507	765xx	612o7	7o2o7			
503o2	61815	81o36	o57o5	2544o	612o7	793o4	86626	82613	
512o4	72o21	5oo22	o7608	4541x	61111	7ooo7	8467		
427o2	92315	x5472	163o2	9xoxx	674oo	797o1			
452 51	52307	97oo2	363o2	oo97o	675o4	7ooo1			
iiiTdTd	Nddff	VVwwW	PPPTT	$N_hC_hC_mC_H$	$1d_ud_u/H_w$	$3RRT_bT_b$	6/app		
001o6	61818	97o36	935o6	xxxxx	11833	3o351	6x825		
005o3	91413	97o22	o17o4	9xxxx	114xx	3o1oo	6x832		
004o5	81422	97o22	oo6o5	xxxxx	114x1	3oo51	6x829		
006oo	92o18	94634	o57o1	9xxxx	12o21	3945o	6x934		

Deutsche Schiffsmeldungen (Schlüssel: YQ$L_aL_aL_a$ $L_oL_oL_oCC$ Nddff VVwwW PPPTT $N_hC_hC_mC_H$)

4/2	Nordenham	73703	17200	2o418	98o11	o78o2		4/2	Berlin	7372	17207	1o913	98o2o	961o1			Wiesbaden	7o633	12218	8o903	98o32	84oo4
	Hannover	73700	17000	2o9o9	98o11	o73o2			Brake	7o626	17507	12o13	98o1o	77o07			Neptun	73629	o5318	82o24	96818	965o7
	Marburg	73693	15100	oo9o9	99o1o	o58o3			Minchen	7o658	26oo7	71637	97o32	711xx			Lofoten	73700	17o18	61618	98o37	8815
	Grönkhl	73638	o74oo	71705	98751	891o5			Neptun	7364o	o67o6	72o37	97o32	823o6			Glücksnf	73700	16517	81524	96738	9o8o2
	Meerbusch	73595	o45oo	79918	97o11	95oo6			Kassel	73679	11811	8o913	97o32	88o3			Baumgarten	73552	o6o17	822o9	9o477	o8oo7
	Wiesbaden	7o633	12220	71413	97o38	76oo7			Marburg	73681	12211	81813	98277	893o4			Brake	7o619	14o17	118o5	98o21	851o8
	Neptun	73648	o7600	71324	98o22	877o6			Essen	73583	o4611	32106	97o22	o32o7			Westpr.	73667	1o217	82737	97o28	8870 7
	Kiel	73633	o6ooo	5o915	98o11	87oo4			Everling	7o608	o7611	61609	98o21	883o8			Berlin	73702	17223	81609	96525	89oo2
	Marburg	73702	17200	2o813	89o11	o72o2			Thüringen	7362o	o4411	8213o	97818	945xx			München	7o658	26o23	41113	97o21	844o5
	Emden	73541	o39o6	82213	98o22	o51o9			Brake	7o622	16o11	31813	98121	821o8			v. Humboldt	73681	11523	72124	98o22	898o7
	Marburg	73686	13807	41818	98o31	928o3			v. Humboldt	73658	o9311	8226o	94828	83oo7			Brake	7o615	12o23	418o5	98o23	88oo8
	Kiel	73643	o73o7	72344	96358	861o7			Baumgarten	73559	o4311	322o9	98o1o	o62o8			Lofoten	73700	17o23	81813	97267	88o52
	Meerbusch	73595	o45o7	71918	97o11	975o8			Westpr.	73658	o9o11	82437	97818	856o7			Flohr	73703	17323	81513	96607	879o3
	Wiesbaden	7o633	o15o7	32113	97o1o	938o8			Regensburg	73648	o7512	4223o	97o28	881o6			Oldenburg	73676	o6223	82o23	97o28	xxxo8
									München	7o658	26o17	51818	97o21	821o4			Regensburg	73632	o5723	7222o	97o22	949o7

Alle Zeitangaben in mittlerer Greenwicher Zeit (MGZ)

*Schiffsmeldungen auf Seekarte eintragen!

Höhenwetterlage von heute früh

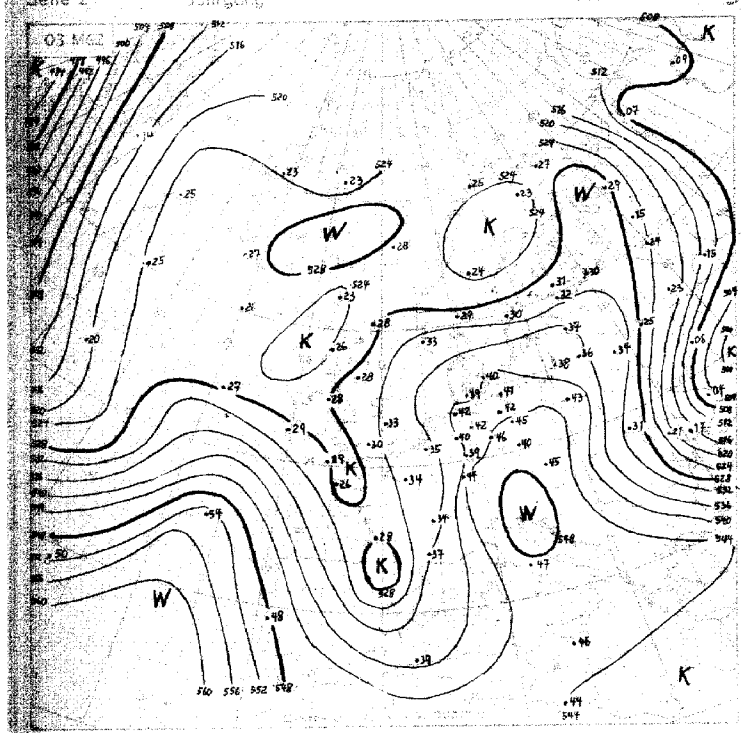

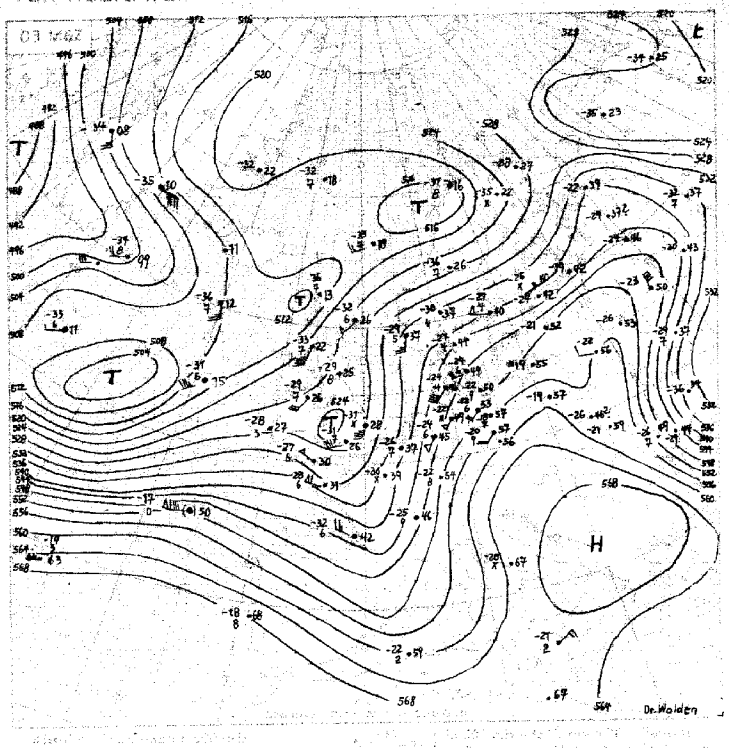

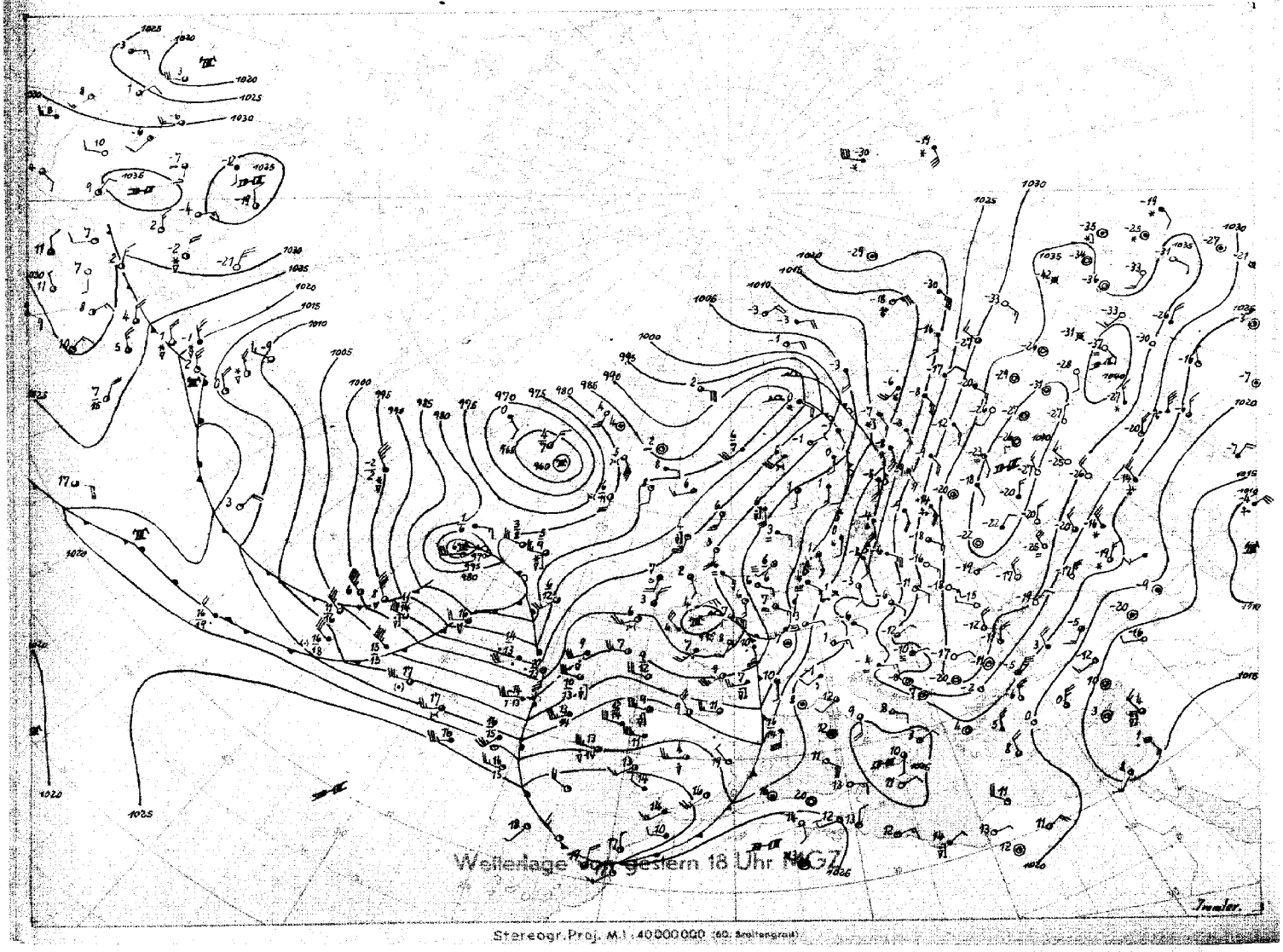

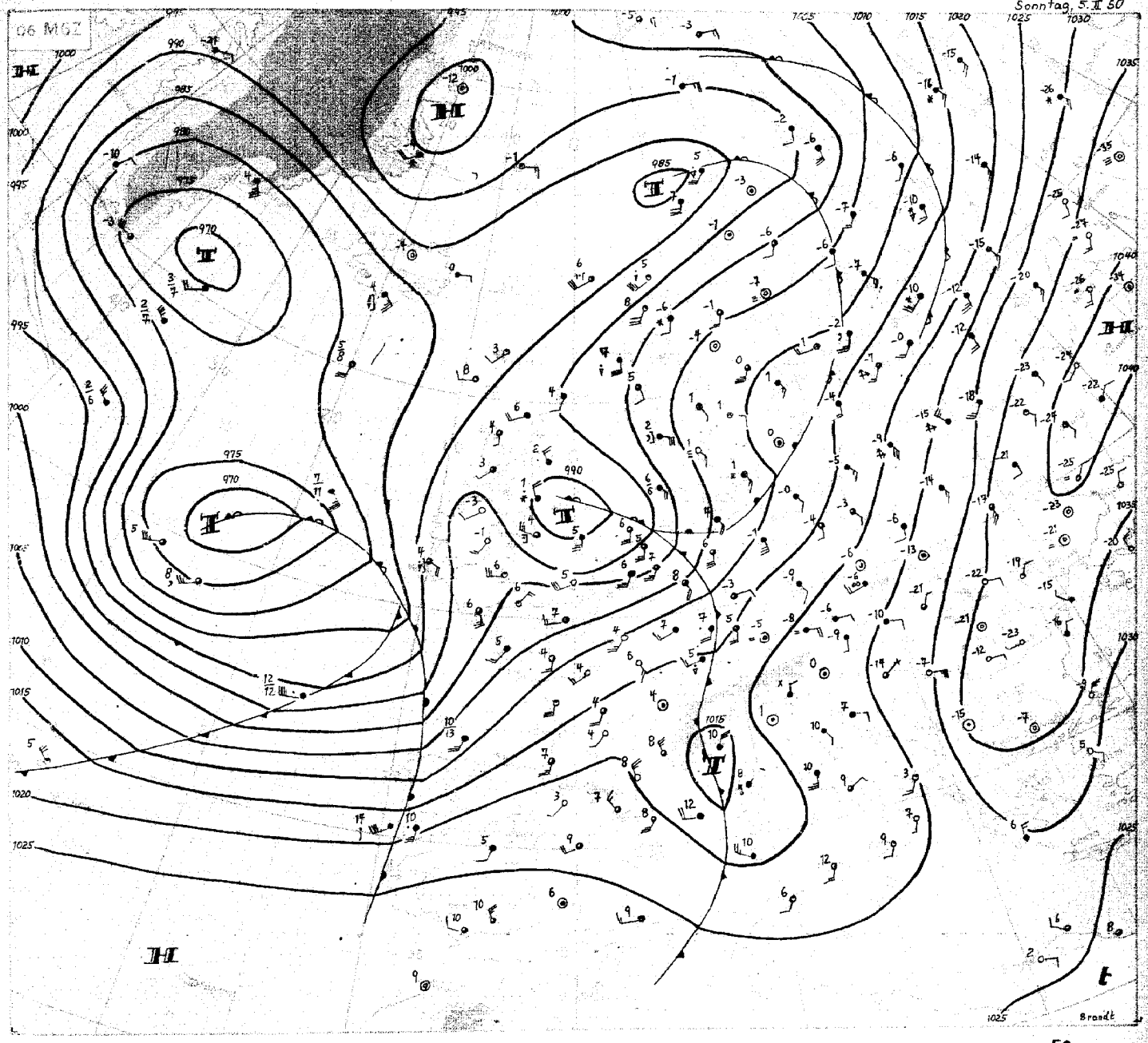

Sonntag 5. Februar 50

Während über dem Balkan immer noch ein relativ kaltes Hoch festliegt , schwenkte das am 2.2. noch über Finnland gelegene ursprünglich steuernde Hoch südostwärts , verstärkt durch einen von Nowaja Semlja südwärts wandernden Druckanstieg . Anhaltender Druckfall über Skandinavien hatte hier eine Drehung der Höhenströmung auf West zur Folge, wodurch die gestern noch über Schweden gelegene Warmluftzunge bis zum Baltikum vordringen konnte . Während von Finnland bis in die Dänemarkstrasse die Temperaturgegensätze sehr gering sind ,trat über Westeuropa eine Verschärfung auf, wo auf der Rückseite der von der Biskaya nach Mittelengland gezogenen Störung heute eine ausgeprägte Kaltluftzunge von England bis ins westliche Mittelmeer reicht. Der Höhenströmung entsprechend zieht diese Störung nach Mittelskandinavien , ihre Kaltfront überquert Nordwestdeutschland mit nur geringen Schauern und nachfolgender Aufheiterung.

Aus dem Seegebiet südöstlich Neufundland wanderte eine kräftige Zyklone unter Vertiefung bis in den Mittelatlantik. Auf der Nordseite eines kräftigen Hochs südlich der Azoren kam die Warmfront bis zur spanischen Küste voran , während die Kaltfront bei den Azoren stark schleift. Die Fronten dürften entsprechend dem Tiefdrucktrog in der Höhe über den Britischen Inseln ihre Zuggeschwindigkeit verlangsamen , der Okklusionsprozess schreitet rasch weiter fort, wofür ein starker Druckfall südlich Irlands spricht. Mit der sich noch verstärkenden südlichen Höhenströmung über dem westlichen Mitteleuropa dürfte der Einfluss dieser Zyklone später rasch nach Nordwestdeutschland übergreifen, wobei die Winde auch im Binnenland Sturmesstärke erreichen werden.

Eine neue Zyklone innerhalb der immer noch kräftigen atlantischen Frontalzone liegt heute südlich Neufundland . Die südliche Westlage auf dem Atlantik dürfte so noch erhalten bleiben.

B r a n d t

Nr. 36 a

Freie Atmosphäre
Temperatur, Feuchte, Wind

Sonntag den 5. Februar 1950

hh: Höhe in Dm PP: Druck (Zehnermb) TT: Lufttemperatur (°C) TdTd: Taupunkttemperatur (°C) dd: Windrichtung (36 teilig) ff: Windgeschwindigkeit (Knoten)

122 Jever 5m

Isobarenflächen Höhe, Temperatur, Feuchte, Wind	4.2.50 14h					4.2.50 20h					5.2.50 02h					5.2.50 08h				
Zeit	4.2.50 14h					4.2.50 20h					5.2.50 02h					5.2.50 08h				
Druck (mB)	1004.5 mb					1006.5 mb					1008.2 mb					1002.4 mb				
Bodendruck	1009 "					1008 "					1004 "					1002 "				
Ortshöhe	1400 m					1500-1800 m					2000 m					1800 m				
PP	hh	TT	TdTd	dd	ff	hh	TT	TdTd	dd	ff	hh	TT	TdTd	dd	ff	hh	TT	TdTd	dd	ff
Boden mm		6	5	20	06		6	5	14	06		4	3	14	08		7	5	20	14
1000	7.7	6	5	·	·	7.2	6	5	·	·	6.1	3	3	·	·	4.9	7	6	·	·
950	60	4	4	23	22	69	6	6	19	26	46	7	6	17	26	43	5	3	21	42
900	44	3	3	23	21	93	4	1	20	16	90	4	2	19	30	88	2	1	22	51
850	130	0	-2	23	21	139	1	-2	20	13	136	1	1	19	24	134	-2	-2	22	50
800	188	-2	-4	23	18	188	-1	-7	20	13	185	1	-3	18	30	182	-2	-11	21	46
700	293	-7	-12	23	22	293	-7	-14	21	17	291	-7	-9	18	24	287	-9	-23	20	48
600	411	-14	-26	23	42	411	-14	-28	21	26	410	-14	-20	20	28	404	-17	-34	20	54
500	547	-23	-36	22	58	547	-23	-38	22	48	546	-23	-28	19	36	540	-26	-38	19	69
400	707	-34	-44	22	76	706	-36	-49	22	81	705	-36	-41	20	52	698	-38	-49	20	82
300	903	-47	·	22	100	901	-49	·	22	60	899	-51	·	21	83	889	-53	·	19	87
200	1161	-60	·	22	82	1159	-53	·	22	47	1157	-54	·	22	64	1152	-51	·	·	·
100	1607	-59	·	·	·	1600	-53	·	26	26	1603	-52	·	27	18	(1680)	·	·	·	·
Markante Punkte Druck in ganzen mb	842	-1	-3	·	·	872	5	2	·	·	916	4	4	·	·	916	7	4	·	·
	822	-1	-3	·	·	827	-1	-3	·	·	860	3	6	·	·	842	-1	-3	·	·
	773	-7	-14	·	·	810	0	-7	·	·	810	3	1	·	·	780	-6	-17	21	48
	693	-7	-13	·	·	686	-58	·	·	·	680	-58	·	21	87	650	-12	-26	20	64
	250	-57	·	22	103	229	-67	·	·	·	240	-59	·	·	·	680	-20	-38	22	68
	233	-58	·	·	·	216	-67	·	·	·	210	-65	·	·	·	650	-31	-43	19	75
	213	-62	·	·	·	170	-58	·	23	40	188	-57	·	·	·	254	-53	·	·	·
	180	-52	·	22	47	150	-52	·	24	27	170	-54	·	22	47	250	-54	·	19	78
	170	-52	·	23	30	130	-53	·	25	22	130	-52	·	23	33	240	-46	·	·	·
	110	-50	·	·	·	090	-53	·	27	26	090	-62	·	·	·	209	-49	·	·	·
	082	-48	·	·	·	·	·	·	·	·	·	·	·	·	·	170	-52	·	·	·
																163	-52	·	·	·
																139	-46	·	·	·
																130	-46	·	·	·
																122	-49	·	·	·
Tropopause (m)	11200 m					10700 m					10400 m					9900 m				
Relative Topographie 300/500	356 Dm					354 Dm					353 Dm					350 Dm				
500/700	254 Dm					254 Dm					252 Dm					253 Dm				
700/1000	286 Dm					286 Dm					287 Dm					285 Dm				
500/1000	539 Dm					540 Dm					542 Dm					538 Dm				

419 Iserlohn 258m

Isobarenflächen Höhe, Temperatur, Feuchte, Wind	4.2.50 14h					4.2.50 20h					5.2.50 02h					5.2.50 08h				
Zeit	4.2.50 14h					4.2.50 20h					5.2.50 02h					5.2.50 08h				
Druck (mB)	1010.3 mb					1009.4 mb					1008.6 mb					1006.1 mb				
Bodendruck	979 "					978 "					976 "					976 "				
Ortshöhe	1400 m					2100 m					1600 m					1800 m				
PP	hh	TT	TdTd	dd	ff	hh	TT	TdTd	dd	ff	hh	TT	TdTd	dd	ff	hh	TT	TdTd	dd	ff
Boden mm		8	6	19	16		7	5	14	04		8	5	20	18		7	2	20	20
1000	8.6	·	·	·	·	7.6	·	·	·	·	8.2	·	·	·	·	8.6	·	·	·	·
950	61	6	6	20	23	60	6	4	16	13	69	6	6	22	38	63	6	6	23	53
900	95	6	6	23	32	94	6	3	20	21	91	6	1	20	48	92	6	0	23	64
850	141	2	2	24	27	140	5	1	21	32	137	1	-1	21	53	137	-3	-3	23	62
800	190	0	-1	24	28	189	1	-5	21	20	186	-1	-2	22	40	186	-3	-1	23	53
700	296	-6	-9	23	26	295	-7	-11	20	29	291	-7	-10	22	56	290	-6	-11	23	47
600	415	-12	-19	23	35	415	-12	-19	22	37	409	-14	-19	21	47	407	-20	-29	21	65
500	552	-22	-28	22	50	554	-23	-31	22	46	546	-24	-29	20	48	544	-27	-39	20	78
400	712	-33	-41	23	62	709	-34	-41	21	64	704	-37	-42	21	63	698	-38	-50	21	83
300	910	-44	·	22	94	904	-44	·	22	84	894	-50	·	20	100	890	-52	·	21	102
200	1169	-62	·	22	86	1167	-62	·	22	68	1156	-62	·	21	84	1153	-54	·	20	44
100	1468	·	·	·	·	1462	-59	·	·	·	1496	-54	·	·	·	(1680)	·	·	·	·
Markante Punkte Druck in ganzen mb	910	4	4	·	·	904	5	3	·	·	884	3	0	·	·	825	-1	-4	·	·
	850	-2	-6	24	26	881	6	3	·	·	819	-1	-2	·	·	758	-3	-16	·	·
	246	-62	·	·	·	758	-2	-8	·	·	796	-1	-2	·	·	680	-12	-21	·	·
	140	-61	·	·	·	656	-11	-14	·	·	650	-14	-13	21	44	668	-12	-21	·	·
	170	-62	·	22	66	638	-12	-15	·	·	641	-12	-14	·	·	554	-22	-29	·	·
	150	-57	·	22	53	618	-11	-17	·	·	628	-12	-14	·	·	550	-22	-29	20	69
	130	-53	·	22	34	477	-27	-34	·	·	450	-36	-34	20	84	365	-52	·	·	·
	110	-51	·	23	26	310	-64	·	·	·	365	-39	-80	·	·	248	-51	·	·	·
	104	-52	·	·	·	260	-67	·	·	·	350	-42	·	21	84	250	-52	·	23	78
						207	-63	·	·	·	242	-52	·	·	·	232	-52	·	·	·
						136	-67	·	·	·	287	-53	·	·	·	180	-52	·	·	·
						110	-65	·	·	·	280	-58	·	21	92	170	-52	·	·	·
						087	-63	·	·	·	240	-58	·	·	·	158	-51	·	·	·
						·	·	·	·	·	220	-62	·	·	·	150	-52	·	·	·
											110	-54	·	·	·	122	-52	·	·	·
Tropopause (m)	11200 m					11400 m					10800 m					9800 m				
Relative Topographie 300/500	358 Dm					358 Dm					354 Dm					350 Dm				
500/700	256 Dm					254 Dm					254 Dm					254 Dm				
700/1000	288 Dm					288 Dm					284 Dm					284 Dm				
500/1000	544 Dm					542 Dm					540 Dm					535 Dm				

034 Schleswig-La. 20m

Isobarenflächen Höhe, Temperatur, Feuchte, Wind	4.2.50 14h					4.2.50 20h					5.2.50 02h					5.2.50 08h				
Zeit	4.2.50 14h					4.2.50 20h					5.2.50 02h					5.2.50 08h				
Druck (mB)	1010.6 mb					1010.6 mb					1008.5 mb					1003.6 mb				
Bodendruck	1008 "					1008 "					1006 "					1001 "				
Ortshöhe	1400 m					1400 m					1800, 1700, 2000					1900 m				
PP	hh	TT	TdTd	dd	ff	hh	TT	TdTd	dd	ff	hh	TT	TdTd	dd	ff	hh	TT	TdTd	dd	ff
Boden mm		3	3	18	06		3	3	00	00		3	3	13	03		4	4	18	13
1000	8.5	3	3	22	11	8.4	4	4	19	08	6.7	4	4	17	21	6.8	4	4	·	·
950	49	5	4	22	13	50	4	4	19	09	49	5	3	17	22	46	4	3	22	38
900	94	2	1	23	16	94	1	1	20	08	92	2	2	17	22	88	4	1	21	36
850	140	1	-2	23	17	138	-1	-3	22	08	136	1	-1	18	20	134	2	1	21	37
800	188	-2	-5	23	20	187	-3	-6	22	09	187	1	-6	19	19	183	0	0	21	36
700	294	-8	-12	23	22	292	-9	-14	19	09	292	-8	-15	22	26	289	-4	-7	21	37
600	411	-14	-19	23	37	410	-16	-22	19	08	410	-15	-24	22	27	410	-12	-17	20	46
500	547	-25	-31	22	62	548	-26	-31	23	43	546	-24	-33	22	38	547	-21	-28	20	62
400	703	-35	-42	22	72	704	-36	-41	23	66	704	-38	-46	22	54	708	-36	-42	21	69
300	899	-48	·	22	100	900	-48	·	23	99	896	-51	·	22	92	901	-53	·	21	76
200	·	·	·	22	56	1157	-51	·	23	18	1154	-58	·	22	62	1160	-53	·	24	45
100	·	·	·	·	·	1598	-54	·	·	·	1594	-54	·	·	·	·	·	·	33	12
Markante Punkte Druck in ganzen mb	948	3	3			984	5	5			986	5	5	·	·	650	-7	-14		
	846	5	5			844	4	-1			870	2	1	·	·	580	-17	-23		
	842	1	1			814	0	-2			835	-1	-3	·	·	510	-19	-27		
	760	1	-2			765	0	-3			666	-9	-17	·	·	280	-54	·		
	693	-13	-16			697	-62	·			680	-11	-19	22	27	264	-54	·		
	608	-46	-59			682	-60	·			638	-12	-19	·	·	250	-54	·		
	480	-28	-32			179	-57	·			610	-14	-23	·	·	228	-58	·		
	380	-38	-46			614	-54	·			580	-20	-29	22	33	170	-52	·		
	370	-37	-46			124	-56	·			478	-27	-36	·	·	150	-52	·		
	260	-55	·			·	·	·			460	-34	-39	22	49	141	-51	·		
											257	-54	·	·	·	·	·	·		
											260	-59	·	22	84					
											210	-62	·	·	·					
											190	-55	·	·	·					
											110	-59	·	·	·					
Tropopause (m)	— m					11100 m					11200 m					9900 m				
Relative Topographie 300/500	352 Dm					353 Dm					350 Dm					355 Dm				
500/700	253 Dm					253 Dm					254 Dm					257 Dm				
700/1000	285 Dm					283 Dm					285 Dm					287 Dm				
500/1000	538 Dm					536 Dm					539 Dm					544 Dm				

338 Hannover-La. 51m

Isobarenflächen Höhe, Temperatur, Feuchte, Wind	4.2.50 14h					4.2.50 20h					5.2.50 02h					5.2.50 08h				
Zeit	4.2.50 14h					4.2.50 20h					5.2.50 02h					5.2.50 08h				
Druck (mB)	1010.9 mb					1010.3 mb					1007.8 mb					1006.4 mb				
Bodendruck	1004 "					1004 "					1001 "					1000 "				
Ortshöhe	1700 m					1700, 1900-2100 m					1900-2200 m					1200, 1500 m				
PP	hh	TT	TdTd	dd	ff	hh	TT	TdTd	dd	ff	hh	TT	TdTd	dd	ff	hh	TT	TdTd	dd	ff
Boden mm		4	3	16	06		4	3	16	06		4	2	16	06		5	1	17	06
1000	8.8	4	4	23	22	8.3	4	3	17	10	6.4	4	·	17	26	8.2	5	1	17	06
950	54	5	5	22	19	50	6	5	18	13	48	6	·	20	37	47	5	1	22	30
900	95	4	4	20	22	94	6	4	21	13	92	6	·	22	38	91	2	-2	24	34
850	141	2	-1	23	24	141	2	1	23	14	139	3	·	23	48	137	-1	-4	24	39
800	189	-1	-3	23	26	189	0	-4	23	17	187	0	·	24	40	186	-1	-8	23	40
700	295	-7	-9	24	29	295	-7	-16	23	21	293	-6	·	19	38	290	-6	-16	21	46
600	413	-15	-18	23	34	414	-13	-26	23	30	412	-13	·	20	42	409	-14	-28	21	59
500	550	-21	-26	23	54	550	-22	-46	22	41	549	-22	·	20	50	546	-24	-32	21	61
400	711	-33	-39	23	67	710	-35	-47	22	58	709	-33	·	21	66	704	-34	-44	21	65
300	907	-49	·	23	78	904	-51	·	23	94	905	-48	·	23	89	887	-51	·	22	84
200	1164	-66	·	22	77	1158	-65	·	23	73	1163	-64	·	21	80	1158	-52	·	·	·
100	1599	-53	·	·	·	1595	-53	·	26	16	1602	-53	·	·	·	(1696)	·	·	·	·
Markante Punkte Druck in ganzen mb	995	6	4	·	·	969	7	5	·	·	968	6	·	·	·	930	5	1	·	·
	970	4	2	·	·	894	-1	-2	·	·	924	4	·	·	·	861	-1	-4	·	·
	580	-14	-18	·	·	786	0	-6	·	·	858	3	·	·	·	834	1	-6	·	·
	550	-17	-21	22	44	671	-9	-18	·	·	788	0	·	·	·	730	-4	-13	22	60
	533	-17	-22	·	·	205	-66	·	·	·	760	-2	·	20	34	350	-46	·	22	75
	215	-64	·	·	·	180	-59	·	·	·	690	-10	·	20	63	333	-58	·	·	·
	184	-65	·	·	·	170	-59	·	22	39	638	-10	·	·	·	250	-57	·	22	62
	170	-62	·	23	66	144	-55	·	·	·	250	-58	·	22	90	216	-57	·	·	·
	130	-58	·	·	·	110	-56	·	25	22	203	-65	·	·	·	185	-52	·	·	·
	080	-51	·	·	·	065	-48	·	·	·	170	-61	·	21	59	170	-51	·	·	·
											150	-56	·	22	47	160	-51	·	·	·
											140	-53	·	·	·	150	-52	·	·	·
											090	-53	·	·	·	134	-52	·	·	·
											058	-49	·	·	·	115	-46	·	·	·
Tropopause (m)	12000 m					11400 m					11500 m					9300 m				
Relative Topographie 300/500	359 Dm					354 Dm					356 Dm					351 Dm				
500/700	255 Dm					255 Dm					258 Dm					253 Dm				
700/1000	286 Dm					287 Dm					287 Dm					285 Dm				
500/1000	541 Dm					542 Dm					542 Dm					540 Dm				

Flugzeug

343 Celle 39m

Isobarenflächen Höhe, Temperatur, Feuchte, Wind										
Zeit	5.2.50 08h									
Druck (mB)	1007.6 mb									
Bodendruck	1002 "									
Ortshöhe	1800 m									
PP	hh	TT	TdTd	hh	TT	TdTd				
Boden in m		4								
1000	6.3	6								
950	48	5								
900	92	1								
850	138	2								
800	187	-1								
750	238	-5								
700	292	-8								
650	389	-13								
600	410	-13								
550	474	-20								
500	545	-24								
450	620	-33								
400	703	-38								
350	792	-46								
300	895	-53								
Tropopause (m)	— m									
Relative Topographie 300/500	350 Dm									
500/700	254 Dm									
700/1000	285 Dm									
500/1000	539 Dm									

Wetterlage:

Hoch Sc. 860-870 mb
Hoch A: 400-360 mb
Dicht anhaltende Kondensstreifen 360-300 mb

Höhenwinde

dd: Windrichtung (36 teilig) ff: Windgeschwindigkeit (Knoten)

Ort	Göttingen				Roetgen																																	
Zeit	5.2.09h				5.2.09h																																	
Höhe (m)	dd	ff	dd	ff	dd	ff	dd	ff	dd	ff	dd	ff	dd	ff	dd	ff	dd	ff	dd	ff	dd	ff	dd	ff	dd	ff	dd	ff	dd	ff	dd	ff	dd	ff	dd	ff	dd	ff
Boden	16	12	23	16																																		
300	18	12	·	·																																		
600	21	23	23	20																																		
900	22	32	23	26																																		
1200			23	34																																		
1500			24	54																																		
1800																																						
2100																																						
2400																																						
2700																																						
3000																																						
3600																																						
4200																																						
4800																																						
5400																																						
6000																																						
6600																																						
7200																																						
7800																																						
8400																																						
9000																																						
9900																																						
10800																																						
12000																																						
13500																																						
15000																																						

Täglicher Wetterbericht

Herausgegeben vom Meteorologischen Amt für Nordwestdeutschland
Zentralamt für die Britische Zone
Hamburg 4, Bernhard-Nochtstr. 76

Jahrgang 75 Nr. 37a — Bezugspreis je Monat 10.- DM einschl. Postzustellgebühr — Montag den 6. Februar 1950

gestern 12 Uhr MGZ

Landstationen	Höhe (NN)	iiiTdTd	Nddff	VVwwW	PPPTT	$N_hC_hh_sC_M$	$6o_xapp$	$8N_sCh_sh_s$	$8N_sCh_sh_s$	
List/Sylt	16	020 e1	82e22	97e22	989e2	854xx	6e712	88612		See 3
Husum	13	029 e3	81618	3ee05	ee7e6	855xx	6e7e7			
Cuxhaven	2	131 e3	82218	81e22	e2ee6	854xx	616e6			
Norderney	13	113 e2	62e21	81e36	998e5	655xx	647e5			See 4
Emden	6	203 e1	52236	81e18	e12e7	4254e	619e7			
Jever	5	122 e3	62424	81e12	e15e7	655ee	6e7e5			
Flensburg	41	033 e3	81719	3ee26	ee7e5	864xx	6e7e9			
Schleswig-Lo.	20	034 e3	81818	48612	e23e6	754xx	673ee	87615		
Kiel	8	045 e4	81918	5ee26	e3ee7	865xx	6e7e7			
Lübeck	3	15 6e2	81716	4ee22	e53e7	6557x	6e7e6			
Hamburg-Fu.	14	147 e2	82116	32e22	e49e7	7557x	6e711	88583	87625	
Lathen	8	204 e2	62511	82e22	e3ee8	614ee	61ee3			
Bramsche	86	316 e2	7222e	82e22	e55e7	755xx	6e2e2			
Bremen	3	224 e2	72e2e	81e16	e44e7	585xx	61ee3			
Hannover-Lo.	51	338 e3	72313	75e12	e61e7	1552x	679e1			
Lüneburg	28	244 e2	82213	4ee22	e55e8	6567x	649e7			
Donnenberg	50	253 e2	82e14	3ee22	e69e6	2567x	67911			
Braunschweig	82	348 e2	82113	81e22	e83e8	4567x	6e7e4			
Göttingen	151	444 e2	81812	75e22	e87e6	1151x	6e9e9			
Bochalt	22	406 e2	22125	82e21	e43e8	225ee	6e7e1	8282e		
Gütersloh	70	320 e1	5e52e	81e12	e72e8	555ee	6e2e2	85625		
Salzuflen	96	325e2	6252e	81e12	e63e8	585xx	641e4	85827		
Bückeburg	67	330 e2	62e25	81e12	e72e7	354xx	674e1	86625	8361e	
Iserlohn	258	419 ee	42e18	82e12	e74e7	454ee	64ee3	84611		
Essen-Mülheim	120	410 e2	52322	82e12	e6ee7	585ee	619e4	85827		
Roetgen	463	503 51	32318	82e12	e67e5	314ee	6e712	83815		
Bonn	62	512 e1	22e18	83e21	e83e8	254ee	649e1			
Alt-Astenberg *	780	427 ee	72115	83e12	162e2	65341	6e7e7	81499	866e7	
Braunlage *	607	452 ee	82ee9	6ee21	362e2	753xx	619e4			
Feuerschiffe		iiiTdTd	Nddff	VVwwW	PPPTT	$N_hC_hC_wC_M$	$1d_wd_wd_w/H_w$	3RRT$_6$T$_6$T$_5$	6/app	
F-Schiff S 2	o	001 e3	72224	97e32	93ee5	797xx	12e47	.	6x33e	
" " Elbe 1	o	005e3	82324	98e22	eeee6	ee91x	12e21	.	6x911	
" " P11	o	004 e4	82134	97e22	98ee5	876xx	12134	.	6x81e	
" " Fehmarnbelt	o	006 e1	81818	95e22	e4ee3	8e62x	11821	.	6x7e6	

gestern 18 Uhr MGZ

iiiTdTd	Nddff	VVwwW	PPPTT	$N_hC_hC_wC_M$	$6o_xapp$	$7RRT_6T_6$	$8N_sCh_sh_s$	$8N_sCh_sh_s$	
020e1	e2117	98e12	985e2	ee9ee	653ee	7e1e3			See 3
029e1	32e18	8ee16	ee6e4	2554i	619e4	79566			
131e2	4191e	8ee12	e17e4	3544e	6e91e	7eee7			
113e2	21711	81e22	996e3	ee95e	6e9e9	79766			
203e1	51818	75e32	ee7e3	34542	619e5	7eee7			
122e1	119e8	81e12	e1ee4	ee97e	6e9e7	7eee8			
033e1	21914	98e12	ee6e3	1244e	619e2	7e1e6			
034e1	62e16	8ee22	e18e4	5464e	629e4	792e6	8248e	8563e	
045e2	72e11	81e32	e25e5	755xx	619e1	797e7			
156ee	11812	75e11	e47e6	156ee	619e2	7eee8			
147e1	e1911	4ee12	e43e6	ee9ee	617e3	7eee8			
204e1	418e9	82e3e	e17e4	2447e	61912	7eee8			
316e1	5181e	81e12	e29e6	555ee	61719	7eee8			
224ee	416e8	8ee32	e31e3	455ee	65911	797e8			
338e1	318e8	81e2e	e42e4	355ee	61913	7eee8			
244e2	318e9	6ee21	e46e5	2557e	619e4	7eee8			
253e1	e2ee9	5ee12	e6ee3	ee9ee	657e1	7eee7			
348e1	121e5	61e22	e73e5	156ee	612e2	7eee8			
444ee	41614	81e3e	e68e3	ee97x	6191e	7eee7			
406e2	71811	82e38	e15e7	755xx	61928	797e9	8762e		
320ee	4181e	8ee12	e47e5	455ee	61719	7eee9	84625		
32551	72e1e	81e22	e4ee6	755xx	61815	7eee9	8762e		
330ee	61718	8ee32	e48e6	656xx	61911	7eee8	8664e		
419e1	61613	81e31	e32e6	446xx	61928	7eee8			
410e1	81817	81e32	e17e7	ee92x	61934	7eee8	88583		
503ee	81815	81e22	e13e4	ee92x	61733	7eee5	88583		
512e1	81615	82e22	e34e7	ee92x	61731	7eee9			
42751	71916	81e32	122e1	4545x	66917	7eee2	87495	8461e	Schnee 3 cm
45251	12ee6	98e12	349e1	154ee	667e1	7eee3			Schnee 6 cm
iiiTdTd	Nddff	VVwwW	PPPTT	$N_hC_hC_wC_M$	$1d_wd_wd_w/H_w$	3RRT$_6$T$_6$T$_5$	6/app		
001e4	32224	98e2e	93ee5	398ee	12247	3ee52	6x82e		
005e3	62313	98e22	eeee6	2263e	133xx	3eee4	6x3ee		
004e4	12126	98e2e	99ee5	147ee	12135	39751	6x3ee		
006e1	11713	97e11	e24e2	146ee	11721	393e3	6x7e5		

heute 0 Uhr MGZ

Landstationen	Höhe (NN)	iiiTdTd	Nddff	VVwwW	PPPTT	$N_hC_hC_wC_M$	$6o_xapp$	$8N_sCh_sh_s$	$8N_sCh_sh_s$	
List/Sylt	16	020 ee	81814	97616	956e1	3732x	6e818	8874e	83ee8	
Husum	13	029 e1	81818	7ee32	959e3	ee92x	6e821			
Cuxhaven	2	131 e3	81613	4e5e5	96ee4	864xx	6e833			
Norderney	13	113 e1	81714	75616	94ee3	864xx	6e831			
Emden	6	203 e3	81617	5e216	942e4	854xx	6e833			
Jever	5	122 e3	81611	5e6e6	946e4	874xx	6e734			
Flensburg	41	033 ee	71715	978e8	963e3	784xx	6e721			
Schleswig-Lo.	20	034 e1	81816	8ee22	974e4	3552x	6e721			
Kiel	8	045 e1	81713	81e32	981e3	5662x	6e72e			
Lübeck	3	15 6e1	81614	5ee2e	998e3	ee97x	6e721			
Hamburg-Fu.	14	147 e1	814e6	32912	995e4	3561x	6e826	88583	8363e	
Lathen	8	204 e3	81613	816e6	937e4	6542x	6e841			
Bramsche	86	316 e3	81815	5e626	96ee4	7551x	6e745			
Bremen	3	224 e2	81211	5e616	96ee4	865xx	6e839	88e3e		
Hannover-Lo.	51	338 e1	81612	5e6e5	968e4	874xx	6464e			
Lüneburg	28	244 e1	815e2	5e251	993e4	6742x	6e728			
Donnenberg	50	253 e1	81613	75e22	ee7e2	ee91x	6e824			
Braunschweig	82	348 e1	817e6	6e6e2	999e4	4752x	6e84e			
Göttingen	151	444 e1	81416	97e22	995e4	866xx	6e732			
Bochalt	22	406 e4	81622	96636	923e6	6742x	6e843			
Gütersloh	70	320 e2	816e9	48e26	969e5	855xx	6e844	88626		
Salzuflen	96	325								
Bückeburg	67	330 e2	81622	56216	976e6	4662x	6e839	8855e	84e3e	
Iserlohn	258	419 e2	81624	3e616	949e6	6732x	64639			
Essen-Mülheim	120	410 e4	81825	4e616	933e6	8e52x	6e739	8872e		
Roetgen	463	503 e3	82e24	81e26	936e4	5542x	64617			
Bonn	62	512 e3	81815	81e22	961e7	4642x	67626			
Alt-Astenberg *	780	427 ee	82e18	1e757	e6eee	871xx	6e732	88ee2		
Braunlage *	607	452 51	821e8	9722e	282e1	953xx	6e737	8765e		
Feuerschiffe		iiiTdTd	Nddff	VVwwW	PPPTT	$N_hC_hC_wC_M$	$1d_wd_wd_w/H_w$	3RRT$_6$T$_6$	6/app	
F-Schiff S 2	o	001 e4	81418	97e36	87ee5	8xxxx	12e33	.	6x838	
" " ELBE 1	o	005e3	81613	97612	95ee4	9xxxx	116xx			
" " P11	o	004 e4	81619	97612	941e5	ee82x	11634			
" " Fehmarnbelt	o	006 e1	81715	97e32	985e2	ee92x	11721	.	6x825	

heute 6 Uhr MGZ

iiiTdTd	Nddff	VVwwW	PPPTT	$N_hC_hC_wC_M$	$6o_xapp$	$7RRT_6T_6$	$8N_sCh_sh_s$	$8N_sCh_sh_s$	
020ee	81612	5e2e6	894e1	864xx	61827	7e1e1	88e12		See 7
029e2	81613	3e616	895e3	873xx	61723	7e1e2	88ee8		
131e4	81815	2e586	9e4e4	873xx	61816	7e1e3			
113e4	81813	5e636	891e4	855xx	62707	7e5e3			
203e4	52e22	5e216	9eee4	555ee	61606	7e4e3			
122e4	82312	3e626	896e5	874xx	61612	7e3e3			
033e2	815e8	3e616	9e2e3	864xx	61727	7e1e2			
034e2	8161e	24636	911e3	874xx	62754	7e1e2			
045e2	81811	5e616	916e3	864xx	61726	793e2			
156e2	81614	4e616	936e3	7642x	6172e	792e3			
147e4	81911	e95e2	93ee4	472xx	61616	7e1e3	88ee8	84ee3	
204e5	821e9	816e6	9e9e6	754xx	614ee	7e5e4			
316e5	72e14	82e26	924e6	754xx	615e4	7e3e4			
224e4	82ee9	65216	92ee5	6747x	616e9	7e3e3			
338e3	52e14	6ee22	933e7	555ee	616ee	79751			
244e3	82412	4e616	931e4	873xx	61617	793e3	88ee8		
253e2	81615	2e636	94983	6732x	61719	7931e			
348e3	32215	81e16	962e7	2554e	61726	793e3			
444e3	82615	97e22	972e6	845xx	61700	79762			
406e4	71818	81e36	911e8	684xx	61962	7e6e5			
320e3	61808	53e36	942e6	5564e	625e5	7e1e4	85635		
32583	52516	81e16	932e7	4554e	615e5	7e2e4	84626		
330e3	42628	8ee36	946e7	456ee	625e3	7e1e5	84635		
419e3	72e18	75e36	938e7	755xx	612e3	7e3e4			
410e4	72e2e	81e26	927e7	755xx	612e1	7e3e5	8763e		
503e3	82e15	8ee16	935e4	5542x	615e2	7e2e3	85616		
512e4	61805	81e31	953e8	655ee	612e9	7916e			
427e2	81916	8ee27	e5ee2	861xx	667e3	7e3ee	88ee2		Schnee 3 cm
452e2	32613	97637	255e2	872xx	667e6	7e151			Schnee 5 cm
iiiTdTd	Nddff	VVwwW	PPPTT	$N_hC_hC_wC_M$	$1d_wd_wd_w/H_w$	3RRT$_6$T$_6$	6/app		
001e5	82ee9	97616	84805	xxxxx	12e33	36753	6x8e2		
005e3	81813	97613	89ee4	9xxxx	118xx	39751	62821		
004e4	81819	97616	88ee5	866xx	11834	39352	6x618		
006ee	81618	97612	923e2	8662x	11621	39762	62828		

Deutsche Schiffsmeldungen (Schlüssel: YQ$L_aL_aL_a$ $l_ol_ol_oC_oC_o$ Nddff VVwwW PPPTT $N_hC_hC_wC_M$)

1.1.	Essen	13564	e6eee	9e6e7	941e4	e68e5	5.2.	Humboldt	13691	143e7	82121	96636	882e7	5.2.	Storm	13568	e1817	82818	97e22	823e7
	Nordenham	13700	159ee	823e9	97e37	88ee3		Kampt	13678	122e7	82118	98258	98146		Thüringen	13577	e5217	82213	97818	82eee
	Tannenberg	13765	172ee	81813	96838	878e2		Meersburg	13641	e7347	42224	97e11	98ee8		Lorelen	13697	16418	82236	96816	88883
	Hasee	13763	172ee	81513	98697	879e2		Kassel	13694	15411	82224	97e32	88785		Humboldt	13693	19417	82124	97256	899ee
	Tide	13595	e46ee	82e18	97e22	e52e6		Bäckler	1e586	ee511	8126e	97216	xxxe6		Berlin	13702	17217	8223e	97e28	87985
	Herzog	1e471	e54ee	22537	99ee1	e9ee9		K. Fiehr	13703	17311	82224	95656	876e4		Wurttemberg	13694	15317	72318	98216	98786
	Glückauf	13700	165ee	815e9	966e2	881e4		Thüringen	13587	e4811	81444	97e22	89exx		Bremerhaven	13766	17617	8223e	96646	88665
	Klapt	13668	112ee	42e36	98e31	92e87		Ulrichsburg	13655	e8611	62236	98e21	96386		Insug	1e631	20717	47369	97e18	88985
	Grebenhel	13611	e42ee	52918	97e28	e32e7		Zeus	13543	e6412	82136	97e22	75266		München	1e651	25617	71424	97832	92285
	Marburg	13659	e08e7	32337	98251	929e5		Ostmark	13573	e5712	81418	98e22	9e1e6		Fritzjof	13546	e5423	82836	96806	834e6
	Berlin	13702	172e7	62318	96634	876e5		Hammerbacher	13693	15e11	72e24	97e28	83ee4		München	13651	26623	81118	97e32	95ee4
	Sigfun	13616	e41e5	81824	97258	999e7		Fritzjof	13589	e5312	81337	96868	896e6		Tide	13566	e5821	81546	96162	9e2e4
	Drake	1e6e9	1eee7	318e2	96e21	892e8		Regensburg	13626	e4912	8186e	98e32	932e7		Lorelen	13693	15e23	62136	98e38	9eee5
	Rhein	1e6e4	e7867	32765	97e08	89ee5		K. Everling	13578	e1e17	8176e	97258	89ee7		Drake	1e495	e5593	8e4e3	97608	8556e
	München	1e658	25ee7	34313	98e11	86e1e		K. Fiehr	13703	17317	82e34	96645	86ee5		Bremerhaven	13766	17e23	82e13	97e23	89583

Alle Zeitangaben in mittlerer Greenwicher Zeit (MGZ)

*Höhenunterschied auf Stationshöhe reduziert

Höhenwetterlage von heute früh

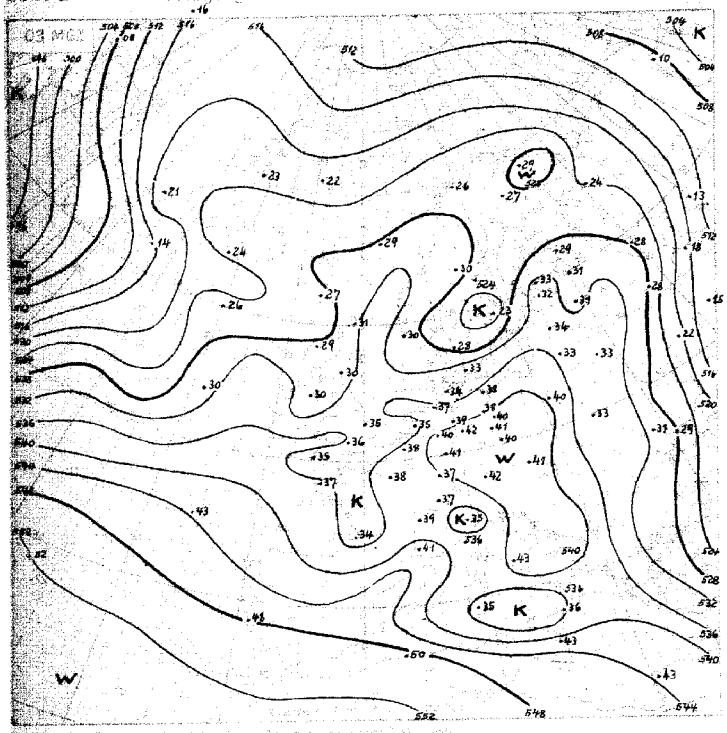

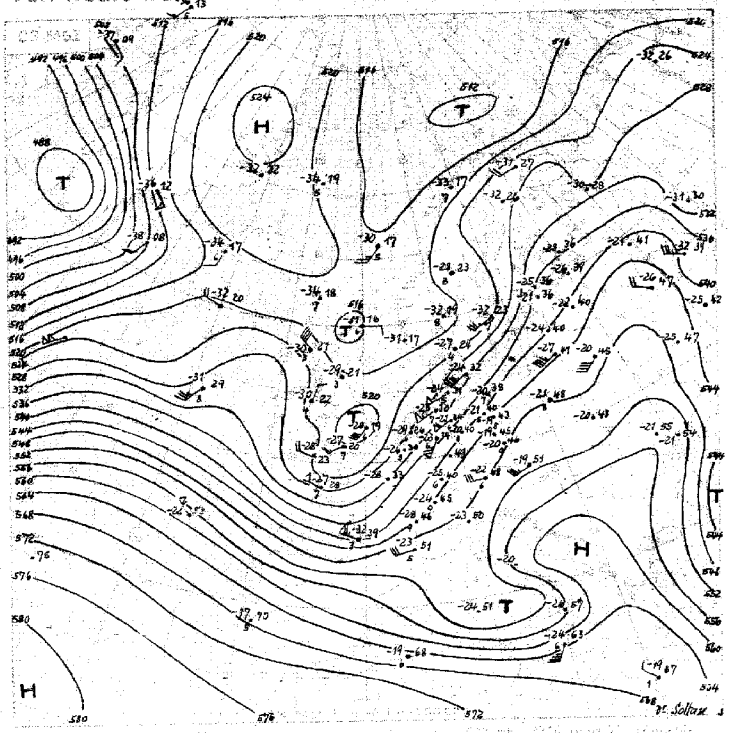

Relative Topogr.
1.-10. 2.

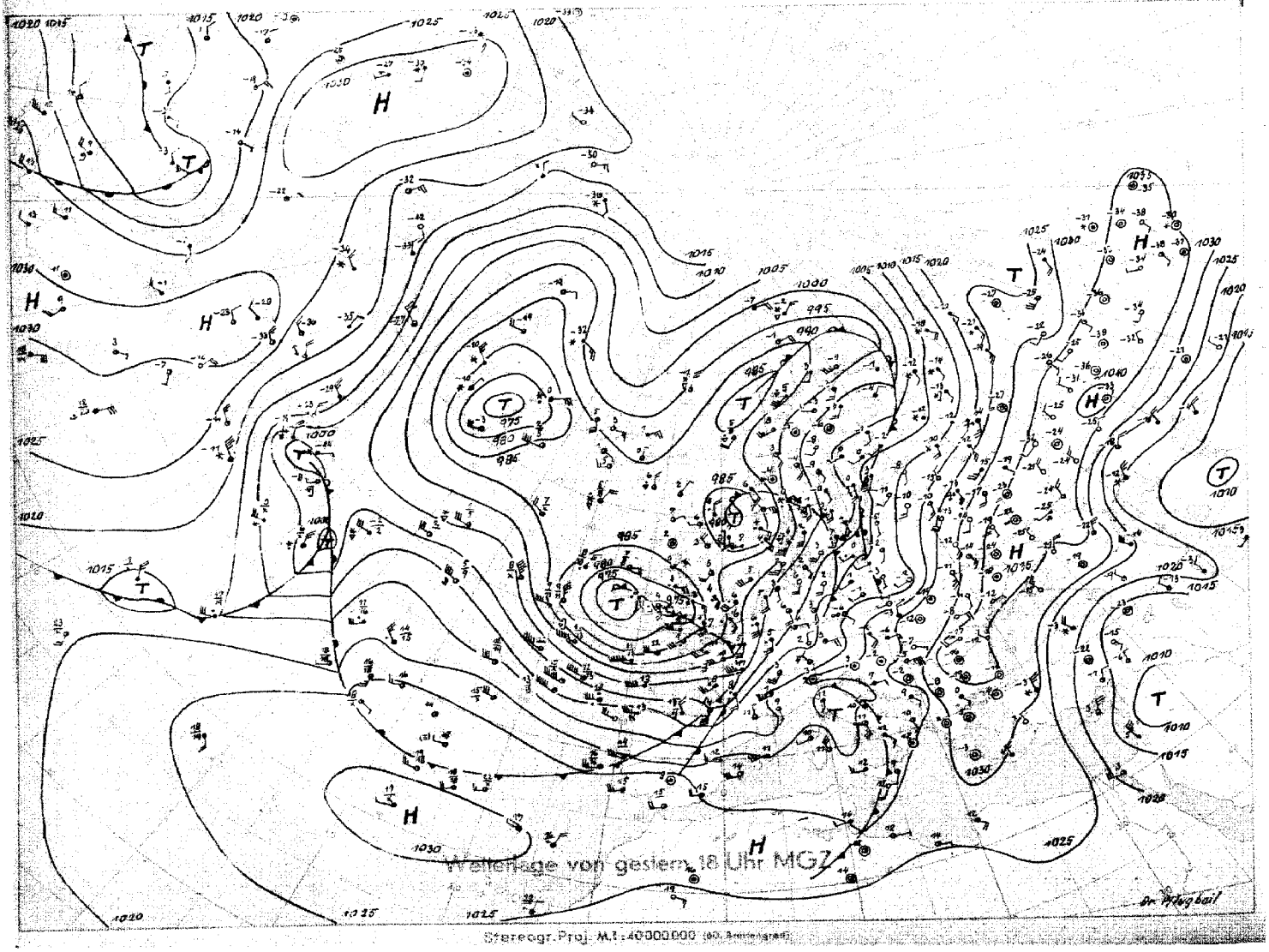

Wetterlage von gestern 18 Uhr MGZ

Stereogr. Proj. M.1:40000000 (60. Breitengrad)

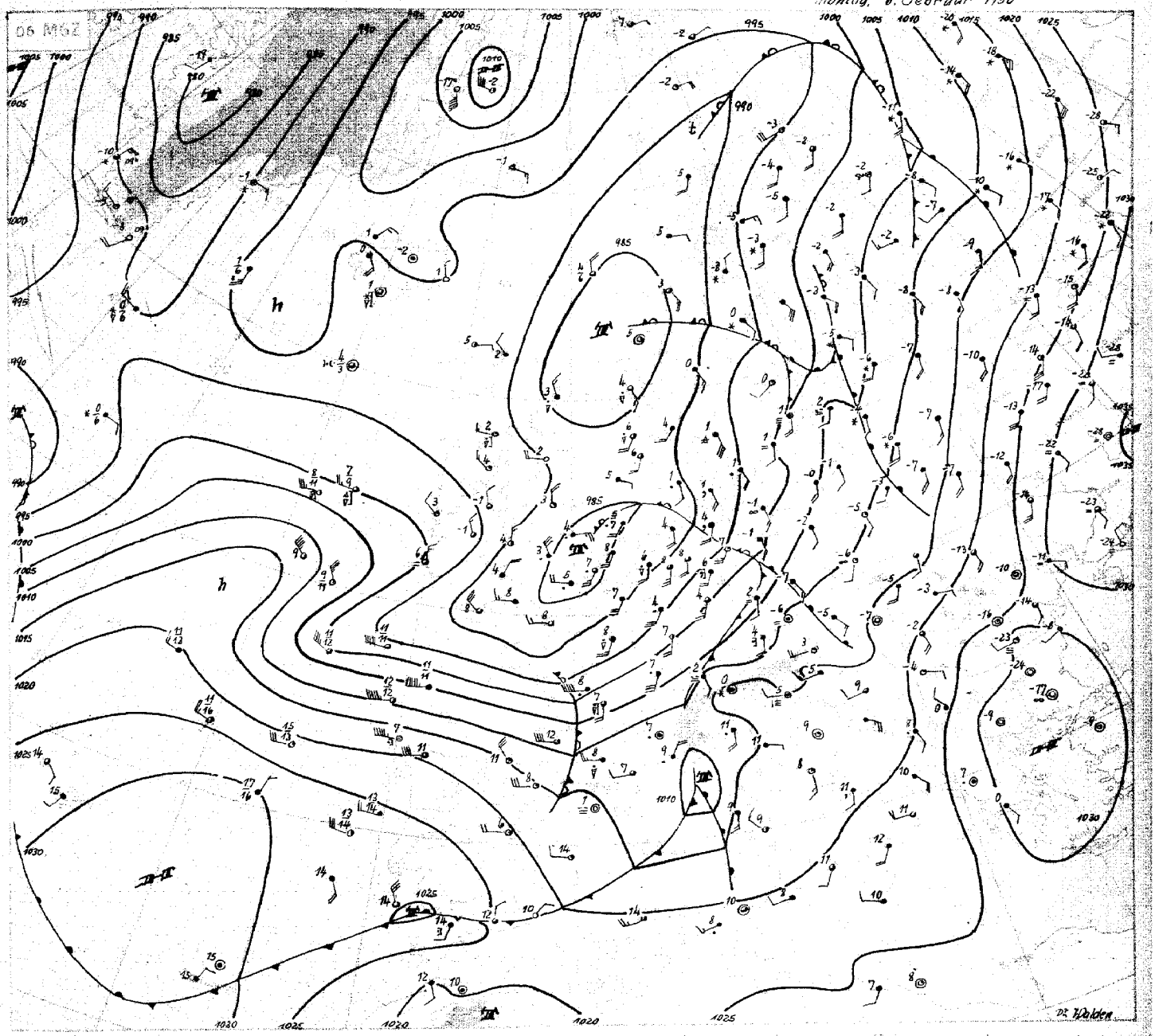

Die Ausläufer des heute früh querab Lister gelegenen Tiefdruckgebietes, dessen Kaltfront Hamburg gestern in der Mittagszeit passierte, brachten nur den nördlichen Teilen Nordwestdeutschlands etwas Regen. Ergiebiger waren die Niederschläge im Aufgleitgebiet der gegenwärtig über der südwestlichen Nordsee liegenden Depression. Maximal werden 6 mm (Bocholt) gemeldet. In der maskierten Kaltluft, die Nordwestdeutschland gestern tagsüber freundliches Wetter brachte, stiegen die Temperaturen in Nordrhein-Westfalen auf 8-9 Grad, in Schleswig-Holstein auf 6-8 Grad an. Fröste sind in der vergangenen Nacht nur vereinzelt in Niedersachsen aufgetreten.

Die Südostwärtsverlagerung des am 1. Februar noch über Nordskandinavien befindlichen Hochdruckgebietes hat über Rußland ihren Fortgang genommen. Über Südrußland stellte sich eine fast zonal gerichtete Hochdruckbrücke her. Auch die über Südosteuropa liegende Antizyklone, an deren Westflanke es in der Höhe warm ist, bewegt sich langsam südostwärts. An ihrer Ostseite fließen sehr kalte Luftmassen aus der Gegend des Ural südwestwärts zum östlichen Mittelmeer. Auf Cypern fiel gestern Schnee.

Die heute früh über Südostengland befindliche Depression ist der Rest des gestern früh noch im Atlantik westlich von Irland gelegenen Tiefs mit einem Kerndruck von 970 mb und einer Randstörung, die sich gestern nachmittag im Bereich des Westausgangs Kanal bildete. Ein ausgedehnter Druckanstieg ist mit seinen östlichen Teilen von Westen her bereits in den Tiefkern hineingelaufen, so daß sich die Depression rasch auffüllt. Eine neue Randstörung über Westfrankreich wird eine weiter südlich gelegene Bahn beschreiten als die Vorgängertiefs. Druckfall über Ostfrankreich und Deutschland einerseits und Druckanstieg über den Britischen Inseln andererseits können bewirken, daß der Kern des tiefen Drucks sich nach Ostsüdosten verlagern wird. Es ist daher wahrscheinlich, daß der Wind in der Deutschen Bucht wenigstens vorübergehend auf östliche Richtungen drehen wird. Der Hochdruckkeil westlich von Irland verstärkt sich schnell und breitet sich ostwärts aus. Auch in der Höhe hat sich dort ein Hochkeil aufgebaut. Es ist daher denkbar, daß Mitteleuropa von Westen her unter Hochdruckeinfluß kommt. Die Dauer des antizyklonalen Gepräges in Nordwestdeutschland wird davon abhängen, ob Teile oder Ausläufer des gegenwärtig im Westatlantik gelegenen Tiefdruckgebietes südlich von Island den Weg nach Osten gewinnen können.

Dr. Walden

FOTOSATZ OTTO STEIER HAMBURG 20 20

Nr. 379

Freie Atmosphäre
Temperatur, Feuchte, Wind

Montag den 6. Februar 1950

hh: Höhe in Dm PP: Druck (Zehner-mb) TT: Lufttemperatur (°C) TdTd: Taupunkttemperatur (°C) dd: Windrichtung (36teilig) ff: Windgeschwindigkeit (Knoten)

122 Jever 5m

Zeit	5. 2. 50. 14h					6. 2. 50. 20h					6. 2. 50. 02h					6. 2. 50. 08h				
Druck (NN)	1001.6 mb					999.2 mb					997.8 mb					990.1 mb				
Bodendruck	1000 "					998 "					997 "					989 "				
0°-Grenze	900 m					700 m					700 m					1100 m				
PP	hh	TT	TdTd	dd	ff	hh	TT	TdTd	dd	ff	hh	TT	TdTd	dd	ff	hh	TT	TdTd	dd	ff
Boden mm		4	2	28	20		3	-1	76	08		4	3	76	12		8	5	20	10
1000	1.3	6	0			-0.4					-6.5					-8.7				
950	4.2	4	-1	23	40	4.7	3	-2	49	30	2.5	2	2	18	37	3.4	6	3	22	33
900	6.7	0	-4	23	42	7.4	7	-2	27	34	7.8	0	0	20	39	7.8	3	-1	22	34
850	7.2	-3	-7	23	44	7.0	-3	-6	27	33	12.4	-2	-2	22	33	12.4	-1	-4	22	33
800	[illegible]	-6	-12	24	46	7.8	-7	-11	27	30	17.2	-4	-4	22	34	17.7	-3	-7	23	33
700	[illegible]	-14	-20	23	48	22.7	-12	-18	23	28	27.7	-8	-8	23	37	27.6	-9	-13	23	37
600	17.6	-22	-31	23	42	25.4	-18	-23	24	44	39.6	-15	-18	22	47	37.3	-18	-24	22	37
500	33.0	-32	-44	23	57	63.4	-26	-33	23	57	53.0	-23	-28	22	55	52.7	-29	-36	21	38
400	66.5	-37	-46	23	57	69.2	-36	-42	24	60	69.0	-36	-42	22	63	66.3	-40	-44	22	57
300	88.7	-44	-	24	57	88.6	-44	-	24	80	88.4	-57		22	76	87.9	-45	-	21	60
200	114.7	-48	-	24	57	114.6	-50	-	25	45	114.3	-53		24	37	114.7	-49	-	23	37
100						(157.1)					(162.3)					(152.8)			29	24
Markante Punkte (Druck in ganzen mb)	997	6	2			972	4	7			770	-6	-6			810	-3	-7		
	871	-2	-1			684	-11	-21			540	-19	-28			772	-6	-10		
	847	-4	-9			578	-57				243	-57				731	-8	-17		
	487	-37	-46			247	-58				170	-62		25	37	573	-51	-56		
	372	-46				772	-62				130	-47		25	25	420	-48	-49		
	178	-49									100	-58				356	-44			
	150	-48		24	37											284	-49			
	150	-48		24	36											275	-48			
	130	-48		26	38											263	-52			
																239	-52			
																272	-48			
																170	-49		24	23
																110	-46		29	26
Trappopause (m)	9500 m					10500 m					10400 m					10600 m				
Relative Topographie 300/500	351 Dm					356 Dm					353 Dm					349 Dm				
500/700	247 Dm					253 Dm					254 Dm					257 Dm				
700/1000	283 Dm					292 Dm					283 Dm					284 Dm				
500/1000	529 Dm					535 Dm					537 Dm					535 Dm				

419 Iserlohn 25 m

Zeit	5. 2. 50. 14h					6. 2. 50. 20h					6. 2. 50. 02h					6. 2. 50. 08h				
Druck (NN)	1006.1 mb					1000.5					994					991.8				
Bodendruck	975 "					969 "					963 "					963 "				
0°-Grenze	1000 m					900 m					1600 m									
PP	hh	TT	TdTd	dd	ff	hh	TT	TdTd	dd	ff	hh	TT	TdTd	dd	ff	hh	TT	TdTd	dd	ff
Boden mm		7	0	27	20		6	1	20	22		7	4	78	20		7	-1	78	-10
1000	4.9					0.5					-6.8					-5.1				
950	4.7	5	-2	27	28	6.2	4	1	29	36	3.6	5	3	29	35	3.7	7	3	27	34
900	4.7	7	-6	26	36	8.6	1	-1	29	36	8.0	3	2	27	47	8.1	3	1	22	45
850	7.36	-3	-8	23	39	13.2	-2	-3	29	43	12.7	-1	-3	23	54	12.7	-1	-3	23	47
800	18.8	-7	-11	23	40	17.9	-6	-6	20	45	17.6	-7	-7	24	55	17.5	-3	-3	23	46
700	28.4	-14	-19	23	45	26.3	-8	-8	23	46	26.0	-9	-9	23	46	27.7	-10	-16	23	46
600	40.2	-19	-26	24	55	40.2	-14	-19	23	54	39.8	-16	-16	23	53	39.7	-18	-24	22	47
500	53.6	-27	-36	25	68	53.5	-22	-25	22	60	53.4	-23	-29	22	65	53.0	-28	-34	23	57
400	67.4	-35	-48	27	77	69.8	-34	-36	25	66	69.4	-33	-39	27	62	68.6	-39	-46	27	72
300	87.0	-47	-	27	63	89.3	-51	-	24	82	88.9	-49	-	27	101	88.1	-48	-	22	48
200	114.3	-57	-	26	63	114.7	-59	-			114.7	-62	-	24	98	114.7	-49	-	22	40
100	160.8	-47	-								158.2	-60	-	24	77	160.5	-46			
Markante Punkte (Druck in ganzen mb)	918	2	-5			662	-2	-3			680	-8	-9			729	-7	-13		
	820	-6	-9			776	-8	-8			666	-16	-19			772	-9	-13		
	768	-8	-15			750	-8	-8	21	46	550	-19	-21	22	58	650	-13	-18		
	640	-19	-26			728	-7	-7			450	-24	-34	22	70	509	-34	-43		
	673	-24	-28			687	-9	-9			372	-56				380	-50	-56		
	583	-19	-27			469	-26	-27			217	-63				370	-46			
	480	-30	-39			433	-30	-37			182	-61				375	-49			
	450	-32	-47	26	60	425	-30	-37			738	-67		24	19	250	-50			
	435	-34	-41			230	-57		28	77	110	-60		24	73	219	-48			
	388	-36	-46			243	-60									170	-46			
	350	-47	-57	28	70	273	-60									150	-49			
	342	-47				196	-59									130	-44			
	230	-53		26	67											080	-45			
	235	-53														160	-46			
	150	-60		26	35															
Trappopause (m)	10100 m					10000 m					11000 m					10000 m				
Relative Topographie 300/500	354 Dm					355 Dm					356 Dm					357 Dm				
500/700	249 Dm					256 Dm					254 Dm					257 Dm				
700/1000	282 Dm					282 Dm					286 Dm					274 Dm				
500/1000	537 Dm					537 Dm					540 Dm					536 Dm				

034 Schleswig-La. 20m

Zeit	5. 2. 50. 14h					5. 2. 50. 20h					6. 2. 50. 2h					6. 2. 50. 08h				
Druck (NN)	1002.4					1000.1 mb					994.9 mb					989.7 mb				
Bodendruck	989					998 "					992 "					988 "				
0°-Grenze	1000 m					900 m					800					1000 m				
m	hh	TT	TdTd	dd	ff	hh	TT	TdTd	dd	ff	hh	TT	TdTd	dd	ff	hh	TT	TdTd	dd	ff
Boden mm		6	2	30	76		3	7	00	00		2	2	-14	-10		4	4	22	72
1000	6.0					0.0					-4.7					-8.8				
950	4.4	4	0	23	35	4.3	3	-7	37	38	3.7	3	0	-17	29	3.3	3	3	24	30
900	6.8	1	-2	23	40	8.3	-1	-5	22	33	8.7	0	-2	-19	37	7.7	7	7	24	39
850	7.3	-3	-4	23	40	7.30	-4	-9	23	37	12.6	-3	-4	-18	37	12.8	-2	-2	24	42
800	9.8	-6	-8	23	45	7.8	-7	-12	23	37	17.4	-5	-8	-20	30	17.0	-3	-4	24	44
700	18.4	-12	-20	23	43	26.7	-14	-21	24	33	27.8	-11	-14	21	30	27.4	-10	-11	23	35
600	30.0	-20	-28	23	48	39.7	-16	-24	25	36	39.5	-16	-18	22	40	39.7	-17	-20	23	35
500	53.2	-32	-40	27	50	53.2	-25	-33	25	26	53.7	-27	-28	23	54	53.5	-27	-37	27	70
400	68.8	-38	-46	30	65	69.0	-36		26	33	69.0	-36	-44	23	62	68.2	-37	-42	22	57
300	88.2	-46		33	60	88.7	-47		26	47	88.5	-57		23	90	87.7	-48		22	67
200	114.0	-49		24	43	114.4	-51		25	49	114.2	-53		24	37	113.9	-50		23	34
100	160.8	-50									159.2	-57				159.3	-49		29	77
Markante Punkte (Druck in ganzen mb)	963	5	1			983	5	2			963	3	0			807	-3	-3		
	873	-6	-7			837	-6	-10			880	-5	-6			750	-14	-18	27	26
	770	-6	-13			680	-15	-22			750	-8	-13	27	28	262	-54			
	450	-35	-46	27	55	436	-33				720	-14	-15			250	-53		27	46
	250	-49		33	59	380	-38				670	-14	-13			243	-53			
	178	-49		24	37	360	-38				575	-16	-22			230	-54			
	150	-51		24	43	325	-49				526	-22	-27			190	-57			
	130	-50		22	33	378	-49				495	-22	-30			180	-49			
						277	-53				476	-33				150	-49		25	33
						221	-54				414	-33	-42			130	-50		26	27
						218	-57				254	-57				120	-50			
						174	-50				250	-49		35	64	114	-49			
											185	-52				110	-48		28	27
											130	-52		26	25	090	-48			
											096	-57				083	-48			
Trappopause (m)	10100 m					9700 m					10000 m					9900 m				
Relative Topographie 300/500	350 Dm					355 Dm					353 Dm					352 Dm				
500/700	246 Dm					257 Dm					253 Dm					257 Dm				
700/1000	283 Dm					247 Dm					257 Dm					283 Dm				
500/1000	530 Dm					532 Dm					534 Dm					534 Dm				

338 Hannover-La. 51m

Zeit	5. 2. 50. 14h					5. 2. 50. 20h					6. 2. 50. 2h					6. 2. 50. 08h				
Druck (NN)	1005.3 mb					1001.9 mb					994.9 mb					990.0 mb				
Bodendruck	999 "					995 "					988 "					988 "				
0°-Grenze	1000 m					1100 m					1100 m					1100 m				
hh	TT	TdTd	dd	ff	hh	TT	TdTd	dd	ff	hh	TT	TdTd	dd	ff	hh	TT	TdTd	dd	ff	
Boden	8	2	27	76		4	7	76	76		5	2	76	26		5	5	78	78	
1000					7.6					-4.2					4.9					
950	4.6	4	-2	22	24	4.3	3	0	-19	26	3.7	3	1	19	34	3.7	6	2	20	34
900	7.0	1	-4	23	28	8.7	2	-3	27	37	8.1	1	-1	22	44	8.1	3	-1	23	40
850	13.6	-2	-8	24	37	13.3	-2	-2	22	27	13.7	-1	-2	23	44	12.7	-1	-4	24	44
800	18.4	-3	-11	24	35	18.0	-6	-11	23	25	17.5	-3	-3	24	37	17.5	-4	-7	24	43
700	28.8	-11	-18	24	48	27.6	-9	-16	24	36	27.9	-7	-7	23	44	28.0	-10	-16	24	45
600	40.1	-20	-29	23	56	40.2	-14	-17	24	48	39.8	-13	-18	23	56	39.7	-18	-24	22	40
500	53.6	-29	-39	23	55	53.8	-23	-28	23	57	53.4	-23	-29	23	60	53.1	-28	-37	23	42
400	69.4	-37	-47	23	64	69.8	-35	-39	24	66	69.5	-33	-47	23	64	68.8	-36	-44	27	68
300	88.8	-48		23	60	89.4	-49		26	78				23	92	88.9	-49		27	80
200	115.2	-50		23	62	115.2	-51		26	56				24	34	114.5	-49		27	42
100	160.7	-52				159.7	-52		26	26				24	26	160.1				
Markante Punkte (Druck in ganzen mb)	832	-3	-9			925	4	7			760	-6	-6	23	20	960	7	4		
	650	-17	-26	23	53	780	-8	-12			650	-17	-17	23	52	772	-4	-8		
	624	-19	-29			747	-8	-14			574	-19	-28			760	-6	-11	24	44
	550	-26	-36	23	58	774	-11	-16			350	-40	-47	23	77	677	-12	-19		
	534	-28	-38			664	-9	-16								650	-13	-20	24	42
	472	-29	-47			274	-55									463	-23	-34		
	435	-34	-44			240	-60									435	-33	-42		
	350	-53		22	46	275	-57									353	-54			
	248	-53				190	-53		26	42						333	-54			
	218	-57				170	-53		25	30						289	-48			
	130	-60				85	-52									170	-47		20	39
	110	-49														150	-49			
	090	-49														130	-49			
	080	-48														120	-48			
	070	-48																		
Trappopause (m)	10100 m					10400 m						m				11000 m				
Relative Topographie 300/500	352 Dm					356 Dm						Dm				352 Dm				
500/700	249 Dm					255 Dm					256 Dm					257 Dm				
700/1000	283 Dm					282 Dm					282 Dm					285 Dm				
500/1000	532 Dm					537 Dm					539 Dm					536 Dm				

Flugzeug

Zeit						
Druck (NN)						
Bodendruck						
0°-Grenze						
PP	hh	TT	TdTd	hh	TT	TdTd
Boden mm						
1000						
950						
900						
850						
800						
750						
700						
650						
600						
550						
500						
450						
400						
350						
300						
Trappopause (m)		m			m	
Relative Topographie 300/500		Dm			Dm	
500/700		Dm			Dm	
700/1000		Dm			Dm	
500/1000		Dm			Dm	

Klartext:

Höhenwinde

dd: Windrichtung (36teilig) ff: Windgeschwindigkeit (Knoten)

Ort	Wunstorf		Bölgen		Kraken brück		Kraken brück																											
Zeit	5. 2. 15		6. 2. 15		6. 2. 15		6. 2. 48																											
Höhe (m)	dd	ff	dd	ff	dd	ff	dd	ff	dd	ff	dd	ff	dd	ff	dd	ff	dd	ff	dd	ff	dd	ff	dd	ff	dd	ff	dd	ff	dd	ff	dd	ff	dd	ff
Boden	22	18	23	18	22	17	28	12																										
300	22	23	.	.	22	21	22	22																										
600	23	30	19	22	22	30	22	42																										
900	23	36	39	34	23	39	21	47																										
1200	23	43	32	38	24	40	24	49																										
1500	23	46	23	44	24	43	24	47																										
1800			22	52	.	.	24	47																										
2100			22	56	.	.																												
2400					25	43																												
2700					26	43																												
3000																																		
3600																																		
4200																																		
4800																																		
5400																																		
6000																																		
6600																																		
7200																																		
7800																																		
8400																																		
9000																																		
9600																																		
10800																																		
12000																																		
13500																																		
15000																																		

Täglicher Wetterbericht

Herausgegeben vom Meteorologischen Amt für Nordwestdeutschland

Zentralamt für die Britische Zone
Hamburg 4, Bernhard-Nochtstr. 76

Jahrgang 75 Nr. 19a — Bezugspreis je Monat 10.- DM einschl. Postzustellgebühr — Dienstag den 7. Februar 1950

gestern 12 Uhr MGZ

Landstationen	Höhe (NN)	iiiTdTd	Nddff	VVwwW	PPPTT	$N_hC_hh_Ch_h$	$6o_xapp$	$8N_sCh_sh_s$	$8N_sCh_sh_s$	
List/Sylt	16	020o1	8216B	2o616	899o2	872xx	67411	88oo4		See 1
Husum	13	029o4	72213	5oo22	9o7o7	754xx	6o2o7			
Cuxhaven	2	131o6	62o15	4o258	913o7	4247o	61oo2			
Norderney	13	113o4	8181o	75616	91oo5	855xx	614o8			
Emden	6	203o4	72o2o	6oo38	911o6	784xx	644o1			
Jever	5	122o6	72312	75o28	9o8o8	755xx	641o1			
Flensburg	41	033o5	82o14	4o258	9o3o7	5722x	6o2o4	85oo4	88596	
Schleswig-Lo.	20	034o6	72o15	4o212	91o6	774xx	6o3o4	87715		
Kiel	8	045o4	823o9	3o258	92oo7	884xx	6o3o4			
Lübeck	3	156o4	61818	81o11	933o9	4857o	649o2			
Hamburg-Fu.	14	147o5	62219	568o2	934o9	4856x	64ooo	86483	84825	
Lathen	8	204o6	82oo9	5o616	918o7	874xx	6o3o4			
Bramsche	86	316o5	72o12	81258	931o7	7846x	6o2o1			
Bremen	3	224o5	72o12	81258	927o8	584xx	6o3oo			
Hannover-Lo.	51	338o4	32222	81o11	93711	2164o	6o8o4			
Lüneburg	28	244o4	72oo9	81258	936o9	724o2	649o4			
Dannenberg	50	253o4	42o15	81o28	947o9	2844o	619o6			
Braunschweig	82	348o3	32318	82o2o	95911	25548	676o5			
Göttingen	151	444o3	72o19	82o22	957o9	755xx	615o8			
Bocholt	22	406o5	62o19	82o96	92oo8	5855o	611o5	8582o	82o13	
Gütersloh	70	320o4	82o22	64oo8	948o8	485xx	6o2o5b	88635	8482o	
Salzuflen	96	325o4	7232o	82258	935o9	6844x	6o2oo	86814		
Bückeburg	67	330o4	62o25	91258	945o9	586o3	644oo	85635	81825	
Iserlohn	258	419o3	82o13	2o615	94ro6	874xx	6o2o7	88o1o		
Essen-Mülheim	120	410o4	82o2o	518o8	93o7	853xx	672o2	8868o		
Roetgen	463	503o4	82412	1o8o8	932o5	894xx	5o7o1	88913		
Bonn	62	512o3	72o12	81o31	95oo9	4843x	6o4o8	84513		
Alt-Astenberg *	780	427o2	82o18	81808	o5oo7	872xx	6o7o7	88oo4		
Brauntage *	607	452o1	72215	99o26	251o4	794xx	6o8o8			
Feuerschiffe		iiiTdTd	Nddff	VVwwW	PPPTT	$N_hC_hC_mC_H$	$1d_sd_sd_s/H_w$	3RRT$_6$T$_6$T$_5$	6/app	
F-Schiff S 2	o	001o5	8o2o9	97o22	89oo5	897xx	1o232	.	6x33o	
" " ELBE 1	o	005o6	82oo3	97o22	9o5o5	865xx	12o21	.	6x1o5	—
" " P11	o	004o5	82216	97o22	9ooo6	6561x	12232	.	6x31o	
" " Fehmarnbelt	o	006o2	518o7	97o15	92o14	2242x	11821		6x2oo	

gestern 18 Uhr MGZ

iiiTdTd	Nddff	VVwwW	PPPTT	$N_hC_hC_mC_H$	$6o_xapp$	7RRT$_6$T$_6$	$8N_sCh_sh_s$	$8N_sCh_sh_s$	
020o2	83oo8	3o616	921o3	872xx	61412	7o3o4	88oo5		See 1
029o4	82o12	17o28	928o4	862xx	61316	7o3o7	88oo5		
131o4	823o7	2o618	949o6	865xx	61329	7o3o8			
113o3	82612	4o216	947o3	864xx	61328	7o2o6			
203o3	8221o	2o518	95oo4	854xx	61327	7o1o7			
122o5n	823o6	5oo28	939o6	855xx	61321	795o8			
033o4	8221o	15616	921o5	863xx	6211o1	7o5o7			
034o4	82o14	4oo26	935o5	855xx	61214	7o2o7			
045o4	724o9	4o2o8	934o6	764xx	61214	7o2o8			
156o4	82o12	75o28	946o6	854xx	62212	799o9			
147o4	822o5	24o38	95oo6	856xx	61213	7o1o9	88635		
204o6	822o2	81616	951o6	874xx	61323	7o5o8			
316o4	72oo9	4oo28	957o6	755xx	61218	7o1o8			
224o4	825o7	5o8o2	954o6	682xx	61421	7o2o9	869o6		
338o3	822o6	25616	959o5	864xx	6122o	79511			
244o5	822o7	81638	953o6	473xx	61213	7o1o9	88o23	84oo8	
253o3	82oo9	5oo28	952o6	854xx	61322	7911o			
348o3	62114	98o16	97oo7	655xx	6o211	–			
444o3	72o17	98o26	982o7	755xx	61217	797o9			
406o5	718o3	82258	153o7	784xx	6122o	7o4o9			
320o3	72o2o	8o258	969o6	38562	62219	7o1o9	8545o	8362o	
325o4	723o7	4oo28	959o6	4846x	6222o	7o1o9	84613		
330o5	523o8	56118	968o6	555oo	61316	7o2o9	85623		
419o4	82oo6	6o828	965o6	784xx	61225	7o2o7			
410o5	82211	818o8	962o7	655xx	61226	7o1o9			
503o3	72o1o	81o28	967o4	755xx	61328	7o2o6			
512o4	82oo7	78o32	974o8	654xx	61219	7o1o1o	86617		
427o2	82216	97o26	o69o2	872xx	65419	7o4o2	88oo3		
452o2	82214	98212	259o3	773xx	65211	797o5			
iiiTdTd	Nddff	VVwwW	PPPTT	$N_hC_hC_mC_H$	$1d_sd_sd_s/H_w$	3RRT$_6$T$_6$T$_5$	6/app		
001o3	33609	97o1o	97oo5	399oo	72632	39352	6x3o4		
005o6	82309	97512	933o6	864xx	121xx	3ooo3	6x324		
004o5	83111	96616	945o5	856xx	13131	3o35o	6x333		
006o2	82o13	97o38	934o4	3o6xx	12oxo	3o2o6	3x31o		

heute 0 Uhr MGZ

Landstationen	Höhe (NN)	iiiTdTd	Nddff	VVwwW	PPPTT	$N_hC_hC_mC_H$	$6o_xapp$	$8N_sCh_sh_s$	$8N_sCh_sh_s$	
List/Sylt	16	020o2	8261o	97o32	966o2	6541x	6o22o	88599	86617	See 1
Husum	13	029o1	72508	1oo15	976o2	6554x	6o324			
Cuxhaven	2	131o2	327o5	5oo16	997o3n	255o8	6o334			
Norderney	13	113o2	72714	81o26	9o6o3	755xx	6o329			
Emden	6	203o1	32816	6oo16	o11o2	25541	6o386			
Jever	5	122o1	52966	75o18	oooo2	oo97o	6o329			
Flensburg	41	033o1	925o5	x7476	968o2	9xoxx	6o225			
Schleswig-Lo.	20	034o2	927o5	x5476	981o2	9xoxx	6o228			
Kiel	8	045o3	825o6	4oo26	976o3	854xx	6o227			
Lübeck	3	156o4	82516	4o816	95oo4	854xx	6o221			
Hamburg-Fu.	14	147o3	8291o	16616	989o4	3712x	6o223	88718	83oo2	
Lathen	8	204o2	4312	75o16	o2oo3	454oo	6o24o			
Bramsche	86	316o3	8311o	4o616	o2oo4	874xx	6o24[illegible]			
Bremen	3	224o3	829o6	5o216	ooo4o	884xx	6o334	88615		
Hannover-Lo.	51	338o4	82717	5o6o6	994o6	875xx	6o32o			
Lüneburg	28	244o4	822o5	97636	987o4	873xx	6o32o	88oo8		
Dannenberg	50	253o4	325o6	6o8o8	991o5	885xx	67419			
Braunschweig	82	348o3	7231o	8oo2o	ooo3o6	756xx	6112o			
Göttingen	151	444o2	72oo6	98o52	o21o3	755xx	6o223			
Bocholt	22	406o3	83411	97o28	933o4	855xx	63452			
Gütersloh	70	320o5	8191o	14o8o	o23o6	862xx	6o246			
Salzuflen	96	325								
Bückeburg	67	330o4	82514	56616	o15o6	6542x	6o231	88560	86616	
Iserlohn	258	419o4	822o2	4o612	o23o6	864xx	6o23o			
Essen-Mülheim	120	410o4	83413	4o522	ooo7o6	773xx	6o226			
Roetgen	463	503o4	33205	x3515	o35o4	9xoxx	6o236			
Bonn	62	512o4	8oooo	97515	o35o6	864xx	6o238			
Alt-Astenberg *	780	427o2	825o9	96o26	1o1o2	861xx	6o216			
Brauntage *	607	452o2	823o7	98o22	287o3	762xx	61123	87oo4		
Feuerschiffe		iiiTdTd	Nddff	VVwwW	PPPTT	$N_hC_hC_mC_H$	$1d_sd_sd_s/H_w$	3RRT$_6$T$_6$T$_5$	6/app	
F-Schiff S 2	o	001o4	63113	98o32	o3oo6	xxxxx	13133	.	6x33o	
" " ELBE 1	o	005o5	82709	98611	98o86	9xxxx	127xx			
" " P11	o	004o5	9282o	97oo6	99oo5	9xxxx	12831	.	6x119	
" " Fehmarnbelt	o	006o2	82713	97285	963o2	866xx	127xx	.		

heute 6 Uhr MGZ

iiiTdTd	Nddff	VVwwW	PPPTT	$N_hC_hC_mC_H$	$6o_xapp$	7RRT$_6$T$_6$	$8N_sCh_sh_s$	$8N_sCh_sh_s$	
020o2	73112	98o32	o15o2	755xx	6o238	79401	87624		See 1
029o1	22914	3oo11	o22o2	oo94o	6123o	7o1o1			
131o3	82614	5oo22	938o4	855xx	61327	7o2o2			
113o2	32712	4oo3o	o59o3	oo957	61331	7o1o2			
203o2	82721	6oo28	o67o3	754xx	61329	7o3o2			
122o3	72913	81o22	o55o4	755xx	6o332	7941			
033o1	83116	98o22	o11o3	853xx	61232	7961			
034o3	72815	4o21	o19o7	754xx	61225	795o1			
045o2	72712	5oo22	o14o4	5543x	61223	7o1o2			
156o2	82519	5o258	o2404	854xx	61221	799o2			
147o3	82715	32o26	o3804	863xx	61223	7o1o3	88oo5		
204o3	32902	75o22	o7704	755xx	61227	7o6o2			
316o3	81612	7o216	o82o3	864xx	61226	797o3			
224o2	72608	64o26	o63o4	754xx	61332	7o8o3	8761o		
338o3	82705	75o28	o59o3	855xx	61331	7o2o3			
244o3	82599	98o27	o39o3	863xx	61324	7o4o3	88oo8		
253o3	8271o	8oo38	o4oo3	855xx	61227	7o1o3			
348o3	82912	5oo28	o6403	854xx	61233	7932			
444o2	829o6	97o36	o82o4	854xx	61245	791o3			
406o2	827o3	97o21	o99o4	854xx	61330	79303			
320o3	82303	24o15	o91o3	855xx	61229	793o3	85623		
325o3	72706	2oo38	o71o3	364xx	61332	7963			
330o2	82513	56o36	o81o4	854xx	6223o	7o1o3	88616		
419o2	827o6	2o612	1o5o3	863xx	61232	7o1o3			
410o2	83oo8	5oo26	1o3o4	755xx	61332	7o1o3			
503o1	83213	o61o5	124o2	863xx	61336	7o4o1	88oo8		
512o3	829o9	97o25	115o4	864xx	61233	7o1o4			
427o1	83213	95734	15451	86oxx	67228	7o251			Schnee 2 o
452o1	83oo7	98776	343o1	773xx	65347	793o1			
iiiTdTd	Nddff	VVwwW	PPPTT	$N_hC_hC_mC_H$	$1d_sd_sd_s/H_w$	3RRT$_6$T$_6$T$_5$	6/app		
001o5	o311o	98o1o	o8506	oo9oo	13172	3oo51	6x325		
005o4	43o13	97o12	o35o6	456oo	93oxx	397o2	6x335		
004o4	32719	97o22	o4506	oo93o	12731	3o35o	6x33o		
006o2	82416	97612	99603	oo67x	124xo	3962	6x316		

Deutsche Schiffsmeldungen (Schlüssel: YQLaLaLa lalalaGG Nddff VVwwW PPPTT $N_hC_hC_mC_H$)

6.1																			
	Nordenham	23668	1o2oo	61413	98o31	91oo6		6.2	Zeus	23528	o29o7	82o18	98o22	85ooo		6.2	Marburg	23612	o4217	723o2	98152	9[illegible]1o6
	Tannenberg	237o4	172oo	72118	97o32	881o5			Neptun	23580	o53o6	72o13	97ooo	8[illegible]ooo			Stern	2o586	o2917	43118	98o21	993o7
	Marburg	23638	o5ooo	811o5	98o22	852o6			A. v. Humbol	23693	15oo7	413o5	97o92	885o5			Glückauf	237oo	17o17	1ooo6	79o1o	895o6
	Grössel	23582	o53oo	82o57	96810	85oo6			Berlin	237o2	172o7	422o9	98o21	392o5			Rate	23650	o9217	713o9	99o21	846o5
	Hermed	2o495	o33oo	32318	99o1o	83511			Thüringen	23551	o6611	82o11	96o28	88oo7			Brake	23577	ooi17	73618	98o6	955o6
	Kämpf	237o1	171oo	81927	97808	896o5			E. Flehr	237o3	17511	424o5	99o11	881o7			Imram	2o681	14917	618o9	97812	994o6
	Neptun	23588	o49oo	72oo9	978o2	821o8			Kassel	237o3	17111	423o9	97o21	882o6			Bremerhvn	237oo	17o23	629o2	98o31	891o6
	Wiesbaden	2o63o	111oo	534o2	976o1	91oo5			Marburg	23623	o4712	819o5	98251	862o5			München	2o661	25823	41119	97o21	932o3
	Marburg	237oo	167oo	82324	97o38	9ooo4			Stern	2o58o	o2311	53218	98o11	9o9o8			Brake	23587	81323	53619	98o21	ooSo6
	Imsum	2o631	2oooo	223o6	97o3o	923o5			Regeneburg	2359o	o5o12	721o5	98o22	856o6			Ostmark	23633	o6123	82918	97232	872o6
	Weser	23560	o35o6	812o2	97o22	886o5			Neptun	23531	o5712	422o5	98o1o	889o5			Regensburg	23572	o5723	723o2	98o1o	949o6
	Glückauf	237oo	17oo7	62213	97o12	898o5			München	2o661	25o11	513o9	98o31	971o3			Stern	2o592	o4723	228o5	98o1o	o19o7
	Marburg	23629	o51o7	823o5	99o22	85oo6			Imsum	2o625	16911	412o5	97o1o	998o6			E. Flehr	237o2	17323	836o2	99211	891o5
	Brake	2o59o	o3oo7	233o5	98o1o	882o7			E. Flehr	237o3	17317	129o2	99ooo	884o7			Humboldt	23693	15o23	2oooo	98o2o	832o5
	Wiesbaden	2o623	o95o7	4o7o5	97o31	921o5			Nordenham	23643	o7o17	814[illegible]8	97612	839o2			Kämpf	237o2	17123	327o3	99o31	899o5

*Einflußbereich auf Stationshöhe reduziert

Alle Zeitangaben in mittlerer Greenwicher Zeit (MGZ)

Höhenwetterlage von heute früh

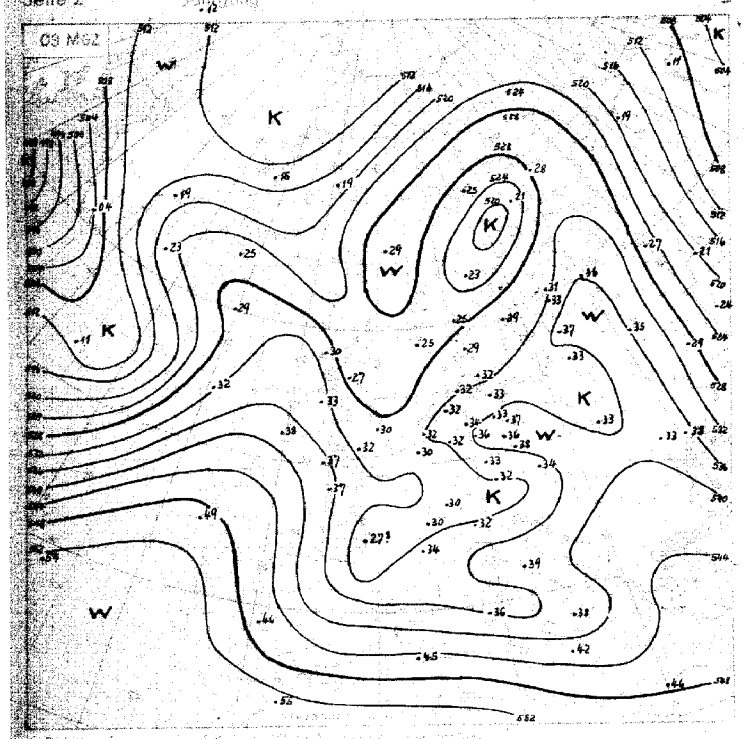

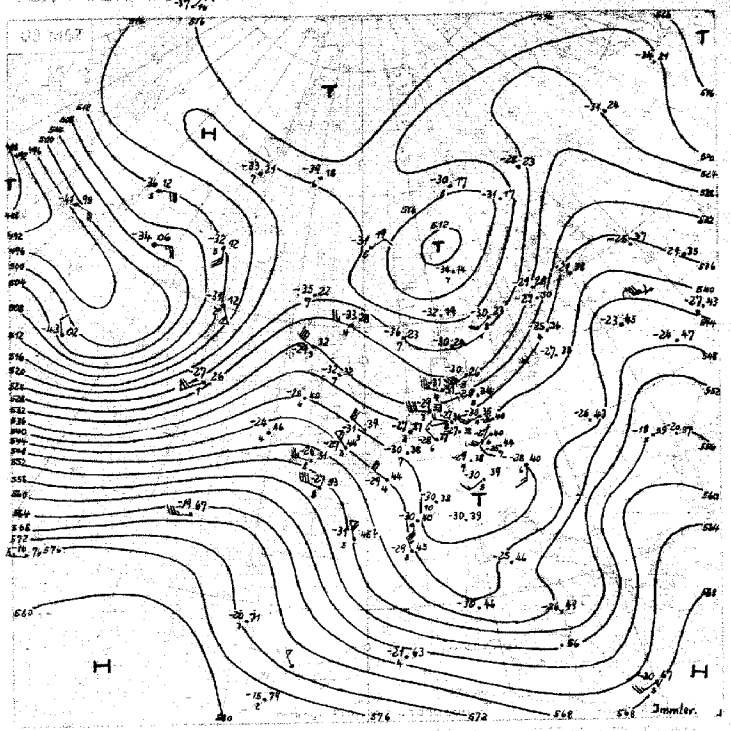

Relative Topographie
1.-10. 2. Dekade

630

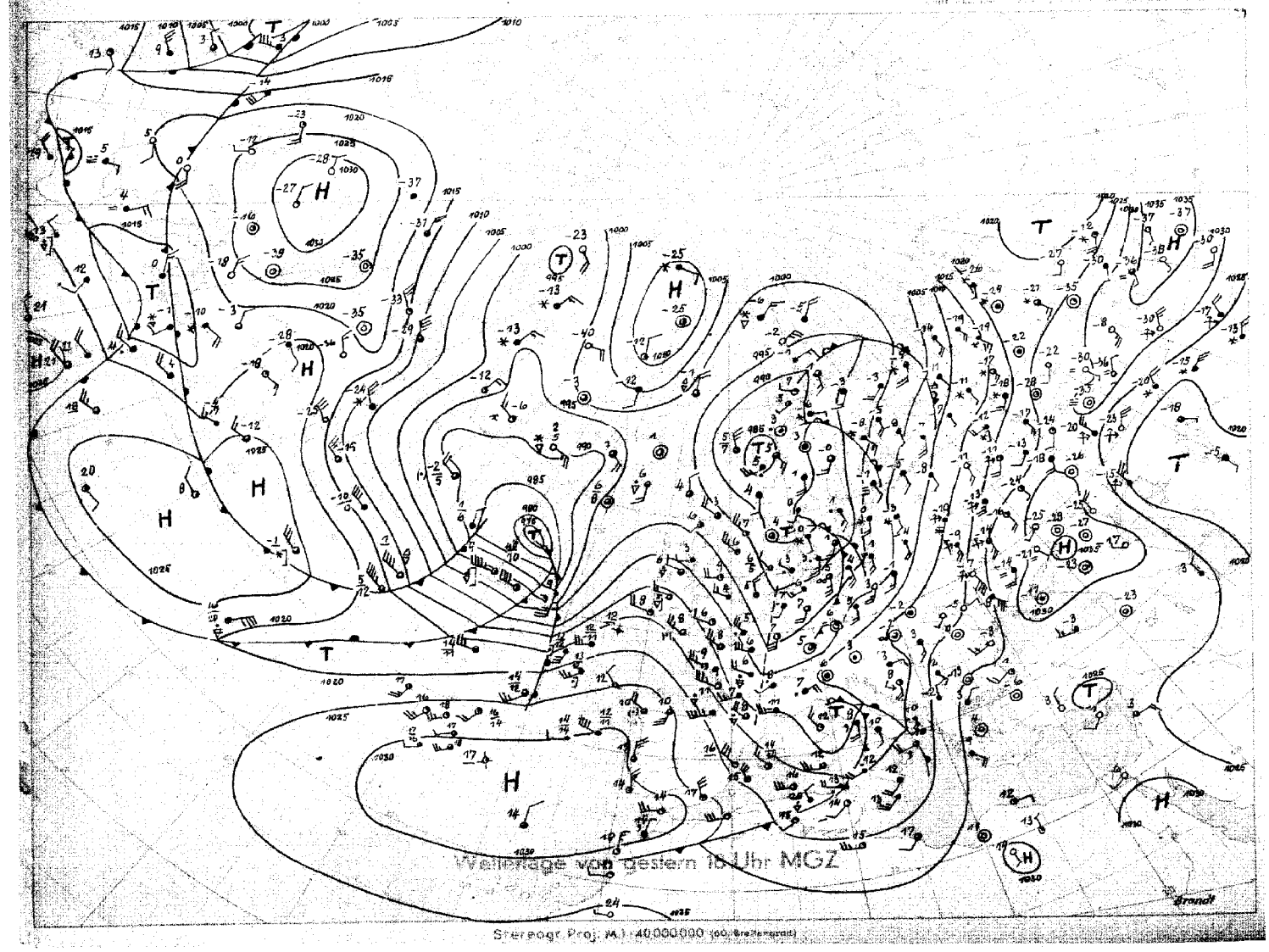

Wetterlage von gestern 18 Uhr MGZ

Stereogr. Proj. M.) 1:40.000.000 (60. Breitenkreis)

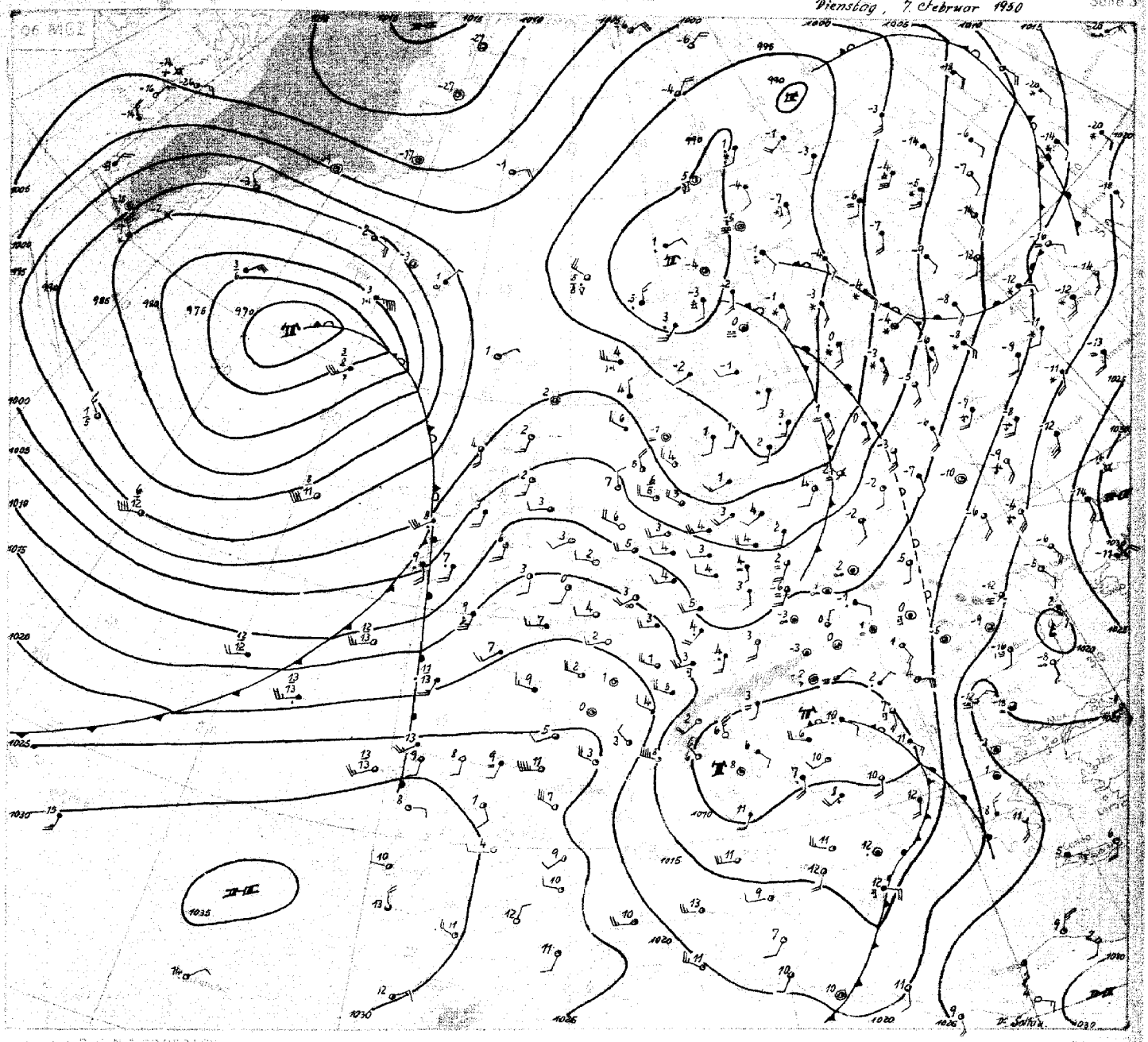

Dienstag 7. Februar 1950

Mit der Entwicklung einer großzügigen Tiefdrucklage auf dem Ozean geht Druckanstieg über West- und Mitteleuropa parallel. Damit glichen sich hier die während der letzten zwei Tage recht unübersichtlichen Druckverhältnisse aus. Das am Vortag über der südlichen Nordsee gelegene Tief füllte sich sehr rasch auf, und im Zuge der seit Tagen wirksamen Westdrift verlagerte sich der Trog langsam über Mitteleuropa ostwärts. Er wird jetzt von der Südwestdrift aufgenommen, die über Nordwestrußland herrscht, wo seit etwa einer Woche der Druck fortlaufend gefallen ist.

Mit der West-Ost-Verlagerung der kohärenten Systeme verschob sich auch die osteuropäische Hochdruckachse nach Osten. Sie verläuft heute von der Cyrenaika über den Kaukasus zum südlichen Ural. Der an ihrer Ostflanke herrschende bemerkenswerte Kaltlufteinbruch ins östliche Mittelmeer klingt somit langsam ab und die troposphärische Mitteltemperatur erhöhte sich seit Vorgestern in Cypern (dort am 5.2. Schneefall!) um 14 Grad.

Das umfangreiche Tief über dem Ozean, heute mit 970 mb südwestlich Islands gelegen, entwickelte sich vorgestern bei Neufundland in Verbindung mit einem Kaltluftausbruch aus dem Kältereservoir über Labrador. Bei hohem Bodendruck und tiefem Druck in der Höhe wurden dort gestern um 12 Uhr MGZ Bodentemperaturen bis -47°C gemessen.

Neben einer Nordkomponente war aber auch für die Bewegung des Atlantiktiefs die sehr beharrliche Westdrift wirksam. Das Frontensystem liegt daher heute schon bei Irland. Gegenüber der am Vortag über dem östlichen Atlantik noch ostsüdöstlichen Höhenströmung stellte sich mit der inzwischen aus dem Azorenraum aktivierten Warmluft die Höhenströmung um, so daß die Ausläufer des Islandstief jetzt einen Ostnordostkurs einschlagen können.

Der bedeutende Druckanstieg, der gegenwärtig über Mitteleuropa herrscht, dürfte größeres Ausmaß behalten als der mit dem Tiefausläufer einhergehende Druckfall. Mit dem ihm folgenden Druckanstieg wird über Mitteleuropa das Druckniveau im ganzen intermittierend ansteigen.

Dr. Soltau

Nr. 184

Freie Atmosphäre
Temperatur, Feuchte, Wind

Dienstag den 7. Februar 1950

hh: Höhe in Dm PP: Druck (Zehner-mb) TT: Lufttemperatur (°C) TdTd: Taupunkttemperatur (°C) dd: Windrichtung (36teilig) ff: Windgeschwindigkeit (Knoten)

122 Jever 5m

PP	6.2.50 14h hh	TT	TdTd	dd	ff	6.2.50 20h hh	TT	TdTd	dd	ff	7.2.50 02h hh	TT	TdTd	dd	ff	7.2.50 08h hh	TT	TdTd	dd	ff
Zeit	6.2.50 14h					6.2.50 20h					7.2.50 02h					7.2.50 08h				
Druck(BB)	991.2 mb					995.2 mb					1001.7 mb					1007.3 mb				
Bodendruck	991 "					994 "					1001 "					1007 "				
0°-Grenze	1700 m					1400 m					700 m					700 m				
Boden in m		8	6	23	10		4	4	36	10		3	3	28	70		3	3	27	73
1000	-7.3	.	.	.	.	-4.0	.				1.3	3	3	-		5.8	3	3	.	.
950	35	6	3	23	39	35	3	3	31	79	43	2	2	29	75	47	.	1	10	25
900	79	3	-1	24	23	85	2	1	39	79	86	-1	-1	30	24	97	-1	-1	31	25
850	125	-2	-4	24	24	127	1	-1	27	73	132	-2	-7	30	26	136	-3	-3	31	25
800	173	-3	-8	24	23	176	-3	-5	26	20	180	-4	-11	30	30	184	-6	-7	31	25
700	277	-11	-12	24	27	280	-9	-12	26	22	283	-11	-22	30	27	287	-13	-16	31	22
600	393	-21	-26	24	24	398	-18	-21	26	24	399	-19		30	36	402	-22	-27	30	23
500	525	-29	-37	25	26	527	-28	-32	27	27	533	-29		26	40	534	-31	-36	28	27
400	680	-46	.	27	27	687	-47	.	27	25	688	-42	.	28	42	688	-43	.	26	29
300	876	-57	.	23	27	877	-54	.	27	25	876	-55	.	28	39	877	-53	.	29	33
200	1133	-47	.	24	28	1141	-48	.	25	24				29	25	1142	-49	.	30	30
100	1597	-46	.	30	32	1593										1601	-46	.	31	28
Markante Punkte (Druck in ganzen mb)	970	3	1	.		973	2	-1			972	3	3			965	3	3		
	900	-8	-12	23	27	908	-5				907	-3	-4			884	-2	-2		
	781	-18	-19	.		763	-17	.			779	-16	-13			866	-2	-2		
	650	-34	.	24	25	650	-32	.	28	33	666	-26	-26			636	-21			
	600	-37	-44	.	.	647	-40				656	-35	-38			650	-37	.	30	37
	542	-37	-41	.	.	614	-49	.			626	-45	-42			634	-48	.		
	550	-25	-32	24	32	730	-37	.	30	23	565	-30	-34			770	-47	.	30	37
	544	-26	-33	.	.	727	-37	.			540	-32	.			750	-47	.	30	37
	533	-36	-43	.	.						364	-32	.			730	-46	.	30	28
	372	-47	.	.	.											676	-44	.		
	350	-47	.	25	27											770	-43	.	37	35
	326	-43	.	.	.											690	-44	.	32	28
	770	-47	.	26	22											683	-47	.		
	770	-47	.	29	27															
	635	-43	.	.	.															
Tropopause (m)	9700 m					8600 m					8800 m					8200 m				
Relative Topographie 300/500	345 Dm					346 Dm					343 Dm					343 Dm				
500/700	249 Dm					251 Dm					250 Dm					247 Dm				
700/1000	234 Dm					234 Dm					232 Dm					231 Dm				
500/1000	533 Dm					535 Dm					532 Dm					528 Dm				

419 Isertohn 258m

PP	6.2.50 14h hh	TT	TdTd	dd	ff	6.2.50 20h hh	TT	TdTd	dd	ff	7.2.50 02h hh	TT	TdTd	dd	ff	7.2.50 08h hh	TT	TdTd	dd	ff
Zeit	6.2.50 14h					6.2.50 20h					7.2.50 02h					7.2.50 08h				
Druck(BB)	993.5 mb					998.1 mb					1005.2 mb					1013.8				
Bodendruck	963 "					967 "					975 "					981 "				
0°-Grenze	1400 m					1200 m					800 m					800 m				
Boden in m		7	4	19	72		7	3	20	09		3	3	04	09		3	3	27	09
1000	-6.5	.	.	.	.	-7.6	.	.	.	.	4.9	.	.	.	.	12.4	.	.	.	.
950	36	6	3	20	80	40	6	3	22	79	46	3	2	34	85	52	2	1	38	30
900	90	3	2	23	34	84	3	0	24	27	90	-1	-2	33	79	95	1	-5	30	30
850	126	0	-2	23	38	130	-1	-3	25	32	135	-4	-4	33	79	141	-4	-7	32	35
800	174	-2	-4	24	47	178	-4	-6	26	18	183	-5	-7	33	79	188	-7	-11	32	34
700	278	-7	-14	24	30	282	-10	-13	26	20	287	-11	-14	31	28	291	-13	-17	31	28
600	395	-18	-23	24	34	399	-18	-22	26	23	403	-18	-21	30	23	407	-20	-23	30	23
500	529	-29	-34	24	46	533	-29	-32	28	17	537	-28	-34	27	17	540	-30	-34	26	30
400	684	-42	-49	23	65	687	-43	-49	33	13	693	-41	-47	30	34	695	-42	-47	35	26
300	876	-50	.	22	41	877	-53	.	28	22	883	-54	.	29	24	883	-55	.	37	37
200	1142	-47	.	26	28	1142					1145	-49	.	38	35	1146	-50	.	37	37
100	1602															1601	-47	.	37	33
Markante Punkte (Druck in ganzen mb)	822	-3	-4			802	-4	-6			913	0	-2			726	12	18		
	740	-3	-6			789	-4	-6			860	-4	-3			663	-7	-16		
	740	-6	-9			776	-10	-13			827	-6	-8			681	-17	-26		
	750	-6	-6	24	36	745	-10	-13			677	-6	-6			597	-20	-29		
	724	-7	-12	.	.	537	-27	-37			760	-7	-7			720	-37			
	680	-46				513	-36	-37			750	-7	-7	32	26	280	-34			
	360	-47				335	-52				622	-18	-19			250	-32		37	33
	350	-46	.	31	43	290	-52				337	-49				770	-49		37	32
	285	-48				261	-49				735	-49				730	-48		37	35
	250	-47	.	33	33	245	-49				296	-55				728	-47		37	22
	237	-47				219	-51				269	-55				690	-46		37	27
	170	-47	.	36	25						242	-46				680	-46		37	35
	150	-47	.	37	26						230	-52				666	-44			
	130	-47	.	28	25						220	-49								
	108	-46	.								144	-49								
Tropopause (m)	9200 m					8000 m					8900 m					8400 m				
Relative Topographie 300/500	347 Dm					344 Dm					346 Dm					344 Dm				
500/700	250 Dm					250 Dm					250 Dm					279 Dm				
700/1000	235 Dm					234 Dm					232 Dm					230 Dm				
500/1000	535 Dm					534 Dm					532 Dm					529 Dm				

034 Schleswig-La. 20m

PP	6.2.50 14h hh	TT	TdTd	dd	ff	6.2.50 20h hh	TT	TdTd	dd	ff	7.2.50 02h hh	TT	TdTd	dd	ff	7.2.50 08h hh	TT	TdTd	dd	ff
Zeit	6.2.50 14h					6.2.50 20h					7.2.50 02h					7.2.50 08h				
Druck(BB)	991.5 mb					994.6 mb					998.3 mb					1004.5 mb				
Bodendruck	987 "					992 "					994 "					1002 "				
0°-Grenze	1300 m					1100 m					800 m					600 m				
Boden in m		7	6	23	70		5	4				3	2	25	13		3	1	19	10
1000	-7.0	.	.	.	.	-4.5	.	.	.	.	-0.4	.	.	.	.	3.5	2	2	30	20
950	34	5	3	23	27	37	4	0	26	25	42	2	1	26	27	45	2	-1	31	24
900	79	2	2	24	29	81	-1	-3	26	27	84	1	0	28	28	88	-1	-6	31	33
850	125	-1	-3	23	27	127	-2	-4	26	26	130	-3	-3	29	31	134	-4	-10	32	25
800	173	-4	-7	23	28	175	-4	-9	26	24	178	-5	-10	30	31	181	-6	-12	32	24
700	276	-10	-14	23	30	278	-12	-18	27	33	282	-11	-20	29	30	285	-12	-24	32	32
600	393	-19	-26	23	27	394	-20	-28	26	30	398	-19	-24	29	32	401	-22	-28	30	34
500	526	-29	-38	23	27	527	-29	-40	26	27	531	-31	-47	29	33	532	-33	-44	30	35
400	681	-43	-	23	28	687	-43	.	29	27	687	-42	.	27	31	686	-44	.	29	32
300	873	-44	.	32	26	877	-51	.	28	23	877	-52	.	26	35	879	-53	.	26	35
200	1139	-49	.	24	27	1137	-48	.	25	24	1147	-49	.	29	25	1129	-47	.	28	26
100	1592	-51	.	30	25	1593					1596	-49	.	30	24	1597	-47	.	31	26
Markante Punkte (Druck in ganzen mb)	978	7	.	.	.	640	-14	-20	.	.	958	3	2	.	.	972	3	1		
	906	-4	-8	.	.	860	-14	-22	.	.	818	-2	-8	.	.	875	-3	-9		
	778	-8	-9	.	.	850	-25	-33	26	.	750	-7	-14	.	.	814	-4	-16		
	750	-7	-11	23	30	838	-25	-36	.	.	750	-7	-17	.	.	783	-6	-16		
	372	-47	-49	.	.	448	-37	-42	.	.	446	-15	-17	.	.	522	-35	-5		
	350	-47	.	23	27	428	-37	-42	.	.	417	-16	-20	.	.	448	-36	-47		
	340	-47	.	.	.	340	-37		.	.	343	-41	-42	.	.	344	-37	.		
	292	-49	.	.	.	350	-49		25	30	322	-42		.	.	339	-42	.		
	250	-49	.	23	29	340	-49		28	22	350	-45	.	27	30	319	-45	.		
	192	-49	.	.	.	330	-49	.	.	.	330	-47	.	.	.	286	-51	.		
	164	-51	.	.	.						170	-44	.	37	37	350	-50	.	37	37
	133	-51	.	27	22						150	-49	.	26	30	170	-46	.	30	37
	090	-48	.	31	25						130	-47	.	29	36	130	-46	.	30	40
	070	-46	.	.	.						095	-45	.	.	.	070	-47	.	30	30
	073	-46	.	.	.											070	-47	.	30	30
Tropopause (m)	9300 m					7900 m					8300 m					8000 m				
Relative Topographie 300/500	347 Dm					346 Dm					345 Dm					342 Dm				
500/700	250 Dm					248 Dm					249 Dm					247 Dm				
700/1000	233 Dm					233 Dm					233 Dm					231 Dm				
500/1000	533 Dm					531 Dm					532 Dm					527 Dm				

338 Hannover-La. 51m

PP	6.2.50 14h hh	TT	TdTd	dd	ff	6.2.50 20h hh	TT	TdTd	dd	ff	7.2.50 02h hh	TT	TdTd	dd	ff	7.2.50 08h hh	TT	TdTd	dd	ff
Zeit	6.2.50 14h					6.2.50 20h					7.2.50 02h					7.2.50 08h				
Druck(BB)	993.6 mb					997.7 mb					1001.9 mb					1005.4 mb				
Bodendruck	993 "					990 "					975 "					982 "				
0°-Grenze	1200 m					700 m					700 m					800 m				
Boden in m		9	4	20	72		6	3	22	08		4	3	29	08		4	3	09	05
1000	-0.7	.	.	.	.	-3.7	.	.	.	.	7.6	.	.	.	.	6.7	4	3	28	30
950	36	3	2	22	28	34	5	3	25	24	43	2	0	27	37	48	2	1	29	28
900	80	3	-1	23	32	81	2	1	25	27	87	0	-3	32	22	92	-1	-7	30	30
850	126	-1	-3	24	36	131	-1	-3	25	25	133	-1	-9	30	23	137	-5	-6	30	29
800	174	-3	-6	24	38	179	-4	-7	25	23	187	-4	-6	32	24	187	-6	-13	30	29
700	276	-9	-12	23	33	281	-11	-14	26	22	350	-10	-12	32	27	387	-12	-23	30	27
600	395	-19	-23	23	40	402	-18	-22	27	30	402	-18	-20	30	30	403	-21	-34	30	30
500	537	-29	-34	23	43	538	-32	-33	27	33	536	-37	-34	29	42	536	-37	-42	28	33
400	684	-43	.	23	50	683	-47	-46	30	23	692	-47	-43	30	28	697	-42	.	30	27
300	874	-49	.	22	37	877	-48	.	35	28	882	-55	.	29	24	881	-53	.	29	37
200	1140	-49	.	23	34	1145	-49	.	25	25	1145	-49	.	28	27	1144	-48	.	29	25
100	1611	-51	.	30	23	1600	-49	.	31	21	1600	-49	.	31	21	1600	-49	.	31	28
Markante Punkte (Druck in ganzen mb)	831	-3	-6			770	0	-2			925	-1	-1							
	805	-3	-6			850	-4	-2			818	-2	-7			814	-7	-7		
	791	-4				774	-5				712	-5				717	-5	-11		
	753	-4				723	-5				746	-5				690	-20	-38		
	350	-46	-52			710	-5				712	-4				710	-5			
	335	-47				277	-47				750	-49		29	26	336	-49			
	250	-50		22	31	743	-47				685	-49				180	-48			
	170	-49		27	30	730	-51		28	18						170	-49		29	24
	130	-49		27	27	96	-51									154	-47			
	090	-47		31	20	090	-49		31	24						150	-47		31	24
	080	-47		32	24	080	-48		37	23						130	-48		31	27
	073	-47				47	-48									110	-48		31	28
																090	-46		31	28
Tropopause (m)	7400 m					7600 m					6500 m					6600 m				
Relative Topographie 300/500	346 Dm					349 Dm					347 Dm					344 Dm				
500/700	250 Dm					257 Dm					257 Dm					254 Dm				
700/1000	245 Dm					283 Dm					283 Dm					282 Dm				
500/1000	535 Dm					534 Dm					534 Dm					529 Dm				

Flugzeug

343 Celle 39m

PP	hh	TT	TdTd	hh	TT	TdTd
Zeit	7.2.50 6h					
Druck(BB)	1008.1 mb					
Bodendruck	1003 "					
0°-Grenze	900 m					
Boden in m		4	.			
1000	6.5	4	.			
950	48	2	.			
900	77	0	.			
850	127	-3	.			
800	185	-6	.			
750	235	-9	.			
700	288	-14	.			
650	343	-18	.			
600	403	-22	.			
550	467	-25	.			
500	535	-27	.			
450	609	-38	.			
400	687	-44	.			
350	777	-52	.			
300	876	-58	.			
Tropopause (m)			m			m
Relative Topographie 300/500			Dm			Dm
500/700	247		Dm			Dm
700/1000	241		Dm			Dm
500/1000	546		Dm			Dm

Klartext: Dichte Bestände Sige Hordenstreifen 400 - 800 mb

Höhenwinde

dd: Windrichtung (36teilig) ff: Windgeschwindigkeit (Knoten)

Ort	Göttinger		Göttinger																													
Zeit	6.2.50		6.2.50																													
Höhe (m)	dd	ff	dd	ff	dd	ff	dd	ff	dd	ff	dd	ff	dd	ff	dd	ff	dd	ff	dd	ff	dd	ff	dd	ff	dd	ff	dd	ff	dd	ff	dd	ff
Boden	20	12	20	04																												
300	20	19	20	16																												
600	21	22	23	22																												
900	22	33	30	38																												
1200	23	34	30	32																												
1500	27	36	25	33																												
1800			25	29																												
2100			25	36																												
2400																																
2700																																
3000																																
3600																																
4200																																
4800																																
5400																																
6000																																
6600																																
7200																																
7800																																
8400																																
9000																																
9900																																
10800																																
12000																																
13500																																
15000																																

Täglicher Wetterbericht

Herausgegeben vom Meteorologischen Amt für Nordwestdeutschland
Zentralamt für die Britische Zone
Hamburg 4, Bernhard-Nochtstr. 76

Jahrgang 75 Nr. 39a — Bezugspreis je Monat 10.- DM einschl. Postzustellgebühr — Mittwoch den 8. Februar 1950

gestern 12 Uhr MGZ

Landstationen	Höhe (NN)	iiiTdTd	Nddff	VVwwW	PPPTT	$N_hC_hC_mC_H$	$6a_xapp$	$8N_sC_hh_sh_s$	$8N_sC_hh_sh_s$	
List/Sylt	16	020 e3	22815	98o3e	o76o4	55742	6o328	85650		See 2
Husum	13	029 e4	12812e	81o11	o81o6	1844o	6o327			
Cuxhaven	2	131 e4	62718	5oo32	1o1o5	4548o	6o326			
Norderney	13	113 e3	22714	6oo18	118o3	15571	61123			See 4
Emden	6	203 e4	12719	75o18	123o6	2854	61127			
Jever	5	122 e4	52918	81o12	11oo4	1546	6o326			
Flensburg	41	033 e4	42719	97o2o	o73o6	313o1	6o329			
Schleswig-Lo.	20	034 e4	72914	88o22	o87o6	783xx	6o23o	86625	838o6	
Kiel	8	045 e5	729o9	4oo21	o81o7	754xx	6o331			
Lübeck	3	156 o3	82414	5oo22	o8oo6	854xx	6o325			
Hamburg-Fu.	14	147 e4	82715	4oo26	o98o6	863xx	6o329	88oo8		
Lothen	8	204 e4	727e5	81o16	13oo7	724xx	61124			
Bramsche	86	316 e4	72713	752o5	136o5	754xx	6o228			
Bremen	3	224 e4	8271o	4o582	117o6	664xx	6o325	86o1o		
Hannover-Lo.	51	338 e4	8291e	8oo22	118o5	854xx	64124			
Lüneburg	28	244 e5	727e9	6o258	o96o6	784xx	64123			
Dannenberg	50	253 e4	72715	5o258	o97o5	783xx	6x323			
Braunschweig	82	348 e3	826e7	4oo26	118o4	574xx	6o222			
Göttingen	151	444 e2	82708	81o22	137o5	854xx	6o222			
Bocholt	22	406 e3	723o5	2o1o2	153o5	754xx	6o323	87517		
Gütersloh	70	320 e4	82916	188o8	143o6	673xx	6o325	8862o	86oo8	
Salzuflen	96	325 e4	82611	2o585	131o5	672xx	6o225	86oo6		
Bückeburg	67	330 e3	8262o	64218	135o6	554xx	6o222	8862o	85612	
Iserlohn	256	419 e2	827o6	o71o5	16oo3	862xx	6o325	88oo4		
Essen-Mülheim	120	410 e3	82713	1oo22	163o4	563xx	6o324	85oo7		
Roetgen	463	503 e1	8251e	1oo24	176o7	861xx	61121			
Bonn	62	512 e2	825o3	3oo22	178o6	764xx	6o2xx	87oo7		
Alt-Astenberg *	780	4275 1	92713	o3777	21751	9xoxx	6o225			
Braunlage *	607	452 oo	827o7	1o5o8	381o1	761xx	64119			
Feuerschiffe		iiiTdTd	Nddff	VVwwW	PPPTT	$N_hC_hC_mC_H$	$1d_sd_sd_s/H_w$	3RRT$_6$T$_6$	6/app	
F-Schiff S2	o	001 e5	227o9	98o1o	11oo6	258oo	12722	.	6x3o5	
" " ELBE 1	o	00e5o3	527o9	98o1o	1ooo6	ooo9o	12722	.	6x328	
" " P11	o	004o6	22917	98o11	1o5o6	ooo9o1	12932	.	6x325	
" " Fehmarnbelt	o	006o2	32712	97o14	o59o2	2535x	1282o	.	6x221	

gestern 18 Uhr MGZ

iiiTdTd	Nddff	VVwwW	PPPTT	$N_hC_hC_mC_H$	$6a_xapp$	$7RRT_6T_6$	$8N_sC_hh_sh_s$	$8N_sC_hh_sh_s$	
020 o2	22612	98o1o	o99o3	oo94o	6o2o7	7o5o6	82499		See 1
029 o2	12713	4oo11	111o2	oo941	61312	7ooo6			
131 o2	12513	4oo52	131o3	oo94o	61258	7ooo5			
113 o2	621o8	3oo3o	13oo4	oo916	611o1	797o4			
203 o2	12o16	81o21	133o3	oo942	611o4	7ooo7			
122 o2	2231o	6oo1o	131o3	154o5	61o27	7ooo7			
033 o2	82312	97o31	1o1o2	859xx	6o213	7ooo6			
034 o2	82713	48251	114o3	885xx	61215	791o7	88625		
045 o3	528o9	75o31	114o4	oo9o2	61215	7ooo7			
156 o3	72616	75o38	121o4	754xx	61318	792o7			
147 o2	326o9	4oo12	13oo3	356oo	6o114	791o6	8364o		
204 o1	123o2	3oo32	143o2	oo94o	612o4	791o8			
316 o2	122o9	5o612	151o2	155oo	611o2	7o2o6			
224 o2	125o9	8oo26	144o3	144oo	6o311	797o7	81615		
338 o2	226o6	5oo11	151o3	256oo	61112	794o5			
244 o2	125o2	81o16	131o3	1554o	61312	796o6			
253 o2	127o9	81o18	136o3	oo94o	61321	791o6			
348 o2	327o9	6oo16	154o4	355oo	61215	793o5			
444 oo	227o4	97o11	173o3	255oo	61416	791o6			
406 o2	521o7	4oo3o	155o4	2455o	617o2	7ooo7			
320 o2	1231o	24o11	167o3	1550o	612o8	.	8162o		
325o1	3251o	15o15	159o3x	3540o	61315	793o6	83617		
330 o1	32115	18o16	168o4	355oo	62216	796o7	8362o		
419 o1	22oo9	2oo12	176o4	254oo	612o2	792o4			
410 o2	22312	2oo21	168o4	254oo	612o1	7ooo6	82613		
503 oo	6211o	6oo21	179o2	1554x	618o1	7ooo4			
512 o3	32oo3	3oo11	184o4	oo941	6o2o3	7ooo7			
427 51	7251B	95287	24351	752xx	672o9	7o251	896o7	82oo1	Schnee 3 cm
452 51	825o7	96o38	415o1	753xx	65116	7o2o1			
iiiTdTd	Nddff	VVwwW	PPPTT	$N_hC_hC_mC_H$	$1d_sd_sd_s/H_w$	3RRT$_6$T$_6$	6/app		
001 o4	8231o	98o32	o9oo5	9oo7x	12322	3oo53	6x815		
00o5o3	225o9	98o21	12oo4	2o93o	126xx	3oo51	6x3o9		
004 o5	32419	97o22	115o5	xxxxx	12433	3oo51	6x3o3		
006 o1	o2515	98o1o	oo9o2	oo9oo	1252o	397o3	6x323		

heute 0 Uhr MGZ

Landstationen	Höhe (NN)	iiiTdTd	Nddff	VVwwW	PPPTT	$N_hC_hC_mC_H$	$6a_xapp$	$8N_sC_hh_sh_s$	$8N_sC_hh_sh_s$	
List/Sylt	16	020 o2	82212	5oo22	o79o3	864xx	61919			See 1
Husum	13	029 o1	62116	4oo3o	o91o2	oo956	67916			
Cuxhaven	2	131 o1	82o13	5oo2o	1o9o2	oo97x	6o715			
Norderney	13	113 o2	82o12	3o611	o9oo3	865xx	69828			
Emden	6	203 o2	82o2o	6o5o2	o99o3	oo97x	6o823			
Jever	5	122 o2	8181o	5oo22	o99o3	oo9o7	61922			
Flensburg	41	033 o3	82o13	4oo22	o88o2	864xx	67911			
Schleswig-Lo.	20	034 o1	82112	16o32	1o2o1	8xxxx	6o714			
Kiel	8	045 o1	62512	5oo31	1o6o2	365o6	6191o			
Lübeck	3	15 6o1	61812	75o32	12oo2	ooo9o6	6790 7			
Hamburg-Fu.	14	147 o1	o2212	2oo2o	124o3	ooo9o	6981o			
Lothen	8	204 o2	32o12	4oo2o	113o3	oo951	6o824			
Bramsche	86	316 o1	72213	5oo22	13oo2	oo95x	6o722			
Bremen	3	224 o1	71815	481oo	123o2	ooo9o6	6o817	87286		
Hannover-Lo.	51	338 oo	72oo6	5oo31	136o2	3565x	6o714			
Lüneburg	28	244 o1	52oo9	57o31	131o2	555oo	649o5			
Dannenberg	50	253 o1	32206	5oo32	141o2	354oo	649o8			
Braunschweig	82	348 51	721o8	97o31	147o3	755xx	67916			
Göttingen	151	444 51	61813	97o31	17oo2	4647x	649o7			
Bocholt	22	406 o2	61615	2oo22	124o4	654xx	6162o			
Gütersloh	70	320 o1	818o8	24o22	149o3	oo97x	6o712			
Salzuflen	96	325								
Bückeburg	67	330 o1	81818	32o3o	149o4	oo97x	6o814			
Iserlohn	256	419 oo	32o13	4oo11	148o3	377oo	6o616			
Essen-Mülheim	120	410 o1	52o18	5oo22	135o5	4574o	6o824			
Roetgen	463	503 o1	72o2o	82o22	141o3	757xx	6492 1			
Bonn	62	512 o1	826o9	3oo22	158o6	875xx	65923			
Alt-Astenberg *	780	427 51	92214	1145o	22951	9xoxx	61612			
Braunlage *	607	452 52	822o7	95o22	41751	862xx	679o9			
Feuerschiffe		iiiTdTd	Nddff	VVwwW	PPPTT	$N_hC_hC_mC_H$	$1d_sd_sd_s/H_w$	3RRT$_6$T$_6$	6/app	
F-Schiff S2	o	001 o4	82o18	97o36	o35o5	8xxxx	12o34	-	6x815	
" " ELBE 1	o	00o5o2	82313	97o31	1ooo4	9xxxx	123xx	-	6x812	
" " P11	o	004 o5	82322	97o32	1o6o5	9xxxx	12333	-	6x3oo	
" " Fehmarnbelt	o	006 o1	32313	97o12	1o3o2	356xx	1232o	-	6x9o3	

heute 6 Uhr MGZ

iiiTdTd	Nddff	VVwwW	PPPTT	$N_hC_hC_mC_H$	$6a_xapp$	$7RRT_6T_6$	$8N_sC_hh_sh_s$	$8N_sC_hh_sh_s$	
020 o2	82217	o7o26	o17o3	861xx	61829	7o1o2	88oo2		See 2
029 o2	82o18	1o2o6	o31o3	871xx	61731	7o1o1			
131 o3	82o14	2o216	o42o3	864xx	61835	7o2o2			
113 o3	82114	25206	o34o4	864xx	61822	795o3			
203 o3	82o18	3o5o6	o45o4	864xx	61824	793o2			
122 o3	82o14	2o5o6	o44o4	863xx	61824	7o1o2			
033 o2	81917	2o2o6	o27o3	864xx	61733	7o2o2			
034 o2	82o2o	1o166	o42o3	873xx	6183o	7o2o1			
045 o2	82o15	3o636	o5oo3	874xx	61828	7o1o2			
15 o1	82o16	25616	o6803	873xx	61729	797o2			
147 o2	82o16	2o615	o71o4	463xx	61829	796o2	88618	84oo8	
204 o4	82o13	3o516	o55o4	864xx	61923	793o3			
316 o3	81813	5o5o2	o77o3	3652x	61926	797o2			
224 o2	82o18	64215	o64o4	864xx	61827	791o1	88o12		
338 o1	82oo8	75o22	o73o4	857xx	6o83o	7ooo2			
244 oo	6181o	81252	o71o3	855xx	61829	797o2			
253 oo	71811	5oo22	o8o2	755xx	61828	7ooo2			
348 51	72oo9	97o22	o97o4	756xx	6o827	7ooo2			
444 oo	71618	97o22	1o8o3	7557x	6o628	7ooo1			
406 o4	82o18	2o616	o61o6	874xx	61832	795o4			
320 o2	82o18	24612	o94o4	574xx	61731	797o1	88o17	85o1o	
325o2	81809	2oo22	o78o4	664xx	61828	7ooo3	86o17		
330 o1	71822	48212	o83o*	756xx	61833	792o3	8763o		
419 o1	81818	5o616	o86o3	6661x	61627	797o3			
410 o3	8182o	4o6o6	o75o4	664xx	61829	7o2o3			
503 o2	82o18	82606	o87o3	3542x	61626	7o1o2	83617		
512 o2	82o18	3oo26	o97o6	865xx	61717	794o4			
427 51	92215	x4717	17o51	9xoxx	69727	79351			Schnee 4 cm
452 51	82106	96777	3688o	753xx	65929	79751			
iiiTdTd	Nddff	VVwwW	PPPTT	$N_hC_hC_mC_H$	$1d_sd_sd_s/H_w$	3RRT$_6$T$_6$	6/app		
001 o5	82313	97o22	99506	8xxxx	12232	39751	6x82o		
00o5o4	82o18	97o25	o3oo4	9xxxx	12oxx	391oo	6x828		
004 o4	81922	97o26	o2905	855xx	12901	3o151	6x813		
006 o1	81915	96612	9492 1	8o52x	1292o	392o1	6x83o		

Deutsche Schiffsmeldungen (Schlüssel: YQ$L_aL_aL_a$ $L_oL_oL_oCC$ Nddff VVwwW PPPTT $N_hC_hC_mC_H$)

7.2	Marburg	33667	1o1oo	613o9	98o12	873o5		7.2	K. Flohr	33691	14611	413o5	99o11	892o5		7.2	Lofoten	33693	15o18	7o513	98858	935o4
	Tannenberg	33764	172oo	53105	98o31	875o5			A. Kämpf	33693	15o11	7o2o9	98o31	92oo5			München	30657	24517	81144	96o35	771o3
	Fürstenau	33632	o56oo	83130	98o32	899o5			Nordenham	33611	o3812	923o9	98o11	o2oo6			Fr. Schau	33585	o4818	633o5	97o22	o41o6
	Bornholm	33372	o6900	42813	97276	21815			Hornod	33519	o3612	o31o9	98o2o	168o9			Gotland	33592	o4522	814o9	98o32	988o8
	Hornod	33512	o16oo	13213	9xo1o	1ooo5			Brake	33553	o4811	o29o9	98o2o	o92o7			Storm	3o612	12323	62713	97o28	811o6
	Marburg	33693	15ooo	3o7o2	98o11	891o6			Fr. Schau	33575	o5612	63213	97o31	o6oo6			Oldenburg	337o1	17223	7o3o5	97o22	954o4
	Wiesbaden	3o681	o4ooo	21802	97o1o	995o7			Lofoten	33693	15o12	8o618	96842	9o6o3			K. Flohr	33672	1o123	6o4o5	99o11	954o5
	Humboldt	33693	15oo7	8o445	98216	898o5			Berlin	337o2	172o7	8o4o9	97o22	9o6o4			Main	33557	o6322	82218	97585	o52o7
	Fr. Schau	33567	o5807	43313	98o21	639o5			Insua	3o6o9	o9112	81837	95258	887o7			Humboldt	33699	16723	8o4o9	98278	95oo4
	Ostmark	33645	o7807	83649	96626	888o5			Marburg	33572	o5517	718o9	98o21	o6706			München	3o646	24223	8o918	96616	75oo4
	Brake	33559	o3807	13608	98o2o	o61o7			Kassel	337o2	17117	oo518	97ooo	929o4			Lofoten	33693	15o23	8o513	97831	943o3
	Insua	3o6o3	o2807	82oo9	98o22	171o9			Marburg	3364o	o6317	72924	98o26	952o5			Fr. Schau	33595	o4323	81518	97o32	998o6
	Wendor	3o586	o17oo	o2705	98o2o	o4oo6			Glückauf	337oo	17o17	7o4o9	97o21	942o4			Ostmark	33569	11123	6o2o5	98o32	954o5
	K. Flohr	33693	15ooo	63613	99o18	891o5			Storm	3o6o6	1ooi7	51918	97158	94oo8			A. Kämpf	33692	14623	8o713	96858	952o2
	Marburg	33567	o4707	83209	98151	o32o6			Mittenberg	33694	15317	7o213	98o32	938o4								

*Luftdruckwert auf Stationshöhe reduziert

Alle Zeitangaben in mittlerer Greenwicher Zeit (MGZ)

Höhenwetterlage von heute früh

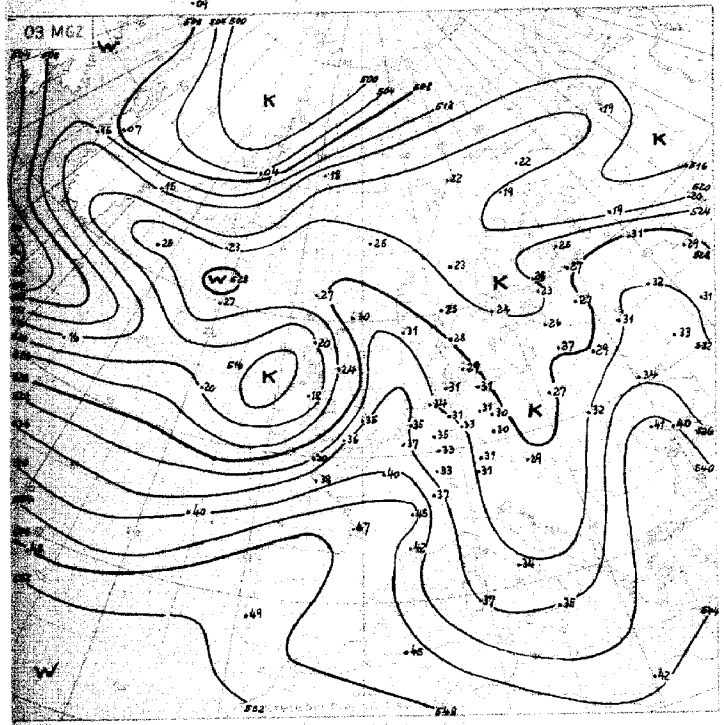

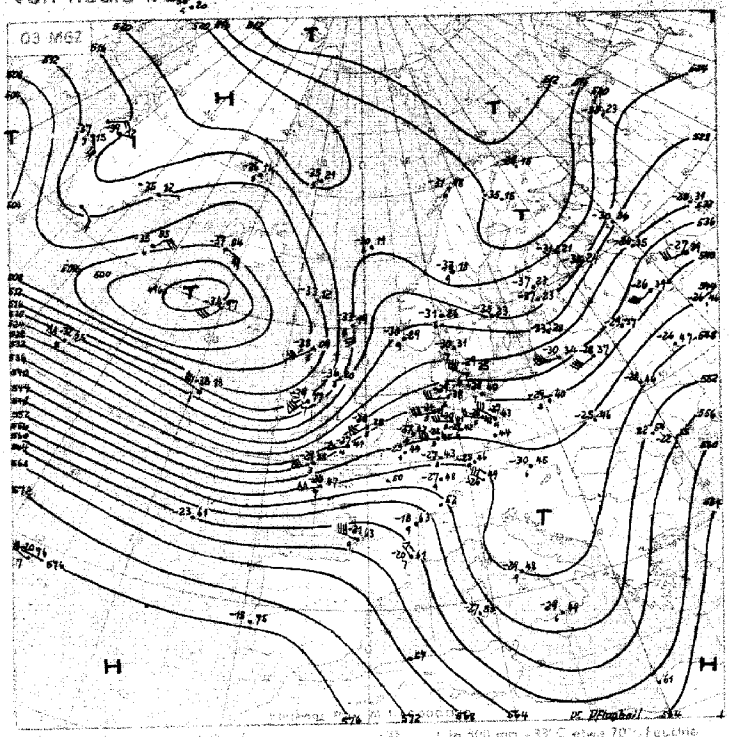

Relative Topographie 500/1000 mb
1.–10.2. Dekadenmittel Hamburg
530

Überlauf 500 mb
Alt. 35
Erdt. Bussolengo

in 500 mb –32° C etwa 70° Feuchte
in 3 mb ab km Höhe West 75 Knoten
abs. Topo von 535 geopot. Dekametern

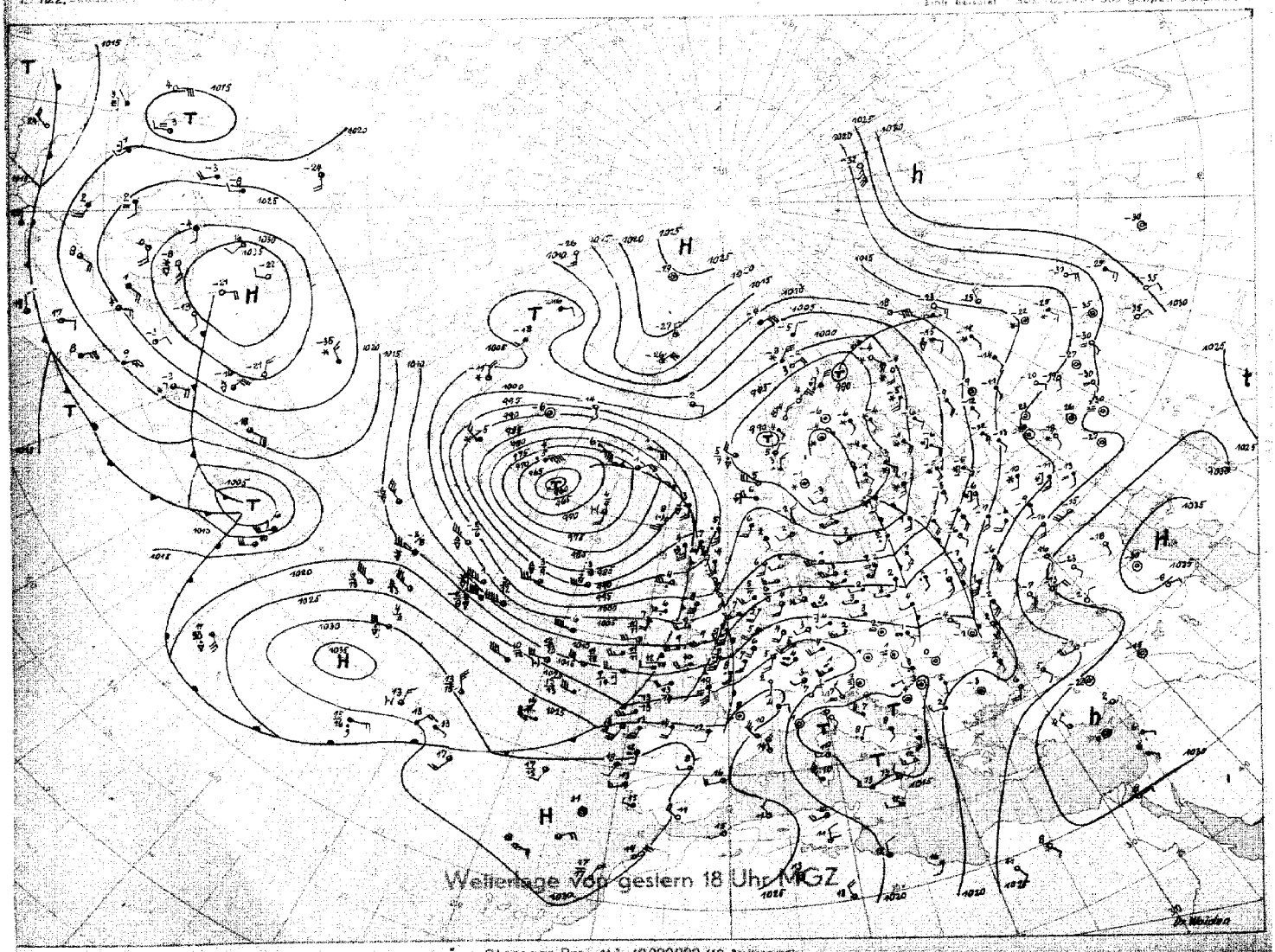

Wetterlage von gestern 18 Uhr MGZ

Stereogr. Proj. M.1 : 40 000 000 (60. Breitengrad)

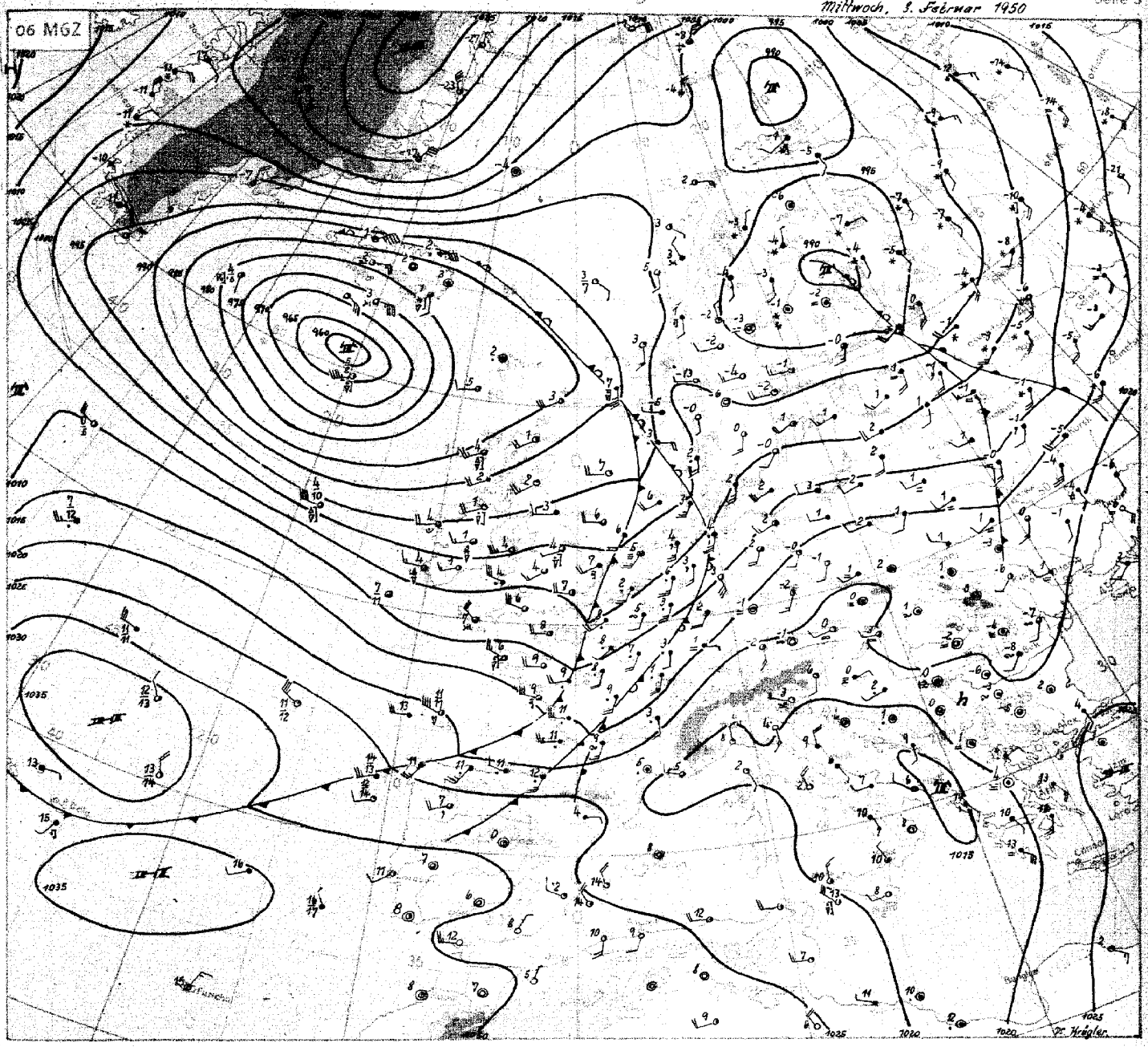

Stereogr. Proj. M 1:20 000 000

Wetterübersicht

Mittwoch, den 8. Februar 1950

Das gestern beschriebene umfangreiche atlantische Tiefdruckgebiet hat sich zum Zentraltief entwickelt und liegt heute früh mit seinem bereits bis in große Höhen gut ausgebildeten Zentrum wenig südlich von Island. Es hat sich seit gestern unter Einbeziehung frischer Arktikluft aus dem Labradorgebiet noch um 10 mb am Boden vertieft. Sein Hauptfrontensystem erreichte, im wesentlichen bereits okkludiert, heute früh Südnorwegen u. die Deutsche Bucht und brachte auch Nordwestdeutschland erneut Eintrübung und Regen.

Der gestern von den Britischen Inseln heranrückende Hochkeil hat, dem vorlaufenden Höhentrog nachfolgend, gestern unser Gebiet überquert, wobei es abends weitgehend aufklarte. An mehreren Orten Nordwestdeutschlands kam es dadurch in der vergangenen Nacht zu leichtem Bodenfrost.

Die heutigen Frühaufstiege über Nordwestdeutschland zeigen im Bereich der neuen Okklusion durchweg Erwärmung in der Höhe um mehrere Grade seit gestern. Über Frankreich beträgt die entsprechende Temperaturzunahme in mittleren Schichten teilweise sogar über 10 Grad. Über Irland dagegen ist in der nachfolgenden recht labilen Kaltluft seit gestern wieder Temperaturrückgang um etwa 10 Grad in der Höhe eingetreten, und Irland, sowie große Teile Englands und Schottlands melden heute früh Schneeschauer. Diese Kaltluft wird morgen in Nordwestdeutschland wetterbestimmend sein.

Ein vorgestern abend noch über den Oststaaten der USA gelegenes neues Tief ist inzwischen südlich an Neufundland vorbei zum Atlantik hinausgezogen und scheint noch entwicklungsfähig zu sein, da einerseits subtropische Warmluft vom Westrand der Azorenhochzelle her einbezogen wird, andererseits ein Teil der Labradorkaltluft noch energiefördernd mitwirken kann. Das Tief dürfte rasch weiter ostwärts ziehen und kann in etwa 1½ Tagen dem Nordseegebiet stürmisch auffrischende Winde bringen. Bei uns ist damit noch weiterhin mit veränderlichem Westwetter zu rechnen.

Dr. Krügler

DRUCK VON DEIN SÜTER, HAMBURG 6 P 10

Nr. 39a

Freie Atmosphäre
Temperatur, Feuchte, Wind

Mitteuropäische Zeit 5. Februar 1950

hh: Höhe in Dm PP: Druck (Zehner-mb) TT: Lufttemperatur (°C) T_d/T_d: Taupunkttemperatur (°C) dd: Windrichtung (36teilig) ff: Windgeschwindigkeit (Knoten)

122 Jever 5m

	7. 2. 50. 14h					7. 2. 50. 20h					8. 2. 50. 2h					8. 2. 50. 8h				
Druck (Dm)	1012.5 mb					1012.6 mb					1008.3 mb					1006.3.0 mb				
Bodendruck	1011 "					1012 "					1007 "					1002 "				
Ortshöhe	200 m					800 m					7200 m					7700 m				
PP	hh	TT	T_d/T_d	dd	ff	hh	TT	T_d/T_d	dd	ff	hh	TT	T_d/T_d	dd	ff	hh	TT	T_d/T_d	dd	ff
Bodenniv.		7	3	27	17		3	2	23	09		2	3	20	17		5	4		
1000	7.6	6	2	·		-10.0	3	1	·	·	6.5	5	3			2.4	5	4		
950	57	5	-2	27	23	42	2	-2	27	37	48	2	2	23	37	40	3	3		
900	95	-2	-6	28	23	75	-1	-7	24	30	92	1	1	24	34	88	3	3		
850	140	-6	-9	29	22	140	-3	-11	24	24	137	-1	-7	24	37	134	1	-2		
800	188	-6	-12	29	22	188	-5	-15	25	22	186	-3	-3	24	33	182	-2	-7		
700	297	-14	-21	30	27	292	-11	-17	27	24	290	-11	-12	24	30	287	-9	-16		
600	406	-20	-28	31	24	406	-17	-18	25	24	407	-18	-23	25	28	404	-18	-24		
500	538	-28	-40	32	33	541	-28	-37	26	26	541	-24	-32	27	30	538	-27	-33		
400	693	-41	·	33	44	698	-39	-49	30	27	700	-34	-43	28	39	696	-40	-46		
300	883	-53	·	33	64	888	-53	·	37	46	896	-47	·	32	47	887	-51	·		
200	1147	-49	·	37	40	1147	-53	·	37	35	1157	-52	·	27	36	1147	-52	·		
100	1506	-46	·	27	37	1506	-53	·	32	30	1506	-47	·	30	33					
	828	-6	-11			965	3	-1	·	·	933	2	2			912	2	2		
	835	-17	-25			922	-9	-22	·	·	537	-25	-29	·	·	907	3	2		
	636	-17	-25			667	-17	-27	·	·	698	-23	·	·	·	687	-2	-9		
	690	-13	-20			650	-19	-28	20	27	273	-57	·	·	·	226	-56			
	455	-31	-40			624	-28	-36	·	·	247	-54	·	·	·	230	-56			
	364	-46	·			533	-24	-36	·	·	510	-46	·	28	34	790	-49			
	392	-54	·			478	-27	-48	·	·	750	-47	·	28	34	778	-49			
	271	-53	·			409	-27	-48	·	·						754	-48			
	229	-49	·			334	-50	·	·	·										
	244	-52	·			267	-52	·	·	·										
	226	-47	·			250	-54	·	37	44										
	256	-49	·			237	-54	·	·	·										
	244	-47	·			270	-49	·	37	33										
	249	-47	·			270	-48	·	22	28										
	225	-48	·			285	-51	·	·	·										
Tropopause (m)	9700 m					9800 m					11000 m					10600 m				
Relative Topographie 300/500	345 Dm					347 Dm					336 Dm					344 Dm				
500/700	247 Dm					249 Dm					237 Dm					257 Dm				
700/1000	281 Dm					282 Dm					283 Dm					285 Dm				
500/1000	528 Dm					531 Dm					534 Dm					536 Dm				

419 Iserlohn 250m

	7. 2. 50. 14h					7. 2. 50. 20h					8. 2. 50. 2h					8. 2. 50. 8h				
Druck (Dm)	1017.0 mb					1017.4 mb					1013.7 mb					1007.0 mb				
Bodendruck	986 "					985 "					981 "					975 "				
Ortshöhe	700 m					700 m					700 m					700 m				
PP	hh	TT	T_d/T_d	dd	ff	hh	TT	T_d/T_d	dd	ff	hh	TT	T_d/T_d	dd	ff	hh	TT	T_d/T_d	dd	ff
Bodenniv.		4	6	25	10		-3	7	20	12		4	7	24	14		2	3	18	16
1000	13.7	·	·	·		14.8	·	·	·		10.2	·	·	·		5.6	·	·	·	
950	65	2	1	25	21	56	2	-3	23	36	52	2	2	20	34	47	2	2	26	24
900	99	2	-2	24	24	99	0	-2	24	27	93	1	0	23	41	87	0	0	26	36
850	144	-4	-7	28	26	146	-4	-6	26	30	141	-1	-1	24	36	136	-1	-1	24	27
800	197	-7	-14	27	24	193	-4	-7	26	23	189	-2	-4	25	31	184	-2	-8	26	28
700	294	-14	-18	23	23	277	-11	-17	28	24	264	-10	-11	26	37	254	-9	-14	28	30
600	410	-21	-27	27	27	413	-18	-26	30	24	411	-18	-23	27	26	407	-16	-24	27	36
500	542	-30	-41	33	43	546	-27	-35	30	27	545	-28	-35	28	36	542	-26	-32	26	34
400	698	-38	-48	34	49	703	-40	-47	30	34	702	-38	-48	29	39	698	-39	-44	27	39
300	890	-52	·	33	66	875	-51	·	33	47	874	-52	·	29	45	890	-52	·	27	67
200	1153	-48	·	32	37	1156	-52	·	33	47	1162	-52	·	30	37	1163	-54	·	25	42
100	1478	-46	·	33	26	·	·	·	·	·	1403	-51	·	27	26	1422	-46	·	27	25
	678	-16	26	·	·	720	2	-3	·	·	909	0	-2	·	·	876	0	0	·	·
	665	-16	26	·	·	773	-5	-11	·	·	697	1	1	·	·	845	-2	-5	·	·
	650	-17	21	·	·	671	-14	-23	·	·	838	-2	-2	·	·	798	-2	-9	·	·
	638	-16	-40	·	·	636	-14	-28	39	25	681	-18	-33	·	·	750	-9	-17	24	29
	632	-36	-46	·	·	630	-15	-25	·	·	670	-34	·	·	·	632	-16	-22	·	·
	530	-50	·	·	·	530	-26	-48	·	·	547	-44	·	·	·	670	-15	-28	·	·
	510	-50	·	·	·	509	-24	-34	·	·	570	-54	·	·	·	508	-52	·	·	·
	372	-59	·	·	·	380	-43	·	·	·	367	-67	·	·	·	398	-52	·	·	·
	276	-57	·	·	·	350	-44	·	20	41	168	-53	·	·	·	248	-58	·	·	·
	250	-48	·	·	·	336	-44	·	·	·	170	-44	·	28	35	236	-59	·	·	·
	220	-44	·	22	36	284	-58	·	·	·	150	-52	·	28	36	213	-57	·	·	·
	210	-48	·	33	29	358	-54	·	·	·	130	-49	·	30	27	168	-50	·	·	·
	695	-46	·	33	48	243	-56	·	·	·	110	-52	·	37	29	170	-57	·	28	38
						338	-56	·	·	·	080	-49	·	37	36	160	-46	·	·	·
						776	-52	·	·	·	068	-50	·	·	·	080	-47	·	30	25
Tropopause (m)	9400 m					9300 m					10900 m					9800 m				
Relative Topographie 300/500	346 Dm					349 Dm					349 Dm					348 Dm				
500/700	248 Dm					250 Dm					257 Dm					252 Dm				
700/1000	280 Dm					282 Dm					284 Dm					284 Dm				
500/1000	528 Dm					532 Dm					535 Dm					536 Dm				

034 Schleswig-La. 20m

	7. 2. 50. 14h					7. 2. 50. 20h					8. 2. 50. 2h					8. 2. 50. 8h				
Druck (Dm)	1009.7 mb					1011.7 mb					1008.7 mb					1003.4 mb				
Bodendruck	1007 "					1009 "					1006 "					1001 "				
Ortshöhe	600 m					600 m					900 m					700 m				
PP	hh	TT	T_d/T_d	dd	ff	hh	TT	T_d/T_d	dd	ff	hh	TT	T_d/T_d	dd	ff	hh	TT	T_d/T_d	dd	ff
Bodenniv.		6	2	29	16		6	2	25	12		2	7	20	16		3	3	27	18
1000	7.8	5	1	29	24	9.3	3	2	26	30	7.0	7	7	24	27	2.7	3	3	·	·
950	49	3	1	27	26	57	1	-3	26	37	48	2	-3	24	30	44	2	2	23	26
900	93	2	0	29	28	96	-2	-6	26	28	92	-1	-4	24	32	88	-1	-7	24	26
850	138	5	1	29	37	134	-4	-11	24	27	137	-2	-5	24	32	133	-4	-6	25	24
800	185	7	-14	29	32	187	-6	-14	27	22	186	-5	-7	23	28	184	-4	-10	25	21
700	288	-15	-22	30	27	290	-16	-25	27	19	289	-12	-19	25	23	284	-12	-19	26	17
600	-403	-22	-31	30	30	400	-27	-37	28	25	400	-19	-23	26	26	397	-19	-27	25	30
500	534	-33	-42	28	27	534	-37	-47	27	29	538	-29	-37	27	37	535	-30	-39	25	31
400	687	-47	·	27	26	674	-49	·	27	43	694	-38	-46	28	36	688	-42	·	24	42
300	875	-51	·	32	45	881	-52	·	28	58	887	-49	·	28	45	878	-53	·	24	48
200	1140	-49	·	37	30	1140	-52	·	28	36	1147	-51	·	28	35	1138	-49	·	26	34
100	1496	-47	·	30	20	1490	-51	·	37	32	1500	-48	·	28	33	1495	-46	·	49	·
	864	-5	7	·	·	945	3	2	·	·	972	·	7	·	·	930	-5	-7	·	·
	818	-5	13	·	·	786	3	0	·	·	786	2	0	·	·	800	·	-12	·	·
	755	-11	28	·	·	875	-4	-6	·	·	847	-2	-5	·	·	658	-15	-23	·	·
	745	-11	18	·	·	837	-9	-12	·	·	823	-2	-5	·	·	642	-15	-24	·	·
	667	-16	44	·	·	743	-10	-15	·	·	730	-12	-14	·	·	735	-38	-46	·	·
	592	-27	37	·	·	734	-10	-19	·	·	640	-17	-20	·	·	625	-36	-46	·	·
	376	-56	·	·	·	623	-29	-37	·	·	475	-60	-37	·	·	364	-47	·	·	·
	275	-58	·	·	·	584	-42	-52	·	·	425	-48	-58	·	·	265	-56	·	·	·
	233	-49	·	·	·	675	-22	-33	·	·	248	-54	·	·	·	236	-56	·	·	·
	230	-49	·	36	37	302	-46	·	·	·	242	-57	·	·	·	250	-47	·	27	·
	170	-47	·	36	27	374	-50	·	·	·	184	-49	·	·	·	192	-48	·	·	·
	905	-46	·	·	·	342	-52	·	·	·	170	-49	·	28	45	130	-48	·	27	28
	050	-48	·	37	26	276	-57	·	·	·	158	-48	·	19	29	110	-47	·	30	20
	080	-48	·	37	37	235	-56	·	·	·	060	-48	·	·	·	090	-48	·	27	21
	060	-46	·	·	·	064	-50	·	·	·						067	-49	·	·	·
Tropopause (m)	7300 m					7700 m					10100 m					9500 m				
Relative Topographie 300/500	347 Dm					343 Dm					349 Dm					345 Dm				
500/700	246 Dm					247 Dm					249 Dm					249 Dm				
700/1000	278 Dm					281 Dm					282 Dm					282 Dm				
500/1000	526 Dm					528 Dm					531 Dm					531 Dm				

338 Hannover-La. 51m

	7. 2. 50. 14h					7. 2. 50. 20h					8. 2. 50. 2h					8. 2. 50. 8h				
Druck (Dm)	1013.1 mb					1015.3 mb					1011.7 mb					1006.9 mb				
Bodendruck	1007 "					1009 "					1005 "					1000 "				
Ortshöhe	700 m					800 m					1300 m					900 m				
PP	hh	TT	T_d/T_d	dd	ff	hh	TT	T_d/T_d	dd	ff	hh	TT	T_d/T_d	dd	ff	hh	TT	T_d/T_d	dd	ff
Bodenniv.		5	4	27	06		2	0	23	04		3	-1	18	08		4	7	18	19
1000	10.7	4	4	28	18	12.4	2	-1	26	28	9.3	3	-1	17	24	4.9	4	7	20	24
950	52	2	2	28	24	54	2	0	26	26	51	1	-2	23	29	44	2	1	23	27
900	96	-1	-1	29	24	97	-2	-4	27	27	94	1	-2	23	32	90	0	-2	24	30
850	137	-4	-4	27	26	142	-5	-8	27	29	140	-1	-4	22	30	136	-2	-2	25	28
800	184	-6	-6	27	26	190	-7	-13	27	26	188	-2	-7	23	27	182	-4	-9	24	25
700	·	-13	-18	29	29	293	-14	-22	28	21	291	-13	-19	24	26	288	-9	-12	26	20
600	·	-22	-33	30	22	403	-22	-37	30	18	408	-20	-29	27	26	406	-18	-29	26	20
500	-33	-42	-48	28	27	541	-29	-36	32	43	541	-30	-37	28	22	537	-40	-45	27	30
400	694	-48	·	27	22	657	-47	-48	32	43	676	-47	-48	27	37	676	-50	-47	27	40
300	887	-54	·	31	27	886	-53	·	33	51	886	-55	·	29	45	888	-57	·	27	42
200	1145	-49	·	37	30	1147	-52	·	30	35	1142	-54	·	29	34	1147	-53	·	27	43
100	1501	-44	·	30	26	1549	-48	·	37	12	1592	-51	·	29	37	1647	-43	·	30	26
	775	-10	-10	·	·	770	2	2	·	·	664	0	-8	·	·	788	-5	-7	·	·
	7	-12	-16	·	·	875	-4	-6	·	·	727	-10	-13	·	·	776	-9	-11	·	·
	543	-49	·	·	·	727	-11	-17	·	·	378	-59	·	·	·	668	-9	-12	·	·
	237	-49	·	·	·	656	-22	-37	·	·	630	-60	·	27	14	450	-37	-47	27	36
	170	-50	·	·	·	550	-28	-32	33	29	746	-50	·	1	·	355	-58	·	·	·
	130	-49	·	30	24	450	-50	-49	32	47	130	-51	·	37	36	225	-56	·	·	·
	106	-46	·	·	·	350	-46	·	32	-47	080	-51	·	33	35	217	-54	·	·	·
	074	-48	·	·	·	327	-53	·	·	·	060	-48	·	30	29	192	-52	·	·	·
	060	-46	·	34	36	292	-53	·	·	·						166	-48	·	·	·
						260	-57	·	·	·						122	-46	·	·	·
						246	-57	·	·	·						080	-43	·	29	45
						226	-52	·	·	·						070	-42	·	30	28
						170	-47	·	·	·						060	-42	·	·	·
						130	-49	·	·	·										
						080	-47	·	37	24										
Tropopause (m)	8800 m					7100 m					10000 m					11100 m				
Relative Topographie 300/500	343 Dm					342 Dm					346 Dm					349 Dm				
500/700	247 Dm					247 Dm					249 Dm					251 Dm				
700/1000	280 Dm					280 Dm					282 Dm					285 Dm				
500/1000	527 Dm					527 Dm					531 Dm					536 Dm				

Flugzeug

343 Celle 39m

Zeit						
Druck (Dm)	1006.7 mb					
Bodendruck	1002 "					
Ortshöhe	1800 m					
PP	hh	TT	T_d/T_d	hh	TT	T_d/T_d
Bodenniv.		3				
1000	6.9	3				
950	47	2				
900	90	2				
850	136	-1				
800	184	-3				
750	235	-6				
700	288	-11				
650	345	-16				
600	405	-19				
550	464	-23				
500	538	-28				
450	633	-33				
400	695	-39				
350	785	-46				
300	887	-54				
Tropopause (m)	· m				m	
Relative Topographie 300/500	345 Dm				Dm	
500/700	250 Dm				Dm	
700/1000	283 Dm				Dm	
500/1000	533 Dm				Dm	

Klartext: 8/8 NS 870-770 mb Dichte enhalt lende Hanbenstreifen v. 860-800 mb

Höhenwinde

dd: Windrichtung (36teilig) ff: Windgeschwindigkeit (Knoten)

Ort	Poelgyer																																			
Zeit	7. 2. 50		7. 2. 50																																	
Höhenniv.	dd	ff	dd	ff	dd	ff	dd	ff	dd	ff	dd	ff	dd	ff	dd	ff	dd	ff	dd	ff	dd	ff	dd	ff	dd	ff	dd	ff	dd	ff	dd	ff	dd	ff	dd	ff
Boden	24	08	27	06																																
300	·	·	·	·																																
600	24	18	23	23																																
900	25	28	24	26																																
1200	26	26	25	28																																
1500	27	26	26	28																																
1800	29	24																																		
2100	29	25																																		
2400																																				
2700																																				
3000																																				
3600																																				
4200																																				
4800																																				
5400																																				
6000																																				
6600																																				
7200																																				
7800																																				
8400																																				
9000																																				
9600																																				
10200																																				
10800																																				
11400																																				
12000																																				
12600																																				
13200																																				
13800																																				

Täglicher Wetterbericht

Herausgegeben vom Meteorologischen Amt für Nordwestdeutschland
Zentralamt für die Britische Zone
Hamburg 4, Bernhard-Nochtstr. 76

Jahrgang 75 Nr. 40 a

Bezugspreis je Monat 10.- DM einschl. Postzustellgebühr

Donnerstag den 9. Februar 1950

gestern 12 Uhr MGZ

Landstationen	Höhe (NN)	iiiTdTd	Nddff	VVwwW	PPPTT	$N_hC_hh_sC_M$	$6a_xapp$	$8N_sCh_sh_s$	$8N_sCh_sh_s$	
List/Sylt	16	020 e2	92 e08	x55 15	991 o2	9x oxx	6o 814			See 1
Husum	13	029 e4	92 o13	o3514	o8 o04	9x oxx	6x 816			
Cuxhaven	2	131 e4	82114	13636	e11 o4	863xx	6o 818			
Norderney	13	113 e4	82 e12	256 o4	995 o4	854xx	6o 816			See 3
Emden	6	203 e4	82 o15	2o516	oo4 e6	874xx	6o 722			
Jever	5	122 e5	8221 o	2o616	oo2 e6	874xx	6o 721			
Flensburg	41	033 e4	81812	e55 e5	998 e4	86 oxx	6o 814	88 ooo		
Schleswig-La.	20	034 e3	82 o16	o2536	o1 oo4	871xx	6o 82o	88 oo2		
Kiel	8	045 e3	82113	2o5 o2	e13 e4	863xx	6o 82o			
Lübeck	13	156 e3	8171 o	4 oo22	e27 e4	864xx	6o 724			
Hamburg-Fu.	14	147 e3	82 o14	13616	e3 oo4	672xx	6o 824	881 e1	86 oo5	
Lathen	8	204 e5	822 o9	25215	e15 o6	673xx	6o 717			
Bramsche	86	316 e4	822 o9	25616	e31 e4	773xx	6o 722			
Bremen	3	224 e4	82 o2o	4o586	o2 oo5	773xx	6o 823	87 oo9		
Hannover-La.	51	338 e2	82 oo6	81 o22	e31 e4	855xx	6o 721			
Lüneburg	28	244 e3	8181 o	6o 6o8	e3 oo4	874xx	6o 823			
Dannenberg	50	253 e2	818 o7	3o 216	o4 oo4	4747x	6o 726			
Braunschweig	82	348 e2	72212	99 o26	e52 e5	6557x	6o 723			
Göttingen	151	444 e1	81612	816 o2	e59 e3	874xx	6o 724			
Bocholt	22	406 e5	81813	25616	e15 o6	773xx	61929	87 oo7		
Gütersloh	70	320 e4	82 e13	32616	e44 o6	474xx	61923	8863 o	84 o1 o	
Salzuflen	96	325 e3	8181 o	75616	e33 e4	6642x	6o 824	86 o 7		
Bückeburg	67	330 e2	81819	56616	e38 e4	4742x	65926	88725	84 o1 o	
Iserlohn	258	419 e3	82 e13	3o 636	e41 e4	5732x	6o 723	85 oo8		
Essen-Mülheim	120	410 e4	81817	2o 616	e3 oo5	772xx	6o 821	88717	877 o8	
Roetgen	463	503 e3	8221 o	4o 616	e39 e4	5727x	6o 821	85 oo4		
Bonn	62	512 e4	82 oo9	5o 616	e52 e6	864xx	6o 722	88713		
Alt-Astenberg *	780	427 51	92 e13	x57 o7	12751	9x oxx	6o 725			
Braunlage *	607	452 51	821 o8	4o 2o7	33151	862xx	61919			
Feuerschiffe		iiiTdTd	Nddff	VVwwW	PPPTT	$N_hC_hh_sC_M$	$1d_ud_u/H_w$	$3RRT_bT_e$	6/app	
F-Schiff S 2	o	001 e4	825 o9	97 e13	98 oo6	4961x	12532	–	6x 81 o	
" " Elbe 1	o	005 e3	82 oo9	96515	994 o4	855xx	12 o21	–	6x 6 o8	
" " P11	o	004 e5	82319	96634	988 o5	855xx	12333	–	6x 921	
" " Fehmarnbelt	o	006 e2	81918	96 o22	o18 o3	862x	11921	–	6x 815	

gestern 18 Uhr MGZ

iiiTdTd	Nddff	VVwwW	PPPTT	$N_hC_hh_sC_M$	$6a_xapp$	$7RRT_bT_e$	$8N_sCh_sh_s$	$8N_sCh_sh_s$	
020 e2	228 o4	3o 015	969 o3	263 oo	6o 4o3	7 o1 o4	82 oo3		See 2
029 e2	82513	o9216	978 o3	864xx	614 o7	7 o4 o4			
131 e3	82611	3o 026	995 o4	7647x	613 12	7 o6 o5			
113 e2	12516	81 o16	oo4 o3	oo94 o	o1 216	7 o1 o5			
203 o1	22628	81 o28	oo9 o4	oo941	61215	7 o3 o6			
122 o3	62914	81 o16	999 o4	oo97 o	61116	7 o4 o6			
033 o3	823 o6	2o 616	969 o3	862xx	615 o2	7 o6 o4			
034 o4	82012	o5636	985 o3	872xx	615 oo	7 o5 o4			
045 o3	825 o6	5o 616	978 o4	7732x	626 o3	7 o3 o4			
156 e3	81812	18636	991 e3	673xx	616 o8	7 o5 o4			
147 o3	82512	16616	oo oo4	4732x	615 oo	7 o3 o5	88718	84 o1 o	
204 o2	327 o5	81 o18	o21 o3	2344 o	614 19	7 o3 o7			
316 o4	72711	8o o26	o2 o4	683xx	61324	7 o2 o6			
224 o4	6271 o	65 o16	oo8 o5	384xx	61411	7 o2 o5	86628	83815	
338 e3	827 o6	25216	oo7 o4	853xx	61434	7 o3 o4			
244 o3	82 oo7	2o 616	998 o3	873xx	616 o3	7 o2 o4	88 oo7		
253 e2	821 o9	21636	oo3 o2	872xx	617 o8	7 o4 o4			
348 e2	82215	25636	o17 o3	874xx	616 oo	7 o4 o5			
444 e1	62113	81 o87	o35 o2	654xx	614 o2	7 o4 o3			
406 e3	227 o5	75 o18	o35 o5	14441	61215	7 o6 o8			
320 e3	8321 o	4o 8o8	o37 o4	884xx	61217	7 o5 o6	88618	85812	
325 o3	62711	3o 256	o21 o5	334xx	62414	7 o4 o5	85913	81 oo8	
330 e2	82515	24 o16	o3 oo4	2732x	62414	7 o3 o5	85725	82 oo8	
419 e2	72713	4o 6o2	o47 o4	684xx	61325	7 o2 o5			
410 e5	62913	81 o16	o46 o5	2546 3	61327	791 o7			
503 e1	827 o5	5o 812	o55 o3	884xx	61218	7 o2 o5	8862 o	84815	
512 e1	829 o2	5o o22	o54 o7	6552x	61218	7 o4 o9	8662 o		
427 e1	82713	15287	122 o1	871xx	67317	7 o2 o1	88 oo2		Schnee 3 cm
452 51	825 o8	94717	297 o3	771xx	595 o7	7 o8 oo			Schnee 8cm
iiiTdTd	Nddff	VVwwW	PPPTT	$N_hC_hh_sC_M$	$1d_ud_u/H_w$	$3RRT_bT_e$	6/app		
001 e1	43 o15	97 o22	oooo5	498 oo	13 o32	3 oo52	6x 22 o		
005 e4	427 o9	98 o11	986 o4	xxxxx	12721	392 o1	6x 412		
004 e5	12718	97 o16	99 oo5	9xxxx	12733	3o 15 o	6x 215		
006 o2	81813	95612	979 o3	874xx	1182 o	3o 2o3	6x 819		

heute 0 Uhr MGZ

Landstationen	Höhe (NN)	iiiTdTd	Nddff	VVwwW	PPPTT	$N_hC_hh_sC_M$	$6a_xapp$	$8N_sCh_sh_s$	$8N_sCh_sh_s$	
List/Sylt	16	020 o1	o2712	98 o2o	982 o2	oo9 oo	6o 214			See 1
Husum	13	029 o1	32512	15 o2o	oo2 o2	oo97 o	6o 21 o			
Cuxhaven	2	131 oo	22416	8o o3o	o23 o1	oo97 o	6o 213			
Norderney	13	113 o1	o2412	81 o2o	o3 oo2	oo9 oo	6o 311			
Emden	6	203 oo	o2516	5o o2o	o3 6o2	oo9 oo	6o 311			
Jever	5	122 51	o251 o	6o o2o	o3 oo1	oo9 oo	6o 214			
Flensburg	41	033 o1	3231 o	98 o21	992 o1	354 oo	6o 311			
Schleswig-La.	20	034 o1	o271 o	9o o2o	oo5 o1	oo9 oo	641 o9			
Kiel	8	045 o2	o25 o9	75 o2o	oo5 o2	oo9 oo	6o 213			
Lübeck	13	156 o1	o271 6	5o o16	o24 o2	oo9 oo	6o 227			
Hamburg-Fu.	14	147 51	o25 o9	64 o26	o23 o1	oo9 oo	6o 312			
Lathen	8	204 oo	129 o2	81 o2o	o47 o1	oo9 1o	6o 212			
Bramsche	86	316 o1	32711	8o o22	o55 o2	oo9 o7	6o 2o9			
Bremen	3	224 oo	o2511	65 o26	o4 oo1	oo9 oo	6o 2o8			
Hannover-La.	51	338 o1	425 o6	81 o32	o43 o2	oo91 o	6o 213			
Lüneburg	28	244 oo	125 o7	6o o1o	o27 o2	oo94 o	6o 216			
Dannenberg	50	253 o1	127 o9	75 o2o	o34 o2	163 oo	6o 226			
Braunschweig	82	348 o2	42 o4	98 o32	o46 o3	455 oo	6o 211			
Göttingen	151	444 o1	825 o9	97 o22	o62 o1	864xx	6o 213			
Bocholt	22	406 o1	825 o9	81 258	o63 o2	684xx	6o 27 o			
Gütersloh	70	320 o2	825 18	32216	o62 o3	563xx	6o 214	85 o1 o		
Salzuflen	96	325								
Bückeburg	67	330 o1	o231 o	64 o11	o58 o3	oo9 oo	674 o9			
Iserlohn	258	419 oo	827 o9	o5738	o73 o1	873xx	6x 21 o			
Essen-Mülheim	120	410 o1	825 12	4o 218	o67 o2	864xx	6o 215	88 o1 o		
Roetgen	463	503 51	827 1o	2o 268	o865 1	855xx	6o 213			
Bonn	62	512 o2	83 oo2	96 o26	o83 o3	864xx	6o 2o9			
Alt-Astenberg *	780	427 53	82 o8	1o 737	13952	87 oxx	6o 312	88 oo1		
Braunlage *	607	452 52	224 o5	97 o17	31151	254 oo	6o 2o4			
Feuerschiffe		iiiTdTd	Nddff	VVwwW	PPPTT	$N_hC_hh_sC_M$	$1d_ud_u/H_w$	$3RRT_bT_e$	6/app	
F-Schiff S 2	o	001 o1	52727	97 o31	o28 o5	5xxxx	12734	–	6x 313	
" " Elbe 1	o	005 o2	o2513	97 o2o	o11 o4	oo9 oo	125xx		6x 311	
" " P11	o	004 o3	32719	97 278	o12 o5	9xxxx	12733		6x 312	
" " Fehmarnbelt	o	006 o2	o2415	97 o1o	989 o2	oo9 oo	1242 o		6x 27 o	

heute 6 Uhr MGZ

iiiTdTd	Nddff	VVwwW	PPPTT	$N_hC_hh_sC_M$	$6a_xapp$	$7RRT_bT_e$	$8N_sCh_sh_s$	$8N_sCh_sh_s$	
020 o2	828 22	97 818	984 o2	854xx	617 18	7 o1 o1	88614		See 3
029 o1	82524	1565 6	oo4 o2	873xx	61 6o4	7 o1 o1			
131 o1	82418	5o 68 o	o35 o2	864xx	613 o5	796 o1			
113 o1	62519	8o o26	o4 oo3	656xx	612 o7	792 o2			
203 o1	12522	75 o18	o58 o2	oo94 o	61214	794 o2			
122 o1	82517	6o o28	o44 o2	855xx	612 o7	7 o1 oo			
033 oo	82318	2o 716	992 o1	873xx	677 o6	7 o1 o1			Schnee 1
034 o1	8232 o	16848	o1 oo2	854xx	617 o5	7 o2 o1	8862 o		
045 o1	72518	5o 8o8	o1 6o2	756xx	6 88o2	7 o1 o1			
156 oo	42314	4o o3o	o3 2o1	oo966	61025	7 o2 o1			
147 51	72315	48 o3o	o41 o1	6541x	611 o8	793 oo	8658 3	8661 o	
204 o1	72509	5o o3o	o7 4o2	755xx	612 13	7 oo o1			
316 o1	72714	4o o32	o88 o1	755xx	633 14	7 oo o1			
224 oo	62416	65 o3o	o6 4o1	58500	631 o9	791 oo			
338 o1	227 o8	81 o31	o7 1o1	257 oo	632 16	7 oo o1			
244 51	122 o7	75 o2o	o5 2oo	oo9 o2	631 16	791 oo			
253 oo	327 o9	5o o2o	o6 1o1	254 o1	632 18	7 o1 o1			
348 oo	624 o7	8o o32	o7 9o1	656xx	612 2o	797 o1			
444 oo	827 o7	96 o27	1o 1o2	854xx	613 25	7 o2 o1			
406 o1	825 1o	96 o38	1o oo2	654xx	613 17	796 o1			
320 o1	827 18	32 616	1o 2o2	854xx	612 2o	7 o1 o1	8861 2		
325 o1	62716	3o o28	o8 7o2	4936x	611 17	7 o3 o1	8491 5	8 2oo8	
330 oo	32124	4o o31	o9 3o1	364 oo	612 19	7 oo o1	83 o11		
419 o1	82713	2o 827	11 6o1	784xx	652 21	7 o2 oo	8861 4	8781 o	
410 o1	82513	3o o26	115 o2	684xx	613 32	7 o9 oo			
503 51	327 o6	15 o18	135 51	353 oo	672 26	7 o7 51	536 o7		Schnee 6 cm
512 oo	63 oo3	96 o12	133 o2	654xx	611 18	7 o4 o1			
427 53	82917	96 o27	171 53	871xx	691 23	7 o4 53	88 oo2		Schnee 9 cm
452 52	827 o6	96 227	346 52	862xx	694 19	7 o8 52			Schnee 18cm
iiiTdTd	Nddff	VVwwW	PPPTT	$N_hC_hh_sC_M$	$1d_ud_u/H_w$	$3RRT_bT_e$	6/app		
001 o2	52524	97 o3o	o4 8o5	536 oo	128 35	3 oo53	6x 307		
005 o2	82618	98 272	o1 7o4	8xxxx	125xx	395 51	6x 3oo		
004 o4	82726	97 o26	o1 9o5	9xxxx	127 33	3o 15 o	6x 3o1		
006 oo	42618	97 o3o	oo3 o2	oo95x	126 21	3o 3o1	6x 1o2		

8. Februar 1950 — Deutsche Schiffsmeldungen (Schlüssel: YQLaLaLa LoLoLoGG Nddff VVwwW PPPTT $N_hC_hh_sC_M$)

H.H. Warburg	436 3o	o53 oo	718 18	97 o26	78 o5		Fr. Schaz	436 o5	o41 o7	712 18	966 16	911 o5		München	4o 634	22217	3o 724	98 o11	812 o5	
Tannenberg	437 o4	772 oo	519 o5	98 o31	946 o4		A. Kämpf	436 92	146 o7	8o 969	97858	97 oo2		Antares	425 95	o4517	822 o9	98 o22	972 o6	
Nordenham	435 88	o5 ooo	818 18	98 o32	98 8o6		Mannheim	436 94	15 o11	1o 713	98 ooo	974 o4		Varburg	436 o7	o4417	818 o9	o7 o32	915 o6	
Meersburg	436 93	15 ooo	536 o5	98 o11	878 o6		Storm	4o 622	16411	817 o9	972 37	781 o5		E. Flohr	435 45	o8 o17	811 13	99 o32	975 o6	
Berlin	437 o2	172 oo	5o 4o2	98 o21	953 o4		Antares	436 o2	o4311	718 13	982 56	908 o4		Este	435 78	o5517	622 13	99 o2o	946 o5	
Glückauf	437 oo	17 oo1	8o 424	958 62	971 o2		Weser	4o 668	1o 511	2 o5	911 61	822 o6		Storm	4o 627	185 17	6o 918	98 o21	762 o7	
Weser	4o 503	o8 8o6	427 o2	97 o21	828 o5		Wiesbaden	435 62	o4 o12	827 18	978 18	9 507		Herm. Bösch	436 66	1o 317	8o 9o5	957 17	957 o3	
Ernst Flohr	435 62	o9 745	618 o5	99 o21	952 o5		Aug. Karp.	436 94	15 412	2o 518	98 o11	987 o3		Albert Pust	436 84	12423	1o 713	99 o1o	989 o4	
Wiesbaden	435 69	o28 o6	127 13	97 o11	945 o7		Oldenburg	437 11	17 911	7o 218	98 o22	997 o2		Storm	4o 63o	19723	2o 937	99 o11	783 o6	
F. Bornhofen	433 7o	123 o6	532 24	97 258	21 o13		Herm Bösch	436 74	11312	62 o05	98 o31	961 o5		Skolpenbank	436 93	15 o23	8o 718	98 o22	oo 3o2	
Olbers	4o 38o	oo 3o6	o3 o13	99 o31	25 o14		München	4o 634	22211	4o 924	98 o21	771 o5		Bremerhaven	437 oo	17 o23	836 13	98 o32	oo 6o2	
Cuxmark	436 8o	114 o7	513 o5	98 o11	955 o3		Ernst Flohr	436 52	o881 1	214 o9	99 o11	942 o6		Main	436 oo	o4423	818 o5	97 585	935 o7	
Lofoten	436 93	15 oo7	6o 5o2	98 188	958 o3		Este	435 85	o5 o11	622 o9	99 o11	946 o6		Franz Schau	436 34	o6223	816 o9	97 616	931 o6	
München	4o 633	222 o7	61124	97 o32	771 xx		A. v. Humboldt	437 o2	17117	6o 3o9	982 68	oo o1		München	4o 634	22223	2o 737	97 o11	022 o8	
Antares	436 o8	o4 oo7	817 3o	98 258	898 o7		Weser	4o 613	12217	623 o9	972 58	817 o7		A. v. Humboldt	437 o2	17123	736 o9	98 268	oo 9o2	

*Luftdruckwert auf Stationshöhe reduziert

Alle Zeitangaben in mittlerer Greenwicher Zeit (MGZ)

Höhenwetterlage von heute früh

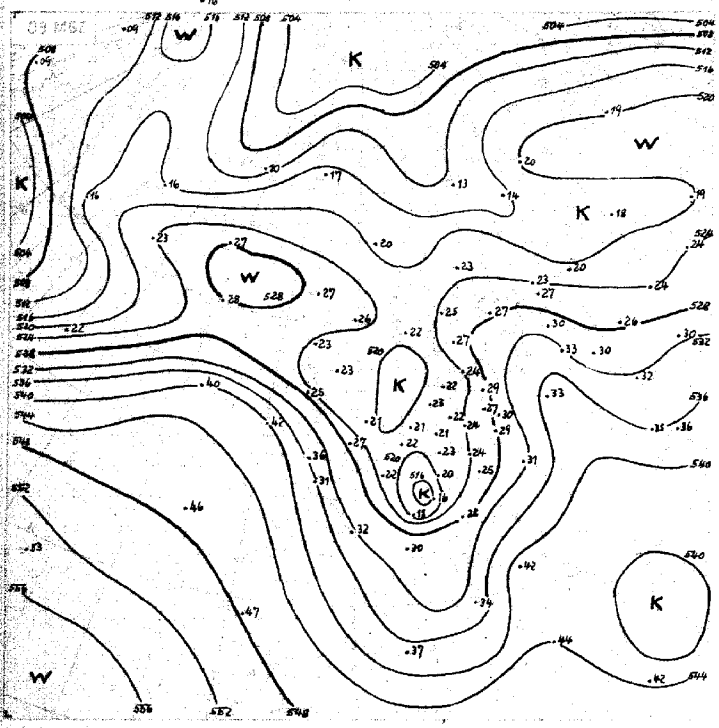

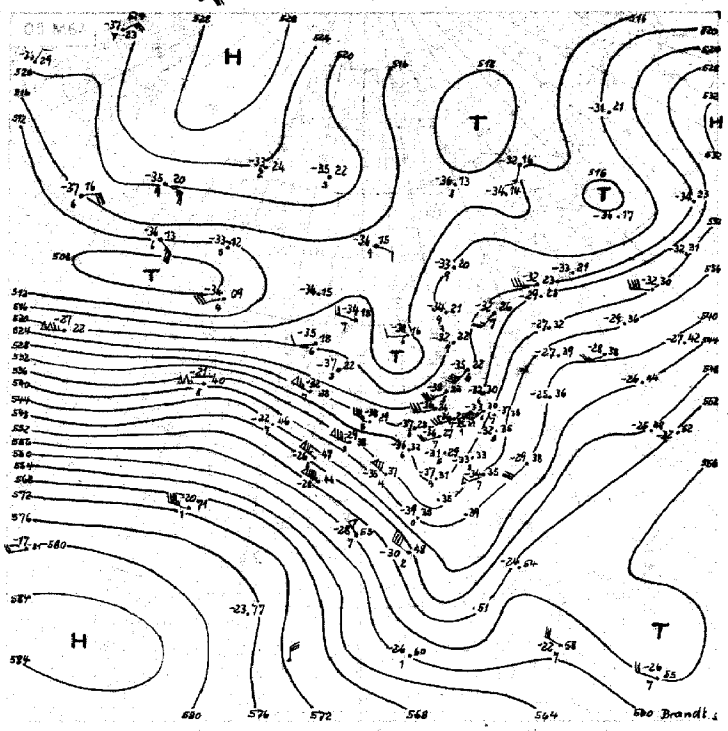

1.-10.2.

530

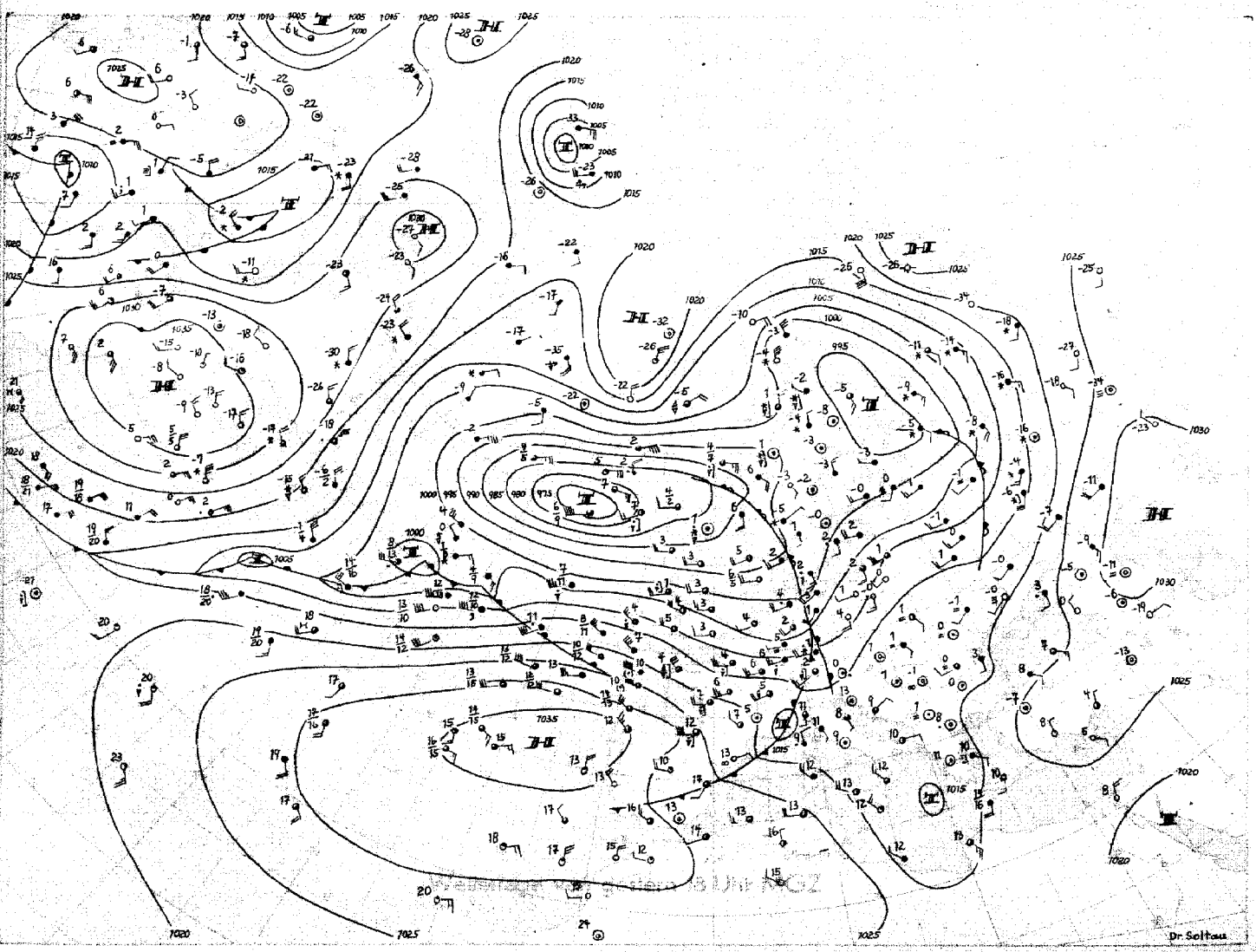

Dr. Soltau

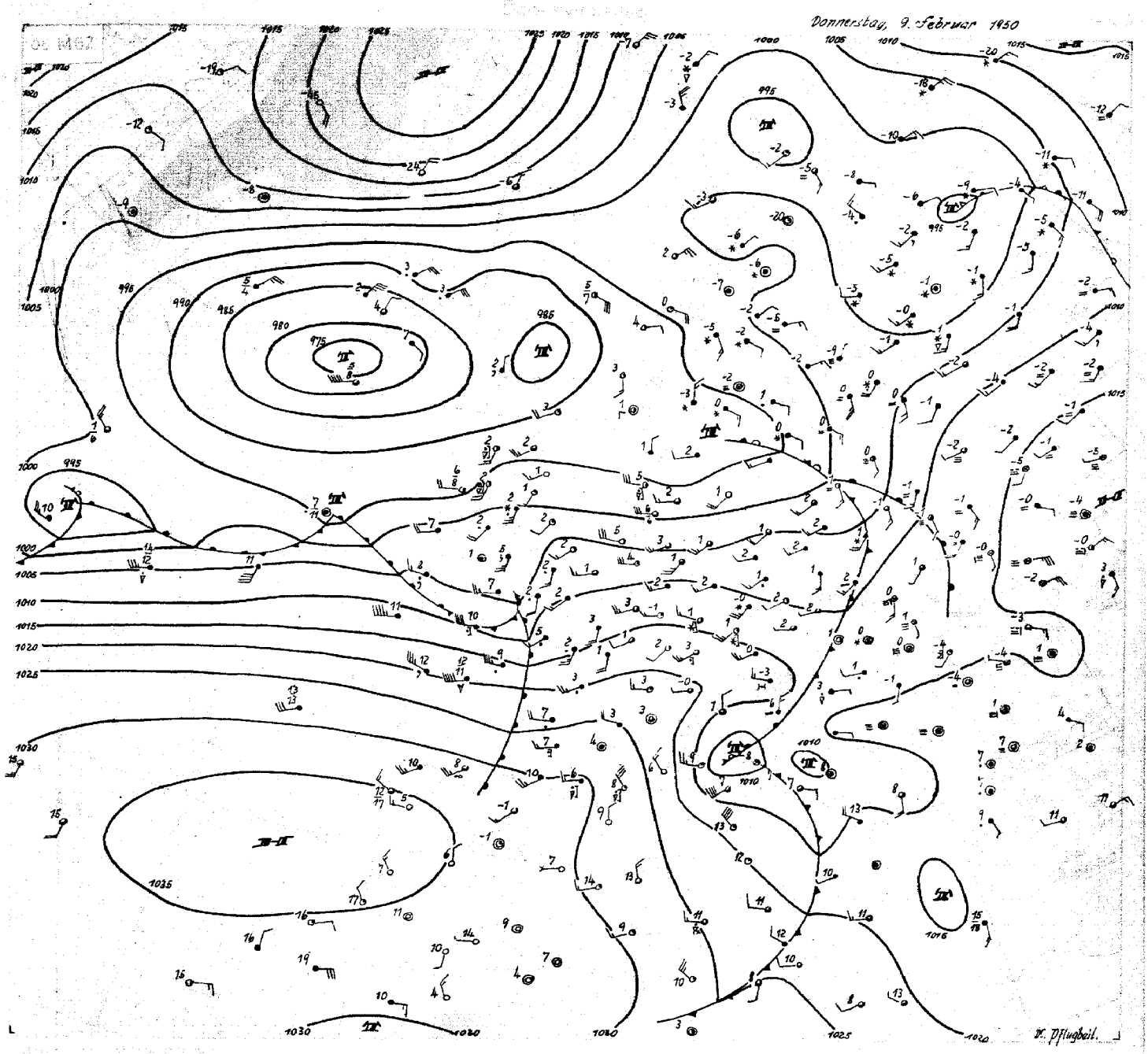

Donnerstag, 9. Februar 1950

Das gestern früh über der Nordsee angelangte Frontensystem überquerte im Laufe des Nachmittags ganz Nordwestdeutschland, und der gestern schon exzentrisch zum ursprünglich dazugehörigen Tiefzentrum gelegene Kaltlufttropfen ist heute zweigeteilt über der Nordsee und bei den Westalpen erkennbar. Im Bereich der zugeführten maritimen Kaltluft ist die Abkühlung besonders kräftig in den oberen Schichten aufgetreten, und selbst im nordwestdeutschen Flachland kam es zu Schnee- oder Graupelschauern. In der 500 mb-Fläche ist ein ausgeprägter Trog über Ostfrankreich entstanden.

Das südlich von Island gelegene Tief ist dabei in der unteren Troposphäre, wie auch schon gestern, von einer Warmluftinsel überlagert und bietet so das Bild eines "warmen" Zentraltiefs mit senkrecht stehender Achse, dessen Zirkulation mit der Höhe geringer wird,

Unterdessen ist die erste neue Störung an der Nordseite der um das Hoch bei den Azoren von Südwesten herankommenden subtropischen Warmluft rasch bis Großbritannien vorangekommen; ohne wesentliche Entwicklung, da, wie beschrieben, in dem unmittelbaren Zirkulationsbereich des Island-Tiefs keine frische Kaltluft zur Verfügung stand. Diese Tiefdruckstörung tritt deshalb im wesentlichen als Warmfrontwelle auf und wird nun über Westeuropa unter dem Einfluß des entstandenen Höhentroges nach Ostsüdosten gesteuert. Für die nachfolgenden Wellen wird aber der sich verschärfende horizontale Temperaturgegensatz zwischen der subtropischen Warmluft nördlich der Azoren und der arktischen Kaltluft aus der Davisstraße entscheidender, so daß diese Wellen im ganzen nördlicher ansetzen als die Vorgängerin. Damit dringt zunächst wieder maritime Warmluft in breitem Strome nach Mitteleuropa vor.

Dr. Pflugbeil

Nr. 39 a

Freie Atmosphäre
Temperatur, Feuchte, Wind

Donnerstag den 9. Februar 1959

hh: Höhe in Dm **PP**: Druck (Zehner-mb) **TT**: Lufttemperatur (°C) **TdTd**: Taupunkttemperatur (°C) **dd**: Windrichtung (36teilig) **ff**: Windgeschwindigkeit (Knoten)

122 Jever 5m

Zeit	8.2.50 14h					8.2.50 20h					9.2.50 2h					9.2.50 8h				
Druck (NN)	998					1001.1					1003.4					1005.4				
Bodendruck	998					1000					1003					1005				
0°Grenze	1200					600					600					800				
PP	hh	TT	TdTd	dd	ff	hh	TT	TdTd	dd	ff	hh	TT	TdTd	dd	ff	hh	TT	TdTd	dd	ff
Boden nm		6	6				2	0	27	10		1	1	25	12		2	0	25	18
1000	-1.0	-	-			0.9	2	1	-	-	2.7	2	1	-	-	4.3	2	0	-	-
950	41	3	3			42	1	-1	27	27	44	1	1	27	28	46	2	-2	27	34
900	85	2	2			85	-2	-6	28	28	87	-2	-4	27	28	89	-3	-7	28	31
850	130	-1	-1			131	-4	-11	27	29	133	-4	-	28	27	134	-6	-10	28	32
800	179	-4	-4			178	-8	-15	26	32	180	-8	-	28	35	181	-8	-13	28	33
700	283	-10	-12			280	-16	-24	25	29	282	-17	-	28	26	284	-18	-21	28	31
600	400	-17	-21			395	-24	-34	24	34	396	-24	-	29	24	399	-24	-32	28	21
500	535	-27	-31			529	-34	-43	23	40	526	-36	-	27	30	528	-36	-42	28	20
400	691	-38	-43			678	-47	-	22	43	677	-50	-	27	30	679	-48	-	25	09
300	884	-49	-			868	-47	-	21	45	864	-48	-	28	26	865	-51	-	29	45
200	1148	-48	-			1137	-44	-	23	38	1133	-46	-	25	33	1133	-46	-	29	33
100						1599	-46	-	27	30	(1595)	-	-	-	-	1593	-44	-	28	30
Markante Punkte, Druck in ganzen mb	926	2	1			983	3	1	-	-	980	3	1	-	-	860	-6	-10	-	-
	805	-4	-4			377	-49	-	-	-	650	-21	-	28	29	840	-7	-12	-	-
	772	-4	-4			281	-46	-	-	-	450	-42	-	26	36	338	-57	-	-	-
	450	-34	-38			250	-49	-	22	36	365	-52	-	-	-	317	-52	-	-	-
	328	-48	-			170	-44	-	26	25	343	-52	-	-	-	295	-51	-	-	-
	260	-52	-			156	-46	-	-	-	250	-47	-	24	30	282	-49	-	-	-
	250	-52	-			143	-44	-	-	-	242	-48	-	-	-	219	-46	-	-	-
	150	-43	-			130	-47	-	26	26	223	-46	-	-	-	170	-47	-	29	34
	134	-42	-			110	-46	-	26	33	192	-46	-	-	-	130	-47	-	27	28
						090	-47	-	22	27	182	-42	-	-	-	095	-48	-	-	-
						080	-47	-	29	28	160	-46	-	-	-					
						070	-46	-	29	16	142	-45	-	-	-					
						068	-46	-	-	-										
Tropopause (m)	9800 m					7100 m					7400 m					8100 m				
Relative Topographie 300/500	350 Dm					342 Dm					338 Dm					338 Dm				
300/700	252 Dm					245 Dm					244 Dm					245 Dm				
700/1000	284 Dm					280 Dm					279 Dm					279 Dm				
500/1000	536 Dm					525 Dm					523 Dm					524 Dm				

419 Iserlohn 25 m

Zeit	8.2.50. 14h					8.2.50. 20h					9.2.50 2h					9.2.50 8h				
Druck (NN)	1002.5					1005.3					1008.5					1012.2				
Bodendruck	971					974					976					980				
0°Grenze	900					800					400					400				
hh	TT	TdTd	dd	ff	hh	TT	TdTd	dd	ff	hh	TT	TdTd	dd	ff	hh	TT	TdTd	dd	ff
	4	3	36	07		3	1	28	03		1	-1	28	13		1	0	25	13
2.0	-	-	-	-	42	-	-	-	-	6.7	-	-	-	-	9.6	-	-	-	-
44	3	2	22	27	46	2	0	23	18	48	-1	-1	29	23	51	-1	-2	25	24
87	-1	0	26	13	89	-1	-3	27	22	91	-3	-4	31	28	94	-3	-5	26	30
133	-2	-2	27	36	134	-5	-6	27	25	136	-7	-7	31	26	139	-7	-10	27	34
181	-5	-6	27	34	182	-8	-9	27	28	183	-9	-10	31	25	186	-10	-15	28	34
285	-12	-18	26	32	284	-16	-18	26	20	284	-17	-20	30	22	287	-17	-24	29	37
401	-19	-28	25	43	399	-22	-29	24	27	398	-24	-29	28	25	401	-26	-32	30	33
539	-28	-36	22	52	530	-33	-35	26	27	527	-36	-41	25	26	530	-36	-42	31	20
691	-42	-48	22	59	682	-47	-	-	-	678	-48	-	23	27	681	-49	-	31	41
881	-53	-	23	71						864	-49	-	26	32	869	-49	-	31	66
1144	-49	-	25	46						1134	-46	-	26	29	1135	-48	-	30	43
1603	-48	-	28	22						1596	-48	-	27	27	1598	-44	-	28	33
865	-1	-1	-	-	919	1	-2	-	-	826	-8	-9	-	-	937	-2	-2	-	-
820	-4	-4	-	-	826	-7	-7	-	-	750	-19	-17	30	22	890	-9	-6	-	-
770	-7	-10	-	-	718	-14	-17	-	-	666	-19	-22	-	-	874	-9	-7	-	-
738	-8	-14	-	-	650	-18	-21	-	-	650	-21	-24	29	21	681	-19	-26	-	-
450	-34	-41	29	53	374	-51	-	-	-	590	-26	-29	-	-	671	-19	-26	-	-
290	-54	-	-							350	-31	-34	27	26	354	-52	-	-	-
268	-54	-	-							367	-54	-	-	-	280	-49	-	-	-
241	-52	-	-							330	-54	-	22	30	256	-49	-	-	-
223	-53	-	-							340	-50	-	-	-	230	-48	-	-	-
215	-50	-	-							327	-49	-	-	-	187	-48	-	-	-
149	-45	-	-							308	-50	-	-	-	156	-44	-	-	-
087	-48	-	-							260	-45	-	-	-	065	-41	-	-	-
										182	-47	-	-	-					
										159	-44	-	-	-					
										068	-49	-	-	-					
8800 m					– m					7300 m					2700 m				
347 Dm					– Dm					337 Dm					339 Dm				
280 Dm					246 Dm					243 Dm					243 Dm				
283 Dm					280 Dm					278 Dm					278 Dm				
533 Dm					526 Dm					521 Dm					521 Dm				

034 Schleswig-La. 20m

Zeit	8.2.50. 14h					8.2.50 20h					9.2.50 2h					9.2.50 8h				
Druck (NN)	999.1					999.0					1001.4					1001.6				
Bodendruck	997					997					999					999				
0°Grenze	900					800					700					600				
PP	hh	TT	TdTd	dd	ff	hh	TT	TdTd	dd	ff	hh	TT	TdTd	dd	ff	hh	TT	TdTd	dd	ff
Boden nm		4	4	20	10		3	3	27	16		1	0	27	12		2	1	25	16
1000	-0.7	-	-	-	-	-0.8	-	-	-	-	-1.1	-	-	-	-	-1.4	-	-	-	-
950	41	2	2	23	26	44	1	-1	28	27	42	1	-1	27	27	43	1	-1	27	39
900	85	1	1	23	29	84	-2	-4	28	27	86	-2	-3	27	25	86	-2	-2	28	43
850	130	-2	-2	23	29	129	-4	-8	28	28	130	-6	-8	28	28	131	-6	-7	28	42
800	178	-5	-6	22	32	173	-7	-12	27	31	178	-9	-13	28	30	178	-9	-11	29	42
700	282	-12	-13	23	24	280	-15	-21	25	24	279	-16	-23	27	28	280	-17	-18	30	34
600	393	-19	-26	23	29	394	-23	-31	23	30	394	-24	-28	24	26	394	-25	-23	30	31
500	532	-29	-36	21	44	525	-34	-41	22	38	523	-38	-48	28	36	524	-36	-39	30	27
400	687	-41	-	23	58	678	-43	-	18	69	672	-49	-	24	36	674	-51	-	30	27
300	879	-51	-	23	88	868	-50	-	20	31	861	-49	-	22	31	858	-52	-	28	29
200	1138	-49	-	25	41	1136	-44	-	25	33	1128	-47	-	25	25	1124	-48	-	26	27
100	1598	-48	-	27	27	(1601)	-	-	-	-	1587	-48	-	24	26	1581	-48	-	26	28
Markante Punkte, Druck in ganzen mb	922	1	1	-	-	854	-4	-7	-	-	968	2	-1	-	-	614	-25	-29	-	-
	630	-46	-51	-	-	823	-4	-13	-	-	523	-8	-12	-	-	396	-25	-27	-	-
	580	-23	-31	22	30	443	-40	-47	-	-	768	-12	-14	-	-	345	-59	-	-	-
	380	-44	-	-	-	414	-44	-	-	-	659	-19	-28	-	-	347	-53	-	-	-
	370	-44	-	-	-	304	-50	-	-	-	430	-47	-	-	-	243	-48	-	-	-
	350	-47	-	23	57	279	-50	-	-	-	274	-50	-	-	-	150	-48	-	27	33
	250	-55	-	23	29	255	-52	-	-	-	244	-47	-	-	-	090	-48	-	29	51
	180	-48	-	-	-	250	-52	-	22	26	190	-47	-	-	-					
	170	-46	-	25	32	215	-44	-	-	-	175	-49	-	-	-					
	150	-47	-	26	23	144	-44	-	-	-	126	-45	-	-	-					
	130	-48	-	26	34						056	-49	-	-	-					
	110	-46	-	26	30															
	070	-48	-	28	28															
	050	-46	-	-																
Tropopause (m)	10000 m					8500 m					6800 m					7900 m				
Relative Topographie 300/500	346 Dm					343 Dm					338 Dm					334 Dm				
300/700	250 Dm					246 Dm					244 Dm					244 Dm				
700/1000	282 Dm					280 Dm					278 Dm					279 Dm				
500/1000	532 Dm					526 Dm					522 Dm					523 Dm				

338 Hannover-La. 51m

Zeit	8.2.50. 14h					8.2.50 20h					9.2.50. 2h					9.2.50. 9h				
Druck (NN)	1001.2					1002.4					1005.2					1008.2				
Bodendruck	995					996					999					1002				
0°Grenze	600					900					500, 700					400 Mut v. 8h				
hh	TT	TdTd	dd	ff	hh	TT	TdTd	dd	ff	hh	TT	TdTd	dd	ff	hh	TT	TdTd	dd	ff
	4	2	16	06		4	3	29	09		2	1	29	10		2	0	23	10
0.8	-	-	-	-	1.8	-	-	-	-	4.1	-	-	-	-	6.5	2	0	15	27
42	2	1	25	19	43	2	1	28	23	45	0	-1	28	22	48	-1	-3	27	31
86	0	-1	23	26	87	0	-2	28	30	89	-2	-4	29	24	91	-3	-6	27	32
132	-1	-2	24	28	132	-3	-7	28	30	134	-6	-9	28	24	136	-6	-9	28	33
180	-4	-6	24	30	180	-7	-14	28	29	181	-9	-12	28	24	183	-10	-12	28	31
284	-7	-11	24	28	283	-13	-20	29	29	283	-17	-21	28	25	284	-16	-22	28	33
401	-18	-19	24	32	398	-22	-31	29	33	397	-25	-30	27	30	399	-24	-29	29	22
536	-26	-29	22	39	530	-33	-42	24	38	526	-36	-44	26	30	530	-33	-39	31	13
693	-38	-42	24	42	682	-44	-	22	46	677	-49	-	22	37	683	-45	-	32	10
887	-50	-	24	62	872	-49	-	24	36	864	-51	-	23	34	871	-48	-	29	30
1149	-49	-	25	40	(1139)	-	-	-	-	1131	-45	-	24	34	1144	-44	-	28	30
1610	-47	-	27	26						1592	-46	-	26	27	1608	-41	-	27	30
387	4	2	-	-	575	-24	-33	-	-	934	1	-1	-	-	527	-53	-	-	-
843	0	-1	-	-	383	-46	-	-	-	750	-12	-16	20	24	297	-47	-	-	-
858	0	-1	-	-	294	-50	-	-	-	391	-51	-	-	-	170	-44	-	-	-
712	-8	-9	-	-	208	-47	-	-	-	380	-54	-	24	30	110	-42	-	-	-
550	-21	-28	26	28						346	-54	-	-	-	060	-43	-	-	-
239	-55	-	-	-						333	-51	-	-	-	053	-43	-	-	-
217	-55	-	-	-						283	-50	-	-	-					
192	-47	-	-	-						263	-48	-	-	-					
161	-47	-	-	-						280	-49	-	24	36					
150	-44	-	27	33						196	-44	-	-	-					
130	-44	-	27	30						158	-47	-	-	-					
120	-44	-	-	-						180	-46	-	26	32					
110	-47	-	27	30						097	-47	-	-	-					
083	-49	-	-	-															
10300 m					7200 m					7600 m					8200 m				
351 Dm					343 Dm					337 Dm					344 Dm				
252 Dm					247 Dm					243 Dm					245 Dm				
283 Dm					281 Dm					279 Dm					278 Dm				
535 Dm					528 Dm					522 Dm					523 Dm				

Flugzeug

Zeit	9.2.50 8h					
Druck (NN)	1008.5					
Bodendruck	1003					
0°Grenze	700					
PP	hh	TT	TdTd	hh	TT	TdTd
Boden nm		2				
1000	6.8	2				
950	48	1				
900	92	-3				
850	136	-6				
800	184	-9				
750	233	-13				
700	286	-16				
650	341	-21				
600	399	-26				
550	462	-31				
500	529	-37				
450	601	-43				
400	678	-50				
350	765	-55				
300	865	-62				
Tropopause (m)	3600 m					m
Relative Topographie 300/500	336 Dm					Dm
300/700	243 Dm					Dm
700/1000	239 Dm					Dm
500/1000	522 Dm					Dm

Klartext: 4/8 St 950-920 mb; 4/8 Sc 850-840 mb; Dünne beständige Kondensstreifen von 440-300 mb

Höhenwinde

dd: Windrichtung (36 teilig) ff: Windgeschwindigkeit (Knoten)

Ort	Quakenbrück																																	
Zeit	9.2. 8h																																	
Höhe (m)	dd	ff	dd	ff	dd	ff	dd	ff	dd	ff	dd	ff	dd	ff	dd	ff	dd	ff	dd	ff	dd	ff	dd	ff	dd	ff	dd	ff	dd	ff	dd	ff	dd	ff
Boden	25	16																																
300	26	22																																
500	27	29																																
900	27	31																																
1200																																		
1500																																		
1800																																		
2100																																		
2400																																		
2700																																		
3000																																		
3600																																		
4200																																		
4800																																		
5400																																		
6000																																		
6600																																		
7200																																		
7800																																		
8400																																		
9000																																		
9900																																		
10800																																		
12000																																		
13300																																		
15000																																		

Täglicher Wetterbericht

Herausgegeben vom Meteorologischen Amt für Nordwestdeutschland
Zentralamt für die Britische Zone
Hamburg 4, Bernhard-Nochtstr. 76

Jahrgang 75 Nr. 41 a — Bezugspreis je Monat 10.- DM einschl. Postzustellgebühr — Freitag den 10. Febr. 1950

gestern 12 Uhr MGZ

Landstationen	Höhe (NN)	iiiTdTd	Nddff	VVwwW	PPPTT	NhChCmCH	6ωxωωωω	8NsChshs	8NsChshs	
List/Sylt	16	020 01	42617	97028	01204	42400	61113	84812		See 3
Husum	13	029 01	12724	60020	03004	15440	61011			
Cuxhaven	2	131 02	42424	40101	05604	25570	61110			
Norderney	13	113 01	42417	75038	06203	48500	67103			See 4
Emden	6	203 01	72524	60032	07204	72400	61201			
Jever	5	122 01	12522	75027	06404	12500	61003			
Flensburg	41	033 02	42422	98021	01604	32400	60213			
Schleswig-La.	20	034 02	62520	48037	03504	68500	60311	86820		
Kiel	8	045 02	72522	60022	03304	75400	61113			
Lübeck	13	156 02	52420	81022	04703	35442	61008			
Hamburg-Fu.	14	147 01	52518	40012	06204	38400	61110	85635	83815	
Lathen	8	204 02	62709	75028	08404	62500	61903			
Bramsche	86	316 01	72318	80022	09503	78500	60705			
Bremen	3	224 00	62622	50032	08004	38500	64105	85630	83820	
Hannover-La.	51	338 01	72510	75032	09304	78500	64109			
Lüneburg	28	244 01	32215	81018	07004	38400	61109			
Donnenberg	50	253 01	72520	35018	07503	16430	67105			
Braunschweig	82	348 51	22214	75018	09704	15442	61007			
Göttingen	151	444 01	72209	81012	12103	65440	64103			
Bocholt	22	406 02	72018	30031	10004	58400	60706	85813		
Gütersloh	70	320 00	42520	24016	11004	42500	61903	84820		
Salzuflen	96	325 00	72711	15038	10003	52200	61901	87815	85805	
Bückeburg	67	330 51	72420	40032	10904	45400	67002	85625	84618	
Iserlohn	258	419 51	62509	30031	12103	52402	64901	82199	85814	
Essen-Mülheim	120	410 01	72320	40022	11304	38476	67909	83817		
Roetgen	463	503 51	82212	50022	12201	55470	64911	85510		
Bonn	62	512 00	82003	81022	13204	00947	64910			
Alt-Astenberg *	780	427 53	72213	75028	18653	76200	60201	87004		
Braunlage *	607	452 53	72509	81027	36452	78400	61107			
Feuerschiffe		iiiTdTd	Nddff	VVwwW	PPPTT	NhChCmCH	Id_ad_a/H_w	3RRTsTs	6/app	
F-Schiff S2	o	001 02	62521	97022	04205	69700	12535	.	6x807	
" " Elbe 1	o	005 01	22518	98020	04904	11601	12523	.	6x112	
" " P11	o	004 02	62524	97031	04205	39640	13534	.	6x304	
" " Fehmarnbelt	o	006 01	72520	97017	01903	20742	12522	.	6x217	

gestern 18 Uhr MGZ

iiiTdTd	Nddff	VVwwW	PPPTT	NhChCmCH	6ωxωωωω	7RRTsTs	8NsChshs	8NsChshs	
020 01	12514	98018	01302	12400	60902	70205	81812		See 2
029 00	12509	40018	02602	15400	61906	70304			
131 00	42318	60011	04603	45500	61705	79304			
113 01	72112	60018	03802	75500	61711	79704			
203 01	82017	20028	04502	85400	61714	79104			
122 01	32310	81022	04502	35500	60711	70006			
033 01	22214	98018	01902	34400	61901	70404			
034 00	12514	81012	03301	13400	61908	79705			
045 00	22509	50022	03402	25500	61905	70504			
156 51	52314	81021	04903	55400	61905	70105			
147 51	52212	32012	05503	45600	60807	79705	84645	81630	
204 01	82505	50612	05502	86400	61715	79305			
316 01	82010	50216	06902	86500	61710	79704			
224 51	72307	50022	05902	75600	60911	70005	87635		
338 01	82206	75268	06902	88400	61712	79205			
244 51	52001	80012	06002	55500	60707	79104			
253 51	62208	60012	07102	65500	61904	79704			
348 52	82209	75701	08301	00918	60708	79704			
444 51	82212	97022	09202	65470	61916	79104			
406 01	81609	40026	05203	65420	61726	79104	86610		
320 01	81807	32026	07802	85500	61724	70105	88630		
325 01	82307	15258	07001	68400	61716	70105	86817		
330 01	81812	40608	07702	36420	62717	70104	88740	83615	
419 51	82001	30028	06502	88400	61730	79401	88613		
410 00	81815	40612	05703	57320	61831	79104			
503 52	81815	07717	05551	86300	69631	79401	88008		Schnee 4 cm
512 51	80000	81022	07004	66420	61733	70005			
427 56	82014	85717	14953	86100	69724	70153			Schnee 18 cm
452 53	82207	95738	34952	87300	69713	70151			
iiiTdTd	Nddff	VVwwW	PPPTT	NhChCmCH	Id_ad_a/H_w	3RRTsTs	6/app		
001 03	82015	97022	00004	87700	12744	30054	6x807		
005 01	22518	98020	03204	26500	12523	30052	6x610		
004 04	82223	97032	02504	90000	12234	30053	6x814		
006 00	02218	98010	02402	00900	12221	30202	6x204		

heute 0 Uhr MGZ

Landstationen	Höhe (NN)	iiiTdTd	Nddff	VVwwW	PPPTT	NhChCmCH	6ωxωωωω	8NsChshs	8NsChshs	
List/Sylt	16	020 01	82310	50032	99002	85400	60710	88610		See 1
Husum	13	029 01	82213	30026	00002	86400	60710	88010		
Cuxhaven	2	131 00	81907	60022	01001	35407	60816			
Norderney	13	113 01	81905	25022	00002	86500	61913			
Emden	6	203 01	81811	25022	00502	85400	60711			
Jever	5	122 01	81806	50022	00501	85400	64617			
Flensburg	41	033 01	82010	97022	99703	85300	60812			
Schleswig-La.	20	034 00	82308	64022	00701	85400	60709			
Kiel	8	045 01	72109	85021	01002	55506	60809			
Lübeck	13	156 51	71811	50021	02001	76300	60715	87004		
Hamburg-Fu.	14	147 00	82005	24032	02302	85500	60814	88640	82625	
Lathen	8	204 01	82005	50026	00902	86400	60723			
Bramsche	86	316 51	82010	81026	01602	86500	60717			
Bremen	3	224 50	80000	40032	01301	85500	60818	88626		
Hannover-La.	51	338 51	82002	60027	01502	86500	60718			
Lüneburg	28	244 51	81806	75022	02302	85600	60817			
Donnenberg	50	253 00	82004	60022	02900	85400	64621			
Braunschweig	82	348 51	81806	81027	02902	00900	60726			
Göttingen	151	444 51	81609	96717	02801	87400	60830			
Bocholt	22	406 01	81605	96616	99702	86400	60726			
Gütersloh	70	320 01	81806	24516	02402	87400	61624	88012		
Salzuflen	96	325								
Bückeburg	67	330 51	81816	56026	02302	86400	64621	88030		
Iserlohn	258	419 00	82009	60686	01201	87400	60722			
Essen-Mülheim	120	410 01	81909	20616	00202	87300	60825			
Roetgen	463	503 04	82712	10637	00604	86300	60732			
Bonn	62	512 02	80000	50636	01302	86400	60831			
Alt-Astenberg *	780	427 53	82013	95716	08853	86100	60725			
Braunlage *	607	452 53	82307	96717	29752	77200	61930			
Feuerschiffe		iiiTdTd	Nddff	VVwwW	PPPTT	NhChCmCH	Id_ad_a/H_w	3RRTsTs	6/app	
F-Schiff S2	o	001 04	92204	97602	97205	.	12700	.	6x812	
" " Elbe 1	o	005 01	82209	97022	00003	.	12200	.	6x812	
" " P11	o	004 03	82317	17512	99003	.	12334	.	6x604	
" " Fehmarnbelt	o	006 01	22318	98010	00802	24500	12321	.	6x706	

heute 6 Uhr MGZ

iiiTdTd	Nddff	VVwwW	PPPTT	NhChCmCH	6ωxωωωω	7RRTsTs	8NsChshs	8NsChshs	
020 02	82512	80216	97702	87400	61602	70202	88013		See 2
029 51	72009	25012	98401	76400	61602	79101			
131 51	22005	30102	99451	00940	64709	70051			
113 01	81906	25022	98802	86500	60704	70001			
203 01	81606	20022	99102	86400	61903	70002			
122 01	80000	75022	99001	85400	60507	70000			
033 01	82710	20227	98101	85200	61610	79201			
034 51	82010	32022	99600	55402	63601	70000			
045 00	42104	50032	99301	25741	63604	70001			
156 51	81609	50022	00600	00977	63601	70051	83599		
147 51	51504	09102	00400	00956	63506	70051	84483		
204 02	82002	15026	99401	86400	61403	79501			
316 51	82007	10027	00301	86500	61301	70100			
224 51	71403	70022	00000	46406	60603	70050	84010		
338 51	80000	50022	99501	86500	64605	79601			
244 51	40000	60032	00600	00950	63503	70051			
253 51	71803	50012	00851	00950	63704	70051			
348 51	81804	50022	01701	85500	66501	79401			
444 00	81302	10717	01701	87400	64501	10501			Schnee 5 cm
406 03	81604	04616	98703	87200	61301	70402			
320 01	81804	14617	01101	87300	61301	70300	88008		
325 00	80000	15707	99401	66400	66606	70201	86017		Schnee 0 cm
330 01	81807	20606	00602	86400	62707	75102	88011		
419 02	80000	03636	00302	87200	61404	70401			
410 04	80000	10616	99505	87200	61405	70501			
503 07	82515	10536	01207	86300	62109	71901	88007		
512 09	82712	30636	00110	86400	61401	71202			
427 51	92506	25717	08051	90000	69205	70853			Schnee 16 cm
452 53	82304	95707	27552	77100	69704	70152			Schnee 21 cm
iiiTdTd	Nddff	VVwwW	PPPTT	NhChCmCH	Id_ad_a/H_w	3RRTsTs	6/app		
001 05	82008	97022	95805	80000	12700	39753	6x812		
005 01	32305	97012	98302	85600	12300	30054	00506		
004 02	82212	97032	98503	90000	12233	39254	6x803		
006 50	82409	97022	99001	85500	12400	30001	6x609		

Deutsche Schiffsmeldungen (Schlüssel: YQLaLaLa LoLoLoGG Nddff VVwwW PPPTT NhChCmCH)

9. Februar 1950

Warburg	53593	04500	91309	97032	93104	H. Baumgarten	53568	02711	72918	98021	98107	H. Baumgarten	53573	01817	62409	98021	95107
Tannenberg	53704	17200	50105	96707	00055	Bürgm. Smidt	53575	05711	73013	99022	96103	Bürgm. Smidt	53585	05117	33009	99011	94904
Ruhr	53543	07300	52513	98257	00604	Antares	53561	06111	63030	99278	99004	Main	53632	06017	70402	98032	94906
Olbers	50366	03100	00000	98010	30014	Essen	53562	06011	52924	97021	99005	Storm	50635	22023	90644	95267	83201
Auguste Kämpf	53597	16400	80518	96868	01800	Albert Fast	53666	10111	30809	99021	97106	Oldenburg	53701	17223	80323	97028	00102
Ostmark	53689	14500	50518	97021	00703	Oldenburg	53701	17211	73409	97028	00202	Essen	53581	05223	42713	98011	95502
Meersburg	53693	15000	90709	96868	00951	Meersburg	53693	15011	72905	97717	01301	Albert Fast	53647	07723	11305	98920	95405
Glückauf	53700	17001	40905	97028	01901	Ruhr	53543	06112	32718	98028	04106	Herm. Bösch	53617	04123	91809	97020	93204
Romann	53683	11900	60419	98018	99804	Romann	53665	09612	40909	98020	98204	Franz Schau	53675	11223	30513	98018	98503
Ernst Flohr	53629	05105	32205	99011	93005	Ernst Flohr	53612	04017	41519	99021	92406	Bürgm. Smidt	53594	04523	12805	99010	93906
Weser	50625	16506	81205	97022	79707	Kassel	53694	15017	03605	97858	00105	H. Baumgarten	53580	00423	52505	98021	93506
Olbers	50366	04206	02703	99010	01514	Wartburg	53568	06017	62818	98012	97805	Skolpenbank	53690	14923	00505	98227	00202
Ruhr	53543	06506	62713	98258	01506	Glückauf	53700	17017	63405	97021	00904	Ernst Flohr	53602	04023	32813	99018	92406
Antares	53567	06607	53024	98258	95205	Franz Schau	53668	10418	80913	97268	97003						
Herman Bösch	53643	07307	50805	95018	14204	Württemberg	53686	12417	50711	98032	00302						

*Luftdruckwert auf Stationshöhe reduziert

Alle Zeitangaben in mittlerer Greenwicher Zeit (MGZ)

Höhenwetterkarte von heute früh

03 MGZ

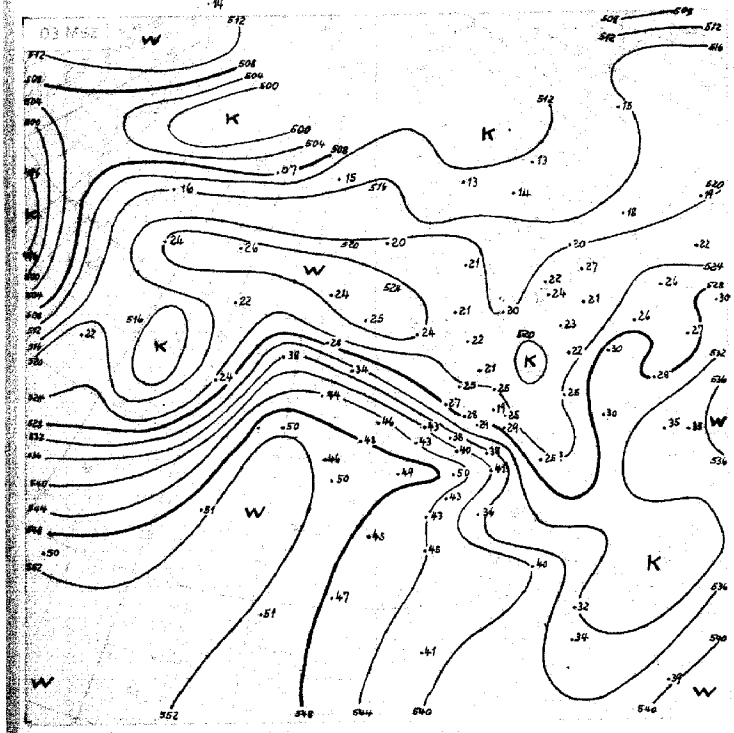

03 MGZ

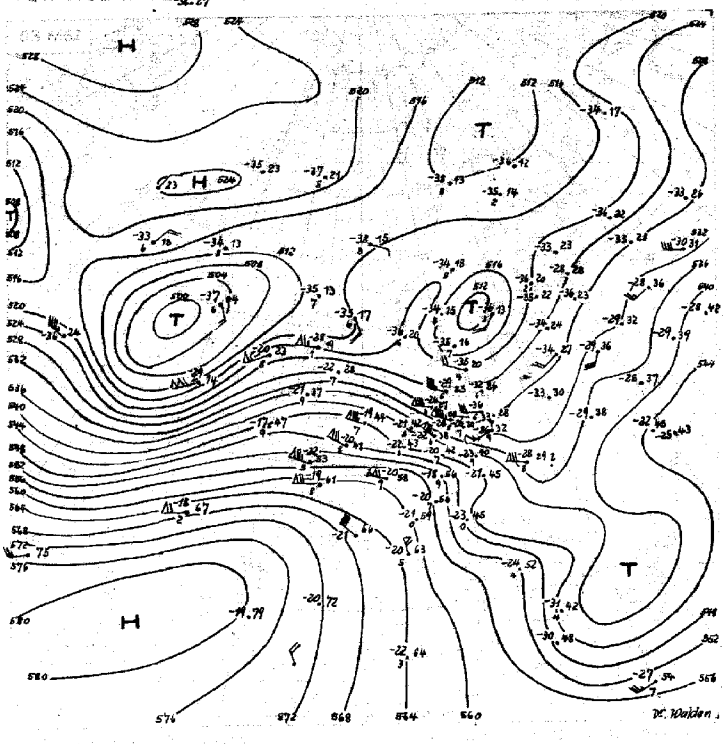

Dr. Walden

530

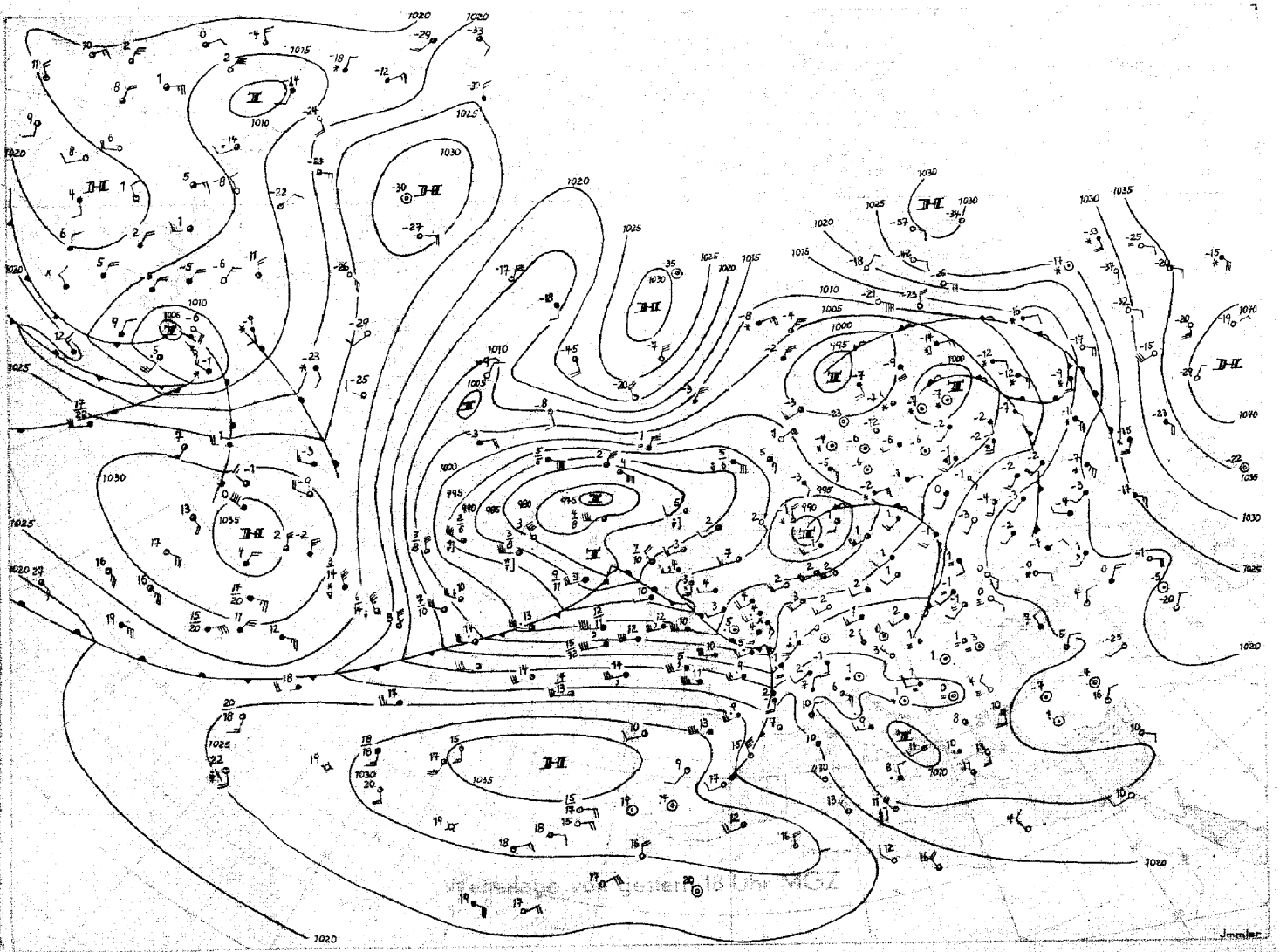

Wetterlage am Sonntag 18 Uhr MGZ

Jmeier

Sterndruck Prof. Mt. 240 000 000 (63) Bremerhaven

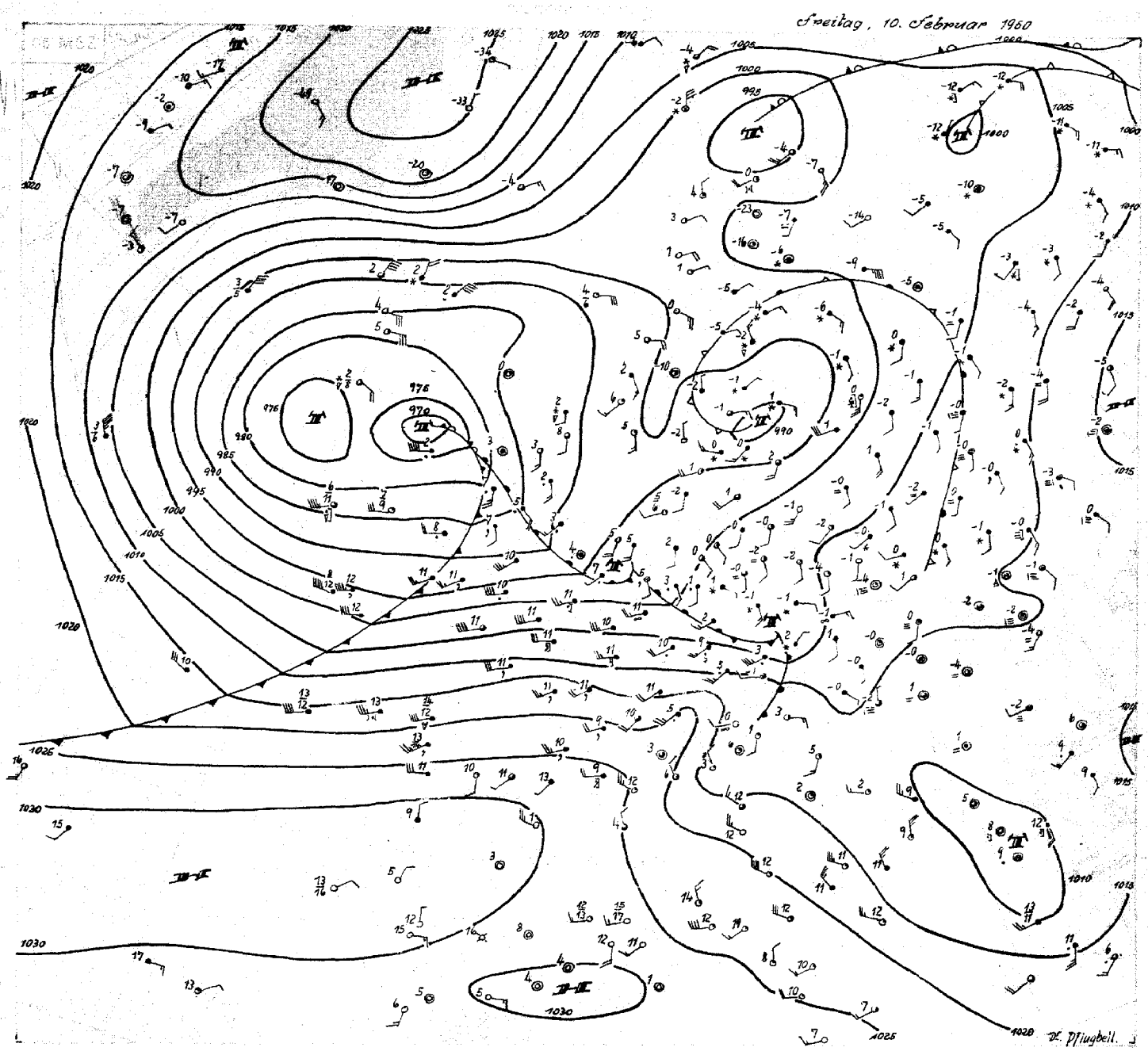

Freitag 10. Februar 50

Seit Tagen laufen die Fronten maritimen Ursprungs nach Osten, und die ersten Fronten haben unterdessen den Ural überschritten. In den untersten Schichten haben sich die maritimen Luftmassen auf dem langen Wege über dem Festland abgekühlt, und über weiten Räumen Rußlands herrscht trüb-nebliges Wetter mit häufigen Schneefällen.

Für die Wetterentwicklung der letzten 24 Stunden war die Existenz eines "warmen" Zentraltiefs südlich von Island in Verbindung mit der gestern über der Nordsee und Westdeutschland angelangten, gut ausgeprägten Kaltluftzunge wesentlich. Da das Zentraltief in der unteren Troposphäre verhältnismäßig warm war, stand den beiden Wellenstörungen, gestern früh über Südwestengland und westlich von Irland gelegen, keine frische Kaltluft zur Verfügung. Diese Wellenstörungen hatten so keine Entwicklungsmöglichkeiten und wurden rein passiv als Warmfrontwellen mit der starken Höhenströmung nach Südosten getragen, wobei dem ganzen noch eine von Westen nach Osten gerichtete, geringe Translation überlagert war. Bei dem langsamen Vorankommen der Warmfront gab es in Westdeutschland bereits Niederschlagsmengen von 13 bis 19 mm in den letzten 24 Stunden.

Das gestern über dem mittleren Nordatlantik gelegene dritte Tief der Frontalzone hatte dagegen andere Entwicklungsmöglichkeiten. Aus dem umfangreichen, über Kanada liegenden troposphärischen Kaltlufttropfen konnte ein Schwall in seine Rückseite einbezogen werden (belegt durch kräftige Höhenabkühlung über dem Wetterschiff westlich von Irland). Es zog unter merklicher Vertiefung nordostwärts und vereinigt sich vorübergehend mit dem alten nordatlantischen Zentraltief. Auf seiner Vorderseite wird die subtropische Warmluft nun zügiger in breitem Strome nach Mitteleuropa vordringen, rasch gefolgt von der maritimen Kaltluft.

Weitere Tiefdruckstörungen treten bald bei Neufundland auf den Atlantik über und werden gleichfalls in Richtung auf Westeuropa ziehen. Für uns dauert damit das veränderliche, verhältnismäßig milde Wetter an.

Dr. Pflugbeil

Nr. 419

Freie Atmosphäre
Temperatur, Feuchte, Wind

Freitag den 10. Februar 1950

hh: Höhe in Dm PP: Druck (Zehner-mb) TT: Lufttemperatur (°C) TdTd: Taupunkttemperatur (°C) dd: Windrichtung (36 teilig) ff: Windgeschwindigkeit (Knoten)

Isobarenflächen — Höhe, Temperatur, Feuchte, Wind

122 Jever 5m

PP	hh	TT	TdTd	dd	ff	hh	TT	TdTd	dd	ff	hh	TT	TdTd	dd	ff	hh	TT	TdTd	dd	ff
Zeit	9.2.50 14h					9.2.50 20h					10.2.50 02h					10.2.50 08h				
Druck (MB)	1006.0 mb					1003.0 mb					1000.0 mb					999.1 mb				
Bodendruck	1005 "					1002 "					999 "					998 "				
0° Grenze	400 m					400 m					300 m					400-800 m				
Boden mm		6	7	25	24		2	7	22	20		2	7	00	00		2	7	18	07
1000	4.8	6	7			5.5	2	0			0.0					0.7				
950	46	0	-5	25	29	44	-7	-3	22	23	47	7	-2	22	11	47	0	0	19	11
900	87	-4	7	25	29	87	-4	-6	23	22	84	-3	-5	22	09	84	0	0	19	10
850	134	-6	11	26	30	131	-7	-9	23	16	129	-5	-8	24	09	127	2	-3	21	10
800	182	-10	-16	26	29	178	-9	-14	25	13	176	-8	-13	26	12	177	-5	-6	24	11
700	283	-17	-23	27	25	280	-17	-23	28	20	279	-16	-27	30	21	281	-9	-12	29	12
600	396	-24	-34	26	22	394	-26	-32	30	18	376	-31	-36	30	44	400	-13	-16	30	61
500	525	-37	-43	28	17	524	-33	-40	30	56	527	-26	-32	30	78	536	-22	-29	30	65
400	676	-46	·	30	48	679	-38	-46	31	118	686	-35	-42	31	130	692	-32	-36	30	97
300	866	-49	·	31	70	877	-52	·	31	131	880	-49	·	31	180	893	-47	·	31	112
200	1132	-48	·	30	48	1131	-54	·	·	·	1142	-57	·	·	·	1151	-61	·	30	105
100	1591	·	·	·	·	1578	·	·	·	·	1688	·	·	·	·	1595	·	·	·	·

419 Iserlohn 258m

PP	hh	TT	TdTd	dd	ff	hh	TT	TdTd	dd	ff	hh	TT	TdTd	dd	ff	hh	TT	TdTd	dd	ff
Zeit	9.2.50 14h					9.2.50 20h					10.2.50 02h					10.2.50 08h				
Druck (MB)	1010.5 mb					1004.4 mb					10000 mb					1000.5 mb				
Bodendruck	979 "					973 "					968 "					969 "				
0° Grenze	400 m					600 m					1000 m					1700 m				
Boden mm		2	7	20	10		2	-1	18	13		1	7	00	00		3	3	24	02
1000	8.4	·	·	·	·	03.4	·	·	·	·	0.0	·	·	·	·	0.4	·	·	·	·
950	50	1	7	27	16	45	1	-3	19	22	47	1	-2	24	06	42	3	3	25	12
900	73	-3	-3	28	16	88	-3	-5	22	24	85	1	1	27	20	86	4	4	28	37
850	138	-6	-6	24	27	133	-3	-5	24	27	130	-1	-1	29	33	132	2	2	28	87
800	185	-7	-11	24	28	181	-6	-6	26	27	178	-2	-2	29	43	184	-1	-1	28	44
700	286	-14	-18	26	32	284	-13	-16	28	30	283	-7	-9	29	40	286	-6	-8	29	52
600	401	-23	-27	28	35	401	-17	-21	30	60	402	-14	-17	30	69	405	-13	-17	30	58
500	533	-31	-34	31	57	535	-26	-30	31	79	538	-22	-27	31	87	542	-21	-25	30	65
400	688	-40	-42	32	112	693	-37	-44	31	109	699	-33	-39	31	155	703	-32	-38	30	97
300	881	-48	·	33	137	886	-51	·	33	135	895	-47	·	32	133	900	-46	·	32	95
200	1145	-48	·	37	66	1142	-53	·	37	94	·	·	·	·	·	·	·	·	·	·
100	1606	-44	·	·	·	·	·	·	·	·	·	·	·	·	·	·	·	·	·	·

Markante Punkte — Druck in ganzen mb

	122 Jever 5m																			
	hh	TT	TdTd	dd	ff	hh	TT	TdTd	dd	ff	hh	TT	TdTd	dd	ff	hh	TT	TdTd	dd	ff
	477	-40	-46	·	·	872	-6	-7	·	·	980	1	1	·	·	728	-8	-11	·	·
	375	-47	·	·	·	855	-6	-8	·	·	912	-3	-3	·	·	687	-10	-13	·	·
	355	-46	·	·	·	550	-30	-36	30	42	890	-2	-5	·	·	663	-9	-12	·	·
	325	-42	·	·	·	514	-32	-39	·	·	624	-8	-10	·	·	636	-12	-19	·	·
	268	-50	·	·	·	482	-36	-49	·	·	812	-7	-12	·	·	618	-12	-19	·	·
	770	-57	·	29	46	450	-33	-40	30	85	658	-17	-23	·	·	523	-16	-18	·	·
	750	-48	·	29	43	350	-46	·	31	133	650	-17	-23	30	34	558	-16	-18	·	·
	713	-45	·	·	·	371	-57	·	·	·	644	-17	-23	·	·	503	-22	-24	·	·
						346	-57	·	·	·	550	-25	-27	30	60	488	-22	-27	·	·
						260	-54	·	31	120	545	-27	-30	·	·	383	-32	·	·	·
						170	-53	·	·	·	423	-27	-34	·	·	277	-32	·	·	·
						150	-52	·	·	·	273	-54	·	·	·	245	-59	·	·	·
						113	-52	·	·	·	244	-58	·	·	·	232	-59	·	·	·
						·	·	·	·	·	170	-54	·	·	·	222	-62	·	·	·
						·	·	·	·	·	112	-57	·	·	·	111	-57	·	·	·

	419 Iserlohn 258m																			
	hh	TT	TdTd	dd	ff	hh	TT	TdTd	dd	ff	hh	TT	TdTd	dd	ff	hh	TT	TdTd	dd	ff
	679	-18	-20	·	·	873	-4	-6	·	·	722	1	1	·	·	945	3	3	·	·
	666	-18	-20	·	·	858	-2	-2	·	·	637	-2	-2	·	·	925	5	5	·	·
	519	-18	-35	·	·	693	-14	-16	·	·	730	-6	-8	·	·	760	-3	-4	·	·
	459	-34	-39	·	·	650	-14	-17	30	47	578	-8	-10	·	·	745	-8	-4	·	·
	440	-34	-39	·	·	376	-53	·	·	·	538	-19	-24	·	·	679	-8	-9	·	·
	386	40	·	·	·	350	-59	·	32	137	527	-19	-24	·	·	578	-15	-19	·	·
	371	48	·	·	·	170	-56	·	·	·	257	-54	·	·	·	369	-52	·	·	·
	282	-52	·	·	·															
	246	-52	·	·	·															
	181	-48	·	·	·															
	087	-42	·	·	·															

	122 Jever 5m			419 Iserlohn 258m		
Tropopause (m)	7200 m	9700 m	9400 m	10900 m	9200 m	11400 m
Relative Topographie 300/500	347 Dm	347 Dm	354 Dm	359 Dm	349 Dm	357 Dm
500/700	242 Dm	243 Dm	248 Dm	254 Dm	246 Dm	257 Dm
700/1000	278 Dm	278 Dm	279 Dm	283 Dm	278 Dm	281 Dm
500/1000	520 Dm	527 Dm	527 Dm	536 Dm	524 Dm	532 Dm

	419 Iserlohn 258m			
Tropopause (m)	· m	· m	· m	· m
Relative Topographie 300/500	357 Dm	358 Dm	356 Dm	356 Dm
500/700	255 Dm	256 Dm	254 Dm	254 Dm
700/1000	283 Dm	286 Dm	287 Dm	287 Dm
500/1000	538 Dm	542 Dm	535 Dm	535 Dm

Isobarenflächen — Höhe, Temperatur, Feuchte, Wind

034 Schleswig-La. 20m

PP	hh	TT	TdTd	dd	ff	hh	TT	TdTd	dd	ff	hh	TT	TdTd	dd	ff	hh	TT	TdTd	dd	ff
Zeit	9.2.50 14h					9.2.50 20h					10.2.50 02h					10.2.50 08h				
Druck (MB)	1003.7 mb					1002.5 mb					1000.0 mb					999.7 mb				
Bodendruck	1001 "					1000 "					998 "					997 "				
0° Grenze	400 m					300 m					200 m					300 m				
Boden mm		4	2	25	22		2	2	25	20		1	1	20	10		0	-1	20	10
1000	2.9	4	3	26	24	2.0	2	1	24	27	0.0	·	·	·	·	0.4	·	·	·	·
950	44	0	-2	26	36	43	-1	-2	25	27	47	-2	-3	22	17	41	-1	-3	22	15
900	87	-3	-6	27	35	86	-4	-8	25	23	84	-4	-8	24	13	84	-2	-7	23	13
850	132	-8	-11	27	33	131	-7	-13	25	24	129	-6	-10	25	17	129	-5	-9	26	10
800	179	-11	-17	28	30	178	-11	-16	25	24	176	-8	-12	27	21	176	-7	-12	26	10
700	280	-17	-26	27	30	279	-16	-27	26	13	278	-14	-18	28	25	277	-14	-24	28	27
600	393	-26	-36	25	29	393	-26	-35	27	23	393	-22	-28	30	27	392	-19	-29	30	39
500	522	-38	-48	23	39	522	-37	-47	27	27	526	-29	-36	30	47	528	-23	-33	31	73
400	672	-49	·	23	83	673	-44	·	27	58	683	-36	-43	31	90	688	-30	-44	31	104
300	862	-49	·	29	90	865	-48	·	27	85	880	-44	·	31	138	883	-49	·	31	148
200	1138	-48	·	30	40	1130	-49	·	27	68	1148	-49	·	31	74	1143	-51	·	31	99
100	1589	-47	·	27	36	1588	-48	·	29	36	1607	-46	·	·	·	1589	-49	·	·	·

338 Hannover-La. 51m

PP	hh	TT	TdTd	dd	ff	hh	TT	TdTd	dd	ff	hh	TT	TdTd	dd	ff	hh	TT	TdTd	dd	ff
Zeit	9.2.50 14h					9.2.50 20h					10.2.50 02h					10.2.50 08h				
Druck (MB)	1008.3 mb					1005.1 mb					1000.2 mb					999.9 mb				
Bodendruck	1021 "					998 "					994 "					993 "				
0° Grenze	500 m					300 m					300 m					400 m				
Boden mm		5	0	23	10		1	-1	20	08		1	-1	18	06		2	0	16	04
1000	4.7	4	-1	24	27	04.1	·	·	·	·	0.1	·	·	·	·	0.0	·	·	·	·
950	48	1	-4	24	28	45	-1	-2	22	23	41	-1	-1	22	10	41	0	-2	20	06
900	91	-3	-8	25	28	88	-3	-6	24	26	84	-3	-5	23	10	86	-2	-4	21	12
850	136	-6	-11	24	30	133	-6	-9	24	24	129	-6	-6	24	10	130	-3	-7	23	12
800	183	-9	-16	23	30	180	-9	-12	25	27	176	-6	-8	27	11	177	-5	-9	29	12
700	285	-16	-23	27	28	282	-15	-18	27	20	280	-13	-19	30	16	281	-9	-16	30	38
600	399	-26	-33	25	33	397	-23	-27	29	30	395	-20	-25	30	48	399	-16	-19	30	72
500	528	-35	-43	24	26	538	-33	-38	30	48	536	-28	-31	30	86	535	-23	-28	31	74
400	680	-45	·	28	49	693	-37	-42	31	86	688	-34	-39	32	118	692	-32	-39	01	101
300	872	-46	·	31	67	878	-49	·	32	134	883	-49	·	32	144	897	-49	·	01	194
200	1142	-45	·	30	40	1140	-53	·	33	70	1143	-57	·	32	120	1148	-62	·	·	·
100	1609	-47	·	28	32	1590	-49	·	·	·	1592	-49	·	·	·	1591	·	·	·	·

Markante Punkte — Druck in ganzen mb

	034 Schleswig-La. 20m																			
	hh	TT	TdTd	dd	ff	hh	TT	TdTd	dd	ff	hh	TT	TdTd	dd	ff	hh	TT	TdTd	dd	ff
	946	-7	-3	·	·	940	-2	-2	·	·	943	-3	-2	·	·	945	0	-3	·	·
	935	-7	-3	·	·	935	-3	-7	·	·	934	-2	-6	·	·	937	-1	-4	·	·
	836	-10	-13	·	·	750	-23	-19	26	27	876	-4	-8	·	·	918	-1	-6	·	·
	808	-10	-17	·	·	724	-24	-24	·	·	734	-12	-17	·	·	832	-6	-11	·	·
	669	-27	-30	·	·	685	-39	-49	·	·	777	-16	-17	·	·	814	-6	-11	·	·
	486	-45	·	·	·	350	-48	·	31	69	658	-18	-22	·	·	784	-9	-15	·	·
	418	-46	·	·	·	250	-51	·	31	72	658	-18	-23	29	29	775	-9	-15	·	·
	376	-50	·	·	·	170	-50	·	31	52	644	-18	-23	·	·	732	-11	-23	·	·
	316	-50	·	·	·	160	-50	·	·	·	324	-26	-35	·	·	613	-23	-31	·	·
	809	-49	·	·	·	148	-48	·	·	·	865	-30	-38	·	·	579	-19	-28	·	·
	204	-49	·	·	·	130	-49	·	30	48	406	-34	-43	·	·	560	-19	-23	·	·
	196	-47	·	·	·	080	-48	·	29	37	370	-34	-43	·	·	466	-24	-34	·	·
	130	-45	·	28	39	075	-48	·	·	·	763	-46	·	·	·	379	-35	·	·	·
	105	-45	·	·	·	·	·	·	·	·	123	-46	·	·	·	180	-54	·	·	·
	078	-44	·	·	·	·	·	·	·	·	056	-43	·	·	·	080	-46	·	·	·

	338 Hannover-La. 51m																			
	hh	TT	TdTd	dd	ff	hh	TT	TdTd	dd	ff	hh	TT	TdTd	dd	ff	hh	TT	TdTd	dd	ff
	875	-6	-10	·	·	785	-12	-14	·	·	785	-6	-9	·	·	847	-3	-7	·	·
	853	-6	-10	·	·	743	-14	-15	·	·	486	-29	-32	·	·	776	-7	-11	·	·
	420	-49	·	·	·	665	-18	-22	·	·	447	-29	-33	·	·	646	-11	-16	·	·
	410	-45	·	·	·	646	-18	-22	·	·	335	-37	·	·	·	643	-11	-16	·	·
	231	-48	·	·	·	536	-30	-36	·	·	170	-53	·	·	·	387	-36	-41	·	·
	237	-45	·	·	·	456	-36	-41	·	·	150	-53	·	·	·	325	-49	·	·	·
	190	-45	·	·	·	407	-36	-41	·	·	130	-49	·	·	·	237	-57	·	·	·
	170	-43	·	29	43	270	-53	·	·	·	119	-48	·	·	·	277	-62	·	·	·
	150	-44	·	29	42	250	-53	·	32	98	110	-48	·	·	·	204	-63	·	·	·
	130	-44	·	28	43	170	-53	·	31	58	070	-48	·	·	·	160	-53	·	·	·
						165	-53	·	·	·						125	-52	·	·	·
						150	-51	·	·	·										
						110	-49	·	·	·										
						090	-47	·	·	·										
						063	-48	·	·	·										

	338 Hannover-La. 51m			
Tropopause (m)	6700 m	9500 m	10500 m	11300 m
Relative Topographie 300/500	343 Dm	350 Dm	355 Dm	356 Dm
500/700	244 Dm	246 Dm	249 Dm	254 Dm
700/1000	278 Dm	278 Dm	279 Dm	281 Dm
500/1000	522 Dm	524 Dm	528 Dm	535 Dm

Flugzeug

343 Celle 39m

PP	hh	TT	TdTd	hh	TT	TdTd
Zeit	10.2.50 09h					
Druck (MB)	1007 mb					
Bodendruck	786 "					
0° Grenze	400 m					
Boden mm		1	·			
1000	5.6	·	·			
950	47	1	·			
900	90	1	·			
850	135	-4	·			
800	183	-6	·			
750	233	-8	·			
700	287	-9	·			
650	344	-13	·			
600	405	-13	·			
550	470	-18	·			
500	547	-23	·			
450	617	-28	·			
400	701	-33	·			
350	793	-40	·			
300	897	-47	·			

	343 Celle 39m			
Tropopause (m)	· m		· m	
Relative Topographie 300/500	356 Dm		Dm	
500/700	254 Dm		Dm	
700/1000	287 Dm		Dm	
500/1000	535 Dm		Dm	

Klartext: Schwache Kondensstreifen ≈ 333-300 mb.

Höhenwinde

dd: Windrichtung (36 teilig) ff: Windgeschwindigkeit (Knoten)

Ort	Sumrade-berg 54m		Bad Nauheim 160m																															
Zeit	9.2.50		9.2.50		10.2.50																													
Höhe (m)	dd	ff	dd	ff	dd	ff	dd	ff	dd	ff	dd	ff	dd	ff	dd	ff	dd	ff	dd	ff	dd	ff	dd	ff	dd	ff	dd	ff	dd	ff	dd	ff	dd	ff
Boden	23	16	22	16	13	04																												
300	24	19	22	18	16	10																												
600	24	25	33	22	22	16																												
900	·		34	32	24	14																												
1200			34	40	28	24																												
1500			35	44	28	28																												
1800			26	36																														
2100			37	36																														
2400																																		
2700																																		
3000																																		
3600																																		
4200																																		
4800																																		
5400																																		
6000																																		
6600																																		
7200																																		
7800																																		
8400																																		
9000																																		
9900																																		
10800																																		
12000																																		
13500																																		
15000																																		

Täglicher Wetterbericht

Herausgegeben vom Meteorologischen Amt für Nordwestdeutschland
Zentralamt für die Britische Zone
Hamburg 4, Bernhard-Nochtstr. 76

Jahrgang 75 Nr. 42 a

Bezugspreis je Monat 10-DM einschl. Postzustellgebühr

Sonnabend den 11. Feb. 1950

gestern 12 Uhr MGZ

Landstationen	Höhe (NN)	iiiTdTd	Nddff	VVwwW	PPPTT	$N_hC_hh_Cc_Mc_H$	$6o_xopp$	$8N_sC_hs_hs$	$8N_sC_hs_hs$	
List/Sylt	16	020 o1	81810	30022	9650 1	863xx	61908	88007		See 2
Husum	13	029 00	81809	15022	9660 2	3547x	67913			
Cuxhaven	2	131 o1	81708	08682	9710 2	864xx	60718			
Norderney	13	113 o2	81707	15616	9510 2	873xx	60829			See 1
Emden	6	203 o2	81411	10616	9550 3	862xx	60818			
Jever	5	122 o2	81610	13636	9580 2	862xx	60725			
Flensburg	41	033 o1	81709	25022	9700 2	5632x	61908			
Schleswig-La.	20	034 o1	81212	32032	9770 2	0092x	60715			
Kiel	8	045 o1	81707	25022	9770 2	0092x	60715			
Lübeck	13	156 00	81302	40022	9880 2	0092x	60718			
Hamburg-Fu.	14	147 o1	81408	13022	9910 2	3651x	60812	88581	83020	
Lathen	8	204 o3	81605	06634	9600 3	872xx	64923			
Bramsche	86	316 o3	81606	10636	9710 3	872xx	60724			
Bremen	3	224 o1	81511	20612	9730 2	673xx	62922	86008		
Hannover-La.	51	338 o2	81506	15636	9790 2	874xx	60717			
Lüneburg	28	244 o1	81803	40022	9870 3	0092x	60712			
Donnenberg	50	253 00	82006	25052	9950 2	0097x	60716			
Braunschweig	82	348 o1	81607	07736	9980 1	874xx	60713			
Göttingen	151	444 o1	81106	40636	9980 2	5662x	61918			
Bocholt	22	406 o8	82521	15636	9710 1	771xx	67609	87004		
Gütersloh	70	320 o4	81404	05636	9860 4	873xx	60720	88006		
Salzuflen	96	325 o2	81409	15617	9730 2	2742x	61919	88797	82015	
Bückeburg	67	330 o2	81620	20637	9810 3	6642x	60722	88720	86010	
Iserlohn	258	419 o8	82518	20636	9830 9	873xx	67607	88007		
Essen-Mülheim	120	410 o9	82525	20616	9811 0	872xx	60705			
Roetgen	463	503 o7	82718	40205	01608	871xx	60205	88002		
Bonn	62	512 o8	82913	60606	01112	7732x	61003	87008		
Alt-Astenberg *	780	427 o4	92520	x4636	08304	9xxxx	67605			
Braunlage *	607	452 52	92003	94737	27151	9xxxx	64907			
Feuerschiffe		iiiTdTd	Nddff	VVwwW	PPPTT	$N_hC_hh_Cc_Mc_H$	$1d_sd_sd_s/H_w$	3RRT$_5$T$_5$	6/app	
F.-Schiff S 2	o	001 o5	81414	97606	99506	876xx	12731	-----	6x826	
" " Elbe 1	o	005 o1	81809	97512	97802	86xxx	12002	-----	6x816	
" " P11	o	004 o3	81817	97612	95003	855xx	11833	-----	6x926	
" " Fehmarnbelt	o	006 00	72109	97032	98302	7082x	12120	-----	6x706	

gestern 18 Uhr MGZ

iiiTdTd	Nddff	VVwwW	PPPTT	$N_hC_hh_Cc_Mc_H$	$6o_xopp$	$7RRt_Rt_R$	$8N_sC_hs_hs$	$8N_sC_hs_hs$	
020 00	81516	15636	8820 1	871xx	62751	7020 3	88003		See 2
029 00	81615	06636	8870 1	871xx	61947	7030 2	88003		
131 o2	81613	10636	9010 3	873xx	61839	7060 3			
113 o5	82321	20615	8870 6	872xx	61825	70606			
203 o8	82426	20616	9000 8	874xx	61720	70646			
122 o7	82524	10636	8830 8	872xx	61841	7070 8			
033 00	81316	10687	8910 1	871xx	67747	7020 2			
034 o1	81416	05617	9090 1	874xx	64742	7020 2	88712		
045 o1	81612	20696	9170 1	873xx	61739	7010 2			
156 o1	81612	15637	9340 1	872xx	67735	7030 3			
147 o1	81414	09636	9250 2	672xx	61839	7050 2	88006	86003	
204 o9	82518	20636	9220 9	872xx	61715	7110 9			
316 o8	82720	20636	9410 9	872xx	61814	7140 9			
224 o7	82315	20616	9170 8	773xx	61827	7070 8	87009		
338 o1	82518	15636	9300 9	873xx	61718	7100 9			
244 o1	81505	07637	9310 1	6722x	61729	7050 3	87004		
253 o1	81609	10637	9410 1	871xx	61731	7040 3			
348 o7	81905	08636	9500 7	7742x	61721	7090 7			
444 o6	82010	97636	9710 7	874xx	62608	7120 7			
406 o9	82324	20636	9431 0	772xx	62711	72111	87005		
320 o9	82622	10636	9701 0	673xx	62705	-----	88013	86008	
325 o8	82718	30636	9430 9	6722x	62712	7131 0	86006		
330 o8	82325	32616	9480 9	6742x	62909	7120 9	88715	86011	
419 o8	82524	30616	9730 9	6742x	62909	7150 9	88717	86010	
410 o8	82426	30606	9661 0	772xx	61710	71111	87004		
503 o7	82520	81606	9930 9	5732x	61711	7090 9	85009		
512 o7	82618	98026	00312	5542x	60706	7030 3	85610		
427 o6	82522	15636	0790 6	871xx	66901	7270 6	88002		
452 o3	82507	96657	25003	872xx	67807	7190 3			
iiiTdTd	Nddff	VVwwW	PPPTT	$N_hC_hh_Cc_Mc_H$	$1d_sd_sd_s/H_w$	3RRT$_5$T$_5$	6/app		
001 o6	82325	97602	8410 7	896xx	12335	3020 1	6x824		
005 o3	81609	95636	8830 4	864xx	11600x	3020 1	6x842		
004 o3	82224	97616	8610 3	855xx	12234	3045 3	6x844		
006 50	81718	96682	9280 2	8057x	11721	3970 1	6x736		

heute 0 Uhr MGZ

Landstationen	Höhe (NN)	iiiTdTd	Nddff	VVwwW	PPPTT	$N_hC_hh_Cc_Mc_H$	$6o_xopp$	$8N_sC_hs_hs$	$8N_sC_hs_hs$	
List/Sylt	16	020 o4	82519	97026	8070 5	884xx	64622	88613		See 2
Husum	13	029 o6	82524	20616	8260 7	872xx	64612	88004		
Cuxhaven	2	131 o6	82528	50606	8550 8	864xx	60709			
Norderney	13	113 o4	42429	81016	8460 7	4640 0	60818			
Emden	6	203 o5	82539	30026	8700 8	673xx	61612			
Jever	5	122 o6	82530	75016	8610 8	874xx	61610			
Flensburg	41	033 o5	82220	98026	8230 6	854xx	60720			
Schleswig-La.	20	034 o7	82524	07616	8340 7	87xxx	60722			
Kiel	8	045 o7	82224	40216	8370 8	873xx	60723			
Lübeck	13	156 o7	82420	30216	8670 7	755xx	61716			
Hamburg-Fu.	14	147 o7	82419	40606	8730 9	374xx	67717	88650	83015	
Lathen	8	204 o7	82724	75606	8930 9	854xx	60704			
Bramsche	86	316 o6	72724	81616	9180 9	784xx	60804			
Bremen	3	224 o6	62532	40216	8840 6	6550 0	60708	86625		
Hannover-La.	51	338 o8	82714	30216	9640 0	854xx	60707			
Lüneburg	28	244 o8	52520	20216	8630 0	5540 0	60705			
Donnenberg	50	253 o8	82720	50616	8880 9	754xx	61513			
Braunschweig	82	348 o7	82310	15616	9190 0	774xx	60808			
Göttingen	151	444 o7	82523	97606	9390 9	874xx	67609			
Bocholt	22	406 o7	42327	30216	9240 0	4640 0	64608			
Gütersloh	70	320 o7	82627	20216	9401 0	365xx	61506	88626	83020	
Salzuflen	96	325								
Bückeburg	67	330 o8	82532	32606	9190 0	874xx	60710	88012		
Iserlohn	258	419 o6	82530	20636	9490 8	873xx	61905			
Essen-Mülheim	120	410 o7	82525	81028	9460 9	4747x	61505			
Roetgen	463	503 o6	82720	40636	9660 7	6732x	64510	86008		
Bonn	62	512 o7	82524	97616	9721 1	863xx	61712			
Alt-Astenberg *	780	427 o6	82525	95636	0480 6	870xx	60716	88009		
Braunlage *	607	452 o6	82316	95616	2240 6	77xxx	64609			
Feuerschiffe		iiiTdTd	Nddff	VVwwW	PPPTT	$N_hC_hh_Cc_Mc_H$	$1d_sd_sd_s/H_w$	3RRT$_5$T$_5$	6/app	
F.-Schiff S 2	o	001 o3	82725	97258	8500 4	00900	12745	-----	6x218	
" " Elbe 1	o	005 o5	82524	97632	8450 7	9xxxx	12500	-----	6x808	
" " P11	o	004 o6	92219	97808	8220 6	9xxxx	12234	-----	6x821	
" " Fehmarnbelt	o	006 o2	81918	96632	8540 3	8052x	11921	-----	6x834	

heute 6 Uhr MGZ

iiiTdTd	Nddff	VVwwW	PPPTT	$N_hC_hh_Cc_Mc_H$	$6o_xopp$	$7RRt_Rt_R$	$8N_sC_hs_hs$	$8N_sC_hs_hs$	
020 o2	72717	97218	8320 3	784xx	62119	7190 1	87815		
029 o2	62520	80018	8500 3	6564x	61918	7070 1			
131 o1	02518	50016	8760 4	00900	61907	7040 2			
113 o2	02421	81020	8710 4	00900	60903	7030 3			
203 o2	02228	75028	8910 4	00900	61300	7020 4			
122 o1	02524	81028	8800 4	00900	60901	7030 3			
033 o1	52418	98258	8450 2	3544o	61134	7090 1			
034 o2	22518	48010	8530 3	2540 0	62123	-----	8262o		
045 o2	22724	81011	8540 4	2540 0	61227	7080 2			
156 o1	22626	81018	8750 4	3550 0	61121	70801			
147 o1	12515	64036	8940 4	1550 0	61218	7030 3	8162o		
204 o2	02713	81020	90605	00900	61200	7070 4			
316 o3	22728	81012	9320 5	2550 0	61204	7180 5			
224 50	32620	80182	90005	3550 0	61307	7150 5	83625		
338 o2	22910	75026	9140 6	2850 0	61105	7040 5			
244 o2	32520	81010	8900 6	3550 0	60113	7070 1			
253 o1	22715	81028	8990 5	2540 0	61221	7070 2			
348 o3	22710	98018	9240 6	2550 0	62213	7080 6			
444 o1	42508	98011	9440 6	4550 0	61206	7120 6			
406 o1	02215	82020	9430 6	00900	61208	7030 6			
320 o1	32718	64011	9450 6	3550 0	61204	7970 6	8363o		
325 o1	52922	75258	9300 1	3246x	61107	7970 6	84875	83816	
330 o2	2253o	80028	9270 7	1850 3	61006	70711	81635	81825	
419 o8	52518	60822	96606	5540 0	62206	7040 6	85613		
410 o1	22625	81016	9570 6	2550 0	61111	7911 1			
503 o1	72513	75026	9800 3	754xx	61205	7070 3	87615		
512 o2	22709	98028	98507	2540 0	61209	70307			
427 51	22718	98016	0510 1	2540 0	65205	7090 1			
452 o1	72508	99028	21703	6847x	65202	7340 3			
iiiTdTd	Nddff	VVwwW	PPPTT	$N_hC_hh_Cc_Mc_H$	$1d_sd_sd_s/H_w$	3RRT$_5$T$_5$	6/app		
001 o4	72329	97030	8200 5	796xx	12347	3035 2	6x828		
005 o2	82524	98010	85905	00900	12500	3825 0	6x309		
004 o4	12420	97018	8520 5	9xxxx	12434	3025 0	6x905		
006 o2	82330	98036	83903	885xx	12323	3050 3	6x425		

10. Februar 1950

Deutsche Schiffsmeldungen (Schlüssel: VQ $L_oL_oL_o$ $l_ol_ol_oGG$ Nddff VVwwW PPPTT $N_hC_Lh_Cc_Mc_H$)

Tannenberg	63704	17200	40113	97858	98802	München	66628	19307	40718	97021	82402	Humboldt	63699	16817	62202	98022	97504
Sylt	63543	04300	52309	98022	97207	Baumgarten	66591	01107	71805	98021	86208	Berlin	63702	17217	61302	98022	97302
Helgoland	63697	16500	38405	97261	00103	Boesch	63606	03607	32309	97020	92606	Seidt	63628	05317	10805	99010	89104
Olbers	63634	07200	03605	99800	32010	Essen	63602	04211	29315	98011	92205	Olbers	60382	09418	13305	99030	28815
Main	63643	07200	70402	98032	95105	Grüschel	63572	05711	81709	97022	94405	Schau	63687	12518	40409	97021	96903
Grüschel	63554	06400	32509	96808	98204	Fichr	63585	04211	51513	99031	91105	Bornhorst	63407	18218	13402	98011	16812
Meiningen	63693	15000	51802	97737	00403	Everling	63568	02811	81309	98258	86806	Grüschel	63585	04918	81133	96852	81811
Hamburg	63646	07500	21305	98010	96200	Mahr	63542	01012	71213	96216	86109	Hamburg	63619	04418	31314	99030	87905
Oldenburg	63700	17001	23405	97821	00502	Meiningen	63693	15011	40000	97227	98907	Oldenburg	63701	17223	40305	98021	96402
Fuhrt	63636	06107	71409	98032	93306	Württemberg	63683	12411	20607	98010	99803	Fuhrt	63689	04323	81818	96515	79604
Glückstadt	63700	17607	38305	97821	99104	Boesch	63597	04012	61613	97031	90204	Essen	63673	04623	31313	98021	82204
Essen	63542	02000	72009	97822	95205	Stern	66635	22011	56437	97022	83205	Everling	63583	00123	82724	97022	77187
Mahr	63634	22500	56430	97028	84804	Kassel	63694	15017	63605	97058	97202	Fichr	63573	05123	42909	99018	75905
Olbers	63367	08200	00809	98000	38513	Essen	63603	04207	01824	98030	87004	Stern	66634	21723	58537	97022	94182
Fuhrt	63687	12307	30700	98000	99103	Tübe	63579	05017	81140	96022	85170	Bernhofen	63418	17224	13402	98011	17212

*Lufttruckwert auf Stationshöhe reduziert

076254

Alle Zeitangaben in mittlerer Greenwicher Zeit (MGZ)

Höhenwetterlage von heute früh

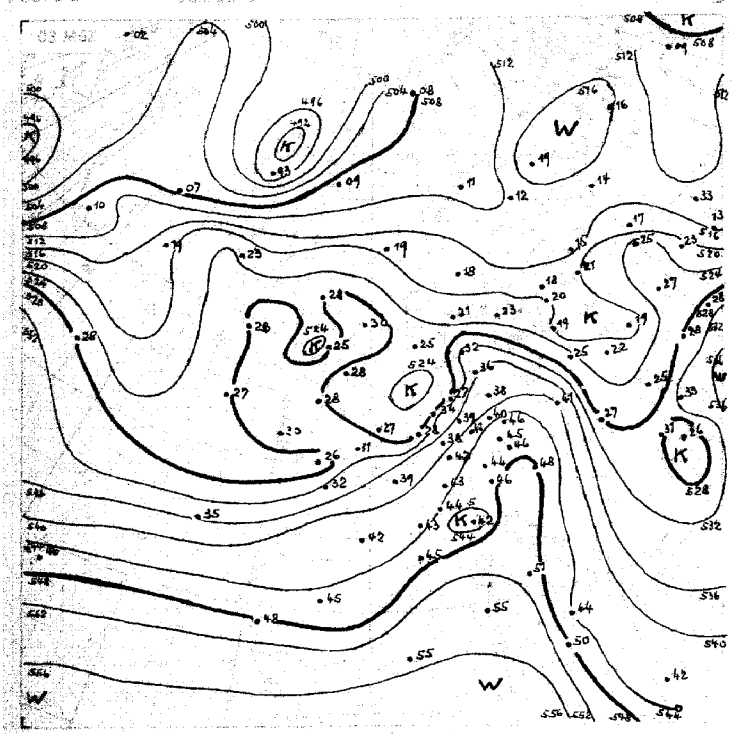

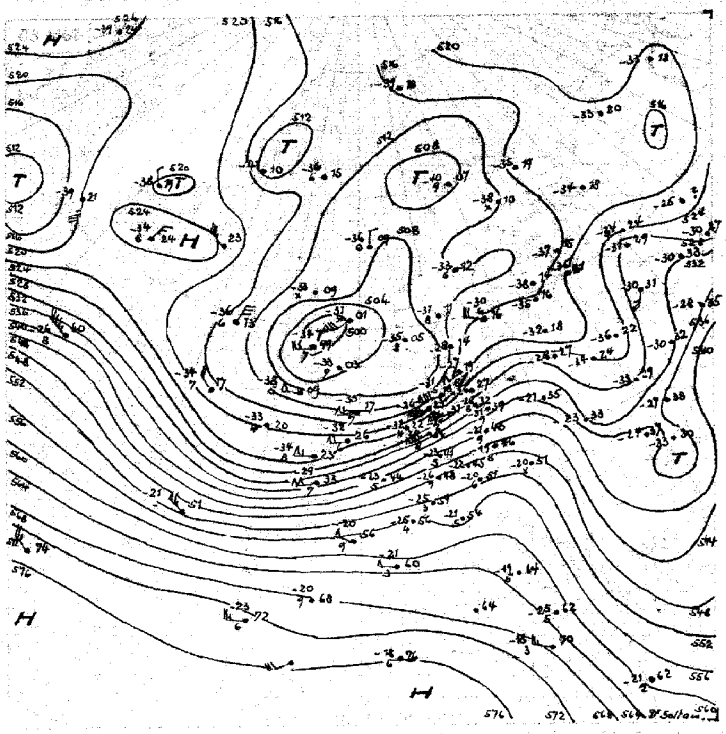

Karte
11-20-2

529

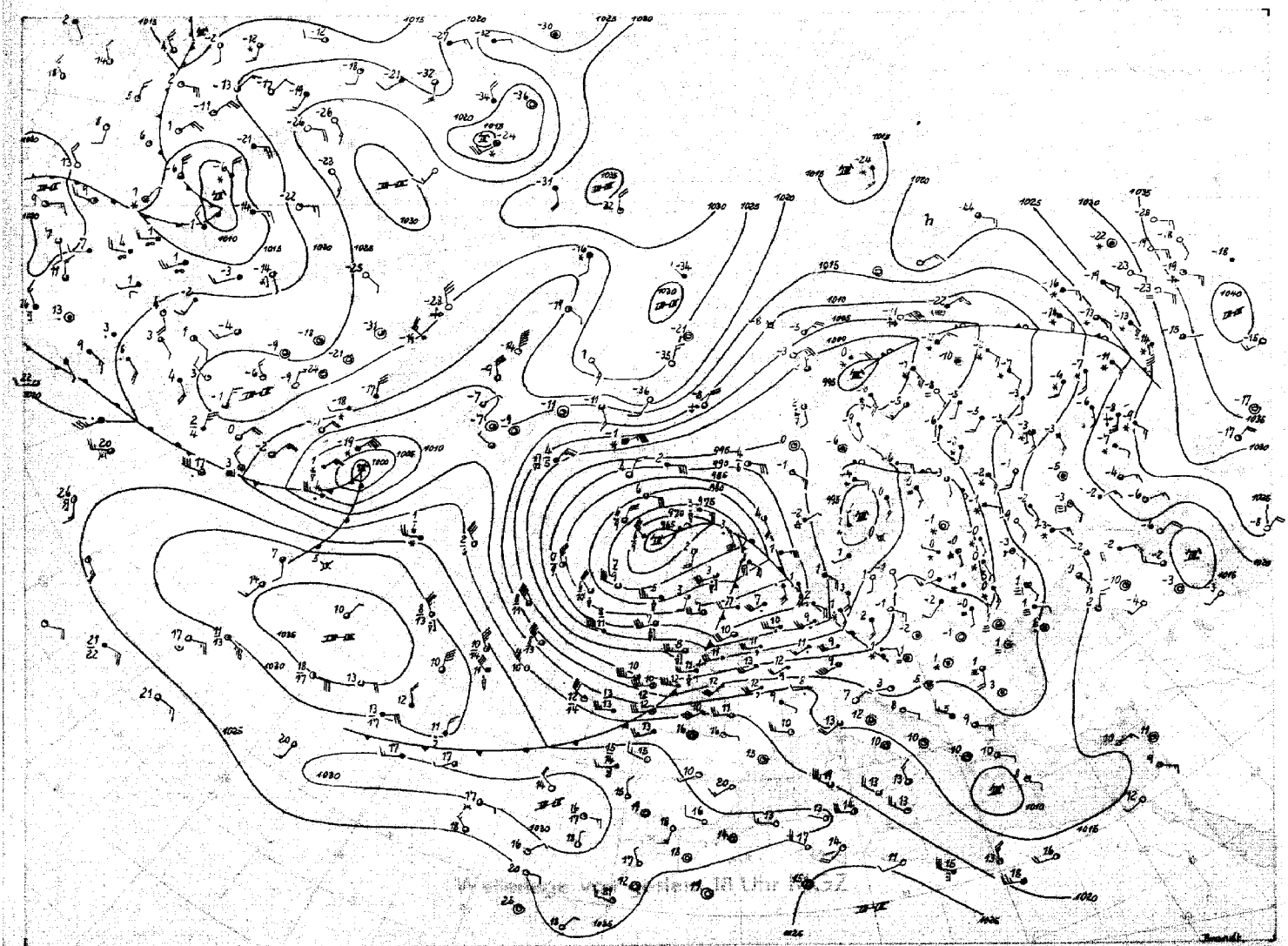

Wetterlage vom 11. 11. 11 Uhr MEZ

Bezugspreis: DM 10,00 (DM 8,00 ermäßigt)

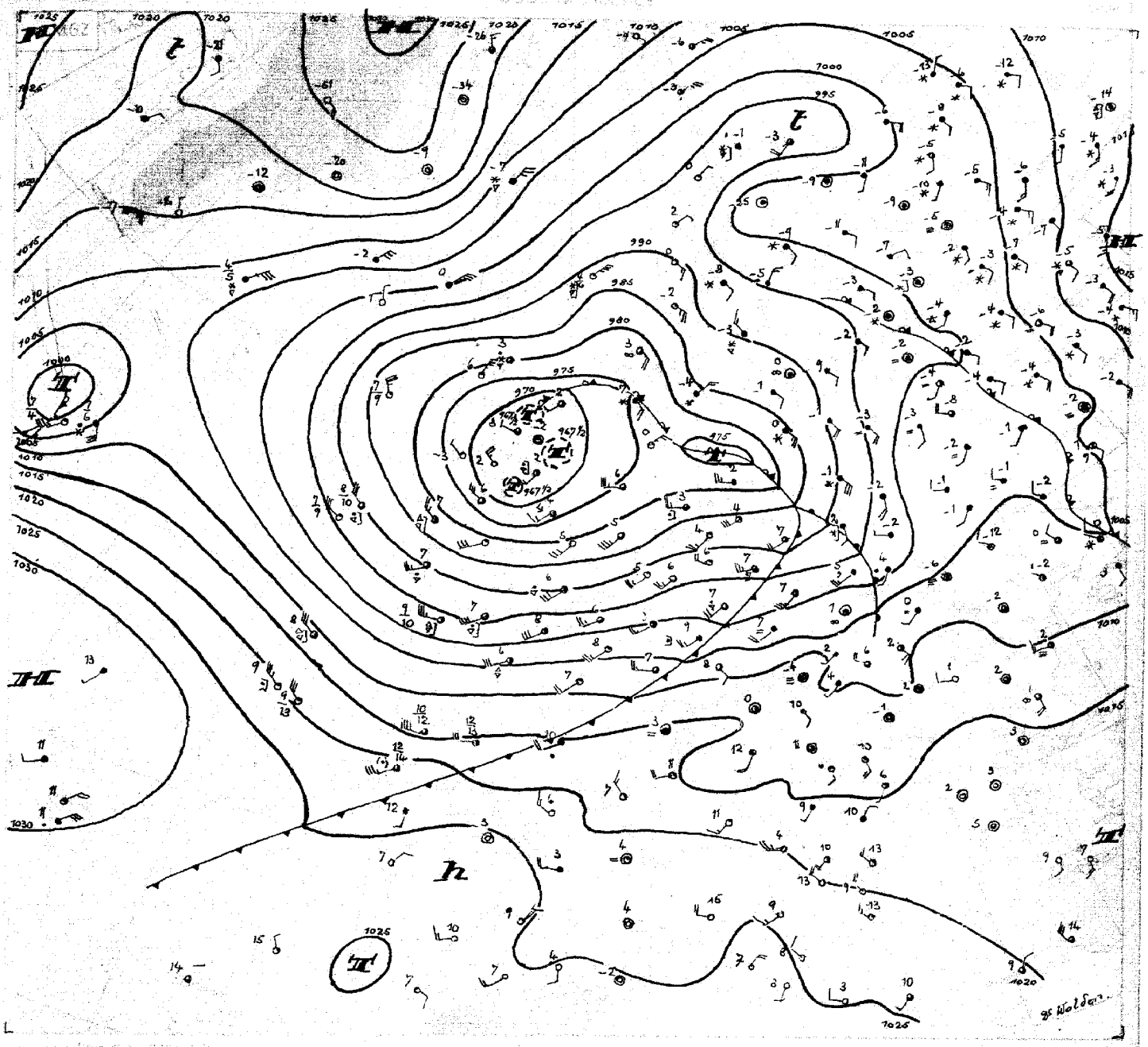

Sonnabend, 11. Februar 1950

Die im Vorbericht beschriebene Entwicklung des Tiefdruckgebietes über dem Atlantik westlich der Britischen Inseln hat sich fortgesetzt. Nach weiterer Vertiefung (auf 965 mb) ist der hochreichende Teil der Depression heute 00 MGZ in der Gegend der Shetlands angelangt, während der aus einer Welle entstandene, rasch wandernde Anteil zur Abspaltung eines Tiefs über dem Skagerrak Anlaß gab. Die Fronten über West- und Mitteleuropa begannen nun schneller ostwärts zu wandern, und die Warmfront überquerte gestern Nordwestdeutschland. Im Warmsektor lagen die Hüttentemperaturen um etwa 8 Grad höher als in der davorliegenden kälteren Luftmasse. In Nordrhein-Westfalen wurden gestern Maxima von 11 Grad beobachtet. Im Aufgleitgebiet kam es zu ergiebigen Schnee- oder Regenfällen. Seit gestern früh fielen in Hamburg 12 mm, in Bocholt 24 und in Braunlage 53 mm Niederschlag. Rötgen, das gestern 19 mm gemeldet hatte, erhielt weitere 14 mm. An der Kaltfront, die Hamburg heute früh etwa 04 MGZ passierte, frischte der Wind besonders über Land kräftig auf.

Das Tief über Südschweden wird entsprechend der Höhenströmung ostnordostwärts weiterwandern. Indessen scheint sich die hochreichende Zyklone über Schottland jetzt zu teilen. Im Zusammenhang mit der Zufuhr frischer Kaltluft in das Kanalgebiet wird sich das Tiefzentrum mit neuem Druckfall über der Nordsee ostsüdostwärts verschieben können. Über den Britischen Inseln traten im Bereich eines trogartigen Ausläufers Gewitter auf.

Vom nordamerikanischen Festland ist ein neues Tief rasch ostnordostwärts wandernd auf den Atlantik übergetreten. Sehr kalte Luft über Labrador und der Davisstraße faßt hinter die Störung, so daß die Voraussetzungen für eine kräftige Vertiefung gegeben sind. Auch an der Ostgrönlandküste steht Kaltluft bereit. Sie wird hinter der Depression energisch in das Gebiet westlich Irlands vorstoßen können. Eine Ostwärtsverlagerung des heute früh über Labrador befindlichen Hochs könnte in einigen Tagen zu einer Zwischenhochlage in Mitteleuropa führen. Es ist jedoch anzunehmen, daß aus Nordamerika bald weitere Störungen auf den Ozean übertreten werden. Dies spricht dafür, daß im ganzen der westliche Zirkulationstyp für Europa erhalten bleibt.

Dr. Walden

Nr. 424

Freie Atmosphäre
Temperatur, Feuchte, Wind

Sonnabend den 11. Februar 1950

hh: Höhe in Dm PP: Druck (Zehner-mb) TT: Lufttemperatur (°C) TdTd: Taupunkttemperatur (°C) dd: Windrichtung (36teilig) ff: Windgeschwindigkeit (Knoten)

122 Jever 5m

Zeit	10.2.50 14h					10.2.50 20h					11.2.50 02h					11.2.50 08h				
Druck (NN)	993.4 mb					988 mb					986.7 mb					998.3 mb				
Bodendruck	993 "					987 "					986 "					988 "				
0°-Grenze	2000 m					1800 m					1200 m					1000 m				
PP	hh	TT	TdTd	dd	ff	hh	TT	TdTd	dd	ff	hh	TT	TdTd	dd	ff	hh	TT	TdTd	dd	ff
Boden mm		3	2	11	12		9	8	25	24		7	3	26	30		4	2	24	22
1000	-5.1	·	·	·	·	-9.9	·	·	·	·	-10.4	·	·	·	·	-9.6	·	·	·	·
950	34	3	2	21	27	32	7	7	26	46	31	5	2	26	51	32	3	2	24	45
900	80	4	4	25	27	77	5	4	26	48	75	3	-1	27	58	76	1	-1	25	51
850	127	2	2	26	34	123	3	1	25	46	120	-1	-4	27	58	122	-2	-4	26	49
800	175	1	1	28	43	172	1	-1	25	44	169	-4	-8	27	58	169	-5	-9	26	46
700	282	-3	-3	27	45	278	-4	-6	25	54	273	-11	-17	26	72	273	-12	-19	26	50
600	402	-10	-17	28	50	398	-11	-14	26	65	390	-19	-25	25	78	389	-22	-29	26	50
500	540	-20	-25	28	55	535	-20	-26	24	67	523	-26	-33	24	96	520	-33	-39	26	46
400	702	-32	-37	29	90	697	-31	-36	26	96	682	-35	-42	24	112	672	-46	·	27	57
300	900	-47	·	30	108	897	-43	·	26	84	879	-46	·	24	120	862	-48	·	26	69
200	1159	-61	·	·	·	1162	-59	·	·	·	(1154)	·	·	·	·	1130	-47	·	25	72
100	(1604)	·	·	·	·	1608	-51	·	·	·	·	·	·	·	·	(1591)	·	·	·	·
Markante Punkte (Druck in ganzen mb)	988	4	2	·	·	276	-44	·			965	7	3			984	6	3		
	955	3	1	·	·	250	-50	·			824	-3	-6			333	-50	·		
	937	5	3	·	·	228	-54	·			806	-3	-7			213	-46	·		
	660	-3	-5	·	·	190	-61	·			250	-43	·			186	-46	·		
	650	-7	-8	28	50	170	-54	·			208	-60	·			132	-46	·		
	450	-25	-31	26	84	160	-52	·			·	·	·			·	·	·		
	237	-58	·	·	·	150	-51	·												
	211	-61	·	·	·	130	-50	·												
	194	-61	·	·	·	110	-52	·												
	180	-54	·	·	·	094	-51	·												
	132	-51	·	·	·	·	·	·												
Tropopause (m)	11100 m					11900 m					8700 m					7900 m				
Relative Topographie 300/500	360 Dm					361 Dm					356 Dm					342 Dm				
500/700	252 Dm					237 Dm					250 Dm					247 Dm				
700/1000	287 Dm					288 Dm					284 Dm					282 Dm				
300/1000	545 Dm					545 Dm					534 Dm					529 Dm				

419 Iserlohn 258m

Zeit	10.2.50 17h					10.2.50 20h					11.2.50 02h					11.2.50 08h				
Druck (NN)	999.9 mb					995.8 mb					994.3 mb					996.4 mb				
Bodendruck	997 "					996 "					964 "					968 "				
0°-Grenze	1900 m					2100 m					1400 m					800 m				
PP	hh	TT	TdTd	dd	ff	hh	TT	TdTd	dd	ff	hh	TT	TdTd	dd	ff	hh	TT	TdTd	dd	ff
Boden mm		9	8	25	24		9	8	23	30		8	5	25	33		5	4	23	24
1000	-2.1	·	·	·	·	-3.2	·	·	·	·	-4.6	·	·	·	·	-3.0	·	·	·	·
950	40	8	7	25	38	39	8	7	24	36	38	7	5	25	38	39	4	-1	24	30
900	86	6	5	26	50	84	6	6	25	47	81	3	3	26	42	83	4	-3	25	41
850	131	3	3	27	57	130	3	3	25	49	127	1	-2	26	46	128	-2	-2	26	48
800	180	1	1	28	51	179	1	1	25	54	176	-3	-9	26	77	176	-5	-7	26	52
700	286	-4	-6	28	54	286	-4	-6	27	65	280	-9	-9	26	77	279	-13	-17	26	54
600	406	-9	-11	29	40	405	-11	-13	27	67	398	-16	-17	26	84	394	-22	-26	26	56
500	544	-19	-22	29	63	544	-19	-22	27	70	532	-25	-29	25	93	526	-33	-37	26	68
400	707	-30	-34	29	89	706	-31	-34	27	74	693	-34	-39	25	112	679	-40	-43	26	114
300	907	-44	·	·	·	905	-44	·	26	90	888	-47	·	23	128	891	-50	·	25	143
200	1172	-57	·	·	·	·	·	·	·	·	1150	-62	·	·	·	1136	-49	·	26	66
100	·	·	·	·	·	·	·	·	·	·	1599	-52	·	·	·	·	·	·	·	·
Markante Punkte (Druck in ganzen mb)	930	7	6			874	4	4	·	·	920	4	4	·	·	944	-40	-43		
	920	7	6			770	-1	-1	·	·	862	1	1	·	·	333	-47	·		
	891	5	5			739	-1	-3	·	·	770	-6	-9	·	·	225	-50	·		
	750	-2	-2			680	-6	-9	27	66	744	-6	-9	·	·	454	-49	·		
	622	-9	-19			·	·	·	·	·	650	-12	-12	24	80	·	·	·		
	550	-14	-17								634	-12	-12	·	·					
	532	-15	-18								360	-40	-40	·	·					
	488	-20	-24								350	-41	·	21	126					
	468	-21	-25								319	-44	·	·	·					
	367	-36	-41								270	-53	·	·	·					
	350	-37	-42								250	-54	·	21	78					
	270	-48	·								232	-56	·	·	·					
	260	-48	·								210	-62	·	·	·					
	236	-53	·								170	-51	·	·	·					
	170	-57	·								090	-52	·	·	·					
Tropopause (m)	11700 m					— m					10600 m					6700 m				
Relative Topographie 300/500	363 Dm					362 Dm					355 Dm					345 Dm				
500/700	258 Dm					259 Dm					253 Dm					247 Dm				
700/1000	288 Dm					288 Dm					285 Dm					282 Dm				
300/1000	546 Dm					547 Dm					538 Dm					529 Dm				

034 Schleswig-La. 20m

Zeit	10.2.50 14h					10.2.50 20h					11.2.50 02h					11.2.50 08h				
Druck (NN)	996.2 mb					987.1 mb					984.9 mb					986.1 mb				
Bodendruck	994 "					985 "					982 "					984 "				
0°-Grenze	400 m					1700 m					600 m					600 m				
PP	hh	TT	TdTd	dd	ff	hh	TT	TdTd	dd	ff	hh	TT	TdTd	dd	ff	hh	TT	TdTd	dd	ff
Boden mm		2	2	17	10		1	1	16	18		3	2	25	40		3	2	25	25
1000	-3.1	·	·	·	·	-10.3	·	·	·	·	-12.4	·	·	·	·	-11.2	·	·	·	·
950	38	-1	-1	18	18	31	3	2	·	·	29	1	1	27	39	30	2	1	25	46
900	84	-1	-4	20	13	76	3	3	·	·	73	-2	-2	26	58	73	-1	-1	26	46
850	127	-3	-5	20	12	121	2	2	·	·	118	-4	-4	26	66	119	-3	-6	27	61
800	174	-5	-7	22	14	170	0	0	·	·	165	-7	-8	26	71	166	-6	-9	26	63
700	278	-8	-9	26	33	276	-5	-8	·	·	268	-14	-18	25	72	270	-13	-20	27	60
600	397	-14	-16	28	50	395	-10	-16	·	·	383	-22	-30	25	74	385	-22	-30	27	51
500	533	-22	-26	29	65	532	-21	-27	·	·	515	-31	-39	25	90	516	-32	-39	27	60
400	693	-34	-39	29	93	693	-34	-41	·	·	670	-39	-44	25	102	670	-46	·	27	38
300	·	·	·	29	121	884	-60	·	·	·	864	-46	·	25	94	857	-49	·	26	59
200	·	·	·	·	·	·	·	·	·	·	1130	-49	·	·	·	1125	-48	·	26	67
100	·	·	·	·	·	·	·	·	·	·	1531	-53	·	·	·	1530	-52	·	26	68
Markante Punkte (Druck in ganzen mb)	947	-1	-1			973	3	2			330	-45	·			374	-48	·		
	931	0	-3			857	3	3			234	-50	·			353	-52	·		
	720	-9	-10			800	0	0			228	-49	·			321	-52	·		
	696	-8	-9			792	0	0			214	-50	·			283	-48	·		
	654	-11	-12			732	-3	-4			190	-48	·			118	-49	·		
	638	-11	-12			632	-7	-11			140	-53	·			094	-51	·		
	365	-38	-43			672	-7	-11			134	-50	·			058	-46	·		
	·	·	·			640	-10	-13			075	-53	·			·	·	·		
						630	-10	-13			·	·	·							
						584	-17	-21												
						530	-17	-21												
						450	-28	-34												
						277	-33	·												
						·	·	·												
Tropopause (m)	— m					— m					800 / 10300 m					7200 m				
Relative Topographie 300/500	— Dm					356 Dm					349 Dm					341 Dm				
500/700	255 Dm					266 Dm					247 Dm					246 Dm				
700/1000	281 Dm					266 Dm					280 Dm					284 Dm				
300/1000	536 Dm					542 Dm					527 Dm					527 Dm				

338 Hannover-La. 51m

Zeit	10.2.50 14h					10.2.50 20h					11.2.50 02h					11.2.50 08				
Druck (NN)	993.9 mb					991.9 mb					990.7 mb					992.2 mb				
Bodendruck	989 "					986 "					984 "					986 "				
0°-Grenze	1600 m					2000 m					1600 m					800 m				
PP	hh	TT	TdTd	dd	ff	hh	TT	TdTd	dd	ff	hh	TT	TdTd	dd	ff	hh	TT	TdTd	dd	ff
Boden mm		3	2	36	06		9	9	24	14		8	7	23	16		6	2	23	18
1000	-4.9	·	·	·	·	-2.7	·	·	·	·	-3.5	·	·	·	·	-6.4	·	·	·	·
950	37	3	3	20	18	36	8	7	25	44	35	7	6	26	42	36	3	-1	25	36
900	80	3	3	24	25	80	6	6	26	52	79	3	2	27	52	79	0	-5	26	45
850	126	1	1	27	44	126	3	3	27	54	125	2	1	26	64	124	-2	-9	26	49
800	175	0	-1	22	45	175	-1	0	27	54	174	-1	-2	27	57	172	-5	-14	27	51
700	281	-5	-7	28	48	286	-4	·	27	62	278	-8	-12	25	60	276	-12	·	27	52
600	400	-12	-16	29	50	402	-11	·	27	63	376	-15	-23	25	84	391	-22	·	27	52
500	538	-21	-26	29	64	540	-20	·	27	64	531	-24	-33	25	96	523	-32	·	27	54
400	609	-33	-39	29	72	702	-32	·	27	68	691	-34	-41	25	114	676	-44	·	26	64
300	895	-49	·	·	·	898	-49	·	·	·	887	-42	·	·	·	869	-48	·	26	114
200	·	·	·	·	·	(1456)	·	·	·	·	1151	-53	·	·	·	1134	-49	·	25	80
100						·	·	·	·	·	(1587)	·	·	·	·	(1587)	·	·	·	·
Markante Punkte (Druck in ganzen mb)	972	2	1	·	·	250	-56	·			840	2	2	·	·	383	-48	·		
	940	3	3	·	·	218	-59	·			580	-20	-28	25	94	363	-43	·		
	918	3	3	·	·						276	-51	·	·	·	314	-42	·		
	815	0	-1	·	·						230	-51	·	·	·	272	-50	·		
	780	-4	-5	28	48						190	-54	·	·	·	237	-51	·		
	388	-34	·	·	·						110	-51	·	·	·	224	-51	·		
	314	-47	·	·	·						104	-51	·	·	·	214	-49	·		
	272	-58	·	·	·						·	·	·	·	·	184	-48	·		
	·	·	·	·	·											145	-52	·		
																·	·	·		
Tropopause (m)	— m					— m					9400 m					6800 m				
Relative Topographie 300/500	356 Dm					357 Dm					356 Dm					346 Dm				
500/700	257 Dm					259 Dm					253 Dm					247 Dm				
700/1000	286 Dm					288 Dm					284 Dm					282 Dm				
300/1000	543 Dm					547 Dm					539 Dm					529 Dm				

Flugzeug

343 Celle 39m

Zeit	11.2.50 08h						
Druck (NN)	992.5 mb						
Bodendruck	988 "						
0°-Grenze	900 m						
PP	hh	TT	TdTd	hh	TT	TdTd	
Boden in m		6					
1000	-6.2	·					
950	34	4					
900	79	0					
850	125	-2					
800	173	-6					
750	223	-9					
700	276	-13					
650	332	-17					
600	372	-22					
550	453	-27					
500	583	-34					
450	594	-39					
400	676	-46					
350	754	-47					
300	866	-49					
Tropopause (m)	8800 m						m
Relative Topographie 300/500	343 Dm						Dm
500/700	247 Dm						Dm
700/1000	282 Dm						Dm
300/1000	524 Dm						Dm

Klarheit: feine lange Kondensstreifen in 450-360 mb, schwache Kondensstreifen 320-300 mb

Höhenwinde

dd: Windrichtung (36teilig) ff: Windgeschwindigkeit (Knoten)

Ort	Roetgen																																							
Zeit	11.2. 08h																																							
Höhe in m	dd	ff	dd	ff	dd	ff	dd	ff	dd	ff	dd	ff	dd	ff	dd	ff	dd	ff	dd	ff	dd	ff	dd	ff	dd	ff	dd	ff	dd	ff	dd	ff	dd	ff	dd	ff	dd	ff	dd	ff
Boden	25	14																																						
300	·	·																																						
500	23	20																																						
900	25	32																																						
1200																																								
1500																																								
1800																																								
2100																																								
2400																																								
2700																																								
3000																																								
3600																																								
4200																																								
4800																																								
5400																																								
6000																																								
6600																																								
7200																																								
7800																																								
8400																																								
9000																																								
9900																																								
10800																																								
12000																																								
13500																																								
15000																																								

Täglicher Wetterbericht

Herausgegeben vom Meteorologischen Amt für Nordwestdeutschland
Zentralamt für die Britische Zone
Hamburg 4, Bernhard-Nochtstr. 76

Jahrgang 75 Nr. 43a — Bezugspreis je Monat 10.- DM einschl. Postzustellgebühr — Sonntag den 12. Februar 1950

gestern 12 Uhr MGZ

Landstationen	Höhe (NN)	iiiTdTd	Nddff	VVwwW	PPPTT	NhChCmCH	6ωωapp	8NsChshs	8NsChshs	
List/Sylt	16	020 o2	82518	50028	82704	873xx	60803	88012		
Husum	13	029 o3	72530	40258	84706	774xx	61604			
Cuxhaven	2	131 c5	72320	80252	86706	725xx	60702			
Norderney	13	113 o3	22324	75021	86406	11508	67601			
Emden	6	203 o3	62330	75028	87907	52502	67703			
Jever	5	122 o3	72530	81028	87306	774xx	60706			
Flensburg	41	033 o3	82225	30605	84204	673xx	64602	88695	86903	
Schleswig-La.	20	034 o3	82524	64258	86005	884xx	60801	87826	81645	
Kiel	8	045 o4	82430	80802	86006	884xx	60701			
Lübeck	13	156 o3	82026	20828	87905	893xx	64000			
Hamburg-Fu.	14	147 o3	72125	40258	89306	354xx	64905	87615	83612	
Lathen	8	204 o4	72424	81802	90607	784xx	61501			
Bramsche	86	316 o3	82324	81802	92606	884xx	67602			
Bremen	3	224 o6	72330	81800	89707	724xx	60703	87818		
Hannover-La.	51	338 o2	72618	81022	91908	785xx	61904			
Lüneburg	28	244 o3	72522	81022	89707	725xx	67903			
Donnenberg	50	253 o2	82321	81032	91407	855xx	61004			
Braunschweig	82	348 o1	72518	82252	93908	684xx	61000			
Göttingen	151	444 o1	72418	82022	96107	72530	60200			
Bocholt	22	406 o3	82330	81802	93107	784xx	60702	87810		
Gütersloh	70	320 o1	72525	64808	94907	784xx	61603	87620	86818	
Salzuflen	96	325 o2	73524	81258	93507	683xx	60702	86806		
Bückeburg	67	330 o1	82128	93307	655xx	67903	88625	86620		
Iserlohn	258	419 51	72524	81252	95806	784xx	61506	87817		
Essen-Mülheim	120	410 o2	72534	81022	94902	754xx	60711	87617		
Roetgen	463	503 51	72520	81012	97604	555o2	60708	85620		
Bonn	62	512 o1	32718	82021	98109	31540	60709			
Alt-Astenberg *	780	427 52	82520	81888	05201	873xx	60807	88607		
Braunlage *	607	452 52	82215	99858	23303	784xx	60701			
Feuerschiffe		iiiTdTd	Nddff	VVwwW	PPPTT	NhChCmCH	TdTdTw/Hw	3RRTbTb	6/app	
F-Schiff S2	o	001 o4	52328	97022	80306	57700	12347		6x817	
" " Elbe 1	o	005 o4	32330	98011	85606	00901	12334		6x603	
" " P11	o	004 o5	32429	98011	84106	00902	12446		6x809	
" " Fehmarnbelt	o	006 o2	82323	97036	85404	884xx	12323		6x204	

gestern 18 Uhr MGZ

iiiTdTd	Nddff	VVwwW	PPPTT	NhChCmCH	6ωωapp	7RRTbTb	8NsChshs	8NsChshs	
020 o2	72420	97038	80804	754xx	60504	79406	87611		See 3
029 o2	82524	40258	82804	854xx	61510	79707			
131 o3	82426	60258	85505	67472	61506	70308			
113 o3	82415	40036	85104	755xx	61401	70206			
203 o3	62326	75015	86606	58561	61503	70107			
122 o3	72526	81029	86106	65471	61505	70209			
033 o3	82326	50616	82405	873xx	61610	70306			
034 o3	82432	40602	84004	854xx	61713	79507			
045 o3	82522	81818	84406	884xx	61911	79508			
156 o2	62022	60028	87106	55402	61708	70306			
147 o3	72317	32958	87206	554xx	62708	70206	87624	85612	
204 o3	62218	81019	88806	75461	61507	70108			
316 o3	72322	81028	91106	784xx	61606	79510			
224 o3	62536	80818	88606	69406	61507	79308	86918		
338 o3	72516	81258	91105	784xx	61705	79608			
244 o4	82424	80808	89005	874xx	61904	79208			
253 o2	12318	80258	90004	18404	61706	79407			
348 o4	82424	80808	89006	874xx	61904	79208			
444 o1	42123	82038	94406	28430	61711	79308			
406 o2	72327	81258	91307	68461	61607	79308	86810		
320 o3	82520	40818	93706	574xx	61612	70108	87618	85011	
325 o2	82522	40806	91507	684xx	61713	70107	86810	81007	
330 o4	82130	40818	92007	534xx	62906	70307	88920	85011	
419 oo	42024	82258	94105	32440	61904	79207	83817		
410 o2	62525	81038	93306	00962	60200	79708			
503 o1	32214	81264	96202	29560	61200	70105			
512 o3	62713	81256	96706	684xx	61503	70109			
427 51	82218	15868	03801	861xx	65711	79202			
452 52	82016	99028	22902	744xx	65702	79103			

iiiTdTd	Nddff	VVwwW	PPPTT	NhChCmCH	TdTdTw/Hw	3RRTbTb	6/app
001 o5	52229	98022	81006	35740	12247	30051	6x408
005 o3	72330	98216	83905	764xx	12322	39601	6x810
004 o4	72425	97028	83005	9xxxx	12435	39301	6x306
006 o2	42220	98251	84304	485xx	12222	39205	6x801

heute 0 Uhr MGZ

Landstationen	Höhe (NN)	iiiTdTd	Nddff	VVwwW	PPPTT	NhChCmCH	6ωωapp	8NsChshs	8NsChshs	
List/Sylt	16	020 o2	62422	40022	80104	00906	60706			See 3
Husum	13	029 o2	82518	40022	82604	846xx	61904			
Cuxhaven	2	131 o3	42223	81022	84604	45500	60707			
Norderney	13	113 o2	52320	75022	84204	565xx	60804			
Emden	6	203 o3	82333	50258	80905	884xx	60717			
Jever	5	122 o3	82420	75022	84705	864xx	60810			
Flensburg	41	033 o2	82221	98022	82104	5542x	61903			
Schleswig-La.	20	034 o2	82424	40026	84105	855xx	61901			
Kiel	8	045 o3	62327	81028	84204	655xx	61904			
Lübeck	13	156 o2	82214	50258	86905	853xx	61702			
Hamburg-Fu.	14	147 o2	82217	80039	86405	355xx	60707	88660	82627	
Lathen	8	204 o2	72324	81022	87904	754xx	60707			
Bramsche	86	316 o3	82324	50608	89604	884xx	60710			
Bremen	3	224 o2	72222	80802	87504	785xx	60707	87820		
Hannover-La.	51	338 o2	62518	75216	89304	684xx	60712			
Lüneburg	28	244 o2	82218	80501	87805	864xx	60711			
Donnenberg	50	253 o2	22518	81258	88204	25400	60714			
Braunschweig	82	348 o2	62214	80028	91504	684xx	60707			
Göttingen	151	444 o2	82113	97618	93204	864xx	60710			
Bocholt	22	406 o3	62614	91258	90306	67400	64604	86610		
Gütersloh	70	320 o2	82420	48028	92405	855xx	60709	88622		
Salzuflen	96	325								
Bückeburg	67	330 o2	82030	64028	91005	4852x	61903	88560	86632	84822
Iserlohn	258	419 o1	82518	75812	93404	684xx	60702			
Essen-Mülheim	120	410 o1	82628	81028	92205	654xx	61502	86615		
Roetgen	463	503 o1	82522	81258	95402	894xx	60705	88915		
Bonn	62	512 o2	72721	75032	95807	764xx	60201			
Alt-Astenberg *	780	427 51	82927	96838	02451	882xx	61708	88005		
Braunlage *	607	452 51	82116	98858	21202	784xx	60812	87615		
Feuerschiffe		iiiTdTd	Nddff	VVwwW	PPPTT	NhChCmCH	TdTdTw/Hw	3RRTbTb	6/app	
F-Schiff S2	o	001 o4	92430	97606	78805	xxxxx	12447		6x809	
" " Elbe 1	o	005 o3	12330	98012	83005	9xxxx	12322		6x907	
" " P11	o	004 o5	82531	97882	81505	9xxxx	12544		6x810	
" " Fehmarnbelt	o	006 o2	82318	98026	84004	885xx	12321		6x301	

heute 6 Uhr MGZ

iiiTdTd	Nddff	VVwwW	PPPTT	NhChCmCH	6ωωapp	7RRTbTb	8NsChshs	8NsChshs	
020 o2	82712	50022	78303	854xx	61505	70202	88615		See 2
029 o2	82518	40258	79603	864xx	61512	70301			
131 o3	82426	80628	82004	774xx	61506	70103			
113 o2	62521	75028	83904	685xx	61313	70204			
203 o2	82330	50608	84503	874xx	61402	70103			
122 o2	82630	60808	83204	883xx	61401	70103			
033 o2	82218	97212	79903	773xx	61711	70202			
034 o3	82422	24632	80204	875xx	60717	70503			
045 o2	72021	81818	81004	784xx	61716	70404			
156 o2	82218	40216	83903	873xx	62714	70602			
147 o3	82218	41618	83504	565xx	61814	70402	88630	85021	
204 o3	72424	81872	86605	784xx	61404	79704			
316 o3	82324	81258	88204	884xx	61701	70601			
224 o2	72524	80802	85205	585xx	61808	70103			
338 o2	82918	60818	87903	884xx	61703	70503			
244 o2	72313	75216	85504	5547x	61612	70203			
253 o2	72224	60608	86704	784xx	61608	70203			
348 o2	62518	80258	89705	684xx	61716	79603			
444 o1	72273	97606	92803	764xx	61209	70103			
406 o3	62327	98218	89205	67400	61905	70205			
320 o1	82718	56299	91402	594xx	61506	70702	88020	85915	
325 o4	82724	10956	89304	893xx	62605	70503	88008		
330 o3	82034	64258	89605	684xx	62500	70703	88630	86817	
419 oo	82518	81028	92004	684xx	61710	79103			
410 o2	62634	81808	91406	585xx	61806	79404	85813		
503 o1	82722	82038	95902	854xx	61200	70501	88618		
512 o1	12422	82038	95905	1554o	61904	70104			
427 51	82524	97228	02151	871xx	69201	70351	88003		Schnee 6 cm
452 51	72018	99858	19900	783xx	69701	70400			Schnee 4 cm

iiiTdTd	Nddff	VVwwW	PPPTT	NhChCmCH	TdTdTw/Hw	3RRTbTb	6/app
001 o4	92927	97032	85005	xxxxx	12947	39753	6x337
005 o3	82330	97022	80904	9xxxx	12322	30250	6x806
004 o4	42621	97018	80905	495co	12534	30100	6x310
006 o2	82018	98252	81503	885xx	12021	30103	6x815

11. Februar 1950 — Deutsche Schiffsmeldungen (Schlüssel: YQLaLaLa LoLoLoGG Nddff VVwwW PPPTT NhChCmCH)

Kaempf	73699	16700	21309	98031	96302	Emsel	73594	15011	00905	98000	92301	Seidt	73664	09517	70909	99031	88103
Uetmark	73701	17300	30000	98010	98201	Everling	70597	03011	03609	99011	97305	Berlin	73702	17217	40802	98018	91902
Neuenburg	73693	15300	41305	98021	96908	Aachen	73687	14911	01703	98080	91601	Humboldt	73699	16817	21305	98020	91901
Elbern	70309	09600	13605	99010	29013	Flohr	73557	06311	82730	98818	78406	München	70613	09117	40430	97021	91205
Bensch	73574	05507	61909	98508	76005	Bäckler	73568	02811	62124	98278	71206	Baumgarten	70615	11817	50244	98021	95105
Weser	70634	21606	26430	97021	99201	Baumgarten	70615	10511	60344	97021	86804	Stern	70534	21617	50424	98021	03400
Neptun	73560	02206	72924	97588	79805	Stern	70634	21411	50424	98021	07502	Brahe	70583	00123	23618	98021	75805
Baumgarten	70612	09107	30330	97011	79406	Essen	73649	08417	60827	98022	83803	Humboldt	73699	16823	53205	98227	91301
Humboldt	73699	16807	30702	98020	93201	Bäckler	73574	01117	62905	98258	71005	Seidt	73674	10823	20805	99011	90000
Bilbaoqui	73700	17007	10402	98018	94200	Tide	73622	04917	70000	98012	78903	Skolpenbank	73698	14923	08909	99000	91408
Schau	73687	12507	30703	99021	92602	Fest	73552	05217	80930	95816	72603	Schau	73687	12523	00605	99011	91102
Brahe	73562	03607	72730	98000	75308	Bilbaoqui	73700	17017	11805	97010	92501	München	70609	07223	30210	94021	95005
Barnbrook	73420	17106	01813	98020	16213	Everling	70605	04917	50337	98022	78605	Aachen	73669	10923	31305	98031	89802
Tide	73612	04211	01109	97022	76006	Aachen	73678	12217	11702	98030	90101	Baumgarten	70619	13823	73624	97021	99503
Seidt	73655	08811	31118	99011	85502	Brahe	73557	01417	43115	98011	71206	Brunsbüttel	73706	17023	80305	95727	96902

Alle Zeitangaben in mittlerer Greenwicher Zeit (MGZ)

*Luftdruckwert auf Stationshöhe reduziert

Höhenwetterlage von heute früh

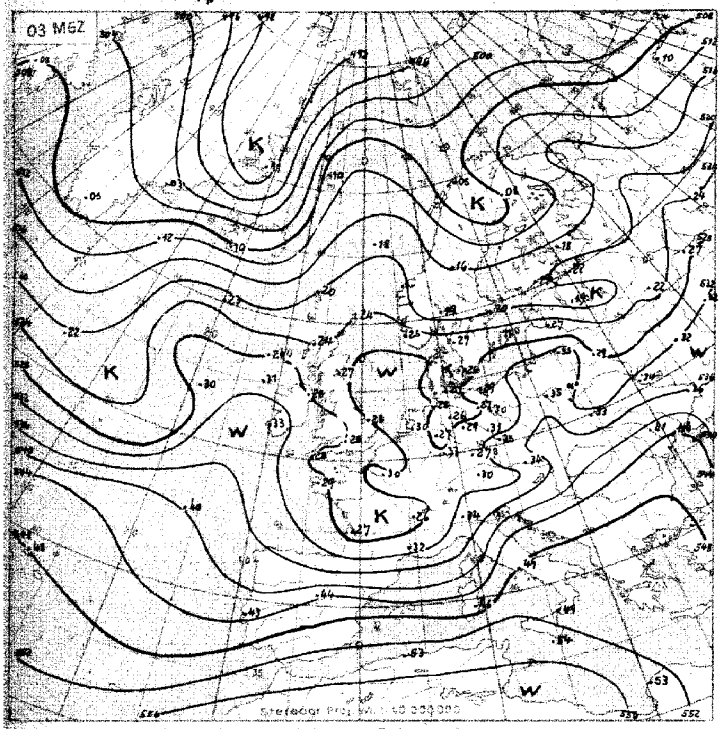

Relative Topographie 500 über 1000 mb (geopot. Dekameter)
M.-20.2. Dekadenmittel Hamburg (1935-44) = 529 geopot. Dm

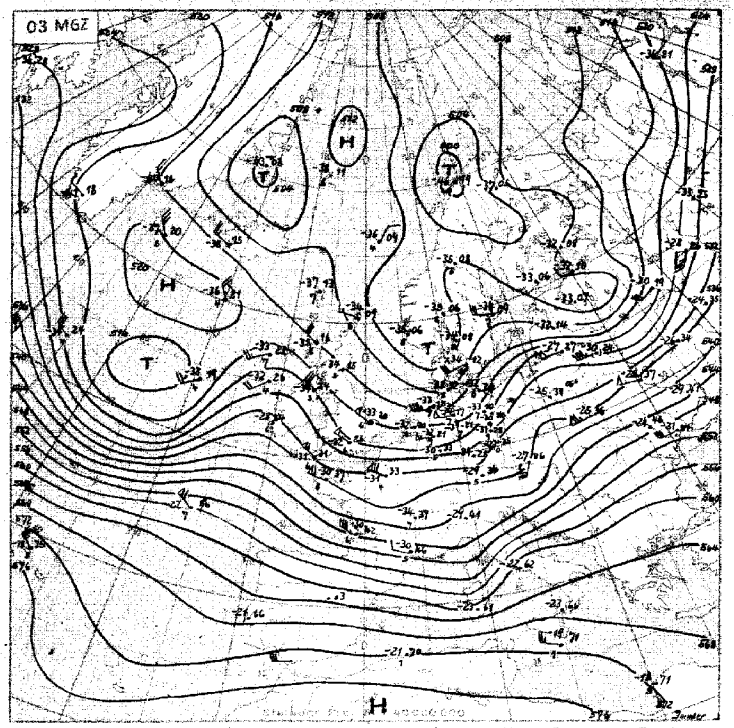

Absolute Topographie 500 mb

in 500 mb -35° C etwa 70% Feuchte
in 5 oder 6 km Höhe West 75 Knoten
abs. Top. von 536 geopot. Dekametern

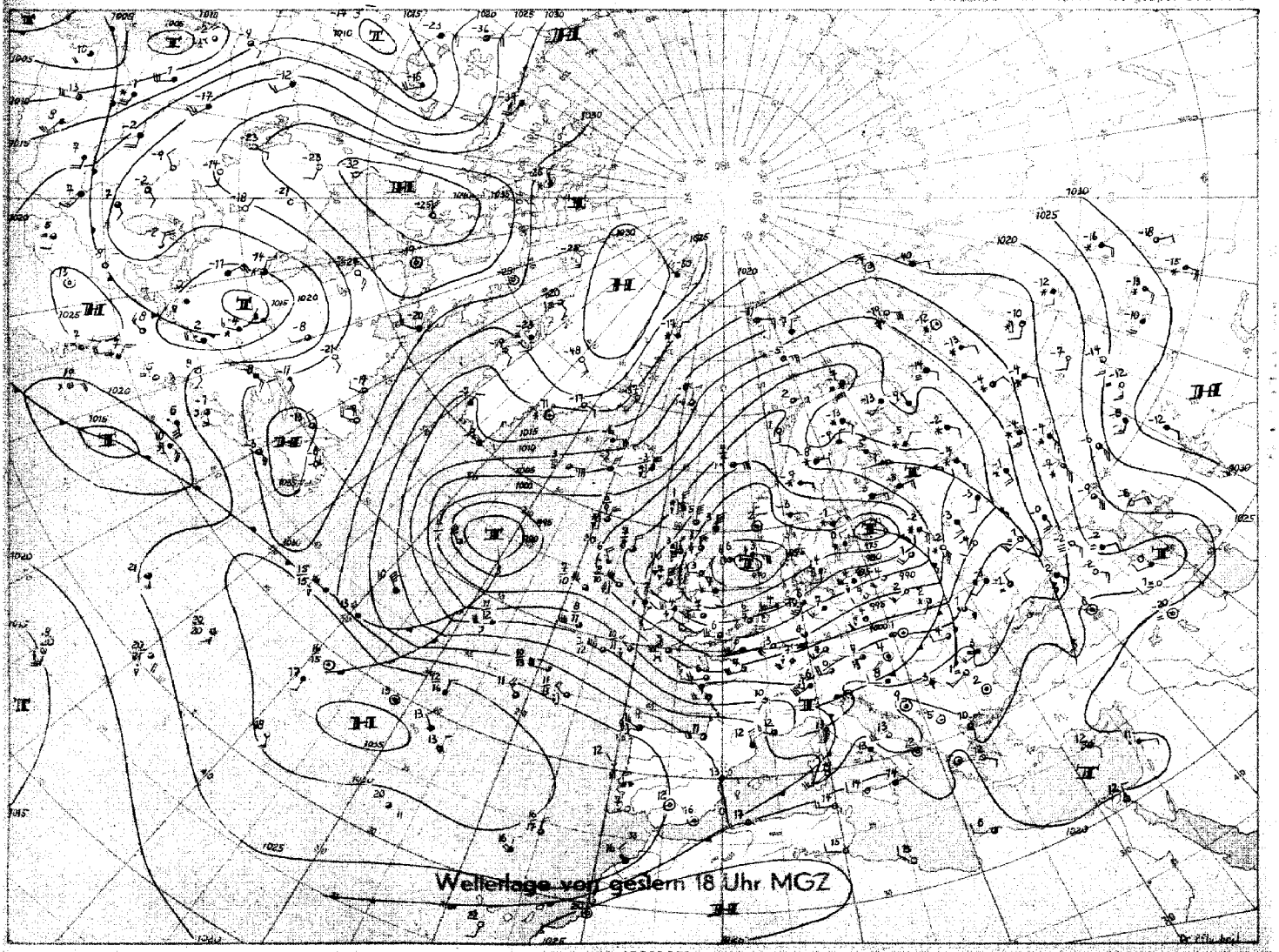

Stereogr. Proj. M.1 : 40000000 (60. Breitengrad)

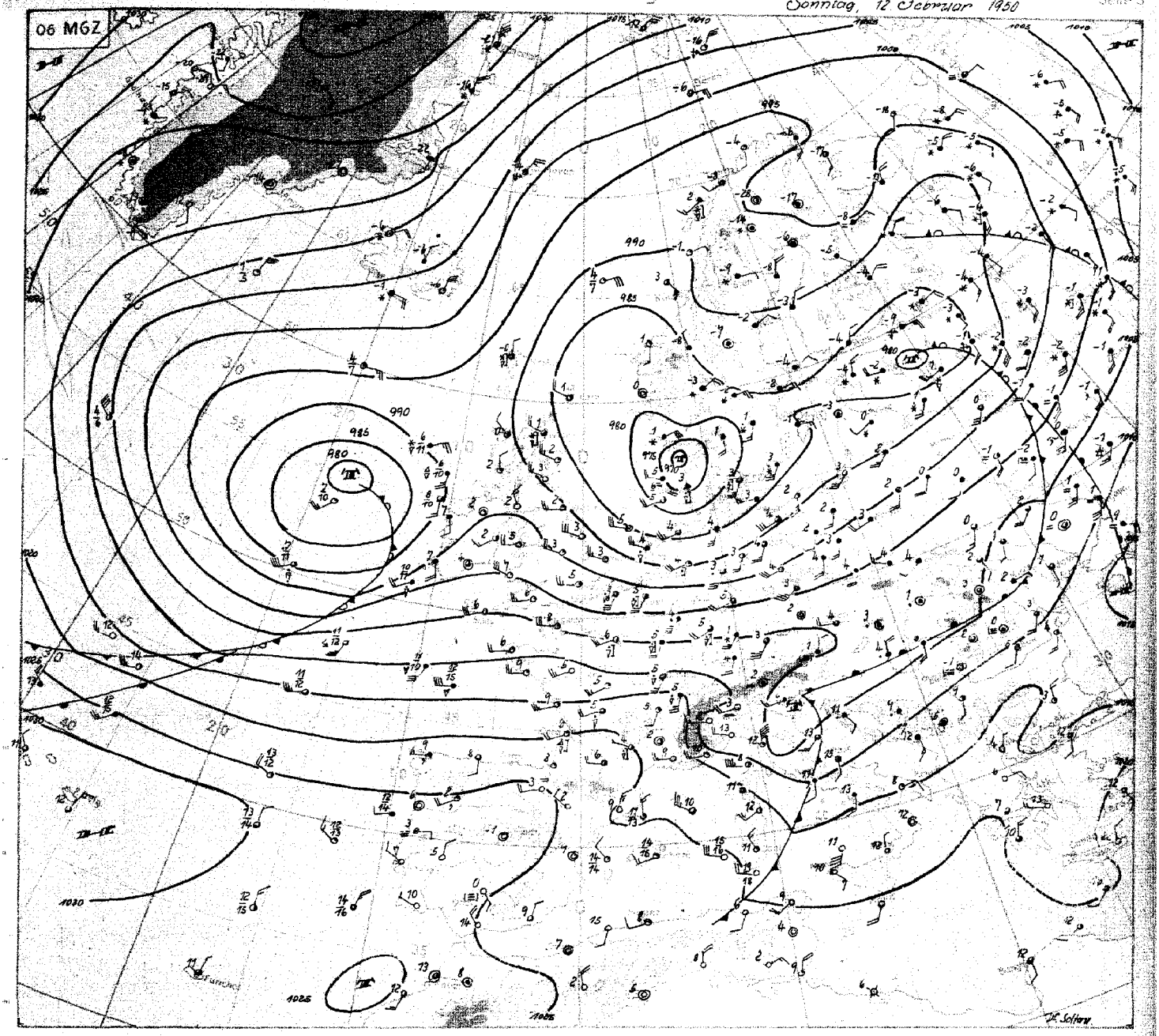

Stereogr. Proj. M.1: 20 000 000

Wetterübersicht Sonntag 12. Februar 1950

Ein rasch wanderndes Teiltief, gestern über dem Skagerrak gelegen, befindet sich heute über dem Baltikum, wo es sich nun aufzufüllen beginnt. Seine Kaltluft hat inzwischen ganz Mitteleuropa und Polen überflutet; dabei entwickelte sich an der Front über Oberitalien noch eine Neubildung.

Langsamer folgte das Haupttief, das von einem Höhentief überlagert ist. Es liegt heute über dem Skagerrak . Mit diesem Tief gekoppelt überquerte am gestrigen Abend und nachts ein Kaltlufttrog Nordwestdeutschland.Bei lebhafter Schauertätigkeit und stürmischen westlichen Winden kam es sogar an verschiedenen Orten - frontartig von der Westküste Schleswig-Holsteins bis zur Elbe - zu heftigen Wintergewittern.

An der deutschen Nordseeküste herrschen auch heute früh noch starke bis steife westliche Winde, da ein kräftiges Drucksteiggebiet über Nordwestdeutschland den Gradienten über der südlichen Nordsee zunächst aufrecht erhält.

Die starke Höhenwestdrift hat sich über West- und Mitteleuropa etwas südwärts verschoben. Damit wird ein westlich Irland gelegenes Tief etwas südlicher als seine Vorgänger nach Osten ziehen.Dieses Tief ist schon weitgehend okkludiert, verlagert sich aber trotzdem noch rasch.

Mit diesem Tief scheint vorläufig ein Abschluß erreicht zu sein. Weitere Störungen liegen erst an der amerikanischen Küste, und von Labrador her verlagert sich ein kräftiges Hoch auf den Ozean. Gleichzeitig schwächt sich das Hoch über Grönland an seiner Ostflanke ab.Dort auftretende Druckfallgebiete ziehen südwärts. Für uns bleibt die Lage daher zunächst zyklonal, wobei in zunehmendem Maße kältere maritime Luft nach Mitteleuropa einfließt. Dr. S o l t a u

NACHDRUCK GEBR. GÜLTER HAMBURG

Nr: 1

Freie Atmosphäre
Temperatur, Feuchte, Wind

Sonntag den 12. Febr. 1950

hh: Höhe in Dm PP: Druck (Zehner-mb) TT: Lufttemperatur (°C) TdTd: Taupunkttemperatur (°C) dd: Windrichtung (36 teilig) ff: Windgeschwindigkeit (Knoten)

122 Jever 5m

Zeit	11.2.50 14h	11.2.50 20h	12.2.50 02h	12.2.50 08h
Druck (NN)	987 mb	986.7 mb	988.8 mb	989.9 mb
Hoehenmaß	980 "	985 "	982 "	984 "
O'Grenze	900 m	900 m	900 m	800 m

Isobarenflächen – Höhe, Temperatur, Feuchte, Wind

PP	11.2.50 14h hh	TT	TdTd	dd	ff	11.2.50 20h hh	TT	TdTd	dd	ff	12.2.50 02h hh	TT	TdTd	dd	ff	12.2.50 08h hh	TT	TdTd	dd	ff
Boden nm		8	7	24	26		6	3	24	26		6	4	24	24		3	3	26	20
1000	-10.8	-	-	-	-	-11.4	-	-	-	-	-13.3	-	-	-	-	-12.4	-	-	-	-
950	31	4	2	24	48	30	4	4	23	45	28	3	2	24	44	29	2	2	27	30
900	75	2	0	24	48	74	1	1	25	46	72	-1	-1	25	46	93	-1	-2	-1	39
850	121	-2	-2	25	46	120	-2	-2	25	44	117	-3	-3	25	46	118	-3	-4	[illegible]	40
800	163	-4	-4	25	45	162	-4	-6	24	39	165	-6	-6	25	47	166	-7	-8	29	37
700	273	-12	-15	25	51	272	-11	-16	25	40	268	-12	-13	25	46	269	-13	-18	28	34
600	388	-21	-27	25	54	-	-	-	25	46	384	-22	-27	26	44	384	-22	-28	28	30
500	520	-33	-38	25	48	-	-	-	24	53	515	-33	-38	26	46	516	-32	-37	28	35
400	677	-44	-	26	55	-	-	-	21	58	668	-47	-	25	42	669	-46	-	28	31
300	861	-51	-	26	62	-	-	-	24	50	855	-53	-	24	44	854	-51	-	28	40
200	1124	-48	-	26	71	-	-	-	26	24	1118	-49	-	27	43	1121	-47	-	28	46
100	1586	-43	-	-	-						(1579)					1582	-44	-	28	56

Markante Punkte – Druck in ganzen mb

PP	11.2.50 14h hh	TT	TdTd	dd	ff	11.2.50 20h hh	TT	TdTd	dd	ff	12.2.50 02h hh	TT	TdTd	dd	ff	12.2.50 08h hh	TT	TdTd	dd	ff
	424	-46	-	-	-						650	-28	-32	-	-	723	1	1	-	-
	358	-52	-	-	-						422	-43	-	-	-	764	-3	-12	-	-
	332	-53	-	-	-						392	-48	-	-	-	750	-9	-13	28	35
	313	-51	-	-	-						350	-52	-	-	-	650	-18	-24	28	31
	273	-51	-	-	-						324	-53	-	-	-	450	-21	-46	28	32
	240	-48	-	-	-						242	-53	-	-	-	355	-53	-	-	-
	210	-49	-	-	-						170	-48	-	-	-	265	-51	-	-	-
	159	-45	-	-	-						125	-48	-	-	-	264	-52	-	-	-
	130	-47	-	-	-											150	-45	-	28	48
	47	-38	-	-	-											130	-45	-	28	55
																110	-44	-	28	60
																090	-43	-	28	55
																084	-45	-	-	-

Trappopause nm	11.2.50 14h	11.2.50 20h	12.2.50 02h	12.2.50 08h
	8000 m	- m	7600 m	7500 m
Relativ Topographie 300/500	341 Dm	- Dm	340 Dm	340 Dm
500/700	248 Dm	- Dm	247 Dm	247 Dm
700/1000	283 Dm	283 Dm	281 Dm	281 Dm
300/1000	531 Dm	- Dm	528 Dm	528 Dm

419 Iserlohn 258m

Zeit	11.2.50 14h	11.2.50 20h	12.2.50 02h	12.2.50 08h
Druck (NN)	995 mb	993.8 mb	992.8 mb	992.8 mb
Hoehenmaß	964 "	963 "	962 "	961 "
O'Grenze	11000 m	800 m	700 m	800 m

Isobarenflächen – Höhe, Temperatur, Feuchte, Wind

PP	11.2.50 14h hh	TT	TdTd	dd	ff	11.2.50 20h hh	TT	TdTd	dd	ff	12.2.50 02h hh	TT	TdTd	dd	ff	12.2.50 08h hh	TT	TdTd	dd	ff
Boden nm		6	1	23	24		5	2	23	24		5	2	22	25		3	2	24	24
1000	-6.0	-	-	-	-	-5.1	-	-	-	-	-5.9	-	-	-	-	-58	-	-	-	-
950	37	5	1	23	27	37	4	1	23	38	36	2	1	23	28	36	3	1	25	48
900	81	2	-1	24	42	81	0	-2	24	45	79	-1	-1	25	40	79	-1	-2	26	54
850	127	-2	-3	25	54	126	-3	-4	25	50	126	-3	-3	26	29	124	-6	-6	26	61
800	174	-6	-6	25	58	174	-7	-8	25	50	172	-7	-7	23	65	172	-3	-8	26	62
700	278	-15	-13	26	60	277	-13	-14	25	50	275	-14	-17	22	54	274	-15	-16	27	60
600	393	-22	-22	26	58	392	-23	-24	25	48	390	-22	-24	23	55	389	-22	-23	27	59
500	525	-32	-33	26	54	523	-32	-36	25	53	521	-32	-39	26	53	521	-33	-36	27	57
400	678	-46	-	26	60	677	-46	-49	25	59	675	-46	-48	26	52	673	-46	-	27	52
300	869	-49	-	26	113	863	-53	-	25	72	861	-52	-	27	46	863	-48	-	28	56
200	1135	-50	-	25	85	1127	-59	-	25	67	1126	-49	-	27	60	1133	-46	-	23	54
100	1586	-48				(1579)					1582					1596	-43	-		

Markante Punkte – Druck in ganzen mb

PP	11.2.50 14h hh	TT	TdTd	dd	ff	11.2.50 20h hh	TT	TdTd	dd	ff	12.2.50 02h hh	TT	TdTd	dd	ff	12.2.50 08h hh	TT	TdTd	dd	ff
	390	-47	-	-	-	896	1	-2	-	-	910	0	0	-	-	942	2	1	-	-
	540	-47	-	-	-	660	-2	-3	-	-	750	-11	-13	27	53	825	-7	-7	-	-
	278	-51	-	-	-	619	-6	-7	-	-	450	-38	-11	26	52	650	-18	-19	27	59
	237	51	-	-	-	572	-21	-28	-	-	350	-54	-	27	58	595	-22	-25	-	-
	222	-50	-	-	-	450	-38	-48	25	57	330	-56	-	-	-	395	-46	-	-	-
	130	-50	-	-	-	371	-51	-	-	-	328	-56	-	-	-	380	-47	-	-	-
	90	-44	-	-	-	350	-53	-	25	70	318	-56	-	-	-	360	-48	-	27	52
	63	-44	-	-	-	331	-52	-	-	-	250	-49	-	26	60	263	-46	-	-	-
						309	-53	-	-	-	170	-43	-	-	-	190	-46	-	28	58
						281	-53	-	-	-	150	-48	-	-	-	130	-44	-	28	59
						230	-52	-	25	72	130	-47	-	-	-	120	-44	-	-	-
						216	-47	-	-	-	110	-44	-	-	-	114	-43	-	-	-
						170	-50	-	25	63						90	-43	-	-	-
						130	-49	-	-	-						80	-42	-	-	-
						118	-50	-	-	-						75	-42	-	-	-

Trappopause nm	11.2.50 14h	11.2.50 20h	12.2.50 02h	12.2.50 08h
	8900 m	9700 m	8000 m	7700 m
Relativ Topographie 300/500	344 Dm	340 Dm	340 Dm	343 Dm
500/700	247 Dm	246 Dm	246 Dm	247 Dm
700/1000	283 Dm	282 Dm	281 Dm	280 Dm
300/1000	530 Dm	528 Dm	527 Dm	527 Dm

034 Schleswig-la. 20m

Zeit	11.2.50 14h	11.2.50 20h	12.2.50 02h	12.2.50 08h
Druck (NN)	985.6 mb	984.4 mb	982.2 mb	980.9 mb
Hoehenmaß	983 "	982 "	980 "	979 "
O'Grenze	1100 m	700 m	600 m	500 m

Isobarenflächen – Höhe, Temperatur, Feuchte, Wind

PP	11.2.50 14h hh	TT	TdTd	dd	ff	11.2.50 20h hh	TT	TdTd	dd	ff	12.2.50 02h hh	TT	TdTd	dd	ff	12.2.50 08h hh	TT	TdTd	dd	ff
Boden nm		7	5	25	20		5	3	25	26		3	3	-			4	3	25	48
1000	-11.8	-	-	-	-	-12.8	-	-	-	-	-14.4	-	-	-	-	-15.6	-	-	-	-
950	30	4	2	24	46	29	5	2	24	50	27	2	2			26	2	2	27	33
900	74	1	1	25	57	72	0	0	25	45	70	-1	-1			69	-2	-2	27	35
850	120	-3	-3	25	57	118	-3	-4	26	42	116	-3	-4			115	-4	-7	28	33
800	167	-6	-7	25	44	165	-7	-8	26	41	163	-6	-7			162	-8	-11	28	32
700	270	-12	-18	26	49	268	-14	-18	25	47	266	-14	-17			265	-14	-18	27	35
600	386	-22	-29	26	49	383	-23	-27	26	43	381	-23	-26			380	-23	-28	27	33
500	518	-32	-39	26	52	514	-34	-37	26	44	512	-33	-37			511	-33	-38	27	30
400	672	-44	-	25	46	669	-46	-	25	46	667	-45	-			664	-43	-	27	30
300	860	-53	-	26	56	852	-52	-	26	46	855	-51	-			851	-51	-	27	36
200	1123	-50	-	26	60	1115	-51	-	24	52	(1119)	-51	-			1114	-48	-	28	42
100	1580	-47	-	-	-	1569	-50	-	27	58	-	-	-			1577	-47	-	28	57

Markante Punkte – Druck in ganzen mb

PP	11.2.50 14h hh	TT	TdTd	dd	ff	11.2.50 20h hh	TT	TdTd	dd	ff	12.2.50 02h hh	TT	TdTd	dd	ff	12.2.50 08h hh	TT	TdTd	dd	ff
	735	-38	-46			750	-77	-72	25	45	375	-48				337	-54	-	-	-
	530	-54	-			650	-32	-32	24	42	350	-50				283	-54	-	-	-
	242	-53	-			550	-28	-32	26	44	270	-53				250	-57	-	27	47
	233	-50	-			337	-54	-	-	-	150	-60				219	-51	-	-	-
	190	-49	-			269	-57	-	-	-	130	-60				200	-54	-	-	-
	90	-46	-			232	-54	-	-	-						179	-47	-	25	44
	80	-48	-			212	-51	-	-	-						170	-47	-	28	48
	77	-48	-			170	-50	-	26	47						130	-48	-	27	57
	54	-44	-			150	-44	-	27	59						110	-47	-	27	56
						090	-51	-	-	-						080	-47	-	28	55
						080	-51	-	-	-						060	-46	-	-	-

Trappopause nm	11.2.50 14h	11.2.50 20h	12.2.50 02h	12.2.50 08h
	8000 m	7800 m	7600 m	7800 m
Relativ Topographie 300/500	342 Dm	338 Dm	343 Dm	340 Dm
500/700	248 Dm	245 Dm	246 Dm	248 Dm
700/1000	282 Dm	291 Dm	281 Dm	280 Dm
300/1000	530 Dm	527 Dm	527 Dm	526 Dm

338 Hannover-la. 51m

Zeit	11.2.50 14h	11.2.50 20h	12.2.50 02h	12.2.50 08h
Druck (NN)	991.7 mb	990.7 mb	989.7 mb	988.2 mb
Hoehenmaß	985 "	984 "	982 "	982 "
O'Grenze	930 m	900 m	700 m	800

Isobarenflächen – Höhe, Temperatur, Feuchte, Wind

PP	11.2.50 14h hh	TT	TdTd	dd	ff	11.2.50 20h hh	TT	TdTd	dd	ff	12.2.50 02h hh	TT	TdTd	dd	ff	12.2.50 08h hh	TT	TdTd	dd	ff
Boden nm		7	2	23	48		5	2	22	48		5	2	23	20		4	2	23	46
1000	-6.8	-	-	-	-	-7.6	-	-	-	-	-9.2	-	-	-	-	-9.6	-	-	-	-
950	35	4	1	23	46	34	3	1	24	42	32	3	-1	24	50	32	2	-1	25	45
900	79	1	-2	24	48	78	1	-1	24	48	76	-1	-3	24	54	75	-1	-4	26	45
850	124	-3	-3	25	52	123	-3	-3	24	54	121	-3	-6	26	47	121	-4	-7	26	48
800	172	-7	-7	25	53	171	-6	-6	25	52	167	-7	-13	26	45	168	-7	-10	26	48
700	275	-14	-15	26	52	274	-13	-14	25	47	272	-14	-19	26	52	271	-16	-20	26	48
600	390	-22	-25	26	51	385	-23	-24	25	54	387	-23	-29	26	49	385	-23	-29	26	48
500	524	-32	-38	26	50	527	-33	-37	25	46	527	-33	-41	27	54	525	-34	-40	26	45
400	674	-46	-	27	57	674	-46	-	25	52	669	-49	-	27	54	667	-47	-	25	45
300	863	-53	-	26	80	863	-53	-	25	65	854	-54	-	26	54	854	-52	-	26	44
200	1129	-49	-	26	60	1122	-49	-	25	42	1117	-50	-	26	56	1118	-49	-	27	53
100	1585	-46	-	-	-	-	-	-	-	-	(1579)	-	-	-	-	-	-	-	-	-

Markante Punkte – Druck in ganzen mb

PP	11.2.50 14h hh	TT	TdTd	dd	ff	11.2.50 20h hh	TT	TdTd	dd	ff	12.2.50 02h hh	TT	TdTd	dd	ff	12.2.50 08h hh	TT	TdTd	dd	ff
	347	-51				650	-77	-79	25	50	750	-77	-79	26	50	350	-54	-	26	42
	324	-48				450	-39	-43	25	37	375	-53	-	-	-	346	-53	-	22	28
	275	-49				350	-54	-	26	59	350	-54	-	27	52	338	-56	-	-	-
	243	-53				334	-54	-	-	-	326	-56	-	-	-	245	-57	-	-	-
	242	-49				268	-52	-	25	74	268	-57	-	-	-	210	-53	-	27	44
	182	-49				194	-49	-	-	-	170	-53	-	27	54	172	-53	-	-	-
	107	-47				183	-50	-	-	-	150	-49	-	27	52	170	-48	-	28	60
	150	-49				170	-49	-	25	67	133	-49	-	27	57	153	-46	-	-	-
	141	-47				150	-50	-	25	60										
	110	-48				140	-51	-	-	-										
	90	-43																		

Trappopause nm	11.2.50 14h	11.2.50 20h	12.2.50 02h	12.2.50 08h
	7500 m	7600 m	8800 m	7600 m
Relativ Topographie 300/500	342 Dm	339 Dm	337 Dm	339 Dm
500/700	246 Dm	247 Dm	245 Dm	245 Dm
700/1000	282 Dm	282 Dm	289 Dm	280 Dm
300/1000	528 Dm	529 Dm	526 Dm	525 Dm

Flugzeug

343 Celle 39 m

Isobarenflächen – Höhe, Temperatur, Feuchte, Wind

PP	Zeit 12.2.50 08h hh	TT	TdTd	hh	TT	TdTd
	Druck (NN) 988.0 mb					
	Hoehenmaß 995 "					
	O'Grenze 1000 m					
Boden nm		5				
1000	-7.8	-				
950	32	4				
900	76	2				
850	122	-1				
800	170	-7				
750	220	-9				
700	273	-14				
650	329	-19				
600	388	-23				
550	451	-28				
500	518	-33				
450	591	-41				
400	673	-47				
350	757	-54				
300	854	-52				

Trappopause nm	12.2.50 08h	
	7600 m	m
Relativ Topographie 300/500	348 Dm	Dm
500/700	243 Dm	Dm
700/1000	283 Dm	Dm
300/1000	528 Dm	Dm

Klartext:

Höhenwinde

dd: Windrichtung (36 teilig) ff: Windgeschwindigkeit (Knoten)

Ort	Osnabrück 00/1	Osnabrück 00/2																																								
Zeit	11.2.50	11.2.44																																								
Hoehe nm	dd	ff	dd	ff	dd	ff	dd	ff	dd	ff	dd	ff	dd	ff	dd	ff	dd	ff	dd	ff	dd	ff	dd	ff	dd	ff	dd	ff	dd	ff	dd	ff	dd	ff	dd	ff	dd	ff	dd	ff	dd	ff
Boden	21	40	23	23																																						
300	27	20	23	28																																						
600	-	-	23	40																																						
900	24	43	24	47																																						
1200	25	58	25	55																																						
1500																																										
1800																																										
2100																																										
2400																																										
2700																																										
3000																																										
3600																																										
4200																																										
4800																																										
5400																																										
6000																																										
6600																																										
7200																																										
7800																																										
8400																																										
9000																																										
9900																																										
10800																																										
12000																																										
13500																																										
15000																																										

Täglicher Wetterbericht

Herausgegeben vom Meteorologischen Amt für Nordwestdeutschland
Zentralamt für die Britische Zone
Hamburg 4, Bernhard-Nochtstr. 76

Jahrgang 75 Nr. 44 a — Bezugspreis je Monat 10.- DM einschl. Postzustellgebühr — Montag den 13. Febr. 1950

gestern 12 Uhr MGZ

Landstationen	Höhe (NN)	iiiTdTd	Nddff	VVwwW	PPPTT	$N_hC_hh_sh_s$	$6a_xapp$	$8N_sC_hh_sh_s$	$8N_sC_hh_sh_s$	
List/Sylt	16	020o1	52916	98o12	846o4	45402	6o244	84613		See 2
Husum	13	02902	22718	6o818	858o4	894xx	87438			
Cuxhaven	2	13103	82626	6o258	88305	884xx	60339			
Norderney	13	113o3	72721	3o258	89904	784xx	61136			
Emden	6	20303	72533	5o258	91505	784xx	60237			
Jever	5	12203	82732	2o818	89705	884xx	60236			
Flensburg	41	03302	72780	98258	844o4	754xx	60334	87617	83810	
Schleswig-Lo.	20	03403	77720	64258	85904	784xx	60232			
Kiel	8	04504	82618	4o258	85305	884xx	60226			
Lübeck	13	15603	72423	7580o	89005	754xx	60234			
Hamburg-Fu.	14	14703	82621	56256	88406	874xx	60233	88625	86016	
Lathen	8	20403	82713	83038	93906	784xx	61146			
Bramsche	86	31604	82724	81028	95504	884xx	60251			
Bremen	3	22402	82528	54258	91506	784xx	60330	87812		
Hannover-Lo.	51	33802	82718	81038	92304	884xx	60234			
Lüneburg	28	24403	72513	82028	89505	723xx	60233			
Donnenberg	50	25302	72521	99258	89703	783xx	60227			
Braunschweig	82	34802	72722	82258	93504	684xx	64436			
Göttingen	151	44401	72913	81218	97203	784xx	64444			
Bocholt	22	40603	82725	81258	97706	885xx	60245	88620	82010	
Gütersloh	70	32001	82725	80028	97504	884xx	67458	88615	81812	
Salzuflen	96	32501	82724	81029	95304	682xx	60358	86806		
Bückeburg	67	33002	82628	80028	95105	564xx	60351	88625	85097	
Iserlohn	258	41901	72618	75158	99204	784xx	64146	87817	82813	
Essen-Mülheim	120	41003	72925	82808	98106	6844x	61137	85803		
Roetgen	463	50302	72715	84028	02003	794xx	60330	85010		
Bonn	62	51201	63027	81031	04508	6844x	60339			
Alt-Astenberg *	780	42703	72519	81028	06951	782xx	60248	87805		
Braunlage *	607	45201	82615	96887	22451	783xx	64435			
Feuerschiffe		iiiTdTd	Nddff	VVwwW	PPPTT	$N_hC_hh_sh_s$	$1d_ad_a/H_w$	$3RRt_et_s$	6/app	
F-Schiff S 2	o	00103	23124	97020	93507	29600	13446	-----	6x352	
" " Elbe 1	o	00503	82724	98636	87405	854xx	12533	-----	6x237	
" " P11	o	00405	72719	97252	87904	795xx	12734	-----	6x340	
" " Fehmarnbelt	o	00602	72520	97011	83504	764xx	12522	-----	6x323	

gestern 18 Uhr MGZ

iiiTdTd	Nddff	VVwwW	PPPTT	$N_hC_hh_sh_s$	$6a_xapp$	$7RRt_et_s$	$8N_sC_hh_sh_s$	$8N_sC_hh_sh_s$	
02002	32916	98028	93004	35400	60238	79105	83613		
02902	42914	81028	94203	09440	61340	70105			
13102	32720	60028	97104	35500	61343	70206			
11302	72617	60030	98204	75400	60140	70104			
20303	22519	40018	99104	74400	61124	70206			
12202	22716	81018	98104	25400	60342	70207			
03303	72618	98028	93003	6846x	61341	70106			
03402	22818	80011	94804	28500	60242	70106			
04502	72813	81038	94304	78400	61344	70306			
15602	72618	81038	95204	75400	61344	70206			
14702	82718	40608	96704	37400	61344	70406	88620	83015	
20403	52709	82028	00704	55400	61129	70307			
31601	32618	81018	01303	35500	61128	70105			
22402	62520	64038	99805	62400	61346	70406	81815		
33802	72811	50258	00205	78400	61243	70105			
24402	32615	81258	97504	72402	61249	70306			
25302	72920	81808	97303	78400	61445	70505			
34801	72518	82028	00704	75600	61239	71105			
44401	22516	81028	03204	25400	61234	70305			
40802	82003	81022	02005	4557x	61912	70307			
32001	32510	81012	03104	15505	61125	70806	81625		
32501	52513	81018	02005	47302	61336	70805	84008		
33001	62518	80016	02504	655xx	62333	70205	86625		
41900	82509	81028	04104	45507	61021	70205	84620		
41002	82211	81018	03406	44507	61118	70107			
50302	82512	81802	05003	594xx	61110	70805	85010		
51202	32209	75028	05407	15545	61113	70108			
42751	72716	50028	12300	762xx	69228	70200	87005		Schnee 8 cm
45251	72511	98278	26800	783xx	69233	70701			Schnee 11 cm
iiiTdTd	Nddff	VVwwW	PPPTT	$N_hC_hh_sh_s$	$1d_ad_a/H_w$	$3RRt_et_s$	6/app		
00104	92014	97022	95005	xxxxx	13134	30052	6x913		
00302	32618	98011	96005	xxxxx	12633	30201	6x136		
00404	32719	95021	96305	9xxxx	12735	30307	6x331		
00801	22821	98181	92003	00940	12821	30203	6x247		

heute 0 Uhr MGZ

Landstationen	Höhe (NN)	iiiTdTd	Nddff	VVwwW	PPPTT	$N_hC_hh_sh_s$	$6a_xapp$	$8N_sC_hh_sh_s$	$8N_sC_hh_sh_s$	
List/Sylt	16	02002	81006	50022	94302	0092x	64907	88599		See 1
Husum	13	02801	82016	40616	95003	0097x	67906			
Cuxhaven	2	13102	81808	40636	96203	874xx	60825			
Norderney	13	11302	81609	50636	92703	7742x	64948			
Emden	6	20304	82024	40636	93205	873xx	60854			
Jever	5	12202	81606	30636	94503	874xx	60840			
Flensburg	41	03302	82009	97030	94603	862xx	61909			
Schleswig-Lo.	20	03402	82110	24028	96302	855xx	67907			
Kiel	8	04502	82409	81028	96803	0092x	61804			
Lübeck	13	15601	82010	75021	98403	00907	67902			
Hamburg-Fu.	14	14702	82408	40618	97803	864xx	60717	88015		
Lathen	8	20404	81813	40616	95905	874xx	64640			
Bramsche	86	31604	82124	81636	97606	874xx	60732			
Bremen	3	22402	81615	25582	96604	865xx	60839	88025		
Hannover-Lo.	51	33803	82308	60206	98106	865xx	60729			
Lüneburg	28	24402	81505	25611	99303	574xx	67909	88024	85013	
Donnenberg	50	25301	81807	60612	00302	0092x	60200			
Braunschweig	82	34801	22112	98030	01004	00905	67916			
Göttingen	151	44401	02118	97012	02405	00900	60722			
Bocholt	22	40603	61824	80016	96307	3657x	60832			
Gütersloh	70	32002	81814	56606	00106	855xx	60725	88630		
Salzuflen	96	325								
Bückeburg	67	33003	82024	40606	99306	865xx	60834	88025		
Iserlohn	258	41901	82018	50026	99406	864xx	60732			
Essen-Mülheim	120	41003	82124	81022	98607	0097x	60831			
Roetgen	463	50302	82522	81031	99405	855xx	60828			
Bonn	62	51203	52318	50031	01706	756xx	60828			
Alt-Astenberg *	780	42701	82224	96612	10101	861xx	67920			
Braunlage *	607	45200	82314	96687	29601	772xx	64911	87004		
Feuerschiffe		iiiTdTd	Nddff	VVwwW	PPPTT	$N_hC_hh_sh_s$	$1d_ad_a/H_w$	$3RRt_et_s$	6/app	
F-Schiff S 2	o	00107	92029	97636	83006	xxxxx	12034	-----	6x880	
" " Elbe 1	o	00502	81813	97656	93103	9xxxx	11833	-----	6x821	
" " P11	o	00404	81818	97687	93905	9xxxx	11834	-----	6x829	
" " Fehmarnbelt	o	00601	82713	97031	96103	866xx	12721	-----	6x111	

heute 6 Uhr MGZ

iiiTdTd	Nddff	VVwwW	PPPTT	$N_hC_hh_sh_s$	$6a_xapp$	$7RRt_et_s$	$8N_sC_hh_sh_s$	$8N_sC_hh_sh_s$	
02003	82018	97217	82503	864xx	66866	70800	88013		See 2, Schnee 3 cm
02804	82224	30607	84706	873xx	60651	70900			
13104	82030	50216	86407	854xx	61839	70801			
11304	82425	30636	84406	7742x	62723	71102			
20306	82033	40636	85907	874xx	61624	70703			
12206	82224	40026	85807	874x5	61633	70802			
03303	81920	50607	84404	7722x	67858	71000			Schnee 2 cm
03405	82024	20606	86206	874xx	62651	70906			
04504	82224	40606	87005	6737x	68835	70801			
15603	81809	50616	89804	873xx	61742	70602			
14704	82122	40606	88907	866xx	62737	70603	88030		
20406	81830	50616	87208	873xx	61734	70503			
31605	82028	81616	90907	774xx	61722	70104			
22404	82132	40215	88807	675xx	61832	70502			
33803	82012	81022	91808	7562x	60727	79203			
24404	81809	20616	90606	5732x	61636	70403	88030	85009	
25303	81818	50606	92005	2732x	61643	70202			
34802	72118	98020	95507	0097x	60621	70003			
44402	71825	97030	96407	754xx	61722	70002			
40604	82028	81026	89909	6542x	61829	79305			
32003	82020	40216	93308	855xx	61625	79104	88625		
32503	82224	60606	92008	864xx	61727	79104	88013		
33003	72033	80606	92708	8652x	61826	79204	86635	88016	
41901	82225	75026	93107	865xx	61728	79104			
41004	82126	75602	92208	855xx	61729	79705			
50302	72220	81616	93105	555xx	61926	79103			
51203	62320	50022	95809	654xx	61832	79707			Schnee 3 cm
42701	82520	75026	04802	863xx	66723	79700			
45201	72218	99027	24003	754xx	67723	79100			Schnee 8 cm
iiiTdTd	Nddff	VVwwW	PPPTT	$N_hC_hh_sh_s$	$1d_ad_a/H_w$	$3RRt_et_s$	6/app		
00105	02124	97012	78805	00900	12147	30851	6x812		
00504	82030	97636	84206	9xxxx	12oxx	30903	6x843		
00405	82321	97606	82805	9xxxx	12335	30202	6x623		
00602	81620	97692	88002	875xx	11621	30202	6x744		

13. Februar 1950 — Deutsche Schiffsmeldungen (Schlüssel: YQ $L_aL_aL_o$ $L_oL_oL_oGG$ Nddff VVwwW PPPTT $N_hC_hh_sh_s$)

Tannenberg	13704	17200	50305	97262	90000		v. Humboldt	13699	16807	83205	98227	90001		Hessel	13694	15017	22205	98858	92450
Gröschel	13634	06300	30905	98031	81204		Olbers	10429	09506	52811	98801	23511		Storm	10632	21227	93630	91757	98252
Behrens	10659	26000	60418	96852	119xx		Glückauf	13700	17007	83502	97031	90301		Brake	10597	13617	83318	97886	89104
Klimpt	13699	15700	42003	96858	91402		Punt	13562	06107	83213	98102	79105		Bremen	13669	09017	11002	98020	98703
Ostmark	13701	17300	63605	97262	91002		Storm	10633	21311	93418	92737	00251		München	10593	01817	43605	97021	89105
Württemberg	13694	15300	10902	98020	92000		Behrens	10661	26011	80524	92862	408xx		Aachen	13642	06817	71209	98032	88204
Olbers	10421	09500	43207	99801	26511		Everling	10612	09711	60124	98838	99404		v. Humboldt	13699	16817	20405	98020	93401
Neptun	13590	04900	80505	97918	76604		Regensburg	13594	04712	52302	98021	84805		Fust	13544	07717	22418	98020	94606
Romann	13576	05900	80430	98022	73805		Sachsen	13571	11612	81405	95022	79302	855xx	Glückauf	13700	17017	23502	97021	94101
Sachsen	13565	11107	72309	96032	77904	755xx	Böckler	10589	03811	53218	98278	90005		Sachsen	13577	11918	93402	94515	85802
Neptun	13601	04506	20505	98010	80005		Tiede	13649	08311	60818	98021	88204		Oldenburg	13711	17223	80302	93858	94801
Rehm	13693	15307	82309	97268	90402		München	10602	03511	63613	97258	90006		Bremerhaven	13700	17025	60505	98011	94901
Berlin	13702	17207	63409	98268	90002		Baumgarten	10628	17811	70409	98021	01102		Württemberg	13694	15323	11402	98010	94001
Lübeck	13636	09207	61509	98037	88203		Essen	13685	12217	60307	98038	92502		Ostpreussen	13661	09323	21905	99000	92802
Brake	10596	01207	63313	98022	84102		Tiede	13657	09317	60905	98021	92103		Böckler	10609	06823	53518	98278	90503

*Luftdruckwert auf Stationshöhe reduziert

Alle Zeitangaben in mittlerer Greenwicher Zeit (MGZ)

Höhenwetterlage von heute früh

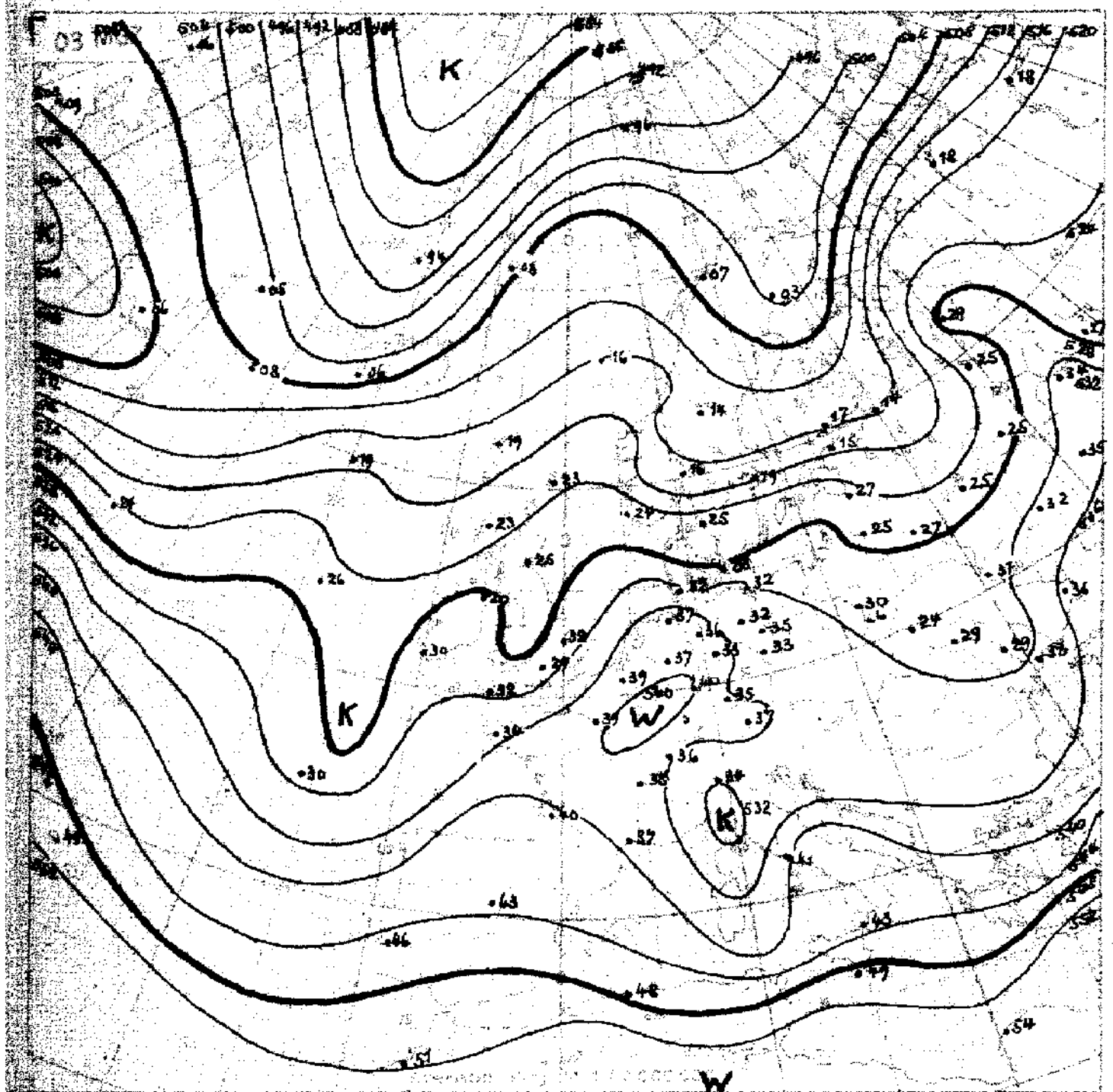

Relative Topographie 500 über 1000 mb (geopot. Dekameter)
11-20.2 ... 528. geopot. Dm

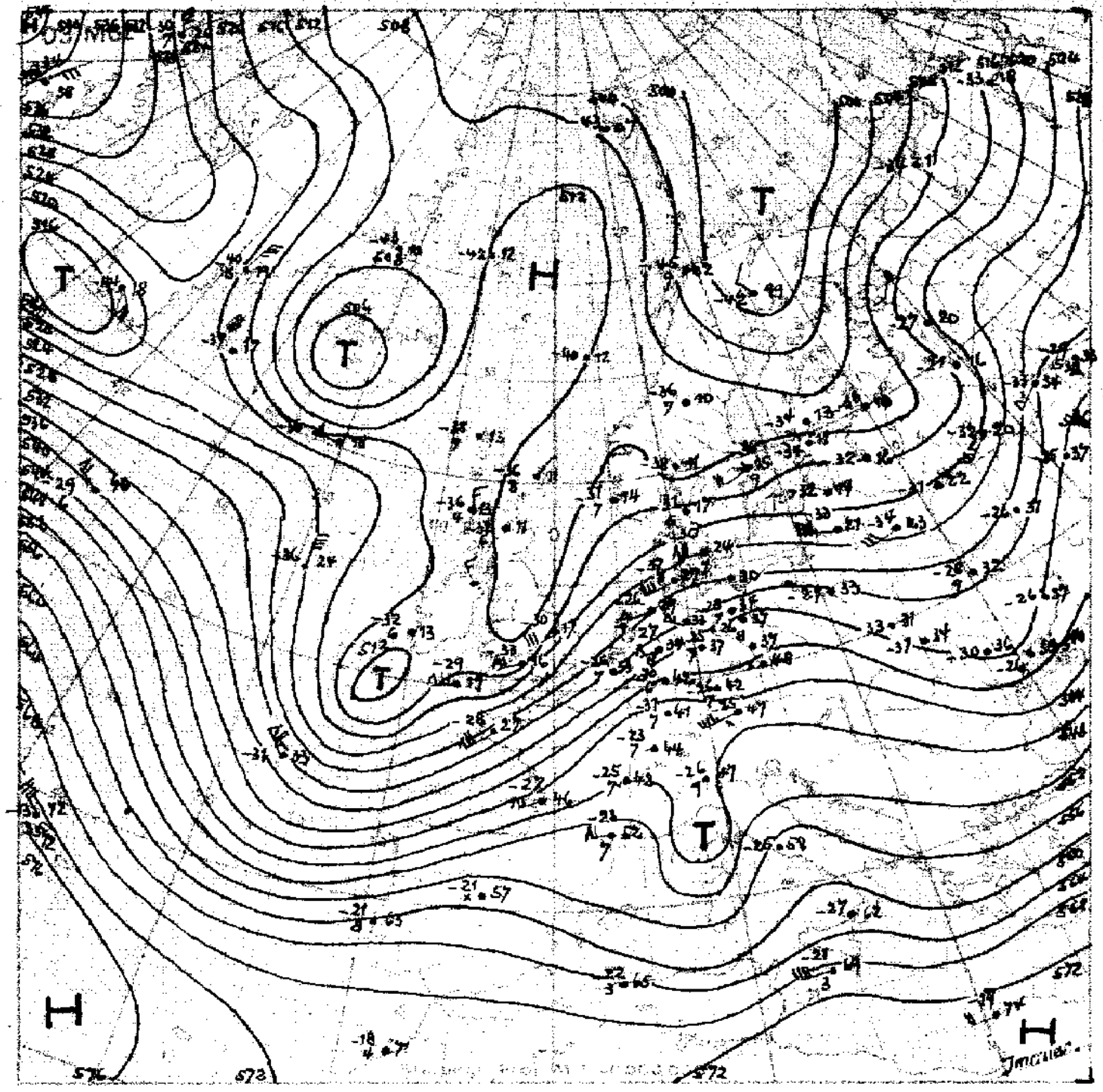

Absolute Topographie 500 mb
in 500 mb ... etwa 70% Feuchte; in 5 oder 6 km Höhe West 75 Knoten; abs. Top. von 536 geopot. Dekametern

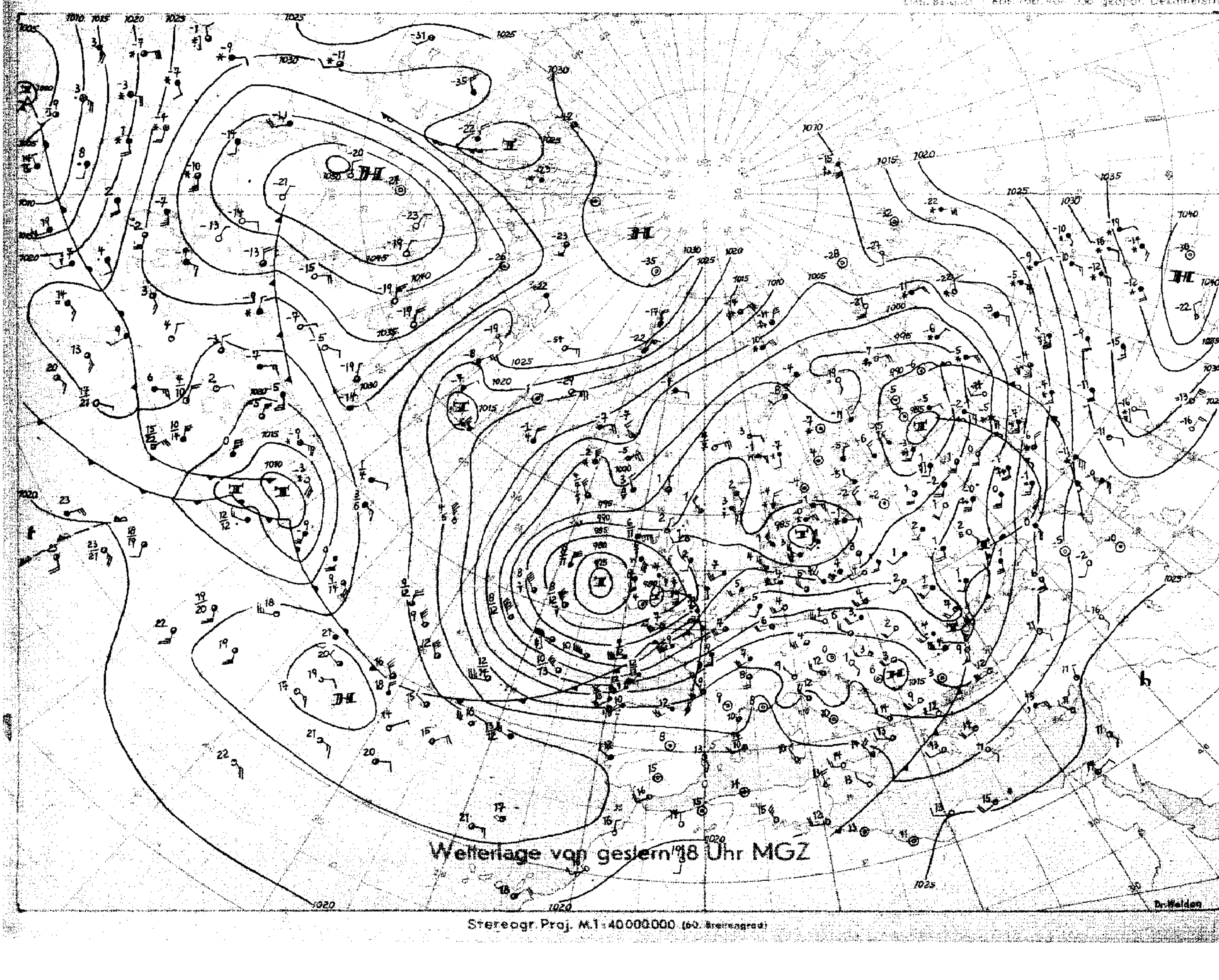

Wetterlage von gestern 18 Uhr MGZ

Stereogr. Proj. M. 1:40 000 000 (60. Breitengrad)

Montag 13. Februar 1950.

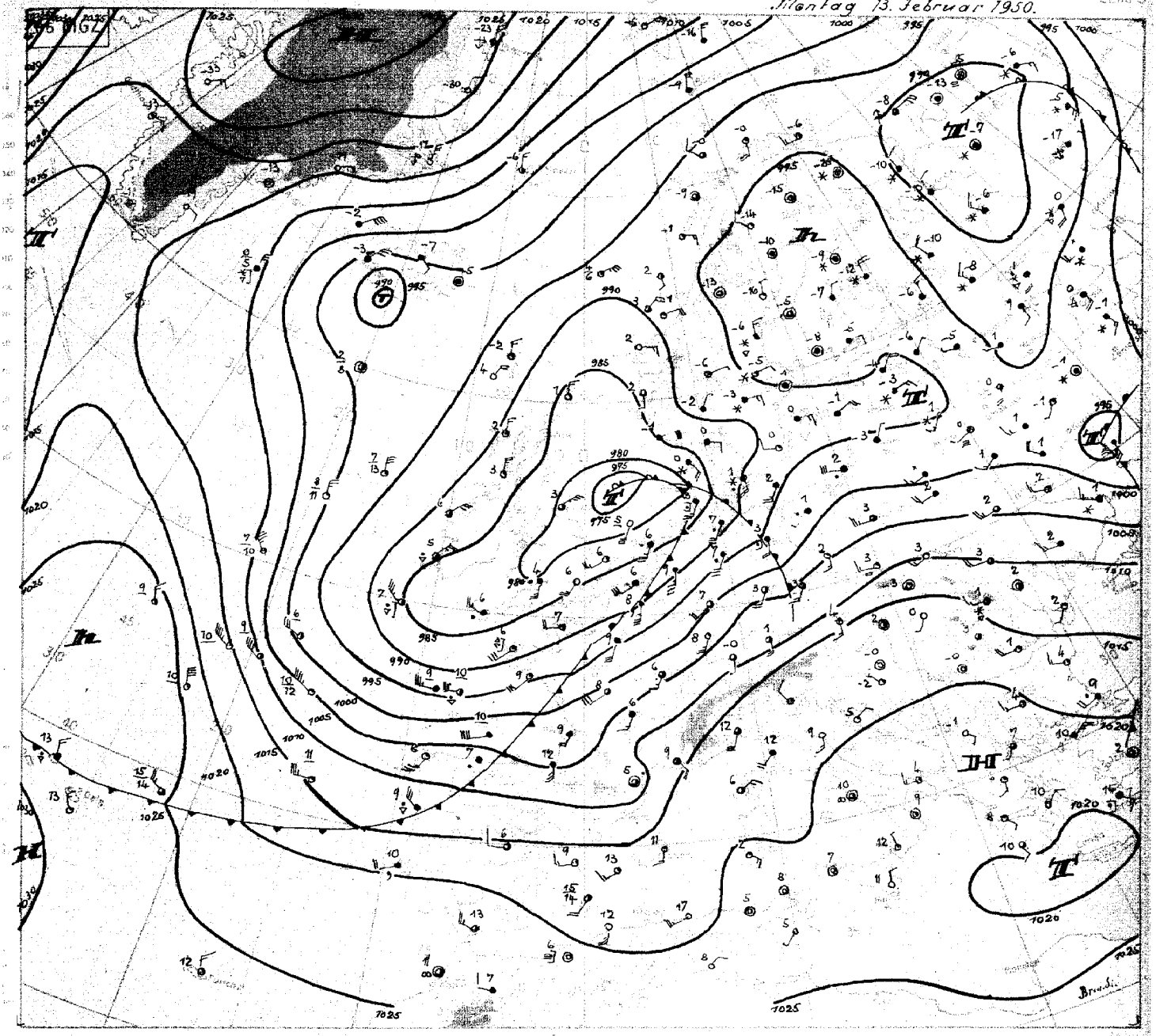

Stereogr. Proj. M 1:20 000 000

Montag 13. Februar 50

Ein umfangreiches Tiefdrucksystem, vom Ural bis zu den Britischen Inseln reichend, bestimmt die Zirkulation über Europa. Die Fronten des ersten Sturmtiefs, am Freitag noch über der Nordsee gelegen, haben heute bereits den Ostteil des europäischen Rußlands erreicht mit kräftiger Abkühlung über dem Balkan. Eine neue kräftige Zyklone, am Freitag 1800 Z noch nördlich Neufundland gelegen, zieht heute über die Nordsee hinweg nach Südschweden. Ihre Fronten überqueren mit zum Teil stürmischen Winden Nordwestdeutschland, wo das Schauerwetter im Laufe der Nacht von Aufgleitniederschlägen abgelöst wurde, denen heute wieder verbreitet Schauer folgen. Die Niederschlagsmengen in der Britischen Zone betrugen in den letzten 24 Stunden maximal im Nordwesten 10 bis 12 mm. Über den Britischen Inseln liegt heute ein ausgeprägter Tiefdrucktrog, in seinem Bereich traten Schneefälle auf. Durch den intensiven Druckanstieg über Schottland, der sich ostwärts ausbreitet, dreht über der Nordsee die Bodenströmung nach Durchzug des Troges auf Nordwest bis Nord, so daß für Nordwestdeutschland die Zufuhr maritimer Kaltluft eine Abkühlung mit Nachtfrösten bringt.

Die im westlichen Nordmeer und über Ostgrönland lagernde Kaltluft könnte im Zusammenhang mit der Entwicklung auf dem Westatlantik für Mitteleuropa von Bedeutung werden. Der gestern noch intensive Hochdruckkeil ostwärts Neufundlands wanderte unter Abschwächung nach Osten, gefolgt von einer neuen Zyklone, auf deren Rückseite Kaltluft ziemlich weit südwärts vordrang bei gleichzeitiger Erwärmung auf der Vorderseite. Dieses Tief dürfte so zunächst nordostwärts ziehen, später jedoch Kurs auf die Britischen Inseln nehmen. Auf ihrer Rückseite wäre dann der arktischen Kaltluft nördlich Island der Weg nach Mitteleuropa frei gegeben. Im Zusammenhang damit ist auch von Bedeutung, daß ein Höhentief, gestern östlich Jan Mayen gelegen, südwärts bis Island wanderte. Gegen die Umstellung zu einer anhaltenden Nordlage über West- und Mitteleuropa spricht aber die Existenz einer sehr kräftigen stationären Antizyklone über der Hudson-Bay, an deren Ostflanke weiterhin Kaltluft aus der Davisstraße südostwärts transportiert wird, was den Aufbau eines stationären Hochs im Mittelatlantik verhindert.

Brandt

NORDDEUTSCHER SEEWETTERDIENST HAMBURG

Nr. 44a

Freie Atmosphäre
Temperatur, Feuchte, Wind

Montag den 12. Februar 1950

hh: Höhe in Dm PP: Druck (Zehner-mb) TT: Lufttemperatur (°C) TdTd: Taupunkttemperatur (°C) dd: Windrichtung (36 teilig) ff: Windgeschwindigkeit (Knoten)

122 Jever 5m

Zeit	12.2.50 14h					12.2.50 20h					13.2.50 02h					13.2.50 08h				
Druck (NN)	992.3 mb					998.8 mb					991.2 mb					986.1 mb				
Bodendruck	992 "					998 "					991 "					985 "				
0°-Grenze	700 m					700 m					1000 m					800 m				
PP	hh	TT	TdTd	dd	ff	hh	TT	TdTd	dd	ff	hh	TT	TdTd	dd	ff	hh	TT	TdTd	dd	ff
Boden mm		6	4	27	30		3	2	25	12		6	5	20	46		6	6	23	20
1000	-6.3	·	·	·	·	-1.0	·	·	·	·	-7.2	·	·	·	·	-11.4	·	·	·	·
950	35	3	2	28	40	40	2	-7	25	30	35	3	3	21	40	30	4	2	23	43
900	79	-7	-1	29	42	84	-1	-6	26	28	78	1	1	22	35	74	1	-1	24	54
850	124	-3	-3	30	43	129	-3	-11	26	28	124	-1	-1	24	61	120	-2	-2	24	56
800	172	-4	-9	30	44	177	-6	-14	26	31	172	-2	-2	24	57	168	-4	-4	24	57
700	276	-12	-18	29	46	280	-12	-23	26	34	277	-9	-9	24	52	272	-11	-12	23	62
600	391	-21	-29	29	46	386	-23	-33	26	40	394	-17	-17	25	54	388	-19	-21	23	66
500	523	-32	-40	29	45	528	-29	-38	28	60	529	-26	-27	26	52	522	-26	-29	23	83
400	677	-43	·	29	59	684	-42	·	28	72	688	-38	-41	26	56	680	-38	-41	23	90
300	866	-52	·	30	55	873	-58	·	29	91	878	-56	·	26	61	872	-52	·	23	90
200	1128	-50	·	29	53	1131	-52	·	28	64	1132	-57	·	27	64	1132	-52	·	·	·
100	1588	-42	·	·	·	(1580)	·	·	·	·	1574	-53	·	·	·	·	·	·	·	·
Markante Punkte (Druck in ganzen mb)	933	1	1	·	·	820	-4	-13	·	·	973	6	5	·	·	484	-27	-31	·	
	832	-4	-4	·	·	750	-10	-19	26	33	771	-4	-4	·	·	276	-56	·	·	
	776	-7	-11	·	·	726	-10	-21	·	·	568	-19	-20	·	·	250	-55	·	·	
	764	-7	-12	·	·	591	-24	-34	·	·	335	-29	-23	·	·	212	-51	·	·	
	724	-11	-16	·	·	580	-22	-31	·	·	250	-42	·	27	76	179	-50	·	·	
	706	-11	-17	·	·	564	-22	-31	·	·	217	-62	·	·	·	170	-51	·	·	
	426	41	·	·	·	279	-62	·	·	·	170	-56	·	27	51	150	-48	·	·	
	416	41	·	·	·	218	-52	·	·	·	130	-53	·	·	·	129	-47	·	·	
	320	-46	·	·	·	150	-51	·	27	48	110	-52	·	·	·	·	·	·	·	
	334	-52	·	·	·	124	-51	·	·	·	·	·	·	·	·					
	225	-52	·	·	·															
	179	-47	·	28	52															
	150	-47	·	28	53															
Trappopause (m)	7900 m					9500 m					9900 m					9200 m				
Relative Topographie 300/500	343 Dm					344 Dm					349 Dm					350 Dm				
500/700	247 Dm					248 Dm					253 Dm					250 Dm				
700/1000	422 Dm					421 Dm					424 Dm					423 Dm				
500/1000	529 Dm					529 Dm					537 Dm					533 Dm				

419 Iserlohn 258m

Zeit	12.2.50 14h					12.2.50 20h					13.2.50 02h					13.2.50 08h				
Druck (NN)	1001.5 mb					1003.6 mb					996.0 mb					993.1 mb				
Bodendruck	970 "					972 "					964 "					962 "				
0°-Grenze	700 m					1100 m					1200 + 1800 m					1200 m				
PP	hh	TT	TdTd	dd	ff	hh	TT	TdTd	dd	ff	hh	TT	TdTd	dd	ff	hh	TT	TdTd	dd	ff
Boden mm		2	1	27	18		5	4	22	24		7	3	20	24		6	3	21	30
1000	1.2	·	·	·	·	2.4	·	·	·	·	-4.2	·	·	·	·	-5.6	·	·	·	·
950	43	2	0	27	26	45	4	1	23	37	38	7	4	21	43	36	7	4	22	38
900	86	-1	-2	27	32	88	2	1	23	39	82	4	3	23	54	80	3	3	22	50
850	134	-4	-4	27	38	134	-2	-6	24	41	128	0	0	24	61	126	-1	-1	24	66
800	179	-7	-7	28	39	182	-4	-9	25	40	176	-2	-2	25	60	175	-3	-3	25	56
700	282	-14	-18	29	44	286	-11	-17	26	43	281	-8	-8	25	58	279	-9	-9	24	62
600	397	-22	-28	30	51	403	-19	-24	27	48	399	-16	-18	25	51	397	-13	-16	24	67
500	529	-32	-39	31	61	536	-29	-34	28	50	534	-27	-29	25	60	533	-26	-27	23	64
400	683	-43	·	31	86	692	-43	·	29	63	690	-41	-44	25	48	691	-37	-39	24	70
300	874	-53	·	30	70	880	-59	·	30	90	879	-56	·	27	83	885	-52	·	24	81
200	1137	-52	·	29	50	1137	-53	·	28	49	1132	-58	·	26	55	·	·	·	·	·
100	1589	-47	·	30	57	(1588)	-53	·	·	·	(1576)	·	·	·	·					
Markante Punkte (Druck in ganzen mb)	941	0	-2	·	·	919	3	1			923	6	4			948	7	4	·	
	792	-8	-8	·	·	825	-4	-8			857	0	0			650	-12	-13	24	59
	760	-9	-12	·	·	758	-5	-14			838	0	0			313	-51	·	·	·
	550	-26	-33	30	56	698	-59	·			808	-2	-2			274	-52	·	·	·
	427	-42	·	·	·	273	-59	·			778	-3	-3			·	·	·	·	·
	361	-43	·	·	·	263	-58	·			661	-12	-12							
	250	-52	·	29	56	242	-58	·			642	-12	-14							
	243	-50	·	·	·	220	-53	·			261	-63	·							
	221	-52	·	·	·	142	-49	·			238	-63	·							
	170	-52	·	29	51	118	-49	·			232	-58	·							
	150	-51	·	28	53	·	·	·			188	-58	·							
	141	-51	·	·	·						170	-55	·							
	119	-46	·	·	·						150	-54	·							
	110	-46	·	·	·						130	-53	·							
	·	·	·	·	·						107	-53	·							
Trappopause (m)	8700 m					8800 m					9600 m					- m				
Relative Topographie 300/500	345 Dm					343 Dm					345 Dm					350 Dm				
500/700	247 Dm					250 Dm					252 Dm					253 Dm				
700/1000	281 Dm					283 Dm					285 Dm					285 Dm				
500/1000	528 Dm					533 Dm					537 Dm					538 Dm				

034 Schleswig-La. 20m

Zeit	12.2.50 14h					12.2.50 20h					13.2.50 02h					13.2.50 08h				
Druck (NN)	988.6 mb					996.0 mb					993.7 mb					985 mb				
Bodendruck	986 "					994 "					991 "					982 "				
0°-Grenze	600 m					600 m					200 m					1000 m				
PP	hh	TT	TdTd	dd	ff	hh	TT	TdTd	dd	ff	hh	TT	TdTd	dd	ff	hh	TT	TdTd	dd	ff
Boden mm		5	2	28	18		3	2	27	18		1	1	16	12		7	5	22	26
1000	-9.4	·	·	·	·	-3.2	·	·	·	·	-5.1	·	·	·	·	-12.4	·	·	·	·
950	32	2	-2	29	31	38	2	-1	·	·	36	-1	-2	17	26	29	4	4	22	48
900	76	-1	-6	30	36	82	-2	-6	·	·	79	-1	-3	19	27	73	2	2	23	60
850	121	-4	-8	30	39	127	-5	-11	·	·	124	-2	-4	22	34	119	-2	-2	24	64
800	169	-7	-12	30	40	174	-8	·	·	·	172	-4	-7	23	44	167	-4	-4	25	54
700	272	-13	-21	29	44	277	-13	-24	·	·	276	-10	-13	25	51	271	-10	-18	24	55
600	387	-22	-32	29	41	393	-22	-32	·	·	393	-18	-21	25	42	388	-17	-24	22	64
500	519	-33	-42	29	42	524	-32	-41	·	·	527	-27	-31	25	42	523	-27	·	23	72
400	672	-42	·	30	53	678	-42	·	·	·	684	-39	-42	26	67	680	-39	-49	23	74
300	882	-52	·	30	53	866	-58	·	·	·	875	-56	·	27	74	870	-54	·	24	87
200	1127	-47	·	29	49	1124	-53	·	·	·	1130	-54	·	28	50	1128	-54	·	24	60
100	·	·	·	·	·	1573	-52	·	·	·	1577	-53	·	·	·	1575	-50	·	·	·
Markante Punkte (Druck in ganzen mb)	750	-9	-16	29	42	467	3	1			872	-2	-4	·	·	763	-6	-7	·	·
	474	-36	-46	·	·	781	-9	-18			836	-3	-4	·	·	753	-6	-7	·	·
	416	-40	-49	·	·	765	-10	-21			255	-63	·	·	·	383	-18	·	·	·
	319	-52	·	·	·	520	-31	-42			182	-53	·	·	·	284	-57	·	·	·
	263	-52	·	·	·	494	-32	-45			170	-53	·	26	67	230	-57	·	·	·
	227	-47	·	·	·	288	-60	·			090	-53	·	·	·	208	-54	·	·	·
	·	·	·	·	·	260	-62	·			080	-62	·	·	·	170	-54	·	26	54
						242	-54	·			070	-52	·	·	·	150	-53	·	25	57
						177	-62	·			·	·	·	·	·	130	-51	·	·	·
						076	-52	·								110	-51	·	·	·
						·	·	·								·	·	·	·	·
Trappopause (m)	8200 m					9600 m					9800 m					8700 m				
Relative Topographie 300/500	343 Dm					342 Dm					347 Dm					348 Dm				
500/700	247 Dm					247 Dm					251 Dm					252 Dm				
700/1000	284 Dm					280 Dm					281 Dm					283 Dm				
500/1000	528 Dm					527 Dm					532 Dm					535 Dm				

338 Hannover-La. 51m

Zeit	12.2.50 14h					12.2.50 20h					13.2.50 02h					13.2.50 08h				
Druck (NN)	994.7 mb					1001.5 mb					996.2 mb					990.9 mb				
Bodendruck	988 "					995 "					990 "					885 "				
0°-Grenze	700 m					600 m					1300 m					1300 m				
PP	hh	TT	TdTd	dd	ff	hh	TT	TdTd	dd	ff	hh	TT	TdTd	dd	ff	hh	TT	TdTd	dd	ff
Boden mm		5	1	23	18		3	1	28	07		6	3	20	14		8	3	18	15
1000	-4.1	·	·	·	·	1.2	·	·	·	·	-3.2	·	·	·	·	-7.5	·	·	·	·
950	37	2	-2	25	32	43	1	-4	26	32	42	5	1	22	40	35	6	1	22	33
900	81	-1	-6	27	50	86	-1	-9	27	35	83	2	-1	26	52	79	3	-2	23	49
850	126	-4	-8	28	51	131	-4	-14	27	39	128	0	-2	27	60	125	0	-5	24	60
800	174	-8	-10	29	48	179	-7	-17	27	40	177	-3	-6	27	60	173	-3	-7	25	54
700	276	-14	-24	30	48	282	-13	-26	27	38	281	-11	-14	27	52	278	-8	-12	24	62
600	391	-23	-34	29	40	397	-23	-34	27	40	398	-17	-21	27	58	395	-14	-21	24	56
500	522	-33	-41	30	43	528	-32	-42	29	58	533	-26	-29	29	54	531	-25	-32	24	52
400	675	-45	·	30	54	681	-46	·	29	76	690	-39	-44	30	55	688	-40	-47	25	59
300	862	-54	·	30	51	868	-54	·	31	92	881	-56	·	30	60	878	-55	·	24	71
200	1124	-49	·	28	54	1124	-53	·	29	58	1135	-56	·	·	·	1130	-59	·	25	69
100	1584	-40	·	·	·	(1573)	-52	·	·	·	1582	-53	·	·	·	·	·	·	·	·
Markante Punkte (Druck in ganzen mb)	750	-12	-16	30	48	750	-9	-21	27	42	750	-6	-9	27	56	631	-13	-18	·	·
	332	-54	·	·	·	656	-28	-38	·	·	671	-13	-18	·	·	550	-19	-26	24	57
	276	-54	·	·	·	521	-29	-34	·	·	645	-13	-18	·	·	250	[illegible]	·	25	72
	170	-49	·	28	56	282	-62	·	·	·	255	-62	·	·	·	245	-64	·	·	·
	137	-44	·	·	·	243	-55	·	·	·	235	-62	·	·	·	234	-64	·	·	·
	130	-44	·	·	·	150	-51	·	29	43	214	-57	·	·	·	179	-55	·	·	·
	090	-46	·	·	·	102	-52	·	·	·	170	-53	·	·	·	150	-55	·	26	52
	085	-47	·	·	·	·	·	·	·	·	159	-62	·	·	·	130	-52	·	26	50
	·	·	·	·	·						150	-62	·	·	·	123	-51	·	·	·
											110	-52	·	·	·	·	·	·	·	·
											080	-53	·	·	·					
											070	-52	·	·	·					
											060	-52	·	·	·					
											·	·	·	·	·					
Trappopause (m)	7900 m					9000 m					9800 m					10400 m				
Relative Topographie 300/500	340 Dm					340 Dm					348 Dm					348 Dm				
500/700	246 Dm					246 Dm					252 Dm					253 Dm				
700/1000	280 Dm					281 Dm					284 Dm					285 Dm				
500/1000	526 Dm					527 Dm					530 Dm					538 Dm				

Flugzeug

Zeit						
Druck (NN)						
Bodendruck						
0°-Grenze						
PP	hh	TT	TdTd	hh	TT	TdTd
Boden in m						
1000						
950						
900						
850						
800						
750						
700						
650						
600						
550						
500						
450						
400						
350						
300						
Trappopause (m)	m			m		
Relative Topographie 300/500	Dm			Dm		
500/700	Dm			Dm		
700/1000	Dm			Dm		
500/1000	Dm			Dm		

Klarheit:

Höhenwinde

dd: Windrichtung (36 teilig) ff: Windgeschwindigkeit (Knoten)

Ort	Roetgen																																			
Zeit	12.2.13h																																			
Höhe (m)	dd	ff	dd	ff	dd	ff	dd	ff	dd	ff	dd	ff	dd	ff	dd	ff	dd	ff	dd	ff	dd	ff	dd	ff	dd	ff	dd	ff	dd	ff	dd	ff	dd	ff	dd	ff
Boden	25	10																																		
300	·	·																																		
600	24	20																																		
900	26	32																																		
1200	27	48																																		
1500																																				
1800																																				
2100																																				
2400																																				
2700																																				
3000																																				
3600																																				
4200																																				
4800																																				
5400																																				
6000																																				
6600																																				
7200																																				
7800																																				
8400																																				
9000																																				
9900																																				
10800																																				
12000																																				
13500																																				
15000																																				

Täglicher Wetterbericht

Herausgegeben vom Meteorologischen Amt für Nordwestdeutschland
Zentralamt für die Britische Zone
Hamburg 4, Bernhard-Nochtstr. 76

Jahrgang 75 Nr. 45a — Bezugspreis je Monat 10-DM einschl. Postzustellgebühr — Dienstag den 14. Febr. 1950

gestern 12 Uhr MGZ

Landstationen	Höhe (NN)	iiiTdTd	Nddff	VVwwW	PPPTT	$N_hC_hC_mC_H$	$6o_xapp$	$8N_sCh_sh_s$	$8N_sCh_sh_s$	
List/Sylt	16	020 o3	72325	97o36	813o5	754xx	619o2	87613		See 3
Husum	13	029 o4	72224	81o22	839o6	755xx	6o2o1			
Cuxhaven	2	131 o4	7232o	81o26	854o7	785xx	615o4			
Norderney	13	113 o3	72221	81o16	838o6	784xx	619o9			See 4
Emden	6	203 o4	62132	81o16	855o7	524o2	679o8			
Jever	5	122 o5	6232o	81258	854o8	674o1	619o9			
Flensburg	41	033								
Schleswig-La.	20	034 o4	82325	81o26	856o6	854xx	641o4	88612		
Kiel	8	045 o4	82334	75o26	857o7	6732x	6o2o3			
Lübeck	13	156 o6	82414	4o628	877o7	673xx	6o7o9	8871o	86oo8	
Hamburg-Fu.	14	147 o6	82319	28616	876o7	77421	679o1	8873o	87o15	
Lathen	8	204 o5	72218	81o26	879o7	784xx	6o7o1			
Bramsche	86	316 o4	82228	81216	9o3o6	775xx	641o2			
Bremen	3	224 o5	82222	4o615	883o7	675xx	6o7o1	86o12		
Hannover-La.	51	338 o4	82528	81665	9o4o8	5742x	6o7o7			
Lüneburg	28	244 o4	82225	818o8	88708	854xx	615o7			
Donnenberg	50	253 o4	82224	996o8	9o1o8	883xx	6o7o9			
Braunschweig	82	348 o3	82322	82o32	923o9	45477	6o713			
Göttingen	151	444 o2	8213o	81o32	938o8	854xx	6o711			
Bocholt	22	406 o3	72224	82258	896o7	8547x	67oo4	85617		
Gütersloh	70	320 o3	82322	8o626	928o7	6552x	6o7o2	8876o	86625	
Salzuflen	96	325 o4	8252o	8o616	91oo7	746xx	6o7o4	87o1o		
Bückeburg	67	330 o4	82o35	64616	912o7	3642x	615o5	86613	83o14	
Iserlohn	258	419 o3	82225	4o816	922o6	774xx	6o7o9	87o13		
Essen-Mülheim	120	410 o4	82328	838o8	918o7	755xx	642o1	87623		
Roetgen	463	503 o2	8233o	82216	926o5	654xx	619o6	86612		
Bonn	62	512 o3	6232o	82o22	936o9	25437	67711	82613		
Alt-Astenberg *	780	427 o1	82516	827o7	o31o2	772xx	6o7o5	87oo5		Schnee 2 cm
Braunlage *	607	452 oo	72114	99218	23oo4	7547x	6o2oo			Schnee 4 cm
Feuerschiffe		iiiTdTd	Nddff	VVwwW	PPPTT	$N_hC_hC_mC_H$	$1d_vd_vH_w$	3RRT$_6$T$_5$	6/app	
F-Schiff S2	o	001 o3	62233	97o11	772o6	696oo	12237		6x813	
" " Elbe 1	o	006 o3	72324	98o26	845o6	765oo	12333		6x3oo	
" " P11	o	004 o5	7213o	97o22	825o5	oo92x	12136		6x8o3	
" " Fehmarnbelt	o	006 o3	82o2o	98o38	854o4	885xx	12o21		6x7o2	

gestern 18 Uhr MGZ

iiiTdTd	Nddff	VVwwW	PPPTT	$N_hC_hC_mC_H$	$6o_xapp$	7RRT$_6$T$_5$	$8N_sCh_sh_s$	$8N_sCh_sh_s$	
020 o2	8253o	97o25	766o4	865xx	61529	797o6	8862o		See 4
029 o1	72229	5oo28	8o3o5	785xx	61617	791o7			
131 o3	62326	81o28	846o6	684oo	614o2	7o1o7			
113 o2	62523	81251	847o4	584xx	61325	7o1o7			
203 o3	52427	81o11	866o5	44542	61227	7o2o8			
122 o2	62425	818o1	845o5	484o8	684o7	7o2o8			
033 o2	72222	98o12	797o6	783oo	6172o	799xx			
034 o2	82434	8o258	82oo6	86xxx	61617	7o2o8			
045 o3	72424	5oo32	83oo6	5843x	6o711	796o7			
156 o3	8222o	758o8	863o7	884xx	619o8	7o2o8			
147 o2	72121	4oo36	86oo7	756xx	617o2	7o3o8	87645		
204 o4	72513	81259	882o6	784xx	6x417	7o8o8			
316 o3	72225	81o22	892o7	784xx	614oo	7o1o7			
224 o4	82224	488o8	874o6	485xx	614o3	7o3o4	88625	8482o	
338 o3	22417	75o18	891o7	155o8	616o4	791o9			
244 o4	32215	81o16	874o7	2544o	6o5o7	791o9			
253 o3	32224	82o16	888o7	14341	617o2	791o8			
348 o3	62216	81o18	913o7	15578	6o7o1	797o9			
444 o3	82o15	986o2	928o7	855xx	615o1	791o8			
406 o3	62o18	82o22	891o7	35542	6o2o3	797o9			
320 o3	82o18	8oo36	911o7	4557x	615o6	7o1o8	88581	84623	
325 o4	7232o	81o26	897o7	554xx	615o3	7o1o8	86615		
330 o3	62o25	81o16	9o2o7	15648	615o1	7o1o8	81635		
419 o1	62224	82o28	912o6	5546x	617o3	7o2o7	85617		
410 o3	52117	82o32	9o3o7	355o6	6o6o3	797o8			
503 o2	82o15	81o38	917o4	444o7	617o6	7o2o5	84616		
512 o3	72313	81o32	928o8	485o6	616o5	7ooo9			
427 o1	7222o	8o278	o2oo2	782xx	662o1	7o3o3	878o5		Schnee 1 cm
452 o2	82113	98616	21fo3	863xx	656o5	791o4			Schnee o
iiiTdTd	Nddff	VVwwW	PPPTT	$N_hC_hC_mC_H$	$1d_vd_vH_w$	3RRT$_6$T$_5$	6/app		
001 o3	63122	97o31	86oo5	696xx	149x6	3oo53	6x351		
005 o2	82237	98o22	821o5	875xx	122xx	3o1o2	6x6o6		
004 o4	72733	97o21	81oo5	9xxxx	12737	3o1o1	6x41o		
006 o2	11921	98o11	834o4	145oo	11921	3o2o4	6x812		

heute 0 Uhr MGZ

Landstationen	Höhe (NN)	iiiTdTd	Nddff	VVwwW	PPPTT	$N_hC_hC_mC_H$	$6o_xapp$	$8N_sCh_sh_s$	$8N_sCh_sh_s$	
List/Sylt	16	020 o1	81224	97o28	842o3	863xx	6o253	88oo9		See 3
Husum	13	029 o2	82924	4o515	86oo3	874xx	6o333			
Cuxhaven	2	131 o1	82716	81o22	855o4	855xx	6o231			
Norderney	13	113 o1	22912	81o12	9o8o3	254oo	6o336			
Emden	6	203 o2	82715	5o258	916o3	854xx	6o333			
Jever	5	122 o1	8271o	6o258	894o3	854xx	6o222			
Flensburg	41	033 o4	82528	97o22	844o5	862xx	6o34o			
Schleswig-La.	20	034 o2	82519	4o8o8	866o4	8xxxx	6x234			
Kiel	8	045 o2	8252o	5oo22	864o4	865xx	6o328			
Lübeck	13	156 o1	8262o	75o38	883o4	855xx	6o217			
Hamburg-Fu.	14	147 o1	82617	64o22	893o4	856xx	6o22o	8863o		
Lathen	8	204 o2	4270 5	75o18	917o3	454oo	61427			
Bramsche	86	316 51	825o5	5o268	924oo	8[illegible]	6o218			
Bremen	3	224 o2	82712	48618	915o3	773xx	6o224			
Hannover-La.	51	338 o2	833o6	5o612	9o4o4	873xx	64411			
Lüneburg	28	244 o2	8221o	6o628	898o3	874xx	6o219			
Donnenberg	50	253 o3	723o6	81o32	9ooo5	754xx	61113			
Braunschweig	82	348 o3	6221o	8oo3o	913o6	oo976	61ooo			
Göttingen	151	444 o2	o2o18	82o1o	928o5	ooooo	6o2o1			
Bocholt	22	406 o2	8oooo	97615	93oo2	874xx	6o226			
Gütersloh	70	320 o3	8341o	24636	929o3	854xx	6742o	88613		
Salzuflen	96	325								
Bückeburg	67	330 o2	82912	48638	921o3	374xx	64415	88oo7	83oo2	
Iserlohn	258	419 o2	82514	4o612	927o5	854xx	64414	88o15		
Essen-Mülheim	120	410 o3	82417	82o28	923o6	4557x	67417			
Roetgen	463	503 o1	72318	82o22	935o3	ooo7x	6o217			
Bonn	62	512 o2	422o6	75o22	947o6	ooo42	6o219			
Alt-Astenberg *	780	427 o1	82516	97o22	o31o1	852xx	61412	886o5		
Braunlage *	607	452 o1	821o9	98o26	212o3	752xx	6o2o4			
Feuerschiffe		iiiTdTd	Nddff	VVwwW	PPPTT	$N_hC_hC_mC_H$	$1d_vd_vH_w$	3RRT$_6$T$_5$	6/app	
F-Schiff S2	o	001 o3	o3116	97o2o	92oo4	ooooo	149x4	.	6x23o	
" " Elbe 1	o	005 o1	82718	98o32	878o4	.	127xx	.	6x329	
" " P11	o	004 o3	33o23	97o11	883o5	9xxxx	13o37	.	6x331	
" " Fehmarnbelt	o	006 o1	o2529	98181	844o4	ooooo	12522	.	6x217	

heute 6 Uhr MGZ

iiiTdTd	Nddff	VVwwW	PPPTT	$N_hC_hC_mC_H$	$6o_xapp$	7RRT$_6$T$_5$	$8N_sCh_sh_s$	$8N_sCh_sh_s$	
020 51	13o13	98o22	913o3	154oo	6o225	797o2	81612		See 2
029 51	3291o	8oo35	923o2	2644o	61229	797o1			
131 o1	225o9	81o12	949o2	ooo4o	6o229	7ooo2			
113 o1	52612	81258	954o2	584oo	61324	795o2			
203 o1	22515	5oo18	96oo2	254oo	61122	792o2			
122 oo	22708	5oo11	95oo1	255oo	6o325	797oo			
033 oo	22908	98o2o	912o1	143o1	6o327	793o1			
034 51	o2512	48o1o	925o2	ooooo	62226	797o1			
045 oo	225o5	75o21	924o1	ooooo	6o332	797o1			
156 o1	o261o	81112	937o2	ooooo	61337	797o2			
147 51	22512	48o36	94oo1	ooooo	6123o	797o1			
204 o1	127o5	75o22	968o1	o55oo	61428	791o1			
316 oo	825o5	5oo27	977o1	865xx	61426	7o8oo			
224 o1	725o8	5oo32	96oo1	2557x	61326	7o2o1			
338 o1	827o4	5oo26	959o2	864xx	61328	7o1o1			
244 o1	424o5	75o36	944o1	3555o	63229	7o1o1			
253 o1	125o7	81o28	95oo1	156oo	6123o	793o1			
348 o1	725o7	75o36	966o2	755xx	6o227	7o2o1			
444 o1	834o5	96686	954o2	874xx	61414	795o2			
406 o2	727o5	4oo26	984o3	764xx	61235	7o3o2			
320 o1	827o4	18216	982o2	863xx	61329	7o4o1	88ooo6		
325 o2	825o5	96616	971o2	6642x	61334	7o3o1	86o14		
330 o1	8231o	28o36	977o2	464xx	6223o	7o3o1	88625	84o12	
419 oo	83oo1	o5757	99ooo	872xx	67336	7o9oo			Schnee 5 cm
410 o2	83oo5	1o216	986o2	854xx	61337	7o4o2	88615		
503 51	932o4	o1228	ooo51	9xoxx	69358	7o751			
512 oo	832o6	4o737	999o1	864xx	61449	7o3o1			Schnee 5 cm
427 52	83415	95757	o5152	87oxx	69419	7o452	88ooo1		Schnee 5 cm
452 o1	824o5	95688	23751	773xx	65424	7o1o1			
iiiTdTd	Nddff	VVwwW	PPPTT	$N_hC_hC_mC_H$	$1d_vd_vH_w$	3RRT$_6$T$_5$	6/app		
001 o4	83222	979o1	97oo4	8xxxx	13235	39754	6x327		
005 o1	127o9	98o1o	993o3	116oo	127xx	397o1	6x382		
004 o3	4321o	97o11	944o3	4952o	13244	3ooo1	6x325		
006 oo	12718	98o11	9o5o3	145oo	12721	391o1	6x316		

13. Februar 1950 — Deutsche Schiffsmeldungen (Schlüssel: YQL$_a$L$_o$L$_o$ L$_o$L$_o$GG Nddff VVwwW PPPTT $N_hC_hC_mC_H$)

Tannenberg	237o4	172oo	3o913	98o1	932o1	Brahe	2o61o	o72o7	1o213	98o2o	922o4	Nordenham	23624	o4817	6o318	98o32	87oo2
Busse, Friedri	h23672	1o3oo	518o5	98o1	924o2	München	23575	o17o7	7o913	97o32	811xx	fritjof	23567	o5518	8o13o	968o8	771o6
Ostmark	237o4	173oo	6oooo	97262	944oo	Glückauf	237oo	77oo7	5o5o9	97o21	942o3	Oldenburg	237o1	17217	5o218	97o28	921o1
Gröschel	23668	1o7oo	1o9o5	98o24	943oo	Neptun	23641	o7oo6	6o5o9	98o31	9ooo3	Ostpreussen	23642	o7417	5o7o9	99o3o	898o2
E.M.Behrens	2o661	26ooo	8o33o	91747	o83xx	Aachen	23612	o4311	713o9	98o31	862o3	Insum	23571	o2317	63618	97o11	xxxo6
Moersburg	23693	153oo	713o2	98o32	949o2	Dubbers, Konsu	23566	o3211	8353o	97258	739o5	Brahe	2o615	12o17	83224	95757	958o2
Olbers	2o453	o79oo	82721	95659	oooo1	Brahe	2o611	1o111	2o213	98o21	945o5	Stern	2o633	21517	6o318	98o22	935oo
Berlin	237o2	172oo	8o413	96868	998oo	Gröschel	23686	12511	7oooo	97161	952o1	Fritjof	23569	o5421	73618	96837	84oo4
Neptun	23632	o59oo	4o5o5	98o31	893o4	Hans Böckler	2o612	1o711	831o9	98278	95oo3	Ostpreussen	23632	o5923	8o7o5	99oo2	89oo3
Herwed	23527	o45oo	82o24	98o22	895oo	Fritjof	23562	o6112	42o24	97o13	761o6	Regensburg	23645	o7223	7o618	97o22	9o7o2
Aachen	2363o	o6ooo	527o1	99o11	894o4	Nordstern	23573	o5812	8o637	96868	761o4	Tide	23692	15323	82313	98262	945o1
Olbers	2o461	o73o6	42637	978o6	95o1o	Regensburg	23632	o5412	oo713	98o21	892o3	Essen	23696	o6o23	63213	98o28	94oo3
Weser	2o66o	26oo6	8o437	97o25	o5453	Neptun	23655	o7112	2o6o9	98o11	922o2	Storm	2o633	21623	2o418	98o11	971oo
Nordstern	23567	o58o7	8o937	96868	771o4	Storm	2o633	21611	7o224	97o27	928oo	Bremen	23612	o4o23	1o6o9	98o2o	88oo4
Neptun	23641	o7oo6	6o5o9	98o31	9ooo3	E.M.Behrens	2o646	25811	8o137	96o32	99oxx	Hans Böckler	2o625	15523	431o2	98o11	958o2

* Luftdruckwert auf Stationshöhe reduziert

Alle Zeitangaben in mittlerer Greenwicher Zeit (MGZ)

Höhenwetterlage von heute früh

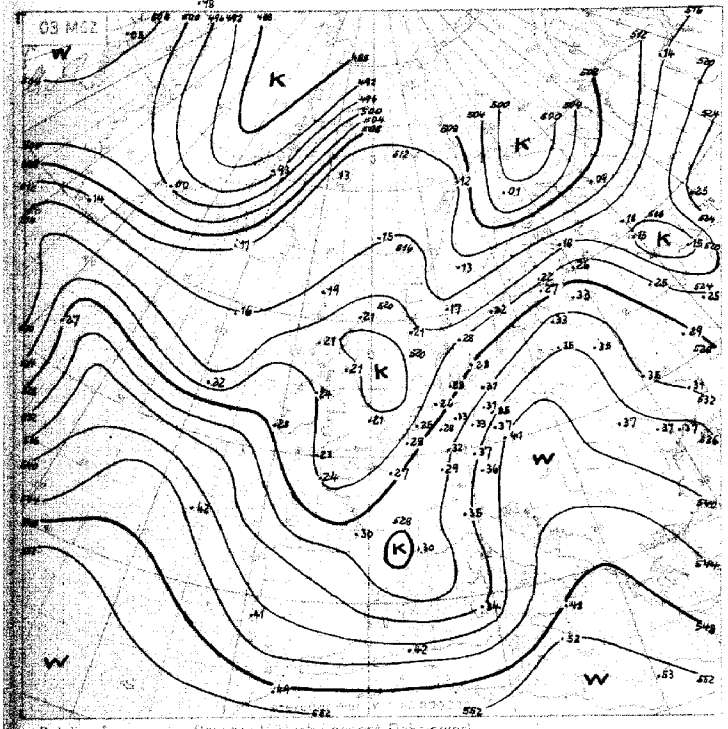

Relative Topographie Mittelwert 500 mb (gerade Dekameter)
11.-20.2. Dekadenmittel Hamburg 1935-45 529 gerade Dm

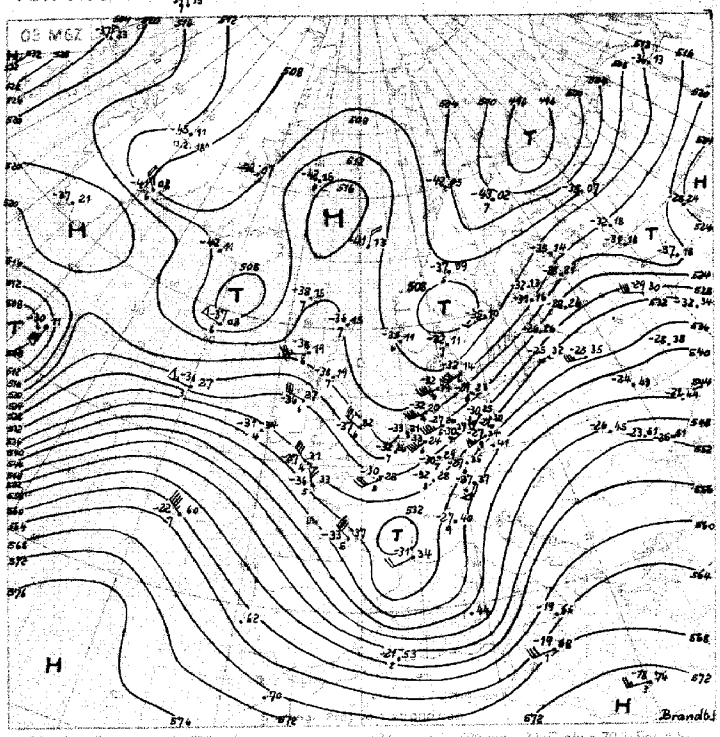

Abb. die Topographie 500 mb

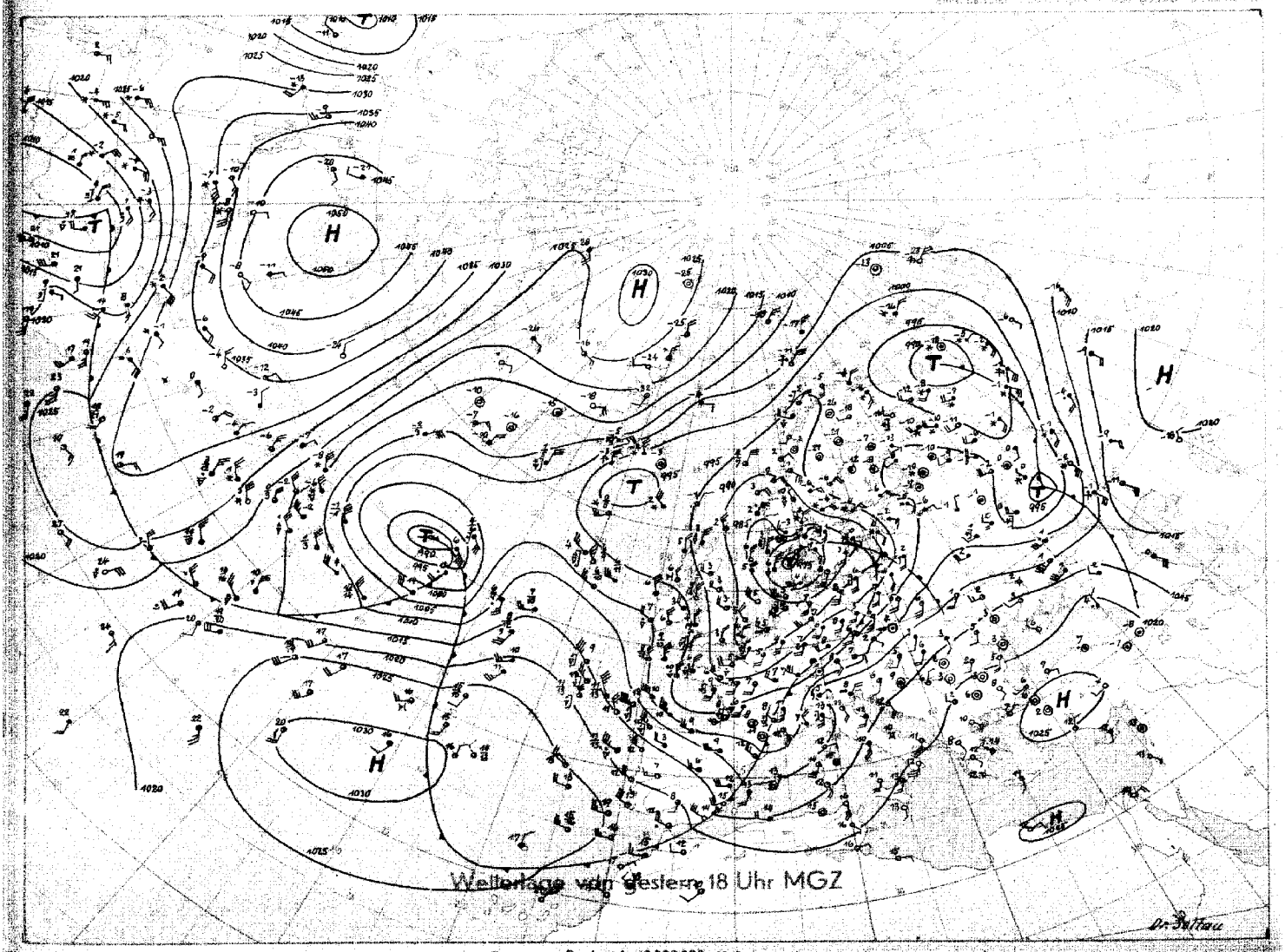

Stereogr. Proj. M.1:40 000 000 (60. Breitengrad)

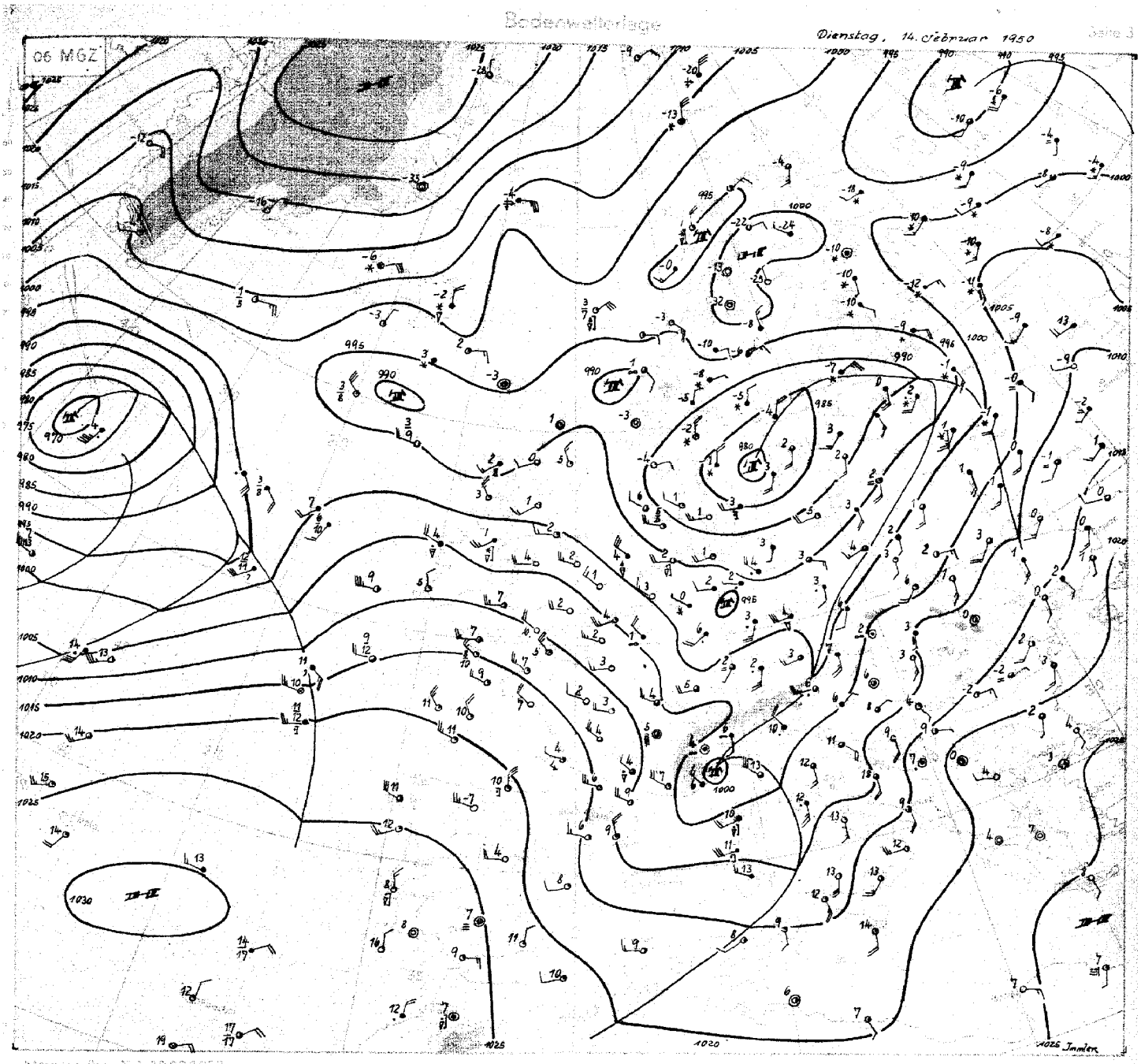

Dienstag, 14. Februar 1950

Die lebhafte Westdrift über Mitteleuropa nahm auch in den vergangenen 24 Stunden noch ihren Fortgang. Das gestern über der Nordsee gelegene Tiefdruckgebiet ist bis Südschweden vorangekommen, es wandert weiter langsam ostnordostwärts, wobei der Hauptkern sich allmählich auffüllt, während dem Okklusionspunkt über dem Baltikum noch ein kräftiges Fallgebiet vorauseilt. Die Rückseite des Nordseetiefs zeigte gestern einen gut ausgeprägten Trog, bei dessen Herannahen in Nordwestdeutschland und der Deutschen Bucht anhaltend steifer bis stürmischer Südwest herrschte; heute nacht drehten die Winde bei raschem Auffüllen des Troges auf West bis Nordwest, wodurch die Zufuhr kälterer Nordseeluft eingeleitet wurde.

Über den Britischen Inseln steigt der Druck zunächst noch weiter, so daß sich der dort entstandene Hochdruckkeil noch verstärkt. Seine Ausbreitung auf das Festland führt bei uns zu weiterer Wetterberuhigung mit Temperaturrückgang und Nachtfrost.

Auf dem Atlantik ist heute eine von den Vortagen abweichende Entwicklung zu erkennen. Das Tief ostwärts von Neufundland ist bei gleichzeitiger erheblicher Vertiefung nur noch wenig nach Osten vorangekommen, es ist weitgehend von der weit nach Süden und Osten auskeilenden Kaltluft umflossen und reicht daher bis in die Stratosphäre, so daß seine Verlagerung mehr und mehr zum Stillstand kommen wird. Der Warmluftstrom, der auf seiner Vorderseite über dem Ostatlantik aktiviert wird, kann zu einer Festigung des hohen Drucks über den Britischen Inseln und damit zu einer Nordlage bei uns führen. Dabei ist aber wesentlich, daß vor dem Okklusionspunkt des atlantischen Frontensystems noch sehr kräftiger Druckfall herrscht, der zur Ausbildung eines Teiltiefs an dieser Stelle führen dürfte. Dieses wandert zunächst mit der Höhenströmung ostwärts in Richtung auf die Britischen Inseln, um übermorgen die Nordsee und das westliche Mitteleuropa zu beeinflussen. Dann erst ist mit der Auswirkung des Vorderseitendruckanstieges auf dem Atlantik in Form einer Nordlage für Mitteleuropa zu rechnen, wobei naturgemäß heute über die Lage des Druckmaximums noch keine genaue Aussage zu machen ist.

Immler

Nr. 45

Freie Atmosphäre
Temperatur, Feuchte, Wind

Dienstag den 14. Februar 1950

hh: Höhe in Dm PP: Druck (Zehnermb) TT: Lufttemperatur (°C) TdTd: Taupunkttemperatur (°C) dd: Windrichtung (36 teilig) ff: Windgeschwindigkeit (Knoten)

122 Jever 5m

Isobarenflächen – Höhe, Temperatur, Feuchte, Wind	13.2.50. 14h					13.2.50. 20h					14.2.50. 2h					14.2.50. 8h				
Zeit	13.2.50. 14h					13.2.50. 20h					14.2.50. 2h					14.2.50. 8h				
Druck (mb)	984.5 mb					986.6 mb					991.9 mb					997.0 mb				
Bodendruck	984 "					986 "					991 "					996 "				
0°-Grenze	1000 m					700 m					500 m					500 m				
PP	hh	TT	TdTd	dd	ff	hh	TT	TdTd	dd	ff	hh	TT	TdTd	dd	ff	hh	TT	TdTd	dd	ff
Boden mm		8	4	23	20		4	2				2	1	28	06		2	1	26	08
1000	-12.8					-10.8					-6.5					-2.4				
950	49	6	2	23	44	47	4	2	26	33	35	1	-1	30	27	39	1	-1	28	26
900	73	2	-1	23	57	75	-1	-3	28	35	76	-2	-4	30	26	82	-2	-4	28	26
850	119	-1	-4	24	53	120	-2	-7	26	36	123	-6	-11	30	27	127	-6	-8	28	26
800	168	-3	-5	24	55	169	-3	-13	27	37	171	-7	-14	29	26	176	-8	-14	28	27
700	272	-8	-13	24	59	273	-12	-22	25	44	274	-19	-25	29	26	277	-19	-23	28	30
600	390	-17	-22	24	60	388	-20	-28	24	48	389	-23	-34	26	29	392	-22	-27	28	30
500	524	-26	-32	24	60	520	-31	-38	25	49	520	-32	-47	25	42	523	-36	-43	29	27
400	682	-38	-43	24	67	674	-45		24	49	673					676	-44		25	44
300	875	-53		23	75	860	-56		24	57	859	-56		24	46	864	-54		26	35
200	1148	-53		24	55	1119	-53		26	45	1119	-52		26	47	1128	-49		26	35
100	(1650)										(1568)					(1582)				

Markante Punkte – Druck in ganzen mb																				
	774	8	3			797	-2	-4			760	2	7			765	3	1		
	781	-3	-5			814	-2	-13			685	23	-34			450	-39	-47	27	33
	750	-7	-9	24	58	350	-53		24	55	542	29	-38			332	-52			
	350	-47		23	85	339	-55				526	29	-38			308	-54			
	322	-43				250	-55		26	57	262	-52				227	-50			
	290	-43				170	-57		25	45	245	-53				170	-57		26	42
	279	-44				157	-52				234	-56				130	-49		26	44
	250	-44		24	65						210	-57				102	-49			
	240	-43									284	-54								
	230	-43									267	-55								
	172	-42									250	-53		25	44					
											226	-52								

Tropopause (m)	7600 m	8000 m	8400 m	8500 m
Relative Topographie 300/500	357 Dm	340 Dm	334 Dm	347 Dm
500/700	252 Dm	246 Dm	246 Dm	246 Dm
700/1000	285 Dm	283 Dm	280 Dm	279 Dm
500/1000	537 Dm	537 Dm	526 Dm	525 Dm

419 Iserlohn 258m

Isobarenflächen – Höhe, Temperatur, Feuchte, Wind	13.2.50. 14h					13.2.50. 20h					14.2.50. 2h					14.2.50. 08h				
Zeit	13.2.50. 14h					13.2.50. 20h					14.2.50. 2h					14.2.50. 08h				
Druck (mb)	991.5 mb					997.3 mb					999.6 mb					1007.4 mb				
Bodendruck	961 "					960 "					968 "					970 "				
0°-Grenze	1100 m					1000 m					600 m					700 m				
PP	hh	TT	TdTd	dd	ff	hh	TT	TdTd	dd	ff	hh	TT	TdTd	dd	ff	hh	TT	TdTd	dd	ff
Boden mm		4	3	23	18		6	2	30	48							1	1	29	05
1000	-6.8					-7.1					-4.4					7.2				
950	35	6	3	23	46	35	4	3	22	30	37	2	2	26	72	42	1	1	29	10
900	79	3	2	23	34	79	3	1	23	42	80	-1	-1	27	30	86	-1	-1	29	20
850	126	-1	-1	24	44	124	-2	-5	24	44	126	-3	-3	26	33	128	-5	-5	30	26
800	173	-4	-4	25	44	173	-3	-7	25	44	174	-6	-6	25	32	178	-9	-11	31	26
700	277	-11	-11	25	61	277	-10	-14	24	42	277	-13	-18	26	32	281	-16	-19	27	28
600	394	-19	-22	25	66	394	-19	-26	24	47	393	-22	-27	26	37	396	-22	-31	29	26
500	527	-27	-29	24	83	527	-28	-37	24	48	524	-33	-38	24	43	527	-32	-40	25	37
400	685	-38	-41	23	90	682	-43		24	60	677	-46		24	55	677	-46		24	34
300	875	-53		24	93	871	-56		24	64	864	-56		22	24	866	-57		24	33
200	1126	-52				1130	-52		24	76	1123	-52		25	47	1117	-52		26	43
100	-1540	-48				-1579										-1549	-49		26	30

Markante Punkte – Druck in ganzen mb																				
	776	-6	-12			926	4	2			921	0	0			772	-9	-14		
	750	-7	-8	25	49	845	-2	-6			770	-8	-8			639	-18	-26		
	730	-8	-8			766	-6	-9			725	-11	-12			572	-26	-38		
	550	-14	-16	25	57	560	-24	-32			670	-16	-18			382	-49			
	525	-18	-20			408	-42				660	-16	-18			346	-50			
	271	-56				325	-53				550	-27	-31	25	40	291	-62			
	250	-53		21	25	268	-54				490	-34	-39			262	-62			
	170	-50				230	-56				460	-37	-41			230	-60			
	150	-50				127	-52				395	-47				208	-62			
	130	-49									357	-52				185	-62			
	110	-48									310	-57				138	-58			
	093	-47									260	-54				136	-61			
											230	-55				110	-61		27	42
											178	-49				090	-57		27	42
											137	-51								

Tropopause (m)	9500 m	8700 m	8400 m	930 m
Relative Topographie 300/500	348 Dm	344 Dm	349 Dm	338 Dm
500/700	250 Dm	250 Dm	247 Dm	246 Dm
700/1000	234 Dm	284 Dm	281 Dm	280 Dm
500/1000	534 Dm	534 Dm	528 Dm	526 Dm

034 Schleswig-La. 20m

Isobarenflächen – Höhe, Temperatur, Feuchte, Wind	13.2.50. 14h					13.2.50. 20h					14.2.50. 2h					14.2.50. 08h				
Zeit	13.2.50. 14h					13.2.50. 20h					14.2.50. 2h					14.2.50. 08h				
Druck (mb)	984.6 mb					982.9 mb					988.7 mb					995.3 mb				
Bodendruck	982 "					987 "					986 "					993 "				
0°-Grenze	900 m					m					500 m					500 m				
PP	hh	TT	TdTd	dd	ff	hh	TT	TdTd	dd	ff	hh	TT	TdTd	dd	ff	hh	TT	TdTd	dd	ff
Boden mm		7	4	23	28		4	7	28	32		3	0	29	22		2	0	27	12
1000	-12.9					-14.0					-7.2					-3.9				
950	29	4	2	22	42	28	2	-7	24	50	32	1	-2	30	33	37	1	-2	28	27
900	73	1	0	23	47	77	-7	-2	25	49	75	-2	-6	29	34	81	-3	-4	28	27
850	119	-2	-4	24	47	116	-4	-5	25	49	121	-6	-8	29	35	126	-6	-11	29	27
800	166	-5	-8	24	50	164	-3	-11	25	54	168	-8	-13	28	36	173	-8	-14	29	28
700	270	-12	-17	24	50	268	-10	-20	26	53	277	-13	-23	27	49	275	-16	-28	29	30
600	386	-20	-24	25	56	385	-19	-29	25	62	387	-22	-33	25	36	389	-24	-37	28	36
500	518	-30	-36	24	59	518	-37	-40	25	65	519	-32	-44	25	45	519	-34	-47	27	34
400	673	-42		23	67	672	-43		26	64	677	-46		24	45	672	-44		25	46
300	864	-49		24	67	867	-53		25	50	858	-54		24	48	867	-53		26	38
200	1130	-49				1126	-49		26	48	1143	-51		25	45	1134	-51		26	38
100	-1584	-47				-1578	-50				-1567	-53		26	50	-1574	-51		26	49

Markante Punkte – Druck in ganzen mb																				
	872	0	-7			847	-5	-6			835	-8	-11			853	2	-7		
	828	0	-3			833	-3	-9			784	-8	-16			650	-21	-27	29	22
	820	-5	-7			307	-32				736	-10	-27			372	-48			
	650					275	-51				386	-55				326	-52			
	643	-17	-22			235	-52				204	-56				170	-57		26	43
	533	-28	-34			276	-50				290	-54				110	-50		26	49
	517	-28	-36			194	-49				226	-51				080	-52			
	368	-47				144	-51				170	-52		25	47					
	350	-47		24	80	147	-50				110	-53		26	54					
	343	-47									080	-53								
	274	-50																		
	250	-50		24	65															
	150	-50																		
	070	-47																		
	056	-47																		

Tropopause (m)	9200 m	8300 m	8000 m	8100 m
Relative Topographie 300/500	346 Dm	344 Dm	340 Dm	342 Dm
500/700	248 Dm	250 Dm	248 Dm	244 Dm
700/1000	283 Dm	282 Dm	280 Dm	279 Dm
500/1000	537 Dm	532 Dm	528 Dm	523 Dm

338 Hannover-La. 51m

Isobarenflächen – Höhe, Temperatur, Feuchte, Wind	13.2.50. 14h					13.2.50. 20h					14.2.50. 02h					14.2.50. 08h				
Zeit	13.2.50. 14h					13.2.50. 20h					14.2.50. 02h					14.2.50. 08h				
Druck (mb)	989.5 mb					989.1 mb					992.4 mb					998.3 mb				
Bodendruck	983 "					983 "					986 "					992 "				
0°-Grenze	900 m					1100 m					800 m					550 m				
PP	hh	TT	TdTd	dd	ff	hh	TT	TdTd	dd	ff	hh	TT	TdTd	dd	ff	hh	TT	TdTd	dd	ff
Boden mm		8	4	27	38		7	2	27	16		2	1	29	08		2	1	27	28
1000	-8.8					-9					-6.2					-2.4				
950	34	5	2	23	33	33	6	3	23	36	35	1	1	30	18	40	1	0	29	20
900	77	7	-2	24	40	77	2	-1	23	38	78	0	-2	30	20	84	-2	-3	29	20
850	123	-1	-3	24	44	122	-2	-5	24	42	124	-2	-4	27	30	129	-6	-6	29	26
800	171	-4	-6	25	45	170	-4	-8	25	42	172	-5	-9	26	37	176	-8	-11	29	24
700	275	-10	-14	24	54	274	-11	-16	25	42	274	-11	-18	26	42	277	-15	-20	29	23
600	392	-18	-21	25	60	392	-19	-26	25	43	392	-18	-28	25	47	392	-23	-32	26	28
500	526	-27	-32	24	86	524	-29	-37	25	50	526	-32	-38	25	45	523	-43	-47	24	34
400	682	-41	-46	23	96	679	-42		24	86	684	-37	-44	25	60	676	-46		24	42
300	872	-56		24	92	868	-54		24	87	878	-46		24	78	863	-54		24	48
200	1124	-63				1129	-57		24	78	1149	-44		24	48	1125	-57		25	44
100	-1556										-1673	-46		26	50	-1578	-57		26	35

Markante Punkte – Druck in ganzen mb																				
	862	-7	-3			835	-53				936	1	1			772	1	0		
	730	-9	-11			776	-54				336	-46				364	-52			
	650	-23	-28	26	56	463	-54				250	-45		24	59	343	-54			
	372	-45				224	-52				243	-46				284	-54			
	250	-64		24	95	170	-52				150	-44		24	50	274	-53			
	239	-64				-153	-54				130	-45		25	55	215	-50			
	233	-63				188	-50				113	-44				096	-52			
	133	-60									90	-44		26	52					
											70	-47		27	50					

Tropopause (m)	9900 m	9700 m	8200 m	7800 m
Relative Topographie 300/500	346 Dm	344 Dm	352 Dm	339 Dm
500/700	251 Dm	251 Dm	251 Dm	246 Dm
700/1000	284 Dm	282 Dm	282 Dm	279 Dm
500/1000	535 Dm	533 Dm	533 Dm	525 Dm

Flugzeug

343 Celle 39m.

Isobarenflächen – Höhe, Temperatur, Feuchte, Wind						
Zeit	14.2.50. 8h					
Druck (mb)	999.0					
Bodendruck	994					
0°-Grenze	500					
PP	hh	TT	TdTd	hh	TT	TdTd
Boden mm						
1000	-0.8					
950	41					
900	84					
850	129					
800	177					
750	227					
700	279					
650	335					
600	394					
550	457					
500	525					
450	598					
400	678					
350	765					
300	864					
Tropopause (m)	7700 m					m
Relative Topographie 300/500	339 Dm					Dm
500/700	246 Dm					Dm
700/1000	280 Dm					Dm
500/1000	526 Dm					Dm

Kiertext: Dichte Kondensstreifen 400-350 mb
C6 i. Westen
1/8 Sc 980-970 mb
4/8 Sc 850-840 "
1/8 Ac 480-470 "

Höhenwinde

dd: Windrichtung (36 teilig) ff: Windgeschwindigkeit (Knoten)

Ort	Göttingen Ana-Kontrolle																																							
Zeit	13.2.50 14h				14.2.08																																			
Höheim	dd	ff	dd	ff	dd	ff	dd	ff	dd	ff	dd	ff	dd	ff	dd	ff	dd	ff	dd	ff	dd	ff	dd	ff	dd	ff	dd	ff	dd	ff	dd	ff	dd	ff	dd	ff	dd	ff	dd	ff
Boden	23	20	26	73																																				
300	22	24	28	24																																				
600	23	32	28	25																																				
900	22	38	29	25																																				
1200			29	23																																				
1500			29	24																																				
1800			29	26																																				
2100			29	29																																				
2400			29	27																																				
2700			29	27																																				
3000			29	27																																				
3600																																								
4200																																								
4800																																								
5400																																								
6000																																								
6600																																								
7200																																								
7800																																								
8400																																								
9000																																								
9900																																								
10800																																								
12000																																								
13500																																								
15000																																								

Täglicher Wetterbericht

Herausgegeben vom Meteorologischen Amt für Nordwestdeutschland
Zentralamt für die Britische Zone
Hamburg 4, Bernhard-Nochtstr. 76

Jahrgang 75 Nr. 46a — Bezugspreis je Monat 10.- DM einschl. Postzustellgebühr — **Mittwoch** den **15. Febr.** 1950

gestern 12 Uhr MGZ

Landstationen	Höhe (NN)	iiiTdTd	Nddff	VVwwW	PPPTT	NhChCmCh	6ax app	8NsChshs	8NsChshs	
List/Sylt	16	020 01	32914	98020	98404	22441	60333	82812		See 1
Husum	13	029 02	32713	81258	99004	29441	60231			
Cuxhaven	2	131 02	32710	81018	00704	x8540	60330			
Norderney	13	113 02	23112	81078	02604	21500	60347			See 4
Emden	6	203 02	22824	81018	02906	12500	67439			
Jever	5	122 02	73018	81028	01704	755xx	61437			
Flensburg	41	033 02	62914	97031	97905	53460	60334			
Schleswig-La.	20	034 00	32910	80022	99804	22563	60335			
Kiel	8	045 02	42909	75030	98706	41400	60329			
Lübeck	13	156 02	72614	81022	99704	784xx	60327			
Hamburg-Fu.	14	147 02	72812	64032	00205	3846x	60327	87483	85625	
Lathen	8	204 03	72918	81272	04005	794xx	60236			
Bramsche	86	316 02	72713	81022	04405	724xx	60230			
Bremen	3	224 01	72722	81252	01705	724xx	60328	87815		
Hannover-La.	51	338 01	82912	81022	02405	885xx	60330			
Lüneburg	28	244 02	72709	80032	00705	784xx	60225			
Dannenberg	50	253 02	62512	80022	01104	65400	60230			
Braunschweig	82	348 51	72712	81022	03104	784xx	61129			
Göttingen	151	444 01	82709	81037	03703	7547x	61123			
Bocholt	22	406 02	42918	81018	06605	3846x	60239	93817		
Gütersloh	70	320 02	72916	64258	05505	5846x	60322	87825	85615	
Salzuflen	96	325 02	82913	75808	03804	684xx	60232	88620	86813	
Bückeburg	67	330 02	82520	81258	04704	585xx	60234	83825	85620	
Iserlohn	258	419 01	82713	20257	07202	874xx	60342	88612		
Essen-Mülheim	120	410 02	83212	25258	07503	685xx	60344	88820		
Roetgen	463	503 00	82705	05664	10000	862xx	60344	88004		
Bonn	62	512 02	82912	40022	09205	674xx	61143			
Alt-Astenberg *	780	427 52	82713	15707	13152	871xx	60236	88002		
Braunlage *	607	452 52	72507	82277	30351	784xx	61139			
Feuerschiffe		iiiTdTd	Nddff	VVwwW	PPPTT	NhChCmCh	Id_ad_a/H_w	3RRTsTs	6/app	
F-Schiff S2	o	001 02	02919	97020	04506	00900	12935		6x336	
" " Elbe 1	o	005 01	32909	98016	00004	21700	12831		6x335	
" " P11	o	004 03	22715	98018	00905	00940	12733		6x339	
" " Fehmarnbelt	o	006 01	12517	98030	97704	11600	12521		6x335	

gestern 18 Uhr MGZ

iiiTdTd	Nddff	VVwwW	PPPTT	NhChCmCh	6ax app	7RRTsTs	8NsChshs	8NsChshs	
020 01	42711	98258	04202	42400	60335	79706	84810		See 1
029 01	12909	18028	05503	1554o	60239	79706			
131 03	62715	81030	07804	65500	60340	70005			
113 02	32514	75030	08404	00956	60129	79704			See 4
203 02	22317	81020	09504	14440	60133	79706			
122 01	22710	81012	09003	25540	60343	79306			
033 01	22611	98038	04103	25440	60339	79106			
034 01	02710	80018	06302	00900	61306	70206			
045 01	02909	81028	05203	00900	61236	70206			
156 02	12615	81022	05903	14400	61236	70006			
147 02	12714	80018	07103	14400	61336	79506	81618		
204 01	12605	82012	10703	14400	62235	79107			
316 01	22710	81018	11903	24400	61240	79107			
224 01	42714	64032	09705	42500	60342	79106	84820		
338 01	32708	81028	10003	28560	61344	70205			
244 02	40809	81018	07904	45540	61341	79106			
253 01	12910	82028	07403	18500	61241	79306			
348 01	12512	80028	10603	15500	61150	70105			
444 01	02703	81032	12903	65400	61347	70404			
406 00	32703	81022	12304	24440	60328	79107			
320 01	42713	80011	12004	45600	60338	70006	84630		
325 01	72709	60038	11404	754xx	61243	79206	87617		
330 01	72517	81038	12204	746xx	60240	79406	87640		
419 51	42506	40012	14103	44400	61335	79104	84617		
410 51	32612	81029	13503	24540	61332	70706	82626		
503 51	12504	50027	15300	00940	69125	79101			Schnee 4 cm
512 01	12906	30028	15904	00940	61234	70106			
427 52	82714	15027	19852	87200	69233	70321	88004		Schnee 9 cm
452 52	12909	97878	36400	12400	69137	70401			Schnee 4 cm
iiiTdTd	Nddff	VVwwW	PPPTT	NhChCmCh	Id_ad_a/H_w	3RRTsTs	6/app		
001 04	63225	57878	05904	69600	12734	39153	6x004		
005 02	22713	98020	07004	21700	12721	30101	6x340		
004 04	32716	97038	07205	9xxxx	12733	39301	6x332		
006 02	02715	98221	03903	00900	12720	39302	6x236		

heute 0 Uhr MGZ

Landstationen	Höhe (NN)	iiiTdTd	Nddff	VVwwW	PPPTT	NhChCmCh	6ax app	8NsChshs	8NsChshs	
List/Sylt	16	020 02	82316	50616	05703	872xx				See 2
Husum	13	029 02	82316	50606	07003	873xx	61902	88008		
Cuxhaven	2	131 02	82316	81032	08803	854xx	60300			
Norderney	13	113 02	62112	75022	08803	656xx	60600			
Emden	6	203 02	02520	75018	10003	00900	64105			
Jever	5	122 01	82314	40626	09402	874xx	61401			
Flensburg	41	033 02	82312	25038	06103	863xx	61003			
Schleswig-La.	20	034 02	82316	24610	08302	865xx	60203			
Kiel	8	045 01	12412	81011	08403	00930	64106			
Lübeck	13	156 01	02610	60020	09802	00900	60208			
Hamburg-Fu.	14	147 00	82311	64032	10102	865xx	60304	88002		
Lathen	8	204 02	72409	81028	10903	784xx	61104			
Bramsche	86	316 02	82213	60216	12302	854xx	60210			
Bremen	3	224 01	82510	48600	11302	853xx	60206	88609		
Hannover-La.	51	338 01	82511	50258	11903	855xx	60201			
Lüneburg	28	244 00	82209	75030	10702	00970	64104			
Dannenberg	50	253 00	02708	81020	12002	00900	60210			
Braunschweig	82	348 51	82407	97032	13503	00907	60204			
Göttingen	151	444 51	81912	97030	15502	86403	61002			
Bocholt	22	406 03	72313	98038	13204	774xx	67410	87010		
Gütersloh	70	320 02	82315	32216	13803	854xx	60207	88614		
Salzuflen	96	325								
Bückeburg	67	330 01	82326	40611	13402	865xx	64101	88023		
Iserlohn	258	419 51	82213	40700	15103	864xx	64402	88013		
Essen-Mülheim	120	410 01	32415	75018	14703	355oo	62406			
Roetgen	463	503 01	82212	60022	16400	865xx	67101			
Bonn	62	512 00	50529	30818	16805	6857x	61901			
Alt-Astenberg *	780	42753	82513	95730	21925	872xx	67101			
Braunlage *	607	45253	72311	97028	40252	784xx	67109			
Feuerschiffe		iiiTdTd	Nddff	VVwwW	PPPTT	NhChCmCh	Id_ad_a/H_w	3RRTsTs	6/app	
F-Schiff S2	o	001 02	02717	97020	09505	00900	12734		6x310	
" " Elbe 1	o	005 02	82318	97812	07803	9xxxx	12322		6x301	
" " P11	o	004 03	42518	97038	07904	9xxxx	12533		6x209	
" " Fehmarnbelt	o	006 01	12318	98018	07703	14504	12321		6x313	

heute 6 Uhr MGZ

iiiTdTd	Nddff	VVwwW	PPPTT	NhChCmCh	6ax app	7RRTsTs	8NsChshs	8NsChshs	
020 02	32712	98031	08503	00970	60216	70101	83499		See 1
029 01	12709	50026	09902	15400	61221	70101			
131 51	02410	81026	11702	00900	61314	79302			
113 01	12110	75020	11802	00901	61308	70002			
203 01	12013	50030	12501	00940	61210	79101			
122 51	02309	50020	12100	00900	61313	79600			
033 01	12314	98026	08402	00940	61214	70202			
034 00	12714	32018	10601	15500	60217	70201	86625		
045 01	12509	75028	10302	00940	61218	70101			
156 01	02614	50026	11401	00900	61418	79601			
147 51	12412	48036	12401	00911	61321	79201			
204 01	72409	50030	13302	754xx	62005	70101			
316 01	82206	40032	14601	00902	61003	70101			
224 00	02510	48026	13601	00940	61214	79601	81481		
338 01	32506	50018	14402	15645	61221	70101			
244 01	32210	60027	12801	00902	61316	70101			
253 01	12715	81017	13102	00940	61221	70101			
348 00	32610	60026	15302	25540	61218	70101			
444 00	62011	50022	16802	654xx	61209	79702			
406 03	81809	50616	13604	6742x	61707	70103	86010		
320 02	72308	24031	15503	4647x	61105	79102	87483	84014	
325 03	52503	97018	14603	56400	61207	70201	85020		
330 01	42305	28016	15602	46400	61111	70102	84016		
419 01	82205	60617	15803	864xx	61901	79101	88010		
410 03	82310	40616	15104	865xx	61804	79504			
503 01	82012	40615	15902	864xx	66708	70200	88017		Schnee 1 cm
512 02	82503	50616	17404	864xx	61202	79102			
427 51	82509	06714	23104	87axx	69209	70153			Schnee 10 cm
452 52	82407	97027	41551	753xx	69416	70152			Schnee 5 cm
iiiTdTd	Nddff	VVwwW	PPPTT	NhChCmCh	Id_ad_a/H_w	3RRTsTs	6/app		
001 04	91820	97612	06505	———	11833	39252	6x824		
005 01	02309	98000	11003	00900	12301	39150	6x318		
004 04	22314	97021	10904	9xxxx	12333	30200	6x309		
006 01	22615	98011	08902	27500	12620	39401	6x412		

Deutsche Schiffsmeldungen (Schlüssel: YQ L_a L_o L_o L_o L_o L_o GG Nddff VVwwW PPPTT $N_hC_hC_mC_h$)

15. Februar 1950

Nordenham	33635	06100	80218	98032	90000	Dubbers	30584	00807	23300	98020	96400	Busse	33617	04416	31802	98010	97403
Tannenberg	33704	17200	80118	95888	90800	Württemberg	33694	15307	72705	98031	95302	Nordenham	33663	09817	82705	98031	98903
Busse	33642	07800	80909	97032	90103	Schau	33693	15307	50609	97206	94802	Ostpreussen	33599	04617	50000	99152	97903
Grössel	33700	17000	73424	94868	92302	Brahe	30628	14107	83324	95757	xxx03	Glückauf	33700	17017	73524	97028	98150
Olbers	30477	06000	33224	97256	90903	Aachen	33561	05307	73105	98032	90906	Oldenburg	33701	17217	83624	97028	97850
Oetmark	30701	17300	90313	96908	97800	Glückauf	33700	17001	60503	97202	95001	Kassel	33694	15017	80224	97868	97451
Neptun	33668	10900	30505	99021	95103	Weser	30633	21806	00413	97202	98650	Lacktan	33318	31718	33605	99031	23210
Königl	33705	17400	20427	97208	92601	Olbers	30482	05806	32913	99031	15209	Regensburg	33679	11023	10313	97028	04101
Neuenburg	33693	15300	82309	97869	94002	Neptun	33677	11406	53605	98031	93600	Storm	30633	21523	10618	98020	91300
Marienburg	33596	04507	53609	98022	92200	Aachen	33572	05511	43113	98017	95604	Frithjof	33586	03723	41002	97011	02205
Oetmark	33704	17307	50509	98011	95600	Dubbers	30589	01411	83409	97806	96509	Ostpreussen	33590	04823	01809	98000	02206
Königl	33693	15407	33613	98268	95700	Kaiser	33620	04611	30205	98017	95100	Tide	33692	15323	43324	98261	01951
Neuenburg	33645	07007	40905	98020	96200	Storm	30633	21611	30609	98010	99300	Oldenburg	33701	17223	73318	97028	99350
Brunsbüttel	33597	04007	70802	98022	91600	Sachsen	33577	11112	80118	96017	93950	Humboldt	33704	17123	83424	95868	99552
Bremerhaven	30633	21107	12609	98020	98102	Ibsum	30593	01911	63205	97011	99705	Bockler	30634	17823	70718	98268	91002

Alle Zeitangaben in mittlerer Greenwicher Zeit (MGZ)

Höhenwetterlage von heute früh

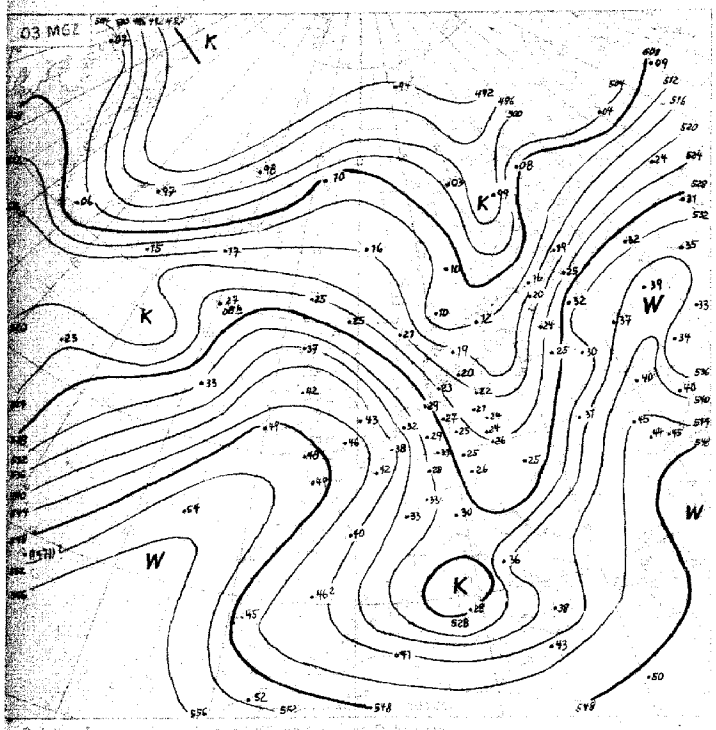

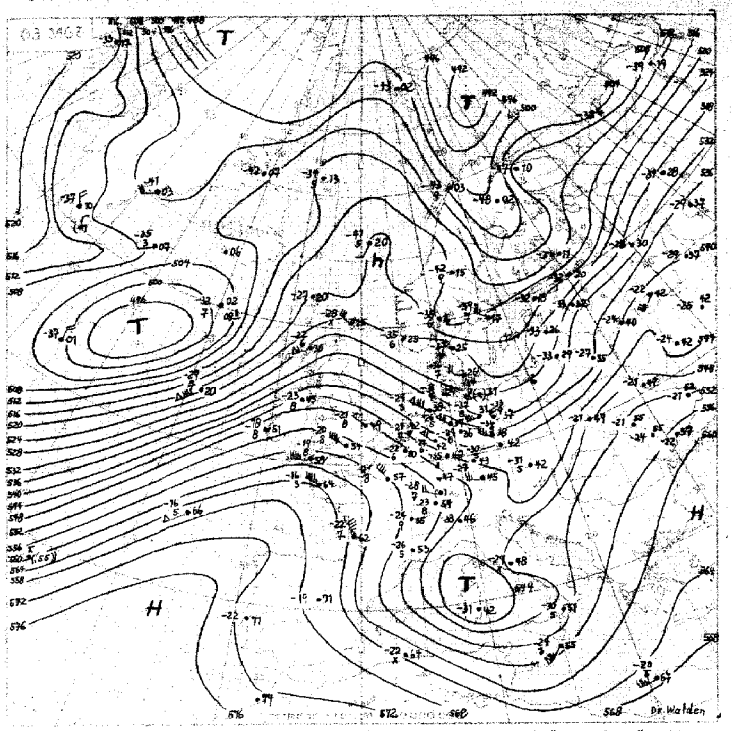

Relative Topographie 500/1000 mb

11.-20.II Der abgeschnittene Kaltluftwirbel gesamt Dm

529

Absolute Topographie 500 mb

Sum. Mittel

in 500 mb: -30 C ohne Feuchte

in 5 km: Kein Hohe West 75 Knoten

Abt. Jaw von 50° gepaßt Dekameter

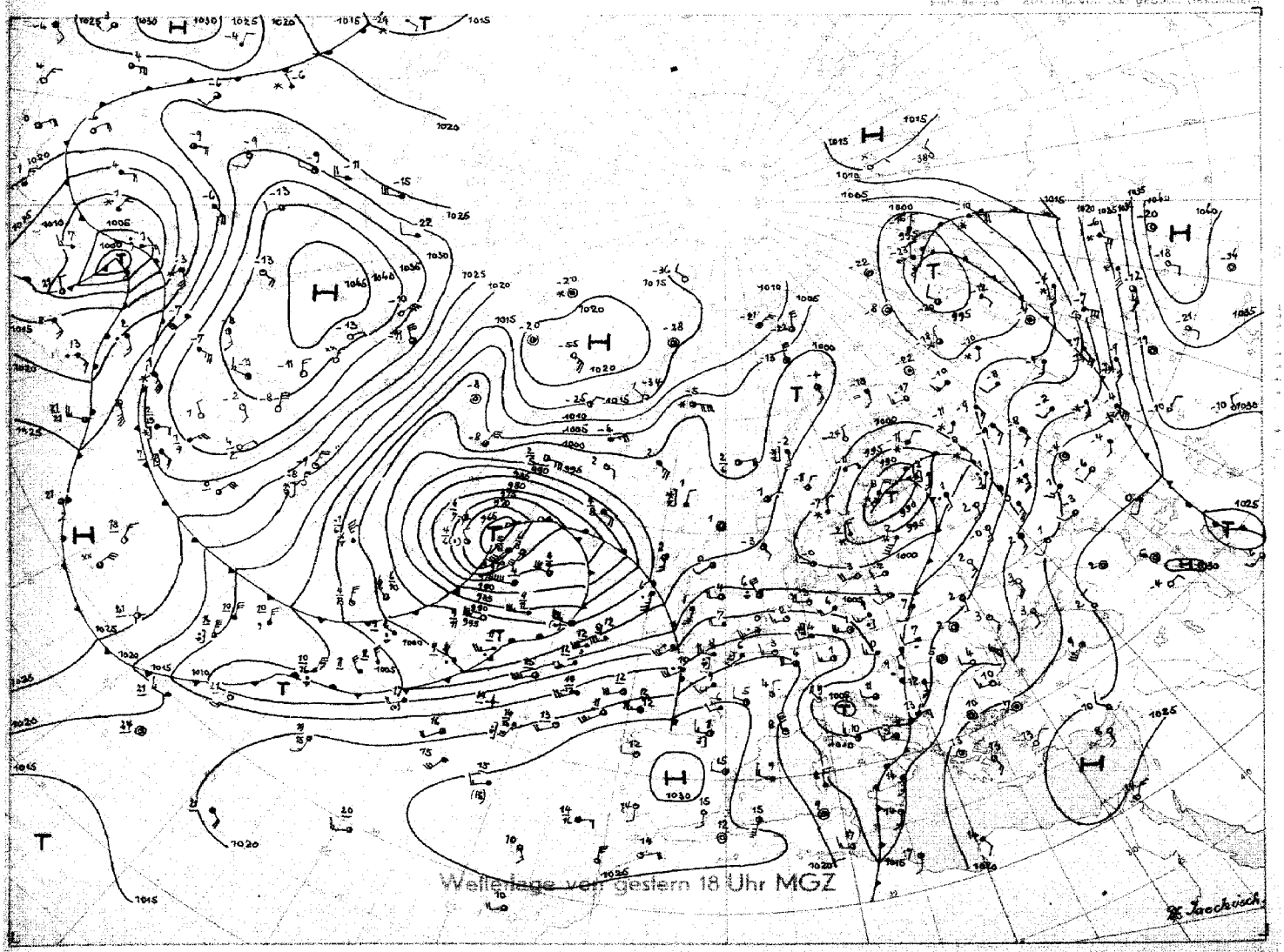

Wetterlage von gestern 18 Uhr MGZ

Stereogr. Proj. M.1:40000000 (60 Breitengrad)

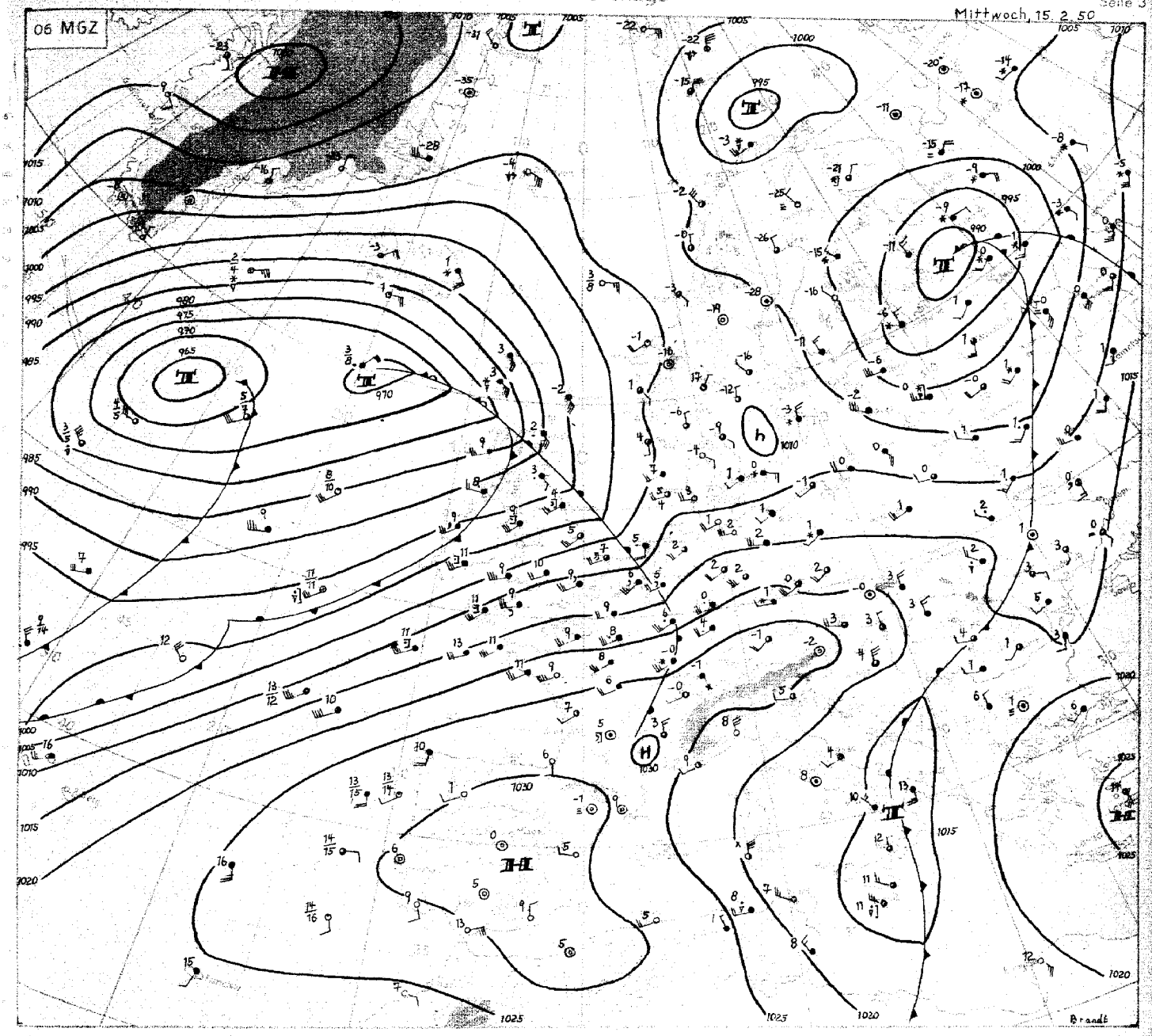

Stereogr. Proj. M 1:30 000 000

Mittwoch 15. Februar 1950

Auf der gestrigen 1800 Z-Karte finden sich umfangreiche Tiefdruckgebiete über Karelien, dem Finnenbusen, auf dem mittleren Nordatlantik und über den mittleren Oststaaten. Diesen untereinander nicht zusammenhängenden Zyklonen entsprechen in der rel. Top. ausgeprägte Warm- und Kaltluftzungen. Trotz der ziemlich meridionalen Temperaturverteilung zeigen alle Zyklonen eine anhaltende Verlagerung nach Osten. Davon unabhängig sind die Vorgänge in nördlichen Breiten. Die gestern früh über der Kola-Halbinsel gelegene Kältezunge wanderte südwestwärts. In ihrem Bereich sanken die Temperaturen in Mittelschweden am Boden auf -28°C. Im Norden der kanadischen arktischen Inselwelt zog ein intensiver Kaltlufttropfen ostwärts bis zur Nordwestecke Grönlands mit Druckfall auf seiner Vorderseite, so daß heute über Nordostgrönland bereits ein Tief ausgebildet ist.

Die für Mitteleuropa wichtige Entwicklung des Zentraltiefs auf dem mittleren Nordatlantik zeigte, daß als Kompensation zu dem anhaltenden Nordstrom auf dem Westatlantik (zwischen Labradorhoch und atlantischem Zentraltief Druckdifferenz seit gestern 80 mb) Warmluft zwischen Spanien und den Azoren nordostwärts vordrang. Sie hat heute früh die Britischen Inseln überschritten und kommt rasch ostwärts voran, wodurch sich in Nordwestdeutschland wieder trübes aber mildes Wetter durchsetzt, nachdem es in der letzten klaren Nacht im Bereich eines flachen Hochdruckkeils verbreitet zu leichten Bodenfrösten kam.

An der Nordwestflanke des Warmluftstroms löste sich aus dem Zentraltief ein nicht weniger intensiver Teil ab und wanderte rasch nordostwärts, während der kalte Restkern nur wenig nordostwärts vorankommt. Die Kaltfront liegt heute früh schleifend über den Britischen Inseln. Sie hat die Azoren erreicht mit einer schon recht ausgeprägten Wellenbildung. Von Nordwesten zieht eine weitere Kaltluftstaffel ins Gebiet der Azoren. Durch die nordostwärts wandernde Wellenstörung bei den Azoren wird das Vorankommen der Kaltfront über den Britischen Inseln stark verzögert. Das von Westen her zur Iberischen Halbinsel gezogene Hoch kräftigt sich in seinem Nordteil, der Hochdruckkeil über den Alpen verstärkt sich gleichfalls, so daß atlantische Störungen Nordwestdeutschland zukünftig nur noch streifen werden. B r a n d t

Vorsicht beim Falten Hamburg

Nr. 160

Freie Atmosphäre
Temperatur, Feuchte, Wind

Mittwoch den 15. Februar 1950

hh: Höhe in Dm PP: Druck (Zehnermb) TT: Lufttemperatur (°C) TdTd: Taupunkttemperatur (°C) dd: Windrichtung (36 teilig) ff: Windgeschwindigkeit (Knoten)

122 Jever 5m

Isobarenflächen	Zeit	14.2.50 7h					14.2.50 20h					15.2.50 02h					15.2.50 8h				
	Druck(Mb)	1003.9 mb					1009.0 mb					1010.4 mb					1012.7 mb				
	Bodendruck	1003 "					1008 "					1010 "					10 11 "				
	O'Grenze	800 m					800 m					700 m					800 m				
PP		hh	TT	TdTd	dd	ff	hh	TT	TdTd	dd	ff	hh	TT	TdTd	dd	ff	hh	TT	TdTd	dd	ff
Boden mm			6	2	25	20		3	1	25	10		2	1	26	08		1	1	28	06
1000		3.2	6	2	-	-	7.3	3	1	-	-	8.3	2	1	-	-	9.5	2	2	-	-
950		45	2	0	29	27	49	2	-1	25	27	50	2	-1	28	27	57	2	-3	22	23
900		88	-1	-1	30	37	92	-1	-6	26	32	93	-2	-4	30	29	99	-1	-12	25	29
850		134	-4	-6	31	28	138	-4	-11	26	33	138	-4	-11	30	30	140	-5	-14	29	28
800		182	-7	-12	31	36	185	-7	-16	26	32	186	-6	-18	30	33	187	-6	-13	25	33
700		284	-14	-24	31	40	287	-14	-20	25	33	289	-14	-26	29	40	297	-11	-14	28	30
600		399	-22	-35	30	33	402	-23	-31	26	33	404	-21	-33	30	47	408	-14	-18	29	48
500		530	-34	-44	30	34	533	-34	-42	26	34	538	-34	-37	31	78	546	-32	-27	30	57
400		682	-46		29	34	686	-45		30	54	696	-36	-48	32	90	705	-33	-39	31	75
300		870	-52		30	37	877	-50		32	100	890	-51				907	-50	-	32	86
200		1132	-54		29	41	1132	-54		30	55	1146	-62				1154	-66		32	91
100		1588	-51		27	57	(1578)					(1588)									
Markante Punkte (Druck in ganzen mb)		990	-53				993	3	1			994	3	1			990	3	2		
		973	-53				950	-22	-27	26	32	613	-22	-32			964	3	-1		
		858	-54				850	-28	-36	26	34	874	-28	-32			832	-6	-15		
		830	-54				478	-37	-42			865	-27	-39			842	-5	-13		
		770	-49		28	44	450	-39	-44	27	58	385	-39	-46			673	-11	-14		
		750	-57		27	45	358	-54				372	-54	-49			563	-16	-20		
		730	-49		27	48	250	-54		32	87	250	-58		32	128	472	-25	-27		
		710	-57		26	52	170	-56		30	54	227	-64				454	-28	-53		
		090	-44				150	-56		29	47	170	-54				269	-57			
							135	-58				150	-57				227	-62			
												130	-56				179	-65			
												117	-56				170	-62		32	43
																	139	-57			
Tropopause(m)		8700 m					9600 m					10700 m					11200 m				
Relative Topographie	300/500	3.41 Dm					3.45 Dm					3.53 Dm					3.56 Dm				
	500/700	2.46 Dm					2.48 Dm					2.49 Dm					2.54 Dm				
	700/1000	2.80 Dm					2.80 Dm					2.80 Dm					2.87 Dm				
	500/1000	5.26 Dm					5.25 Dm					5.29 Dm					5.35 Dm				

419 Iserlohn 256m

Isobarenflächen	Zeit	14.2.50 7h					14.2.50 20h					15.2.50 02h					15.2.50 08h				
	Druck(Mb)	1009.4 mb					1014.8 mb					1016.7 mb					1016.4 mb				
	Bodendruck	978 "					983 "					984 "					983 mb				
	O'Grenze	600 m					500 m					700 m					700 m				
PP		hh	TT	TdTd	dd	ff	hh	TT	TdTd	dd	ff	hh	TT	TdTd	dd	ff	hh	TT	TdTd	dd	ff
Boden mm			3	2	27	20		2	-1	24	09		3	1	24	09		3	2	30	10
1000		2.6	-	-	-	-	11.8	-	-	-	-	12.6	-	-	-	-	12.3	-	-	-	-
950		49	1	0	28	32	53	1	-3	25	23	54	1	-4	26	33	54	1	1	22	35
900		92	-2	-3	29	33	96	-2	-6	25	33	97	-2	-2	26	39	97	-1	-1	24	39
850		137	-6	-7	30	34	142	-4	-11	25	36	142	-6	-7	27	33	143	-3	-2	26	36
800		185	-7	-8	31	29	189	-7	-16	26	39	190	-8	-12	28	34	191	-4	-7	27	34
700		287	-16	-27	31	30	292	-19	-24	27	33	292	-19	-23	29	40	295	-8	-8	27	44
600		403	-24	-30	30	37	407	-25	-32	27	34	408	-18	-25	30	44	414	-13	-16	30	48
500		537	-36	-44	30	26	537	-35	-48	29	42	542	-27	-32	31	68	550	-22	-26	32	67
400		682	-47		31	37	690	-46	-49	33	84	699	-37	-47	33	86	710	-38	-39	32	69
300		870	-53		31	41	881	-54		34	98	893	-54		34	100	906	-49	-	34	71
200		1131	-53		29	40	1137	-58		32	42	1147	-66		33	63	1160	-64	-	33	46
100		1587	-52		25	57	(1588)					(1594)						-		-	
Markante Punkte (Druck in ganzen mb)		938	-1	-1			869	-2	-8			740	-15	-20			962	2	1		
		903	-1	-1			672	-11	-26			660	-17	-24			932	0	0		
		743	-8	-9			637	-22	-33			650	-17	-24	29	42	870	-1	-1		
		650	-19	-25	32	37	479	-30	-44			588	-28	-36			637	-8	-30		
		550	-27		31	38	450	-38	-45	37	62	550	-33	-38	37	52	550	-17	-20		
		326	-52				471	-54	-46			470	-48	-52			332	-28	-21		
		250	-53		30	36	377	-43				450	-33	-38	32	64	511	-27	-20		
		148	-53				260	-60				368	-45	-	33	94	275	-65			
		168	-49				220	-58		34	90	230	-64				250	-58		32	57
		130	-57		27	40	243	-57				237	-65				110	-57		32	43
		120	-50				216	-57				205	-62								
		110	-52		26	47	178	-57				185	-62								
		080	-52				145	-53				170	-67		33	39					
		070	-49				117	-57				150	-67		33	39					
		060	-45									130	-65		30	36					
Tropopause(m)		8700 m					9700 m					11000 m					11200 m				
Relative Topographie	300/500	3.39 Dm					3.45 Dm					3.57 Dm					3.59 Dm				
	500/700	2.45 Dm					2.45 Dm					2.50 Dm					2.58 Dm				
	700/1000	2.79 Dm					2.80 Dm					2.79 Dm					2.83 Dm				
	500/1000	5.24 Dm					5.25 Dm					5.29 Dm					5.38 Dm				

034 Schleswig-La. 20m

Isobarenflächen	Zeit	14.2.50 7h					14.2.50 20h					15.2.50 02h					15.2.50 08h				
	Druck(Mb)	1004.4 mb					1011.4 mb					1012.3 mb					1012.6 mb				
	Bodendruck	996 "					1006 "					1006 "					1000 "				
	O'Grenze	500 m					500 m					600 m					700 m				
PP		hh	TT	TdTd	dd	ff	hh	TT	TdTd	dd	ff	hh	TT	TdTd	dd	ff	hh	TT	TdTd	dd	ff
Boden mm			3	1	28	15		3	1	27	08		2	1	25	12		4	2	23	14
1000		3.4	-	-	-	-	9.0	3	1	27	25	9.8	2	0	26	27	11.7	-	-	-	-
950		45	1	0	29	26	50	1	-3	27	32	51	1	-1	26	35	53	1	-7	25	28
900		88	-2	-2	30	33	94	-3	-6	27	32	94	-2	-3	28	39	96	-2	-4	26	26
850		133	-5	-6	30	35	139	-6	-11	28	33	140	-5	-6	28	33	142	-4	-9	26	25
800		180	-8	-9	30	32	186	-8	-14	28	33	187	-8	-9	28	40	187	-7	-12	27	29
700		283	-15	-18	30	35	288	-16	-21	28	33	289	-16	-18	28	33	292	-12	-13	29	42
600		398	-23	-26	29	34	402	-24	-30	28	32	404	-21	-27	29	45	409	-15	-17	32	46
500		529	-34	-38	29	34	532	-34	-44	29	34	537	-26	-33	31	70	545	-28	-30	32	60
400		681	-46		28	32	683	-45		33	42	695	-38	-44	32	92	705	-34	-38	33	78
300		868	-53		28	32	872	-52		32	70	888	-52	-	31	87	899	-52	-	33	94
200		1137	-52		27	42	1137	-54		30	53	1142	-54				1155	-58		33	86
100		1599					(1578)										(1595)				
Markante Punkte (Druck in ganzen mb)		973	-54				977	2	-3			650	-19	-23	29	39	680	-14	-14		
		273	-52				875	-5	-7			550	-23	-29	31	59	634	-13	-14		
		170	-63		27	40	814	-7	-18			488	-27	-33			678	-15	-16		
		150	-57		27	43	470	-43				450	-31	-38	32	78	520	-21	-26		
		130	-57		27	45	438	-48				250	-44				225	-47			
							286	-54				228	-62				276	-59			
							270	-54				170	-55				150	-56			
							250	-56		37	54	155	-55				113	-56			
							225	-57													
							170	-53		29	42										
							144	-56													
							124	-56													
Tropopause(m)		8400 m					9000 m					10600 m					10800 m				
Relative Topographie	300/500	3.40 Dm					3.40 Dm					3.57 Dm					3.54 Dm				
	500/700	2.46 Dm					2.44 Dm					2.48 Dm					2.53 Dm				
	700/1000	2.79 Dm					2.79 Dm					2.79 Dm					2.80 Dm				
	500/1000	5.25 Dm					5.23 Dm					5.27 Dm					5.33 Dm				

338 Hannover-La. 51m

Isobarenflächen	Zeit	14.2.50 7h					14.2.50 20h					15.2.50 02h					15.2.50 8h				
	Druck(Mb)	1004.4 mb					1011.4 mb					1012.3 mb					1014.6 mb				
	Bodendruck	998 "					1006 "					1000 "					1000 "				
	O'Grenze	500 m					500 m					600 m					700 m				
PP		hh	TT	TdTd	dd	ff	hh	TT	TdTd	dd	ff	hh	TT	TdTd	dd	ff	hh	TT	TdTd	dd	ff
Boden mm			3	1	28	15		3	1	27	08		2	1	25	12		4	2	23	14
1000		3.4	-	-	-	-	9.0	3	1	27	25	9.8	2	0	26	27	11.7	-	-	-	-
950		45	1	0	29	26	50	1	-3	27	32	51	1	-1	26	35	53	1	-7	25	28
900		88	-2	-2	30	33	94	-3	-6	27	32	94	-2	-4	26	26	96	-2	-4	26	26
850		133	-5	-6	30	33	139	-6	-11	28	33	140	-5	-6	28	32	142	-4	-9	26	25
800		180	-8	-9	30	32	186	-8	-14	28	32	187	-8	-9	28	40	187	-7	-12	27	29
700		283	-15	-18	30	35	288	-16	-21	28	33	289	-16	-18	28	33	292	-12	-13	29	42
600		398	-23	-26	29	34	402	-24	-30	28	32	404	-21	-27	29	45	409	-15	-17	32	46
500		529	-34	-38	29	34	532	-34	-44	29	34	537	-26	-33	31	70	545	-28	-30	32	60
400		681	-46		28	32	683	-45		31	42	696	-38	-44	32	92	705	-34	-38	33	78
300		868	-53		28	32	872	-53		32	70	888	-52		31	87	899	-52		33	94
200		1137	-52		27	42	1137	-54		30	53	1142	-57				1155	-58		33	86
100		1579					(1575)										(1590)				
Markante Punkte (Druck in ganzen mb)		273	-54				977	2	-3			650	-19	-23	29	39	680	-14	-14		
		273	-52				875	-5	-7			550	-23	-29	31	59	634	-13	-14		
		170	-53		27	40	814	-7	-18			488	-27	-33			678	-15	-16		
		150	-57		27	43	470	-43				450	-31	-38	32	78	520	-21	-26		
		130	-57		27	45	438	-43				250	-44				225	-47			
							286	-54				228	-63				276	-59			
							270	-54				170	-55				150	-56			
							250	-56		37	54	155	-55				113	-56			
							225	-57													
							170	-53		29	42										
							144	-56													
							124	-53													
Tropopause(m)		8400 m					9000 m					10600 m					10800 m				
Relative Topographie	300/500	3.40 Dm					3.40 Dm					3.57 Dm					3.54 Dm				
	500/700	2.46 Dm					2.44 Dm					2.48 Dm					2.53 Dm				
	700/1000	2.79 Dm					2.79 Dm					2.79 Dm					2.80 Dm				
	500/1000	5.25 Dm					5.23 Dm					5.27 Dm					5.33 Dm				

Flugzeug

Isobarenflächen	Zeit						
	Druck(Mb)						
	Bodendruck						
	O'Grenze						
PP		hh	TT	TdTd	hh	TT	TdTd
Boden mm							
1000							
950							
900							
850							
800							
750							
700							
650							
600							
550							
500							
450							
400							
350							
300							
Tropopause(m)		m			m		
Relative Topographie	300/500	Dm			Dm		
	500/700	Dm			Dm		
	00/1000	Dm			Dm		
	00/1000	Dm			Dm		
Klartext							

Höhenwinde

dd: Windrichtung (36 teilig) ff: Windgeschwindigkeit (Knoten)

Ort		Boden 9442		Roengen																																	
Zeit		14.2.50		14.2.50																																	
Höhe(m)		dd	ff	dd	ff	dd	ff	dd	ff	dd	ff	dd	ff	dd	ff	dd	ff	dd	ff	dd	ff	dd	ff	dd	ff	dd	ff	dd	ff	dd	ff	dd	ff	dd	ff	dd	ff
Boden		29	24	23	06																																
300		30	19	-	-																																
600		30	29	29	16																																
900		31	23	27	26																																
1200		31	31	29	36																																
1500		31	33	29	38																																
1800		31	34	32	40																																
2100		31	34	33	38																																
2400				34	34																																
2700				35	32																																
3000				35	26																																
3600																																					
4200																																					
4800																																					
5400																																					
6000																																					
6600																																					
7200																																					
7800																																					
8400																																					
9000																																					
9900																																					
10800																																					
12000																																					
13500																																					
15000																																					

Täglicher Wetterbericht

Herausgegeben vom Meteorologischen Amt für Nordwestdeutschland

Zentralamt für die Britische Zone
Hamburg 4, Bernhard-Nochtstr. 76

Jahrgang 75 Nr. 47 a — Bezugspreis je Monat 10.- DM einschl. Postzustellgebühr — Donnerstag den 16. Febr. 1950

gestern 12 Uhr MGZ

Landstationen	Höhe (NN)	iiiTdTd	Nddff	VVwwW	PPPTT	$N_hC_hh_sC_M$	6_{0x}app	$8N_sCh_sh_s$	$8N_sCh_sh_s$	
List/Sylt	16	020 01	82011	30612	09403	2732x	61904	88750	82008	See 1
Husum	13	029 02	82013	30612	10403	3752x	60707			
Cuxhaven	2	131 04	81809	20612	11503	864xx	60705			
Norderney	13	113 04	81914	04516	08604	864xx	64924			See 4
Emden	6	203 04	81919	30586	09505	864xx	64929			
Jever	5	122 03	81812	15616	10204	864xx	60717			
Flensburg	41	033 02	81905	40022	09904	1552x	60701			
Schleswig-La.	20	034 02	82016	48022	11603	867xx	60706			
Kiel	8	045 01	82206	30032	11704	0092x	64907			
Lübeck	13	156 01	81811	50032	12405	0091x	67906			
Hamburg-Fu.	14	147 01	82115	16602	12905	3632x	60603	88560	83008	
Lathen	8	204 06	81813	08586	11106	874xx	64611			
Bramsche	86	316 04	82013	13436	11804	874xx	60708			
Bremen	3	224 04	81818	20586	12305	763xx	60813	87008		
Hannover-La.	51	338 03	82510	80616	13604	6752x	60709			
Lüneburg	28	244 03	82012	60612	13604	3742x	61704			
Donnenberg	50	253 02	82011	75022	14605	0092x	67904			
Braunschweig	82	348 01	82112	75602	15505	6547x	67904			
Göttingen	151	444 02	81814	81616	16704	7732x	60705			
Bocholt	22	406 07	82513	15516	13608	773xx	64412	87002		
Gütersloh	70	320 05	82316	14586	14806	7732x	60703	88715	87007	
Salzuflen	96	325 04	82410	10516	13704	7722x	61607	87006		
Bückeburg	67	330 03	81918	20616	13804	7732x	68913			
Iserlohn	258	419 04	82209	20616	15905	6732x	64409	86008		
Essen-Mülheim	120	410 07	82315	12616	15107	772xx	64408	87003		
Roetgen	463	503 06	82515	06516	16806	861xx	67412	88603		
Bonn	62	512 06	82509	82022	17609	864xx	64411	88013		
Alt-Astenberg *	780	427 00	92516	x8537	23900	9x0xx	64411			
Braunlage *	607	452 51	82112	07774	42000	771xx	60703			
Feuerschiffe		iiiTdTd	Nddff	VVwwW	PPPTT	$N_hC_hh_sC_M$	$1d_sd_sd_s/H_w$	$3RRT_bT_b$	6/app	
F-Schiff S 2	o	001 07	82225	97026	05007	6763x	12234	-----	6x400	
" " Elbe 1	o	005 01	82313	97637	10502	864xx	12332	-----	6x907	
" " P 11	o	004 03	81722	96585	08004	8752x	11733	----	6x827	
" " Fehmarnbelt	o	006 01	82513	97031	11103	0091x	12520	-----	6x304	

gestern 18 Uhr MGZ

iiiTdTd	Nddff	VVwwW	PPPTT	$N_hC_hh_sC_M$	$7RRT_bT_b$	$8N_sCh_sh_s$	$8N_sCh_sh_s$	
020 06	82524	15616	03506	872xx	61517	70407	88003	
029 06	82724	10636	06007	873xx	62508	70707		
131 07	82426	12616	08808	875xx	61400	70608	88024	
113 05	82425	30606	09207	873xx	61310	70308		
203 07	82532	40216	10709	773xx	61412	70209		
122 08	82528	40216	09708	872xx	61214	70309		
033 06	82420	20636	04607	872xx	61517	70407		
034 07	82528	05636	07007	874xx	62616	70807	88010	
045 06	82413	15636	07106	872xx	62620	70406		
156 04	82213	30616	09305	873xx	61715	70305		
147 08	82326	20616	09408	573xx	62509	70608	88004	
204 08	82513	40216	13310	764xx	62418	70110		
316 08	82525	50025	14910	763xx	61222	70210		
224 09	82524	32615	11910	674xx	61408	70310	86010	
338 08	82614	50216	13609	87xxx	61212	70209		
244 08	82313	20636	11008	873xx	61607	70308	88008	
253 06	82212	12586	12006	872xx	61610	70406		
348 04	82320	20516	14606	774xx	61406	70106		
444 06	82117	96515	18207	873xx	61215	79307	86008	
406 09	82315	30026	16610	673xx	61223	70210		
320 08	82520	20205	17210	3732x	61221	70110	83009	
325 08	82518	15505	15109	6722x	61314	70210	86005	
330 08	82430	24506	15309	5632x	61315	70209	85009	
419 08	82513	15535	18809	772xx	60225	70209	87005	
410 08	82423	30205	18609	872xx	61326	70209	88004	
503 06	82312	60025	21107	772xx	61227	70308	87705	
512 07	82112	82026	21111	764xx	61327	70111	87013	
427 08	92616	x5535	26605	9x05x	66219	70405		Schnee 3 cm
452 03	82310	05557	42703	870xx	67406	70603		Schnee 5 cm
iiiTdTd	Nddff	VVwwW	PPPTT	$N_hC_hh_sC_M$	$1d_sd_sd_s/H_w$	$3RRT_bT_b$	6/app	
001 07	82226	97022	07707	877xx	12244	39602	6x327	
005 05	82324	97606	08007	864xx	12310	30457	6x405	
004 05	82527	96616	07205	9xxxx	12534	30402	6x409	
006 02	81623	96632	06603	894xx	11622	30302	6x733	

heute 0 Uhr MGZ

Landstationen	Höhe (NN)	iiiTdTd	Nddff	VVwwW	PPPTT	$N_hC_hh_sC_M$	6_{0x}app	$8N_sCh_sh_s$	$8N_sCh_sh_s$	
List/Sylt	16	020 06	82721	97026	08607	863xx	60236	88009		See 4
Husum	13	029 06	82724	40026	11006	864xx	60231			
Cuxhaven	2	131 07	82426	80026	13108	865xx	60330			
Norderney	13	113 06	82523	60026	14407	865xx	60229			
Emden	6	203 07	82536	50258	14209	874xx	60218			
Jever	5	122 08	82526	20026	14309	872xx	60228			
Flensburg	41	033 07	82524	30602	09508	873xx	60232			
Schleswig-La.	20	034 07	82626	13028	11408	874xx	61429			
Kiel	8	045 07	82730	50606	10608	864xx	60230			
Lübeck	13	156 08	82530	40616	12109	873xx	60224			
Hamburg-Fu.	14	147 09	82523	24616	13409	563xx	60320	88012	85009	
Lathen	8	204 08	82324	30025	17611	764xx	61125			
Bramsche	86	316 08	82628	81606	19109	874xx	60222			
Bremen	3	224 08	82528	50586	16610	774xx	60329	87013		
Hannover-La.	51	338 08	82718	30615	17709	873xx	60222			
Lüneburg	28	244 09	82718	20616	14710	873xx	60229	87009	88018	
Donnenberg	50	253 09	82712	20516	14109	852xx	60215			
Braunschweig	82	348 08	82522	96515	17910	874xx	60221			
Göttingen	151	444 07	82416	96022	21709	873xx	60219			
Bocholt	22	406 08	82518	96025	21010	864xx	60219			
Gütersloh	70	320 08	82620	24216	21410	673xx	60222	88612	86010	
Salzuflen	96	325								
Bückeburg	67	330 08	82532	24505	19410	864xx	60318	88011		
Iserlohn	258	419 07	82724	25505	23109	863xx	60217			
Essen-Mülheim	120	410 08	82520	20505	22610	854xx	60322			
Roetgen	463	503 06	82514	81022	24708	855xx	60216			
Bonn	62	512 07	62703	98012	25311	655xx	60222			
Alt-Astenberg *	780	427 05	92625	x2535	30605	9x0xx	60220			Schnee 0 cm
Braunlage *	607	452 05	82415	94594	45906	771xx	60220	87002		
Feuerschiffe		iiiTdTd	Nddff	VVwwW	PPPTT	$N_hC_hh_sC_M$	$1d_sd_sd_s/H_w$	$3RRT_bT_b$	6/app	
F-Schiff S 2	o	001 07	92327	97602	10008	xxxxx	12335	-----	6x321	
" " Elbe 1	o	005 05	82724	97022	12507	9xxxx	12732	-----	6x330	
" " P 11	o	004 06	82725	97026	12107	9xxxx	12735	-----	6x329	
" " Fehmarnbelt	o	006 03	82524	97212	08705	894xx	12522	-----	6x329	

heute 6 Uhr MGZ

iiiTdTd	Nddff	VVwwW	PPPTT	$N_hC_hh_sC_M$	6_{0x}app	$7RRT_bT_b$	$8N_sCh_sh_s$	$8N_sCh_sh_s$	
020 05	82416	15636	12406	871xx	61213	70506	88002		
029 06	82724	10535	14307	872xx	62115	70306			
131 07	82426	60022	17008	865xx	61217	70108			
113 06	82427	75022	16807	855xx	61211	70107			
203 07	72431	60032	18208	754xx	61225	79508			
122 07	82526	40022	17609	864xx	61219	79508			
033 06	82715	20616	13106	871xx	62216	70606			
034 07	82627	12636	14907	873xx	62215	70506			
045 07	82618	20596	14708	873xx	62215	71007			
156 08	82524	30616	15709	873xx	62218	70909			
147 07	82622	32215	16809	474xx	61119	70408	88625	84012	
204 07	82318	50025	20409	754xx	62111	79709			
316 07	82528	81026	21610	764xx	61110	79710			
224 06	82524	50026	19410	374xx	61114	79509			
338 07	82716	75022	20610	854xx	61212	70109			
244 08	82718	25215	17909	873xx	61215	70408	88009		
253 08	82720	20205	18109	772xx	61119	70106			
348 07	82718	30025	21611	754xx	61217	79306			
444 06	82309	96025	24409	854xx	61114	79307			
406 07	82324	97605	23110	754xx	61108	79209			
320 07	82620	20512	24110	855xx	61214	79709	88630	83016	
325 06	82522	96025	22310	664xx	61216	70110	86015		
330 07	82528	80022	22810	856xx	61414	79809	88630	81620	
419 05	82514	40025	25509	754xx	61213	79408			
410 07	82420	50205	25109	855xx	61214	79709			
503 05	82514	81022	26907	855xx	61214	70007			
512 06	82503	75022	27611	865xx	61213	70010			
427 04	82615	97205	33004	762xx	65312	70204			
452 04	82510	82215	49006	754xx	65116	71004			
iiiTdTd	Nddff	VVwwW	PPPTT	$N_hC_hh_sC_M$	$1d_sd_sd_s/H_w$	$3RRT_bT_b$	6/app		
001 07	92225	97022	13207	xxxxx	12235	39701	6x300		
005 05	82324	97022	16007	9xxxx	12310	30306	6x320		
004 06	82528	97022	14406	9xxxx	12535	39304	6x107		
006 04	82724	96632	13005	894xx	12722	30605	6x319		

15. Februar 1950 — Deutsche Schiffsmeldungen (Schlüssel: YQLaLaLo loloLoGG Nddff VVwwW PPPTT $N_hC_hh_sC_M$)

Busse	43605	04200	31202	98020	02802		Nordstern	43645	08307	20709	98011	06107		Neptun	43693	15518	43609	97021	06152
Nordenham	43672	10900	50218	98011	04000		Brake	40632	17807	70618	98838	80103		Schau	43703	17218	73618	97648	05852
Olbers	40499	02600	82313	96618	13111		Mannheim	43610	04007	51213	98621	02511		Olbers	43517	01218	92318	96202	18816
Detmark	43704	17200	52928	97011	00152		Berlin	43652	08011	01805	98010	05203		Fritjof	43594	03518	82309	96032	92208
Kampf	43692	14900	33221	98268	02756		Bremen	43553	06411	81913	96536	06103		Gotland	43701	17218	63618	97888	03553
Surf	43674	11300	30518	98822	04608		Dubbers	40609	08411	62530	97268	77105		Mannheim	43593	04319	82613	97902	93922
Neptun	43691	14600	73624	97027	01900		Baumgarten	40634	21511	80530	98022	79104		Kampf	43700	17018	83604	95868	06152
Meerburg	43693	15300	83624	97808	01452		Kaisen	43659	09211	36905	9803	05202		Ostpreussen	43551	06523	82418	97022	08807
Marburg	43575	05500	82409	97032	03805		Busse	43588	04810	71518	98032	00405		Baumgarten	40634	21523	40405	98011	78605
Glückauf	43695	15001	53224	97838	02922		Schau	43703	17212	63418	97268	03952		v. Humboldt	43704	17123	41102	98268	06053
Sachsen	43579	06906	60105	97036	06151	45571	Fritjof	43595	03512	81644	96626	95205		Tide	43702	17223	20109	98020	06251
Glückauf	43689	14007	32909	97021	06251		Store	40633	21511	80518	98022	79303		Bremerhaven	43689	14023	62802	98011	05451
Neptun	43695	15506	73618	97807	03805		Neptun	43693	15512	33613	97021	04951		Insum	40619	12923	62737	97188	77522
Detmark	43704	17307	83509	96227	03905		Bremen	43545	07017	82424	96636	05801		Nordstern	43672	11023	71809	98031	01302
Olbers	40582	01506	82504	97012	13211		Glückauf	43675	11017	81605	97026	04201		Berlin	43638	06623	81505	98022	94002

* Luftdruckwert auf Stationshöhe reduziert

Alle Zeitangaben in mittlerer Greenwicher Zeit (MGZ)

Höhenwetterlage von heute früh

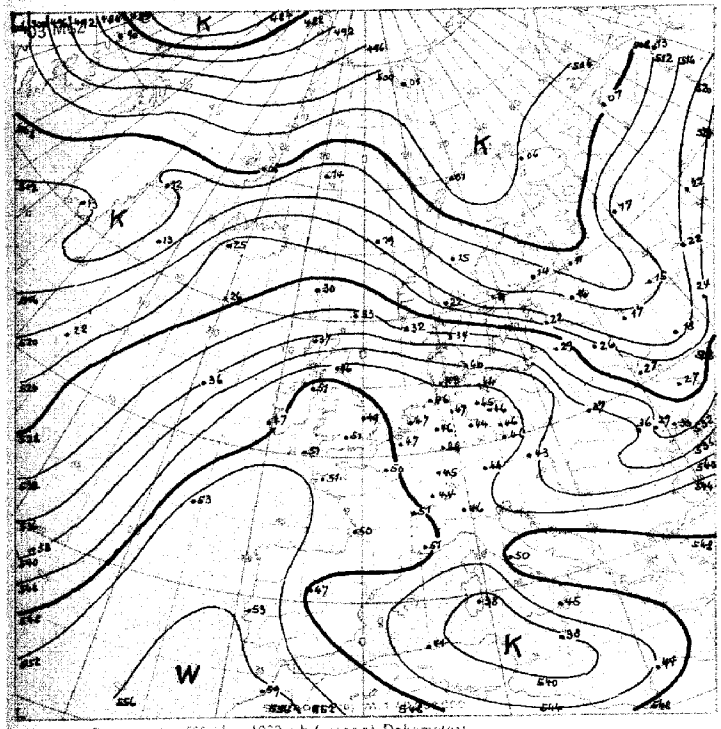

Relative Topographie 500 über 1000 mb (geopot. Dekameter)
11-20.2. Dekadenmittel Hamburg (1935-44) 529 geopot. Dm

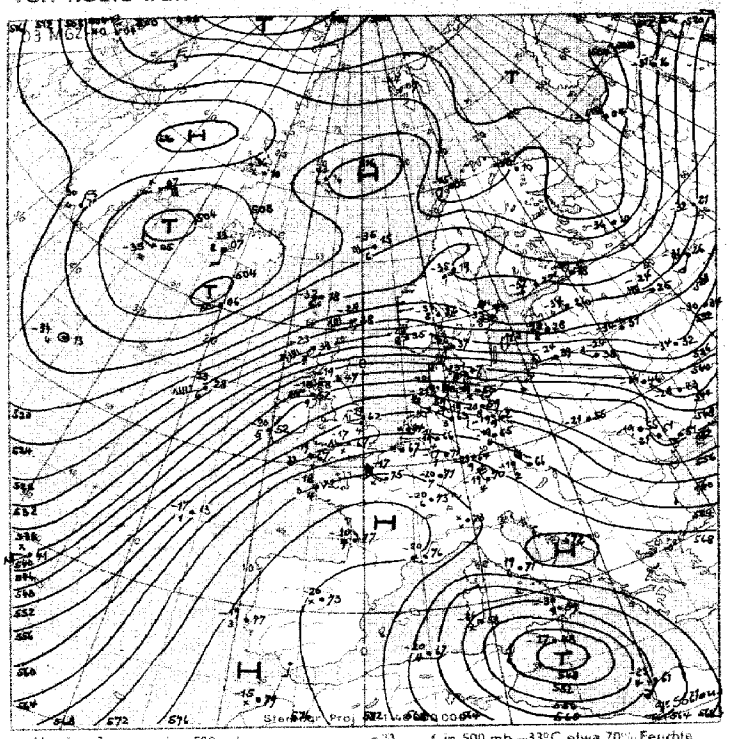

Absolute Topographie 500 mb

Abb. 23 / 036 Einh. Beispiel | in 500 mb −33°C etwa 70% Feuchte in 5 oder 6 km Höhe West 75 Knoten abs. Top. von 536 geopot. Dekametern

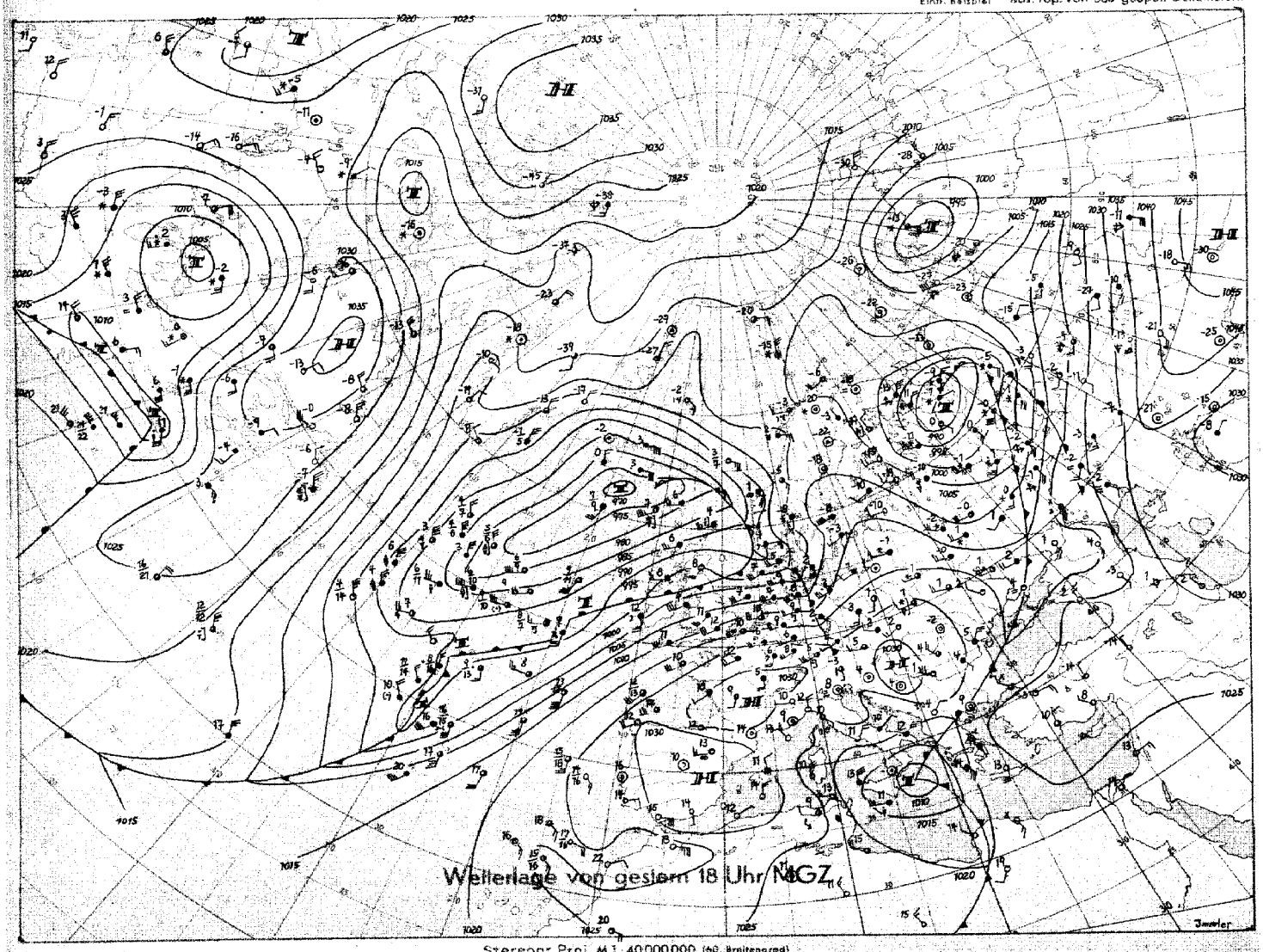

Stereogr. Proj. M. 1:40000000 (60. Breitengrad)

Bodenwetterlage

Donnerstag, 16. Februar 1950.



Stereogr. Proj. M 1:20 000 000

Wetterübersicht

Donnerstag 16. Februar 50

Der mächtige Warmluftstrom, der sich gleichzeitig mit der Ausbildung eines ausgedehnten Troges im Gebiet westlich der Azoren vorgestern aus den ostatlantischen Subtropen nach Nordosten in Bewegung setzte, erreichte gestern Nordwestdeutschland. Die Erwärmung dabei betrug in den mittleren Schichten der Troposphäre teilweise 15 Grad. Im Aufgleitgebiet der Warmfront kam es verbreitet zu Landregen. Neue Niederschläge fielen nachts bei Durchgang einer schwachen Höhenkaltfront, die durch die Aufstiege von Jever belegt ist. In Nordrhein-Westfalen sind die Niederschläge wenig ergiebig geblieben. Dagegen wurde in Schleswig-Holstein, wo die zurückhängende Kaltfront nachts noch streifend wirksam wurde, bis zu 14 mm (in 24 Std.) beobachtet. Heute morgen zeigt das Thermometer in Hamburg 9,8°. In Nordrhein-Westfalen und im südlichen Niedersachsen wurden gestern bereits 10-11 Grad erreicht.

Die großräumige Zirkulation wird von einem langsam ostwärts wandernden Hochdruckgebiet über Südwesteuropa und dem Alpenbereich einerseits und von einem Zentraltief bei Island andererseits bestimmt. Ein Teiltief, das sich am Frontensystem gestern über dem Skagerrak ablöste, zieht rasch ostsüdostwärts ab. An der schon gestern stark zurückliegenden Kaltfront bildeten sich Wellen, die entlang der Frontalzone vom Azorengebiet zur nördlichen Nordsee laufen. Die über dem westlichen Atlantik aus der Davisstraße nach Süden strömende Kaltluft kommt bei den Azoren nur sehr langsam ostwärts voran. Da sich das Hochdruckgebiet über Westeuropa gleichzeitig etwas abschwächt, werden weitere Wellen im Gebiet der Azoren etwas östlicher als bisher ansetzen.

Nordwestdeutschland bleibt vorerst in der subtropischen Warmluft. Da sich die Hochdruckzelle über Mitteleuropa noch etwas kräftigt, wird sich auch in Norddeutschland ztw. antizyklonales Geprägе durchsetzen können.

Dr. Walden

NACHDRUCK GEBR. SÜLTER HAMBURG

Nr. 479

Freie Atmosphäre
Temperatur, Feuchte, Wind

Donnerstag den 14. Februar 1950

hh: Höhe in Dm PP: Druck (Zehner-mb) TT: Lufttemperatur (°C) TdTd: Taupunkttemperatur (°C) dd: Windrichtung (36teilig) ff: Windgeschwindigkeit (Knoten)

122 Jever 5m

Isobarenflächen Höhe, Temperatur, Feuchte, Wind	16.2.50 14h					16.2.50 20h					16.2.50 02h					16.2.50 08h				
Zeit																				
Druck (Bll)	1009.1 mb					1010.7 mb					1015.2 mb					1018.3 mb				
Bodendruck	1008 "					1010 "					1015 "					1018 "				
0°Grenze	1400 m					2200 m					1100 m					2300 m				
PP	hh	TT	TdTd	dd	ff	hh	TT	TdTd	dd	ff	hh	TT	TdTd	dd	ff	hh	TT	TdTd	dd	ff
Boden mm		8	7	23	16		9	8	25	28		9	8	25	26		9	7	25	26
1000	7.4	8	7	·	·	8.8	9	7	·	·	13.0	9	7	26	46	16.0	9	7	·	·
950	47	8	8	26	39	51	7	7	26	54	55	8	8	26	46	57	8	4	27	46
900	94	7	7	26	42	95	6	6	28	57	100	5	5	27	40	101	4	3	27	46
850	140	3	1	28	47	142	4	4	28	45	146	3	3	27	46	148	1	1	27	43
800	189	0	-2	27	46	191	1	-1	27	48	195	1	1	27	48	197	1	-3	27	47
700	295	-3	-5	29	54	297	-3	-5	28	54	301	-6	-8	27	50	303	-2	-13	28	53
600	416	-9	-13	28	53	418	-10	-12	28	58	421	-11	-20	28	58	425	-8	-22	28	58
500	555	-18	-23	30	56	556	-18	-20	28	61	559	-21	-31	28	67	563	-18	-30	29	62
400	717	-30	-36	30	62	719	-29	-34	28	65	720	-31	-39	29	68	726	-30	-40	29	69
300	915	-47	·	31	73	919	-43	·	29	74	918	-46	·	29	82	926	-44	·	29	72
200	1174	-64		30	92	1180	-62	·	·	·	1176	-65	·	30	87	1187	-63	·	28	74
100	1549	-58	·	·	·	(1402)	·	·	·	·	1598	-60	·	·	·	1610	-54	·	·	·
Markante Punkte Druck in ganzen mb	782	-1	-3			845	-49				970	7	6			957	6	4	·	·
	761	-1	-1			850	-53	·	30	91	862	3	3			926	6	4	·	·
	634	-8	-11			225	-57	·	·	·	834	3	3			820	2	-2	·	·
	620	-8	-11			213	-58	·	·	·	708	-4	-7			750	-2	-7	27	43
	280	-51	·			168	-67	·	·	·	683	-5	-11			162	-73	·	·	·
	170	-72	·			157	-69	·	·	·	172	-71				160	-73	·	·	·
	110	-58	·			130	-63	·	·	·	162	-66	·			130	-64	·	·	·
	094	-58	·			118	-63	·	·	·	150	-64	·			084	-58	·	·	·
	·	·	·			·	·	·	·	·	130	-63	·			·	·	·	·	·
											110	-62								
											090	-59	·							
Tropopause (m)	12700 m					12900 m					12600 m					13100 m				
Relative Topographie 300/500	360 Dm					363 Dm					359 Dm					363 Dm				
500/700	259 Dm					258 Dm					258 Dm					260 Dm				
700/1000	288 Dm					289 Dm					288 Dm					288 Dm				
500/1000	547 Dm					547 Dm					546 Dm					548 Dm				

419 Iserlohn 25 m

Isobarenflächen Höhe, Temperatur, Feuchte, Wind	15.2.50 14h					15.2.50 20h					16.2.50 02h					16.2.50 08h				
Zeit																				
Druck (Bll)	1018.6 mb					1020.2 mb					1024.0					1026.8 mb				
Bodendruck	984 "					989 "					993					995 "				
0°Grenze	1900 m					1900 m					1500 - 2000 m					1500 1900 2700 m				
PP	hh	TT	TdTd	dd	ff	hh	TT	TdTd	dd	ff	hh	TT	TdTd	dd	ff	hh	TT	TdTd	dd	ff
Boden mm		7	7	23	18		9	8	28	20		9	7	25	24		9	6	25	13
1000	12.8	·	·	·	·	16.5	·	·	·	·	19.6	·	·	·	·	21.8	·	·	·	·
950	58	6	5	24	40	59	7	6	26	28	62	7	6	26	41	64	6	4	24	31
900	99	4	4	26	45	103	4	4	26	36	106	3	1	26	49	108	4	4	26	42
850	143	2	2	27	47	149	2	1	27	43	152	1	-1	26	46	154	0	0	27	47
800	194	-1	-1	29	49	198	-1	-3	27	37	201	0	-2	27	36	202	2	-3	28	46
700	300	-5	-9	29	29	304	-4	-11	28	43	307	-4	-12	28	46	310	-2	-15	30	49
600	419	-19	-20	30	50	424	-10	-21	29	48	427	-8	-19	28	58	431	-7	-22	29	50
500	557	-20	-26	31	45	562	-21	-31	30	53	566	-19	-29	29	60	571	-17	-31	29	59
400	718	-32	-40	31	49	723	-33	-42	30	47	728	-31	-39	29	50	734	-31	-43	29	43
300	914	-50	·	31	62	918	-48	·	31	52	926	-47	·	29	50	932	-48	·	29	43
200	1170	-64	·	31	72	1173	-68	·	31	74	1183	-66	·	30	65	1186	-67	·	30	44
100	·	·	·	·	·	(1596)	·	·	·	·	1611	-57	·	·	·	1613	-55	·	29	10
Markante Punkte Druck in ganzen mb	939	6	5			941	4	4	·	·	940	0	-2	·	·	965	9	5		
	830	2	2			792	-2	-5			796	0	-2	·	·	918	4	2		
	760	-3	-5			738	-2	-7	·	·	709	-4	-11	·	·	908	4	2		
	726	-2	-18			561	-13	-23	·	·	678	-4	-12	·	·	822	-2	-2		
	667	-8	-14			550	-14	-26	29	53	650	-6	-15	28	50	773	2	-8		
	283	-53	·			190	-70	·	·	·	570	-10	-21	·	·	266	-55	·		
	216	-64	·			166	-70	·	·	·	318	-43	·	·	·	234	-61	·		
	194	-64	·			138	-62	·	·	·	285	-49	·	·	·	184	-70	·		
	·	·	·			120	-61	·	·	·	211	-64	·	·	·	162	-70	·		
											190	-67	·	·	·	086	-53	·		
											178	-67	·	·	·	050	-56	·		
											110	-58	·	·	·	·	·	·		
											097	-57	·	·	·					
Tropopause (m)	11200 m					12000 m					12100 m					12500 m				
Relative Topographie 300/500	357 Dm					356 Dm					360 Dm					361 Dm				
500/700	257 Dm					258 Dm					259 Dm					261 Dm				
700/1000	287 Dm					287 Dm					287 Dm					288 Dm				
500/1000	544 Dm					545 Dm					546 Dm					549 Dm				

034 Schleswig-La. 20m

Isobarenflächen Höhe, Temperatur, Feuchte, Wind	15.2.50 14h					15.2.50 20h					16.2.50 02h					16.2.50 08h				
Zeit																				
Druck (Bll)	1009.7 mb					1007.5 mb					1013.0 mb					1015.7 mb				
Bodendruck	1007 "					1005 "					1011 "					1013 "				
0°Grenze	400 - 500 m					2200 m					1700 m					2100 m				
PP	hh	TT	TdTd	dd	ff	hh	TT	TdTd	dd	ff	hh	TT	TdTd	dd	ff	hh	TT	TdTd	dd	ff
Boden mm		3	2	19	14		8	7	26	30		8	7	27	26		7	6	26	30
1000	7.8	2	2	·	·	6.1	7	7	·	·	10.6	7	7	·	·	12.6	7	6	·	·
950	46	0	0	·	·	48	7	7	·	·	53	6	6	·	·	55	6	5	·	·
900	92	-1	-1	·	·	93	6	6	·	·	97	5	4	·	·	99	5	4	·	·
850	138	-1	-1	·	·	139	4	2	·	·	143	2	1	·	·	145	3	1	·	·
800	186	-2	-2	·	·	188	2	-1	·	·	192	-1	-3	·	·	194	1	-1	·	·
700	291	-7	-8	·	·	295	-5	-9	·	·	298	-5	-9	·	·	300	-6	-11	·	·
600	410	-12	-16	·	·	414	-12	-18	·	·	417	-13	-16	·	·	420	-11	-19	·	·
500	547	-21	-26	·	·	551	-21	-27	·	·	554	-21	-26	·	·	558	-19	-27	·	·
400	709	-32	-37	·	·	712	-32	-39	·	·	715	-33	-38	·	·	720	-32	-40	·	·
300	906	-47	·	·	·	908	-49	·	·	·	912	-47	·	·	·	917	-46	·	·	·
200	1164	-66	·	·	·	1162	-69	·	·	·	·	·	·	·	·	1174	-58	·	·	·
100	1.00	-54	·	·	·	1589	-59	·	·	·	·	·	·	·	·	1595	-62	·	·	·
Markante Punkte Druck in ganzen mb	960	0	0			962	6	6			964	6	6			990	6	6		
	830	-1	-1			940	8	8			930	7	7			906	6	6		
	642	-9	-13			667	-8	-12			730	-5	-7			189	-69	·		
	144	-67	·			650	-8	-14			717	-4	-8			170	-69	·		
	160	-59	·			625	-9	-16			260	-53	·			140	-67	·		
	130	-57	·			190	-71	·			·	·				110	-62	·		
	110	-55	·			160	-63	·								090	-58	·		
	095	-52	·			150	-62	·								084	-58	·		
	·	·				130	-61	·								·	·			
						110	-59	·												
						090	-59	·												
						·	·													
Tropopause (m)	11800 m					11900 m					— m					12000 m				
Relative Topographie 300/500	359 Dm					357 Dm					358 Dm					359 Dm				
500/700	256 Dm					257 Dm					256 Dm					258 Dm				
700/1000	283 Dm					288 Dm					287 Dm					287 Dm				
500/1000	539 Dm					545 Dm					543 Dm					545 Dm				

338 Hannover-La. 51m

Isobarenflächen Höhe, Temperatur, Feuchte, Wind	15.2.50 14h					15.2.50 20h					16.2.50 02h					16.2.50 08h				
Zeit																				
Druck (Bll)	1012.4 mb					1015.0 mb					1019.1 mb					1022 mb				
Bodendruck	1006 "					1008 "					1013 "					1016 "				
0°Grenze	1600 m					1540 m					2100 m					1300 1800 2400 m				
PP	hh	TT	TdTd	dd	ff	hh	TT	TdTd	dd	ff	hh	TT	TdTd	dd	ff	hh	TT	TdTd	dd	ff
Boden mm		4	4	22	02		10	8	23	18		9	9	24	18		10	7	22	16
1000	10.0	4	4	23	12	12.3	10	6	26	30	15.7	8	8	26	32	18.0	9	6	26	36
950	52	4	3	26	30	55	7	6	26	44	58	6	5	26	46	60	6	3	26	41
900	94	3	3	27	35	99	5	5	27	52	102	4	3	28	50	104	3	1	27	48
850	142	1	0	28	42	145	3	3	28	54	148	2	2	28	48	150	-1	-3	28	42
800	190	-2	-3	28	49	194	0	-2	28	50	197	1	0	28	41	198	2	-7	28	40
700	295	-6	-13	29	44	300	-5	-14	28	56	304	-4	-8	28	49	305	-2	-8	29	45
600	415	-10	-16	30	44	419	-11	-23	29	58	424	-9	-23	29	56	426	-9	-22	29	55
500	553	-20	-27	30	45	557	-20	-29	29	48	563	-19	-33	29	62	564	-20	-32	29	54
400	715	-34	-41	31	62	719	-34	-39	30	57	725	-32	-42	29	64	726	-34	-42	29	63
300	909	-51	-	32	75	916	-48	·	31	65	922	-48	·	30	67	924	-47	·	30	66
200	1162	-70	·	32	90	1172	-68	·	31	90	(1178)	·	·	·	·	1179	-69	·	·	·
100	·	·	·	·	·	1596	-60	·	·	·	·	·	·	·	·	·	·	·	·	·
Markante Punkte Druck in ganzen mb	993	5	4	·	·	938	6	6								825	-2	-5	·	·
	962	4	3	·	·	977	6	6								811	2	-6	·	·
	913	4	3	·	·	774	-2	-7								759	1	-10	·	·
	714	-4	-12	·	·	589	-11	-22								742	-1	-12	·	·
	650	-9	-17	30	48	205	-68	·								650	-4	18	29	52
	181	-75	·	·	·	179	-69	·								640	-4	-18	·	·
	·	·	·	·	·	149	-62	·								213	-66	·	·	·
						130	-62	·								180	-72	·	·	·
						110	-67	·								137	-61	·	·	·
						098	-59	·								·	·	·	·	·
						·	·	·												
Tropopause (m)	— m					11400 m					— m					12400 m				
Relative Topographie 300/500	358 Dm					359 Dm					359 Dm					360 Dm				
500/700	258 Dm					258 Dm					259 Dm					259 Dm				
700/1000	285 Dm					287 Dm					288 Dm					287 Dm				
500/1000	543 Dm					545 Dm					547 Dm					546 Dm				

Flugzeug

Isobarenflächen Höhe, Temperatur, Feuchte, Wind						
Zeit						
Druck (Bll)						
Bodendruck						
0°Grenze						
PP	hh	TT	TdTd	hh	TT	TdTd
Boden mm						
1000						
950						
900						
850						
800						
750						
700						
650						
600						
550						
500						
450						
400						
350						
300						
Tropopause (m)	m			m		
Relative Topographie 300/500	Dm			Dm		
500/700	Dm			Dm		
700/1000	Dm			Dm		
500/1000	Dm			Dm		

Klartext:

Höhenwinde

dd: Windrichtung (36teilig) ff: Windgeschwindigkeit (Knoten)

Ort	Roetgen	Gottingen																																		
Zeit	16.2 03h	16.2 09h																																		
Höhe (m)	dd	ff	dd	ff	dd	ff	dd	ff	dd	ff	dd	ff	dd	ff	dd	ff	dd	ff	dd	ff	dd	ff	dd	ff	dd	ff	dd	ff	dd	ff	dd	ff	dd	ff	dd	ff
Boden	25	12	23	16																																
300	·	·	23	16																																
600	24	26	24	34																																
900	26	40	25	36																																
1200	26	50	27	48																																
1500			27	48																																
1800																																				
2100																																				
2400																																				
2700																																				
3000																																				
3600																																				
4200																																				
4800																																				
5400																																				
6000																																				
6600																																				
7200																																				
7800																																				
8400																																				
9000																																				
9900																																				
10800																																				
12000																																				
13500																																				
15000																																				

Täglicher Wetterbericht

Herausgegeben vom Meteorologischen Amt für Nordwestdeutschland
Zentralamt für die Britische Zone
Hamburg 4, Bernhard-Nochtstr. 76

Jahrgang 75 Nr. 48a — Bezugspreis je Monat 10.- DM einschl. Postzustellgebühr — Freitag den 17. Februar 1950

gestern 12 Uhr MGZ

Landstationen	Höhe (NN)	iiiTdTd	Nddff	VVwwW	PPPTT	$N_hC_hh_Cc_Mc_M$	$6a_xapp$	$8N_sCh_sh_s$	$8N_sCh_sh_s$	
List/Sylt	16	020 06	82523	30026	15307	7547x	60220	87616		See 3
Husum	13	029 06	82528	40025	17507	855xx	61120			
Cuxhaven	2	131 06	82429	60022	19909	856xx	60316			
Norderney	13	113 07	72421	60022	20608	756xx	60220			See 6
Emden	6	203 07	72436	81012	21209	754xx	61016			
Jever	5	122 07	82528	81022	20611	855xx	61117			
Flensburg	41	033 07	82528	30026	17008	872xx	60321			
Schleswig-La.	20	034 07	82530	64016	18008	373xx	62215	88615	88008	
Kiel	8	045 08	82727	50022	18510	873xx	60323			
Lübeck	13	156 08	82422	75026	19611	653xx	60218	88610	86608	
Hamburg-Fu.	14	147 08	82523	80022	21011	654xx	60217	88630	86612	
Lathen	8	204 04	82313	81022	23911	854xx	61116			
Bramsche	86	316 08	82424	82025	25310	754xx	61014			
Bremen	3	224 05	72528	81022	23112	584xx	60319	85815		
Hannover-La.	51	338 07	82718	81022	24711	854xx	60218			
Lüneburg	28	244 08	82522	80022	21611	6552x	60219			
Dannenberg	50	253 07	82724	80505	22710	873xx	61121			
Braunschweig	82	348 06	82518	98026	25211	754xx	60221			
Göttingen	151	444 06	82412	81022	27811	855xx	61114			
Bocholt	22	406 06	82018	50022	26611	474xx	61116			
Gütersloh	70	320 07	82520	40505	27711	7542x	60215			
Salzuflen	96	325 06	82515	50505	26110	6732x	60218	86015	81009	
Bückeburg	67	330 03	82628	80205	26907	754xx	61116			
Iserlohn	258	419 05	82518	60022	29209	554xx	60207	88640	85615	
Essen-Mülheim	120	410 06	82322	50022	28810	564xx	60218	88630	85015	
Roetgen	463	503 04	82715	81032	29707	754xx	61115	87615		
Bonn	62	512 06	72504	82021	31512	756xx	60219	87640	82013	
Alt-Astenberg *	780	427 03	72516	82015	35905	652xx	60212	87614	86605	
Braunlage *	607	452 04	82511	99506	51907	754xx	61113			
Feuerschiffe		iiiTdTd	Nddff	VVwwW	PPPTT	$N_hC_hh_Cc_Mc_M$	$1d_sd_sd_s/H_w$	$3RRT_bT_b$	6/app	
F-Schiff S2	o	001 06	82226	97022	17107	4577x	12235		6x122	
" " Elbe 1	o	005 05	82324	97022	18907	865xx	12333		6x317	
" " P11	o	004 07	82530	97022	18007	0097x	12335		6x318	
" " Fehmarnbelt	o	006 04	82621	97026	17006	854xx	12621		6x220	

gestern 18 Uhr MGZ

iiiTdTd	Nddff	VVwwW	PPPTT	$N_hC_hh_Cc_Mc_M$	$6a_xapp$	$7RRT_bT_b$	$8N_sCh_sh_s$	$8N_sCh_sh_s$	
020 04	42525	40021	17806	00941	60214	70107	84599		See 3
029 06	82526	30022	19907	756xx	62315	70008			
131 07	72426	60022	22609	756xx	60214	79710			
113 06	42421	75010	22808	00902	60315	70009			
203 07	12323	75012	24109	00940	61221	70011			
122 06	42523	75012	23209	00942	60217	70012			
033 05	82725	40022	18707	865xx	60212	70108			
034 06	72528	48022	20808	755xx	60216	70109	87625		
045 07	82627	80182	20710	855xx	61217	70310			
155 07	82620	75022	20111	854xx	60217	79612	88610		
147 07	82520	80022	23511	856xx	60218	70012	88645		
204 07	82513	81022	26111	855xx	60215	70012			
316 07	82320	81022	27510	855xx	61215	70012			
224 06	82522	81182	25611	284xx	60219	70012	88623	82815	
338 06	82716	85022	26310	854xx	60214	70011			
244 07	82218	81022	24311	856xx	60321	70012			
253 07	82721	81025	24811	753xx	61418	79712			
348 06	82518	75022	27110	854xx	60218	79711			
444 04	82508	98022	29710	856xx	61317	70012			
406 07	82013	75022	28611	754xx	61212	79711			
320 06	82518	32022	29310	855xx	61213	79711	88626		
325 06	82518	40022	27710	664xx	61414	79711	86015		
330 07	82026	40032	28110	455xx	61212	79711	88645	84625	
419 04	82513	60022	30709	854xx	60309	70009	88613		
410 06	82116	50022	30109	664xx	61210	79710	88630	86015	
503 04	82509	75032	31107	854xx	61411	70008	88616		
512 06	82102	81022	31910	855xx	60406	70012	88620		
427 03	72816	81012	37104	352xx	65408	79705	87603	83605	
452 02	72515	97025	53706	754xx	65209	79207			
iiiTdTd	Nddff	VVwwW	PPPTT	$N_hC_hh_Cc_Mc_M$	$1d_sd_sd_s/H_w$	$3RRT_bT_b$	6/app		
001 06	72320	97022	20008	6577o	12334	30003	6x320		
005 05	52524	98011	21607	1171o	12433	30006	6x318		
004 06	62429	97012	21007	9xxxx	12436	30005	6x315		
006 04	82619	98022	18906	855xx	12621	30608	6x312		

heute 0 Uhr MGZ

Landstationen	Höhe (NN)	iiiTdTd	Nddff	VVwwW	PPPTT	$N_hC_hh_Cc_Mc_M$	$6a_xapp$	$8N_sCh_sh_s$	$8N_sCh_sh_s$	
List/Sylt	16	020 05	82524	50032	20107	865xx	60209	88022		See 3
Husum	13	029 06	82526	30031	22407	854xx	67208			
Cuxhaven	2	131 06	82524	50022	25808	856xx	60216			
Norderney	13	113 05	72419	81022	25207	755xx	64106			
Emden	6	203 06	32324	75012	26208	35400	64209			
Jever	5	122 06	82522	75021	25909	855xx	67110			
Flensburg	41	033 05	72624	97031	21108	754xx	61108			
Schleswig-La.	20	034 06	82526	48022	22908	8xxxx	64405	88xxx		
Kiel	8	045 06	72624	81022	22909	755xx	60306			
Lübeck	13	156 06	72620	50012	24409	765xx	61111			
Hamburg-Fu.	14	147 06	72517	64031	25809	757xx	60310	87650		
Lathen	8	204 07	32213	81012	27809	356oo	60207			
Bramsche	86	316 06	62317	81012	29009	655oo	60202			
Bremen	3	224 05	82518	80022	28010	765xx	60212	87026		
Hannover-La.	51	338 06	82710	75022	28809	855xx	60207			
Lüneburg	28	244 07	82212	75022	26709	857xx	60309			
Dannenberg	50	253 06	82920	81022	27709	854xx	60210			
Braunschweig	82	348 05	82610	80022	29209	855xx	60205			
Göttingen	151	444 04	81810	98022	31608	854xx	60307			
Bocholt	22	406 06	02009	97020	29508	00900	60300			
Gütersloh	70	320 06	82410	32022	30709	855xx	67105	88528		
Salzuflen	96	325								
Bückeburg	67	330 06	82420	04032	30009	856xx	60204	88602		
Iserlohn	258	419 03	32006	60011	31708	35500	60301			
Essen-Mülheim	120	410 04	42015	50012	30108	466oo	64002			
Roetgen	463	503 01	02012	81020	31505	00900	60704			
Bonn	62	512 03	02305	98002	32808	00900	60300			
Alt-Astenberg *	780	427 02	62216	97012	37903	653xx	60303			
Braunlage *	607	452 02	32708	97002	55505	354oo	60211			
Feuerschiffe		iiiTdTd	Nddff	VVwwW	PPPTT	$N_hC_hh_Cc_Mc_M$	$1d_sd_sd_s/H_w$	$3RRT_bT_b$	6/app	
F-Schiff S2	o	001 06	02222	97020	21407	00900	12235		6x305	
" " Elbe 1	o	005 04	82224	98032	23907	xxxxx	122xx		6x307	
" " P11	o	004 06	82429	97031	23107	9xxxx	12436		6x302	
" " Fehmarnbelt	o	006 03	62719	98031	21206	645xx	12722		6x313	

heute 6 Uhr MGZ

iiiTdTd	Nddff	VVwwW	PPPTT	$N_hC_hh_Cc_Mc_M$	$6a_xapp$	$7RRT_bT_b$	$8N_sCh_sh_s$	$8N_sCh_sh_s$	
020 04	02528	50020	19106	00900	60609	70004			See 3
029 04	12524	40021	21907	00940	61505	70006			
131 06	02422	80022	25007	00900	60900	70007			
113 04	02319	75020	24707	00900	60003	70007			
203 04	02223	75022	25606	00900	61104	70006			
122 05	02318	45020	25307	00900	60701	70007			
033 05	02518	40010	20607	00900	60601	70007			
034 05	02524	64021	23007	00900	60703	70007			
045 06	12620	81011	23008	00940	60602	70008			
156 07	02422	81022	24308	00900	60603	70008			
147 05	12315	64022	25307	15600	60703	70007	81630		
204 05	02313	81020	27707	00900	62203	70007			
316 04	02213	81020	29106	00900	61201	70006			
224 04	02317	80020	27807	00900	60203	70007			
338 04	02508	81020	28307	00900	60703	70007			
244 06	02216	75022	26008	00900	60907	70007			
253 06	12722	50032	26707	00941	60906	70007			
348 03	02508	97012	29307	00900	00401	70007			
444 02	51810	81010	32004	00900	60203	70004			
406 04	01803	50020	29206	00900	60300	70006			
320 03	01808	64021	30305	00900	61702	70004			
325 04	02309	50000	29607	00900	61601	70007			
330 04	12020	80032	29708	00902	61401	70008			
419 02	02304	75021	31306	00900	61504	70006			
410 03	01916	81020	30107	00900	61900	70007			
503 01	01810	81020	31104	00900	61903	70004			
512 03	02305	98000	32106	00900	61300	70005			
427 02	02207	97022	38003	00900	65204	70002			
452 02	72510	98010	56203	654xx	65205	70003			
iiiTdTd	Nddff	VVwwW	PPPTT	$N_hC_hh_Cc_Mc_M$	$1d_sd_sd_s/H_w$	$3RRT_bT_b$	6/app		
001 05	02323	97020	21107	00900	12355	30001	6x201		
005 04	02224	98020	23505	xx9xx	122xx	30005	6x801		
004 05	02323	97001	23006	9xxxx	12355	30003	6x300		
006 03	12519	98012	20905	14600	12521	30005	6x907		

Deutsche Schiffsmeldungen (Schlüssel: YQL$_o$L$_o$L$_a$ L$_o$L$_o$L$_o$GG Nddff VVwwW PPPTT $N_hC_hh_Cc_Mc_M$)

16. Februar 1950

Tannenberg	53672	10800	32013	97221	00501		Antares	53571	05807	82509	97205	06807		Antares	53577	05211	82518	98205	04508	
Marburg, Max.	53618	04300	83313	97809	99906		Berlin	53625	05007	82113	97022	97407		Kassel	53703	17111	30709	98268	08854	
Surf	53692	14300	90905	98227	06153		Franz Schau	53703	17207	50409	98028	07852		Lacklan	53337	24111	70905	99032	23716	
Friedr. Busse	53573	06000	82513	97032	03805		Kons. Dubbers	50621	13607	62724	98031	81106		Ernst Flohr	53582	05617	82430	98011	xxx08	
Neptun	53693	15500	20902	98011	05152		H. Baumgarten	50635	21607	50413	98021	77205		J. H. Behrens	50617	13717	72124	96032	80xxx	
Auguste Kamp	53701	17100	11005	98028	06353		Neptun	53693	15506	30505	98227	05951		Bernh. Janssen	53620	04217	82113	97602	98606	
Württemberg	53657	08300	31115	98012	99001		Mannheim	53575	05007	82205	95638	057xx		Jordenham	53703	17217	80513	96727	10052	
Meersburg	53693	15300	90709	97888	05953		Marienburg	53670	09307	21409	98030	02802		Stern	50633	21617	70705	98022	77304	
Nordenham	53693	14600	68709	98018	06051		Stern	50633	21911	80909	97022	78306		Albert Fust	53543	07117	42618	98011	20907	
Glückauf	53663	09602	11818	98029	01002		Franz Schau	53703	17212	41109	97208	09252		Herm. Bösch	53582	04817	82128	96508	06367	
Ostmark	53704	17200	51305	97011	06254		Glückauf	53643	07213	81413	96532	99103		Berlin	53600	05323	82218	97022	01408	
Anna Flohr	53651	06605	82713	97636	10406		Fritjof	53599	03412	81618	94595	99607		Bremerhaven	53670	10123	30913	98031	02101	
Herman Bösch	53564	06107	82209	95515	08307		Neptun	53683	15512	51409	98017	08153		Kons. Dubbers	50632	18723	43205	98278	79005	
Nordstern	53682	12607	80313	97027	05751		Oldenburg	50701	17208	70209	98022	08052		Mannheim	53551	06623	82218	97028	198xx	
Drake	50632	21607	81030	98808	76005		Berlin	53617	04311	81813	96622	99207		Drake	50632	21523	00905	98020	79103	

*Luftdruckwert auf Stationshöhe reduziert

Alle Zeitangaben in mittlerer Greenwicher Zeit (MGZ)

Höhenwetterlage von heute früh

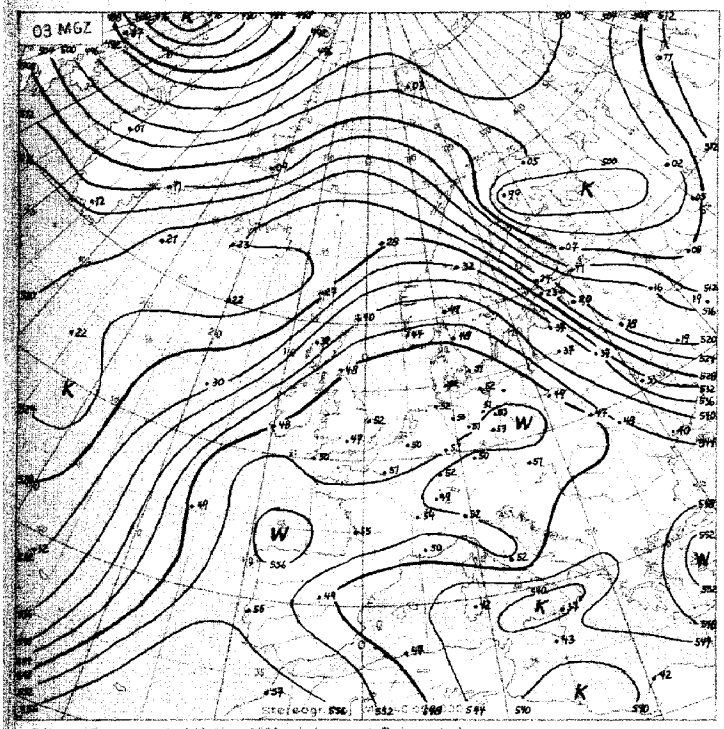

Relative Topographie 500 über 1000 mb (geopot. Dekameter)
11.-20. II. Dekadenmittel Hamburg (1935-44) = 529 geopot. Dm

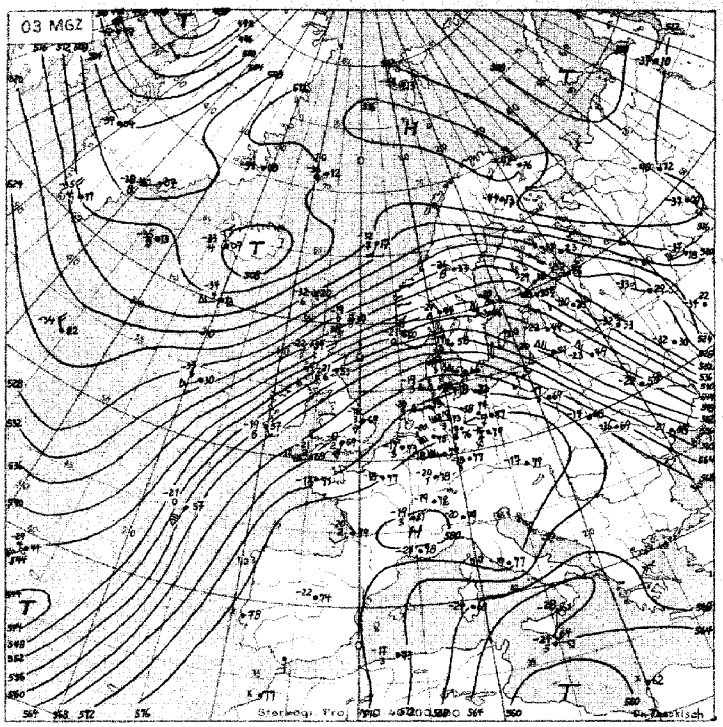

Absolute Topographie 500 mb

Eintr. Beispiel: $\frac{\text{Alt}^{-33}}{\text{T}}$ O 36 | in 500 mb -33°C etwa 70% Feuchte in 5 oder 6 km Höhe West 75 Knoten abs. Top. von 536 geopot. Dekametern

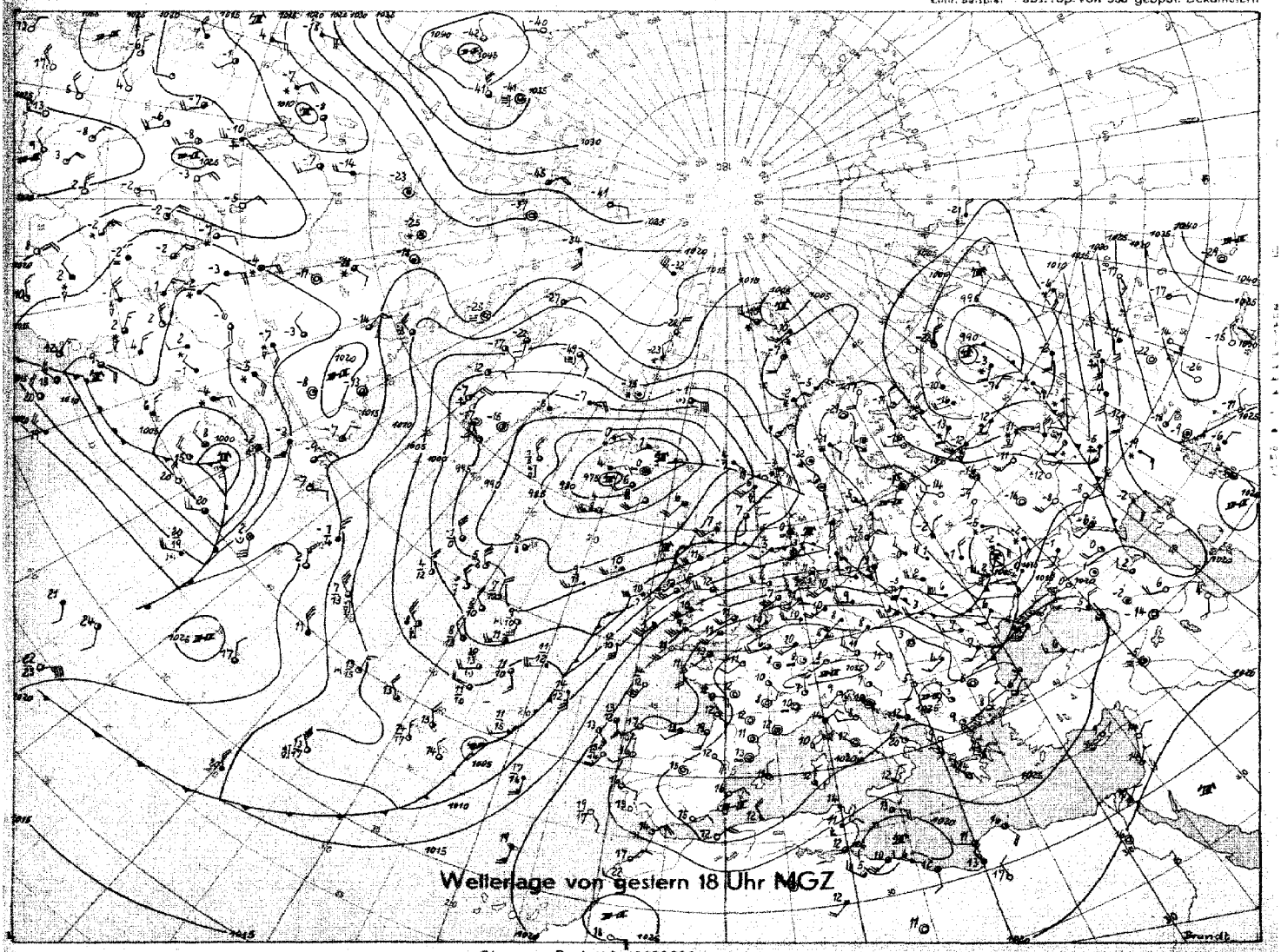

Stereogr. Proj. M. 1:40.000.000 (60. Breitengrad)

Bodenwetterlage

Freitag, 17. Februar 1950

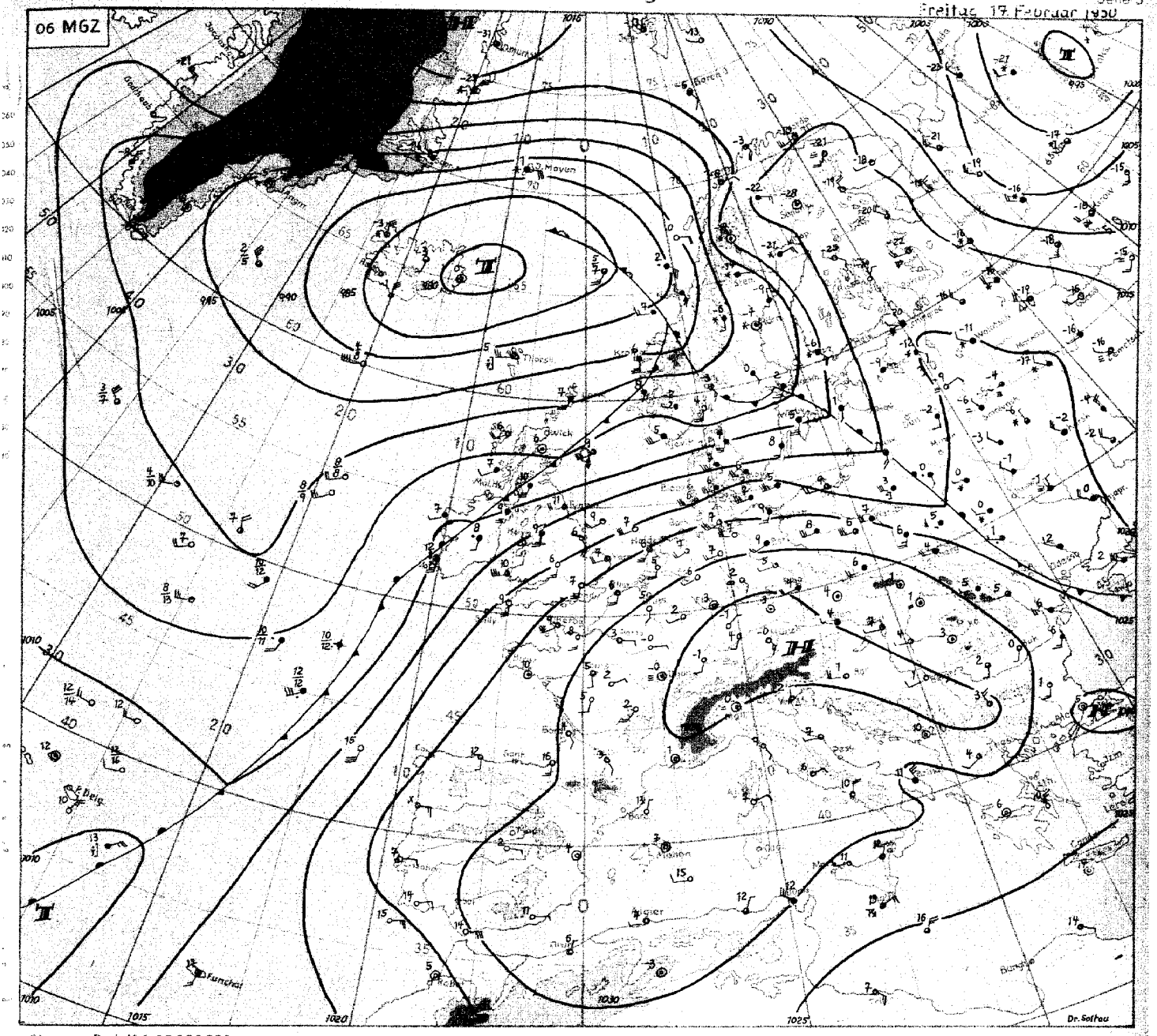

Stereogr. Proj. M.1:20 000 000

Wetterübersicht **Freitag** den **17. Februar 1950**

Das umfangreiche, aus Warmluftmassen aufgebaute Hochdruckgebiet über Mitteleuropa hat sich seit gestern noch stabilisiert. Die Mitteltemperaturen der unteren Troposphäre stiegen in seinem Kernbereich teils durch weitere Advektion, teils durch Absinkvorgänge noch um einige Grade an. Kräftig entwickelte Inversionen und eine sehr hohe Lage der 0° Grenze (in NW-Deutschland bei 700 mb) charakterisieren die Lage.

Mit allgemeiner Ausdehnung des hohen Druckes nach Norden und Nordosten verschob sich auch die Frontalzone . Damit löste sich die Bewölkung während der Nacht auch über Norddeutschland auf. Aber nach den hohen Abendtemperaturen (allgemein um 10 Grad C) kam es in der Frühe nirgends zu Bodenfrost.

Um das Hoch werden Störungen sehr rasch vom östlichen Atlantik über Südskandinavien nach Südrussland gesteuert. Das am Vortag z.B. über dem Baltikum gelegene Tief liegt heute schon nördlich vom Kaukasus. Weitere Störungen folgen auf gleicher konvexer Bahn, wobei hochreichende Warmluftmassen inzwischen auf Südskandinavien übergegriffen haben (die Mitteltemperatur über Stockholm stieg z.B. um rund 10 Grade in 24 Stunden).

Der Höhentrog, der sich von dem auffüllenden Zentraltief bei Island südwärts bis zu den Azoren erstreckt, vermag gegenüber der hochreichenden Warmluft über Westeuropa nur sehr langsam ostwärts an Raum zu gewinnen. Neue Wellen, die sich über dem östlichen Atlantik an der Frontalzone entwickeln, werden daher zunächst noch nicht auf unser Gebiet übergreifen, so dass die Vorfrühlungslage mit trockenem Strahlungswetter noch andauert.

Dr. S o l t a u

VORDRUCK GEBR. SÜLTER HAMBURG

Nr. 48 a

Freie Atmosphäre
Temperatur, Feuchte, Wind

Freitag den 17. Februar 1950

hh: Höhe in Dm PP: Druck (Zehner-mb) TT: Lufttemperatur (°C) TdTd: Taupunkttemperatur (°C) dd: Windrichtung (36teilig) ff: Windgeschwindigkeit (Knoten)

122 Jever 5m

Isobarenflächen – Höhe, Temperatur, Feuchte, Wind	Zeit	16.2.50 14h					16.2.50 20h					17.2.50 02h					17.2.50 08h				
	Druck (NN)	1021.0 mb					1024.7 mb					1025.7 mb					1025.9 mb				
	Bodendruck	1020 "					1024 "					1025 "					1025 "				
	0°Grenze	3200 m					3300 m					3100 m					2700 m				
PP		hh	TT	TdTd	dd	ff	hh	TT	TdTd	dd	ff	hh	TT	TdTd	dd	ff	hh	TT	TdTd	dd	ff
	Boden mm		12	7	25	30		8	6	28	22		8	6	23	14		8	7	23	20
	1000	17.3	10	6	23	33	20.2	8	5	·	·	20.9	8	6	·	·	21.1	8	7	·	·
	950	60	7	4	24	43	62	7	3	25	46	63	7	5	25	61	64	13	1	25	39
	900	104	6	2	27	44	107	4	0	27	39	108	9	3	27	45	109	10	-3	26	44
	850	150	2	1	27	44	153	3	-1	27	36	155	9	-3	28	46	156	7	-8	26	43
	800	199	3	-2	27	48	202	7	-7	28	41	205	7	-8	27	47	205	4	-12	26	44
	700	307	1	-12	29	58	311	1	-14	28	48	314	0	-14	26	49	312	-2	-19	26	48
	600	429	-7	-22	30	65	433	-9	-24	28	62	436	-9	-26	26	50	434	-9	-26	25	53
	500	569	-17	-31	29	64	571	-20	-36	28	56	573	-20	-35	26	51	572	-18	-35	26	54
	400	733	-28	-40	29	63	733	-31	-44	28	56	736	-31	-44	26	50	735	-31	-44	25	51
	300	932	-44	·	28	52	930	-47	·	29	56	933	-47	·	27	58	933	-47	·	25	59
	200	1193	-61	·	29	54	1188	-68	·	28	53	1192	-66	·	26	51	1192	-63	·	26	50
	100	1605	-62	·	·	·	1602	-66	·	·	·	1609	·	·	·	·	1617	-58	·	·	·
Markante Punkte – Druck in ganzen mb		921	7	4	·	·	848	3	-1	·	·	922	6	4	·	·	946	13	3	·	·
		832	1	-1	·	·	828	7	-5	·	·	889	11	1	·	·	929	12	-1	·	·
		821	1	-1	·	·	483	-20	-37	·	·	830	5	-8	·	·	573	-12	-28	·	·
		780	5	-4	·	·	346	-41	·	·	·	787	8	-7	·	·	773	-68	·	·	·
		450	-21	-34	29	63	341	-41	·	·	·	630	-5	-22	26	50	461	-65	·	·	·
		232	-55	·	·	·	170	-70	·	·	·	633	-5	-22	·	·	150	-66	·	27	35
		220	-58	·	·	·	150	-69	·	28	50	483	-20	-35	·	·	130	-61	·	27	39
		210	-59	·	·	·	130	-71	·	28	47	450	-23	-38	·	·	118	-62	·	·	·
		170	-69	·	29	54	084	-65	·	·	·	170	-71	·	26	50	090	-58	·	·	·
		150	-69	·	30	56	·	·	·	·	·	143	-72	·	·	·	080	-56	·	·	·
		110	-62	·	·	·						150	-69	·	27	45	065	-54	·	·	·
		105	-62	·	·	·						130	-66	·	28	42	·	·	·	·	·
												110	-62	·	·	·					
Trappopause (m)		12900 m					11800 m					13300 m					12900 m				
Relative Topographie	300/500	363 Dm					359 Dm					360 Dm					361 Dm				
	500/700	261 Dm					260 Dm					259 Dm					260 Dm				
	700/1000	290 Dm					291 Dm					293 Dm					291 Dm				
	300/1000	551 Dm					551 Dm					552 Dm					551 Dm				

419 Iserlohn 258m

Isobarenflächen – Höhe, Temperatur, Feuchte, Wind	Zeit	16.2.50 14h					16.2.50 20h					17.2.50 02h					17.2.50 08h				
	Druck (NN)	1029.7 mb					1031.2 mb					1031.6 mb					1031.5 mb				
	Bodendruck	998 "					999 "					997 "					999 "				
	0°Grenze	1300 + 1700 + 3200 m					3400 m					3000 m					2900 m				
PP		hh	TT	TdTd	dd	ff	hh	TT	TdTd	dd	ff	hh	TT	TdTd	dd	ff	hh	TT	TdTd	dd	ff
	Boden mm		9	6	24	47		9	4	25	49		7	4	22	09		7	3	21	09
	1000	24.1	·	·	·	·	26.4	·	·	·	·	25.6	·	·	·	·	25.4	·	·	·	·
	950	66	6	5	23	31	68	6	2	25	28	68	5	3	24	28	68	10	2	23	20
	900	110	2	2	27	37	111	2	-1	26	35	112	8	2	30	23	113	10	-4	25	21
	850	156	-2	-2	27	40	157	9	2	28	37	159	9	-2	28	26	160	9	-7	26	23
	800	205	5	-6	28	44	207	9	-2	29	28	208	6	-8	27	30	210	6	-13	27	26
	700	313	1	-20	29	49	316	2	-17	29	36	316	-1	-18	25	40	316	-2	-21	26	33
	600	435	-8	-28	30	52	438	-8	-21	28	40	437	-9	-16	25	40	438	-9	-27	25	50
	500	574	-17	-38	30	46	577	-19	-32	28	35	576	-20	-35	25	42	576	-20	-36	25	40
	400	737	-31	·	·	·	738	-33	-44	28	32	737	-32	-45	27	38	738	-33	-47	25	39
	300	935	-47	·	29	36	935	-46	·	30	35	932	-49	·	26	35	933	-51	·	24	41
	200	1192	-66	·	29	37	1190	-68	·	30	40	1187	-70	·	26	28	1188	-67	·	25	50
	100	1614	-57	·	30	38	1614	-57	·	28	36	·	·	·	·	·	1609	-60	·	27	38
Markante Punkte – Druck in ganzen mb		936	4	4	·	·	875	1	-2	·	·	924	4	2	·	·	972	7	3	·	·
		843	-2	-2	·	·	848	11	2	·	·	880	11	1	·	·	935	12	-1	·	·
		828	7	-4	·	·	775	8	-4	·	·	180	-73	·	·	·	909	10	-4	·	·
		733	2	-16	·	·	728	3	-6	·	·	170	-71	·	28	30	869	10	-5	·	·
		720	2	-18	·	·	713	3	-10	·	·	165	-70	·	·	·	265	-57	·	·	·
		550	-14	-34	30	51	180	-72	·	·	·	·	·	·	·	·	228	-63	·	·	·
		170	-72	·	29	42	150	-66	·	28	36						178	-70	·	·	·
		156	-73	·	·	·	110	-60	·	28	38						150	-68	·	28	37
		150	-69	·	30	47	083	-51	·	·	·						090	-59	·	28	35
		090	-57	·	30	39	·	·	·	·	·						085	-59	·	·	·
		084	-56	·	·	·											·	·	·	·	·
		·	·	·	·	·															
Trappopause (m)		13600 m					12500 m					11800 m					12600 m				
Relative Topographie	300/500	341 Dm					358 Dm					358 Dm					357 Dm				
	500/700	260 Dm					261 Dm					259 Dm					259 Dm				
	700/1000	289 Dm					290 Dm					290 Dm					292 Dm				
	300/1000	549 Dm					551 Dm					549 Dm					551 Dm				

034 Schleswig-La. 20m

Isobarenflächen – Höhe, Temperatur, Feuchte, Wind	Zeit	16.2.50 14h					16.2.50 20h					17.2.50 02h					17.2.50 08h				
	Druck (NN)	1018.8 mb					1021.5 mb					1023.5 mb					1023.7 mb				
	Bodendruck	1016 "					1019 "					1021 "					1021 "				
	0°Grenze	1700-2000, 2700-2800 m					1800, 1900, 3100 m					3000 m					2500 m				
PP		hh	TT	TdTd	dd	ff	hh	TT	TdTd	dd	ff	hh	TT	TdTd	dd	ff	hh	TT	TdTd	dd	ff
	Boden mm		9	7	26	28		8	6	25	28		8	6	25	28		7	5	25	26
	1000	15.6	8	7	·	·	17.5	7	6	·	·	19.2	7	6	26	46	19.3	7	4	26	46
	950	58	7	4	·	·	60	8	6	27	36	61	5	3	26	42	62	11	-1	26	52
	900	102	5	2	·	·	104	5	4	27	40	105	2	2	27	44	107	9	-6	27	56
	850	148	2	-2	·	·	151	2	1	27	57	152	8	-4	28	65	154	7	-11	27	56
	800	197	-1	-6	·	·	199	2	-4	27	56	202	7	-7	28	62	203	3	-14	27	57
	700	304	-1	-16	·	·	307	0	-12	29	60	310	0	-16	27	57	310	-1	-20	27	53
	600	425	-10	-22	·	·	429	-9	-26	29	67	432	-8	-24	27	59	432	-9	-29	27	60
	500	564	-18	-28	·	·	567	-18	-33	29	68	570	-19	-34	27	59	570	-18	-37	27	67
	400	727	-31	-40	·	·	730	-31	-46	29	66	732	-31	-44	27	62	733	-31	-47	27	56
	300	926	-46	·	·	·	929	-46	·	29	57	931	-46	·	28	60	930	-47	·	27	49
	200	1185	-63	·	·	·	·	·	·	·	·	1183	-63	·	28	57	1189	-64	·	27	50
	100	·	·	·	·	·						1610	-62	·	·	·	1612	-60	·	·	·
Markante Punkte – Druck in ganzen mb		999	7	6			1004	7	6			987	6	6			944	7	4		
		960	7	4			971	8	5			940	7	5			947	12	-2	·	·
		941	7	4			811	-1	-2			893	1	1			750	1	-17	27	56
		922	7	3			788	4	-8			877	9	-3			731	-1	-18	·	·
		811	-1	-4			750	3	-9			811	7	-7			705	-1	-20	·	·
		787	1	-9			692	-1	-12			789	7	-8			542	-16	-34	·	·
		744	1	-13			680	-1	-17			658	-4	-19			526	-16	-34	·	·
		735	0	-13			407	-30	-46			650	-3	-20			192	-66	·	·	·
		723	0	-15			370	-34	-48			265	-53	·			138	-66	·	·	·
		670	-3	-18			329	-42	·	·	·	269	-53	·			121	-63	·	·	·
		662	-3	-18			·	·	·	·	·	158	-79	·			110	-64	·	·	·
		534	-14	-26								144	-73	·			090	-60	·	·	·
		486	-20	-29								130	-69	·			080	-57	·	·	·
		235	-58	·								105	-62	·			070	-57	·	·	·
		184	-66	·								050	-59	·			·	·	·	·	·
Trappopause (m)		— m					— m					13200 m					12400 m				
Relative Topographie	300/500	362 Dm					362 Dm					361 Dm					360 Dm				
	500/700	259 Dm					260 Dm					260 Dm					260 Dm				
	700/1000	289 Dm					290 Dm					291 Dm					291 Dm				
	300/1000	548 Dm					550 Dm					551 Dm					551 Dm				

338 Hannover-La. 51m

Isobarenflächen – Höhe, Temperatur, Feuchte, Wind	Zeit	16.2.50 14h					16.2.50 20h					17.2.50 02h					17.2.50 08h				
	Druck (NN)	1024.7 mb					1027.7 mb					1028.7 mb					1029.2 mb				
	Bodendruck	1018 "					1021 "					1022 "					1023 "				
	0°Grenze	1500 + 1800 + 3100 m					1400, 1600, 3300 m					3100 m					3200 m				
PP		hh	TT	TdTd	dd	ff	hh	TT	TdTd	dd	ff	hh	TT	TdTd	dd	ff	hh	TT	TdTd	dd	ff
	Boden mm		11	7	23	16		10	6	24	10		9	5	24	08		8	4	24	08
	1000	20.3	10	7	26	36	22.6	8	4	26	30	23.3	8	3	25	25	23.4	8	4	25	19
	950	63	7	3	26	40	65	6	3	26	37	65	4	0	26	28	66	8	3	27	27
	900	107	3	-1	29	51	109	2	0	29	39	109	1	-2	28	33	111	9	-2	28	30
	850	153	-1	-3	30	51	155	-1	-2	28	42	156	8	-2	29	42	158	7	-4	28	30
	800	201	4	-6	30	52	203	7	-4	29	39	206	8	-5	28	42	202	6	-7	28	34
	700	309	0	-14	31	51	311	1	-13	29	48	314	0	-14	27	42	315	0	-13	27	41
	600	431	-9	-24	32	60	433	-8	-22	30	48	435	-10	-13	27	42	437	-8	-21	26	46
	500	569	-18	-32	32	55	572	-18	-33	29	54	573	-19	-33	27	46	576	-18	-30	27	39
	400	732	-31	-43	32	54	736	-31	-45	29	48	736	-32	-44	28	40	738	-31	-43	27	38
	300	931	-46	·	32	49	933	-46	·	30	45	933	-47	·	28	46	936	-47	·	26	46
	200	1190	-65	·	32	49	1190	-67	·	·	·	1190	-67	·	28	44	1196	-63	·	26	44
	100	(1610)	·	·	·	·	(1607)	·	·	·	·	1603	-63	·	·	·	·	·	·	28	44
Markante Punkte – Druck in ganzen mb		833	-2	-4			819	7	-3			894	1	-2			970	7	4	·	·
		759	4	-9			791	7	-6			861	8	-1	·	·	919	10	0	·	·
		149	-73	·			168	-74	·			812	8	-4	·	·	160	-70	·	·	·
		141	-64	·			117	-64	·			153	-74	·	·	·	·	·	·	·	·
		130	-63	·			·	·	·			150	-74	·	27	39					
		·	·	·								130	-70	·	·	·					
												110	-66	·	·	·					
												103	-63	·	·	·					
												065	-63	·	·	·					
												·	·	·	·	·					
Trappopause (m)		12800 m					12900 m					13600 m					— m				
Relative Topographie	300/500	362 Dm					361 Dm					360 Dm					361 Dm				
	500/700	260 Dm					261 Dm					259 Dm					261 Dm				
	700/1000	289 Dm					288 Dm					291 Dm					291 Dm				
	300/1000	549 Dm					549 Dm					550 Dm					552 Dm				

Flugzeug

343 Celle 39 m

Isobarenflächen – Höhe, Temperatur, Feuchte, Wind	Zeit	17.2.50 08h							
	Druck (NN)	1029.1 mb							
	Bodendruck	1024 "							
	0°Grenze	2300 m							
PP		hh	TT	TdTd	hh	TT	TdTd		
	Boden in m		8						
	1000	23.6	8						
	950	66	9						
	900	111	10						
	850	158	7						
	800	207	4						
	750	259	2						
	700	314	-2						
	650	373	-5						
	600	435	-10						
	550	502	-14						
	500	573	-19						
	450	651	-25						
	400	736	-32						
	350	828	-39						
	300	933	-47						
Trappopause (m)		— m					m		
Relative Topographie	300/500	359 Dm					Dm		
	500/700	259 Dm					Dm		
	700/1000	291 Dm					Dm		
	300/1000	550 Dm					Dm		
Klartext:		Dichte beständige Randenstreifen von 320 - 300 mb							

Höhenwinde

dd: Windrichtung (36teilig) ff: Windgeschwindigkeit (Knoten)

Ort	Quakenbrück		Göttingen		Quakenbrück		Rostgen		Göttingen																							
Zeit	16.2. 16h		16.2. 16h		17.2. 08h		17.2. 08h		17.2. 08h																							
Höhe (m)	dd	ff	dd	ff	dd	ff	dd	ff	dd	ff	dd	ff	dd	ff	dd	ff	dd	ff	dd	ff	dd	ff	dd	ff	dd	ff	dd	ff	dd	ff	dd	ff
Boden	24	21	27	12	23	14	18	12	16	12																						
300	24	26	23	12	24	29	·	·	22	14																						
600	25	41	25	20	25	30	24	11	24	16																						
900	27	39	26	20	26	33	25	13	26	20																						
1200	27	49			26	38	25	10	26	24																						
1500	27	53			26	39	24	16	26	28																						
1800					26	35	24	16	27	24																						
2100					26	35	25	26	27	26																						
2400					26	35	25	26	28	32																						
2700					26	37	24	22	27	38																						
3000					26	39	24	30	27	40																						
3600					26	47	24	40	27	42																						
4200					27	47	25	48	27	44																						
4800							24	48	26	40																						
5400									26	40																						
6000									26	50																						
6600									26	46																						
7200									26	46																						
7800									26	38																						
8400									26	44																						
9000									26	44																						
9900									25	44																						
10800									25	44																						
12000																																
13500																																
15000																																

Täglicher Wetterbericht

Herausgegeben vom Meteorologischen Amt für Nordwestdeutschland

Zentralamt für die Britische Zone

Hamburg 4, Bernhard-Nochtstr. 76

Jahrgang 75 Nr. 49 a — Bezugspreis je Monat 10-DM einschl. Postzustellgebühr — Sonnabend den 18. Febr. 1950

gestern 12 Uhr MGZ

Landstationen	Höhe (NN)	iiiTgTd	Nddff	VVwwW	PPPTT	$N_hC_hh_Cc_Ch_h$	6_0x_0pp	$8N_sC_hs_hs_h$	$8N_sC_hs_hs_h$	
List/Sylt	16	020o4	o2527	4oo2o	2o7o7	oo9oo	6o7o1			See 3
Husum	13	029o6	o2524	8oo2o	228o9	oo9oo	6o2oo			
Cuxhaven	2	131o7	o2324	4o1oo	25o11	oo9oo	615oo			
Norderney	13	113o6	o2o12	75o2o	252o9	oo9oo	6o3oo			See 3
Emden	6	203o6	o222o	5oo2o	2561o	oo9oo	6161o			
Jever	5	122o6	o2316	75o2o	25512	oo9oo	6o3o1			
Flensburg	41	033o6	o2522	97o2o	214o9	oo9oo	6o7o1			
Schleswig-Lo.	20	034o6	o2526	8oo2o	23411	oo9oo	641o6			
Kiel	8	045o7	o2424	75o2o	23112	oo9oo	613o3			
Lübeck	13	156o6	o2316	81o2o	24713	oo9oo	613o3			
Hamburg-Fu.	14	147o6	o2316	64o2o	25713	oo9oo	619o2			
Lathen	8	204o7	o2oo9	81o2o	27413	oo9oo	6o7o7			
Bramsche	86	316o7	o2o12	4oo2o	27813	oo9oo	6o714			
Bremen	3	224o4	o2324	56o2o	27o13	oo9oo	6o7o4			
Hannover-Lo.	51	338o4	o231o	81o2o	27515	oo9oo	6o716			
Lüneburg	28	244o7	o2213	81o2o	26413	oo9oo	61ooo			
Donnenberg	50	253o5	o2518	81o2o	26913	oo9oo	6o7o4			
Braunschweig	82	348o4	o2316	82o2o	29112	oo9oo	679o9			
Göttingen	151	444o6	o181o	81o2o	3o911	oo9oo	6o71o			
Bocholt	22	406o4	o2oo9	5oo2o	28212	oo9oo	6o71o			
Gütersloh	70	32oo5	o2o1o	64o2o	29514	oo9oo	6x912			
Salzuflen	96	325o2	o23o9	81o2o	28614	oo9oo	61911			
Bückeburg	67	33oo5	o1924	81o2o	29o14	oo9oo	6o712			
Iserlohn	258	419oo	o25o9	81o2o	29714	oo9oo	6o8o8			
Essen-Mülheim	120	41oo5	o1615	75o2o	29212	oo9oo	6491			
Roetgen	463	503o2	o2oo9	81o2o	28814	oo9oo	6o722			
Bonn	62	512o6	o16o9	75o2o	31812	oo9oo	6o7o6			
Alt-Astenberg *	780	427o3	o2o13	84o2o	381o9	oo9oo	6o7o3			
Braunlage *	607	452o1	o24o7	9992o	364o9	oo9oo	6o7o2			

Feuerschiffe		iiiTgTd	Nddff	VVwwW	PPPTT	$N_hC_hh_Cc_Ch_h$	$1d_ud_uf_uf_u$	3RRT$_6$T$_6$T$_6$	6/app
F-Schiff S 2	o	001o6	12219	97o2o	21708	oo9o2	12223	.	6x3o2
" " Elbe 1	o	005o4	o2o18	98o2o	241o6	oo9oo	12122	.	6x4o7
" " P11	o	004o4	o2721	97o2o	23807	oo9oo	12235	.	6x3o4
" " Fehmarnbelt	o	006o3	o2618	97o2o	221o6	oo9oo	12621	.	6x2oo

gestern 18 Uhr MGZ

iiiTgTd	Nddff	VVwwW	PPPTT	$N_hC_hh_Cc_Ch_h$	6_0x_0pp	7RRT$_6$T$_6$	8N$_s$C$_h$s$_h$s$_h$	8N$_s$C$_h$s$_h$s$_h$	
020o4	32517	4oo2o	2oo6	oo9o6	6o7o5	7ooo7			See 3
029o6	12313	5oo2o	22o8	oo9o1	6o5o3	7oo11			
131o7	22314	6oo2o	235o7	oo94o	6o5o4	7oo12			
113o6	12118	5oo1o	227o9	oo94o	6o612	7oo1o			See 2
203o7	12318	6oo2o	235o8	oo9o1	6o6o8	7oo13			
122o6	223o9	5oo2o	235 1o	oo95o	6o7o5	7oo14			
033o6	22512	5oo3o	21oo8	oo9o5	6o7o3	7oo1o			
034o6	12515	4oo2o	227o8	oo9o1	616o3	7oo12			
045o7	12413	75o3o	22411	oo941	617o4	7oo13			
156o7	12213	75o2o	23611	oo94o	605oo	7oo14			
147o5	12212	16o2o	24211	oo9o1	6o7o1	7oo15	81199		
204o6	o2oo9	81o2o	25712	oo9oo	627o4	7oo14			
316o4	o2211	4oo1o	25311	oo9oo	618o2	7oo14			
224o2	1231o	4oo5o	253o8	oo94o	6o6o3	7oo15	81481		
338o6	o22o6	75o2o	261 1o	oo9oo	646o8	7oo16			
244o2	124o5	8oo3o	24811	oo95o	6o7o7	7oo15			
253o4	118o5	81o3o	257o9	oo94o	6o4o1	7oo15			
348o4	o2212	81o2o	271 12	oo9oo	6o6o7	7oo14			
444o4	o161o	81o2o	294o8	oo9oo	6o2o4	7oo14			
406o5	118o7	75o2o	267 11	oo94o	6o1o3	7oo15			
320o3	o2o1o	8oo2o	273 11	oo9oo	617o3	7oo17			
325o3	ooooo	81o2o	267 13	oo9oo	615o2	7oo16			
330o5	o1913	81o2o	27o12	oo9oo	616o5	7oo17			
419o3	o2oo9	79o2o	285 12	oo9oo	6o5o1	7oo16			
410o6	o18o9	4oo2o	277 12	oo9oo	615o1	7oo16			
503o1	o1912	81o2o	29oo9	oo9oo	613 17	7oo16			
512o3	o16o8	82o2o	294 14	oo9oo	6o4o1	7oo17			
427o2	o211o	81o2o	375o7	oo9oo	652o1	7oo12			
452o2	o25o5	97o2o	533o6	oo9oo	612oo	7oo11			

iiiTgTd	Nddff	VVwwW	PPPTT	$N_hC_hh_Cc_Ch_h$	$1d_ud_uf_uf_u$	3RRT$_6$T$_6$T$_6$	6/app	
001o4	32219	97o2o	2oo08	oo9o2	12233	3ooo3	6x3oo	
005o4	22313	98o3o	225o6	25ooo	122xx	3ooo5	6x8o6	
004o5	42319	98o3o	223o6	oo9o2	12334	3ooo4	6x8o7	
006o3	o23o9	98o2o	213o5	oo9oo	123xx	3ooo5	6x7o5	

heute 0 Uhr MGZ

Landstationen	Höhe (NN)	iiiTgTd	Nddff	VVwwW	PPPTT	$N_hC_hh_Cc_Ch_h$	6_0x_0pp	$8N_sC_hs_hs_h$	$8N_sC_hs_hs_h$	
List/Sylt	16	020o4	o2516	4oo2o	19oo6	oo9oo	6o812			See 2
Husum	13	029o4	o2315	5oo2o	2o4o7	oo9oo	6o8o8			
Cuxhaven	2	131o5	o2216	81o2o	223o9	oo9oo	616o4			
Norderney	13	113o6	o2317	5oo2o	218o8	oo9oo	615o7			
Emden	6	203o6	o227o	8oo2o	227o9	oo9oo	6o7o3			
Jever	5	122o4	o2318	5oo2o	228o9	oo9oo	615oo			
Flensburg	41	033o5	o2415	4oo2o	196o7	oo9oo	616o6			
Schleswig-Lo.	20	034o4	o2517	32o2o	214o7	oo9oo	6o7o4			
Kiel	8	045o6	o2518	81o2o	2o9o9	oo9oo	6o8o9			
Lübeck	13	156o4	o242o	75o2o	224 1o	oo9oo	6o7o4			
Hamburg-Fu.	14	147o4	o2315	32o2o	232o9	oo9oo	646o4			
Lathen	8	204o5	o2o13	75o2o	247 11	oo9oo	6o7o4			
Bramsche	86	316o4	o2214	25o2o	258o8	oo9oo	6o3o2			
Bremen	3	224o1	o2318	5oo2o	246 1o	oo9oo	6o7o2			
Hannover-Lo.	51	338o3	o2oo4	75o2o	257o7	oo9oo	646o3			
Lüneburg	28	244o4	o2oo6	8oo2o	243o8	oo9oo	6o8oo			
Donnenberg	50	253o4	o2o1o	8oo2o	247o8	oo9oo	6o7o4			
Braunschweig	82	348o4	o2314	97o2o	267o9	oo9oo	615o2			
Göttingen	151	444o3	o14o9	81o2o	296o5	oo9oo	6o2o3			
Bocholt	22	406o5	o2oo9	97o2o	266o9	oo9oo	644o2			
Gütersloh	70	320o3	o2oo6	4oo2o	28oo6	oo9oo	614o4			
Salzuflen	96	325								
Bückeburg	67	330o4	o2o2o	8oo2o	273 11	oo9oo	674o2			
Iserlohn	258	419o1	o2313	5oo2o	287 1o	oo9oo	616o2			
Essen-Mülheim	120	41o o5	o1813	82o2o	279 1o	oo9oo	6o8o1			
Roetgen	463	503oo	o2o1o	82o2o	295o8	oo9oo	6o3oo			
Bonn	62	512o4	o181o	81o2o	298o8	oo9oo	6o2o2			
Alt-Astenberg *	780	427o4	o2313	81o2o	317o7	oo9oo	6o8o3			
Braunlage *	607	452o2	o25o7	97o2o	547o5	oo9oo	6o7o3			

Feuerschiffe		iiiTgTd	Nddff	VVwwW	PPPTT	$N_hC_hh_Cc_Ch_h$	$1d_ud_uf_uf_u$	3RRT$_6$T$_6$T$_6$	6/app
F-Schiff S 2	o	001o6	62c21	97o3o	181o7	oo9o8	12o32	.	6x4o8
" " Elbe 1	o	005o4	o2o18	97o2o	2o6o7	oo9oo	12oxx	.	6x81o
" " P11	o	004o5	22519	97o2o	2o3o6	9xxxx	12534	.	6x8o9
" " Fehmarnbelt	o	006o3	o2713	97o2o	2o1o5	oo9oo	1272o	.	6x7o5

heute 6 Uhr MGZ

iiiTgTd	Nddff	VVwwW	PPPTT	$N_hC_hh_Cc_Ch_h$	6_0x_0pp	7RRT$_6$T$_6$	8N$_s$C$_h$s$_h$s$_h$	8N$_s$C$_h$s$_h$s$_h$	
020o5	12522	4oo2o	167o6	oo9o8	6o6o2	7ooo5			See 3
029o5	12524	5oo3o	183o8	oo9o1	6o9o4	7ooo6			
131o6	12325	81o3o	215o8	oo9o3	6o4o3	7ooo8			
113o5	12321	5oo2o	2o4o7	oo9o1	6o7o8	7ooo7			
203o6	22319	6oo3o	219o8	oo9o8	6o2oo	7ooo7			
122o5	o2319	5oo2o	213o8	oo9oo	6o7o8	7ooo8			
033o5	o2321	4oo2o	172o7	oo9oo	6o7o4	7ooo7			
034o4	62524	32o32	195c7	oo9o6	676o1	7ooo7			
045o6	62415	8oo3o	192o9	oo946	616o6	7ooo8			
156o5	22216	75o3o	2o9o9	oo9o5	6o7o6	7ooo9			
147o4	22311	24o3o	21oo8	oo9o1	6o7o8	7ooo8	82199		
204o6	12309	6oo2o	239o8	oo9o1	625o4	7ooo8			
316o4	22313	4oo3o	251o7	oo94o	616o6	7ooo7			
224o4	12314	5oo2o	237o8	oo9o1	6o7o2	7ooo7			
338o2	4271o	6oo1o	24oo9	oo941	6o6o5	7ooo6			
244o3	42312	8oo3o	221o9	oo946	6o711	7ooo8			
253o3	22713	8oo2o	234o8	oo94o	6o6o1	7ooo7			
348o3	32312	97o3o	253o8	oo9o2	6o7o6	7ooo8			
444o1	42oo9	5oo3o	284o4	oo956	6o7o6	7ooo3			
406o4	218o5	96o3o	259o6	oo9o6	6o7o4	7ooo6			
320o2	32o o5	48o3o	267o7	oo942	6o7o5	7ooo6			
325o4	122o9	4oo3o	257o9	oo94o	617o5	7ooo8			
330o3	o1611	48o3o	257o9	oo94o	618o9	7ooo9			
419 51	323o5	2oo3o	279o9	oo9o2	616o6	7ooo7			
410o2	61814	81o3o	275o9	oo9o2	617o3	7ooo8			
503 52	12oo8	81o3o	286o7	oo9o5	61c o	7ooo7			
512o3	o2o1o	5oo22	292o6	oo9oo	6o9o5	7ooo6			
427 52	1251o	75o3o	363o7	oo9o1	656o4	7ooo6			
452 52	325o9	6oo3o	533o7	oo946	617o4	7ooo4			

iiiTgTd	Nddff	VVwwW	PPPTT	$N_hC_hh_Cc_Ch_h$	$1d_ud_uf_uf_u$	3RRT$_6$T$_6$T$_6$	6/app	
001o6	92325	97o3o	183o8	.	12344	3ooo4	6x4o2	
005o4	o2324	57o2o	298o7	oo9oo	123xx	3ooo6	6x2o3	
004o5	32326	97o2o	194o6	9xxxx	12334	3ooo3	6x3o1	
006o3	12513	97o3o	179o5	oo94o	12521	3ooo4	6x7o7	

Deutsche Schiffsmeldungen (Schlüssel: YQL$_a$L$_o$L$_o$ L$_o$L$_o$L$_o$GG Nddff VVwwW PPPTT $N_hC_hh_Cc_Ch_h$)

17. Februar 1950						
Max. H. Warburg	63655	o84oo	8133o	96737	945o2	
Nordenham	637o3	172oo	3o718	98o17	o9o52	
Tannenberg	63639	o67oo	82118	17252	938o7	
Ostmark	637o5	173oo	x111o	98o1o	o9o54	
Maersbarg	63693	153oo	xo913	98o2o	o6954	
Neptun	63693	155oo	o16o9	98ooo	o69o5	
Bäckler, Hans	6o545	oo2oo	12313	98o1o	165 1o	
Herm. Bösch	63594	o43oo	92224	95525	o35o7	
Harf	63692	143o1	11113	98o2o	o6653	
Glückauf	63619	o42o7	82118	97o22	985o7	
Lacklan	63345	211o6	7o415	98o22	24o16	
Humboldt	63671	112o7	8o913	98o32	95ooo	
Brahe	6o632	215o7	14oo9	98o21	85oo3	
Berlin	63586	o51o7	82424	97o22	o62o8	
Westerland	63574	oo5o6	5223o	97896	o6509	

"Wettermeldungen auf Zeitungsseite reduziert"

Ruhr	63542	o12o6	22213	98o2o	18oo9	
Franz Schau	637o3	172o7	51318	98o21	o4153	
Herm. Bösch	636o4	o4oo7	62224	96258	o1407	
Albert Pust	63573	o5611	72524	96o12	138o8	
Ernst Flehr	636o1	o4211	42o14	99o11	o6808	
H. H. Behrens	6o612	o6344	22718	97o3o	o34xx	
Kassel	6367A	o9511	81118	975o5	899o3	
Bernh. Janssen	63651	o8o11	62618	98o11	911o7	
Antares	6362o	o4311	62413	98o32	995o8	
Württemberg	636o9	o4811	82618	98o22	o4987	
München	63555	o5o11	22218	97o1o	192o8	
Fritjof	636o1	o3512	42718	97o21	o6268	
Stern	6o533	21111	83205	96772	9o263	
Lofoten	63565	o5912	42224	98o3o	159o7	
Bernh. Janssen	6366o	o9517	82824	97626	919o4	

Behrens, H. H.	6o598	o4217	82715	97o32	o53xx	
Nordenham	637o3	17217	41124	98o11	9695	
Ernst Flehr	636 1o	o4217	827o9	99o31	o726o	
Oldenburg	63675	11617	814o9	97o22	91556	
Herm. Bösch	63622	o3917	72524	97o18	o286	
Lacklan	63356	19218	61o15	97862	241	
Glückauf	635oo	o4219	82213	97o22	1o1	
Max. H. Warburg	73686	13166	81689	98o32	9155	
Hans Bäckler	6o634	17823	23169	98811	94o	
Berlin	63565	o5723	22218	97o11	135	
Skolpenbank	63668	16723	o2518	98821	9o1	
Lofoten	6358A	o5323	82318	966	956	
Kons. Dubbers	6o634	21723	oo7o5	96ooo	961	
München	63568	82723	8232	97o22	o83	
Brahe	6o632	21513	13oo5	98o2	9654	

Alle Zeitangaben in mittlerer Greenwicher Zeit (MGZ)

Höhenwetterlage von heute früh

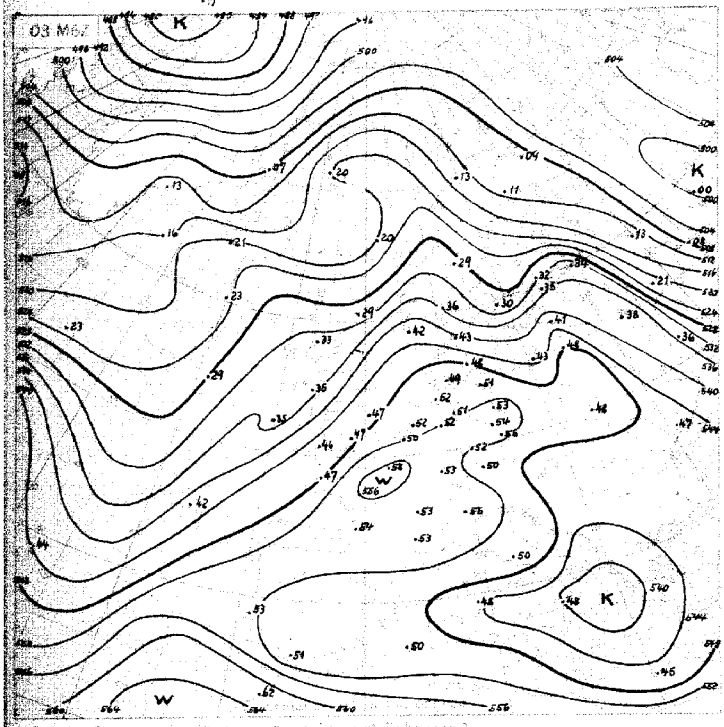

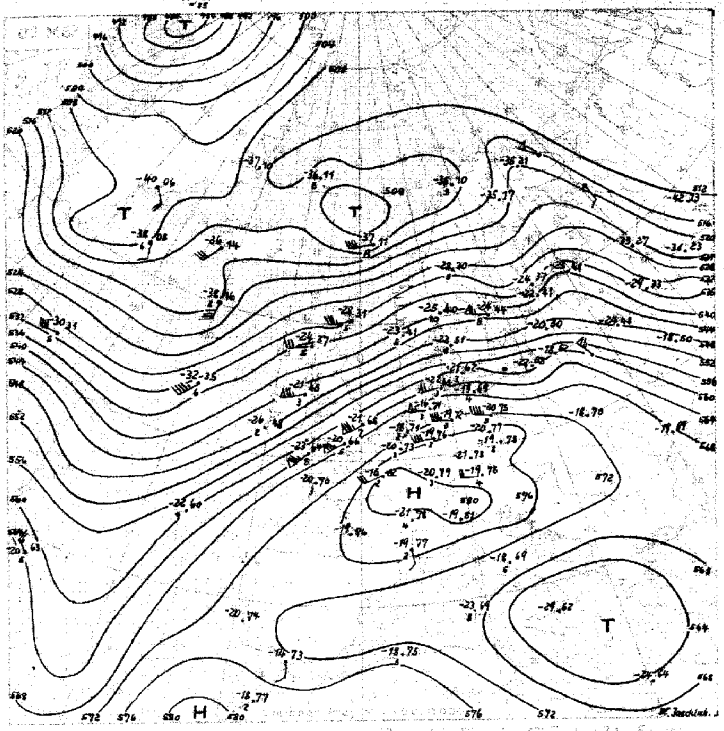

Relative Topo
11.-20.2.

529

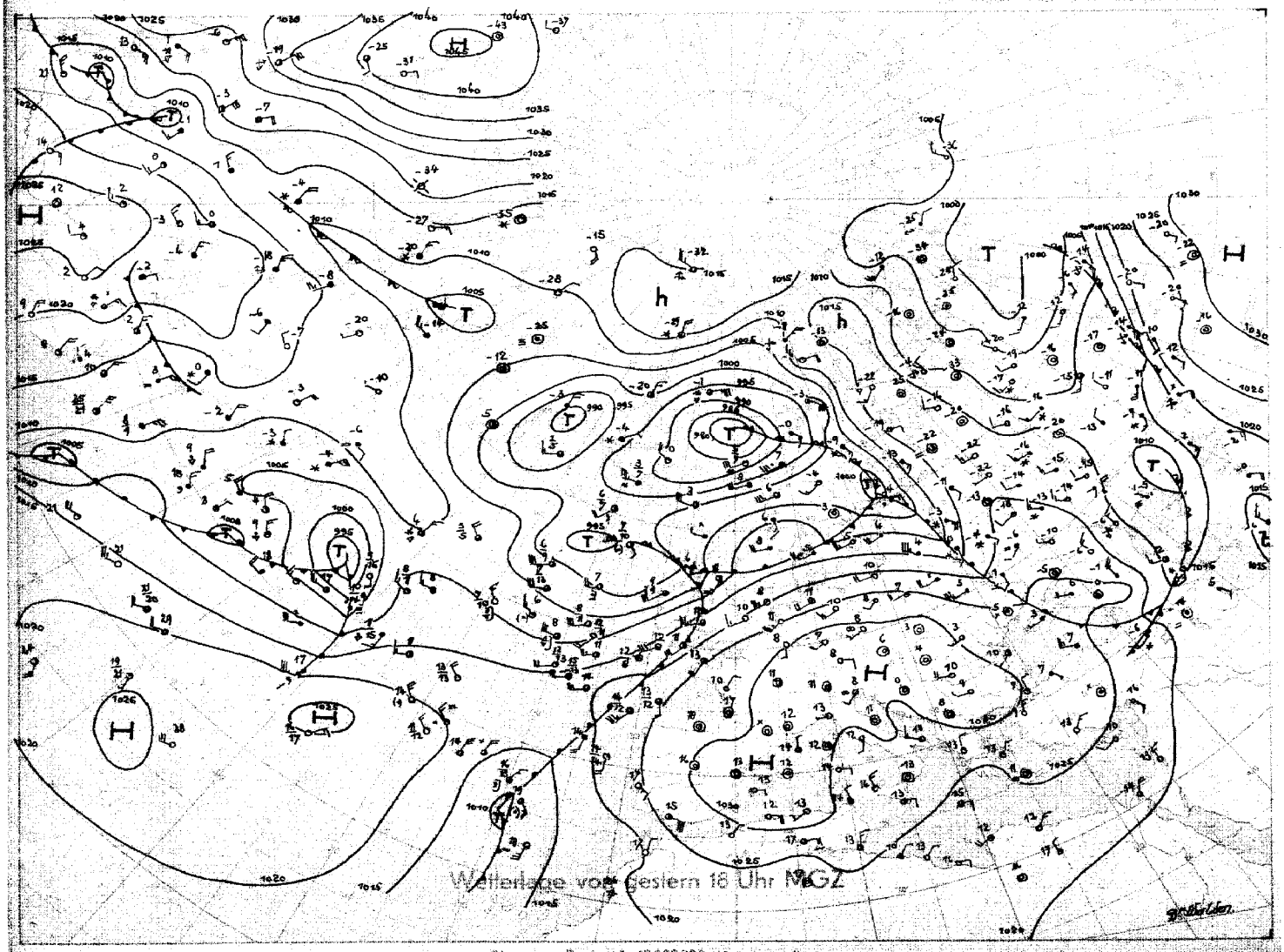

Wetterlage von gestern 18 Uhr MGZ

Stereogr. Proj. M.1:40 000 000 (60° Breitengrad)

Sonnabend, 18. Februar 1950

Das ausgedehnte europäische Hochdruckgebiet ist gegen gestern im wesentlichen unverändert geblieben. Die Reihe der an seiner Nordseite rasch ostwärts ziehenden Wellenstörungen setzte sich mit einer weiteren Welle fort, die gestern früh vor der Südwestspitze Irlands angedeutet war und jetzt über Südnorwegen hinwegzieht. Ihre Vorgängerin, gestern nördlich Stockholm gelegen, ist entlang der scharfen Frontalzone am Nordostabhang des Hochs inzwischen bis in den Raum westlich von Moskau gelangt. Mit dem weiteren Vordringen der antizyklonalen Warmluft nach Westrußland hat die Frontalzone selbst sich dort um mehr als 500 km ostwärts verlagert (über Smolensk hat die troposphärische Mitteltemperatur um rund 10 Grad zugenommen.

Auch an der Nordwestflanke des Hochs zeigt sich eine stetige Ostverlagerung der großräumigen Luftmassenanordnung. Die von Südwest nach Nordost verlaufende Frontalzone hat sich gegen gestern von den Nordwestküsten der Britischen Inseln nach Mittelengland verlagert, und in unteren Schichten dringt bereits etwas kühlere und feuchtere Luft über die Nordsee zum norddeutschen Küstengebiet vor. Eine westlich der Biskaya erkennbare schwache Welle scheint sich nicht mehr entwickeln zu können, da auf der Vorderseite des über dem Westatlantik heranziehenden Tiefs der ostatlantische Höhentrog aufgefüllt wird und die Frontalzone an seiner Ostseite somit an Schärfe verliert. Über den Hebriden kündigt sich die Annäherung einer aus dem Trog herauslaufenden Höhenkaltfront durch Schauer an.

Das Hochdruckgebiet selbst schwächt sich nun besonders in seinem Westteil allmählich ab und mit dem Fortschreiten der oben beschriebenen Abkühlungsvorgänge von Westen her dürfte heute der Höhepunkt der für diese Jahreszeit ungewöhnlich milden Witterung für Nordwestdeutschland erreicht werden. Schon gestern überschritten die Tagestemperaturen im Binnenland bei wolkenlosem Wetter durchweg 15° (München - Gladbach +18°C); leichter Bodenfrost wurde in der vergangenen Nacht lediglich von Göttingen gemeldet.

Dr. Jaeckisch

Nr. 49a

Freie Atmosphäre
Temperatur, Feuchte, Wind

Sonnabend den 18. Febr. 1950

hh: Höhe in Dm PP: Druck (Zehner-mb) TT: Lufttemperatur (°C) TdTd: Taupunkttemperatur (°C) dd: Windrichtung (36 teilig) ff: Windgeschwindigkeit (Knoten)

122 Jever 5m

Isobarenflächen Höhe, Temperatur, Feuchte, Wind	17.2.50 14h					17.2.50 20h					18.2.50 02h					18.2.50 08h				
Zeit																				
Druck (mb)	1024.7 mb					1023.0 mb					1022.3 mb					1022.3 mb				
Bodendruck	1024 "					1022 "					1022 "					1022 "				
Ø-Höhe	3200 m					3300 m					3000 m					2500 m				
PP	hh	TT	TdTd	dd	ff	hh	TT	TdTd	dd	ff	hh	TT	TdTd	dd	ff	hh	TT	TdTd	dd	ff
Boden mm		13	6	23	38		11	6	23	16		9	5	23	18		8	6	27	14
1000	205	12	4	·	·	189	13	6	·	·	184	10	5	·	·	180	8	6	·	·
950	63	12	4	25	34	62	11	4	26	45	67	11	4	26	51	67	9	7	27	62
900	708	9	-1	25	44	706	8	-2	25	46	706	12	1	26	48	705	9	2	28	50
850	755	8	-3	26	44	753	7	-4	25	49	754	10	3	26	50	752	7	-1	27	54
800	205	5	-11	26	46	203	7	-9	26	48	204	7	-8	27	50	202	4	-11	27	52
700	313	1	-16	27	43	311	1	-17	27	40	312	-1	-17	26	47	309	-4	-18	26	48
600	434	-9	-26	27	46	433	-9	-27	26	43	432	-9	-26	26	50	427	-12	-27	26	47
500	573	-19	-34	28	47	571	-19	-32	25	46	671	-17	-33	26	55	564	-22	-35	26	56
400	735	-28	-42	27	43	732	-32	-48	26	34	734	-32	-45	26	64	725	-32	-44	26	44
300	936	-42	·	27	45	930	-43	·	26	39	931	-46	·	26	47	923	-47	·	25	64
200	1200	-59	·	25	50	1187	-66	·	26	39	1192	-63	·	26	53	1180	-66	·	25	60
100	(1637)	·	·	·	·	1607	·	·	·	·	(1618)	·	·	·	·	1605	-58	·	·	·
Markante Punkte Druck in ganzen mb	972	11	4	·	·	830	7	-2	·	·	973	11	6	·	·	981	8	7	·	·
	879	8	-2	·	·	817	8	-8	·	·	932	11	3	·	·	931	10	7	·	·
	860	8	-4	·	·	767	-10	·	·	·	680	-4	-19	·	·	910	10	3	·	·
	450	-26	-40	28	47	130	-61	·	26	48	550	-7	-27	·	·	863	7	0	·	·
	422	-28	-42	·	·	110	-64	·	26	39	784	-61	·	·	·	842	7	-2	·	·
	408	-28	-42	·	·	090	-61	·	·	·	761	-68	·	·	·	433	-25	-36	·	·
	250	-51	·	25	52						735	-61	·	·	·	361	-38	-49	·	·
	120	-63	·	26	64						704	-59	·	·	·	278	-52	·	·	·
	162	-63	·	·	·											180	-70	·	·	·
	138	-55	·	·	·											96	-58	·	·	·
	130	-56	·	·	·															
Tropopause (m)	13500 m					12800 m					12300 m					12400 m				
Relative Topographie 300/500	364 Dm					359 Dm					360 Dm					358 Dm				
500/700	260 Dm					260 Dm					259 Dm					256 Dm				
700/1000	292 Dm					293 Dm					293 Dm					291 Dm				
300/1000	552 Dm					553 Dm					552 Dm					547 Dm				

419 Iserlohn 25 m

Isobarenflächen Höhe, Temperatur, Feuchte, Wind	17.2.50 14h					17.2.50 20h					18.2.50 02h					18.2.50 02h				
Zeit																				
Druck (mb)	1028.6 mb					1028.7 mb					1028.7 mb					1028.2 mb				
Bodendruck	998 "					997 "					997 "					996 "				
Ø-Höhe	3000 m					3100 m					2800 m					2800 m				
PP	hh	TT	TdTd	dd	ff	hh	TT	TdTd	dd	ff	hh	TT	TdTd	dd	ff	hh	TT	TdTd	dd	ff
Boden mm		16	4	21	09		12	4	20	13		9	2	23	10		9	1	22	06
1000	25.0	·	·	·	·	23.6	·	·	·	·	23.7	·	·	·	·	23.3	·	·	·	·
950	67	13	-4	24	27	66	12	4	25	27	66	12	4	25	27	66	12	1	26	24
900	712	11	-9	25	26	712	11	1	27	29	711	11	1	27	29	711	10	0	26	30	712	12	-3	28	29
850	760	10	-10	26	30	759	8	3	23	28	759	7	-1	27	29	758	7	-4	27	29	759	8	-9	28	30
800	210	7	-14	26	32	209	6	-7	26	32	208	5	-9	27	28	208	5	-9	27	28	209	4	-11	28	29
700	312	-1	-21	26	36	311	0	-19	26	30	316	-1	-16	26	31	316	-2	-17	26	26
600	429	-9	-28	23	39	428	-10	-23	26	35	427	-8	-23	26	37	427	-8	-23	26	39	427	-8	-26	25	39
500	577	-21	-40	27	42	575	-23	-55	26	32	576	-19	-39	26	39	576	-19	-35	26	49	576	-19	-35	26	49
400	738	-32	-49	26	56	736	-34	-49	26	32	737	-34	-49	33	40	737	-32	-47	26	46
300	936	-47	·	25	55	930	-51	·	26	35	931	-52	·	26	40	935	-49	·	26	49
200	1199	-66	·	26	51	1184	-66	·	26	42	1182	-68	·	26	42	1192	-66	·	26	42
100	1618	-58	·	26	35	·	·	·	·	·	1604	-63	·	26	43	1629	-56	·	25	33
Markante Punkte Druck in ganzen mb	951	13	-4	·	·	915	12	3	·	·	947	12	-4	·	·	969	12	-7	·	·
	902	11	-8	·	·	824	6	-5	·	·	750	2	-19	27	26	928	13	-7	·	·
	865	11	-10	·	·	809	7	-4	·	·	730	0	-16	·	·	879	11	-5	·	·
	630	-4	-24	28	33	782	3	-9	·	·	688	-1	-17	·	·	650	-4	-22	25	32
	796	-62	·	·	·	550	-17	-19	26	33	634	-6	-32	·	·	250	-56	·	26	40
	780	-67	·	26	41	285	-53	·	·	·	620	-6	-22	·	·	223	-60	·	·	·
	760	-69	·	·	·	263	-56	·	·	·	263	-60	·	·	·	183	-67	·	·	·
	750	-69	·	26	38	229	-63	·	·	·	193	-69	·	·	·	170	-66	·	26	44
	730	-62	·	26	40	170	-69	·	·	·	147	-63	·	·	·	150	-62	·	26	42
	716	-59	·	·	·						130	-65	·	26	36	130	-58	·	26	30
	710	-59	·	26	39						088	-62	·	·	·	090	-56	·	26	32
	084	-57	·	·	·						080	-63	·	26	43	070	-56	·	27	49
Tropopause (m)	13000 m					12900 m					12000 m					12500 m				
Relative Topographie 300/500	359 Dm					355 Dm					355 Dm					359 Dm				
500/700	259 Dm					259 Dm					260 Dm					260 Dm				
700/1000	294 Dm					293 Dm					292 Dm					293 Dm				
300/1000	553 Dm					552 Dm					552 Dm					553 Dm				

034 Schleswig-La. 20m

Isobarenflächen Höhe, Temperatur, Feuchte, Wind	17.2.50 14h					17.2.50 20h					18.2.50 02h					18.2.50 08h				
Zeit																				
Druck (mb)	1022.8 mb					1022.2 mb					1020.6 mb					1020.0 mb				
Bodendruck	1020 "					1020 "					1018 "					1017 "				
Ø-Höhe	2500 m					2900 m					2700 m					2500 m				
PP	hh	TT	TdTd	dd	ff	hh	TT	TdTd	dd	ff	hh	TT	TdTd	dd	ff	hh	TT	TdTd	dd	ff
Boden mm		11	6	25	24		6	5	23	10		7	4	24	18		8	6	25	22
1000	28.6	9	4	26	47	27.9	8	5	26	45	26.8	7	4	25	51	26.2	7	6	26	45
950	67	9	-1	26	48	60	7	-2	26	44	59	8	4	24	47	59	8	7	27	44
900	705	8	-6	26	55	705	-6	-9	25	49	704	11	-4	26	48	703	8	0	27	41
850	752	6	-9	26	46	751	3	-11	26	54	751	8	-7	26	50	750	5	-6	27	48
800	203	3	-12	26	46	200	4	-12	26	57	201	5	-11	27	55	199	4	-4	26	62
700	308	-3	-18	27	45	308	-1	-18	27	48	309	-3	-20	26	57	306	-3	-12	27	57
600	429	-11	-26	28	39	428	-11	-27	27	52	429	-12	-28	26	67	426	-11	-20	27	67
500	566	-21	-35	29	45	566	-22	-39	27	57	565	-22	-37	26	58	563	·	-29	27	78
400	728	-30	-44	25	46	726	-34	-47	27	53	726	-33	-42	27	65	725	-32	-38	24	73
300	927	-46	·	24	63	927	-49	·	27	45	927	-48	·	26	51	922	-46	·	26	73
200	1186	-64	·	26	49	1177	-66	·	27	45	1174	-68	·	26	57	1161	-64	·	·	·
100	1608	-60	·	27	46	1597	-62	·	27	45	1597	-63	·	·	·	1607	-59	·	·	·
Markante Punkte Druck in ganzen mb	988	8	3	·	·	990	10	6	·	·	983	7	3	·	·	990	7	4	·	·
	956	-10	-1	·	·	930	8	5	·	·	967	8	4	·	·	970	8	7	·	·
	666	-4	-21	·	·	658	3	-11	·	·	936	7	3	·	·	929	8	4	·	·
	650	-6	-22	28	42	611	4	-12	·	·	904	11	-2	·	·	895	8	-2	·	·
	434	-29	-37	·	·	732	3	-16	·	·	567	-35	-37	·	·	840	4	-4	·	·
	446	-24	-38	·	·	793	-69	·	·	·	785	-71	·	·	·	630	-9	-18	·	·
	170	-67	·	26	47	760	-72	·	·	·	728	-64	·	·	·	620	-9	-18	·	·
	150	-70	·	26	49	154	-68	·	·	·	170	-64	·	·	·	782	-68	·	·	·
	130	-63	·	·	·	716	-63	·	·	·	063	-63	·	·	·	770	-59	·	·	·
	090	-62	·	·	·	080	-63	·	·	·						90	-59	·	·	·
	080	-59	·	·	·											80	-58	·	·	·
	070	-60	·	·	·											60	-59	·	·	·
	060	-58	·	·	·															
	056	-58	·	·	·															
Tropopause (m)	13700 m					12700 m					12200 m					12400 m				
Relative Topographie 300/500	361 Dm					356 Dm					356 Dm					359 Dm				
500/700	256 Dm					258 Dm					257 Dm					257 Dm				
700/1000	289 Dm					290 Dm					292 Dm					290 Dm				
300/1000	548 Dm					548 Dm					549 Dm					547 Dm				

338 Hannover-La. 51m

Isobarenflächen Höhe, Temperatur, Feuchte, Wind	17.2.50 14h					17.2.50 20h					18.2.50 02h					18.2.50 08h				
Zeit																				
Druck (mb)	1047.0 mb					1045.7 mb					1025.5 mb					1024.3 mb				
Bodendruck	1027 "					1019 "					1019 "					1018 "				
Ø-Höhe	2800 m					3000 m					2800 m					2700 m				
PP	hh	TT	TdTd	dd	ff	hh	TT	TdTd	dd	ff	hh	TT	TdTd	dd	ff	hh	TT	TdTd	dd	ff
Boden mm		16	4	23	06		8	6	20	06		7	1	23	08		9	5	20	08
1000	23.6	14	3	24	29	20.8	13	6	26	30	20.8	12	6	25	33	19.6	11	5	26	32
950	65	10	-3	25	33	64	12	4	26	34	64	11	2	26	38	63	13	-5	26	34
900	710	8	-6	26	43	709	11	-2	27	36	709	9	2	27	40	708	11	-2	28	36
850	757	8	-7	26	36	756	8	-8	27	37	756	9	-4	28	38	755	9	-6	28	34
800	207	5	-10	26	39	206	6	-10	27	35	205	6	-8	28	36	205	5	-11	28	43
700	314	-2	-18	-27	43	314	-1	-18	26	37	313	-2	-19	-27	34	312	-4	-20	27	36
600	435	-11	-26	27	47	435	-10	-27	27	34	434	-9	-25	27	44	432	-11	-25	26	48
500	572	-27	-34	26	57	572	-27	-37	28	34	572	-19	-38	27	40	570	-30	-36	26	53
400	734	-50	-48	27	63	733	-48	-48	27	33	735	-32	-44	28	48	737	-38	-46	27	54
300	938	-48	·	26	52	928	-49	·	27	27	937	-48	·	27	46	928	-49	·	27	50
200	1191	-64	·	26	52	1186	-66	·	27	34	1188	-66	·	27	43	1187	-63	·	27	44
100	1572	-67	·	·	·	1607	-62	·	27	33	1612	-66	·	27	47	1607	-63	·	·	·
Markante Punkte Druck in ganzen mb	874	8	-6	·	·	974	12	4	·	·	968	7	3	·	·	970	11	-3	·	·
	535	-18	-32	·	·	928	12	0	·	·	929	9	·	·	·	153	-71	·	·	·
	462	-22	-36	·	·	832	8	-8	·	·	881	10	-2	·	·	730	-69	·	·	·
	450	-35	-37	25	67	779	-68	·	·	·	339	-68	·	·	·	090	-67	·	·	·
	287	-47	·	·	·	756	-69	·	·	·	190	-66	·	·	·	080	-67	·	·	·
	289	-59	·	·	·	130	-66	·	27	39	150	-67	·	26	49	064	-58	·	·	·
	170	-68	·	26	43	110	-62	·	27	37	140	-64	·	·	·					
	147	-70	·	·	·						130	-63	·	26	47					
	142	-68	·	·	·						118	-62	·	·	·					
	130	-69	·	·	·						080	-59	·	27	43					
	120	-65	·	·	·						070	-59	·	·	·					
	110	-62	·	·	·						060	-58	·	·	·					
	088	-56	·	·	·															
Tropopause (m)	12300 m					12800 m					12700 m					13400 m				
Relative Topographie 300/500	361 Dm					356 Dm					358 Dm					357 Dm				
500/700	257 Dm					258 Dm					259 Dm					259 Dm				
700/1000	292 Dm					293 Dm					292 Dm					292 Dm				
300/1000	549 Dm					551 Dm					551 Dm					551 Dm				

Flugzeug

343 Celle 39m

Isobarenflächen Höhe, Temperatur, Feuchte, Wind	18.2.50 08h																			
Zeit																				
Druck (mb)	1025.3 mb																			
Bodendruck	1020 "																			
Ø-Höhe	2700 m																			
PP	hh	TT	TdTd	hh	TT	TdTd	hh	TT	TdTd	hh	TT	TdTd	hh	TT	TdTd	hh	TT	TdTd	hh	TT	TdTd
Boden mm		7																		
1000	20.8	13																		
950	64	11																		
900	109	11																		
850	156	9																		
800	206	5																		
750	256	1																		
700	312	-4																		
650	371	-6																		
600	433	-11																		
550	499	-16																		
500	571	-20																		
450	646	-26																		
400	732	-33																		
350	824	-41																		
300	·	·																		
Tropopause (m)	— m																			
Relative Topographie 300/500	— Dm																			
500/700	258 Dm																			
700/1000	292 Dm																			
300/1000	550 Dm																			

Klartext: Keine auswertbare Kondensfahnen von 500–200 mb.

Höhenwinde

dd: Windrichtung (36 teilig) ff: Windgeschwindigkeit (Knoten)

Ort	Quakenbrück		Göttingen		Rostock		Rostock		Rostock		Quakenbrück		Rostock																	
Zeit	17.2. 14h		17.2. 18h		17.2. 18h		17.2. 17h		18.2. 06h		18.2. 08h		18.2. 09h																	
Höhe in m	dd	ff	dd	ff	dd	ff	dd	ff	dd	ff	dd	ff	dd	ff	dd	ff	dd	ff	dd	ff	dd	ff	dd	ff	dd	ff	dd	ff	dd	ff
Boden	23	14	19	08	21	08	18	10	22	12	24	16	21	05																
300	24	14	19	11	·	·	·	·	·	·	27	31	·	·																
600	24	24	20	14	23	10	23	16	24	16	27	44	24	12																
900	26	33	25	20	26	24	25	24	27	14	27	49	26	10																
1200	26	39	26	30	26	28	27	26	28	16	27	49	27	08																
1500	25	41	26	32	26	28	26	28	29	14	27	49	26	06																
1800	25	39	26	32	26	32	26	34	29	14	27	48	26	06																
2100	25	39	26	39	25	36	26	32	28	16	27	49	25	10																
2400	25	36	26	42	25	28	25	28	28	16	27	49	23	14																
2700	25	41	27	40	26	24	26	24	26	18			23	16																
3000	25	37	26	42	26	24	26	22	25	18			22	17																
3600			26	40	26	24	25	30	25	34			25	34																
4200			27	42	26	36	26	26					25	42																
4800			27	48	27	32							25	40																
5400			28	44	26	36							25	40																
6000			27	44	26	36							26	36																
6600																														
7200																														
7800																														
8400																														
9000																														
9600																														
10200																														
10800																														
11400																														
12000																														
12600																														
13200																														

Täglicher Wetterbericht

Herausgegeben vom Meteorologischen Amt für Nordwestdeutschland
Zentralamt für die Britische Zone
Hamburg 4, Bernhard-Nochtstr. 76

Jahrgang 79 Nr. 50a — Bezugspreis je Monat 10.- DM einschl. Postzustellgebühr — Sonntag den 19. Febr. 1950

gestern 12 Uhr MGZ

Landstationen	Höhe (NN)	iiiTdTd	Nddff	VVwwW	PPPTT	$N_hC_hh_hC_mC_H$	$6a_xapp$	$8N_sCh_sh_s$	$8N_sCh_sh_s$	
List/Sylt	16	020 06	82517	30022	18707	00907	60210			See 3
Husum	13	029 06	62718	35022	20808	00906	61113			
Cuxhaven	2	131 07	72318	60022	22411	00002	61109			
Norderney	13	113 07	72417	50022	22609	00908	60205			See 4
Emden	6	203 08	62519	60022	23111	11407	61002			
Jever	5	122 08	72720	75022	23212	00902	60212			
Flensburg	41	033 07	62520	40022	20009	66200	60214			
Schleswig-La.	20	034 07	72624	40021	21409	45406	60212			
Kiel	8	045 07	52622	50022	20711	58400	60304			
Lübeck	13	156 08	72716	81022	21812	75400	61105			
Hamburg-Fu.	14	147 07	52617	48031	22912	21506	60207	82822		
Lathen	8	204 08	52509	75022	24613	00902	61102			
Bramsche	86	316 08	42515	75022	25013	00902	61902			
Bremen	3	224 08	52515	56020	24014	00902	61000			
Hannover-La.	51	338 05	32706	75021	24614	00902	61[illegible]5			
Lüneburg	28	244 07	62515	75022	22913	00902	61003			
Dannenberg	50	253 07	62712	75022	23413	00946	61909			
Braunschweig	82	348 04	42512	80012	25513	00908	60702			
Göttingen	151	444 06	61806	76022	26514	00906	60719			
Bocholt	22	406 06	12309	50012	25614	00901	60708			
Gütersloh	70	320 04	52712	40031	26216	00902	61907	85187		
Salzuflen	96	325 05	22509	60012	25115	00901	60712			
Bückeburg	67	330 07	32315	40011	25815	00902	60705			
Iserlohn	258	419 51	42505	60022	26317	00904	60706			
Essen-Mülheim	120	410 03	22107	50010	26314	00901	60707			
Roetgen	463	503 54	12305	80020	25218	00901	60721			
Bonn	62	512 04	11405	30020	27214	00901	60717			
Alt-Astenberg *	780	427 53	62509	75032	35812	00902	60708			
Braunlage *	607	452 52	72408	70020	53012	00908	61903			
Feuerschiffe		iiiTdTd	Nddff	VVwwW	PPPTT	$N_hC_hh_hC_mC_H$	$1d_ud_u/H_w$	3RRT$_6$T$_5$	6/app	
F-Schiff 52	o	001 06	82416	97022	20708	0097x	12433	-----	6x308	
" " Elbe 1	o	005 05	82524	97031	21707	00909	12422	-----	6x312	
" " P11	o	004 06	72323	97020	21207	00907	12334	-----	6x311	
" " Fehmarnbelt	o	006 04	02413	97020	19506	00900	1242o	-----	6x310	

gestern 18 Uhr MGZ

iiiTdTd	Nddff	VVwwW	PPPTT	$N_hC_hh_hC_mC_H$	$6a_xapp$	7RRT$_6$T$_6$	$8N_sCh_sh_s$	$8N_sCh_sh_s$	
020 05	82516	30022	18906	00907	60602	70007			See 2
029 06	72713	20022	19807	00907	60606	70004			
131 07	52407	60012	21208	45402	60715	70001			
113 07	82310	40032	21208	46428	60710	70009			See 1
203 06	52214	40012	20708	24402	60615	70012			
122 07	72504	75022	21409	00902	60810	70013			
033 05	62518	40012	18906	00907	60705	70009			
034 06	72618	24012	20707	25406	60501	70011			
045 07	02513	40012	20607	00906	61501	70011			
156 07	42506	81022	21509	00908	60200	70012			
147 07	22304	24012	21508	00908	60708	70013			
204 08	32302	40020	22309	00901	62713	70014			
316 07	12202	60020	23010	00901	61712	70014			
224 06	12504	40100	22109	00901	60812	70015			
338 04	02304	60010	22609	00900	60608	70016			
244 07	32702	60020	21710	00908	60606	70014			
253 08	02202	60010	23010	00900	60401	70014			
348 04	22505	75020	23412	00902	60605	70015			
444 04	00000	30010	24607	00908	60504	70016			
406 07	01602	30020	22311	00900	60619	70017			
320 04	02304	24021	23411	00900	60710	70016			
325 05	00000	20020	23010	00900	61510	70016			
330 04	02002	40020	23612	00900	60909	70016			
419 51	00000	60010	23513	00900	61616	70018			
410 02	01803	40020	22214	00900	61814	40017			
503 01	12106	50021	23009	00901	61604	70018			
512 05	00000	50010	23413	00900	60611	40017			
427 51	12007	40010	32809	00901	65816	40014			
452 51	62804	97022	51307	00908	61705	70013			
iiiTdTd	Nddff	VVwwW	PPPTT	$N_hC_hh_hC_mC_H$	$1d_ud_u/H_w$	3RRT$_6$T$_5$	6/app		
001 06	82114	96602	18107	87700	12321	30001	6x812		
005 05	62313	97020	20906	00909	12322	30005	6x909		
004 06	82216	97022	21006	00905	12233	30003	6x306		
006 03	12309	97010	19405	00906	12322	30005	6x405		

heute 0 Uhr MGZ

Landstationen	Höhe (NN)	iiiTdTd	Nddff	VVwwW	PPPTT	$N_hC_hh_hC_mC_H$	$6a_xapp$	$8N_sCh_sh_s$	$8N_sCh_sh_s$	
List/Sylt	16	020 05	82710	40614	17706	87200	60706	88017		See 1
Husum	13	029 05	82709	07032	18705	86200	61512			
Cuxhaven	2	131 05	02307	60022	19406	00900	60713			
Norderney	13	113 06	02412	15020	19207	00900	60607			
Emden	6	203 05	02507	20020	19105	00900	61607			
Jever	5	122 04	02302	25020	18906	00900	60817			
Flensburg	41	033 07	81813	20614	17607	87200	60813			
Schleswig-La.	20	034 06	82510	08102	18907	xxxxx	60711			
Kiel	8	045 07	02502	50011	18307	00900	60818			
Lübeck	13	156 06	02009	30012	19307	00900	60714			
Hamburg-Fu.	14	147 06	02105	16020	19707	00900	60710			
Lathen	8	204 05	02202	20020	19407	00900	61614			
Bramsche	86	316 03	02202	40020	20607	00900	60706			
Bremen	3	224 02	22108	65020	19905	00908	60811			
Hannover-La.	51	338 03	02005	25020	20306	00900	64612			
Lüneburg	28	244 03	00000	40020	20006	00900	60715			
Dannenberg	50	253 03	02507	50020	20407	00900	60713			
Braunschweig	82	348 02	01809	97020	20707	00900	60717			
Göttingen	151	444 01	01605	96020	23002	00900	60710			
Bocholt	22	406 05	01803	95020	20307	00900	60705			
Gütersloh	70	320 03	01407	24020	21306	00900	60710			
Salzuflen	96	325								
Bückeburg	67	330 04	01809	40020	21209	00900	60813			
Iserlohn	258	419 00	02202	20020	21109	00900	67605			
Essen-Mülheim	120	410 03	02010	81020	21208	00900	60703			
Roetgen	463	503 03	02208	81020	23007	00900	60303			
Bonn	62	512 02	00000	30020	23206	00900	64603			
Alt-Astenberg *	780	427 52	02205	97020	30907	00900	60808			
Braunlage *	607	452 52	02505	97022	48704	00900	61914			
Feuerschiffe		iiiTdTd	Nddff	VVwwW	PPPTT	$N_hC_hh_hC_mC_H$	$1d_ud_u/H_w$	3RRT$_6$T$_5$	6/app	
F-Schiff 52	o	001 06	92512	96011	18307	xxxxx	12321	-----	6x306	
" " Elbe 1	o	005 05	02009	96100	18100	00900	12004	-----	6x816	
" " P11	o	004 05	82310	97256	19005	9xxxx	12332	-----	6x809	
" " Fehmarnbelt	o	006 03	02309	97020	18204	00900	123xx	-----	6x713	

heute 6 Uhr MGZ

iiiTdTd	Nddff	VVwwW	PPPTT	$N_hC_hh_hC_mC_H$	$6a_xapp$	7RRT$_6$T$_6$	$8N_sCh_sh_s$	$8N_sCh_sh_s$	
020 04	32810	40036	16004	00945	60603	70106			See 1
029 04	42913	40026	16705	00930	61504	70105			
131 05	82405	30602	18106	86400	61708	79705			
113 05	82711	30022	18706	85610	60404	70006			
203 05	82509	15022	18906	85400	60402	70004			
122 04	70000	40030	18105	00920	60704	70004			
033 04	42508	20026	16105	47100	61605	70205			
034 04	62507	24205	17205	55470	61909	79504			
045 06	82702	40612	17007	85500	61605	79107			
156 06	82505	40020	17306	86400	60704	70006			
147 04	90000	01472	17904	90000	60701	70006			
204 04	72502	12022	18406	75500	62000	70005			
316 03	72205	15032	19804	45510	61602	70004			
224 03	72502	16100	18905	76500	60703	xxxxx			
338 02	82504	20030	18706	00926	60601	70005			
244 03	32902	40020	18105	00932	60400	70003			
253 03	12710	40020	17706	00940	60709	70006			
348 01	22307	40030	18907	00942	60705	70004			
444 01	31605	40030	20802	00942	63609	70000			
406 03	32003	95030	20004	00902	60703	70004			
320 03	42305	16020	20604	00906	60401	70003			
325 03	30000	96020	19407	00902	61706	70005			
330 04	02312	20020	19400	00900	60606	70006			
419 03	32202	15030	21107	00940	61607	70006			
410 05	72205	81030	20607	00942	60602	70006			
503 04	12205	80020	21606	00940	61607	70006			
512 02	21802	25030	22103	00941	60506	70003			
427 01	32509	40030	28604	00942	65712	70004			
452 02	42505	50030	44305	00945	63710	70003			
iiiTdTd	Nddff	VVwwW	PPPTT	$N_hC_hh_hC_mC_H$	$1d_ud_u/H_w$	3RRT$_6$T$_5$	6/app		
001 05	02708	97020	18306	00900	12121	39752	6x402		
005 03	32309	97016	17505	35730	123xx	39702	6x805		
004 05	32711	97015	18405	9xxxx	12731	30101	6x300		
006 03	82709	94614	16304	80620	12720	39704	6x806		

18. Februar 1950 — Deutsche Schiffsmeldungen (Schlüssel: YQ$L_oL_oL_oL_o$ $l_ol_ol_ol_o$GG Nddff VVwwW PPPTT $N_hC_hh_hC_mC_H$)

Ruhr	73543	06000	22213	97011	19110	Bremerhaven	73637	06507	82524	96761	99906		Baumgarten	73638	06617	82330	97028	99800			
Gröschel	73702	17100	81713	96858	94853	Württemberg	73582	05207	82524	97028	00900		Antares	73670	11217	42718	98278	92103			
Tannenberg	73608	04200	81909	97032	03008	Schau	73703	15207	71509	97032	90152		Behrens	70573	01212	32103	97011	10300			
Glückauf	73590	04801	82224	97625	02107	Oldenburg	73650	08111	72624	97027	95405		Storm	70635	22017	80418	96687	90301			
Neptun	73693	15500	71609	98010	92553	v. Humboldt	73633	06011	42630	98258	00906		Nordenham	73703	17217	81618	94737	85051			
Meersburg	73683	12300	91430	96838	89903	Kassel	73639	05911	82930	97278	97704		Oldenburg	73642	07117	82824	97027	99806			
Ostmark	73705	17300	81518	96268	94952	Janssen	73682	11511	72718	98012	84104		Sachsen	70633	06718	53130	98258	96206	55500		
Kampf	73686	13400	81418	97838	91051	Fighr	73636	06311	52430	99031	00007		v. Humboldt	73621	04423	82130	96636	99506			
Surf	73702	17201	91409	98029	94054	Fast	73614	04411	02405	99000	06208		Storm	70634	21623	80402	98027	91800			
Janssen	73679	11907	82313	97032	85604	Aachen	73564	06011	72624	96032	13808		Fast	73634	05923	82330	97616	96507			
Fast	73606	04807	23305	98031	04307	München	73583	00211	82509	97505	11107		Fighr	73655	08923	82213	97636	95104			
Meersburg	73701	15107	61709	98032	88907	Glückauf	73573	05512	82209	97022	13808		Drake	70632	21623	80605	97268	91101			
Neptun	73693	15506	71409	97032	88951	Meersburg	73657	08717	82737	98032	95003		Schau	77702	17023	62724	97021	87303			
Kampf	73675	11407	82421	98808	89305	München	70589	01217	43218	97021	04207		Skolpenbank	73638	06723	82330	97022	96906			
Lufthansa	73601	04407	73409	98011	04805	Aachen	73573	05617	22613	97011	12208		Aachen	73582	05223	42613	97031	91808			

Alle Zeitangaben in mittlerer Greenwicher Zeit (MGZ)

Höhenwetterlage von heute früh



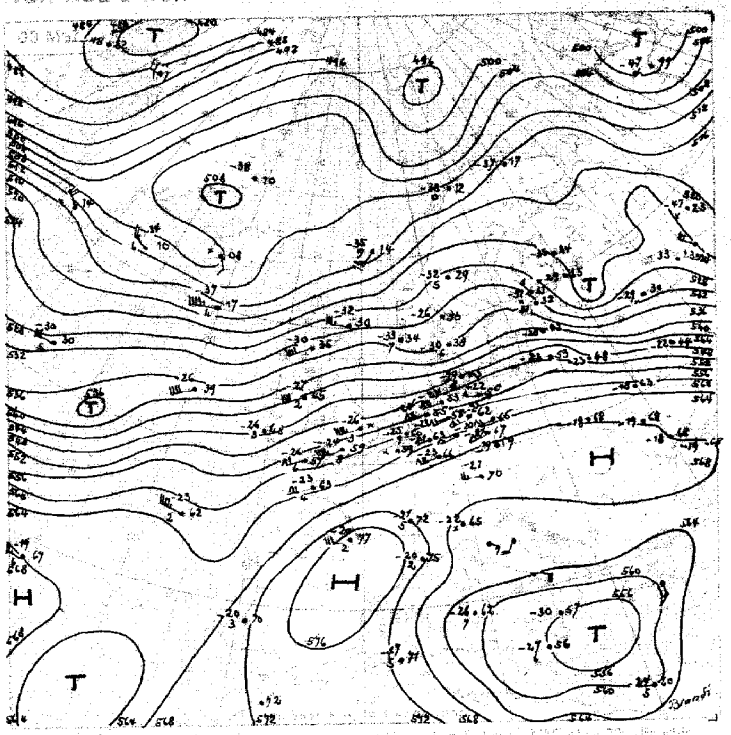

Relative Topographie
11.20.2. Dekadenmittel

529.

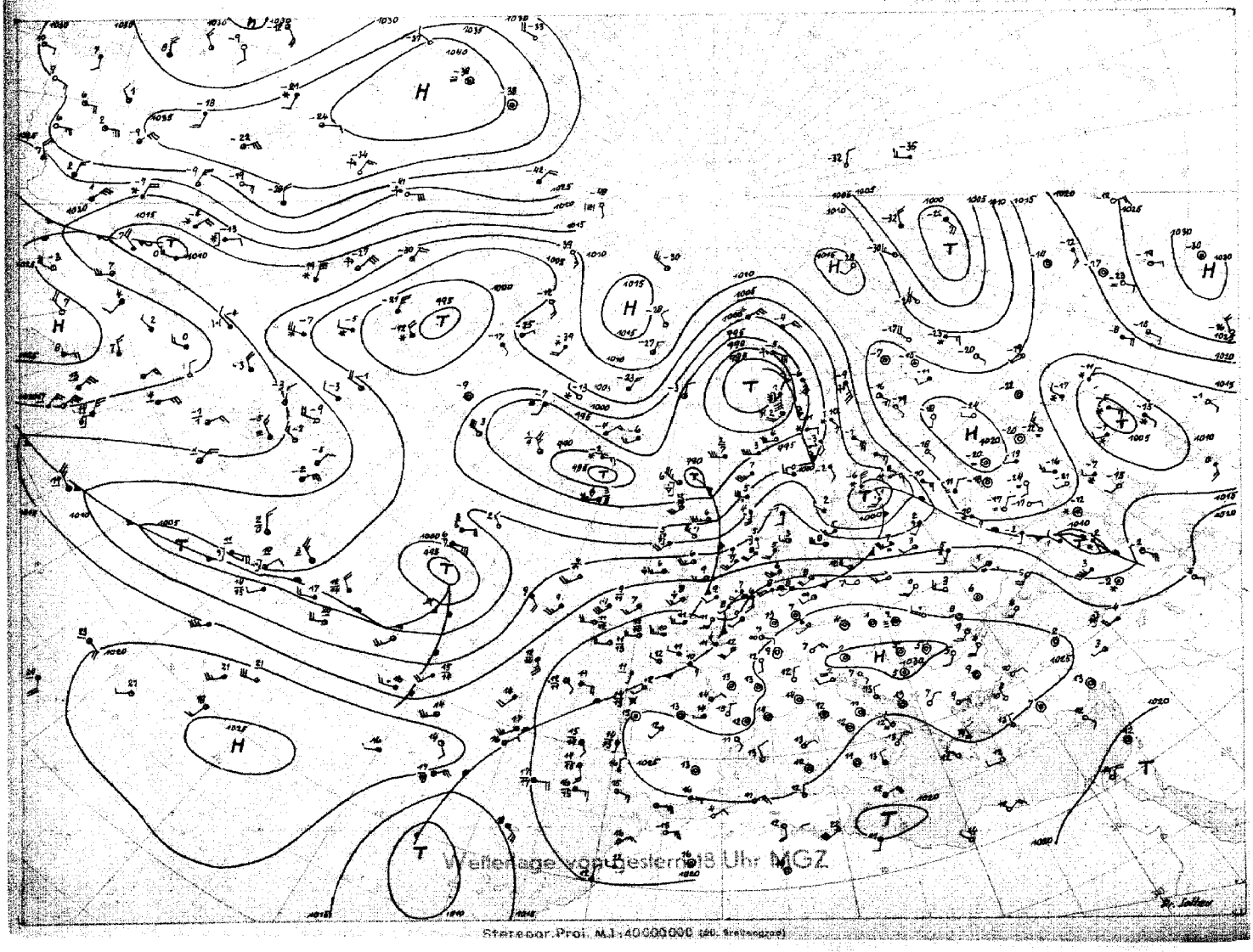

Wetterlage vom Gestern 18 Uhr MGZ

Stereogr. Proj. M.1:40000000 (60. Breitengrad)

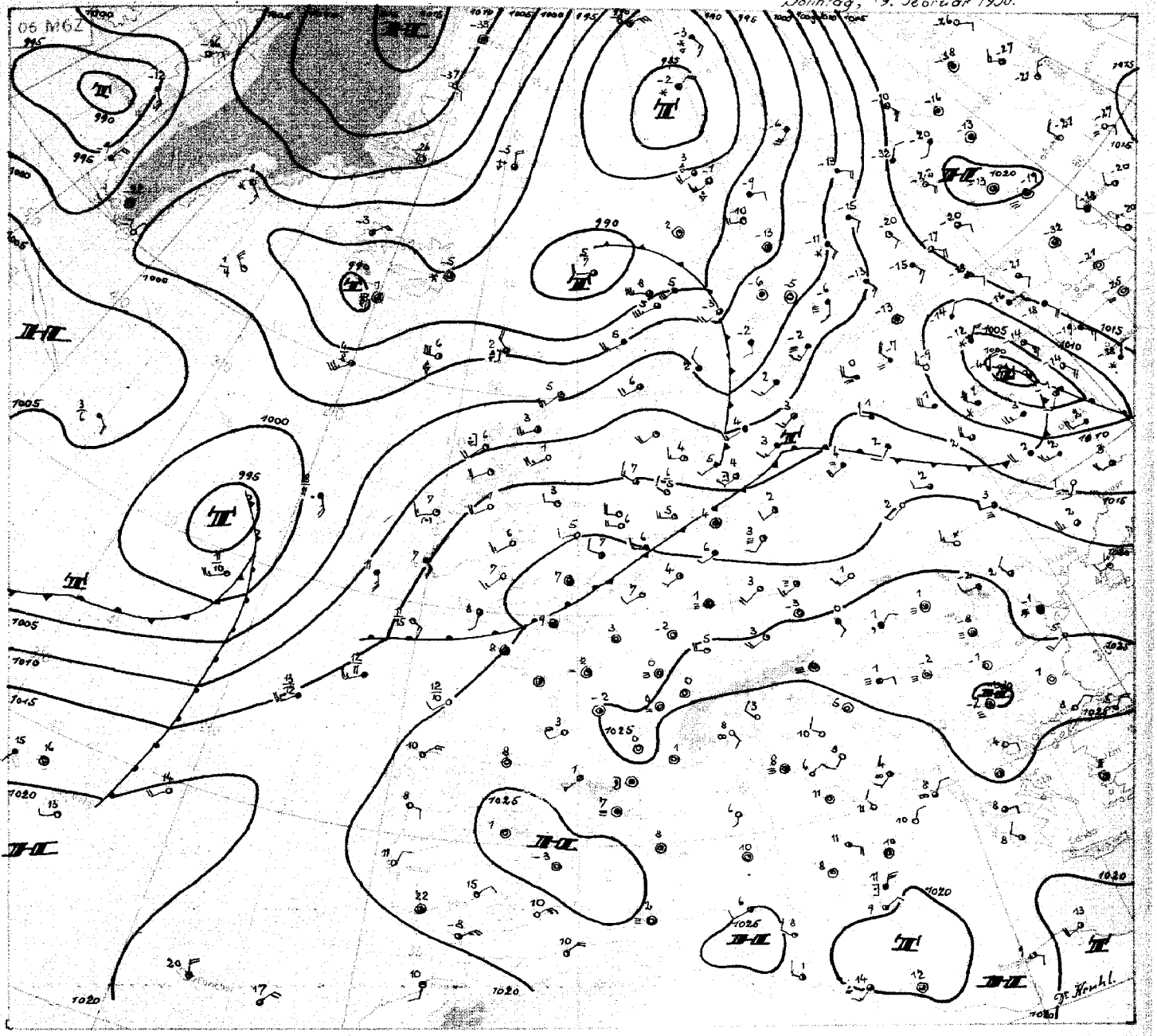

Deutscher Wetterdienst Reg. Nr. 1.80 000/50

Sonntag 19. Februar 50

Über dem mittleren Nordatlantik hat sich wieder eine kräftige westliche Höhenströmung eingestellt. Mit dieser entwickelte sich ein Tiefdruckgebiet, das seinen Ursprung vor Tagen über den Südstaaten Nordamerikas hatte. Es gelangte bis heute früh bis zum Seegebiet westlich von Irland. Damit sind die Bedingungen, die zur Bildung und Erhaltung der subtropischen Hochdruckzelle über Mittel- und Südeuropa führten, nicht mehr gegeben. Das Hoch zerfällt weiter, wobei Boden- und Höhenhochdruckkern zum Balkan abzogen. Der kalte Höhentrog über dem Ostatlantik verlagerte sich nun ebenfalls infolge der Umstellung der Zirkulation über dem Westatlantik nach Osten und schwächte sich dabei erheblich ab. Eine zügige westliche Höhenströmung reicht jetzt vom Westatlantik über Mitteleuropa bis nach Südrußland, so daß atlantische Störungen wieder in Norddeutschland wetterwirksam werden können.

Mit der Verlagerung des Höhentroges nach Osten wurde erstmalig seit dem 14. Februar wieder maritime Kaltluft nach Norddeutschland geführt. Die schwache Kaltfront lag heute früh im deutschen Küstengebiet und überquerte Nordwestdeutschland bis zum Nachmittag mit geringen Regenfällen. Die einfließende Kaltluft war nur etwa 2500 m mächtig, doch ist die durchgreifende Umstellung der Lage am Anstieg der Tropopausentemperatur von -69 auf -59° zu erkennen.

Ein schwacher Hochdruckkeil entwickelt sich vor Annäherung des nächsten atlantischen Tiefdruckgebietes, das voraussichtlich verhältnismäßig rasch seinen Weg über die mittlere Nordsee ostwärts nehmen wird. Eine kräftige Verwirbelung und ein durchgreifender Rückseitenkaltlufteinbruch ist von diesem Tiefdruckgebiet nicht zu erwarten, da weitere Wellenstörungen rasch nachfolgen.

Dr. Kruhl

Nachdruck Gebr. Sütterlin Hamburg 19 70

Nr. 50 a

Freie Atmosphäre
Temperatur, Feuchte, Wind

Sonntag den 19. Februar 1960

hh: Höhe in Dm PP: Druck (Zehner-mb) TT: Lufttemperatur (°C) T/Td: Taupunkttemperatur (°C) dd: Windrichtung (36teilig) ff: Windgeschwindigkeit (Knoten)

122 Jever 5m

Zeit	18.2.50 14h					18.2.50 20h					19.2.50 02h					19.2.50 08h				
Druck (RN)	1022.9 mb					1020.7 mb					1018.9 mb					1019.3 mb				
Bodendruck	1022 "					1020 "					1018 "					1019 "				
Ortshöhe	2600 m					2600 m					2000 m					1300 m				
PP	hh	TT	T/Td	dd	ff	hh	TT	T/Td	dd	ff	hh	TT	T/Td	dd	ff	hh	TT	T/Td	dd	ff
Boden mm		13	7	27	18		7	7	23	06		5	4	25	02		6	6	25	06
1000	140	11	·	·	·	146	7	7	·	·	146	7	6	·	·	146	8	6	·	·
950	92	8	·	28	25	94	8	1	22	34	89	7	4	29	18	88	5	4	27	18
900	106	8	·	27	43	103	7	-4	25	34	101	7	2	28	19	101	3	2	27	14
850	153	7	·	27	50	150	4	-10	27	40	148	3	-2	25	24	147	-1	-4	27	25
800	202	3	·	26	48	199	1	-13	25	40	197	1	-8	25	34	195	-4	-8	27	29
700	304	-4	·	28	45	305	-7	-20	24	44	302	-8	-20	25	44	299	-6	-17	26	41
600	428	-12	·	25	45	423	-16	-27	25	44	420	-15	-28	26	57	416	-16	-23	26	48
500	565	-21	·	25	44	560	-22	-35	25	43	555	-24	-34	26	64	552	-25	-31	26	46
400	724	-33	·	26	74	720	-34	-44	26	52	715	-35	-44	26	74	709	-38	-43	26	54
300	923	-46	·	28	80	919	-48	·	25	74	910	-49	·	26	83	902	-25	·	25	87
200	1174	-67	·	28	76	1173	-67	·	25	82	1164	-68	·	25	78	1157	-58	·	25	68
100	1460	-59	·	·	·	·	·	·	·	·	1544	-58	·	·	·	1549	-56	·	·	·
Markante Punkte Druck in ganzen mb	921	6	·			940	10	7			938	7	2	·	·	942	6	6	·	·
	921	8	·			914	6	-3			847	2	-3	·	·	956	-7	-12	·	·
	871	8	·			802	-17	-28			813	2	-6	·	·	717	-9	-16	·	·
	271	-52	·			112	-48	·			266	-57	·	·	·	432	-15	-24	·	·
	230	-62	·			·	·	·			250	-59	·	25	80	412	-16	-23	·	·
	141	-49	·								215	-66	·	·	·	335	-47	·	·	·
	180	-47	·								180	-67	·	·	·	170	-56	·	·	·
	150	-62	·								170	-66	·	26	60	104	-56	·	26	51
	130	-62	·								150	-62	·	27	50	·	·	·	·	·
	040	-59	·								110	-58	·	·	·					
	080	-58	·								078	-58	·	·	·					
Tropopause (m)	12200 m					— m					11200 m					10200 m				
Relative Topographie 300/500	358 Dm					357 Dm					355 Dm					350 Dm				
500/700	254 Dm					255 Dm					253 Dm					253 Dm				
700/1000	290 Dm					288 Dm					287 Dm					283 Dm				
500/1000	544 Dm					543 Dm					540 Dm					536 Dm				

419 Iserlohn 258m

Zeit	18.2.50 14h					18.2.50 20h					19.2.50 02h					19.2.50 08h				
Druck (RN)	1024.9 mb					1023.4 mb					1021.9 mb					1021.8 mb				
Bodendruck	995 "					992 "					991 "					990 "				
Ortshöhe	2800 m					2800 m					2300 m					2100 m				
PP	hh	TT	T/Td	dd	ff	hh	TT	T/Td	dd	ff	hh	TT	T/Td	dd	ff	hh	TT	T/Td	dd	ff
Boden mm		18	8	26	07		11	1	00	00		8	3	23	08		6	4	26	06
1000	210		·	·	·	18.9	·	·	·	·	17.7	·	·	·	·	17.4	·	·	·	·
950	64	14	1	26	14	62	18	8	22	53	60	9	5	26	46	54	6	5	26	17
900	110	11	-6	26	44	107	11	-1	23	21	105	7	2	27	18	107	7	2	27	26
850	157	8	-7	24	38	154	7	-6	23	22	151	5	3	28	20	153	5	-3	27	31
800	207	3	-12	24	14	204	4	-8	26	26	202	2	-9	28	22	203	0	-8	28	28
700	314	-4	-19	24	31	311	-1	-14	24	42	307	-5	-7	27	27	304	-7	-15	27	34
600	435	-8	-23	26	43	432	-10	-23	24	47	428	-13	-24	26	40	426	-16	-22	26	46
500	573	-20	-38	24	46	570	-20	-32	25	45	563	-21	-33	25	52	562	-23	-31	26	65
400	734	-33	-47	25	46	731	-33	-43	25	45	723	-34	-44	26	56	722	-34	-41	26	69
300	932	-50	·	25	45	928	-47	·	26	43	919	-47	·	26	62	917	-50	·	25	103
200	1184	-65	·	26	47	1187	-65	·	26	55	1182	-62	·	·	·	1170	-63	·	26	67
100	·	·	·	·	·	1613	-60	·	26	38	·	·	·	·	·	1587	-56	·	27	25
Markante Punkte Druck in ganzen mb	930	13	-4			946	14	4	·	·	938	9	6	·	·	972	8	6	·	·
	920	13	-4			940	-1	-19	·	·	878	7	-1	·	·	914	8	6	·	·
	818	5	-6			773	-20	·	·	·	772	0	-12	·	·	776	-1	-9	·	·
	770	0	-18			641	-42	·	·	·	650	-9	-21	26	32	621	-12	-20	·	·
	726	-2	-18			630	-62	·	27	43	631	-11	-22	·	·	625	-64	·	·	·
	692	-4	-19			610	-60	·	27	40	378	-38	·	·	·	205	-64	·	·	·
	638	-7	-22			090	-60	·	26	38	274	-51	·	·	·	150	-56	·	26	43
	218	-64	·			080	-59	·	27	45	257	-62	·	·	·	080	-56	·	·	·
	180	-40	·			·	·	·	·	·	214	-63	·	·	·	072	-62	·	·	·
	159	-57	·								·	·	·	·	·	·	·	·	·	·
Tropopause (m)	11800 m					12700 m					— m					10000 m				
Relative Topographie 300/500	358 Dm					358 Dm					356 Dm					353 Dm				
500/700	240 Dm					239 Dm					256 Dm					253 Dm				
700/1000	293 Dm					292 Dm					289 Dm					291 Dm				
500/1000	563 Dm					551 Dm					545 Dm					544 Dm				

034 Schleswig-La. 20m

Zeit	18.2.50 14h					18.2.50 20h					19.2.50 02h					19.2.50 08h				
Druck (RN)	1021.9 mb					1020.3 mb					1018.4 mb					1018.1 mb				
Bodendruck	1019 "					1018 "					1016 "					1016 "				
Ortshöhe	2400 m					2100 m					1700 m					1300 m				
PP	hh	TT	T/Td	dd	ff	hh	TT	T/Td	dd	ff	hh	TT	T/Td	dd	ff	hh	TT	T/Td	dd	ff
Boden mm		10	7	25	08		6	5	25	08		7	7	27	06		4	4	25	06
1000	180	8	6	26	26	164	7	2	26	24	152	7	5	30	22	146	4	3	27	21
950	20	5	1	27	28	58	5	0	26	30	57	4	2	29	18	56	4	0	29	22
900	104	5	-8	27	36	102	3	-2	26	33	101	3	0	26	29	100	2	-7	28	25
850	135	3	-11	27	47	143	4	-9	26	45	147	1	-2	25	31	146	-1	-12	29	29
800	197	1	-11	27	52	197	1	-13	26	53	196	-2	-5	25	42	194	-5	-17	26	37
700	305	-6	-17	27	62	303	-7	-20	25	57	301	-8	-15	25	55	298	-10	-26	27	42
600	425	-13	-26	28	63	422	-16	-29	26	53	419	-17	-23	25	57	416	-14	-31	27	50
500	561	-21	·	28	78	554	-22	-35	25	72	553	-24	-31	26	68	551	-25	-34	26	51
400	726	-33	·	28	90	718	-33	-46	25	75	713	-35	-42	26	81	701	-37	-50	26	61
300	919	-48	·	28	84	913	-49	·	26	86	907	-50	·	26	85	902	-51	·	26	62
200	1173	-68	·	·	·	1169	-66	·	26	87	1163	-65	·	24	94	1158	-57	·	28	44
100	1548	-60	·	·	·	(1594)	·	·	·	·	1596	-58	·	·	·	1603	-54	·	·	·
Markante Punkte Druck in ganzen mb	932	4	-2			944	4	-8			975	7	3			972	5	0	·	·
	904	5	-8			894	-8	-21			922	2	2			985	3	1	·	·
	830	2	-12			680	-3	-22			907	4	1			910	3	-7	·	·
	770	1	-13			519	-20	-33			770	-4	-7			760	-7	-19	·	·
	643	-7	-18			430	-31	-43			740	-4	-13			723	-7	-22	·	·
	623	-7	-19			420	-31	-44			550	-21	-26			245	-59	·	·	·
	540	-19	·			276	-54	·			223	-64	·			225	-59	·	·	·
	380	-35	·			193	-68	·			170	-59	·			207	-57	·	·	·
	207	-63	·			170	-48	·			150	-59	·			130	-54	·	28	49
	177	-64	·			158	-64	·			130	-58	·			090	-54	·	·	·
	150	-62	·			150	-63	·			085	-58	·			080	-55	·	·	·
	130	-62	·			130	-62	·			·	·	·			·	·	·	·	·
	110	-60	·			·	·	·												
	070	-58	·																	
	·	·	·																	
Tropopause (m)	11500 m					12800 m					11300 m					10300 m				
Relative Topographie 300/500	357 Dm					356 Dm					354 Dm					351 Dm				
500/700	250 Dm					254 Dm					252 Dm					253 Dm				
700/1000	287 Dm					287 Dm					286 Dm					283 Dm				
500/1000	543 Dm					541 Dm					538 Dm					536 Dm				

338 Hannover-La. 51m

Zeit	18.2.50 14h					18.2.50 20h					19.2.50 02h					19.2.50 08h				
Druck (RN)	1023.2 mb					1022.9 mb					1019.3 mb					1020.3 mb				
Bodendruck	1017 "					1015 "					1013 "					1014 "				
Ortshöhe	2400 m					2300 m					2200 m					2000 m				
PP	hh	TT	T/Td	dd	ff	hh	TT	T/Td	dd	ff	hh	TT	T/Td	dd	ff	hh	TT	T/Td	dd	ff
Boden mm		16	6	25	08		8	3	18	05		6	2	22	04		6	3	26	04
1000	174	14	5	27	24	174	13	6	21	10	164	8	3	24	10	144	6	4	26	13
950	63	11	2	27	27	61	13	2	25	16	56	11	-1	27	17	58	6	4	28	14
900	107	9	-1	27	33	106	9	-3	26	30	103	7	-5	27	15	102	4	4	28	21
850	154	7	-5	27	33	154	7	-8	25	35	149	3	-9	26	16	149	1	-2	28	32
800	203	3	-9	27	33	203	2	-11	24	37	198	1	-13	26	18	197	0	-7	28	35
700	304	-4	-16	26	33	304	-6	-21	25	34	304	-7	-21	27	26	303	-7	-16	27	40
600	430	-10	-25	26	45	424	-11	-27	25	[illegible]	423	-14	-28	26	29	421	-14	-24	26	45
500	548	-21	-36	26	54	546	-22	-37	25	[illegible]	558	-23	-36	25	54	558	-24	-33	26	53
400	730	-33	-47	26	56	724	-34	-51	25	[illegible]	712	-36	-48	26	60	717	-38	-43	26	64
300	924	-48	·	26	56	921	-50	·	26	53	916	-51	·	26	60	911	-51	·	26	80
200	1175	-68	·	26	56	1176	-68	·	26	64	1180	-67	·	25	72	(1165)	·	·	·	·
100	(1014)	·	·	·	·	(1602)	·	·	·	·	(1608)	·	·	·	·	·	·	·	·	·
Markante Punkte Druck in ganzen mb	965	11	2			970	14	4			940	12	2			980	7	6		
	933	11	7			943	-7	-32			881	-8	-22			960	7	7		
	750	-2	-14	-7	33	657	-7	-22			664	-8	-22			934	5	5		
	734	-2	-4	·	·	724	-7	·			190	-64	·			913	5	3		
	674	-7	-18	·	·	642	-7	·			150	-59	·			833	1	-3		
	633	-7	-20	·	·	132	-61	·			130	-61	·			823	1	-4		
	176	-27	·	·	·	104	-56	·			114	-59	·			714	-5	-14		
	141	-40	·	·	·	·	·	·			·	·	·			274	-54	·		
	·	·	·	·	·											222	-66	·		
Tropopause (m)	12400 m					12500 m					12100 m					— m				
Relative Topographie 300/500	358 Dm					355 Dm					357 Dm					353 Dm				
500/700	250 Dm					250 Dm					255 Dm					253 Dm				
700/1000	291 Dm					291 Dm					288 Dm					287 Dm				
500/1000	549 Dm					547 Dm					543 Dm					542 Dm				

Flugzeug

343 Celle 34m

Zeit	19.2.50 09h							
Druck (RN)	1000.4 mb							
Bodendruck	101[illegible] "							
Ortshöhe	1700 m							
PP	hh	TT	T/Td	hh	TT	T/Td		
Boden mm		4						
1000	146	8						
950	92	[illegible]						
900	102	4						
850	148	3						
800	197	-2						
750	248	-3						
700	302	-6						
650	360	-13						
600	42[illegible]	-17						
550	485	-24						
500	554	-26						
450	630	-33						
400	713	-35						
350	804	-43						
300	908	-45						
Tropopause (m)	1700 m			m				
Relative Topographie 300/500	354 Dm			Dm				
500/700	252 Dm			Dm				
700/1000	289 Dm			Dm				
500/1000	538 Dm			Dm				

Klartext: [illegible] 90-[illegible] mb [illegible] 210-[illegible]

Höhenwinde

dd: Windrichtung (36teilig) ff: Windgeschwindigkeit (Knoten)

Ort	Aachen-Orsbeck		Göttingen		Göttingen		Roetgen		Aachen-Orsbeck		Roetgen		Göttingen																			
Zeit	18.2. 14h		18.2. 14h		18.2. 21h		19.2. 07h		19.2. 08h		19.2. 09h		19.2. 09h																			
Höhe (m)	dd	ff	dd	ff	dd	ff	dd	ff	dd	ff	dd	ff	dd	ff	dd	ff	dd	ff	dd	ff	dd	ff	dd	ff	dd	ff	dd	ff	dd	ff	dd	ff
Boden	26	10	27	06	13	04	22	14	25	04	27	12	11	06																		
300	25	12	26	02	21	10	·	·	26	17	·	·	20	00																		
600	27	26	23	12	11	12	25	12	27	15	25	12	27	10																		
900	28	34	27	14	30	22	[illegible]	26	27	14	30	20	23	23																		
1200	27	38	28	20	19	24	26	20	27	24	26	22	26	26																		
1500	26	36	28	18	19	24	27	20			26	22	28	27																		
1800	26	43	26	16	19	20	27	32			26	30	33	32																		
2100	26	38	26	15	19	20	28	34			25	30	28	36																		
2400	27	34	28	20	23	26	27	38			26	36	32	34																		
2700	27	34	28	22			27	38			27	38	27	34																		
3000	27	37	25	28			27	36			27	38	27	22																		
3600	27	38	24	38									26	30																		
4200			28	34									28	34																		
4800			26	38									26	38																		
5400			26	46																												
6000			26	46																												
6600																																
7200																																
7800																																
8400																																
9000																																
9900																																
10800																																
12000																																
13800																																
15000																																

Täglicher Wetterbericht

Herausgegeben vom Meteorologischen Amt für Nordwestdeutschland
Zentralamt für die Britische Zone
Hamburg 4, Bernhard-Nochtstr. 76

Jahrgang 75 Nr. 51a — Bezugspreis je Monat 10- DM einschl. Postzustellgebühr — Montag den 20. Febr. 1950

gestern 12 Uhr MGZ

Landstationen	Höhe (NN)	iiiTdTd	Nddff	VVwwW	PPPTT	NhChCmCH	6ωxωωω	8NsChshs	8NsChshs	
List/Sylt	16	02005	12810	50011	18306	15600	60310	81630		See 1
Husum	13	02904	72909	30022	19006	762xx	60310			
Cuxhaven	2	13103	32810	40102	19907	00938	61104			
Norderney	13	11305	12707	40012	20706	00908	61105			See 2
Emden	6	20305	22908	60026	20708	11441	61004			
Jever	5	12204	42906	75032	20009	41400	64107			
Flensburg	41	03304	53208	30011	18006	56300	60209			
Schleswig-Lo.	20	03405	72812	32022	19606	755xx	60209	87622		
Kiel	8	04505	72705	40022	18908	5543x	60207			
Lübeck	13	15606	72510	50012	19007	784xx	60310			
Hamburg-Fu.	14	14705	72808	24024	19508	463xx	60208	87630	84008	
Lathen	8	20407	22202	40016	20811	15540	60204			
Bramsche	86	31607	72305	20015	20808	4563x	64903			
Bremen	3	22406	62506	20105	20408	65600	60201	86645		
Hannover-Lo.	51	33806	82703	09205	20408	7752x	60203			
Lüneburg	28	24406	82703	20216	19508	4557x	64404			
Dannenberg	50	25306	82908	30216	20308	854xx	64906			
Braunschweig	82	34805	82910	15602	20409	5567x	60201			
Göttingen	151	44403	72402	60032	21311	00952	67902			
Bocholt	22	40607	10000	20012	21010	00930	61102			
Gütersloh	70	32006	83202	11022	21308	3561x	61909	88581	83650	
Salzuflen	96	32505	72703	10012	20607	3567x	67200	83540		
Bückeburg	67	33006	82310	16022	21708	5562x	61007	88580	85650	
Iserlohn	258	41906	32503	20021	21213	00931	61000			
Essen-Mülheim	120	41006	01806	25012	21210	00900	67900			
Roetgen	463	50304	82706	75021	20313	00907	60810			
Bonn	62	51205	50000	20012	22211	00901	61908			
Alt-Astenberg *	780	42702	52510	80032	29708	00942	60207			
Braunlage *	607	45203	82307	75030	47008	00977	64104			
Feuerschiffe		iiiTdTd	Nddff	VVwwW	PPPTT	NhChCmCH	Id_ad_a/H_w	3RRTgTgTg	6/app	
F-Schiff S2	o	00105	22311	96020	19307	00905	12321	.	6x907	
" " Elbe 1	o	00504	42905	97021	19505	16530	12510	.	6x107	
" " P11	o	00405	32710	98012	20005	00942	12731	.	6x202	
" " Fehmarnbelt	o	00603	82913	04462	17904	86411x	12920	.	6x309	

gestern 18 Uhr MGZ

iiiTdTd	Nddff	VVwwW	PPPTT	NhChCmCH	6ωxωωω	7RRTgTgTg	8NsChshs	8NsChshs	
02003	42305	50021	18004	16308	60602	70007	81009		See 1
02903	52702	15021	17904	00908	61604	70007			
13103	72502	50001	19004	00917	60709	70007			
11304	81503	50022	18606	00917x	60512	70007			
20306	80603	50020	18507	00957	60507	79710			
12203	80000	60032	18305	00977	61709	79710			
03303	52702	40021	17504	00902	60702	70008			
03403	82506	40022	18603	00908	60203	70008			
04504	72702	50032	18405	00906	61502	70008			
15604	32605	81022	18307	00902	60604	79110			
14703	40000	24021	18906	00918	60704	79211	83583		
20407	80000	50020	18708	8562x	62511	79112			
31006	82202	40022	18908	1563x	60610	79712			
22404	70000	20102	18907	00906	60808	79110	87186		
33304	8250[illegible]	20020	19007	00977	60705	70011			
24404	30000	40026	18906	00941	60503	79111			
25305	83201	30032	19906	754xx	60700	79709			
34806	61802	09106	19307	00978	60606	79710			
44404	80000	97022	19507	00977	60706	70013			
40607	80903	12030	17709	7641x	60717	70012	87017		
32007	80000	09101	19708	00907	61507	70012	88299		
32506	80000	15022	18608	25617	61708	70011	82640		
33006	72104	11032	19907	25676	60606	70011	82640		
41907	80902	10022	18809	00917	61613	70013			
41007	81302	25022	18009	00978	60717	70011			
50303	72106	60032	17609	0097x	61610	70014			
51206	80000	50032	18212	00977	60715	70014			
42702	82007	75022	27307	00957	65813	70009			
45202	82801	96022	46103	15577	61706	70009			
iiiTdTd	Nddff	VVwwW	PPPTT	NhChCmCH	Id_ad_a/H_w	3RRTgTgTg	6/app		
00105	81807	96022	15606	0097x	12221	30052	6x820		
00503	81802	97031	18305	0091x	10022x	30001	6x806		
00405	71803	98021	18805	00920x	11820	30000	6x803		
00602	32509	97011	17603	00840	12522x	39102	6x203		

heute 0 Uhr MGZ

Landstationen	Höhe (NN)	iiiTdTd	Nddff	VVwwW	PPPTT	NhChCmCH	6ωxωωω	8NsChshs	8NsChshs	
List/Sylt	16	02003	31806	98022	13404	2544c	60732	82617		See 1
Husum	13	02901	71605	20024	13602	00907	60731			
Cuxhaven	2	13103	81407	50032	14304	0097x	60736			
Norderney	13	11304	71604	40022	13205	0097x	60828			
Emden	6	20304	81409	30602	12406	864xx	67939			
Jever	5	12203	71406	10022	12904	00908	64931			
Flensburg	41	03304	70000	30022	14904	00907	60813			
Schleswig-Lo.	20	03402	31606	07014	14702	3xxxx	60729			
Kiel	8	04503	20000	50010	14603	00906	60730			
Lübeck	13	15602	61205	40022	15003	00906	60734			
Hamburg-Fu.	14	14703	41404	09032	14604	00906	60734			
Lathen	8	20407	81605	25026	12607	00947	60725			
Bramsche	86	31606	20000	15030	13907	00945	60745			
Bremen	3	22405	71206	20102	13206	00907	60943			
Hannover-Lo.	51	33804	81404	30022	15406	00907	61734			
Lüneburg	28	24403	90000	02454	14603	9xxxx	60735			
Dannenberg	50	25303	91804	02452	15503	9xxxx	60832			
Braunschweig	82	34803	81608	06102	15304	00907	67930			
Göttingen	151	44402	41805	97012	15703	0097x	62930			
Bocholt	22	40606	71602	10022	12008	5642x	60736			
Gütersloh	70	32004	21404	13012	14607	00908	6x734	82299		
Salzuflen	96	325								
Bückeburg	67	33005	81618	24022	13708	0092x	60744	88581		
Iserlohn	258	41903	82305	25022	13510	0092x	66934			
Essen-Mülheim	120	41005	81813	50022	13611	00907	60728			
Roetgen	463	50303	32010	75020	13708	00906	60720			
Bonn	62	51205	80000	30022	14010	00977	60732			
Alt-Astenberg *	780	42702	22212	96020	23707	00910	60725			
Braunlage *	607	45202	82404	96022	43803	00977	67912			
Feuerschiffe		iiiTdTd	Nddff	VVwwW	PPPTT	NhChCmCH	Id_ad_a/H_w	3RRTgTgTg	6/app	
F-Schiff S2	o	00105	81315	96636	08106	876xx	11331	.	6x939	
" " Elbe 1	o	00503	81619	98022	13005	.	11622x	.	6x841	
" " P11	o	00404	81813	97022	12905	9xxxx	11831	.	6x833	
" " Fehmarnbelt	o	00602	02505	97020	15003	00900	12522x		6x824	

heute 6 Uhr MGZ

iiiTdTd	Nddff	VVwwW	PPPTT	NhChCmCH	6ωxωωω	7RRTgTgTg	8NsChshs	8NsChshs	
02004	81609	20616	04804	872xx	61749	70103	88005		See 1
02904	81512	20636	05004	074xx	61746	70202			
13104	81810	50606	05706	856xx	61744	79704			
11306	81913	25606	04307	864xx	61833	70205			
20306	82018	30636	05107	864xx	61828	70103			
12207	82312	15616	04807	874xx	61736	79603			
03304	81609	20636	04604	873xx	60854	7020[illegible]			
03404	81109	09606	05704	0092x	61751	70201			
04504	81305	20216	06504	864xx	61845	70102			
15603	81415	10022	07504	864xx	60737	70002			
14704	81411	04462	06605	862xx	60836	70003	88005		
20407	81805	15616	05708	874xx	62928	70107			
31606	81903	15026	07107	7652x	61924	79606			
22406	82412	25582	06908	865xx	61727	79405	88030		
33806	82710	25612	08308	5647x	61712	79105			
24404	81806	04464	07305	861xx	61728	70003			
25303	81804	04424	08003	861xx	60635	70003			
34804	82307	25032	09307	5557x	60618	70004			
44403	80000	97022	09606	854xx	60823	70002			
40607	81803	30616	06908	3742x	61723	70106			
32006	82305	20602	09507	3552x	60722	70006	83625		
32506	82010	25216	07109	0092x	61727	79704			
33005	80000	40606	08308	8082x	61922	79204	88530		
41902	82512	25602	08509	6562x	61723	79707			
41005	82017	50616	07909	0092x	61725	79708			
50304	82614	80632	08207	0092x	61729	79407			
51206	82303	75258	10210	864xx	61717	79709			
42701	82209	97022	18605	0092x	65720	70004			
45201	82404	96032	37204	0097x	63723	70002			
iiiTdTd	Nddff	VVwwW	PPPTT	NhChCmCH	Id_ad_a/H_w	3RRTgTgTg	6/app		
00106	82014	96216	99106	876xx	12031	39300	6x839		
00503	81609	96636	04805	.	10922x	30306	6x842		
00405	81416	96616	03705	9xxxx	11421	30501	6x847		
00602	81413	96632	07903	864xx	12520	39101	6x834		

Deutsche Schiffsmeldungen (Schlüssel: YQLaLaLa LoLoLoGG Nddff VVwwW PPPTT NhChCmCH)

19. Februar 1950

Tannenberg	13570	05700	32113	97011	11807		Bremen	13557	04807	62809	98022	17307		Bernh. Janssen	13686	12317	81113	97032	89102
Gräschel	13701	17000	82513	92758	87822		Kons. Dubbers	10624	21707	43405	96858	93104		Albert Pust	13666	10117	62730	99021	93906
Magdeburg	13653	08500	82313	96636	93705		Aachen	13595	04707	42911	98021	09207		A. v. Humboldt	13588	04817	22205	98026	11708
Auguste Kämpf	13651	08100	82630	97258	94905		Kassel	13606	04111	72314	98032	07307		Este	13563	02017	62913	99031	14607
Ostmark	13705	17300	82509	96868	88101		Este	13538	03711	52709	99011	17309		Storm	10631	19717	20805	98011	97403
Olbers	13538	07100	02605	97101	18007		A. v. Humboldt	13602	04511	62413	98022	10007		Nordenham	13703	17217	80902	98031	93903
Neptun	13693	15500	82718	96857	99101		Albert Pust	13654	08411	72730	98602	94207		Baumgarten	10634	21523	00313	99021	02802
Nordenham	13703	17200	82513	94747	87250		Fritjof	13607	04112	62513	96011	07906		Westpreußen	13597	04523	71805	98020	00105
Marburg	13701	17100	82609	95757	87201		Lacklan	13370	11512	30305	99151	22115		Brahe	10632	21623	00613	98020	07101
A. v. Humboldt	13607	04307	62418	98022	07007		Auguste Kämpf	13637	07412	32623	97028	00005		Fritjof	13688	04423	22213	97000	05506
Albert Pust	13647	07507	72730	98042	94308		Hermann Bloch	13609	13712	63505	98031	93503		München	10612	08523	52318	97021	00806
Oldenburg	13677	05607	82118	98022	01005		Neptun	13693	15512	32902	98011	98002		Franz Schau	13702	17123	01318	97022	90903
Wiesbaden	10613	12707	42724	97898	97806		Lotetga	13651	08312	72530	98038	95202		Skolpenbank	13609	04323	82213	98022	05106
Hermann Bloch	13681	12207	60705	97022	93304		Oldenburg	13614	04317	82218	97028	05408		Ernst Flohr	13630	14023	51524	99011	07004
Ernst Schau	13702	17006	81513	97256	91003		Ernst Flohr	13601	12217	82218	98216	88201		Bremerhaven	13575	05723	62209	98031	11506

Alle Zeitangaben in mittlerer Greenwicher Zeit (MGZ)

Höhenwetterlage von heute früh

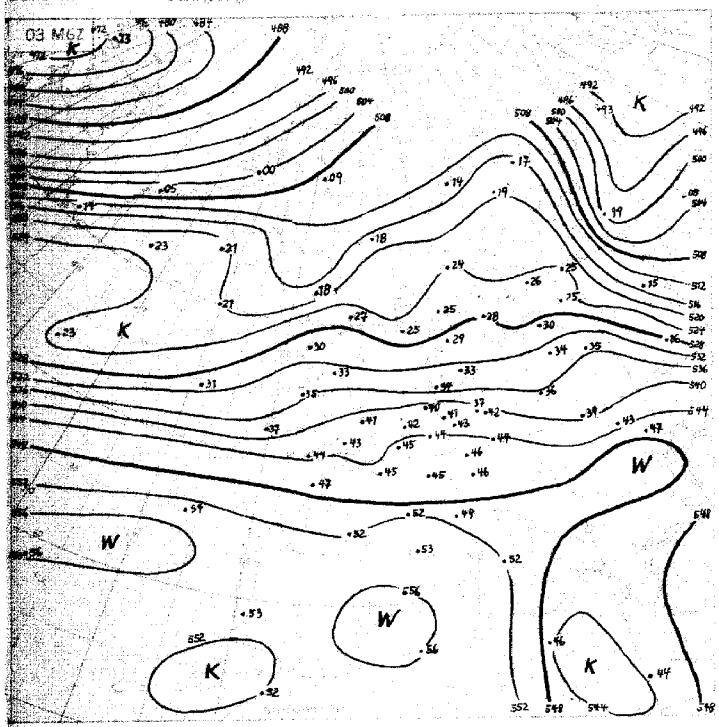

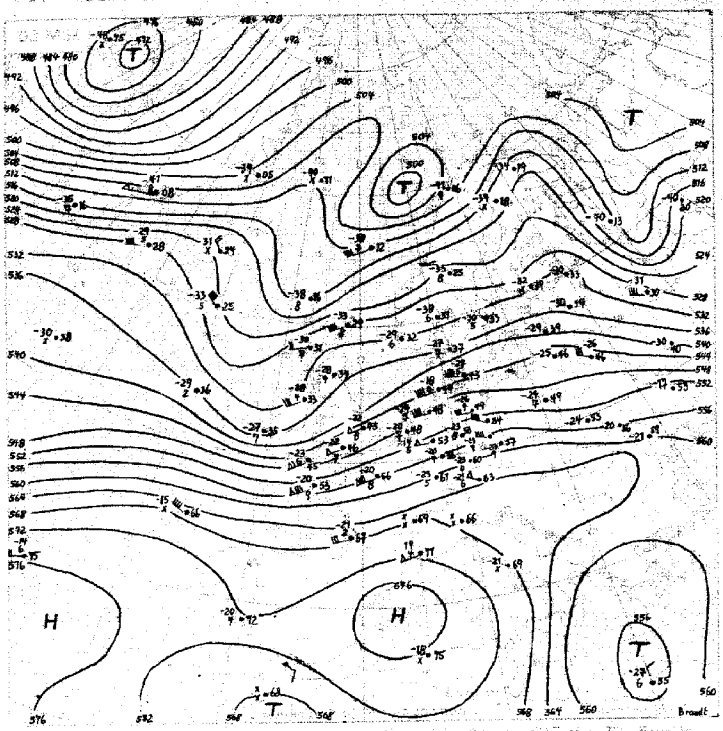

Relative Topographie
11.-20.2. Dekade

529

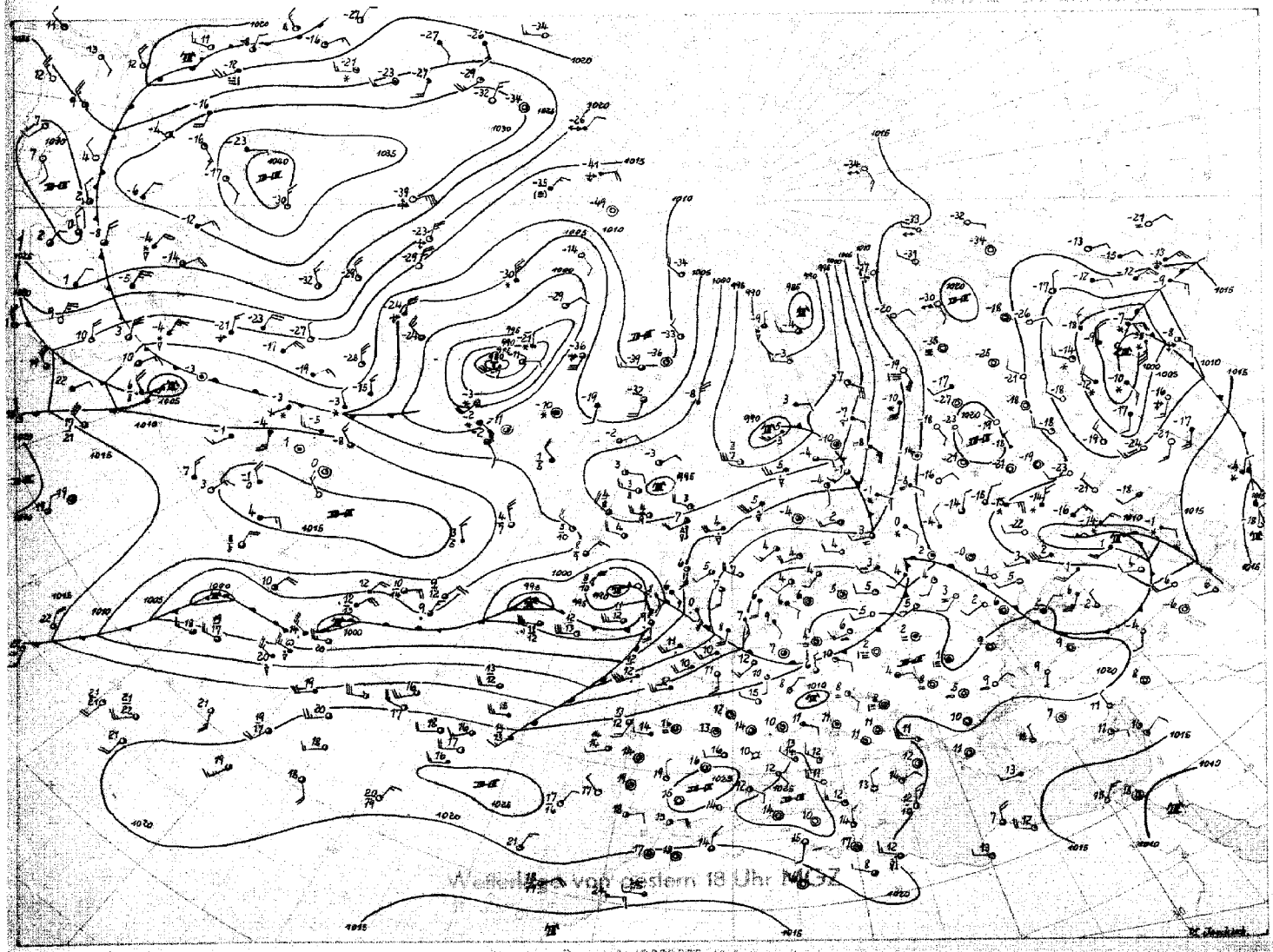

Wetterlage von gestern 18 Uhr MEZ

Stereogr. Proj. M. 1:40000000 (60. Breitengrad)

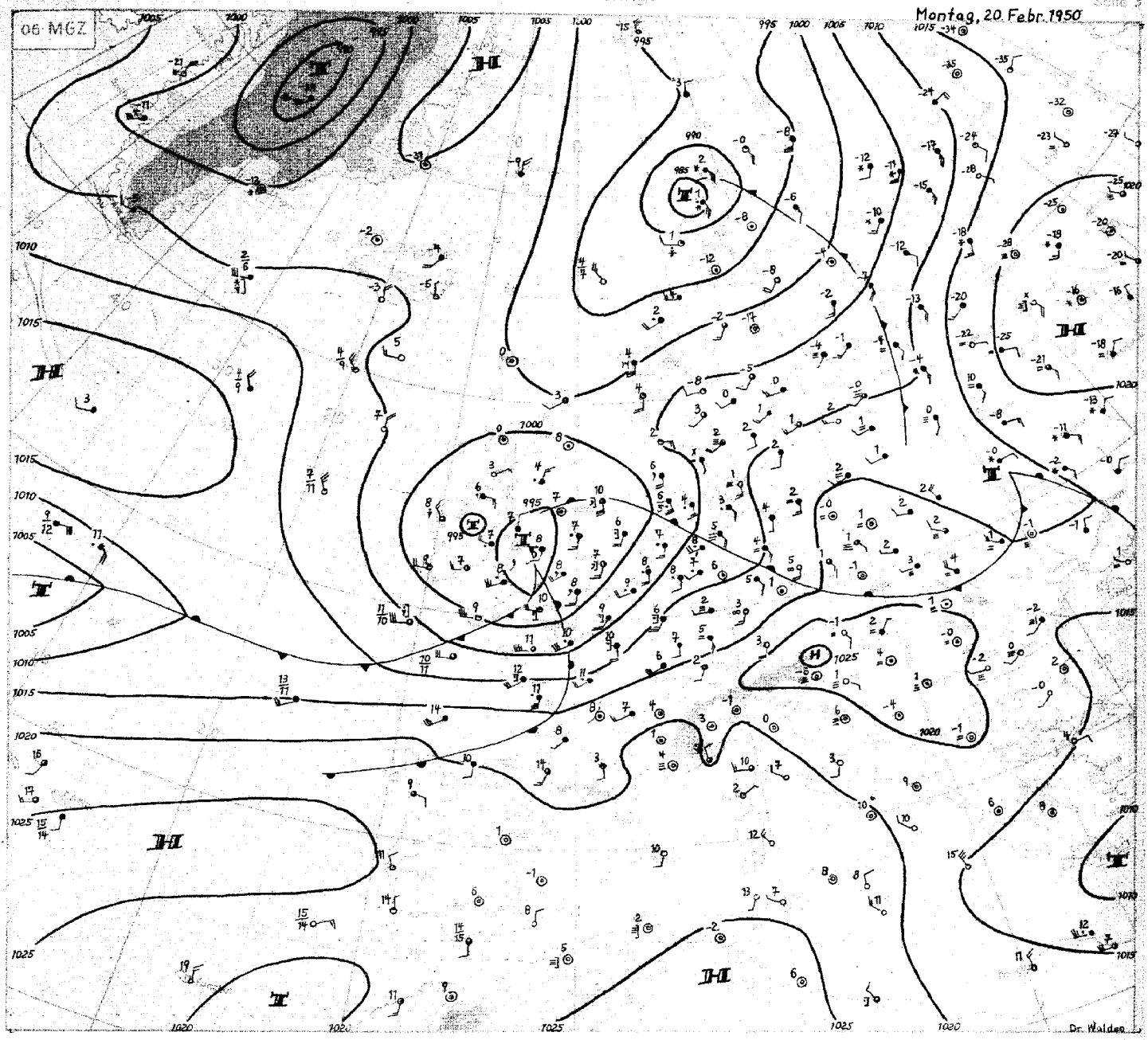

Montag 20. Februar 50

Die schwache Kaltfront, die gestern das nordwestdeutsche Gebiet überquerte und stellenweise geringen Regen (überall unter 1 mm) verursachte, ließ die Temperatur über Jever in der Schicht zwischen 1000 und 800 mb gestern von 02 bis 14 Uhr MGZ um etwa 6 Grad zurückgehen. Bis heute 02 MGZ ist dort jedoch neue Erwärmung eingetreten, da die Warmluft auf der Westseite eines ostwärts durchziehenden Hochdruckkeiles mit Südwestwinden erneut nach Nordwestdeutschland gelangen konnte. An der zugehörigen schwachen Warmfront fiel heute früh verbreitet leichter Regen.

Aus den Subtropen ist gegenwärtig ein neuer Warmluftvorstoss nach Westeuropa in Gange. Im Aufgleitgebiet an der Warmfront fällt über England und dem nördlichen Frankreich Regen. Entlang der neugebildeten Frontalzone wanderte ein Tiefdruckgebiet aus dem Seegebiet nordwestlich der Azoren ostnordostwärts. Die Depression ist heute bereits über der Irischen See angelangt und zieht ziemlich rasch und unter Vertiefung ostwärts zur südlichen Nordsee weiter. Auf ihrer Rückseite werden morgen kältere Luftmassen nach Nordwestdeutschland gelangen.

Dagegen kommen die im Seegebiet westlich der Azoren befindlichen wellenartigen Störungen an der gleichen Frontalzone nur noch sehr langsam voran. Zu dem heute früh auf 53°N 37°W liegenden Tief gehört bereits ein schwaches Höhentief im 500 mb-Niveau. Seit gestern hat sich der Hochdruckkeil südlich von Grönland beträchtlich verstärkt. Die Luftdrucktendenzen sprechen für weitere Kräftigung des hohen Druckes in diesem Gebiet, der sich gleichzeitig ostwärts ausbreitet. Für Mitteleuropa steht daher in 2 bis 3 Tagen wenigstens vorübergehend antizyklonales Gepräge mit stärkeren Nachtfrösten in Aussicht. An der Westflanke des Hochdruckgebietes liegt in der rel.Topogr.500/1000 mb östlich von Labrador jetzt schon eine Warmluftzunge. Zufuhr der im Azorengebiet bereitstehenden subtropischen Warmluft könnte im Sinne einer Stabilisierung der Antizyklone über dem Ostatlantik oder Nordwesteuropa wirken.

Dr. W a l d e n

KORNBRICK REGE SÜTTER HAMBURG CP 20

Nr. 519

Freie Atmosphäre
Temperatur, Feuchte, Wind

Montag den 20. Februar 1950

hh: Höhe in Dm PP: Druck (Zehner-mb) TT: Lufttemperatur (°C) TdTd: Taupunkttemperatur (°C) dd: Windrichtung (36 teilig) ff: Windgeschwindigkeit (Knoten)

122 Jever 5m

	19.2.50 14h					19.2.50 20h					20.2.50 02h					20.2.50 08h				
Druck (NN)	1019.6 mb					1017.9 mb					1010.1 mb					1003.1 mb				
Bodendruck	1019 "					1017 "					1009 "					1002 "				
0°-Grenze	1000 m					1500 m					1800 m					1500 m				
PP	hh	TT	TdTd	dd	ff	hh	TT	TdTd	dd	ff	hh	TT	TdTd	dd	ff	hh	TT	TdTd	dd	ff
Boden mm		11	3	29	06		4	3	14	06		6	6	14	08		8	7	18	07
1000	142	0	2	·	·	143	6	4	·	·	83	7	6	·	·	2.6	8	7	·	·
950	58	3	-3	26	10	56	6	1	20	18	51	8	4	18	23	45	5	4	21	25
900	102	0	-7	26	13	100	3	-4	23	19	95	6	2	20	24	88	2	1	21	30
850	147	-2	-11	28	18	146	0	-11	26	22	141	2	-3	21	24	134	0	-1	22	37
800	195	-5	-14	27	27	194	-3	-12	26	33	190	-1	-6	22	24	183	-3	-3	23	43
700	289	-8	-21	26	39	289	-8	-11	26	43	296	-9	-11	23	33	287	-9	-10	24	37
600	417	-14	-27	27	36	417	-16	-18	26	45	413	-16	-18	25	42	405	-14	-17	22	27
500	552	-26	-36	27	42	552	-26	-31	25	43	548	-24	-28	26	42	541	-22	-24	22	18
400	709	-37	-46	28	63	710	-39	-44	25	43	707	-36	-41	27	61	702	-32	-35	24	37
300	902	-52	·	28	68	901	-54	·	26	46	900	-51	·	27	89	896	-48	·	24	53
200	1158	-58	·	27	57	1157	-56	·	27	55	1156	-61	·	28	47	1156	-56	·	25	56
100	(1463)	·	·	·	·	(1595)	·	·	·	·	1604	-57	·	·	·	(1601)	·	·	·	·
Markante Punkte Druck in ganzen mb	647	-13	-24	·	·	978	7	5	·	·	971	8	4	·	·	968	6	5	·	·
	634	-13	-24	·	·	775	-4	-11	·	·	924	7	4	·	·	941	5	3	·	·
	447	-32	-41	·	·	755	-4	-9	·	·	285	-63	·	·	·	650	-12	-14	24	34
	435	-32	-41	·	·	277	-58	·	·	·	213	-63	·	·	·	644	-13	-16	·	·
	243	-62	·	·	·	170	-56	·	27	47	110	-56	·	·	·	625	-13	-16	·	·
	170	-55	·	27	51	150	-56	·	27	43	080	-59	·	·	·	412	-30	-33	·	·
	150	-56	·	27	46	106	-58	·	·	·	·	·	·	·	·	237	-62	·	·	·
	110	-62	·	·	·	·	·	·	·	·	·	·	·	·	·	203	-56	·	·	·
	104	-62	·	·	·	·	·	·	·	·	·	·	·	·	·	150	-53	·	·	·
	·	·	·	·	·	·	·	·	·	·	·	·	·	·	·	144	-53	·	·	·
	·	·	·	·	·	·	·	·	·	·	·	·	·	·	·	141	-53	·	·	·
	·	·	·	·	·	·	·	·	·	·	·	·	·	·	·	135	-53	·	·	·
	·	·	·	·	·	·	·	·	·	·	·	·	·	·	·	117	-53	·	·	·
	·	·	·	·	·	·	·	·	·	·	·	·	·	·	·	·	·	·	·	·
Tropopause (m)	10400 m					10200 m					10800 m					10500 m				
Relative Topographie 300/500	351 Dm					349 Dm					352 Dm					357 Dm				
500/700	253 Dm					253 Dm					253 Dm					254 Dm				
700/1000	283 Dm					285 Dm					287 Dm					285 Dm				
500/1000	536 Dm					538 Dm					540 Dm					539 Dm				

419 Iserlohn 258m

	19.2.50 14h					19.2.50 20h					20.2.50 02h					20.2.50 08h				
Druck (NN)	1020.0 mb					1018.0 mb					1012.0 mb					1004.1 mb				
Bodendruck	989 "					987 "					981 "					973 "				
0°-Grenze	2200 m					2200 m					2400 m					2200 m				
PP	hh	TT	TdTd	dd	ff	hh	TT	TdTd	dd	ff	hh	TT	TdTd	dd	ff	hh	TT	TdTd	dd	ff
Boden mm		13	7	27	03		8	4	00	00		10	4	22	09		8	6	21	13
1000	146	·	·	·	·	147	·	·	·	·	148	·	·	·	·	3.5	·	·	·	·
950	89	10	6	23	06	87	11	4	21	13	82	9	2	23	26	45	6	6	21	19
900	104	6	2	24	10	102	7	0	24	16	97	8	-1	24	31	90	3	3	22	42
850	150	4	1	26	16	148	3	-4	25	19	139	6	-5	24	34	136	0	0	23	62
800	199	1	-4	25	18	198	1	-8	26	22	194	3	-9	24	34	184	-2	-2	23	64
700	305	-6	-13	26	43	303	-8	-17	25	39	300	-8	-18	24	40	299	-8	-8	25	55
600	424	-15	-22	26	47	424	-16	-24	25	41	418	-14	-22	24	43	408	-13	-13	24	50
500	560	-23	-31	27	46	556	-27	-34	27	46	553	-24	-32	26	44	546	-21	-24	26	57
400	719	-35	-42	25	42	713	-39	-44	27	57	712	-37	-43	27	58	707	-32	-36	24	67
300	913	-50	·	26	75	904	-55	·	27	68	904	-53	·	28	78	903	-48	·	23	78
200	·	·	·	·	·	1157	-58	·	27	67	1156	-60	·	29	51	1161	-63	·	26	53
100	·	·	·	·	·	1593	-60	·	28	35	1592	-59	·	28	34	·	·	·	·	·
Markante Punkte Druck in ganzen mb	917	7	3			884	6	-1	·	·	970	11	3	·	·	870	1	1		
	884	5	3			859	6	-4	·	·	940	8	0	·	·	780	-2	-2		
	857	6	1			606	-16	-26	·	·	840	8	0	·	·	681	-9	-9		
	·	·	·			590	-16	-24	·	·	826	6	-7	·	·	670	-8	-8		
						280	-58	·	·	·	632	-13	-22	·	·	478	-23	-27		
						254	-61	·	·	·	620	-12	-21	·	·	491	-44	·		
						170	-57	·	27	46	242	-65	·	·	·	478	-63	·		
						143	-55	·	·	·	226	-65	·	·	·	170	-62	·		
						130	-62	·	28	34	210	-60	·	·	·	·	·	·		
						110	-59	·	28	32	148	-59	·	·	·					
						090	-61	·	28	39	185	-60	·	·	·					
						072	-61	·	·	·	177	-58	·	·	·					
						·	·	·	·	·	150	-57	·	27	40					
											090	-59	·	28	27					
											·	·	·	·	·					
Tropopause (m)	— m					10100 m					10400 m					11600 m				
Relative Topographie 300/500	354 Dm					348 Dm					354 Dm					358 Dm				
500/700	254 Dm					252 Dm					254 Dm					256 Dm				
700/1000	289 Dm					289 Dm					290 Dm					286 Dm				
500/1000	543 Dm					541 Dm					544 Dm					542 Dm				

034 Schleswig-La. 20m

	19.2.50 14h					19.2.50 20h					20.2.50 02h					20.2.50 08h				
Druck (NN)	1019.3 mb					1018.3 mb					1012.6 mb					1004.1 mb				
Bodendruck	1019 "					1016 "					1010 "					1002 "				
0°-Grenze	1200 m					1000 m					1300 m					1600 m				
PP	hh	TT	TdTd	dd	ff	hh	TT	TdTd	dd	ff	hh	TT	TdTd	dd	ff	hh	TT	TdTd	dd	ff
Boden mm		8	4	27	08		2	2	25	02		3	1	15	05		5	5	16	11
1000	157	6	4	29	12	146	3	0	25	14	132	6	3	19	18	3.4	5	5	23	18
950	57	3	2	29	13	56	2	-3	25	19	52	4	1	19	17	45	4	4	24	20
900	101	-1	-4	29	15	100	0	-6	25	15	96	2	-1	23	18	89	3	2	24	23
850	147	-3	-9	29	16	145	-3	-9	25	15	142	-2	-4	24	19	135	1	-2	22	23
800	194	-7	-13	28	14	192	-6	-14	25	15	190	-3	-6	26	25	184	-2	-5	27	24
700	298	-9	-20	28	26	296	-9	-17	26	30	294	-10	-13	25	48	288	-9	-13	27	27
600	416	-16	·	27	40	414	-17	-27	26	37	411	-16	-23	26	50	406	-15	-22	27	44
500	550	-26	·	28	64	549	-35	-34	26	40	544	-26	-37	26	44	542	-25	-33	24	25
400	708	-37	·	28	57	707	-38	-46	26	46	707	-40	-48	26	59	707	-37	-43	25	40
300	900	-53	·	28	55	900	-52	·	24	45	892	-52	·	28	76	893	-52	·	25	63
200	1156	-56	·	27	56	1157	-56	·	27	57	1148	-57	·	28	72	1148	-57	·	26	60
100	1598	-57	·	28	43	1599	-57	·	26	50	1568	-58	·	·	·	(1597)	·	·	·	·
Markante Punkte Druck in ganzen mb	647	2	2	·	·	0086	3	0	·	·	978	6	3	·	·	394	5	5	·	·
	922	2	-3	·	·	755	-9	-18	·	·	838	-3	-6	·	·	958	4	4	·	·
	754	-9	-17	·	·	690	-9	-31	·	·	635	-16	-19	·	·	450	-33	-38	25	34
	690	-9	-27	·	·	675	-35	-43	·	·	524	-25	-39	·	·	343	-46	·	·	·
	430	-35	·	·	·	385	-47	·	·	·	484	-27	-32	·	·	314	-49	·	·	·
	414	-35	·	·	·	357	-43	·	·	·	314	-50	·	·	·	260	-60	·	·	·
	238	-63	·	·	·	278	-57	·	·	·	208	-50	·	·	·	232	-60	·	·	·
	150	-54	·	27	46	233	-59	·	·	·	176	-57	·	·	·	170	-55	·	27	44
	130	-56	·	28	50	222	-57	·	·	·	265	-57	·	·	·	130	-55	·	27	44
	110	-56	·	28	48	145	-55	·	·	·	243	-62	·	·	·	110	-56	·	·	·
	90	-57	·	28	39						227	-62	·	·	·					
	80	-59	·	·	·						147	-55	·	·	·					
	56	-59	·	·	·						120	-57	·	·	·					
											066	-61	·	·	·					
Tropopause (m)	10500 m					9500 m					11300 m					9800 m				
Relative Topographie 300/500	350 Dm					340 Dm					348 Dm					357 Dm				
500/700	252 Dm					253 Dm					250 Dm					253 Dm				
700/1000	282 Dm					282 Dm					281 Dm					285 Dm				
500/1000	534 Dm					535 Dm					534 Dm					538 Dm				

338 Hannover-La. 51m

	19.2.50 14h					19.2.50 20h					20.2.50 02h					20.2.50 08h				
Druck (NN)	1019.8 mb					1017.9 mb					1010.7 mb					1007.4 mb				
Bodendruck	1013 "					1011 "					1004 "					1001 "				
0°-Grenze	1800 m					1900 m					2200 m					2500 m				
PP	hh	TT	TdTd	dd	ff	hh	TT	TdTd	dd	ff	hh	TT	TdTd	dd	ff	hh	TT	TdTd	dd	ff
Boden mm		7	7	25	06		6	4	19	02		6	4	15	06		8	6	17	06
1000	146	9	6	29	12	145	3	0	19	06	8.6	6	4	20	15	6.0	8	6	17	06
950	59	6	2	28	15	57	7	3	23	12	51	9	3	20	18	48	7	3	27	18
900	103	3	-7	28	20	101	-1	0	24	16	95	7	1	22	20	92	3	0	23	27
850	149	1	-3	28	24	147	1	-2	25	18	143	4	-6	23	26	138	0	-2	23	36
800	197	-1	-5	27	30	196	-2	-6	26	24	189	1	-7	22	28	186	-3	-5	23	44
700	302	-8	-15	27	46	300	-8	-17	27	36	296	-8	-19	25	37	297	-8	-13	24	52
600	420	-16	-24	28	48	418	-16	-26	26	36	414	-16	-26	26	42	409	-16	-17	25	40
500	554	-26	-34	28	53	553	-26	-34	26	32	549	-24	-34	26	45	544	-23	-27	24	60
400	714	-34	-44	29	69	710	-38	-47	26	42	709	-35	-44	24	56	704	-34	-38	24	54
300	907	-52	·	28	76	904	-53	·	25	45	903	-54	·	29	72	899	-54	·	26	62
200	1165	-62	·	28	72	1156	-60	·	26	68	1159	-61	·	28	54	1153	-58	·	26	52
100	(1604)	·	·	·	·	1593	-59	·	28	38	1597	-58	·	27	44					
Markante Punkte Druck in ganzen mb	819	-7	-4	·	·	995	8	6	·	·	984	9	4	·	·	973	8	4		
	789	-7	-7	·	·	824	1	-4	·	·	629	13	-24	·	·	538	22	-25		
	450	-29	-38	29	63	774	-4	-7	·	·	370	-55	·	·	·	317	22	-35		
	435	-29	-39	·	·	366	-44	·	·	·	274	-58	·	·	·	242	-63	·		
	267	-58	·	·	·	232	-60	·	·	·	190	-58	·	·	·	228	-63	·		
	235	-67	·	·	·	140	-56	·	·	·	150	-59	·	·	·	193	-56	·		
	170	-55	·	·	·	130	-56	·	28	43	130	-57	·	27	46	170	-56	·	27	42
	122	-57	·	·	·	090	-61	·	·	·	118	-57	·	·	·	140	-54	·	·	·
	110	-56	·	·	·	086	-61	·	·	·	074	-60	·	·	·					
	106	-56	·	·	·															
Tropopause (m)	10300 m					10200 m					9000 m					10600 m				
Relative Topographie 300/500	353 Dm					349 Dm					353 Dm					354 Dm				
500/700	252 Dm					253 Dm					253 Dm					253 Dm				
700/1000	284 Dm					285 Dm					288 Dm					285 Dm				
500/1000	538 Dm					538 Dm					541 Dm					538 Dm				

Flugzeug

343 Celle 39m

Zeit	20.2.50 8h						
Druck (NN)	1007.1 mb						
Bodendruck	1002 "						
0°-Grenze	1500 m						
PP	hh	TT	TdTd	hh	TT	TdTd	
Boden mm		7	·				
1000	51.7	7	·				
950	48	8	·				
900	92	3	·				
850	138	1	·				
800	187	-2	·				
750	238	-4	·				
700	292	-7	·				
650	349	-10	·				
600	410	-14	·				
550	476	-18	·				
500	547	-22	·				
450	623	-27	·				
400	707	-32	·				
350	800	-41	·				
300	903	-50	·				
Tropopause (m)	·		m				m
Relative Topographie 300/500	356 Dm						Dm
500/700	255 Dm						Dm
00/1000	286 Dm						Dm
00/1000	547 Dm						Dm

Klartext: Dichte Nordsee Stratus 840-300 mb.

Isobarenflächen — Höhe, Temperatur, Feuchte, Wind

Höhenwinde

dd: Windrichtung (36 teilig) ff: Windgeschwindigkeit (Knoten)

Ort	Pactgen	Göttingen	Quakenbrück	Aachen	Göttingen																													
Zeit	19.2.50		19.2.50		19.2.50		20.2.07		20.2.07																									
Höhe (m)	dd	ff	dd	ff	dd	ff	dd	ff	dd	ff	dd	ff	dd	ff	dd	ff	dd	ff	dd	ff	dd	ff	dd	ff	dd	ff	dd	ff	dd	ff	dd	ff	dd	ff
Boden	26	04	24	08	25	06	24	18	18	06																								
300	·	·	22	06	27	08	·	·	20	14																								
600	23	06	26	06	28	14	22	30	24	32																								
900	25	10	27	12	28	14	23	36	24	34																								
1200	26	16	27	20	27	17			24	40																								
1500	25	24	26	22	26	21			24	50																								
1800	26	24	26	28	27	18			23	64																								
2100	26	36	26	32	27	27																												
2400	26	34	26	32	27	28																												
2700	26	40	27	34	28	25																												
3000			28	40	28	26																												
3600																																		
4200																																		
4800																																		
5400																																		
6000																																		
6600																																		
7200																																		
7800																																		
8400																																		
9000																																		
9900																																		
10800																																		
12000																																		
13500																																		
15000																																		

Täglicher Wetterbericht

Herausgegeben vom Meteorologischen Amt für Nordwestdeutschland
Zentralamt für die Britische Zone
Hamburg 4, Bernhard-Nochtstr. 76

Jahrgang 75 Nr. 52a — Bezugspreis je Monat 10.- DM einschl. Postzustellgebühr — Dienstag den 21. Febr. 1950

gestern 12 Uhr MGZ

Landstationen	Höhe (NN)	iiiTdTd	Nddff	VVwwW	PPPTT	$N_hC_hh_Cc_Ch$	6ωωapp	$8N_sC_hs_hs$	$8N_sC_hs_hs$	
List/Sylt	16	02005	81908	22596	96907	672xx	60837	86004		See 1
Husum	13	029 06	81809	15616	97107	7722x	60737			
Cuxhaven	2	131 07	81814	12606	97608	874xx	60749			
Norderney	13	113 07	81810	30516	95907	863xx	60840			See 2
Emden	6	203 07	82016	20616	98008	6742x	60839			
Jever	5	122 07	81908	15616	96708	873xx	60843			
Flensburg	41	033 07	81707	20616	97008	6722x	60843			
Schleswig-La.	20	034 07	81812	14606	98507	7732x	60738	88530	87008	
Kiel	8	045 06	82207	07616	99407	872xx	60839			
Lübeck	13	156 07	81407	15616	00607	873xx	61741			
Hamburg-Fu.	14	147 06	81713	11616	99308	5732x	60747			
Lathen	8	204 07	82209	19708	7742x	60844	88730	85006	✓	
Bramsche	86	316 07	82113	20586	98608	773xx	60745			
Bremen	3	224 06	81820	20586	98909	774xx	60846	87012		
Hannover-La.	51	338 07	82008	20616	99908	6642x	60849			
Lüneburg	28	244 07	81809	15636	00407	6722x	60734			
Dannenberg	50	253 07	81813	15636	01507	5742x	60759			
Braunschweig	82	348 06	82005	40216	02309	3742x	60744			
Göttingen	151	444 05	81818	75216	02509	1552x	66951			
Bocholt	22	406 08	82018	15616	97709	773xx	60739	84006		
Gütersloh	70	320 07	82316	80606	00909	7552x	60743	88780	87630	
Salzuflen	96	325 05	82520	50216	99909	7642x	60745	87017		
Bückeburg	67	330 07	82114	64216	00309	5642x	60849	88550	85630	85018
Iserlohn	258	419 07	72018	30606	00308	4742x	60747	87790		
Essen-Mülheim	120	410 06	32121	12596	99409	473xx	60739			
Roetgen	463	503 05	82320	20616	00307	773xx	61638	87006		
Bonn	62	512 06	82315	81025	02312	854xx	60745	88613		
Alt-Astenberg *	780	427 03	82225	50536	11004	7702x	60745	87001		
Braunlage *	607	452 03	82017	55216	30905	6542x	67949			
Feuerschiffe		iiiTdTd	Nddff	VVwwW	PPPTT	$N_hC_hh_Cc_Ch$	$1d_ad_a/H_w$	3RRT$_6$T$_5$	6/app	
F-Schiff S2	o	001 06	91807	01454	91506	xxxxx	11839		6x736	
" " Elbe 1	o	005 05	81809	96026	97005	865xx	11720		6x845	
" " P11	o	004 05	81812	96036	96106	855xx	11831		6x842	
" " Fehmarnbelt	o	006 03	81813	04614	00104	864xx	11820		6x838	

gestern 18 Uhr MGZ

iiiTdTd	Nddff	VVwwW	PPPTT	$N_hC_hh_Cc_Ch$	6ωωapp	7RRT$_6$T$_6$	$8N_sC_hs_hs$	$8N_sC_hs_hs$	
020 04	91402	x5536	91307	9xoxx	6x828	70706			See 1
029 07	81805	10616	90707	871xx	61725	70708	88003		
131 08	81811	09616	91308	874xx	61823	70708			
113 06	82116	81026	90007	754xx	61617	70708			See 2
203 06	62222	60026	90908	62400	61618	70709			
122 07	72316	25016	91108	5542x	61617	70909			
033 07	81404	15616	96907	872xx	61721	70805			
034 07	81808	11616	92407	873xx	60720	70808	88006		
045 06	81803	15636	92107	872xx	62629	70707			
156 06	81610	15636	93507	873xx	62628	70507			
147 07	81908	07586	92508	7732x	61826	70808	88725	87006	
204 07	72509	75028	92409	724xx	62612	70609			
316 06	72213	75258	94308	724xx	61714	70609			
224 07	72378	48806	93109	795xx	62615	70509	87920		
338 06	52508	75026	93908	25541	61818	70309			
244 07	81809	12616	93208	4752x	61627	70508			
253 07	82011	20616	84407	773xx	61629	70608			
348 06	62512	70016	96308	55441	61718	70111			
444 06	72018	97606	97408	754xx	61715	79610			
406 06	82018	30638	94308	674xx	61610	70611	86010		
320 06	72720	40818	95908	864xx	60707	70510	88019		
325 06	42613	75016	94409	32462	61619	70410	83813		
330 06	62320	40026	95209	665xx	62016	70509	86075		
419 05	72518	75026	96807	8646x	61514	70709	87620	84810	
410 06	82223	50256	96008	644xx	62611	70710	86610		
503 05	82515	60809	98106	884xx	61705	70808	84815	84610	
512 05	62509	82039	99109	565xx	61704	70313			
427 02	72517	81299	07102	772xx	65716	71005	87005		
452 04	82312	97626	25304	752xx	61624	70906			
iiiTdTd	Nddff	VVwwW	PPPTT	$N_hC_hh_Cc_Ch$	$1d_ad_a/H_w$	3RRT$_6$T$_5$	6/app		
001 06	83414	97616	91806	876xx	11841	30851	6x318		
005 05	81809	96616	90406	864xx	6x823	30502	117x0		
004 05	81211	97284	96206	9xxxx	6x825	30502	12221		
006 04	81609	02634	93105	864xx	6x826	30504	116xx		

heute 0 Uhr MGZ

Landstationen	Höhe (NN)	iiiTdTd	Nddff	VVwwW	PPPTT	$N_hC_hh_Cc_Ch$	6ωωapp	$8N_sC_hs_hs$	$8N_sC_hs_hs$	
List/Sylt	16	020 04	80410	15616	91205	871xx	64405			See 1
Husum	13	029 06	82702	10506	89806	872xx	64402	88004		
Cuxhaven	2	131 07	82202	10505	90307	863xx	67604			
Norderney	13	113 04	83120	15634	92405	874xx	60327			See 1
Emden	6	203 06	82928	30515	92906	5742x	60323			
Jever	5	122 05	92914	04454	90706	9xoxx	61408			
Flensburg	41	033 05	9xxxx	02616	89506	9xoxx	61400			
Schleswig-La.	20	034 06	82704	10516	90806	873xx	65409			
Kiel	8	045 07	82302	75026	90407	864xx	60860			
Lübeck	13	156 06	82008	15026	01207	862xx	64605			
Hamburg-Fu.	14	147 06	82210	40215	90307	462xx	60702	88640	84009	
Lathen	8	204 06	82513	44618	93707	854xx	67421			
Bramsche	86	316 05	82713	50618	94906	864xx	60220			
Bremen	3	224 06	82516	24506	91107	864xx	60803	88011		
Hannover-La.	51	338 06	82510	30616	91707	874xx	67511			
Lüneburg	28	244 06	82002	25612	91106	874xx	61611	88012		
Dannenberg	50	253 06	82208	50606	91807	009/x	60713			
Braunschweig	82	348 06	82516	96813	93207	874xx	61615			
Göttingen	151	444 04	82523	95636	95906	874xx	65402			
Bocholt	22	406 05	82924	97026	98007	874xx	60327	88010		
Gütersloh	70	320 05	82722	24618	96106	5732x	60411	88718	85008	
Salzuflen	96	325								
Bückeburg	67	330 06	82528	32226	93906	874xx	67401	88015		
Iserlohn	258	419 04	82718	30026	99106	874xx	60223			
Essen-Mülheim	120	410 04	72825	81016	99507	755xx	60231			
Roetgen	463	503 05	82715	50026	01606	854xx	60313			
Bonn	62	512 06	82725	50026	02009	865xx	61126			
Alt-Astenberg *	780	427 03	82530	98258	06903	872xx	61413	88004		
Braunlage *	607	452 02	82416	97632	22303	872xx	61616			
Feuerschiffe		iiiTdTd	Nddff	VVwwW	PPPTT	$N_hC_hh_Cc_Ch$	$1d_ad_a/H_w$	3RRT$_6$T$_5$	6/app	
F-Schiff S2	o	001 06	93623	97268	97806	xxxxx	13632	xxxxx	6x328	
" " Elbe 1	o	005 04	83405	92454	89506	9xxxx	10010	xxxxx	6x504	
" " P11	o	004 05	13416	05456	92105	9xxxx	13421	xxxxx	6x421	
" " Fehmarnbelt	o	006 04	81605	02634	90304	864xx	11611	xxxxx	6x808	

heute 6 Uhr MGZ

iiiTdTd	Nddff	VVwwW	PPPTT	$N_hC_hh_Cc_Ch$	6ωωapp	7RRT$_6$T$_6$	$8N_sC_hs_hs$	$8N_sC_hs_hs$	
020 01	80216	97616	97502	873xx	61237	70502	88008		See 2
029 02	80224	15606	96203	6722x	61343	70503	86006		
131 03	83616	20635	96304	873xx	61347	70204			
113 03	83618	40606	99403	865xx	61340	70303			
203 03	83426	30216	99804	5742x	61238	70304			
122 03	83413	20616	97604	874xx	61334	70404			
033 02	83616	99606	95603	872xx	61339	70602			
034 02	83620	14616	96203	873xx	61339	70803			
045 03	83514	50606	94703	873xx	62235	70603	88006		
156 04	83418	15216	93406	8722x	61422	70306			
147 06	83612	11615	93606	872xx	62226	70206	88005		
204 05	82913	40615	99306	774xx	62229	70506			
316 06	82913	40616	98606	846xx	61218	71006			
224 04	82916	26618	97005	672xx	61324	70405	86005		
338 07	82913	30636	95907	873xx	61224	71206			
244 05	82907	16616	93106	872xx	61216	70106	88004		
253 06	82710	20516	93106	873xx	61416	79506			
348 05	82716	96638	95507	733xx	62118	70505			
444 02	72618	50606	99007	5642x	61222	71006			
406 05	82713	97258	01006	874xx	61212	70606			
320 05	82723	40606	99807	6732x	62318	70805	88718	86008	
325 05	82718	96636	97707	774xx	61320	70906			
330 05	82526	32606	98307	4742x	62324	71107	83724	84014	
419 03	82818	30602	02005	874xx	61214	70405			
410 03	82823	50216	02406	855xx	61216	70106			
503 03	82910	20205	04604	864xx	61416	70703			
512 04	82720	50216	04407	865xx	60213	70107			
427 01	82826	96258	09301	871xx	65217	71101	88002		
452 02	82512	96637	24602	771xx	66112	72601			Schnee 1cm
iiiTdTd	Nddff	VVwwW	PPPTT	$N_hC_hh_Cc_Ch$	$1d_ad_a/H_w$	3RRT$_6$T$_5$	6/app		
001 03	60117	97016	06005	697xx	14934	39153	6x343		
005 02	83324	97636	92004	9xxxx	133xx	30301	6x325		
004 03	83628	96616	99904	9xxxx	13635	30351	6x341		
006 03	80213	95024	93004	864xx	10200	30302	6x320		

20. Februar 1950 — Deutsche Schiffsmeldungen (Schlüssel: YQL$_a$L$_a$L$_o$ L$_o$L$_o$L$_o$GG Nddff VVwwW PPPTT $N_hC_LhC_mC_H$)

Nordenham	23703	17200	80509	98032	90303
Tide	23697	16800	91313	94837	89303
Max Marburg	23702	17100	81009	98033	90202
Urdenbel	23701	17000	81418	93758	81300
Ostmark	23705	17300	80913	97032	90602
Neptun	23693	15500	61709	97022	97803
Meersburg	23623	04700	82330	97717	01006
Thorn	20634	21923	00402	97010	00401
Kig.Kampf	23625	04800	82321	97258	01104
Burg	23702	17200	90913	98022	91003
Ostpreussen	23554	05307	81809	96515	98706
Lüneburg	23573	08306	02002	99020	21413
Kig.Kampf	23616	04107	82315	95818	00305
Wilhelmshaven	23563	06107	81613	96505	00106
Hansa	23586	04907	80000	98022	00008

Franz Schau	23702	17107	81321	95708	85402
Neptun	23693	15506	72118	96808	81804
Oldenburg	23591	04807	81709	96022	03304
Aachen	23632	06607	83309	97506	97905
Westpreussen	23583	05307	21605	98020	02805
Kassel	23566	06111	81113	96032	96407
Storm	20616	13911	63005	98022	08604
A.v.Humboldt	23553	06311	81805	95534	96007
Aachen	23638	07511	73309	97206	97806
Bremen	20584	01911	10000	97021	00907
München	20620	12011	30209	97021	08104
Bremerhaven	23554	06311	81609	97032	96307
Oldenburg	23584	05111	81113	97022	00304
Marburg	23609	04312	72813	98818	00007
Aachen	23372	07112	00000	98050	23816

A.v.Humboldt	23543	17217	81409	94604	90507
Este	20590	04017	53609	99020	04607
Weser	20616	13317	72705	98031	11006
Bremen	20589	03717	73613	98022	05207
Baumgarten	20634	21517	82524	97022	05204
Nordenham *	23703	17217	83413	98037	87003
Ostpreussen	23566	03017	80413	97636	94706
Fritjof	23602	03218	73209	97031	01206
Franz Schau	23703	17223	63030	98021	92202
Storm	20636	10023	42505	98022	12903
Ostpreussen	23573	01823	50309	98012	03407
Busse	25553	05423	90618	96205	95305
Oldenburg	23568	06023	90218	96022	98706
Fritjof	23603	03423	40109	97011	03407
München	20628	16223	62708	97258	07105

* Höhenunterschied auf Stationshöhe reduziert

Alle Zeitangaben in mittlerer Greenwicher Zeit (MGZ)

Höhenwetterlage von heute früh

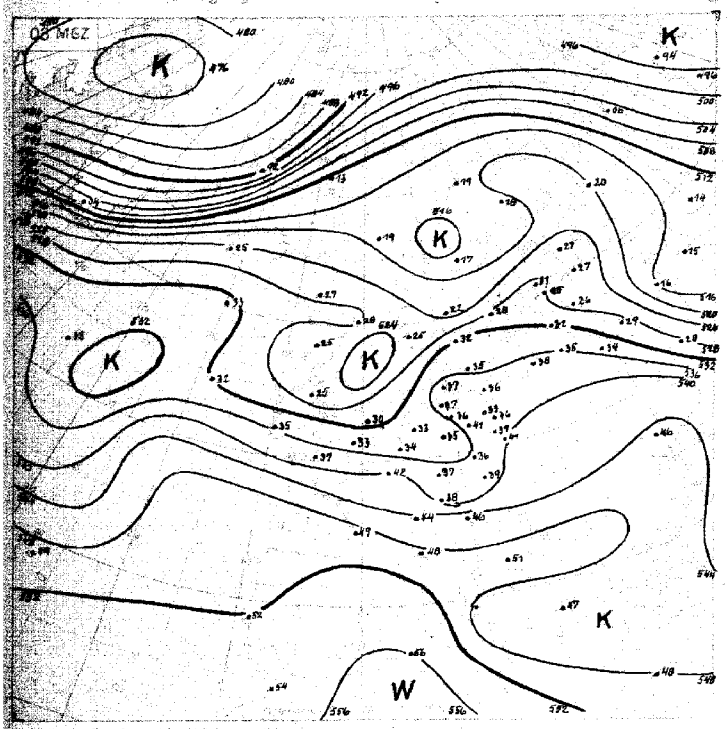

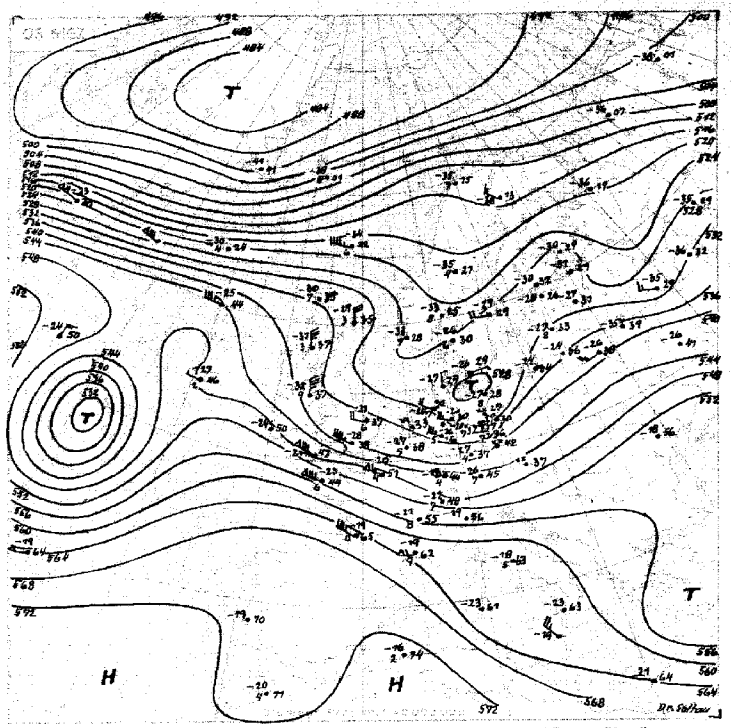

Relative Topographie

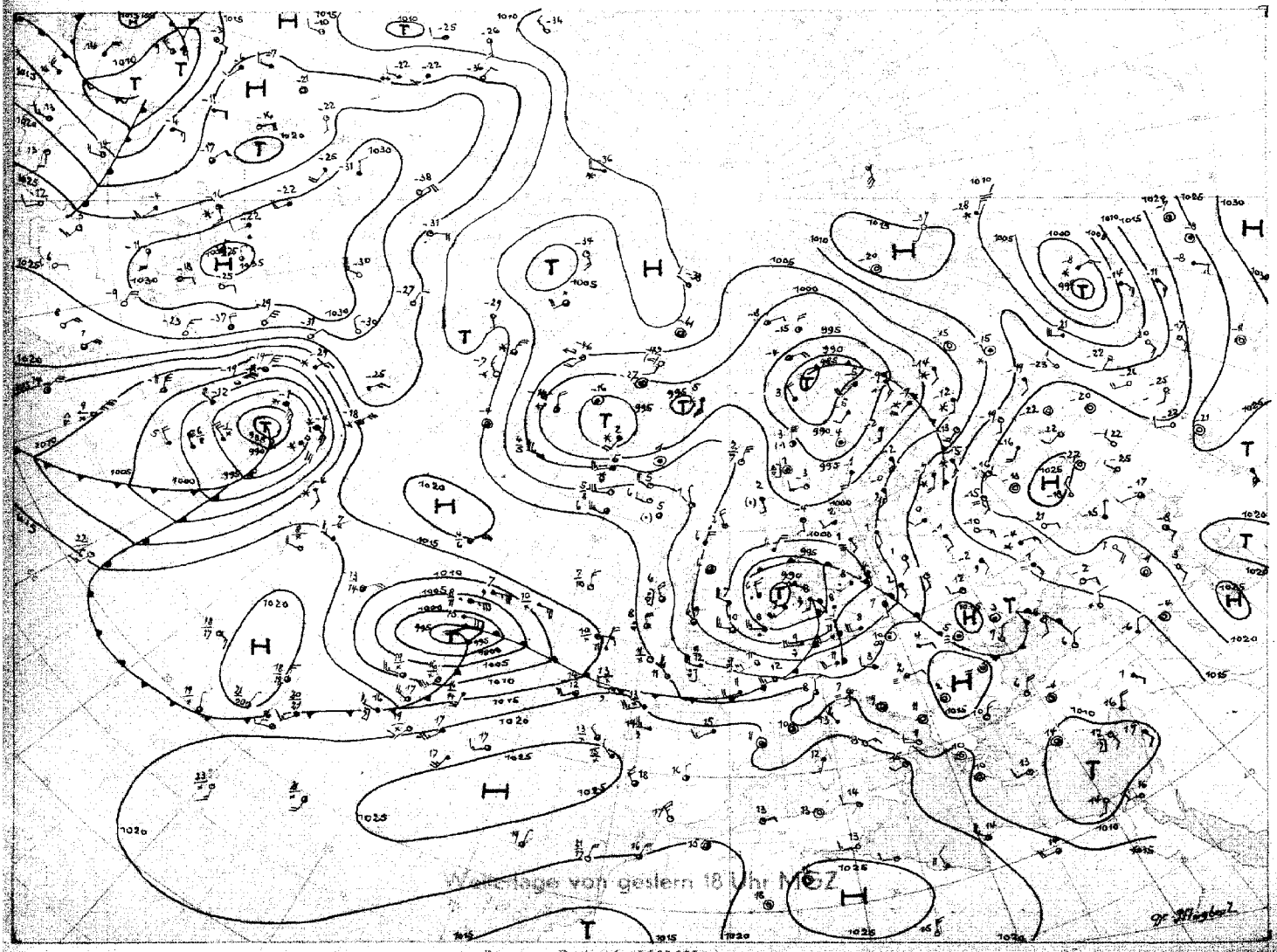

Wetterlage von gestern 18 Uhr MEZ

Stereogr. Proj. M.1:8000000 (sb. Breitengrade)

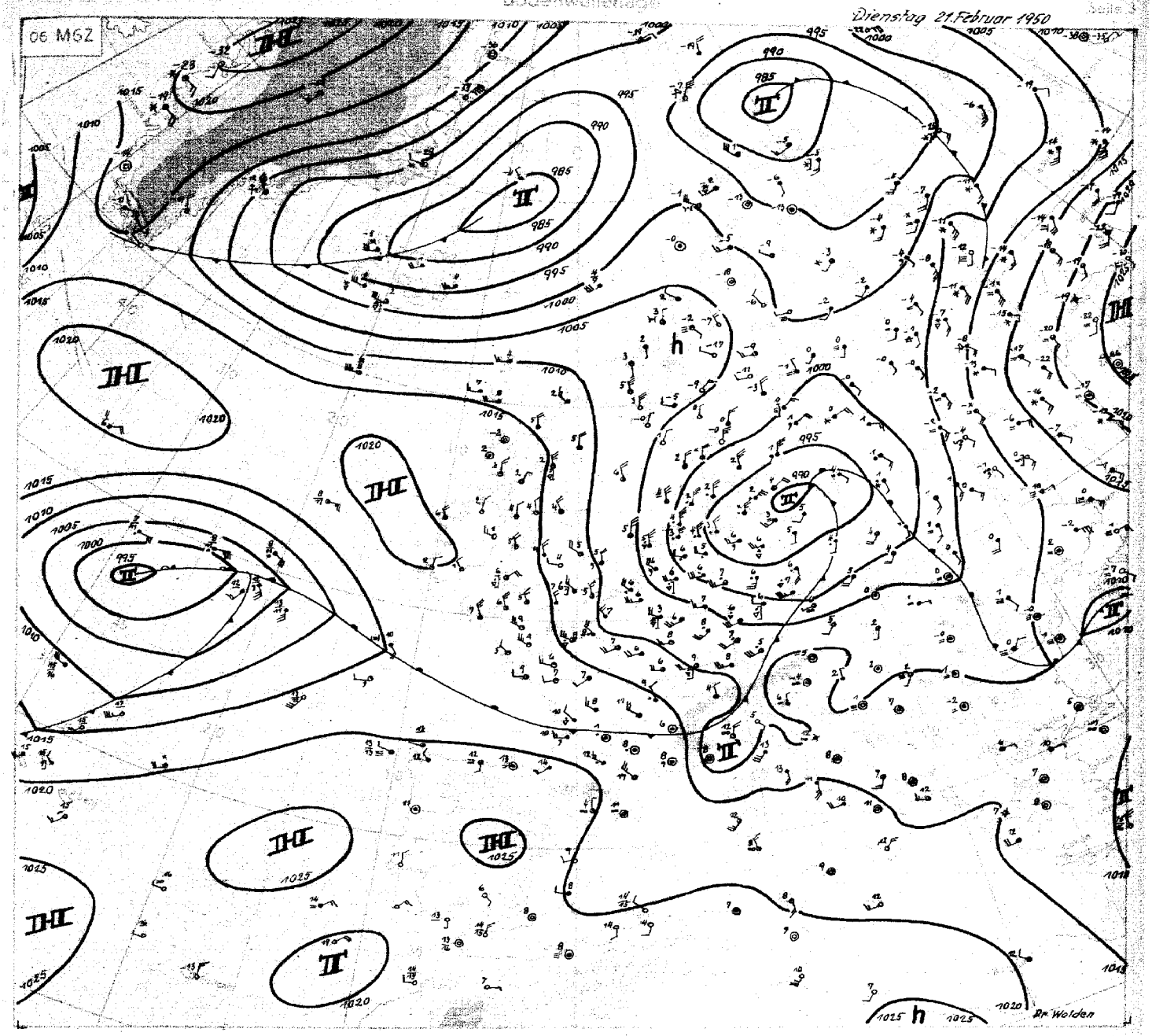

Dienstag 21. Februar 50

Das gestern früh über der Irischen See gelegene Tief überquerte abends die Deutsche Bucht. Die Ostwärtsbewegung der Störung begann sich zu verlangsamen, als Warmluft von der Vorderseite um den Tiefkern herum auf die Rückseite gezogen wurde. Die rel. Topogr. 500/1000 mb von heute früh zeigt entsprechend eine kleine Warmluftzunge über Schleswig-Holstein und der westlichen Ostsee. Im Zusammenhang mit diesen Vorgängen sind die Regenfälle gebietsweise recht ergiebig ausgefallen. Quakenbrück meldet 19 mm, Schleswig 16 mm und Braunlage 35 mm Niederschlag in 24 Std.

Das Tief liegt heute morgen östlich der Odermündung und wandert weiter ostwärts. Ein Teil des gestern über dem Westatlantik befindliche Hochdruckgebietes hat sich gleichfalls ostwärts verlagert und hat Irland fast erreicht. Diese kleine Hochdruckzelle setzt ihre Wanderung fort und wird Nordwestdeutschland morgen unter Hochdruckeinfluß bringen.

Die Druckverteilung über dem Atlantik zeigt ein ungewöhnliches Bild: Zwischen dem Tief bei Jan Mayen und der Depression nördlich der Azoren liegt eine Zone hohen Luftdrucks, während auch das Subtropenhoch südöstlich der Azoren kräftig ausgebildet ist. Für die weitere Entwicklung wird eine zu erwartende Verschärfung der Temperaturgegensätze im Raume der Britischen Inseln von Bedeutung werden. Auf der Rückseite des rasch ostwärts wandernden Tiefs bei Jan Mayen nämlich strömt sehr kalte Luft südwestwärts und wird in Kürze auch südwärts in Richtung Färöer vordringen. Andrerseits werden die subtropischen Warmluftmassen aus dem Seegebiet westlich der Biskaya verhältnismäßig weit nach Nordosten vorankommen können, da sich das im mittleren Atlantik gelegene sehr hochreichende Tief selbst nur langsam nordostwärts bewegt. Somit werden die Voraussetzungen für stärkere Tiefdruckentwicklungen im Raum Britische Inseln/Nordsee bald gegeben sein.

Nach einem Ausbruch von sehr kalten Luftmassen aus Kanada in Richtung Bermuda-Inseln hat sich im Gebiet von Neufundland eine fast Süd-Nord gerichtete Höhenströmung eingestellt. Die heute früh über dem Lorenzgolf gelegene Depression wird daher einen sehr nördlichen Kurs einschlagen, und die Hochdruckzelle südöstlich von Kap Farvel wird sich möglicherweise halten können.

Dr. Walden

DEUTSCHE SEEWARTE HAMBURG

Nr. 528

Freie Atmosphäre
Temperatur, Feuchte, Wind

Dienstag den 27. Februar 1960

hh: Höhe in Dm PP: Druck (Zehner-mb) TT: Lufttemperatur (°C) TdTd: Taupunkttemperatur (°C) dd: Windrichtung (36 teilig) ff: Windgeschwindigkeit (Knoten)

122 Jever 5m

Isobarenflächen Höhe, Temperatur, Feuchte, Wind	20.2.50. 14h					20.2.50. 20h					21.2.50. 3h					21.2.50. 08h				
Zeit	20.2.50. 14h					20.2.50. 20h					21.2.50. 3h					21.2.50. 08h				
Druck (PP)	994.4 mb					990.0 mb					994.3 mb					1000.0 mb				
Bodendruck	994 "					989 "					994 "					1000 "				
0°-Grenze	1600 m					1000 m					1300 m					400 m				
PP	hh	TT	TdTd	dd	ff	hh	TT	TdTd	dd	ff	hh	TT	TdTd	dd	ff	hh	TT	TdTd	dd	ff
Boden mm		4	4	19	05		8	6	23	12		5	5	37	16		3	3	36	14
1000	-4.6	.	.	.	.	-8.2	.	.	.	.	-4.6	.	.	.	.	0.8	3	3	.	.
950	38	7	7	22	23	34	4	2	24	22	37	3	3	37	37	42	0	0	35	31
900	82	3	3	23	24	78	2	-1	25	23	81	1	1	32	27	86	-1	-1	34	29
850	128	1	1	23	23	124	-1	-3	26	26	126	1	1	33	37	131	-2	-2	36	27
800	176	-1	-1	23	22	172	-3	-6	25	22	174	-3	-3	32	19	179	-4	-4	36	27
700	282	-7	-8	24	30	277	-9	-9	23	09	279	-8	-9	37	17	283	-10	-11	36	22
600	401	-12	-15	23	39	395	-18	-24	38	06	397	-14	-18	37	16	399	-18	-21	35	33
500	538	-23	-27	23	32	528	-28	-36	03	11	532	-25	-29	37	20	533	-28	-32	36	30
400	697	-36	-41	22	33	685	-41	.	09	09	690	-38	-43	34	28	690	-39	-44	29	09
300	1891	.	.	.	.	874	-51	.	29	11	881	-55	.	33	23	881	-54	.	27	09
200						1137	-51	.	28	36	1141	-57	.	.	.	1141	-52	.	30	35
100						(1540)	.	.	.	.	(1597)	.	.	.	.	1589	-53	.	29	42
Markante Punkte Druck in ganzen mb	972	8	8	.	.	782	-3	-5	.	.	750	-6	-6	.	.	941	-7	-7	.	.
	335	-46	.	.	.	650	-13	-14	27	06	550	-20	-23	.	.	875	-7	-7	.	.
						366	-46	.	.	.	271	-57	.	.	.	506	-27	-37	.	.
						326	-57	.	.	.	250	-54	.	.	.	478	-31	-35	.	.
						170	-52	.	28	39	246	-56	.	.	.	435	-34	-39	.	.
						150	-52	.	28	44	227	-52	.	.	.	327	-51	.	.	.
						130	-54	.	29	44	187	-52	.	.	.	214	-56	.	.	.
						723	-55	.	.	.	180	-57	.	.	.	150	-54	.	30	29
											170	-52	.	.	.	170	-50	.	29	34
											150	-51	.	.	.	150	-51	.	30	41
											140	-51	.	.	.	130	-52	.	29	42
											130	-52	.	.	.	110	-53	.	29	40
											126	-52	.	.	.	90	-56	.	29	41
Tropopause (m)	. m					8200 m					9400 m					9000 m				
Relative Topographie 300/500	(353) Dm					347 Dm					350 Dm					348 Dm				
500/700	256 Dm					251 Dm					253 Dm					250 Dm				
700/1000	286 Dm					285 Dm					284 Dm					282 Dm				
300/1000	542 Dm					536 Dm					537 Dm					532 Dm				

419 Iserlohn 258m

Isobarenflächen Höhe, Temperatur, Feuchte, Wind	20.2.50. 14h					20.2.50. 20h					21.2.50. 3h					21.2.50. 08h				
Zeit	20.2.50. 14h					20.2.50. 20h					21.2.50. 3h					21.2.50. 08h				
Druck (PP)	998.5 mb					995.6 mb					1000.3 mb					1003.5 mb				
Bodendruck	962 "					965 "					989 "					972 "				
0°-Grenze	1500 m					1400 m					1200 m					1040 m				
PP	hh	TT	TdTd	dd	ff	hh	TT	TdTd	dd	ff	hh	TT	TdTd	dd	ff	hh	TT	TdTd	dd	ff
Boden mm		8	7	23	15		7	6	25	18		7	5	37	18		4	4	26	20
1000	-1.3	.	.	.	.	-3.5	.	.	.	.	0.8	.	.	.	.	2.8	.	.	.	.
950	41	7	7	28	32	39	6	4	25	40	42	6	2	27	22	44	4	4	27	28
900	86	4	4	26	46	83	5	7	25	46	86	3	1	27	36	88	1	1	28	27
850	131	2	2	25	52	129	-1	-2	27	48	132	-1	-1	28	36	134	-1	-1	29	30
800	180	-3	-3	25	57	177	-3	-3	27	46	180	-4	-4	27	38	182	-4	-4	30	33
700	285	-6	-9	24	58	287	-9	-11	28	45	284	-11	-12	29	47	286	-10	-10	31	27
600	404	-13	-17	23	60	399	-17	-19	28	47	401	-17	-23	28	39	401	-17	-21	33	28
500	547	-22	-27	23	52	538	-26	-30	28	54	536	-26	-33	29	34	537	-27	-33	37	27
400	707	-36	-41	22	56	697	-38	-42	29	62	693	-38	-46	38	29	693	-41	-46	30	18
300	895	-52	.	27	48	882	-52	.	29	55	(888)					884	-57	.	29	30
200	1156	-51	.	26	50	1148	-49	.	28	46						1147	-51	.	29	57
100	1605	-53	.	27	41	(1595)	.	.	.	.						(1598)	.	.	.	.
Markante Punkte Druck in ganzen mb	750	-6	-7	25	58	707	-9	-11	.	.	920	3	1	.	.	877	-1	-1	.	.
	739	-5	-9	.	.	686	-11	-11	.	.	750	-8	-8	39	40	650	-14	-16	32	28
	609	-13	-16	.	.	560	-27	-34	.	.	730	-9	-9	.	.	642	-14	-16	.	.
	580	-14	-19	.	.	550	-22	-29	28	47	679	-16	-22	.	.	379	-44	.	.	.
	333	-46	.	.	.	543	-22	-29	.	.	650	-21	-28	28	37	326	-44	.	.	.
	320	-48	.	.	.	350	-46	.	29	64	377	-38	-43	.	.	288	-52	.	.	.
	294	-53	.	.	.	320	-52	.	.	.	350	-42	.	28	36	265	-52	.	.	.
	275	-55	.	.	.	282	-49	.	.	.	335	-45	.	.	.	246	-57	.	.	.
	270	-51	.	.	.	287	-49	.	.	.	310	-47	.	.	.					
	770	-49	.	27	50	779	-52	.	.	.										
	750	-52	.	28	48	770	-52	.	28	45										
	740	-52	.	.	.	730	-54	.	28	42										
	730	-53	.	27	42	724	-55	.	.	.										
	090	-53	.	27	45															
Tropopause (m)	9500 m					8400 m					. m					8800 m				
Relative Topographie 300/500	354 Dm					349 Dm					352 Dm					347 Dm				
500/700	256 Dm					252 Dm					257 Dm					257 Dm				
700/1000	286 Dm					285 Dm					284 Dm					283 Dm				
300/1000	542 Dm					537 Dm					535 Dm					534 Dm				

034 Schleswig-La. 20m

Isobarenflächen Höhe, Temperatur, Feuchte, Wind	20.2.50. 14h					20.2.50. 20h					21.2.50. 02h					21.2.50. 08h				
Zeit	20.2.50. 14h					20.2.50. 20h					21.2.50. 02h					21.2.50. 08h				
Druck (PP)	995.9 mb					990.2 mb					997.4 mb					998.9 mb				
Bodendruck	994 "					989 "					989 "					996 "				
0°-Grenze	1300 m					1700 m					1400 m					800 m				
PP	hh	TT	TdTd	dd	ff	hh	TT	TdTd	dd	ff	hh	TT	TdTd	dd	ff	hh	TT	TdTd	dd	ff
Boden mm		8	7	16	10		7	7	00	00		6	6	31	06		3	2	36	15
1000	-3.8	.	.	.	.	-8.0	.	.	.	.	-7.1	4	4	23	10	-0.9	.	.	.	.
950	38	5	5	27	27	34	6	6	21	08	35	4	4	23	10	40	1	0	07	37
900	83	3	3	22	22	78	3	3	23	10	79	2	2	32	09	84	0	0	02	29
850	128	0	0	22	16	124	1	1	23	13	125	1	1	35	07	129	-2	-2	02	26
800	176	-3	-3	21	18	173	-2	-2	22	15	173	-2	-3	32	10	177	-4	-5	01	27
700	281	-8	-10	23	24	278	-8	-9	26	14	274	-9	-11	32	13	281	-11	-13	01	29
600	399	-14	-18	24	18	396	-16	-19	23	08	395	-17	.	32	06	399	-17	-21	01	24
500	536	-22	-29	25	26	531	-26	-31	18	13	529	-27	.	36	12	533	-27	-32	36	21
400	696	-37	-43	26	36	690	-37	-42	16	19	687	-39	.	.	.	690	-39	-44	33	17
300	889	-53	.	24	39	882	-53	.	17	45	877	-56	.	09	12	881	-54	.	30	05
200	1145	-56	.	26	46	1141	-53	.	28	33	1139	-53	.	28	35	1140	-52	.	30	32
100	1586	-57	.	27	48	1584	-57	.	.	.	1580	-58	.	28	57	1589	-54	.	29	45
Markante Punkte Druck in ganzen mb	750	-6	-7	22	22	943	1	1	.	.	882	1	1	.	.	936	-1	-1	.	.
	670	-9	-12	.	.	760	-4	-5	25	17	866	1	1	.	.	933	1	1	.	.
	650	-12	-14	23	24	550	-21	-26	22	06	650	-22	.	31	06	650	-13	-17	01	24
	640	-13	-15	.	.	626	-23	-28	.	.	367	-45	.	.	.	280	-57	.	.	.
	672	-14	-22	.	.	609	-26	-31	.	.	271	-58	.	.	.	248	-57	.	.	.
	256	-67	.	.	.	489	-26	-31	.	.	250	-54	.	30	14	190	-51	.	.	.
	247	-58	.	.	.	460	-29	-34	14	11	150	-53	.	30	46	170	-52	.	29	32
	233	-58	.	.	.	320	-54	.	.	.	130	-54	.	28	40	150	-52	.	29	38
	215	-56	.	.	.	249	-56	.	.	.	110	-57	.	28	48	130	-53	.	29	42
	150	-58	.	32	40	257	-57	.	.	.	096	-59	.	.	.	110	-54	.	29	42
	130	-56	.	27	47	232	-53	.	.	.	087	-60	.	.	.	90	-56	.	29	39
	110	-55	.	27	54	170	-53	.	28	36						80	-57	.	29	50
	080	-57	.	27	54	150	-54	.	28	39						70	-59	.	.	.
						130	-56	.	29	48										
						110	-56	.	28	40										
Tropopause (m)	9900 m					9600 m					9500 m					9300 m				
Relative Topographie 300/500	353 Dm					351 Dm					348 Dm					349 Dm				
500/700	255 Dm					253 Dm					252 Dm					252 Dm				
700/1000	285 Dm					286 Dm					285 Dm					282 Dm				
300/1000	540 Dm					539 Dm					537 Dm					534 Dm				

338 Hannover-La. 51m

Isobarenflächen Höhe, Temperatur, Feuchte, Wind	20.2.50. 14h					20.2.50. 20h					21.2.50. 2h					21.2.50. 8h				
Zeit	20.2.50. 14h					20.2.50. 20h					21.2.50. 2h					21.2.50. 8h				
Druck (PP)	997.1 mb					993.5 mb					993 mb					997.9 mb				
Bodendruck	991 "					987 "					987 "					992 "				
0°-Grenze	1600 m					1500 m					900 m					700 m				
PP	hh	TT	TdTd	dd	ff	hh	TT	TdTd	dd	ff	hh	TT	TdTd	dd	ff	hh	TT	TdTd	dd	ff
Boden mm		8	6	18	12		8	6	23	10		6	6	24	12		5	4	27	10
1000	-2.4	.	.	.	.	-5.4	.	.	.	.	-5.8	.	.	.	.	-1.7	.	.	.	.
950	40	6	4	23	34	37	7	3	24	27	36	4	4	27	35	40	2	.	30	28
900	84	4	2	23	40	81	3	-1	25	31	80	1	1	29	40	83	1	.	31	33
850	130	1	-1	24	43	128	0	-2	25	32	125	-2	-2	29	47	129	2	.	31	32
800	178	-1	-3	25	38	175	-3	-5	25	31	174	-3	-3	30	32	177	4	.	31	32
700	284	-6	-7	25	35	280	-11	-13	28	31	278	-9	-9	30	37	281	-9	.	32	31
600	403	-12	-13	25	39	397	-18	-23	26	32	395	-17	-24	30	31	398	-17	.	32	27
500	540	-22	-26	24	40	531	-27	-33	24	30	530	-26	-36	30	33	532	-27	.	33	26
400	700	-35	-40	24	45	688	-40	-46	23	30	688	-39	-48	30	43	690	-39	.	33	18
300	894	-52	.	24	55	881	-48	.	25	26	880	-52	.	30	43	881	-53	.	33	18
200	1152	.	.	.	.	1147	-50	.	27	37	1146	-50	.	29	39	1144	-48	.	29	46
100											1594	-55	.	28	36	(1594)	.	.	.	.
Markante Punkte Druck in ganzen mb	650	-8	-9	24	40	650	-13	-18	24	31	871	-2	-2	.	.	870	-53	.	.	.
	263	-58	.	.	.	372	-44	.	.	.	815	-2	-2	.	.	236	-53	.	.	.
	208	-53	.	.	.	355	-44	.	.	.	750	-7	-7	30	30	220	-52	.	.	.
						291	-44	.	.	.	450	-37	-40	30	40	188	-50	.	.	.
						235	-50	.	.	.	350	-46	.	30	46	170	-51	.	30	39
						195	-50	.	.	.	280	-52	.	.	.	150	-52	.	30	36
						140	-53	.	.	.	264	-50	.	.	.	116	-52	.	.	.
											157	-50	.	.	.					
											150	-51	.	29	39					
											130	-52	.	28	42					
											110	-54	.	24	39					
											100	-55	.	28	36					
Tropopause (m)	. m					9000 m					8800 m					8600 m				
Relative Topographie 300/500	354 Dm					350 Dm					350 Dm					349 Dm				
500/700	256 Dm					252 Dm					252 Dm					251 Dm				
700/1000	286 Dm					285 Dm					284 Dm					283 Dm				
300/1000	542 Dm					537 Dm					536 Dm					534 Dm				

Flugzeug

343 Celle 39m

Isobarenflächen Höhe, Temperatur, Feuchte, Wind	21.2.50 8h					
Zeit	21.2.50 8h					
Druck (PP)	997.5 mb					
Bodendruck	993 "					
0°-Grenze	900 m					
PP	hh	TT	TdTd	hh	TT	TdTd
Boden in m		5	.			
1000	-2.7	.	.			
950	40	3	.			
900	83	0	.			
850	129	-2	.			
800	177	-4	.			
750	227	-6	.			
700	281	-10	.			
650	338	-13	.			
600	398	-17	.			
550	463	-22	.			
500	533	-26	.			
450						
400						
350						
300						
Tropopause (m)	. m			. m		
Relative Topographie 300/500	. Dm			. Dm		
500/700	252 Dm			. Dm		
700/1000	283 Dm			. Dm		
300/1000	535 Dm			. Dm		

Klartext: 9/8 sc. 930 – 530 m ℓ

Höhenwinde

dd: Windrichtung (36 teilig) ff: Windgeschwindigkeit (Knoten)

Ort																																								
Zeit																																								
Höhe in m	dd	ff	dd	ff	dd	ff	dd	ff	dd	ff	dd	ff	dd	ff	dd	ff	dd	ff	dd	ff	dd	ff	dd	ff	dd	ff	dd	ff	dd	ff	dd	ff	dd	ff	dd	ff	dd	ff	dd	ff
Boden																																								
300																																								
600																																								
900																																								
1200																																								
1500																																								
1800																																								
2100																																								
2400																																								
2700																																								
3000																																								
3600																																								
4200																																								
4800																																								
5400																																								
6000																																								
6600																																								
7200																																								
7800																																								
8400																																								
9000																																								
9900																																								
10800																																								
12000																																								
13500																																								
15000																																								

Täglicher Wetterbericht

Herausgegeben vom Meteorologischen Amt für Nordwestdeutschland

Zentralamt für die Britische Zone

Hamburg 4, Bernhard-Nochtstr. 76

Jahrgang 75 Nr. 53 a

Bezugspreis je Monat 10.- DM einschl. Postzustellgebühr

Mittwoch den 22. Febr. 1950

gestern 12 Uhr MGZ

Landstationen	Höhe (NN)	iiiTdTd	Nddff	VVwwW	PPPTT	$N_hC_hh_Ch_h$	$6a_xapp$	$8N_sC_hs_hs$	$8N_sC_hs_hs$	
List/Sylt	16	02002	5o215	98o16	o59o4	55300	6o336	85608		See 2
Husum	13	02902	85618	5oo26	o51o4	864--	6o339			
Cuxhaven	2	13103	83618	6o1o6	o53o4	855--	6o337			
Norderney	13	11302	53524	81o16	o8oo4	15412	61137			See 5
Emden	6	20302	63422	8oo16	o8oo5	46408	6o337			
Jever	5	12202	73616	81o26	o66o4	754--	6o336			
Flensburg	41	03303	73614	98o22	o42o3	754--	6o341	88o1o		
Schleswig-Lo.	20	03402	83617	4oo26	o51o4	874--	6o342			
Kiel	8	04503	85613	5o216	o3604	874--	6o345			
Lübeck	13	15602	83422	4o616	o2oo3	854--	6o338			
Hamburg-Fu.	14	14702	83515	64616	o31o3	6732-	6o341	88715	86oo8	
Lathen	8	20403	83213	81216	o75o5	874--	61235			
Bramsche	86	31603	83409	81616	o67o3	773--	6o338			
Bremen	3	22403	83516	4o586	o5oo4	773--	6o339			
Hannover-Lo.	51	33803	83210	5o616	o27o4	873--	61135			
Lüneburg	28	24402	83313	6o616	o19o4	6722-	6o244			
Donnenberg	50	25303	83420	4o616	o17o3	772--	6o341			
Braunschweig	82	34803	83016	6o616	o21o4	5732-	6o235			
Göttingen	151	44403	82814	81586	o3606	6732-	6o327			
Bocholt	22	40603	83415	8o216	o87o4	5742-	6o237	85o1o		
Gütersloh	70	32003	83213	64606	o64o4	6742-	6o339	88730	86o1o	
Salzuflen	96	32503	83310	6o616	o43o4	5732-	6o337	85oo7		
Bückeburg	67	33003	83619	72616	o58o4	6732-	6o336	88714	86oo8	
Iserlohn	258	41902	82913	7o636	o81o3	6722-	61135	88oo4		
Essen-Mülheim	120	41003	83218	25616	o86o4	672--	6o340	88626	86oo4	
Roetgen	463	50302	83218	15685	11oo2	7712-	6o335	87oo3		
Bonn	62	51204	83012	6o616	o9605	773--	6o231			
Alt-Astenberg *	780	42700	52905	-5737	13500	9-o--	61423			
Braunlage *	607	45201	83007	5o736	28602	773--	6o225			
Feuerschiffe		iiiTdTd	Nddff	VVwwW	PPPTT	$N_hC_hh_Ch_h$	$1d_ud_u/H_w$	$3RRT_bT_b$	6/app	
F-Schiff S2	o	00104	63417	97o3o	13oo6	45780	13634	-----	6-33o	
" " Elbe 1	o	00502	53624	98o11	o4903	oo72o	13633	-----	6-334	
" " P11	o	00402	63622	97o21	o8104	64505	13636	-----	6-339	
" " Fehmarnbelt	o	00602	83615	97o26	oo1o3	854--	13621	-----	6-338	

gestern 18 Uhr MGZ

iiiTdTd	Nddff	VVwwW	PPPTT	$N_hC_hh_Ch_h$	$6a_xapp$	$7RRT_bT_b$	$8N_sC_hs_hs$	$8N_sC_hs_hs$	
02051	83614	98o22	127o2	854--	6o336	7oooo4	88610		See 2
02900	86209	6oo22	12303	864--	61337	7o1o7			
13100	83315	81o32	13203	855--	6o339	7o2o7			
11302	53514	81o31	15004	55400	6o332	79104			See 3
20303	53413	75o32	15004	55400	61331	7o2o5			
12202	83414	81o22	13704	854--	6o337	7o2o8			
03300	73609	98o22	11903	754--	6o344	79205			
03451	7o11o	8oo22	12903	755--	6o334	79504	87618		
04551	83610	5oo22	11902	854--	6o339	7o2o4			
15651	83416	75o26	10702	854--	61343	7o3o6			
14751	73615	64o36	11802	755--	6o341	7o1o4	87620		
20403	73209	82o22	15005	724--	62235	7o2o7			
31600	73607	81o26	14603	754--	61343	7o5o7			
22450	63216	8oo16	13503	6540o	6o345	7o2o5	86615		
33801	72809	5oo16	11303	755--	61344	7o5o6			
24451	83618	75o26	11002	764--	61245	7o3o6	87o13		
25301	83618	5oo26	10302	853--	61250	7o2o6			
34802	83608	6o216	10703	864--	61246	7o8o7			
44402	83312	97616	11603	873--	61344	7o2o7			
40601	33405	81o2o	15405	3840o	61334	7o1o7			
32001	73410	8oo26	14604	4545-	61345	7o5o6	84622	84615	
32501	83411	8oo26	13003	763--	61246	7o31o	87oo8		
33001	83213	8oo16	13703	864--	62233	7o8o5	88o16		
41901	82910	4oo27	15803	754--	61240	7o8o6			
41001	43211	5oo16	15404	24541	61334	7o3o6			
50301	82908	o71o7	17301	862--	66327	7o8o4	88oo4		
51202	53209	5oo16	16164	4540+	61327	7o11o	84617		
42752	83418	4oo27	19151	871--	69232	7o9o1	88oo2		Schnee 5 cm
45251	83312	10737	35900	872--	69340	71602			Schnee 5 cm
iiiTdTd	Nddff	VVwwW	PPPTT	$N_hC_hh_Ch_h$	$1d_ud_u/H_w$	$3RRT_bT_b$	6/app		
00103	43615	97o3o	19oo6	45700	13632	3oo5o	6-331		
00501	83618	98o22	13003	-----	13632	39352	6-34o		
00403	23617	97o11	14oo5	24600	13623	3oooo	6-325		
00600	83624	97o22	o91o2	855--	13622	3o2oo	6-334		

heute 0 Uhr MGZ

Landstationen	Höhe (NN)	iiiTdTd	Nddff	VVwwW	PPPTT	$N_hC_hh_Ch_h$	$6a_xapp$	$8N_sC_hs_hs$	$8N_sC_hs_hs$	
List/Sylt	16	02001	o3506	98o22	183o2	oo9oo	6o327			See 0
Husum	13	02951	o3609	4oo1o	18oo1	oo9oo	6o322			
Cuxhaven	2	13151	83508	81o22	187o2	855--	6o325			
Norderney	13	11302	4o112	81o12	2o3o3	4540o	6o325			
Emden	6	20301	o3411	8oo2o	189o2	oo9oo	6o322			
Jever	5	12201	83608	5oo22	15004	854--	6o324			
Flensburg	41	03352	o3609	98o12	177o1	oo9oo	6o329			
Schleswig-Lo.	20	03452	o3406	64o22	181oo	oo9oo	6o320			
Kiel	8	04500	ooooo	75o2o	179o1	oo9oo	6o329			
Lübeck	13	15651	73412	81o12	167o2	763--	6o224			
Hamburg-Fu.	14	14752	8361o	8oo22	18oo2	854--	6o327	88618		
Lathen	8	20402	8329o	81o22	2o3o4	755--	6o224			
Bramsche	86	31600	8340o	81o22	199o3	754--	6o223			
Bremen	3	22451	83507	5oo22	191o3	854--	6o327	88615		
Hannover-Lo.	51	33851	83206	75o22	179o2	854--	6o325			
Lüneburg	28	24403	83412	6oo22	173o2	865--	6o229	88o22		
Donnenberg	50	25351	83207	75o22	168o1	854--	61129			
Braunschweig	82	34801	83409	8oo22	176o2	854--	6o229			
Göttingen	151	44451	83109	97o22	186o2	854--	6o231			
Bocholt	22	40601	83409	97o22	21oo4	855--	6o326			
Gütersloh	70	32001	8340o	4oo22	199o3	855--	6o320	88625		
Salzuflen	96	325								
Bückeburg	67	33001	8340o	8oo22	195o3	855 -	6o223	88o2o		
Iserlohn	258	41901	8292o	4oo22	21oo3	855--	6o321			
Essen-Mülheim	120	41001	83o1o	75o32	21oo4	866--	6o336			
Roetgen	463	50301	83409	75268	22601	854--	6o324	88615		
Bonn	62	51202	73205	97o26	217o4	754--	6o324	87613		
Alt-Astenberg *	780	42753	83213	96o22	25253	862--	6o341	88oo4		
Braunlage *	607	45253	83305	96o22	42352	862--	64130	98oo6		
Feuerschiffe		iiiTdTd	Nddff	VVwwW	PPPTT	$N_hC_hh_Ch_h$	$1d_ud_u/H_w$	$3RRT_bT_b$	6/app	
F-Schiff S2	o	00102	o3413	97o2o	223o5	oo9oo	13632	-----	6-312	
" " Elbe 1	o	00501	83613	98o22	181o3	9----	136--	-----	6-322	
" " P11	o	00403	43608	98o32	191o4	9----	13632	-----	6-308	
" " Fehmarnbelt	o	00600	o3513	97o1o	143o2	oo9oo	135--	-----	6-321	

heute 6 Uhr MGZ

iiiTdTd	Nddff	VVwwW	PPPTT	$N_hC_hh_Ch_h$	$6a_xapp$	$7RRT_bT_b$	$8N_sC_hs_hs$	$8N_sC_hs_hs$	
02002	12907	98o3o	2o8o2	oo94o	6o415	7oo51			See 0
02901	o31o9	75o2o	212o2	oo9oo	63416	7oo51			
13100	o2606	8oo22	224o1	oo9oo	6o316	7oooo			
11303	o32o8	81o2o	234o4	oo9oo	6o215	7oo03			
20301	22710	9o03o	234o1	25500	6o216	7oo01			
12252	ooooo	81o22	22651	oo9oo	63215	7oo52			
03300	ooooo	97o2o	2o3oo	oo9oo	6o213	7oo51			
03452	12703	24o2o	21651	oo94o	63217	7oo52			
04552	o27o2	5oo2o	2o851	oo9oo	63215	7oo51			
15653	o2512	5oo22	2o3oo	oo9oo	6o112	7oooo			
14752	12902	24o21	21651	15500	6o217	7oo52			
20400	1oooo	75o2o	24oo1	15500	6222o	7oo01			
31651	72906	81o22	242o2	754--	61223	7oo02			
22451	133o2	5oo12	23oo1	154oo	6o318	7oo01	81616		
33852	831o4	6oo22	221o2	664--	6o322	7oo01			
24452	7295	6oo22	212o1	755--	6o32o	7oo01			
25352	73212	6oo12	211o1	754--	6122o	7oo01			
34851	732o8	6oo12	221o2	755--	61123	7oo01			
44400	83604	97o22	229o2	854--	61225	791o2			
40601	7313	97252	24oo3	755--	61216	797o3			
32051	83406	56o22	241o3	855--	6o123	7oo03	88625		
32551	8oooo	45o26	227o2	765--	6122o	791o2	87o23		
33001	832o4	8oo22	236o3	855--	61221	7oo03	88625	81o18	
41951	8oooo	3oo26	247o2	865--	61217	791o1			
41051	832o7	756o2	247o3	865--	6122o	797o2			
50351	732o2	5oo22	256oo	754--	65213	7o4oo	87613		
51251	832o5	97o22	254o3	854--	61217	7oo03	88617		
42753	832o9	97o22	28753	863--	69221	79453	88oo7		Schnee 6 cm
45254	729o2	6oo32	46153	753--	67423	7o126			Schnee 5 cm
iiiTdTd	Nddff	VVwwW	PPPTT	$N_hC_hh_Ch_h$	$1d_ud_u/H_w$	$3RRT_bT_b$	6/app		
00101	33312	97o3o	244o5	317oo	13632	3oo52	6-311		
00502	327o5	98o21	221o4	325oo	127-o	3oooo	6-319		
00403	134o8	98o1o	229o4	oo94o	13431	3oooo	6-316		
00600	o27o9	98o2o	18oo2	oo9oo	127-o	3oo52	6-31o		

Deutsche Schiffsmeldungen (Schlüssel: YQLaLaLa lololaGG Nddff VVwwW PPPTT $N_hC_hh_Ch_h$)

Ostmark	33692	15500	43318	97271	979oo	Fritjof	336o1	o3o12	53313	97o21	128o6		Baumgarten	3o635	17917	33113	98o11	o4751	
Meersburg	33588	o53oo	831o5	97o12	o29o5	Baumgarten	3o633	18811	82752	97861	o11o5		Flohr	337o2	17217	82o3o	95868	882o1	
Mannheim	33589	o47oo	33605	99o11	o3oo4	Bremen	3o6o3	o8311	72724	98o22	127o8		Aacken	33683	11117	8213o	98o32	871o6	
Kämpf	33587	o48oo	23411	98o21	o29o4	Meersburg	33570	o5712	63624	98o22	112o6		Busse	33580	oo523	63218	98o21	172o5	
Weser	3o604	o9oo6	827o9	97o22	143o7	Mannheim	33609	o4212	53605	99o31	o12o5		Ostpreussen	3o597	o3223	8273o	98oo2	127o6	
Oldenburg	33550	o66o7	83624	97o22	o43o6	Ernst Flohr	337o2	17211	622o9	99o22	976o1		Fritjof	33600	o3123	62624	97o22	122o7	
Wiesbaden	336o2	o43o7	33618	99o21	oo9o5	Kämpf	33567	o5712	13524	98o21	113o5		Storm	3o586	o2323	22518	98o11	188o7	
Busse	33565	o32o9	63613	99o11	1o6o6	Storm	3o596	o6o11	824o9	981152	164o8		Lofoten	33693	15o23	81844	94868	74oo1	
Lofoten	3o496	o32o7	42915	98o31	168o9	Storm	3o59o	o9o17	62413	98o22	171o9		Smidt	3o611	1o823	8313o	98o22	118o5	
Brake	3o632	215o7	82635	96848	o1oo3	Ostpreussen	3o593	o1817	42718	98o12	155o6		Baumgarten	3o63o	15923	63o37	97268	o81o5	
Bremen	3o6oo	o74o7	82613	98o22	141o6	Busse	33572	o2o16	632o9	99o21	176o7								
Ostpreussen	33581	oo1o7	63613	98o11	128o5	Fritjof	336oo	o3118	82718	97o32	141o6								
Aachen	33571	o39o6	o22o4	99o2o	2oo15	Lofoten	33693	15o18	82o3o	98o32	876o2								
Ostpreussen	3o587	oo812	83413	98oo1	169o6	Kämpf	33558	o6218	1o313	98o2o	163o5								
Busse	33570	o1912	53213	97o11	172o7	Mannheim	33519	o4o18	822o9	98162	---o6								

* Luftdruckwert auf Stationshöhe reduziert

Alle Zeitangaben in mittlerer Greenwicher Zeit (MGZ)

Höhenwetterlage von heute früh

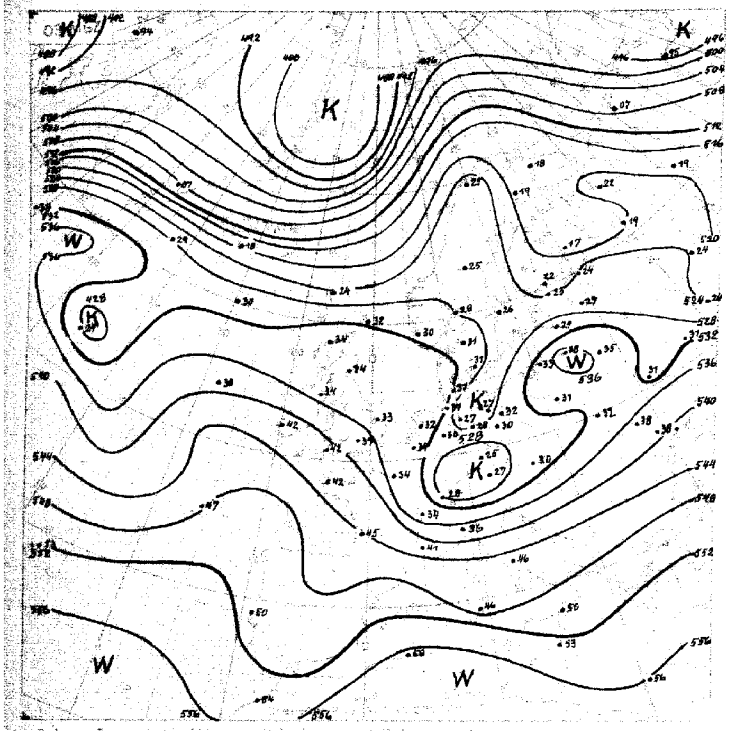

Relative Topographie 500/1000 mb
24.2.-28.2.

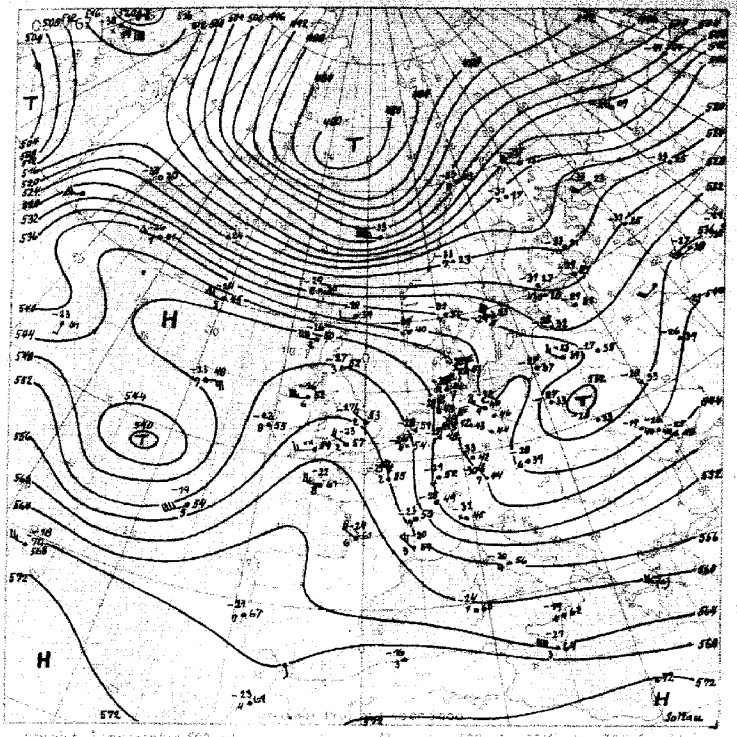

Absolute Topographie 500 mb

in 500 mb ~ -33°C, etwa 70 % Feuchte
in 5 oder 6 km Höhe West 75 Knoten
abs. Top von 536 geopot. Dekameter

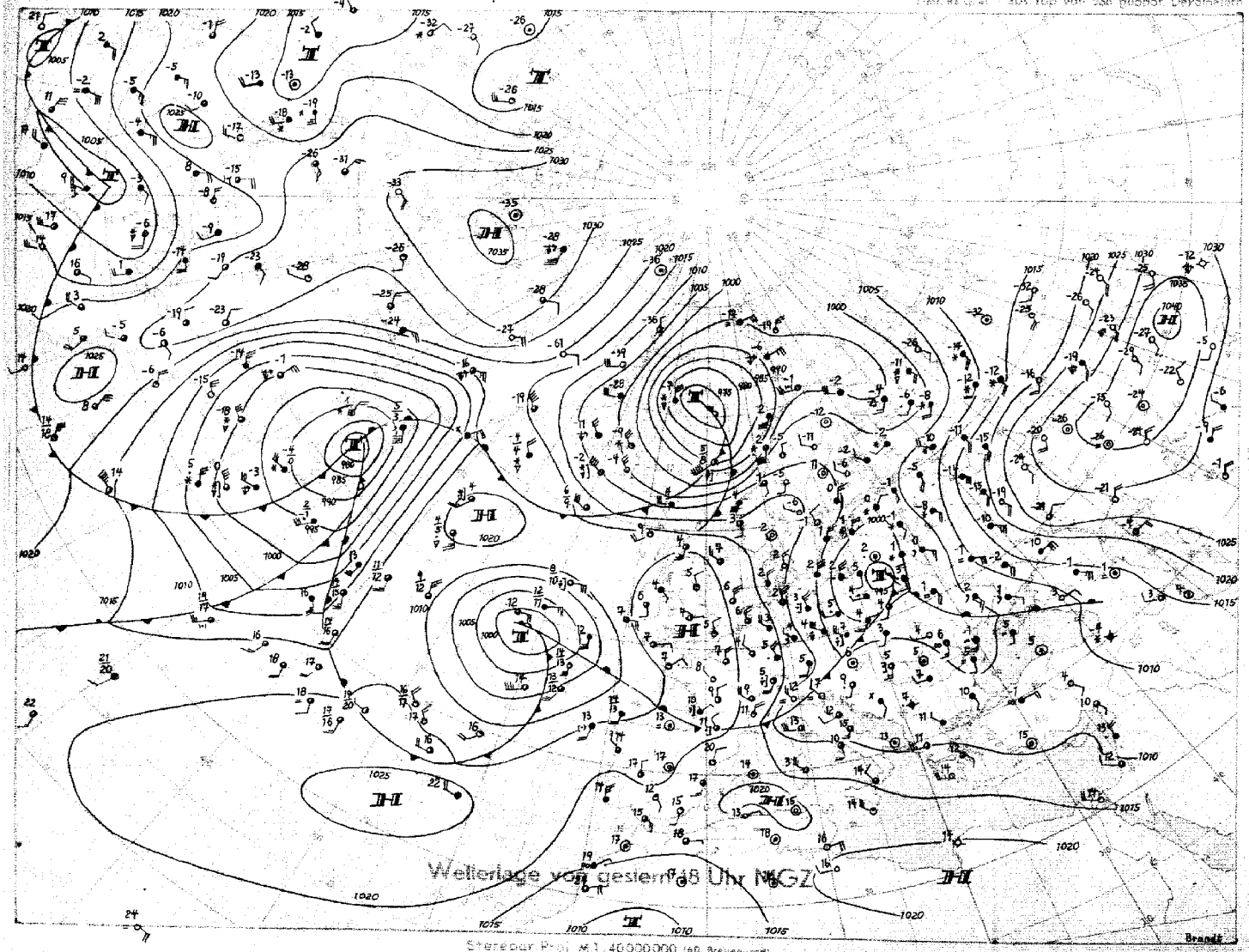

Stereograf. Proj. M 1:40 000 000 (ab. Breitenkreis)

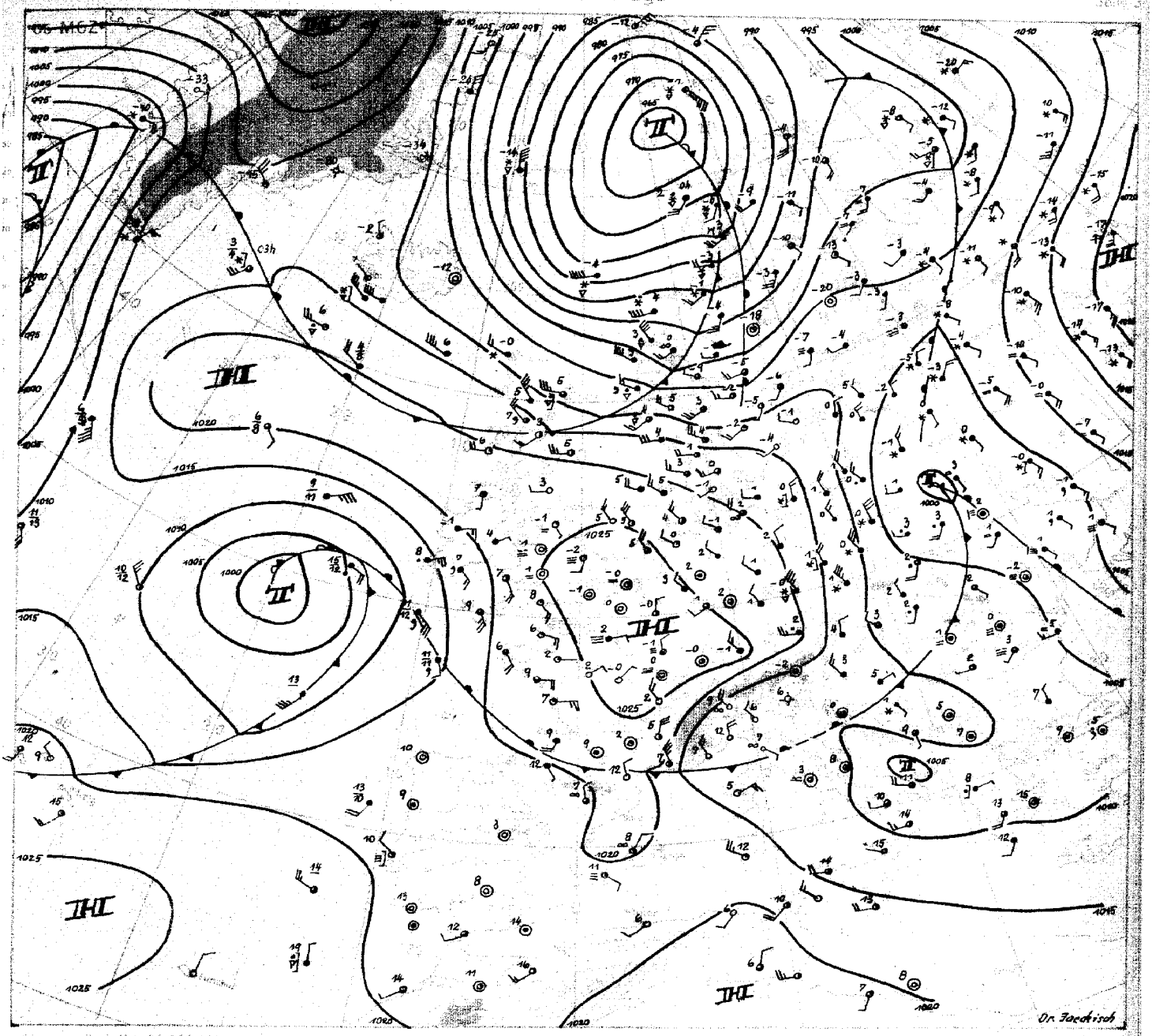

Mittwoch 22. Februar 50

Die Auflösung der vor 2 Tagen noch gut ausgeprägten, in verhältnismässig südlicher Breite vom Atlantik nach Mitteleuropa verlaufenden Frontalzone hat in den letzten 24 Stunden weitere Fortschritte gemacht . Die erste Zyklone an ihrem Ostende, gestern bei Bornholm gelegen, ist unter Auffüllung bis Weißrußland gelangt. Auf ihrer Nordseite griff Vorderseitenwarmluft herum und nimmt nun den gesamten Kernbereich ein, während die Rückseitenkaltluft in Form einer schmalen Zunge weiter westlich über der mittleren Ostsee und Mecklenburg erkennbar ist und zum grossen Teil bereits zu einem Tropfen über Süddeutschland abgeschnürt worden ist.

Bei diesen Vorgängen hielten gestern auf der Rückseite des Tiefs aufgleitartige Niederschläge über Nordwestdeutschland zum Teil noch bis in die Nachmittagsstunden an und brachten im östlichen Niedersachsen bis zu 10 mm Niederschlag, im Bereich der Mittelgebirge sogar stellenweise über 15 mm. In der Nacht klarte es über Schleswig-Holstein und dem nordwestlichen Niedersachsen auf, so daß dort verbreitet leichter Frost auftreten konnte.

Das gestern bei Irland gelegene Zwischenhoch hat sich unter Verstärkung ostwärts verlagert. Es liegt heute früh als selbständige Antizyklone mit 1025 mb zwischen den Alpen und Südostengland, und beginnt sich durch Warmluftzufuhr auf der Vorderseite des südwestlich Irlands nahezu stationären Tiefs in seinem Westteil zu stabilisieren.

Im hohen Norden hat sich die Zyklonentätigkeit an einer weiter verschärften Frontalzone weiter belebt. Ein seit 5 Tagen stetig aus dem Raum westlich der Hudsonbay ostnordostwärts über Grönland hinwegziehendes Druckfallgebiet hat, in das Nordmeer gelangt, dort zur Entwicklung einer kräftigen Sturmzyklone geführt, die heute früh südwestlich der Bäreninsel einen Kerndruck von 865 mb aufweist und nordostwärts zieht. Auf ihrer Rückseite stößt über dem Nordmeer sehr kalte Artikluft südwärts vor. So hat sich der Druckgradient im 500 mb Niveau in Zusammenhang bei gleichzeitger troposhärischer Erwärmung über Irland und Westschottland zwischen den Hebriden und den Farörern erheblich verstärkt. Damit wurde die Richtungsdivergenz der Höhenströmung über der nördlichen Nordsee und Südskandinavien ausgeprägter und das Fallgebiet vor dem Ausläufer des Nordmeertiefs kann über Südschweden verhältnismässig kräftig südwärts ausgreifen.

Dr. Jaeckisch

Nr. 53 9

Freie Atmosphäre
Temperatur, Feuchte, Wind

Mittwoch den 22. Februar 1950

hh: Höhe in Dm PP: Druck (Zehner-mb) TT: Lufttemperatur (°C) TdTd: Taupunkttemperatur (°C) dd: Windrichtung (36teilig) ff: Windgeschwindigkeit (Knoten)

122 Jever 5m

Isobarenflächen	21.2.50 14h					21.2.50 20h					22.2.50 02h					22.2.50 08h				
Zeit	21.2.50 14h					21.2.50 20h					22.2.50 02h					22.2.50 08h				
Druck (NN)	1008.9 mb					1015.5 mb					1020.3 mb					1023.6 mb				
Bodendruck	1008 "					1015 "					1020 "					1023 "				
0°-Niveau	300 - 500 m					700 m					300 m					600 m				
PP	hh	TT	TdTd	dd	ff	hh	TT	TdTd	dd	ff	hh	TT	TdTd	dd	ff	hh	TT	TdTd	dd	ff
Boden mm		4	1	36	14		4	2	34	04		3	-1	36	06		1	0	29	03
1000	7.2	4	1	·	·	12.4	3	1	·	·	16.3	2	-1	·	·	19.0	4	2	·	·
950	44	0	-3	36	28	52	0	-2	34	22	57	-2	-2	36	16	60	1	-4	34	16
900	92	-1	-7	36	30	97	-3	-5	34	24	101	-1	-7	01	14	104	-2	-10	32	16
850	137	-3	-11	36	29	142	-3	-8	35	24	146	-3	-12	36	14	149	-4	-14	29	15
800	185	-6	-13	36	28	190	-6	-16	35	23	194	-6	-16	35	16	197	-7	-19	30	16
700	289	-11	-21	35	25	293	-13	-22	35	18	297	-12	-24	36	21	301	-9	-24	33	21
600	406	-19	-28	34	26	409	-21	-30	32	19	414	-17	-30	01	31	418	-16	-31	33	20
500	529	-30	-38	32	28	531	-29	-38	35	27	542	-28	-41	36	30	552	-28	-42	33	25
400	693	-41	·	28	15	697	-41	·	01	34	704	-41	·	28	27	709	-40	-51	35	30
300	884	-52	·	29	17	887	-54	·	04	37	894	-54	·	35	40	891	-55	·	33	34
200	1148	-52	·	31	33	1144	-54	·	·	·	1147	-53	·	32	40	1151	-60	·	31	46
100	·	·	·	·	·	(1583)	·	·	·	·	(1585)	·	·	·	·	(1590)	·	·	·	·
Markante Punkte (Druck in ganzen mb)																				
940		-1	-4	·	·	933	-3	-4	·	·	935	-1	-3	·	·	945	4	1	·	·
913	0	-6	·	·	·	863	-2	-8	·	·	916	-1	-6	·	·	882	-3	-12	·	·
724	-9	-19	·	·	·	634	-18	-26	·	·	746	-13	-24	·	·	750	-7	-22	32	17
720	-9	-19	·	·	·	562	-26	-34	·	·	705	-12	-24	·	·	674	-10	-26	·	·
650	-14	-24	34	26		580	-26	-34	32	22	684	-12	-24	·	·	650	-12	-28	33	22
250	-51	·	31	19		507	-28	-36	·	·	627	-15	-29	·	·	646	-13	-28	·	·
170	-51	·	31	33		311	-53	·	·	·	350	-47	·	36	36	631	-13	-28	·	·
·	·	·	·	·		280	-54	·	·	·	345	-54	·	·	·	250	-62	·	33	34
						250	-57	·	34	32	258	-62	·	·	·	241	-63	·	·	·
						185	-53	·	·	·	227	-62	·	·	·	170	-57	·	31	49
						150	-53	·	31	31	204	-58	·	·	·	150	-57	·	30	44
						133	-55	·	·	·	140	-54	·	·	·	130	-56	·	30	52
											170	-57	·	31	42	116	-54	·	·	·
											130	-56	·	30	37	·	·	·	·	·
											114	-58	·	·	·					
Tropopause (m)	10000 m					10000 m					9800 m					10400 m				
Relative Topographie 300/500	345 Dm					346 Dm					347 Dm					344 Dm				
500/700	250 Dm					247 Dm					251 Dm					252 Dm				
700/1000	281 Dm					281 Dm					280 Dm					287 Dm				
300/1000	531 Dm					528 Dm					531 Dm					533 Dm				

419 Iserlohn 25 m

Isobarenflächen	21.2.50 14h					21.2.50 20h					22.2.50 02h					22.2.50 08h				
Zeit	21.2.50 14h					21.2.50 20h					22.2.50 02h					22.2.50 08h				
Druck (NN)	1010.3 mb					1017.7 mb					1022.5 mb					1025.9 mb				
Bodendruck	978 "					984 "					990 "					994 "				
0°-Niveau	200 m					600 m					400 m					700 m				
PP	hh	TT	TdTd	dd	ff	hh	TT	TdTd	dd	ff	hh	TT	TdTd	dd	ff	hh	TT	TdTd	dd	ff
Boden mm		2	2	28	09		3	1	36	05		2	1	28	05		3	1	27	07
1000	8.1	·	·	·	·	14.2	·	·	·	·	18.0	·	·	·	·	20.7	·	·	·	·
950	49	1	1	29	18	56	1	-1	33	16	59	0	0	31	17	62	0	-2	31	11
900	93	-1	-1	33	23	99	-3	-4	33	18	102	-3	-3	32	20	105	-4	-6	33	14
850	138	-3	-3	34	25	142	-4	-8	34	21	147	-6	-6	33	20	150	-4	-8	35	14
800	186	-6	-6	35	28	191	-8	-13	34	23	195	-7	-9	34	23	198	-6	-12	36	18
700	284	-11	-11	36	25	295	-11	-18	36	25	297	-14	-18	36	24	302	-9	-19	01	20
600	407	-17	-19	36	29	411	-21	-27	34	29	414	-17	-26	36	25	419	-17	-26	36	26
500	541	-28	-31	35	26	543	-31	-37	33	30	544	-27	-36	01	42	554	-27	-36	36	29
400	697	-41	·	35	08	697	-44	-51	32	18	705	-37	-47	36	48	711	-39	-47	36	32
300	888	-49	·	31	21	886	-53	·	32	22	891	-51	·	01	55	·	·	·	34	37
200	1155	-47	·	30	43	1144	-54	·	33	41	1157	-56	·	36	59	·	·	·	32	46
100	(1612)	·	·	·	·	(1518)	·	·	·	·	·	·	·	·	·	·	·	·	31	46
Markante Punkte (Druck in ganzen mb)																				
943		-6	-6	·	·	888	-4	-5	·	·	840	-7	-7			835	-4	-9	·	·
757	-7	-7	·	·	·	868	-3	-7	·	·	772	-14	-18			750	-9	-16	01	16
650	-13	-15	36	30		766	-7	-13	·	·	628	-14	-23			748	-9	-17	·	·
619	-17	-19	·	·		682	-12	-19	·	·	550	-23	-31	01	39	738	-7	-16	·	·
350	-47	·	33	09		391	-45	·	·	·	450	-33	-46	01	43	722	-7	-17	·	·
338	-48	·	·	·		350	-48	·	32	20	350	-44	·	36	52	680	-12	-21	·	·
240	-49	·	·	·		310	-53	·	·	·	250	-55	·	35	56	650	-12	-22	01	23
170	-47	·	31	44		287	-53	·	·	·	223	-57	·			550	-21	-30	36	28
130	-49	·	29	41		241	-57	·	·	·	178	-56	·			345	-44	·	·	·
118	-49	·	·	·		250	-57	·	33	32	·	·	·			·	·	·	·	·
·	·	·	·	·		170	-56	·	32	34										
						150	-54	·	31	42										
						110	-54	·	29	38										
						·	·	·	·	·										
Tropopause (m)	8900 m					9800 m					10800 m					— m				
Relative Topographie 300/500	348 Dm					343 Dm					350 Dm					— Dm				
500/700	251 Dm					248 Dm					251 Dm					281 Dm				
700/1000	281 Dm					281 Dm					279 Dm					252 Dm				
300/1000	532 Dm					529 Dm					530 Dm					533 Dm				

034 Schleswig-La. 20m

Isobarenflächen	21.2.50 14h					21.2.50 20h					22.2.50 02h					22.2.50 08h				
Zeit	21.2.50 14h					21.2.50 20h					22.2.50 02h					22.2.50 08h				
Druck (NN)	1007.4 mb					1014.8 mb					1019.4 mb					1022.8 mb				
Bodendruck	1005 "					1012 "					1017 "					1020 "				
0°-Niveau	600, 800 - 1100 m					200 m					Boden + 100 - 500 m					Boden + 700 m				
PP	hh	TT	TdTd	dd	ff	hh	TT	TdTd	dd	ff	hh	TT	TdTd	dd	ff	hh	TT	TdTd	dd	ff
Boden mm		4	1	36	16		2	0	36	12		-1	-2	32	10		0	-1	27	04
1000	5.4	3	1	36	27	11.8	1	-1	36	20	15.2	0	-2	35	16	17.7	3	0	30	20
950	47	0	0	36	24	53	-3	-3	01	19	56	0	-5	35	16	59	1	-4	30	19
900	90	0	-12	36	28	95	-2	-7	01	20	100	-1	-9	35	17	102	-3	-9	30	22
850	136	-2	-15	01	32	141	-3	-11	01	22	145	-3	-13	35	18	147	-4	-14	30	24
800	183	-6	-18	36	24	188	-6	-15	01	25	193	-7	-17	35	19	195	-5	-18	30	23
700	287	-11	-26	35	21	292	-14	-23	35	23	296	-13	-23	35	20	299	-9	-25	32	21
600	404	-18	-32	34	23	407	-21	-32	33	20	412	-17	-28	01	30	417	-16	-29	32	27
500	538	-28	-41	33	28	540	-29	-38	35	22	546	-28	-44	36	28	551	-27	-39	33	28
400	695	-40	-51	27	20	695	-41	·	02	39	703	-40	-51	01	41	708	-41	·	33	34
300	885	-54	·	24	14	885	-54	·	01	31	893	-55	·	36	38	898	-56	·	34	40
200	1144	-52	·	31	33	1143	-54	·	32	34	1146	-55	·	33	38	1151	-59	·	32	45
100	1580	-56	·	29	42	1585	-58	·	29	46	1583	-58	·	30	49	1589	-58	·	30	55
Markante Punkte (Druck in ganzen mb)																				
987	2	1	·	·		932	-4	-4	·	·	977	-1	-4	·	·	833	-6	-17	·	·
944	-2	-3	·	·	·	866	-2	-10	·	·	910	0	-9	·	·	777	-6	-22	·	·
885	0	-12	·	·	·	819	-27	-37	·	·	850	-11	-20	34	20	750	-7	-32	31	22
880	0	-14	·	·	·	878	-56	·	·	·	870	-12	-24	·	·	678	-14	-28	·	·
292	-56	·	·	·		250	-57	·	34	39	644	-15	-26	·	·	550	-22	-34	33	27
282	-55	·	·	·		130	-56	·	30	40	620	-15	-27	·	·	450	-23	-44	33	30
250	-57	·	31	22		110	-57	·	29	46	483	-57	·	·	·	254	-62	·	·	·
231	-56	·	·	·		090	-58	·	30	50	250	-61	·	35	42	250	-62	·	33	39
210	-52	·	·	·		080	-59	·	29	50	234	-62	·	·	·	159	-58	·	·	·
160	-52	·	·	·		·	·	·	·	·	212	-60	·	·	·	145	-58	·	·	·
136	-54	·	·	·							040	-59	·	30	52	130	-55	·	29	50
126	-54	·	·	·							080	-59	·	29	52	110	-53	·	30	57
080	-52	·	29	52							070	-60	·	·	·	090	-53	·	30	50
070	-58	·	30	50												080	-54	·	·	·
060	-59	·	·	·												076	-59	·	·	·
Tropopause (m)	10000 m					10100 m					10500 m					10000 m				
Relative Topographie 300/500	347 Dm					345 Dm					347 Dm					347 Dm				
500/700	251 Dm					248 Dm					251 Dm					252 Dm				
700/1000	281 Dm					280 Dm					280 Dm					282 Dm				
300/1000	532 Dm					528 Dm					531 Dm					534 Dm				

338 Hannover-La. 51m

Isobarenflächen	21.2.50 14h					21.2.50 20h					22.2.50 02h					22.2.50 08h				
Zeit	21.2.50 14h					21.2.50 20h					22.2.50 02h					22.2.50 08h				
Druck (NN)	1006.3 mb					1013.9 mb					1019.3 mb					1023.6 mb				
Bodendruck	999 "					1007 "					1013 "					1017 "				
0°-Niveau	600 m					400 m					100 m					300 - 400 m				
PP	hh	TT	TdTd	dd	ff	hh	TT	TdTd	dd	ff	hh	TT	TdTd	dd	ff	hh	TT	TdTd	dd	ff
Boden mm		3	3	33	10		3	1	31	10		2	-1	31	08		2	-1	26	03
1000	4.3	·	·	·	·	11.1	2	0	32	18	15.4	1	-2	31	14	18.2	1	-1	29	16
950	46	1	0	34	24	52	-1	-3	32	22	56	-2	-4	33	16	60	-2	-3	35	09
900	89	-1	-1	34	27	95	-2	-8	34	26	99	-4	-7	35	17	103	-2	-3	36	12
850	134	-2	-2	35	27	141	-3	-14	35	29	145	-2	-11	01	18	148	-5	-11	34	18
800	182	-4	-5	36	27	188	-6	-19	36	26	192	-6	-16	01	21	195	-7	-14	33	19
700	286	-11	-14	36	27	292	-11	-25	35	28	295	-15	-27	36	22	298	-11	-19	35	19
600	403	-18	-23	36	26	404	-18	-33	34	25	410	-21	-33	36	27	416	-17	-24	01	25
500	537	-27	-36	35	24	542	-29	-42	32	22	542	-30	-43	01	36	550	-27	-36	36	30
400	694	-38	-44	33	17	698	-41	·	28	17	697	-42	·	01	40	707	-39	-47	36	35
300	886	-53	·	30	09	887	-54	·	31	16	888	-52	·	01	48	898	-54	·	35	41
200	1148	-52	·	30	33	·	·	·	·	·	1145	-55	·	33	36	1153	-57	·	33	40
100	(1598)	·	·	·	·						1587	-58	·	30	40	(1592)	·	·	·	·
Markante Punkte (Druck in ganzen mb)																				
888	-1	-1	·	·		915	-3	-6	·	·	906	-5	-7	·	·	858	-3	-3	·	·
272	-53	·	·	·		883	-1	-12	·	·	884	-2	-9	·	·	826	0	-1	·	·
262	-54	·	·	·		775	-8	-22	·	·	858	-2	-9	·	·	819	-7	-16	·	·
250	-53	·	34	21		759	-7	-23	·	·	687	-17	-23	·	·	739	-7	-16	·	·
239	-52	·	·	·		650	-14	-29	34	26	550	-24	-37	01	35	725	-13	-21	·	·
214	-53	·	·	·		350	-48	·	29	16	368	-45	·	·	·	713	-19	-19	·	·
170	-50	·	30	38		333	-52	·	·	·	258	-57	·	·	·	690	-11	-19	·	·
130	-52	·	30	42		274	-57	·	·	·	216	-57	·	·	·	666	-14	-23	·	·
125	-52	·	·	·		257	-57	·	·	·	122	-56	·	·	·	638	-14	-23	·	·
·	·	·	·	·		247	-57	·	·	·	095	-60	·	·	·	285	-57	·	·	·
						·	·	·	·	·	·	·	·	·	·	250	-61	·	·	·
																244	-61	·	34	43
																211	-62	·	·	·
																116	-57	·	·	·
																·	·	·	·	·
Tropopause (m)	8900 m					— m					9900 m					10400 m				
Relative Topographie 300/500	350 Dm					345 Dm					345 Dm					348 Dm				
500/700	250 Dm					250 Dm					247 Dm					252 Dm				
700/1000	282 Dm					281 Dm					280 Dm					279 Dm				
300/1000	532 Dm					531 Dm					527 Dm					531 Dm				

Flugzeug

Isobarenflächen	343 Celle 39 m						
Zeit	22.2.50 09h						
Druck (NN)	1023.7 mb						
Bodendruck	1020 "						
0°-Niveau	200 m						
PP	hh	TT	TdTd	hh	TT	TdTd	
Boden in m		2					
1000	19.0	0					
950	60	-2					
900	103	-2					
850	148	-4					
800	196	-7					
750	246	-9					
700	279	-11					
650	356	-12					
600	416	-17					
550	481	-22					
500	550	-27					
450	624	-33					
400	707	-40					
350	797	-47					
300	898	-56					
Tropopause (m)	— m						m
Relative Topographie 300/500	347 Dm						Dm
500/700	251 Dm						Dm
700/1000	280 Dm						Dm
300/1000	531 Dm						Dm

Wolkenart: 4/8 Sc 960-930 mb Mehre anhaltende Regenschauer bis 880 mb. Darunter noch 1000 m Wolkenfetzen 34 km N.

Höhenwinde

dd: Windrichtung (36 teilig) ff: Windgeschwindigkeit (Knoten)

Ort	Quakenbrück		Quakenbrück		Koslyn		Göttingen																													
Zeit	21.2. 14h		22.2. 08h		22.2. 09h		22.2. 09h																													
Höhe (m)	dd	ff	dd	ff	dd	ff	dd	ff	dd	ff	dd	ff	dd	ff	dd	ff	dd	ff	dd	ff	dd	ff	dd	ff	dd	ff	dd	ff	dd	ff	dd	ff	dd	ff	dd	ff
Boden	32	10	29	10	32	09	31	04																												
300	34	19	31	12	·	·	32	06																												
600	38	26	33	13	33	06	31	11																												
900			34	10	35	06	31	12																												
1200			34	10	36	10																														
1500			33	08	03	08																														
1800			33	09	03	10																														
2100			32	12	02	12																														
2400			34	17																																
2700			36	23																																
3000			36	23																																
3600			35	22																																
4200			36	22																																
4800			36	22																																
5400			35	25																																
6000			36	27																																
6600			36	29																																
7200			36	29																																
7800	Gipfel																																			
8400	6940 m																																			
9000																																				
9900																																				
10800																																				
12000																																				
13500																																				
15000																																				

Täglicher Wetterbericht

Herausgegeben vom Meteorologischen Amt für Nordwestdeutschland
Zentralamt für die Britische Zone
Hamburg 4, Bernhard-Nochtstr. 76

Jahrgang 2 Nr. 54a — Bezugspreis je Monat 10.- DM einschl. Postzustellgebühr — Donnerstag den 23. Febr 1950

gestern 12 Uhr MGZ

Landstationen	Höhe (NN)	iiiTdTd	Nddff	VVwwW	PPPTT	$N_hC_hh_sC_M$	$6a_xapp$	$8N_sCh_sh_s$	$8N_sCh_sh_s$	
List/Sylt	16	02052	82816	98o22	215o5	854xx	61ooo	88615		See 2
Husum	13	029o1	72916	81258	222o5	755xx	6o2o2			
Cuxhaven	2	131o2	82715	81o2o	242o6	724o8	6o2o6			
Norderney	13	113o1	72814	81o38	248o5	755xx	611o5			See 4
Emden	6	20351	52713	81o3o	252o6	525oo	671o5			
Jever	5	122oo	62910	81o22	244o6	655oo	641o8			
Flensburg	41	03351	82915	98o20	2o8o6	858--	61oo1			
Schleswig-La.	20	034o2	72314	81252	228o4	774--	611o6	87912		
Kiel	8	045o2	52710	5oo21	221o7	554oo	6o2o4			
Lübeck	13	156o2	72513	5oo32	223o6	784--	641o4			
Hamburg-Fu.	14	147o1	62912	8oo32	236o6	384--	6o3o5	84615	8381o	
Lathen	8	204o2	62905	81o3o	257o7	625oo	6o2o3			
Bramsche	86	316o2	62705	82o22	26oo5	624oo	6o2o4			
Bremen	3	224oo	62906	81o1o	25oo6	624oo	611o4	86818		
Hannover-La.	51	33851	52906	81o22	246o6	556oo	671o3			
Lüneburg	28	24401	62709	81o11	239o5	625oo	641o2			
Donnenberg	50	253oo	6291o	6oo22	239o4	654oo	671o5			
Braunschweig	82	34851	72910	5oo32	25oo3	755--	641o8			
Göttingen	151	44452	72506	82o22	256o4	755--	61oo5			
Bocholt	22	406oo	53oo3	81o12	266o6	585oo	61412			
Gütersloh	70	320oo	62906	8oo22	263o6	655oo	61oo1	8663o		
Salzuflen	96	325oo	6oooo	81o22	255o4	655oo	6o2o3	86627		
Bückeburg	67	330o1	72505	83o12	261o6	755--	6o2o4	87625		
Iserlohn	258	41952	72705	4oo22	269o4	754xx	6o2o8			
Essen-Mülheim	120	41002	831o6	4oo22	269o5	885--	6o2o6	88634	8782o	
Roetgen	463	50353	7o2o6	81o22	273o2	755--	6o8o2	8763o		
Bonn	62	51251	732o2	75o22	275o6	755--	641o5	8762o		
Alt-Astenberg *	780	42753	732o7	8oo22	31751	754--	674o8	87614		
Braunlage *	607	45252	32705	81o12	492o1	353oo	61oo8			
Feuerschiffe		iiiTdTd	Nddff	VVwwW	PPPTT	$N_hC_hh_sC_M$	$1d_sd_sd_w$	$3RRT_sT_s$	6/app	
F-Schiff S 2	o	001o2	12615	97o2o	251o6	117oo	749-1	.	6-3oo	
" " Elbe 1	o	00551	72913	986o1	237o5	3242-	12921	.	6-3o6	
" " P11	o	004o4	73o15	98o22	239o6	755--	13o32	.	6-911	
" " Fehmarnbelt	o	006o1	828o9	97o32	2o2o4	885--	1282o	.	6-3o3	

gestern 18 Uhr MGZ

iiiTdTd	Nddff	VVwwW	PPPTT	$N_hC_hh_sC_M$	$6a_xapp$	$7RRT_sT_s$	$8N_sCh_sh_s$	$8N_sCh_sh_s$	
020o2	42618	98o11	139o4	155o2	6o814	7oooo6			
029o1	7272o	81o32	2o8o4	755xx	617o7	791o6			
131oo	o2514	81o12	214o4	oo9oo	6o7o6	7oooo6			
113o2	12515	81o2o	232o4	oo9o5	6o9o9	7oooo6			
203o2	12415	81o1o	239o4	oo941	6o6o4	7oooo9			
12252	o27o1	81o22	231o2	oo9oo	6o9o8	7ooo7			
033o1	3242o	98o12	191o3	155o1	6o715	791o6			
034o1	72518	8oo22	2o7o3	755--	6o6o8	7ooo6			
04551	72613	81o22	211o3	756--	617o5	791o6			
15652	42615	81o12	222o4	454oo	6o2o3	7ooo7			
14752	1261o	8oo12	23oo2	155o5	6o2o4	7ooo7	81625		
204oo	229o2	82o12	25oo4	256oo	626o3	7oooo8			
31651	528o6	82o27	252o3	546oo	614o2	7ooo6			
22454	227o5	8oo12	244o4	255oo	6o3o2	7ooo7	8263o		
338o1	627o4	81o22	242o4	656--	6o7oo	7ooo6			
24451	63oo7	81o12	234o4	655oo	6o2o5	7ooo6			
25301	729o8	82o22	235o4	4547-	614o2	7ooo6			
34800	725o9	75o22	246o4	755--	6o4oo	7ooo6			
44452	132o3	81o11	258o2	155oo	612o1	7ooo4			
40600	123o2	81o12	252o4	156oo	616o5	797o7			
320o1	723o3	8oo22	257o4	755--	615o1	7ooo7			
325o1	727o2	75o32	247o5	5554-	615o4	7ooo6	8562o		
330o2	723o7	8oo22	256o4	756--	615o2	7ooo6	8764o	8162o	
41952	42oo2	3oo12	261o3	456oo	617o7	7ooo4			
41051	72oo5	75o22	255o3	756--	616o6	7ooo6			
50352	716o5	4oo22	261oo	oo9o2	615o8	7ooo3			
51351	5oooo	81o12	268o5	256o4	616o6	7ooo6			
42753	727o5	5oo22	31552	754--	668o4	7oo51	8761o		Schnee 6 cm
45253	826o4	98o2o	49951	754--	662o3	7ooo1			Schnee 3 cm
iiiTdTd	Nddff	VVwwW	PPPTT	$N_hC_hh_sC_M$	$1d_sd_sd_w$	$3RRT_sT_s$	6/app		
001o3	o2316	97o1o	222o5	oo9oo	12331	3oo51	6-813		
005o2	22718	38o2o	222o4	1573-	1272o	3oooo	6-6o8		
00405	62715	98o31	222o5	6652o	12732	3oooo	6-8o8		
006oo	82418	98o22	19oo3	885--	12421	3ooo2	6-81o		

heute 0 Uhr MGZ

Landstationen	Höhe (NN)	iiiTdTd	Nddff	VVwwW	PPPTT	$N_hC_hh_sC_M$	$6a_xapp$	$8N_sCh_sh_s$	$8N_sCh_sh_s$	
List/Sylt	16	020o3	82718	98o22	159o4	855--	6o715	88628		See 2
Husum	13	029o2	82718	8oo31	183o4	854--	6o713			
Cuxhaven	2	131oo	o2316	81o2o	213o2	oo9oo	6o71o			
Norderney	13	113o2	o2412	81o2o	211o3	oo9oo	6o812			
Emden	6	203o1	o2415	75o2o	215o2	oo9oo	6o812			
Jever	5	12251	o2311	81o2o	215o1	oo9oo	6o711			
Flensburg	41	033o2	52718	98o21	172o4	555oo	6o813			
Schleswig-La.	20	034o2	8252o	64o32	183o3	8----	6o71o			
Kiel	8	045o1	82715	5oo22	187o3	864--	6o813			
Lübeck	13	156oo	o2515	6oo22	2o3o2	oo9oo	6o8o8			
Hamburg-Fu.	14	14752	o2414	8oo11	211o2	oo9oo	6o711			
Lathen	8	20451	o22o5	81o2o	233o1	oo9oo	619o8			
Bramsche	86	31651	o27o5	81o2o	23251	oo9oo	619o8			
Bremen	3	22452	o25o6	8oo2o	227oo	oo9oo	6o811			
Hannover-La.	51	33651	427o3	75o22	23oo1	oo938	6o7o7			
Lüneburg	28	24452	o25o6	81o2o	215o2	oo9oo	6o711			
Donnenberg	50	25352	127o3	75o32	219o1	oo9o5	6o812			
Braunschweig	82	34851	626o5	8oo33	235o3	656--	6o7o9			
Göttingen	151	44452	o18o2	81o11	24351	oo9oo	6o712			
Bocholt	22	40652	o14o2	97o2o	237oo	oo9oo	6o712			
Gütersloh	70	32051	o23o7	4oo21	248o1	oo9oo	61614			
Salzuflen	96	325								
Bückeburg	67	33051	o18o2	8oo2o	242o1	oo9oo	616o7			
Iserlohn	258	41952	ooooo	3oo1o	24651	oo9oo	6o818			
Essen-Mülheim	120	41051	o18o8	75o2o	237o2	oo9oo	6o816			
Roetgen	463	50353	o18o6	81o2o	23952	oo9oo	6o82o			
Bonn	62	51351	ooooo	4oo2o	248o1	oo9oo	61619			
Alt-Astenberg *	780	42754	o221o	95o1o	29353	oo9oo	6o82o			
Braunlage *	607	452								
Feuerschiffe		iiiTdTd	Nddff	VVwwW	PPPTT	$N_hC_hh_sC_M$	$1d_sd_sd_w$	$3RRT_sT_s$	6/app	
F-Schiff S 2	o	00053	92317	97o3o	195o5	.	12331		6-815	
" " Elbe 1	o	00553	o2524	98o2o	199o4	oo9oo	125--	.	6-811	
" " P11	o	00453	32720	98o3o	198o5	9----	12733	.	6-814	
" " Fehmarnbelt	o	00651	82724	98o22	16843	8472-	127--	.	6-811	

heute 6 Uhr MGZ

iiiTdTd	Nddff	VVwwW	PPPTT	$N_hC_hh_sC_M$	$6a_xapp$	$7RRT_sT_s$	$8N_sCh_sh_s$	$8N_sCh_sh_s$	
020o3	82717	97o22	125o4	854--	6o823	7ooo4	58614		See 2
029o2	72518	75o21	14oo3	762--	61623	7ooo3			
131oo	32316	81o3o	164o3	oo94o	6o725	7ooo2			
113o1	42412	81o3o	167o3	45741	61819	7ooo3			
20351	12116	6oo3o	169o1	155oo	6o721	7ooo1			
12251	12311	81o3o	168oo	156oo	63724	7oo51			
033o3	7272o	98o22	128o4	754--	6o732	7ooo3			
034o2	72518	64o22	143o3	753--	6o719	7ooo2	876o6		
045o2	82515	5oo32	145o2	855--	6172o	7ooo2			
156oo	22214	75o3o	164o1	oo97o	6o714	7ooo1			
14752	42313	48o3o	167oo	oo93o	6o82o	7oooo	84483		
20451	12oo5	81o3o	183oo	oo95o	63919	7oooo			
31652	22oo4	2oo3o	18651	oo941	63722	7oo51			
22452	325o8	5oo3o	18151	357oo	63819	7oo51	8366o		
33852	o23o8	2oo2o	18751	oo9oo	63714	7ooo1			
24452	o23o9	81o2o	17351	oo9oo	63723	7oo51			
25352	127o9	4oo2o	18151	oo9o8	63819	7oo51			
34852	o25o4	6oo22	195o1	oo9oo	6382o	7ooo1			
44453	o14o4	81o2o	2o352	oo9oo	63828	7oo52			
40652	116o3	1oo3o	18651	156oo	63726	7oo51			
32052	o23o6	24o2o	19352	oo9oo	6o725	7oo52			
32552	ooooo	4oo2o	191oo	oo9oo	63817	7oooo			
33051	o16o8	56o2o	191oo	oo9oo	6o726	7oooo			
41951	ooooo	2oo2o	19451	oo9oo	63727	7oo52			
41052	11612	81o3o	189o1	oo9o1	63823	7ooo1			
50654	31806	81o3o	19452	oo941	63721	7oo53	82483		
51252	ooooo	6oo2o	2o3oo	oo9oo	63724	7oo52			
42754	12o11	96o3o	25554	161oo	6682o	7oo54	81oo2		Schnee 5 cm
45254	224o5	96o1o	44353	263oo	68722	7oo53			Schnee 3 cm
iiiTdTd	Nddff	VVwwW	PPPTT	$N_hC_hh_sC_M$	$1d_sd_sd_w$	$3RRT_sT_s$	6/app		
00104	92418	97o3o	141o6	-	12432	3oo5o	6-829		
00503	42518	98o31	151o4	-	125--	3oooo	6-824		
00404	72521	98o32	15oo5	9----	12533	3oooo	6-821		
00402	62324	98o22	13oo3	6o74-	123--	3ooo2	6-816		

Deutsche Schiffsmeldungen (Schlüssel: YQL$_0$L$_0$L$_0$L$_0$ L$_0$L$_0$L$_0$GG Nddff VVwwW PPPTT $N_hC_hh_sC_M$)

Wilh. Reisen	43701	171oo	81737	97o32	745o4		Berlin	43559	o4212	52824	98o21	2o5o7		Storm	43564	o2317	12513	98o2o	181o6				
Nordenham	43703	172oo	81944	98o32	748o3		Ostpreußen	4oo2	o5612	53139	98o11	12505		Ernst Flohr	43702	17223	82230	98268	76152				
Alber Post	43692	148oo	92o3o	94847	742o2		Lachlan	4o365	o1812	836o2	981o2	17115		Ostpreußen	4o617	o8o23	83o24	98o21	o98o6				
Marienburg	43686	125oo	12337	98o21	739o4		München	4o638	23317	83613	977o7	16oo1		Koms. Dubbers	4o634	21523	434o9	98o11	17553				
Berlin	43556	o49o7	82913	98o22	231o5		Wiesbaden	4o633	21218	83613	97727	139oo		München	4o636	22723	436o9	97o21	18952				
Ostpreußen	4o6oo	o47o7	8343o	97o22	134o5		Latema	4o459	o7213	81911	97o22	16213		Lofoten	43693	15o23	82318	98278	76453				
Weser	4o577	oo8o7	32718	98o21	185o5		Bremen	4o618	13417	8283o	98278	117o6		Fritjof	43599	o2323	8283o	96278	o41o5				
Brake	4o632	215o7	83128	977o2	122o1		Neptun	43693	15518	72924	94837	76o51		Baumgarten	4o6o7	o7923	8293o	97252	1o1o6				
Lofoten	43693	15oo7	83o37	96078	696oo		Fritjof	43599	o2518	53o3o	96278	o74o6		Frans Schau	43670	1o523	72737	92758	8o353				
Bremen	4o614	123o7	8293o	98o22	148o6		Lofoten	43693	15o18	73o24	97278	76o52		Friedrich Buss	4o6oo	o4523	5293o	96181	o82o6				
Storm	43571	oo911	22518	98o2o	194o7		Frans Schau	43678	11518	52944	o6268	8o951		Storm	43559	o3823	92518	96o31	168o7				
Kons. Dubbers	4o634	21511	83224	97727	127o1		Ostpreußen	4o6o4	16717	73o3o	98o21	113o6		Insum	4o634	21923	3o2o9	97o11	17oo1				
Lofoten	43693	15o11	81624	94848	62451		H. Baumgarten	4o614	19917	7293o	97258	1o7o7		Berlin	43572	o2723	42918	98o21	138o7				
Frans Flohr	43702	17211	72o44	88158	6699o		Berlin	43566	o3117	12924	98o2o	178o6		Bürgm. Seidt	43652	o8223	7293o	97188	86o53				
Fritjof	43599	o2412	83o3o	96o22	o5oo7		Wester	43564	o2117	52913	98o21	189o6		Bremen	4o621	14523	83324	98278	132o3				

*Lufttemperatur auf Stationshöhe reduziert

Alle Zeitangaben in mittlerer Greenwicher Zeit (MGZ)

Höhenwetterlage von heute früh

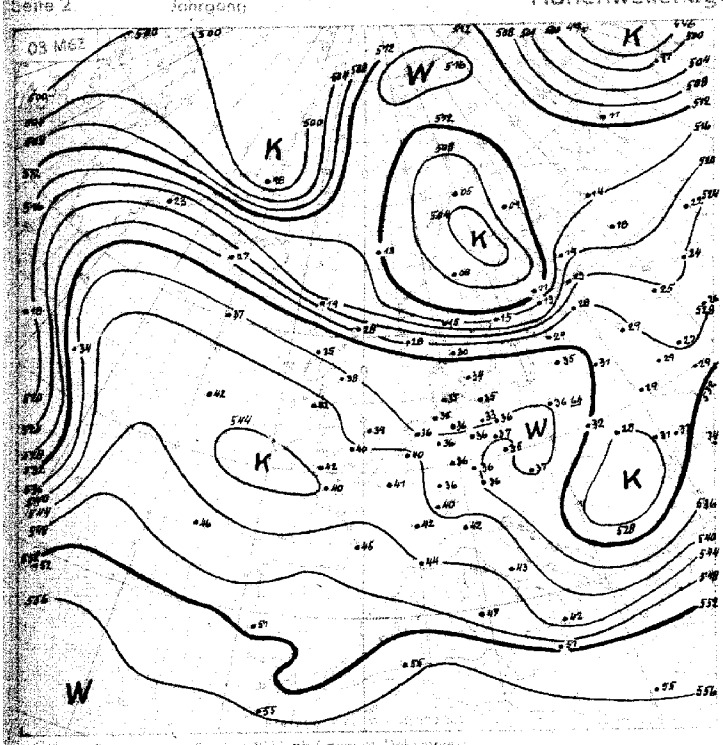

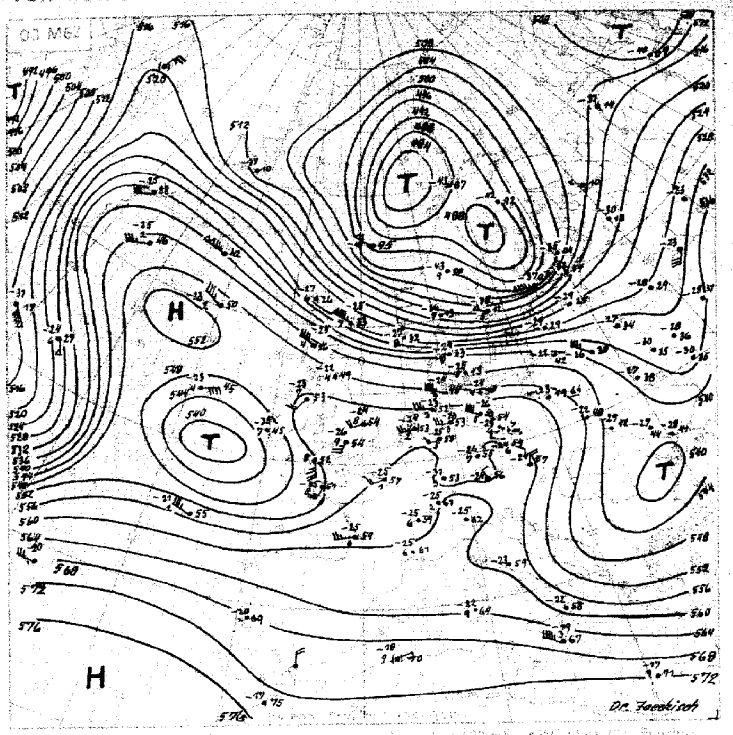

Relative Topographie 500/1000 mb mit Gerade Dekameter
21.2.-22.2. Relativtopographie 500/1000 mb, Isopot 2m

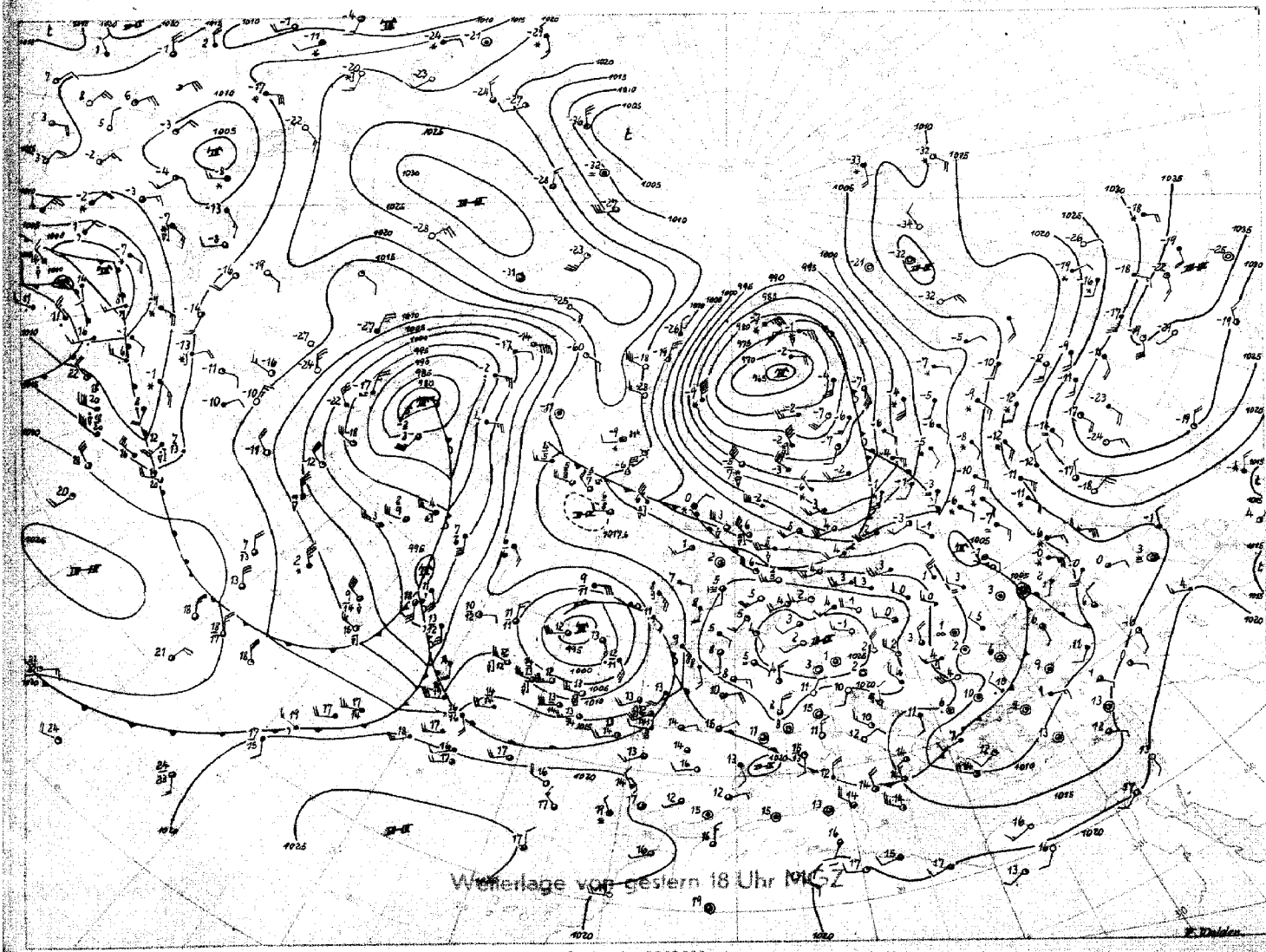

Wetterlage von gestern 18 Uhr MEZ

Stereogr. Proj. M.1:40000000 (60. Breitengrad)



Donnerstag 23. Februar 1950

Zwei Frontalzonen beherrschen heute die Wetterlage. Eine nördliche, von Südgrönland über Südskandinavien bis ins Baltikum reichend, und eine südliche, die von der Ostküste Amerikas sich inzwischen bis über die Azoren hinaus ostwärts entwickelte.

An der nördlichen Frontalzone kam es über Nordfinnland zu neuer kräftiger Zyklogenese, und die zugehörige Kaltfront verlagerte sich zügig über die Ostsee bis ins Baltikum, wird aber über der Nordsee schon wieder rückläufig.

In der Rückseitenkaltluft verlagerte sich das sehr tiefe Druckzentrum seit gestern südwärts bis in den Lofotenraum. Mit Annäherung an die Frontalzone gelangt dieses Tief aber in die Westdrift und wird unter Auffüllung ostwärts ziehen. Ein neues Druckfallgebiet über Grönland deutet weitere Störungen entlang der nördlichen Frontalzone an.

Das gestern über Belgien gelegene und aus verhältnismäßig kalten Luftmassen aufgebaute Hochdruckgebiet wanderte ziemlich rasch bis nach Süddeutschland. Es beginnt jetzt abzubauen und zieht in Richtung Rumänien. Gleichzeitig dringt, mit Druckfall verbunden, wärmere Luft auf der Vorderseite des bei Irland gealterten Tiefs nordostwärts vor. Damit wird die subpolare Kaltluft über der Nordsee wieder rückläufig und Nordwestdeutschland gelangt zunächst unter den Einfluß milderer, maritimer Luftmassen. Das zur südlichen Nordsee ziehende Irlandtief kann sich unter Einbeziehung der über dem südlichen Nordmeer lagernden Kaltluft vertiefen, so daß danach ein Kaltluftvorstoß auch nach Mitteleuropa möglich erscheint.

Dr. Soltau

NACHDRUCK GEBÜHRENPFLICHTIG

Nr. 54a

Freie Atmosphäre
Temperatur, Feuchte, Wind

Donnerstag den 23. Februar 1950

hh: Höhe in Dm PP: Druck (Zehnermb) TT: Lufttemperatur (°C) TdTd: Taupunkttemperatur (°C) dd: Windrichtung (36teilig) ff: Windgeschwindigkeit (Knoten)

122 Jever 5m

Isobarenflächen – Höhe, Temperatur, Feuchte, Wind	22.2.50. 14h	22.2.50 20h	23.2.50. 02h	23.2.50. 08h
Zeit	22.2.50. 14h	22.2.50 20h	23.2.50. 02h	23.2.50. 08h
Druck (MB)	1023.7 mb	1022.9 mb	1020.2 mb	1016.7 mb
Bodendruck	1022 "	1022 "	1019 "	1015 "
Ortshöhe	700 m	700 m	800 m	600 m

PP	hh	TT	TdTd	dd	ff	hh	TT	TdTd	dd	ff	hh	TT	TdTd	dd	ff	hh	TT	TdTd	dd	ff
Boden mm		1	0	27	76		2	1	25	08		1	-1	25	10		1	-1	23	10
1000	-14.4	4	-1			-18.2	2	-2			-17.5	2	0			12.5	4	1		
950	67	1	-5	29	27	60	1	-5	27	24	59	1	-2	26	28	54	1	-2		
900	104	-3	-7	28	22	103	-3	-10	28	27	102	-2	-6	27	28	97	-1	-6	26	27
850	149	-3	-9	29	22	147	-5	-14	27	19	147	-4	-9	27	20	143	-2	-9	26	27
800	197	-3	-13	30	21	195	-2	-16	27	27	194	-4	-12	27	23	197	-4	-12	27	24
700	301	-9	-22	33	19	300	-8	-24	27	27	299	-8	-19	26	61	295	-7	-15	27	32
600	419	-16	-37	37	20	418	-17	-36	27	27	417	-14	-23	27	37	414	-15	-19	27	34
500	553	-27	-41	30	21	552	-25	-42	28	25	552	-24	-36	27	35	549	-24	-29	28	31
400	711	-37	-50	32	18	710	-34	-53	32	28	711	-37	-48	29	30	708	-34	-42	26	36
300	903	-54	.	33	29	901	-53	.	33	33	903	-53	.	30	31	901	-52	.	27	41
200	1156	-67	.	31	44	1155	-66	.	31	44	1155	-68	.	28	36	1155	-64	.	30	55
100	1496	-64	.	29	56	1585	-61	.	29	62	1584	-59	.	29	68	1587	-67	.	29	68

Markante Punkte – Druck in ganzen mb																				
	877	-6	-11	.	.	880	-3	-3	.	.	878	3	2	.	.	788	1	-2	.	.
	859	-5	-10	.	.	860	-6	-14	.	.	833	-5	-11	.	.	976	3	0	.	.
	784	-3	-14	.	.	812	-2	-15	.	.	774	-3	-13	.	.	922	-7	-4	.	.
	266	-62	.	.	.	550	-22	-36	28	27	563	-18	-23	.	.	884	-7	-6	.	.
	236	-63	.	.	.	232	-64	.	.	.	662	-17	-29	.	.	700	-5	-15	27	30
	186	-53	.	.	.	203	-65	.	.	.	550	-19	-30	27	36	725	-6	-14	.	.
	088	-55	.	.	.	195	-68	.	.	.	224	-66	.	.	.	650	-10	-16	27	33
						182	-64	.	.	.	194	-68	.	.	.	550	-21	-24	28	39
						150	-67	.	28	54	150	-62	.	30	60	539	-22	-26	.	.
						130	-68	.	30	56	130	-61	.	30	61	212	-64	.	.	.
						110	-60	.	30	59	110	-59	.	29	66	170	-62	.	29	59
						076	-61	.	.	.	090	-60	.	29	75	146	-58	.	.	.
																130	-60	.	29	61
																110	-57	.	29	66
																100	-57	.	29	68

Tropopause (m)	9800	m				11700	m				13600	m				11800	m			
Relative Topographie 300/500	350	Dm				344	Dm				351	Dm				352	Dm			
500/700	252	Dm				252	Dm				253	Dm				254	Dm			
700/850	283	Dm				282	Dm				282	Dm				282	Dm			
300/850	534	Dm				534	Dm				535	Dm				536	Dm			

419 Isertohn 258m

Isobarenflächen – Höhe, Temperatur, Feuchte, Wind	22.2.50. 14h	22.2.50 20h	23.2.50. 02h	23.2.50. 08h
Zeit	22.2.50. 14h	22.2.50 20h	23.2.50. 02h	23.2.50. 08h
Druck (MB)	1026.7 mb	1026.3 mb	1023.3 mb	1016.4 mb
Bodendruck	995 "	994 "	991 "	986 "
Ortshöhe	700 m	600 m	300 + 800 m	600 + 800 m

PP	hh	TT	TdTd	dd	ff	hh	TT	TdTd	dd	ff	hh	TT	TdTd	dd	ff	hh	TT	TdTd	dd	ff
Boden mm		4	1	27	85		2	2	00	00		-1	-2	00	00		1	-2	30	85
1000	23.4					20.9					18.3					14.2				
950	63	1	-1	28	07	63	1	-2	28	10	59	1	-2	28	10	55	0	-3	26	21
900	106	-3	-3	29	08	105	-4	-4	25	09	103	-2	-6	23	14	99	2	-5	23	17
850	151	-2	-4	30	09	150	-2	-5	26	09	148	-1	-9	24	16	145	1	-8	25	17
800	199	-5	-13	32	09	198	-3	-6	27	08	196	-1	-12	25	16	194	-1	-10	24	20
700	303	-9	-21	35	13	303	-7	-14	28	07	302	-7	-19	26	17	299	-6	-17	25	27
600	421	-16	-28	33	16	422	-15	-23	31	13	420	-16	-27	26	27	418	-15	-26	26	27
500	555	-27	-38	33	20	557	-26	-32	30	14	555	-25	-35	25	13	553	-24	-35	27	28
400	712	-40	-51	33	23	715	-37	-48	35	14	713	-38	-48	30	11	712	-35	-44	27	27
300	903	-52	.	33	40	909	-51	.	35	25	905	-54	.	32	20	906	-51	.	28	32
200	1159	-57	.	32	51	1165	-63	.	32	43	1156	-66	.	30	47	1161	-60	.	29	62
100	1602	-53	.	30	50			.	30	65	1586	-60	.	30	63					

Markante Punkte – Druck in ganzen mb																				
	873	-5	-5	.	.	866	2	-1	.	.	877	1	-2	.	.	860	0	-3	.	.
	840	-2	-9	.	.	881	-5	-5	.	.	838	1	-2	.	.	866	0	-3	.	.
	808	-5	-13	.	.	862	-2	-4	.	.	890	-1	-7	.	.	833	3	-5	.	.
	770	-5	-15	.	.	792	-2	-7	.	.	857	-7	-3	.	.	864	0	-8	.	.
	650	-11	-23	34	16	740	-5	-11	.	.	832	-2	-10	.	.	831	1	-8	.	.
	335	-50	.	.	.	750	-4	-10	27	07	818	0	-10	.	.	780	-3	-13	25	26
	325	-50	.	.	.	624	-12	-20	.	.	784	-2	-13	.	.	650	-11	-20	26	26
	240	-59	.	.	.	559	-19	-27	31	15	746	-2	-14	.	.	550	-20	-31	27	27
	215	-59	.	.	.	450	-22	-38	31	10	540	-23	-33	.	.	350	-41	.	27	37
	185	-57	.	.	.	346	-45	.	.	.	525	-22	-33	.	.	250	-59	.	28	37
	150	-54	.	30	54	329	-46	.	.	.	320	-41	.	.	.	220	-62	.	.	.
	140	-54	.	.	.	247	-57	.	.	.	250	-41	.	33	21	170	-59	.	29	66
	110	-53	.	30	54	230	-58	.	35	36	250	-63	.	30	27	156	-59	.	.	.
	090	-53	.	29	67	221	-63	.	.	.	190	-63	.	.	.					
	080	-54	.	.	.	190	-63	.	.	.	150	-64	.	30	25					

Tropopause (m)	10400	m				11000	m				11100	m				10900	m			
Relative Topographie 300/500	347	Dm				351	Dm				350	Dm				353	Dm			
500/700	253	Dm				254	Dm				253	Dm				253	Dm			
700/850	281	Dm				282	Dm				283	Dm				285	Dm			
300/850	534	Dm				536	Dm				536	Dm				538	Dm			

034 Schleswig-La. 20m

Isobarenflächen – Höhe, Temperatur, Feuchte, Wind	22.2.50 14h	22.2.50 20h	23.2.50. 02h	23.2.50 08h
Zeit	22.2.50 14h	22.2.50 20h	23.2.50. 02h	23.2.50 08h
Druck (MB)	1027.7 mb	1019.9 mb	1016.2 mb	1013.1 mb
Bodendruck	1019 "	017 "	10 15 "	10 11 "
Ortshöhe	600 m	500 m	700 m	600 m

PP	hh	TT	TdTd	dd	ff	hh	TT	TdTd	dd	ff	hh	TT	TdTd	dd	ff	hh	TT	TdTd	dd	ff
Boden mm		5	-1	27	20		3	1	25	20		3	3	25	19		3	2	24	12
1000	17.5	4	-1	28	27	16.0	3	1	27	32	12.9	2	1			10.6	1	1	26	27
950	59	-1	-4	28	28	57	-1	-1	28	35	54	1	0	27	39	52	0	-1	26	29
900	102	-4	-7	28	27	100	-4	-7	28	35	98	-2	-6	27	36	95	-2	-6	27	32
850	146	-7	-11	28	26	145	-4	-11	28	36	143	-5	-8	28	37	140	-6	-11	27	34
800	194	-8	-16	29	28	192	-3	-13	28	37	190	-8	-11	27	39	187	-8	-15	27	39
700	299	-8	-22	32	31	297	-9	-23	28	39	294	-8	-17	27	47	291	-8	-16	28	47
600	417	-17	-26	32	37	414	-16	-29	28	47	412	-16	-27	28	45	408	-15	-27	28	47
500	549	-26	-40	32	41	549	-25	-38	29	39	548	-24	-35	28	45	544	-23	-35	28	48
400	708	-32	-57	32	37	707	-34	-50	27	38	706	-37	-47	29	48	702	-38	-59	27	48
300	898	-52	.	34	39	899	-51	.	32	42	898	-52	.	30	47	893	-54	.	27	50
200	1149	-61	.	31	49	1156	-61	.	32	46	1150	-66	.	30	65	1144	-65	.	29	57
100	1584	-59	.	29	63	1589	-60	.	29	67	1576	-61	.	.	.	1574	-59	.	.	.

Markante Punkte – Druck in ganzen mb																				
	857	-8	-9	.	.	877	-6	-11	.	.	854	1	-4	.	.	870	-9	-15	.	.
	840	-2	-14	.	.	816	-2	-17	.	.	804	-5	-9	.	.	772	-6	-16	.	.
	255	-66	.	.	.	650	-23	-26	27	39	746	-6	-18	.	.	730	-8	-15	27	47
	253	-64	.	.	.	268	-58	.	.	.	682	-8	-19	.	.	724	-9	-14	.	.
	250	-64	.	.	.	650	-57	.	27	54	585	-17	-28	.	.	707	-8	-15	.	.
	220	-58	.	28	52	232	-59	.	.	.	549	-16	-30	.	.	650	-13	-27	28	42
	187	-57	.	.	.	250	-59	.	27	54	232	-68	.	.	.	626	-13	-35	.	.
	159	-58	.	29	47	230	-60	.	29	54	195	-69	.	.	.	450	-37	-44	28	47
	130	-59	.	28	47	070	-60	.	.	.	150	-62	.	.	.	350	-63	.	28	52
	090	-60	.	29	68						120	-67	.	.	.	274	-68	.	.	.
	080	-67	.	29	65						090	-62	.	.	.	186	-64	.	.	.
	070	-67	.	.	.						088	-67	.	.	.	178	-63	.	.	.
	060	-59	.	.	.						080	-63	.	.	.	150	-60	.	28	68
																130	-60	.	.	.
																075	-68	.	.	.

Tropopause (m)	10700	m				9800	m				10800	m				11100	m			
Relative Topographie 300/500	347	Dm				350	Dm				351	Dm				350	Dm			
500/700	252	Dm				252	Dm				254	Dm				253	Dm			
700/850	281	Dm				281	Dm				281	Dm				280	Dm			
300/850	533	Dm				533	Dm				536	Dm				533	Dm			

338 Hannover-La. 51m

Isobarenflächen – Höhe, Temperatur, Feuchte, Wind	22.2.50. 14h	22.2.50 20h	23.2.50. 02h	23.2.50. 08h
Zeit	22.2.50. 14h	22.2.50 20h	23.2.50. 02h	23.2.50. 08h
Druck (MB)	1024.6 mb	1023.9 mb	1021.5 mb	1017.8 mb
Bodendruck	1018 "	1017 "	1015 "	1011 "
Ortshöhe	600 m	500 m	300 + 500 m	300 m

PP	hh	TT	TdTd	dd	ff	hh	TT	TdTd	dd	ff	hh	TT	TdTd	dd	ff	hh	TT	TdTd	dd	ff
Boden mm		6	1	25	10		3	1	00	00		-1	-2	26	06		1	-1	18	04
1000	19.7	4	-1	27	14	19.7	3	-1	28	14	17.2	2	0	26	13	13.7	2	-1	23	15
950	63	1	-4	28	17	60	-1	-4	28	16	58	-1	-6	26	18	55	-2	-6	24	16
900	104	-3	-8	29	16	103	-4	-7	28	16	101	-4	-8	27	19	98	-2	-9	25	18
850	149	-4	-8	29	18	148	-4	-9	29	16	147	-1	-12	26	27	143	-1	-12	24	27
800	197	-5	-11	30	19	196	-4	-12	29	19	195	-2	-13	27	25	191	-3	-16	24	26
700	301	-9	-17	33	23	301	-9	-19	29	13	300	-7	-20	27	28	296	-8	-23	26	31
600	419	-15	-22	33	20	419	-17	-27	30	22	418	-16	-29	27	30	414	-16	-30	28	34
500	554	-26	-33	36	23	553	-26	-36	29	18	553	-23	-36	27	26	549	-23	-36	28	32
400	711	-38	-45	35	23	711	-38	-46	29	20	712	-37	-48	29	22	708	-37	-48	27	34
300	904	-53	.	35	23	902	-55	.	35	23	905	-53	.	32	30	902	-52	.	28	37
200	1157	-66	.	32	43	1153	-66	.	32	47						1155	-67	.	29	40
100	(1597)		.	30	55	1582	-63	.	29	60						(1584)		.	.	.

Markante Punkte – Druck in ganzen mb																				
	880	-6	-9	.	.	876	-6	-9	.	.	897	2	1	.	.	942	-2	-7	.	.
	835	-5	-11	.	.	836	-4	-8	.	.	832	-4	-9	.	.	841	-1	-6	.	.
	773	-5	-13	.	.	797	-4	-13	.	.	862	-1	-11	.	.	750	-6	-19	26	46
	676	-13	-27	.	.	667	-11	-22	.	.	841	-1	-13	.	.	650	-11	-36	27	34
	224	-64	.	.	.	650	-12	-23	30	60	763	-5	-18	.	.	650	-27	-34	28	36
	170	-58	.	.	.	266	-62	.	.	.	723	-5	-18	.	.	628	-23	-36	.	.
	130	-58	.	.	.	230	-64	.	.	.	565	-20	-33	.	.	495	-23	-36	.	.
						270	-69	.	.	.	524	-20	-35	.	.	450	-39	-43	27	37
						254	-66	.	.	.	280	-67	.	.	.	218	-67	.	.	.
						170	-62	.	27	47						170	-63	.	29	54
						150	-67	.	27	48						150	-61	.	29	49
						136	-67	.	.	.						130	-59	.	29	59
						130	-59	.	27	55						120	-59	.	.	.
						110	-62	.	29	52										

Tropopause (m)	10900	m				11200	m					m				11100	m			
Relative Topographie 300/500	350	Dm				350	Dm				351	Dm				353	Dm			
500/700	253	Dm				252	Dm				254	Dm				258	Dm			
700/850	281	Dm				282	Dm				282	Dm				282	Dm			
300/850	534	Dm				534	Dm				534	Dm				535	Dm			

Flugzeug

343 Celle 39 m.

Isobarenflächen – Höhe, Temperatur, Feuchte, Wind							
Zeit	23.2.50. 08h						
Druck (MB)	1018.1 mb						
Bodendruck	10 13 "						
Ortshöhe	600 m						
PP	hh	TT	TdTd	dd	hh	TT	TdTd
Boden mm		1	.				
1000	14.4	2	.				
950	56	1	.				
900	99	-2	.				
850	144	-2	.				
800	19.2	-3	.				
750	243	-5	.				
700	297	-8	.				
650	354	-10	.				
600	416	-14	.				
550	481	-19	.				
500	557	-23	.				
450	628	-29	.				
400	711	-37	.				
350	803	-46	.				
300	904	-53	.				
Tropopause (m)	.	m				m	
Relative Topographie 300/500	353	Dm				Dm	
500/700	254	Dm				Dm	
00/1000	283	Dm				Dm	
00/1000	537	Dm				Dm	

Klarheit: Je Ro. 550-530 mb. Direkte, anhaltende Nordostwestfrontzone 240-230 mb oder Durchgrenze 190 mb

Höhenwinde

dd: Windrichtung (36 teilig) ff: Windgeschwindigkeit (Knoten)

Ort	Roetgen	Roetgen	Quakenbrück	Roetgen	Göttingen
Zeit	22.2.50	23.2.50	23.2.50	23.2.50	23.2.50
Höhe (m)	dd ff	dd ff	dd ff	dd ff	dd ff
Boden	14 06	17 14	20 10	18 06	18 06
300	. .	. .	24 16	. .	20 14
600	17 02	18 20	24 18	19 14	21 24
900	. .	18 14	24 27	23 10	23 20
1200	. .	19 08	25 20	21 08	24 24
1500	. .	21 14	23 27	23 16	24 26
1800	. .	21 18	24 27	23 18	24 24
2100	24 06		26 27	23 24	25 20
2400	26 08		26 30	23 26	25 24
2700	01 10		26 33	24 26	26 24
3000	24 12		25 27	24 30	26 26
3600	33 10		26 26		26 30
4200	32 14		26 27		26 32
4800	33 18				27 32
5400					28 28
6000					27 34
6600					24 34
7200					26 32
7800					26 28
8400					26 30
9000					26 28
9600					26 28
10200					Schatt
12000					96 00 m
13500					
15000					

Täglicher Wetterbericht

Herausgegeben vom Meteorologischen Amt für Nordwestdeutschland
Zentralamt für die Britische Zone
Hamburg 4, Bernhard-Nochtstr. 76

Jahrgang 75 Nr. 55a — Bezugspreis je Monat 10 DM einschl. Postzustellgebühr — Freitag den 24. Febr. 1950

gestern 12 Uhr MGZ

Landstationen	Höhe (NN)	iiiTdTd	Nddff	VVwwW	PPPTT	$N_hC_hC_mC_H$	$6a_xapp$	$8N_sCh_sh_s$	$8N_sCh_sh_s$	
List/Sylt	16	020 e4	82516	4e022	e92e5	864--	6e815	88e1e		See 2
Husum	13	029 e2	72524	4e032	e99e4	5557-	6e721			
Cuxhaven	2	131 e1	82216	4e022	122e4	4557-	6e724			
Norderney	13	113 e1	72312	25e12	119e4	756--	64924			
Emden	6	203 e1	42113	4e032	126e4	45652	6e729			
Jever	5	122 ee	72412	4e022	124e4	e0976	6e823			
Flensburg	41	033 e2	82320	4e022	e87e4	863--	6-721			
Schleswig-La.	20	034 e1	72422	64e22	1e3e4	7e77-	6e718	87597		
Kiel	8	045 e2	62618	4e022	1e8e5	656--	6e722			
Lübeck	13	156 51	82320	5e022	121e4	6567-	6e722			
Hamburg-Fu.	14	147 51	72313	32e22	125e4	e097-	6e723	87481		
Lathen	8	204 e2	82125	17e22	139e5	e0977	61927			
Bramsche	86	316 51	72e12	3e022	139e4	e0977	61924			
Bremen	3	224 51	82411	251e2	137e4	e0947	6e827	83481		
Hannover-La.	51	338 51	82510	81e3a	193e6	e0917	64927			
Lüneburg	28	244 52	72209	81e12	132e4	757--	6e827			
Donnenberg	50	253 51	72514	4e032	139e4	1145-	6e729			
Braunschweig	82	348 51	22314	6e01e	15e05	e09e2	6e729			
Göttingen	151	444 53	61816	75e22	155e4	e0932	6e826			
Bocholt	22	406 e1	61845	15e12	133e5	e0932	6e73e			
Gütersloh	70	320 51	623e8	48e21	15e06	ee948	6e73e			
Salzuflen	96	325 53	72ee2	6e022	139e5	ee948	61929			
Bückeburg	67	330 ee	8231e	56e32	143e6	ee947	68929	82483		
Iserlohn	258	419 56	62ee5	8e02e	141e6	ee948	6e729	81484		
Essen-Mülheim	120	410 51	81811	81e22	141e4	ee947	6e73e			
Roetgen	463	503 54	722e9	8e022	128e5	ee948	6e736	82495		
Bonn	62	512 51	711e9	2ee22	154e5	ee948	6e727			
Alt-Astenberg *	780	427 54	62114	81e22	212e1	ee948	6e725			
Braunlage *	607	452 53	722e9	81e2e	4e7e1	ee942	61923			
Feuerschiffe		iiiTdTd	Nddff	VVwwW	PPPTT	$N_hC_hC_mC_H$	$1d_vd_vd_v/R_w$	3RRT$_5$T$_5$	6/app	
F-Schiff S2	o	001 e4	82315	97e22	1e1e5	ee97-	12323	-----	6-824	
" " Elbe 1	o	005 e1	82324	97e22	119e3	4742-	12323	-----	6-189	
" " P11	o	004 e4	82320	98e22	1e9e4	e092-	12334	-----	6-823	
" " Fehmarnbelt	o	006 e1	52218	97e11	e95e3	ee89-	12221	-----	6-818	

gestern 18 Uhr MGZ

iiiTdTd	Nddff	VVwwW	PPPTT	$N_hC_hC_mC_H$	$6a_xapp$	7RRT$_6$T$_6$	$8N_sCh_sh_s$	$8N_sCh_sh_s$	
020 e3	82414	3ee22	e48e4	863--	6e818	7ee6	88ee9		See 2
029 e2	82519	15ee2	e5504	6637-	61717	7974			
131 e1	82311	3ee22	e7504	4557-	6e717	7ee05			
113 e3	82312	3ee22	e7205	ee97-	6e825	7ee05			
203 e2	62214	25e12	e7905	ee97-	6e817	7ee06			
122 e1	82309	4ee22	e7604	ee97-	6e82e	7ee07			
033 e3	82412	25e22	e4704	652--	6e72e	7ee04			
034 e2	82516	32e22	e5904	854--	6e717	7ee05			
045 e2	82719	3ee22	e6204	853--	6e616	7ee05			
156 e1	82419	3ee22	e7504	863--	6e719	7ee05			
147 ee	72308	2ee22	e7454	ee97-	6e821	7ee06	87581		
204 e1	82202	25e12	e9104	ee917	6e617	7ee08			
316 e1	72702	25e22	e9203	ee977	61718	7ee06			
224 51	82307	4ee52	e8402	ee977	6e819	7ee06	82483		
338 51	82304	5ee22	e8604	ee91-	6e618	7ee07			
244 51	72305	81e22	e8204	757--	6e62e	7ee06			
253 51	82503	5e132	e8603	3565-	6162e	7ee06			
348 51	82ee6	2ee2e	e9504	ee977	6e618	7ee07			
444 52	81606	98e22	1ee04	ee917	61712	7ee08			
406 e2	82603	2ee32	e9204	3567-	61614	7ee06	83634		
320 51	82506	4ee22	1e4e4	ee91-	61619	7ee08	88583		
325 52	82304	2ee22	e8805	ee91e	61618	7ee07			
330 e2	82306	4ee22	e9904	ee917	6e716	7ee07	84581		
419 53	82ee5	5ee22	e9905	ee97-	61814	7ee06			
410 ee	82ee7	2ee22	e9505	ee97-	61714	7ee06			
503 51	72408	6ee22	1ee03	ee97-	61606	7ee05			
512 e1	71802	3ee22	1e507	ee97-	61613	7ee08			
427 54	72214	8ee12	17ee0	ee972	66713	7ee02	84599		
452 54	82403	97e22	35906	ee977	65616	7ee03			Schnee 4 cm
iiiTdTd	Nddff	VVwwW	PPPTT	$N_hC_hC_mC_H$	$1d_vd_vd_v/R_w$	3RRT$_5$T$_5$	6/app		
001 e5	82414	97e22	e6006	ee97-	12431	3005e	6-815		
005 e3	81313	96e22	e7904	4552-	12321	3ee00	6-808		
004 e4	82416	97e22	e6805	ee92-	12433	3ee00	6-815		
006 e1	82514	96e32	e5204	8062-	125-1	3ee02	6-817		

heute 0 Uhr MGZ

Landstationen	Höhe (NN)	iiiTdTd	Nddff	VVwwW	PPPTT	$N_hC_hC_mC_H$	$6a_xapp$	$8N_sCh_sh_s$	$8N_sCh_sh_s$	
List/Sylt	16	020 e1	8e42e	98e06	e27e2	864--	62611	88e12		See 1
Husum	13	029 e3	82715	1e616	e3ee4	872--	64613	88e05		
Cuxhaven	2	131 e2	82414	4e625	e46e3	864--	6e718			
Norderney	13	113 e2	82615	81616	e58e4	876--	649e9			
Emden	6	203 e2	82412	3ee22	e68e4	ee92-	6e8e4			
Jever	5	122 e2	82512	3e612	e51e3	876--	6e714			
Flensburg	41	033 e3	82914	26616	e19e4	872--	6e814			
Schleswig-La.	20	034 e3	82518	16606	e26e4	873--	6e816			
Kiel	8	045 e3	82513	3ee26	e31e3	864--	6e718			
Lübeck	13	156 ee	82514	3ee22	e46e3	863--	6e719			
Hamburg-Fu.	14	147 ee	82510	32e22	e47e3	857--	6e817	88600		
Lathen	8	204 e1	82405	25e32	e67e3	ee92-	6e711			
Bramsche	86	316 e1	82505	3ee32	e75e2	ee92-	6e8e8			
Bremen	3	224 ee	82510	3e1ee	e59e2	ee978	6e815	8558e	82286	
Hannover-La.	51	338 51	52504	5ee11	e6ee3	ee92-	6e713			
Lüneburg	28	244 51	72405	5ee31	e53e2	ee97-	61619			
Donnenberg	50	253 51	12510	4ee12	e57e1	ee94e	6e718			
Braunschweig	82	348 51	82309	96e22	e67e3	ee97-	6e713			
Göttingen	151	444 ee	82e11	97e22	e77e3	2e97-	6e712			
Bocholt	22	406 e1	81805	95e22	e73e3	865--	6e71e			
Gütersloh	70	320 e1	82305	19e32	e82e3	ee97-	64605	88682		
Salzuflen	96	325								
Bückeburg	67	330 e1	82312	32e32	e79e4	866--	6e8e9	88e45		
Iserlohn	258	419 51	82504	3ee22	e84e2	7567-	6e7e8			
Essen-Mülheim	120	410 e1	52ee8	4ee31	e78e3	ee956	6e8e9			
Roetgen	463	503 e2	82209	4e612	e83e3	864--	6e7e9	88e16		
Bonn	62	512 ee	8ee0e	96e22	e85e2	863--	6e7e9			
Alt-Astenberg *	780	427 53	72512	97e22	15e51	ee97-	64707			
Braunlage *	607	452 52	724e8	96e17	3366e	763--	61613			
Feuerschiffe		iiiTdTd	Nddff	VVwwW	PPPTT	$N_hC_hC_mC_H$	$1d_vd_vd_v/R_w$	3RRT$_5$T$_5$	6/app	
F-Schiff S2	o	001 e4	92214	97617	e33e5	-----	12231		6-818	
" " Elbe 1	o	005 e3	82513	95636	e4ee4	9----	125--		6-82e	
" " P11	o	004 e3	82412	97515	e41e5	9----	12433		6-817	
" " Fehmarnbelt	o	006 e2	82518	97615	e21e3	ee62-	125--		6-818	

heute 6 Uhr MGZ

iiiTdTd	Nddff	VVwwW	PPPTT	$N_hC_hC_mC_H$	$6a_xapp$	7RRT$_6$T$_6$	$8N_sCh_sh_s$	$8N_sCh_sh_s$	
020 51	8ee00	99e27	e23e1	3642-	613e1	7e1e1	88599	83612	See 1
029 52	8e9e5	1e736	e2251	873--	6914	7e451	88ee7		Schnee 2 cm
131 e3	82411	4e676	e26e3	873--	617e7	7e2e3	887e7		
113 e2	82ee7	5e616	e24e4	875--	61909	7e204			
203 e2	82ee8	2e616	e34e3	874--	61711	7919e3			
122 e2	82506	25616	e27e3	874--	6191e	7e1e2			
033 53	82e23	98e27	e15e1	865--	61904	7e1ee			
034 ee	8e504	e8737	e25ee	873--	66506	7e3ee			
045 51	8e2e3	e7737	e27ee	873--	66306	7e451			
156 e2	82809	25616	e28e2	873--	61705	7e1e2			
147 e1	82319	13616	e24e2	856--	61709	794e2	88640		
204 e1	81902	51e22	e39e3	ee92-	62817	7ee03			
316 e1	82202	3ee22	e42e3	ee92-	61722	7ee02			
224 e1	82508	32602	e3503	864--	61812	7912	88e15		
338 ee	62502	5ee22	e37e3	4571-	6e812	7ee02			
244 ee	82406	2ee32	e34e2	856--	6e709	7ee01			
253 ee	92516	3ee22	e39e2	ee97-	618e8	7ee01			
348 51	72308	5ee22	e47e3	6567-	6e7e4	7ee03			
444 e1	82ee6	96e22	e56e3	3547-	6e813	7ee02			
406 e4	82ee7	54616	e31e5	874--	61719	7e1e3	88e1e		
320 e2	82ee5	1e216	e51e3	5742-	61917	-----	8e136	88756	
325 ee	82305	1e216	e42e3	5642-	61815	7913	85e17		
330 e1	82e11	4e216	e51e3	856--	61815	757e3	8864e		
419 e3	82705	3e616	e51e4	865--	61715	795e2			
410 e5	82113	2e612	e43e6	5732-	61816	712e3	86ee8		
503 e6	82405	15616	e55e5	7622-	61711	7e7e3	87ee5		
512 e5	8ee00	96616	e57e7	863--	61613	7e3e4			
427 e1	92313	-3477	133e1	9-e--	66711	79751			Schnee 4 cm
452 57	82405	94732	31951	872--	69911	7e151			Schnee 1 cm
iiiTdTd	Nddff	VVwwW	PPPTT	$N_hC_hC_mC_H$	$1d_vd_vd_v/R_w$	3RRT$_5$T$_5$	6/app		
001 e5	9e5e9	97615	e21e6	-----	145-	397ee	6-3ee		
005 e3	8e513	97616	e16e4	9----	1ee--	30351	6-8e9		
004 e1	8e816	97687	e28e2	9----	1e832	3e355	6-3e1		
006 51	8e7e8	98e27	e11e2	8052-	127-e	3e151	6-4e1		

23. Februar 1950 — Deutsche Schiffsmeldungen (Schlüssel: YQL$_0$L$_0$L$_0$L$_0$ L$_0$L$_0$L$_0$GG Nddff VVwwW PPPTT $N_hC_hC_mC_H$)

Ostmark	53658	e94ee	72944	97e32	86951	Lofoten	53693	15ee7	51418	98e31	74353	Baumgarten	5e593	e2e17	432'8	97851	e91e3
Wiesbaden	5e633	212ee	33ee9	97e11	17eee	Beeckler	5e634	21811	1e4e5	99e1e	17e54	Ostpreussen	5e617	12417	6e3e9	98e58	14e51
Marburg	537e2	172ee	82213	959e8	76852	Baumgarten	5e598	e3811	73613	97861	e88e3	Berlin	5e587	e1217	53418	97e21	e72e2
Neptun	53693	155ee	82524	94837	77653	Harmed	53527	e4512	922e9	97e5e	115e5	Behrens	53568	e2717	73213	97e32	e35e6
Nordenham	537e3	172ee	32218	97718	76e51	Berlin	5e582	ee312	83418	98e22	e7ee5	Buse	5e615	1e823	834e9	96e32	128ee
Marienburg	53686	123e5	81836	95187	679ee	Frithjof	53588	e3312	8343e	94737	e51e4	Gotland	53612	e4123	63418	97278	974e2
Berlin	53777	e1ee7	72924	97e22	e27e6	Lecklan	5e36e	e5612	42713	97e31	24316	Baumgarten	5e586	ee523	236e9	98e1e	e71e3
Baumgarten	5e6e3	e56e7	83613	98e22	e91e3	Behrens	53562	e3712	13213	97e1e	e67e7	Lofoten	53693	15e23	631e5	98e31	78eee
Ostpreussen	5e61e	e98e7	8e118	98e22	11ee1	Sandt	53564e	e6e11	72852	97188	848e3	Fiehr	537e2	17223	729e5	99e32	76852
Weser	53548	e59e2	32418	96e32	118e6	Ostpreussen	5e613	11312	7e313	98851	13851	Berlin	5e595	e2323	631e9	97ee2	e82ee
Lecklan	5e361	e45e6	e2718	98eee	2e215	Wiesbaden	5e633	21212	2e513	98e1e	16255						
Helgoland	5e437	e32e7	82421	97e22	16213	München	5e534	21811	1e713	98e1e	18654	Schaan	53641	e5923	53337	97268	9e3e1
Sandt	53646	e68e7	72652	97188	819e2	Wiesbaden	5e633	21218	ee718	981ee	14552	Ostpreussen	5e622	14623	834e5	98ee2	14e51
Bremen	5e632	215e7	1e1e5	98e2e	18e55	Duisburg	5e634	21517	ee7e9	99e2e	15752	Bremerhaven	53553	e6423	85309	97e5	e39e6
Fiehr	537e2	172e5	41818	98268	77154	Frithjof	53592	e3618	63418	96e11	e4ee1	Frithjof	53592	e4e23	63518	96e11	e29e1

*Luftdruckwert auf Stationshöhe reduziert

Alle Zeitangaben in mittlerer Greenwicher Zeit (MGZ)

Höhenwetterlage von heute früh

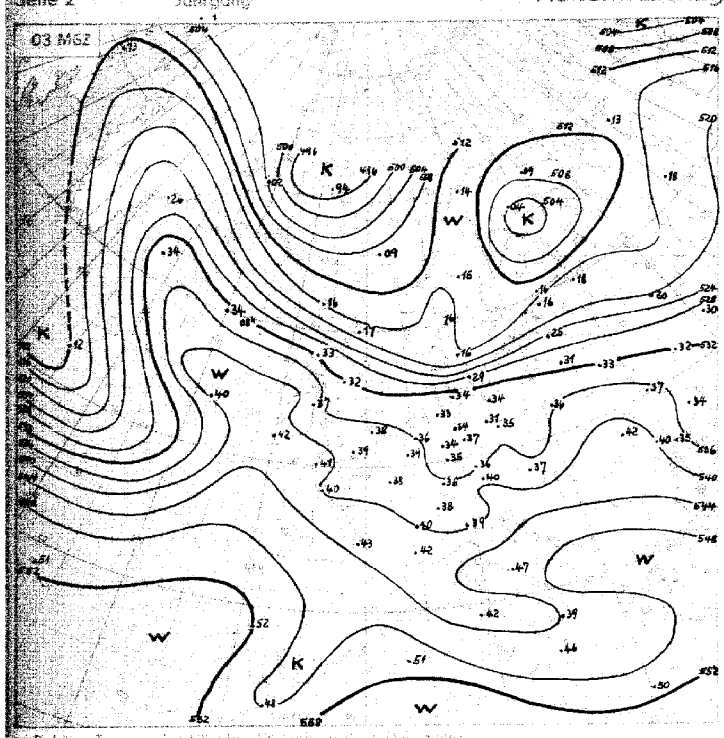

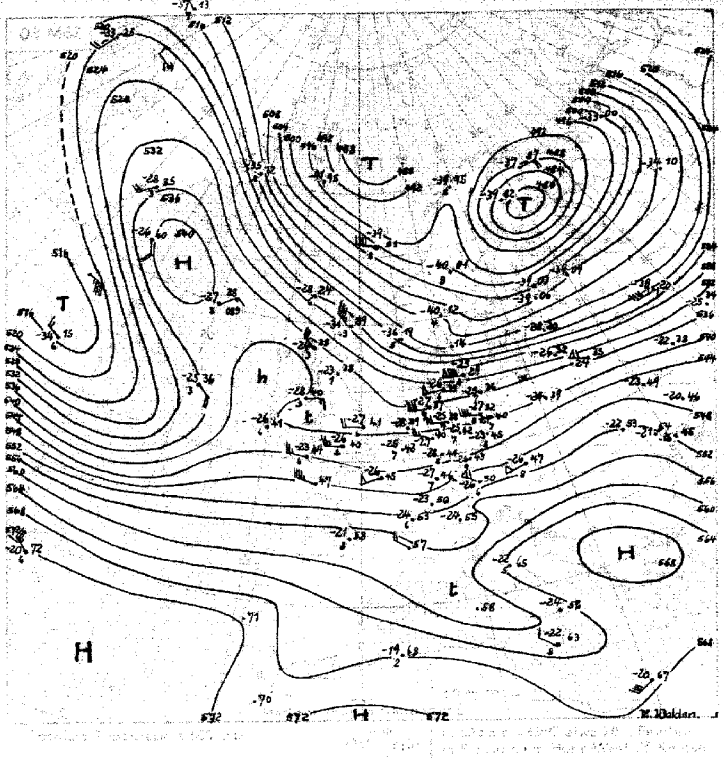

Relative Topographie 500/1000 mb
20.-28.2. Dekadenmittel Nord

531

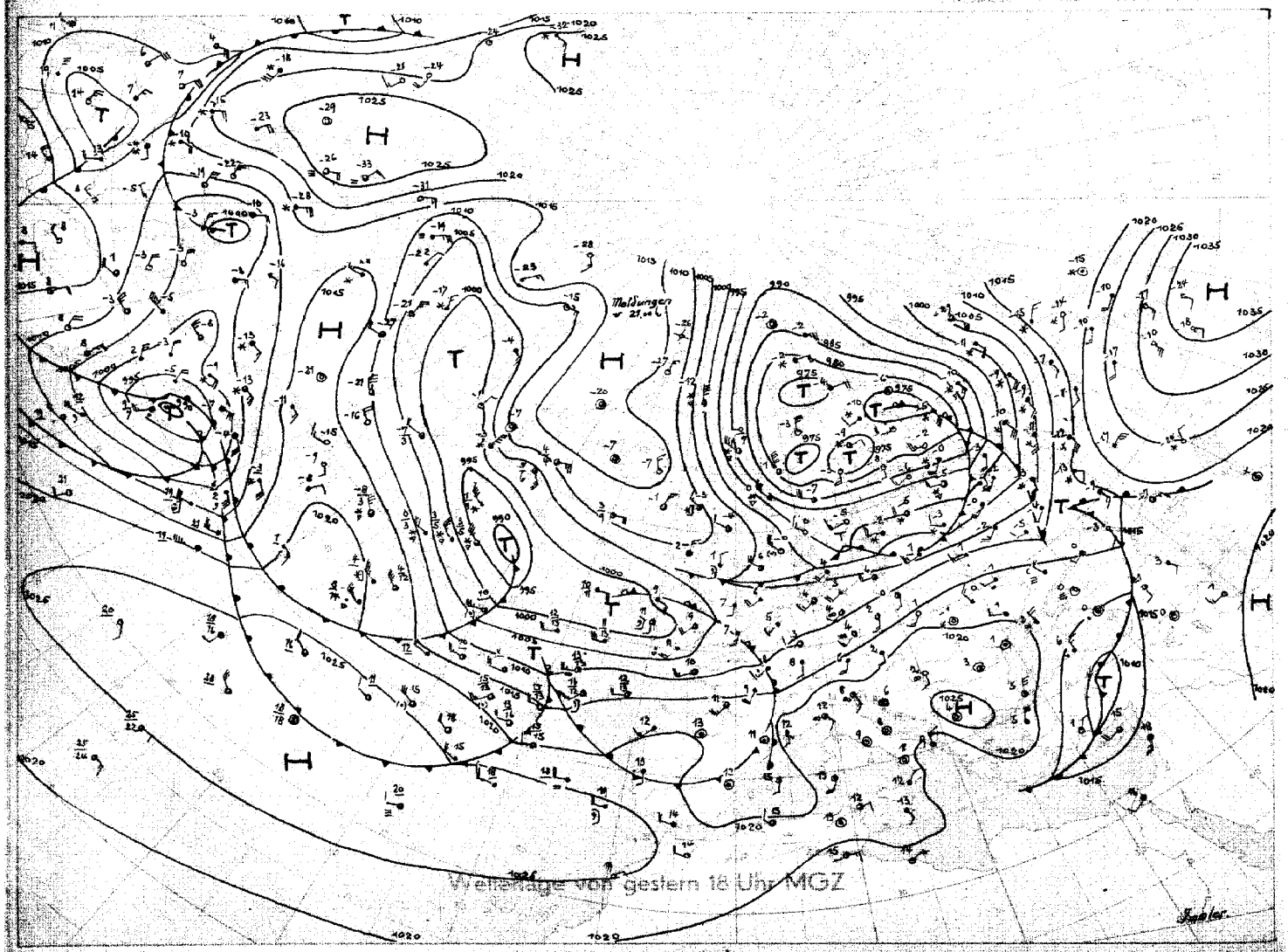

Wetterlage von gestern 18 Uhr MGZ

Stereogr. Proj. M.1:40000000 (od. Drehungen)

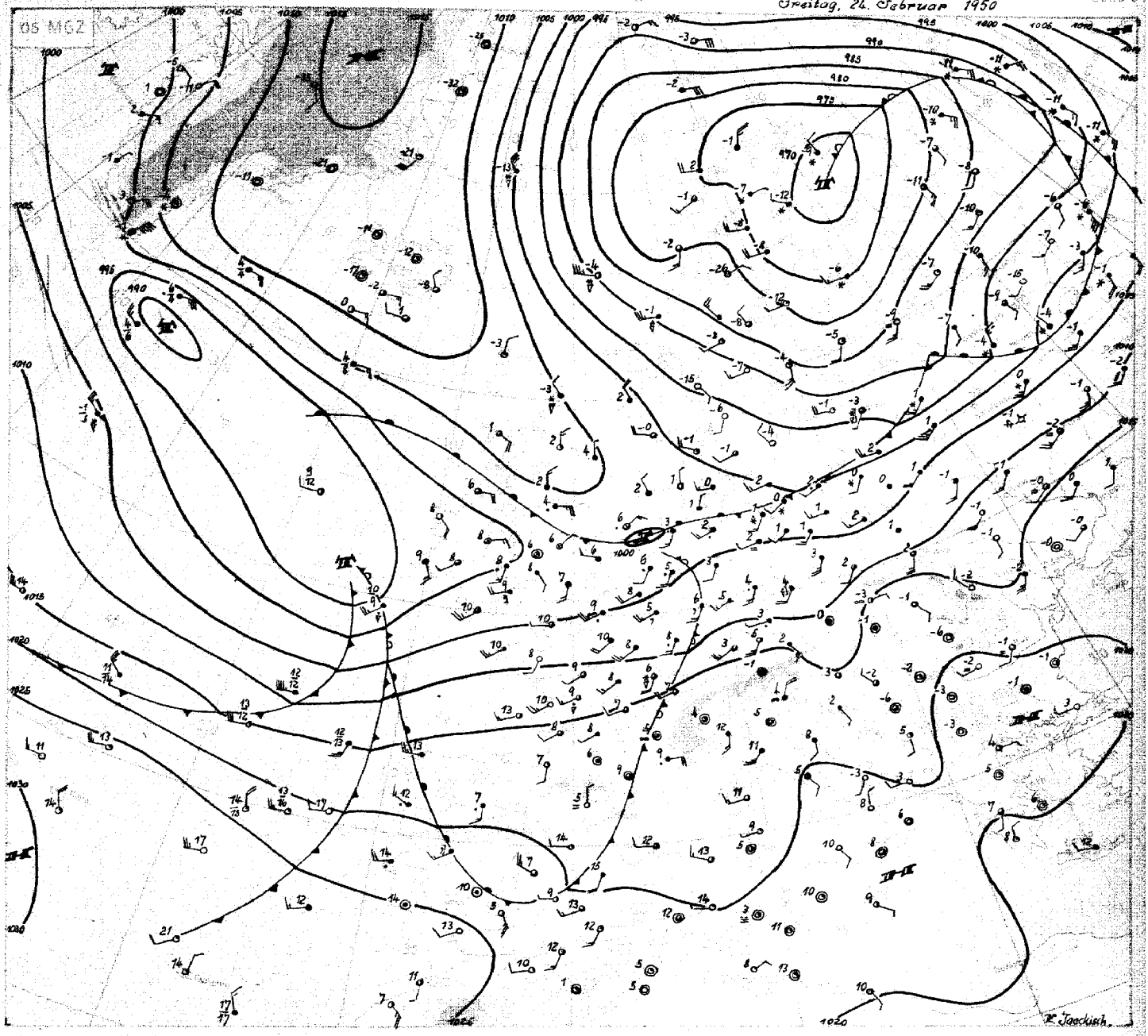

Freitag 24. Februar 1950

Das umfangreiche Tiefdruckgebiet über Nordeuropa hat sich in seinem Westteil zwar um etwa 15 mb aufgefüllt, ist aber noch das beherrschende Druckgebilde für Europa. Nach Durchzug einer gestern über der Nordsee angedeuteten Welle konnte die über das Nordmeer vorstossende Kaltluft, über der Nordsee divergent ausfließend, noch südwärts an Raum gewinnen, und hat heute früh die innere Deutsche Bucht erreicht. Sie hat Schleswig heute in der Zeit zwischen 02 und 08 Uhr MGZ überschritten und bis 08 Uhr in einer 1000 m mächtigen Schicht eine Abkühlung um 5 Grad bewirkt. Nördlich der Front gehen Schneefälle nieder, die z.T. auf passive Hebung feuchterer Luftmassen zurückzuführen sind, welche in der Höhe mit der inzwischen über Frankreich bis Westdeutschland vorgedrungenen Okklusion herangeführt worden sind. Nach Durchzug dieser Störung wird die Kaltluft über dem norddeutschen Flachland heute noch etwas nach Süden vorankommen, dürfte aber morgen mit Annäherung des südwestlich Irlands gelegenen Tiefausläufers wieder rückläufig werden.

Das mittelatlantische Tiefdrucksystem zeigt eine geringe Verlagerung nach Norden. So ist das Wetterschiff auf 53°N 36°W, heute in den Bereich der gestern noch südlich davon gelegenen Kaltluftzunge gelangt, wie die um 11 Grad gesunkene troposphärische Mitteltemperatur zeigt. Im ganzen gesehen liegt in der Entwicklung der Großwetterlage nur geringe Bewegung, so dass mit einem raschen Wechsel des Witterungscharakters über Nordwestdeutschland zunächst noch nicht zu rechnen ist.

Dr. Jaeckisch

Nr. 559

Freie Atmosphäre
Temperatur, Feuchte, Wind

Freitag den 24. Februar 1950

hh: Höhe in Dm PP: Druck (Zehner-mb) TT: Lufttemperatur (°C) T/Td: Taupunkttemperatur (°C) dd: Windrichtung (36 teilig) ff: Windgeschwindigkeit (Knoten)

122 Jever 5m

	Zeit	23.2.50 14	23.2.50 14	24.2.50 02	24.2.50 08
	Druck(NN)	1010.4 mb	1007.2 mb	1004.4 mb	1002.5 mb
	Bodendruck	1010 "	1006 "	1004 "	1002 "
	Ortshöhe	900 m	1000 m	900 m	900 m
Isobarenflächen Höhe, Temperatur, Feuchte, Wind	PP	hh TT T/Td dd ff	hh TT T/Td dd ff	hh TT T/Td dd ff	hh TT T/Td dd ff
	Boden m m	5 0 23 14	5 7 23 12	3 7 23 09	4 3 35 04
	1000	8.5 6 7 . .	6.8 4 7 . .	3.5 3 7 . .	5.4 1 3 . .
	950	50 2 -4 25 20	47 4 -3 22 24	45 1 -7 25 26	44 1 0 25 12
	900	94 0 -8 27 20	91 1 -6 27 23	88 -1 -5 26 29	87 -2 -2 27 11
	850	139 -4 -12 27 20	137 -3 -11 27 20	134 -4 -9 27 35	132 -3 -4 28 09
	800	187 -2 -13 27 26	186 -4 -13 26 27	181 -6 -6 28 33	180 -5 -7 27 14
	700	292 -8 -13 27 24	289 -7 -7 27 27	285 -9 -10 29 24	284 -9 -10 28 29
	600	413 -14 -19 27 34	408 -16 -18 26 26	403 -12 -21 28 37	402 -11 -18 27 33
	500	547 -24 -28 26 36	543 -25 -28 27 30	537 -27 -31 27 39	536 -27 -31 28 38
	400	707 -34 -39 27 38	701 -38 -42 27 33	694 -38 -46 27 38	694 -37 -43 28 39
	300	903 -51 . 27 41	893 -53 . 25 36	886 -53 . 28 33	887 -51 . 29 44
	200	1187 -65 . 26 55	1147 -60 . 27 49	1140 -62 . . .	1142 -53 . 28 48
	100	1593 -56 . . .	1583 -57 . 28 70		1583 -57 . 28 63
Markante Punkte Druck in ganzen mb		990 5 0 . .	987 4 7 . .	764 -7 -8 . .	750 -5 -6 28 26
		972 3 -2 . .	955 4 0 . .	950 -7 -7 28 25	650 -12 -14 27 32
		956 2 0 . .	872 -6 -14 . .	744 -6 -7 . .	550 -22 -23 28 36
		843 -3 -13 . .	774 -4 -11 . .	650 -12 -15 29 33	450 -32 -37 28 39
		872 -37 -42 . .	698 -57 . . .	550 -22 -27 28 39	444 -37 -42 . .
		594 -53 . . .	641 -61 . . .	450 -32 -36 27 38	391 -38 -44 . .
		488 -52 . . .	484 -59 . . .	350 -46 . 27 40	264 -58 . . .
		476 -56 . . .	474 -57 . . .	277 -57 . . .	232 -62 . . .
		356 -54 . . .	730 -59 . 39 68	236 -62 . . .	215 -59 . . .
		227 -62 . . .	047 -62 . . .		130 -67 . 28 58
		177 -67 . . .			084 -57 . . .
		147 -64 . . .			
		087 -67 . . .			
		125 -58 . . .			
		94 -56 . . .			
Tropopause (m)		10900 m	10500 m	10500 m	10500 m
Relative Topographie	300/500	3555 Dm	350 Dm	350 Dm	351 Dm
	500/700	2554 Dm	254 Dm	252 Dm	252 Dm
	700/1000	1884 Dm	283 Dm	287 Dm	282 Dm
	500/1000	538 Dm	537 Dm	533 Dm	534 Dm

419 Iserlohn 258m

	Zeit	23.2.50 14	23.2.50 20	24.2.50 02	24.2.50 08
	Druck(NN)	1012.1 mb	1009.3 mb	1007.6 mb	1004.3 mb
	Bodendruck	980 "	978 "	976 "	973 "
	Ortshöhe	1700 m	1700 m	1700 m	1700 m
Isobarenflächen Höhe, Temperatur, Feuchte, Wind	PP	hh TT T/Td dd ff	hh TT T/Td dd ff	hh TT T/Td dd ff	hh TT T/Td dd ff
	Boden m m	6 2 23 05	4 0 24 04	0 . 27 08	6 5 35 09
	1000	9.8	7.5	6.0	3.5 . . . .
	950	57 5 4 23 14	49 2 -2 24 35	48 3 -7 23 15	45 4 4 24 25
	900	96 7 -8 23 17	92 -2 -5 25 35	91 0 -3 25 24	89 3 3 25 30
	850	142 4 -9 24 25	138 -3 -8 26 28	137 -2 -5 26 29	132 7 -2 26 24
	800	192 2 -11 24 27	186 -7 -7 27 27	186 -3 -8 27 23	184 -2 -4 26 36
	700	297 -5 -18 24 33	290 -9 -13 25 30	289 -10 -13 28 32	289 -8 -13 26 36
	600	417 -14 -28 24 34	408 -18 -23 26 29	406 -17 -21 28 29	406 -18 -22 27 28
	500	553 -28 -34 25 28	543 -26 -32 25 28	540 -27 -30 28 25	540 -28 -34 27 23
	400	722 -35 -45 26 33	700 -39 -44 25 24	697 -38 -42 28 27	696 -41 -44 27 27
	300	908 -53 . 25 37	892 -54 . 24 27	889 -54 . 27 37	886 -56 . 27 24
	200	1162 -62 . 26 46	1148 -57 . 27 45	1145 -56 . 27 47	1144 -55 . 28 50
	100	1599 -58 . 29 66	1584 -61 . 29 68	1584 -59 . 28 62	1586 -55 . 28 60
Markante Punkte Druck in ganzen mb		972 7 -2 . .	838 0 -6 . .	838 -2 -8 . .	940 4 4 . .
		899 7 -9 . .	872 0 -6 . .	874 -2 -7 . .	850 2 2 . .
		817 +4 -7 . .	818 -52 . . .	650 -13 -16 28 28	857 7 -2 . .
		770 -7 -14 . .	726 -58 . . .	550 -22 -26 28 29	768 -4 -6 . .
		550 -7 -13 . .	788 -56 . . .	450 -32 -36 27 29	742 -7 -9 . .
		576 -17 -30 . .	750 -54 . 28 60	350 -44 . 28 37	720 -7 -11 . .
		550 -17 -29 . .	720 -57 . . .	820 -52 . . .	662 -12 -18 . .
		477 -26 -37 . .	682 -61 . . .	877 -57 . . .	644 -12 -18 . .
		285 -56 . . .		328 -57 . . .	373 -50 . . .
		274 -56 . . .		238 -60 . . .	277 -57 . . .
		253 -61 . . .		207 -56 . . .	220 -57 . . .
		218 -64 . . .		730 -58 . 28 64	168 -54 . . .
		277 -64 . . .		090 -62 . 28 68	770 -55 . 28 44
		150 -57 . 26 56		070 -67 . 06 28	090 -56 . 28 64
		55 -60 . . .			
Tropopause (m)		10800 m	10000 m	10500 m	9500 m
Relative Topographie	300/500	354 Dm	349 Dm	349 Dm	346 Dm
	500/700	256 Dm	252 Dm	251 Dm	251 Dm
	700/1000	287 Dm	283 Dm	283 Dm	285 Dm
	500/1000	543 Dm	535 Dm	534 Dm	536 Dm

034 Schleswig-La. 20m

	Zeit	23.2.50 14	23.2.50 20	24.2.50 02	24.2.50 08
	Druck(NN)	1008.5 mb	1004.8 mb	1002.8 mb	1002.7 mb
	Bodendruck	1006 "	1002 "	1000 "	1000 "
	Ortshöhe	800 m	800 m	900 m	m
Isobarenflächen Höhe, Temperatur, Feuchte, Wind	PP	hh TT T/Td dd ff	hh TT T/Td dd ff	hh TT T/Td dd ff	hh TT T/Td dd ff
	Boden m m	4 2 25 20	4 2 25 20	4 3 27 10	-1 -1 . . .
	1000	6.8 4 2 26 29	3.8 4 3 24 27	3.6 4 3 27 10	2.2 -1 -1 . .
	950	48 1 -1 26 28	45 1 1 27 25	43 2 1 28 25	43 -4 -7 03 12
	900	92 -1 -5 27 29	88 -1 -6 28 28	87 -1 -7 29 26	85 -5 -9 35 08
	850	137 -4 -7 27 28	134 -4 -4 28 23	132 -4 -4 28 20	130 -7 -9 30 11
	800	185 -6 -8 27 35	184 -7 -7 28 28	180 -6 -7 28 20	177 -9 -10 27 22
	700	290 -8 -11 27 47	285 -8 -11 28 33	283 -10 -13 28 36	280 -14 -16 26 45
	600	408 -16 -21 27 43	403 -16 -18 27 45	401 -17 -23 28 45	396 -19 . 28 59
	500	543 -24 -30 28 44	538 -26 -29 27 49	535 -26 -32 26 50	529 -29 . 28 59
	400	702 -37 -44 28 50	696 -36 -41 28 54	693 -37 . 27 52	686 -40 . 28 66
	300	895 -52 . 28 50	890 -50 . 26 57	886 -52 . 28 43	877 -56 . 28 65
	200	1148 -64 . 27 73	1148 -62 . 26 56	1143 -60 . 28 54	1130 -57 . 28 63
	100	1581 -67 . . .	1579 -67 . . .	1576 -59 . . .	(1564) . . . .
Markante Punkte Druck in ganzen mb		990 1 1 . .	820 -5 -5 . .	900 3 2 . .	914 -6 -11 . .
		938 1 -4 . .	778 -8 -9 . .	957 3 1 . .	889 -4 -7 . .
		894 -2 -9 . .	767 -7 -13 . .	722 0 0 . .	682 -15 -17 . .
		784 -4 -9 . .	731 -8 -11 . .	725 -10 -11 . .	664 -14 . . .
		735 -4 -11 . .	706 -8 -11 . .	705 -10 -13 . .	650 -16 . 28 45
		223 -67 . . .	218 -67 . . .	550 -27 -27 27 49	245 -60 . . .
		150 -59 . 29 15	150 -62 . . .	481 -26 -33 . .	233 -63 . . .
		64 -62 . . .	770 -67 . 27 63	465 -30 -35 . .	226 -67 . . .
			730 -67 . 27 73	228 -63 . . .	140 -57 . . .
			090 -62 . . .	179 -57 . . .	136 -60 . . .
				150 -57 . 28 68	120 -58 . . .
				120 -59 . . .	104 -60 . . .
				088 -62 . . .	
Tropopause (m)		10800 m	11700 m	10600 m	10400 m
Relative Topographie	300/500	352 Dm	352 Dm	351 Dm	348 Dm
	500/700	254 Dm	253 Dm	251 Dm	250 Dm
	700/1000	282 Dm	281 Dm	282 Dm	249 Dm
	500/1000	536 Dm	534 Dm	534 Dm	537 Dm

338 Hannover-La. 51m

	Zeit	23.2.50 14	23.2.50 20	24.2.50 02	24.2.50 08
	Druck(NN)	1011.0 mb	1007.5 mb	1005.2 mb	1003.3 mb
	Bodendruck	1004 "	1001 "	999 "	997 "
	Ortshöhe	730 + 1400 m	1000 m	700 m	900 m
Isobarenflächen Höhe, Temperatur, Feuchte, Wind	PP	hh TT T/Td dd ff	hh TT T/Td dd ff	hh TT T/Td dd ff	hh TT T/Td dd ff
	Boden m m	7 0 20 04	3 2 23 04	3 0 24 06	3 2 28 03
	1000	8.8 7 -1 23 10	6.4 3 2 24 08	4.7	-2.4 . . . .
	950	57 5 -4 23 13	48 2 0 25 19	45 7 -2 27 15	39 7 -1 26 18
	900	94 -1 -8 24 17	88 -1 -4 26 20	89 -1 -4 27 23	82 -1 -3 27 20
	850	140 0 -10 26 27	136 -3 -9 27 18	134 -3 -12 27 22	128 -3 -5 27 22
	800	189 -1 -11 26 27	184 -1 -10 26 19	182 -6 -14 27 26	175 -4 -6 27 36
	700	294 -6 -18 26 37	289 -7 -17 25 29	286 -11 -17 26 35	280 -9 -17 28 34
	600	413 -16 -27 26 40	408 -15 -22 26 20	403 -16 -20 26 36	397 -17 -18 29 35
	500	549 -23 -32 26 36	543 -23 -28 26 30	538 -25 -29 27 38	537 -27 -28 28 40
	400	708 -36 -44 27 40	704 -35 -40 26 30	697 -37 -40 28 29	688 -39 -40 28 39
	300	903 -52 . 28 48	899 -51 . 24 47	891 -50 . 28 32	879 -54 . 28 36
	200	1148 -64 . 27 46	1156 -62 . 27 47	1148 -60 . 28 48	1134 -57 . 28 45
	100	1592 -60 . 29 69		1577 -61 . 28 76	(1574) . . . .
Markante Punkte Druck in ganzen mb		918 0 -7 . .	915 4 2 . .	917 -9 -16 . .	918 -4 -6 . .
		865 -1 -9 . .	866 -3 -8 . .	873 -13 -17 . .	850 -22 -43 29 38
		836 -1 -10 . .	829 -3 -11 . .	827 -13 -17 . .	850 -33 -33 28 36
		550 -19 -29 27 39	779 -7 -14 . .	550 -26 -34 27 33	850 -42 . 28 36
		438 -62 . . .	750 -3 -13 25 27	450 -37 -36 28 33	850 -67 . 28 36
		203 -65 . . .	673 -62 . . .	850 -43 . 28 27	244 -62 . . .
		14 4 -65 . . .	207 -62 . . .	279 -67 . . .	235 -62 . . .
		170 -67 . 28 62	170 -59 . 28 64	211 -67 . . .	190 -56 . . .
		130 -57 . 29 66	150 -56 . 29 57	177 -57 . . .	130 -56 . . .
		90 -60 . 29 65		130 -58 . 28 68	107 -56 . . .
		80 -60 . 29 67		093 -62 . . .	
Tropopause (m)		11200 m	11300 m	10900 m	10400 m
Relative Topographie	300/500	354 Dm	355 Dm	353 Dm	348 Dm
	500/700	255 Dm	254 Dm	252 Dm	252 Dm
	700/1000	285 Dm	283 Dm	282 Dm	282 Dm
	500/1000	540 Dm	537 Dm	534 Dm	534 Dm

Flugzeug

343 Celle 39 m

	Zeit	24.2.50
	Druck(NN)	1003.8 mb
	Bodendruck	999 "
	Ortshöhe	800 m
Isobarenflächen Höhe, Temperatur, Feuchte, Wind	PP	hh TT T/Td hh TT T/Td
	Boden m m	3
	1000	2.8 .
	950	44 3
	900	88 -3
	850	134 -3
	800	183 -4
	750	232 -4
	700	284 -8
	650	343 -8
	600	404 -17
	550	469 -23
	500	538 -28
	450	613 -34
	400	697 -41
	350	784 -46
	300	885 -55
Tropopause (m)		- m
Relative Topographie	300/500	347 Dm
	500/700	257 Dm
	700/1000	283 Dm
	500/1000	595 Dm

Klartext:

Höhenwinde

dd: Windrichtung (36 teilig) ff: Windgeschwindigkeit (Knoten)

Ort	Göttingen		Quakenbrück		Roetgen		Roetgen		Göttingen																							
Zeit	23.2.750		23.2.446		23.2.754		23.2.474		23.2.274																							
Höhenmi	dd	ff	dd	ff	dd	ff	dd	ff	dd	ff	dd	ff	dd	ff	dd	ff	dd	ff	dd	ff	dd	ff	dd	ff	dd	ff	dd	ff	dd	ff	dd	ff
Boden	23	06	23	10	22	06	23	08	20	08																						
300	23	10	24	10	-	-	-	-	27	14																						
600	20	08	24	14	24	08	24	16	26	28																						
900	24	12	24	19	24	22	25	20	26	26																						
1200	24	26	24	24	24	20	25	22	27	22																						
1500	28	36	25	19	25	22	27	32	27	22																						
1800	24	48	25	25	24	20	28	36																								
2100	25	40	25	29	24	28																										
2400	25	36	25	26																												
2700	24	42	26	33																												
3000	26	48	26	29																												
3600	26	42	26	27																												
4200	-	-	24	29																												
4800																																
5400																																
6000																																
6600																																
7200																																
7800																																
8400																																
9000																																
9900																																
10800																																
12000																																
13500																																
15000																																

Täglicher Wetterbericht

Herausgegeben vom Meteorologischen Amt für Nordwestdeutschland
Zentralamt für die Britische Zone
Hamburg 4, Bernhard-Nochtstr. 76

Jahrgang 75 Nr. 56 a — Bezugspreis je Monat 10.- DM einschl. Postzustellgebühr — Sonnabend den 25. Febr. 1950

gestern 12 Uhr MGZ

Landstationen	Höhe (NN)	iiiTdTd	Nddff	VVwwW	PPPTT	$N_hC_hh_sC_sh_s$	$6o_xapp$	$8N_sC_hh_s$	$8N_sC_hh_s$	
List/Sylt	16	020 53	625a2	99a22	a3aa2	654aa	671a1	86614		See 3
Husum	13	029 52	727a5	75a22	a28a1	18-2-	6a2aa			
Cuxhaven	2	131 a1	8a9a8	8a227	a33a1	6831-	6a3aa			
Norderney	13	113 a2	8a712	25616	a28a2	865--	6a3a5			See 2
Emden	6	203 a3	8aaaa	a82a6	a26a4	874--	6164a			
Jever	5	122 a2	8a7a4	25216	a25a3	863--	676a3			
Flensburg	41	033 51	727a4	98a12	a2aa2	785--	6a8a3	87697	82894	
Schleswig-La.	20	034 51	822a6	64a27	a28a1	866--	64aa4	88a5a		
Kiel	8	045 a1	826a5	3aa27	a31a1	aa97-	649a1			
Lübeck	13	156 51	8aaaa	5a227	a28a1	3542-	619a4			
Hamburg-Fu.	14	147 aa	8a8a6	a9717	a24a1	462--	6a7a3	88aa8	84aa4	
Lathen	8	204 a4	9aaaa	a4456	a26a4	9-a--	6a7a3			
Bramsche	86	316 a6	827a5	1a516	a29a6	872--	6a2a2			
Bremen	3	224 a2	8aaaa	96615	a26a3	864--	[illegible]			
Hannover-La.	51	338 a3	812a2	a9536	a19a4	8a52-	6-6a9			
Lüneburg	28	244 a2	827a2	a9617	a23a3	875--	6a7a4			
Dannenberg	50	253 a1	825a6	15687	[illegible]	6742-	6a7a8			
Braunschweig	82	348 a3	8aaaa	15616	a27a4	6742-	6a716			
Göttingen	151	444 a6	72a13	81216	a27a8	5747-	6a717			
Bocholt	22	406 a8	823a9	3aa26	a26a9	6642-	615a1	86a1a		
Gütersloh	70	320 a2	827a9	a5586	a27a8	6732-	6a714	88715		
Salzuflen	96	325 a6	825a5	a9616	a17a6	762 -	6a712	87a05		
Bückeburg	67	330 a5	825a2	1a616	a28a6	872--	6761a	88aa6		
Iserlohn	258	419 a5	72213	5a216	a37a7	5842-	6-8aa	8581a		
Essen-Mülheim	120	410 a7	82213	81612	a33a8	674--	6a8a2	86a15		
Roetgen	463	503 a6	82513	2a616	a4aa6	772--	6a8a2	87aa5		
Bonn	62	512 a7	82aa2	82216	a5111	6632-	617a1	88aa8		
Alt-Astenberg *	780	427 a3	92612	a3636	124a3	9-a--	645a4	99ea1		
Braunlage *	607	452 a2	825a4	a6597	3a7a2	87a--	6191a			
Feuerschiffe		iiiTdTd	Nddff	VVwwW	PPPTT	$N_hC_hh_sC_sh_s$	$1d_wd_w/H_w$	3RRT$_T$T$_s$	6/app	
F-Schiff S2	o	001 a4	8a514	97a22	a31a4	886--	13641	-----	6-31a	
" " Elbe 1	o	005 52	8a9a9	97a27	a29a2	4737-	1a9-a	-----	6-3a4	
" " P11	o	004 a1	81411	97227	a38a1	aa97-	11432	-----	6-3a5	
" " Fehmarnbelt	o	006 51	729a9	98a27	a19a2	5952-				

gestern 18 Uhr MGZ

iiiTdTd	Nddff	VVwwW	PPPTT	$N_hC_hh_sC_sh_s$	$6o_xapp$	7RRT$_T$T$_e$	$8N_sC_hh_s$	$8N_sC_hh_s$	
020 55	131a7	99a18	a21a1	154aa	6a5a2	7923	81614		See 1
029 52	425a2	75a2a	a2aa1	455aa	612a4	793a2			
131 51	62aa3	81a22	a33a1	655aa	3a2a3	7a2a4			
113 51	713a5	81a17	a3aa2	5571-	614a3	7a2a4			See 2
203 a2	8a7a9	15a26	a32a3	864--	614a5	7a2a4			
122 a1	812a4	81a27	a23a1	855--	614a3	7a2a4			
033 51	429a5	98268	a11a1	484aa	6a5a3	797a2			
034 52	227a3	8a61a	122aa	24539	5a3aa	7aaa3			
045 52	226a4	75a17	a22a1	256aa	615aa	796a2			
156 53	727a2	75a12	a23a1	756--	614aa	7a4a2			
147 51	7aaaa	24a27	a23a1	756--	612a1	7a4a2	87645	8162a	
204 a4	9aaaa	a3476	a23a6	9-a--	624a2	7a7a6			
316 a4	8aaaa	1aa26	a24a6	864--	612a3	7a3a6			
224 a*	8a2a8	1a1a6	a29a2	862--	614a5	7a4a4	88aa6		
338 a3	8a4a2	a9a25	a17a4	873--	614a7	7a2a5			
244 aa	8a2c5	6aa23	a21a1	864--	614a4	7a3a3			
253 aa	8a4a2	17227	a26a1	875--	6141a	7a3a3			
348 a3	8aaaa	a9225	a21a4	872--	615a2	7a3a5			
444 a4	72a28	81a32	a22a7	755--	6a4a4	7922a			
406 a7	82723	1a216	a19a8	773--	615a4	7a41a	87728		
320 a7	83223	a7516	a26a7	862--	624a1	713a9	88aa5		
325 a5	8aaaa	a8618	a15a6	872--	624a4	7a7a7	88aa5		
330 a4	8aaaa	a8a26	a28a5	864--	622a4	7a5a6	88a18		
419 a6	82569	15258	a28a7	883--	616a2	7a4a8	88a68		
410 a7	82228	3aa26	a24a7	573--	614a1	7a5a9	85aa9		
503 a6	82716	3621a	a4285	573 -	614a3	71187	85aa7		
512 a6	82829	75216	a411a	5747-	617a2	7a211	85a14		
427 a3	92712	a4636	12aa3	9-a--	654a4	71503			
452 a3	72524	97816	293a4	783--	655a2	713a4			
iiiTdTd	Nddff	VVwwW	PPPTT	$N_hC_hh_sC_sh_s$	$1d_wd_w/H_w$	3RRT$_T$T$_s$	6/app		
001 a2	8a613	97a22	a2aa4	884--	13641	3aa54	6-811		
005 52	314a2	98a1a	a29a3	15752	11428	39753	6-3a2		
004 aa	814a4	98a32	a33a2	9-.--	14--a	3a7a2	6-3a1		
006 54	52829	98a22	a11a1	aa94-	128-a	39751	6-3aa		

heute 0 Uhr MGZ

Landstationen	Höhe (NN)	iiiTdTd	Nddff	VVwwW	PPPTT	$N_hC_hh_sC_sh_s$	$6o_xapp$	$8N_sC_hh_s$	$8N_sC_hh_s$	
List/Sylt	16	020 57	a27a2	99a2a	a1a51	aa9aa	6a7a9			See 0
Husum	13	029 51	a27a2	1a852	a12a1	675aa	6a7a6			
Cuxhaven	2	131 51	816a2	81a22	a23a1	855--	6-81a			
Norderney	13	113 aa	8a8a4	6aa22	a1aa2	856--	6a82a			
Emden	6	203 a2	8a9a9	1a6a2	aa9a2	874--	61931			
Jever	5	122 aa	8aaaa	81a22	aa9a1	855--	67915			
Flensburg	41	033 52	1aaaa	98a2a	a a751	aa94a	649a4			
Schleswig-La.	20	034 52	3aaaa	64a2a	a1851	346aa	6a7a1			
Kiel	8	045 53	a24a2	81a2a	a2251	aa9aa	6a7a1			
Lübeck	13	156 52	523a5	75a32	a2351	aa97-	6a7a4			
Hamburg-Fu.	14	147 aa	7aaaa	a91a4	a2aaa	466--	6a7a5	87665	84a43	
Lathen	8	204 a4	9aaaa	a2614	aa6a4	9-a--	6-7a7			
Bramsche	86	316 a4	818a1	1a284	a11a5	864--	67913			
Bremen	3	224 a1	8aaaa	a6612	a16a2	863--	6a812	88aa8		
Hannover-La.	51	338 a3	9aaaa	a4456	a12a3	9-a--	64669			
Lüneburg	28	244 aa	8aaaa	6aa26	a2aa1	857--	6a7a4			
Dannenberg	50	253 aa	8aaaa	4aa22	a24a1	865 -	6a7a3			
Braunschweig	82	348 a3	8aaaa	a4516	a21a4	862--	6a7a2			
Göttingen	151	444 a6	818a6	97a26	a22a7	874--	619a4			
Bocholt	22	406 a7	82aa6	94636	aaaa8	774--	6a713			
Gütersloh	70	320 a6	823a5	a6636	a16a6	872--	68913	88aa5		
Salzuflen	96	325 a4	9aaaa	a3585	aa8a5	9-a--	67911			
Bückeburg	67	330 a4	8aaaa	a5ia6	a23a4	863--	61911	88aa8		
Iserlohn	258	419 a5	822a8	15aa2	a19a7	873 -	6a713			
Essen-Mülheim	120	410 a8	82a13	25636	aa7a8	873--	6a82a			
Roetgen	463	503 a6	82416	81a22	a19a7	854--	64914	88613		
Bonn	62	512 a7	82765	97526	a27a9	874--	6a716			
Alt-Astenberg *	780	427 a3	92213	-5516	111a3	9-a--	64968			
Braunlage *	607	452 a3	8256.	94216	292a3	87a--	6a7a3			
Feuerschiffe		iiiTdTd	Nddff	VVwwW	PPPTT	$N_hC_hh_sC_sh_s$	$1d_wd_w/H_w$	3RRT$_T$T$_s$	6/app	
F-Schiff S2	o	001 a2	9a715	97516	988a4	-----	13641	----	6-822	
" " Elbe 1	o	005 5a	818a2	99a31	a1682	9----	118--	-----	6-927	
" " P11	o	004 aa	82aa2	98a31	a19a3	9----	1aa-a	-----	6-711	
" " Fehmarnbelt	o	006 51	a2389	98a1a	aa8a2	aa9aa	123-a	----	6-2aa	

heute 6 Uhr MGZ

iiiTdTd	Nddff	VVwwW	PPPTT	$N_hC_hh_sC_sh_s$	$6o_xapp$	7RRT$_T$T$_e$	$8N_sC_hh_s$	$8N_sC_hh_s$	
020 53	817a4	97712	97aa2	864 -	6a722	79751	88a13		See 0
029 52	814a9	1a717	96851	873--	64923	7a251			Schnee 3 cm
131 51	8a916	12687	964a1	873--	6573a	79251			
113 a1	8a915	25616	939a1	864--	61839	7a3a1			
203 a3	8a912	a7586	963a3	873--	6184a	7a3a2			
122 a1	8a9a8	25617	944a1	864--	61838	7a4aa			
033 51	815a5	3aa2a	967aa	865--	63722	7aa51			
034 51	811a6	1a737	97751	855--	67718	7a252			
045 52	816a2	a5732	98351	873--	67717	7a152			Schnee 1 cm
156 52	8a9a7	a4732	98451	874--	69725	79751			
147 51	81111	13687	97a51	673--	67829	7a152	86aa6		Schnee 1 cm
204 a7	818a2	a5614	936a7	873--	62737	7a4a4			
316 a7	82a1a	1a636	95aa7	873--	61733	7a7a5			
224 a2	811a8	2a216	946a3	861--	61842	7a4a2	88aa3		
338 a4	8aaaa	a5616	953a5	873--	61731	7a5a2			
244 aa	814a9	3a777	97aaa	873--	67729	7a251	88aa8		Schnee 2 cm
253 51	8a7a3	13597	976a1	873--	67931	7a251			
348 a4	818a8	a7616	971a5	7742-	61732	7a2a3			
444 a6	716a9	81a16	978a7	6554-	61925	7a4a6			
406 a7	82a1a	96216	944a8	674--	62828	7a5a7	86a1a		
320 a7	82312	18616	972a8	7552-	62834	7a5a4	81342	87622	
325 a7	8231a	156a6	954a7	774--	6273a	7a5a4			
330 a7	81914	32616	96aa8	3642-	62732	7a3a4	88751	86619	
419 a6	82312	2a616	963a8	6742-	6173a	7a6a6	88797	86a1a	
410 a7	81915	4a616	96aa8	474--	61827	7a6a8	88a2a	84a1a	
503 a5	82213	81ea6	964a6	5642-	61933	7a3a6	85a13		
512 a6	72a1a	97a26	98aa9	754--	61728	7a3a8			
427 a4	82218	15286	a71a4	871 -	65725	712a2	88aa2		
452 a3	92347	a4476	26663	9-a--	61718	7a9a3			
iiiTdTd	Nddff	VVwwW	PPPTT	$N_hC_hh_sC_sh_s$	$1d_wd_w/H_w$	3RRT$_T$T$_s$	6/app		
001 a2	9a924	97686	93aa2	-----	1a932	3a257	6-628		
005 5a	8a713	96737	955a1	9----	1a7--	39755	6-835		
004 a1	8a919	96752	958a2	9----	1a931	3a254	6-833		
006 51	821a5	98a32	978a1	855--	121-a	3aa52	6-724		

24. Februar 1950 — Deutsche Schiffsmeldungen (Schlüssel: YQLaLaLa LoLoLoGG Nddff VVwwW PPPTT $N_hC_hh_sC_sh_s$)

Tannenberg	63578	a11aa	33aa9	97a11	a53a2		v. Humboldt	63568	a5711	53aa9	98a21	a29a2		Münster	63634	21817	6a718	97278	13951
Ostmark	63631a	a5aaa	83218	97a32	97aa2		Hermod	63546	aa312	82513	97662	a39--		Schau	63609	a4218	72924	97268	9715a
Hermod	63512	a1516	92529	98555	a22--		Fritjof	63595	a4412	43418	97268	aa961		Hermod	6a5a5	a1a18	82518	9752a	99aa7
Westermann	63555	a5507	73505	98a22	a42a2		Berlin	6a6a3	a5711	63509	98a22	a81a1		Nordenham	637a3	17218	6a518	98a18	75641
Wiesbaden	6a633	21227	3a718	98a31	4aa52		Lofoten	63693	15a11	7339a	96831	76151		Neptun	63693	15518	33118	96256	7731a
Berlin	6a6aa	a4827	83413	97a22	a72a2		Dubbers	6a634	21511	8a9a9	98a22	111aa		Macklan	6a385	a9518	22605	97258	2a115
Ostpreussen	6a628	17227	52805	98a12	1a7a1		Ostpreussen	6a629	18812	8a7a9	98717	11a51		Kaisen	637aa	17a2a	4a218	98a11	756a2
Schau	63628	a5147	63a37	97268	95aa1		Fichr	637a2	17211	72918	98158	736a3		Baumgarten	63553	a5423	2aaaa	99a11	a15a4
v. Humboldt	63561	a4aa7	73509	98a2a	a38a2		Behrens	6a586	a2612	331a5	97a1a	a55a2		Berlin	6a61a	a9523	63413	98a21	a88a1
Bremerhaven	63563	a6aa7	533a5	98a11	a38a3		Baumgarten	63562	a3717	536a2	99a21	a2ba5		Dubbers	6a634	21523	2a5a9	99a11	a3a41
Baumgarten	63575	a3447	636a2	99a31	a51a4		v. Humboldt	63578	a5217	33313	98a18	aaaa1		Westermann	63574	a1523	631a9	98a28	a19a3
Nordenham	6a622	21527	4a9a9	98a31	11aaa		Bremerhaven	63579	a5417	434a9	98a11	aa1a2		Schau	63600	a4423	63518	97268	98941
Macklan	6a389	a8746	827a5	96808	23518		Westermann	63567	a2917	431a9	98a28	a27a3		Drahe	6a632	21523	aa9a5	98a2a	13153
Kaisen	63564	a2811	aa2a9	98aaa	a4724		Behrens	63596	a3817	535a2	97a32	a43a1		Lofoten	63693	15423	6a414	98268	76a11
Fichr	637a2	17225	63113	99a22	751a2		Baumgarten	63571	a2211	536a2	99a21	a5aa6		Berlin	6a6a8	a7517	63513	98a21	a75a1

Alle Zeitangaben in mittlerer Greenwicher Zeit (MGZ)

Höhenwetterlage von heute früh

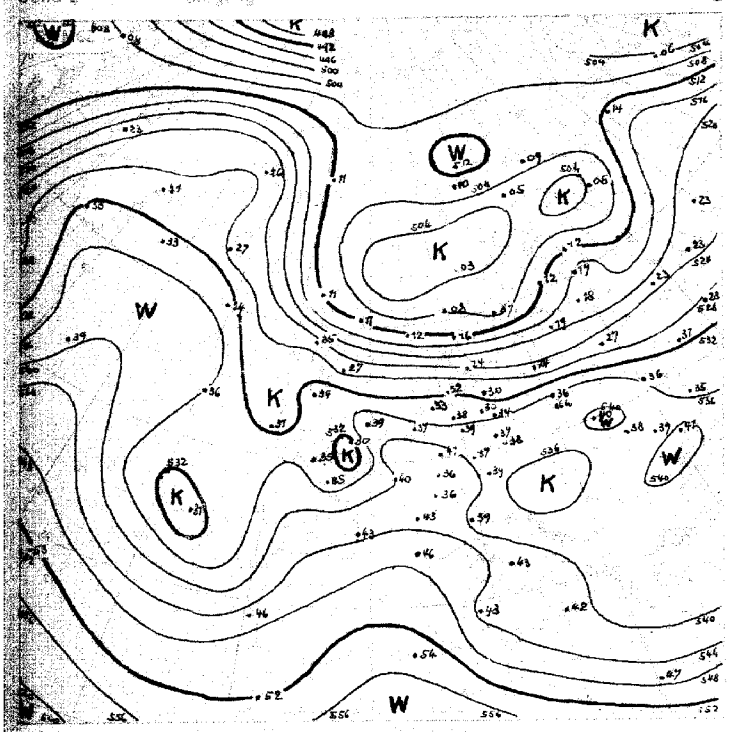

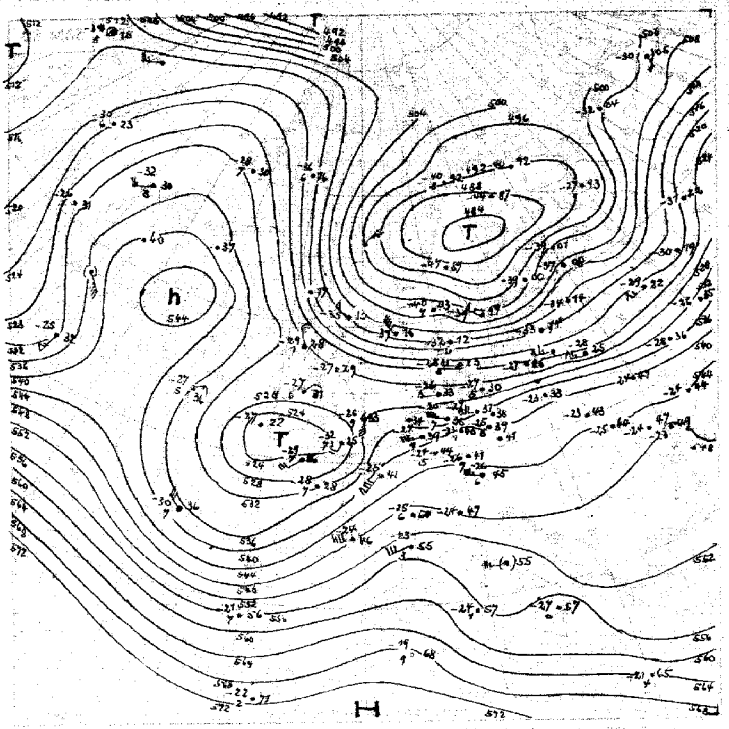

21-28.2.

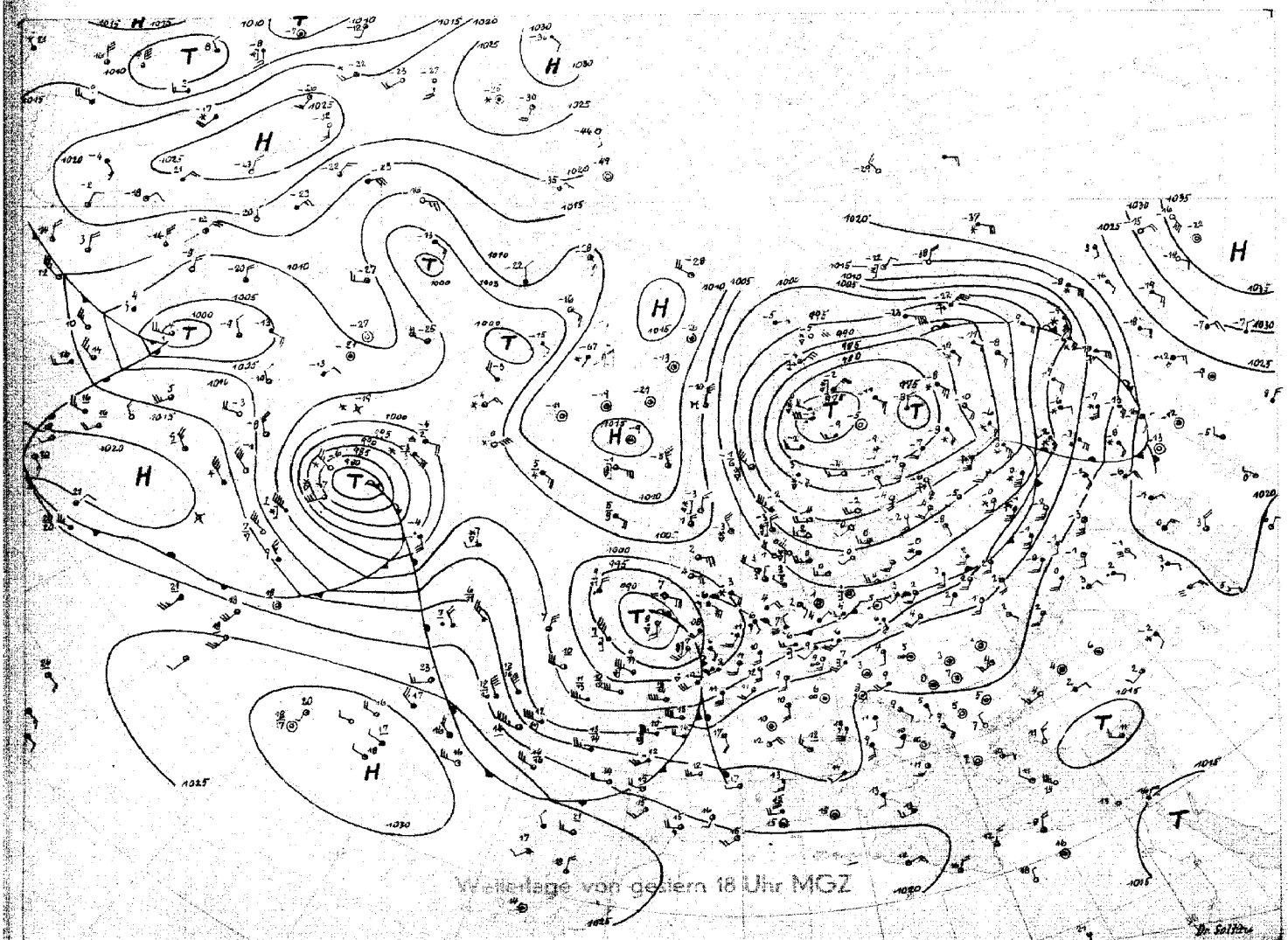

Wetterlage von gestern 18 Uhr MGZ

Stereogr. Proj. M.1:40000000 (60. Breitengrad)

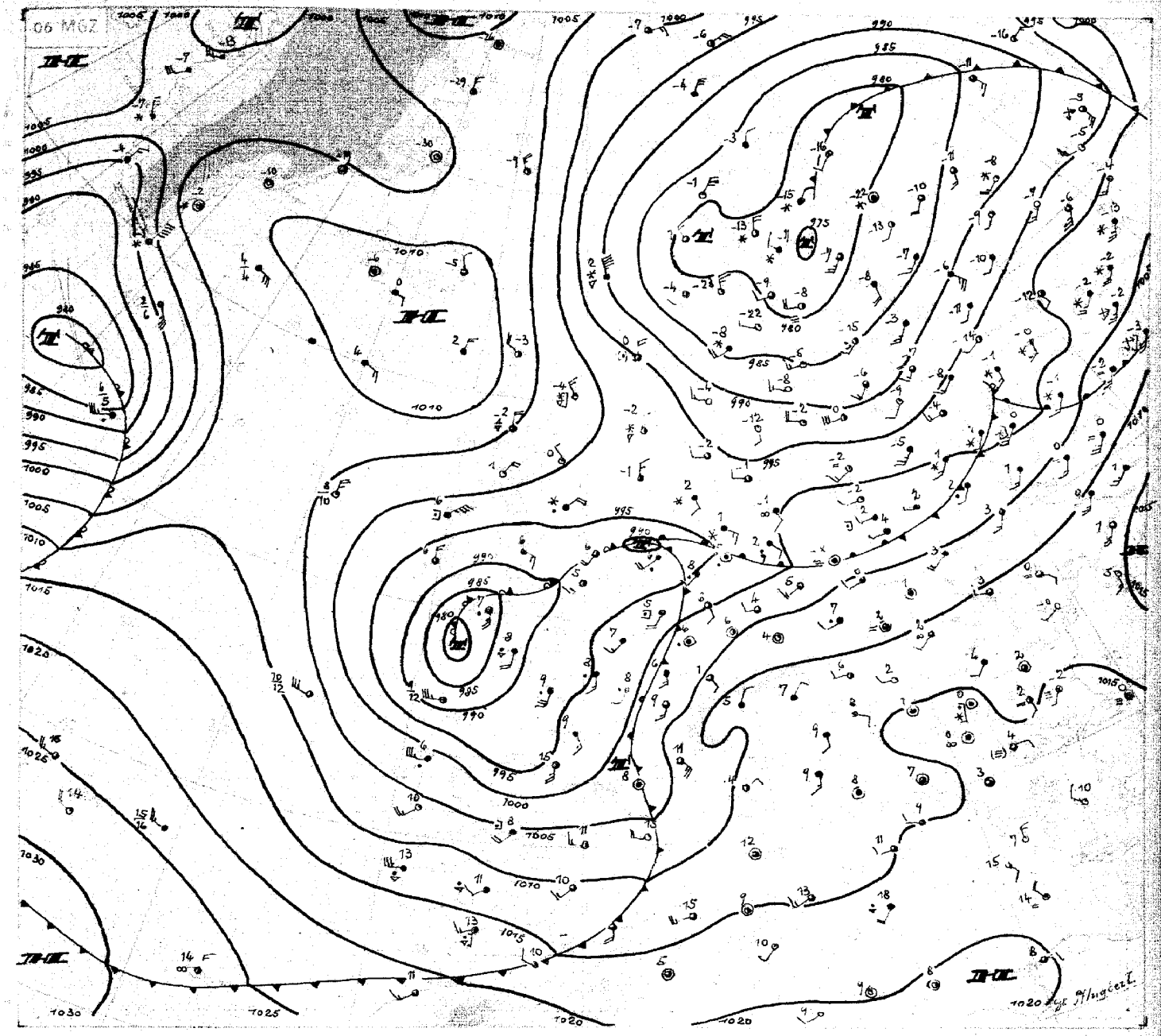

Sonnabend 25. Februar 50

Die Südgrenze der über Skandinavien bereitstehenden polaren Kaltluft ist seit gestern im ganzen etwas weiter nach Süden vorangekommen. Dabei zogen an ihr nur kleine Wellen ostwärts, ohne daß eine beachtenswerte Deformation der zugehörigen, im wesentlichen west-ostwärts verlaufenden Frontalzone erfolgte, weil die Hauptadvektion der Polarluft über Südskandinavien in den unteren Schichten nach Südosten gerichtet war und damit die gestern früh über Nordholland befindliche Störung gerade in ein Gebiet mit richtungskonvergenter Höhenströmung lief. Immerhin brachte das leichte Ausschwingen der Frontalzone nach Süden, hinter einer kleinen, jetzt über Rußland angelangten Welle, in der letzten Nacht in Schleswig-Holstein zeitweiliges Aufklaren und verbreitet leichte Fröste.

Südlich von dieser Polarluftgrenze ziehen atlantische Frontensysteme langsam ostwärts. Im Bereich dieser maritimen Luftmassen, zumal auf den Vorderseiten der alten Kaltfronten, herrscht weiterhin ein ausgesprochen mildes Wetter. Die nächtlichen Minima ergaben am Rhein örtlich noch +8°C.

Nun bahnt sich eine Änderung der Wetterlage an. Aus der gestern noch langgestreckten, von Labrador zum Mittelatlantik reichenden troposphärischen Kaltluftzunge hat sich unterdessen ein Kaltlufttropfen abgeschnürt. Während die neue, vom Atlantik auf Westeuropa übergetretene Kaltfront schon Holland und Ostfrankreich erreicht hat, liegt der Hauptkaltlufttropfen erst westlich der Biskaya. Damit kommt es hinter der erwähnten, ursprünglich erzeugenden Kaltfront, auf der Vorderseite dieses Kaltlufttropfens zu besonders kräftigem, "dynamischem" Druckfall. So sitzt am Boden der Hauptdruckfall des ganzen zyklonalen westeuropäischen Systems in dem begleitenden Tiefdrucktrog westlich der Biskaya, und dementsprechend bildet sich zunächst jeweils südostwärts des Bodentiefzentrums ein neues aus, damit eine Zugrichtung annähernd quer zur Höhenströmung vortäuschend.

Bei der relativ südlichen Lage des Kaltlufttropfens wird auch der auf seiner Vorderseite auftretende Luftdruckfall eine entsprechend weit südwärts gelegene Bahn des Haupttiefs erzwingen, und bald wird ein kräftigerer Vorstoß der polaren Luftmassen nach Deutschland mit Nordost- und Nordwinden erfolgen.

Dr. Pflugbeil

Nr. 54

Freie Atmosphäre
Temperatur, Feuchte, Wind

Sonnabend den 25. Februar 1950

hh: Höhe in Dm PP: Druck (Zehner-mb) TT: Lufttemperatur (°C) TdTd: Taupunkttemperatur (°C) dd: Windrichtung (36teilig) ff: Windgeschwindigkeit (Knoten)

Isobarenflächen — Höhe, Temperatur, Feuchte, Wind

122 Jever 5m

	24.2.50 14*					24.2.50 20*					25.2.50 02*					25.2.50 08*				
Zeit																				
Druck (SSS)	1002.5 mb					1002.4 mb					999.7 mb					992.2 mb				
Bodendruck	1012 "					1002 "					999 "					991 "				
0°Grenze	1400 m					1400 m					800 m					1400 m				
PP	hh	TT	TdTd	dd	ff	hh	TT	TdTd	dd	ff	hh	TT	TdTd	dd	ff	hh	TT	TdTd	dd	ff
Boden mm		2	2	07	04		1	-1	00	00		1	1	04	04		2	2	09	06
1000	2.0	2	2	·	·	1.8	1	-1	·	·	-0.4	·	·	·	·	-6.4	·	·	·	·
950	43	1	1	30	33	43	0	-5	08	05	44	1	-1	13	11	35	3	-2	10	09
900	87	-1	-1	29	12	89	-2	-4	34	06	84	-1	-1	18	12	74	3	3	24	34
850	132	-2	-4	28	21	131	-2	-5	28	21	130	-1	-1	24	18	125	1	1	24	33
800	180	-4	-9	29	25	179	-3	-6	28	30	178	-4	-4	25	24	173	-2	-2	24	31
700	285	-10	-13	28	35	284	-11	-11	28	34	282	-10	-11	25	29	274	-7	-9	23	33
600	402	-16	-26	28	39	401	-16	-23	28	33	399	-18	-19	27	45	397	-13	-18	24	40
500	537	-26	-35	30	41	536	-26	-34	28	35	532	-28	-29	27	45	533	-22	-30	24	38
400	676	-38	-43	30	41	674	-39	-47	28	34	685	-39	-40	27	53	684	-33	-39	33	54
300	887	-53	·	33	46	884	-55	·	29	37	880	-55	·	27	49	891	-48	·	32	65
200	1140	-58	·	29	49	1135	-60	·	29	47	1131	-64	·	26	48	1144	-56	·	26	66
100	1590	-56	·	28	66	1564	-62	·	28	64	·	·	·	·	·	(1688)	·	·	·	·
Markante Punkte — Druck in ganzen mb	927	-1	-1	·	·	986	1		·	·	885	-1	-1		·	974	1	1		·
	864	-1	-3	·	·	914	-2	-4		·	550	-22	-23	27	48	939	4	4		·
	837	-3	-4		·	776	-4	-6		·	522	-26	-27		·	289	-51	·		·
	764	-5	-7		·	621	-13	-13		·	485	-29	-30		·	242	-58	·		·
	643	-13	-17		·	665	-12	-16		·	374	-44			·	170	-58	·	27	49
	642	-13	-17		·	446	-12			·	350	-47		27	67	150	-57	·	27	49
	530	-19	-23	30	40	242	-62			·	312	-54	·		·	132	-57			·
	474	-28	-34		·	229	-64			·	290	-68	·		·					·
	458	-29	-34		·	150	-61		28	50	275	-60	·		·					
	319	-51	·		·	130	-60		28	57	228	-65	·		·					
	229	-64			·	110	-61		28	57	207	-65	·		·					
	170	-58		28	52	094	-62			·	185	-62	·		·					
	130	-53		26	54	·				·			·		·					
	090	-57		28	72															
	077	-57																		
Tropopause (m)	10400 m					10600 m					10600 m					10300 m				
Relative Topographie 300/500	350 Dm					348 Dm					347 Dm					358 Dm				
500/700	253 Dm					252 Dm					251 Dm					258 Dm				
700/1000	283 Dm					282 Dm					282 Dm					285 Dm				
300/1000	534 Dm					534 Dm					533 Dm					540 Dm				

419 Isenstein 258m

	24.2.50 14*					24.2.50 20*					25.2.50 02*					25.2.50 08*				
Zeit																				
Druck (SSS)	1002.7 mb					1003.3 mb					1000.9 mb					998.8 mb				
Bodendruck	972 "					972 "					970 "					965 "				
0°Grenze	1500 m					1500 m					1700 m					1300 m				
PP	hh	TT	TdTd	dd	ff	hh	TT	TdTd	dd	ff	hh	TT	TdTd	dd	ff	hh	TT	TdTd	dd	ff
Boden mm		8	7	25	09		7	6	28	09		7	7	26	08		8	6	20	18
1000	2.3	·	·	28	09	2.7	·	·	·	·	0.4	·	·	·	·	-4.2	·	·	·	·
950	49	6	5	26	24	45	6	5	25	15	43	4	6	24	14	38	2	5	21	15
900	84	3	3	28	27	89	4	3	27	20	87	3	2	25	22	82	4	2	23	34
850	135	0	0	28	32	135	1	-1	27	22	133	1	1	26	26	129	1	1	24	34
800	183	-3	-3	28	32	183	-3	-5	27	31	182	-2	-2	24	31	177	-2	-2	24	36
700	287	-9	-11	28	31	288	-9	-10	28	34	287	-8	-9	25	32	282	-7	-12	24	34
600	405	-17	-20	27	32	405	-17	-22	25	31	404	-16	-18	26	39	404	-17	-27	25	46
500	539	-28	-32	28	28	539	-27	-33	28	30	539	-27	-34	26	37	539	-28	-38	25	46
400	695	-40	-44	30	22	697	-39	-47	27	20	696	-39	-48	26	34	692	-39	-50	23	47
300	886	-54		33	17	888	-54	·	28	19	886	-56	·	26	40	(884)	·	·	·	·
200	(1143)	·	·	27	50	1140	-63	·	28	41	1138	-62	·	27	46	·	·	·	·	·
100		·	·	27	55	1574	-59	·	28	56	(1549)	·	·	·	·		·	·	·	·
Markante Punkte — Druck in ganzen mb	240	0	0			890	3	1			920	5	3		·	833	-1	-1		
	578	-19	-23			629	-15	-20			880	2	1		·	790	-2	-4		·
	550	-22	-26			615	-15	-20			822	0	0		·	650	-19	-20	25	33
	450	-34	-38			245	-63				588	-17	-18		·	550	-21	-32	25	53
	350	-47	·			192	-62				290	-56	·		·	350	-46		24	60
	240	-60	·			185	-59	·			258	-62	·		·	340	-47	·	·	·
	250	-59	·			096	-59	·			236	-62	·		·	·	·	·	·	·
	247	-58	·			·	·	·			214	-65	·		·					
	·										170	-62	·	26	44					
											150	-61	·	·	·					
											130	-61	·	·	·					
											105	-60	·	·	·					
Tropopause (m)	9700 m					10200 m					10100 m					– m				
Relative Topographie 300/500	347 Dm					349 Dm					347 Dm					(345) Dm				
500/700	252 Dm					251 Dm					284 Dm					252 Dm				
700/1000	285 Dm					285 Dm					262 Dm					284 Dm				
300/1000	537 Dm					536 Dm					538 Dm					539 Dm				

034 Schleswig-La. 20m

	24.2.50 14*					24.2.50 20*					25.2.50 02*					25.2.50 08*				
Zeit																				
Druck (SSS)	1002.2 mb					1002.1 mb					1000.8 mb					1000.3 mb				
Bodendruck	1000 "					1000 "					998 "					994 "				
0°Grenze	1500 m					—					—					—				
PP	hh	TT	TdTd	dd	ff	hh	TT	TdTd	dd	ff	hh	TT	TdTd	dd	ff	hh	TT	TdTd	dd	ff
Boden mm		1	-2	25	06		0	-1	27	06		-1	-3	00	00		-1	-1	09	06
1000	1.6	·	·	·	·	1.0	·	·	·	·	0.7	·	·	·	·	-3.0	·	·	·	·
950	43	-2	-7	27	12	42	-2	-5	29	30	42	-2	-4	28	40	39	-3	-3	10	15
900	85	-5	-8	30	13	85	-4	-8	29	16	84	-5	-7	28	13	81	-4	-5	10	15
850	130	-7	-9	30	15	130	-8	-12	30	19	129	-7	-9	28	21	121	-6	-7	15	10
800	177	-9	-10	29	18	177	-9	-14	29	28	177	-5	-9	28	33	173	-6	-7	21	21
700	280	-12	-21	28	44	281	-11	-21	28	[illegible]	280	-9	-12	28	42	277	-10	-11	25	33
600	394	-18	-29	29	59	399	-17	-27	27	[illegible]	398	-16	-22	29	44	394	-17	-20	26	43
500	530	-26	-37	30	67	533	-26	-34	29	64	533	-26	-33	27	50	529	-27	-34	25	60
400	688	-38	-44	32	62	690	-39	·	27	64	694	-37	-44	26	45	684	-38	-44	26	41
300	880	-53	·	33	63	881	-53	·	29	58	884	-53		28	60	878	-54	·	26	67
200	1134	-58	·	29	59	1132	-66	·	29	64	1131	-62	·	28	58	1129	-62	·	27	55
100	1577	-56	·	·	·	(1557)	-63	·	·	·	1569	-59	·	·	·	1562	-61	·	28	61
Markante Punkte — Druck in ganzen mb	783	-12	-13	·	·	980	0	-3	·	·	986	-1	-3	·	·	834	-6	-6	·	·
	738	-16	-19	·	·	833	-4	-13	·	·	840	-7	-9	·	·	772	-5	-6	·	·
	636	-16	-26	·	·	720	-7	-18	28	39	816	-5	-11	·	·	731	-7	-7	·	·
	564	-16	-26	·	·	650	-12	-23	29	41	780	-5	-13	·	·	684	-7	-14	·	·
	222	-65	·	·	·	243	-64			·	732	-8	-12	·	·	275	-59	·	·	·
	246	-60	·	·	·	209	-67	·	·	·	438	-14	-18	·	·	213	-65	·	·	·
	287	-59	·	·	·	183	-67	·	·	·	614	-14	-21	·	·	191	-59	·	·	·
	183	-59	·	·	·	010	-63	·	·	·	457	-31	-38	·	·	150	-59	·	27	53
	150	-58	·	28	57	·		·	·	·	450	-31	-39	27	52	130	-58	·	27	58
	130	-57	·	27	65						240	-63	·	·	·	093	-61	·	·	·
											190	-62	·	·	·					
											150	-58	·	27	58					
											130	-50	·	28	60					
											110	-59	·	28	63					
											097	-59	·	·	·					
Tropopause (m)	10100 m					11200 m					10300 m					10900 m				
Relative Topographie 300/500	350 Dm					344 Dm					351 Dm					349 Dm				
500/700	251 Dm					256 Dm					253 Dm					252 Dm				
700/1000	278 Dm					272 Dm					277 Dm					280 Dm				
300/1000	529 Dm					531 Dm					532 Dm					532 Dm				

338 Hannover-La. 51m

	24.2.50 14*					24.2.50 20*					25.2.50 02*					25.2.50 08*				
Zeit																				
Druck (SSS)	1001.1 mb					1002.1 mb					999.9 mb					993.7 mb				
Bodendruck	995 "					996 "					993 "					987 "				
0°Grenze	1600 m					800 m					1600 m					1400 m				
PP	hh	TT	TdTd	dd	ff	hh	TT	TdTd	dd	ff	hh	TT	TdTd	dd	ff	hh	TT	TdTd	dd	ff
Boden mm		4	4	·	·		4	3	00	00		3	3	12	02		7	7	20	18
1000	0.8	·	·	·	·	1.7	·	·	·	·	0.0	·	·	·	·	-5.2	·	·	·	·
950	45	3	3	27	21	43	2	1	30	06	42	3	3	23	09	37	6	3	23	24
900	86	2	2	28	23	87	-1	-1	28	16	85	3	2	24	20	81	3	2	24	36
850	132	1	1	28	24	132	-1	-2	28	22	131	1	0	25	26	127	1	0	25	39
800	181	-1	-1	28	24	180	-3	-6	28	28	179	-1	-3	26	24	175	-2	-3	26	39
700	280	-7	-8	28	37	285	-10	-14	28	32	285	-9	-13	27	25	280	-8	-11	26	46
600	404	-16	-18	28	41	404	-17	-24	27	34	403	-16	-23	28	44	398	-17	-22	28	42
500	539	-26	-28	28	37	539	-26	-33	28	33	538	-26	-33	28	43	532	-27	-31	25	42
400	698	-37	-41	29	37	694	-38	-51	29	27	693	-38	-47	28	51	688	-40	-46	29	46
300	900	-51	·	30	40	885	-54	·	30	29	887	-53	·	27	45	872	-56	·	25	62
200	1158	-56	·	29	45	·	·	·	29	44	1147	-63	·	28	44	1127	-60	·	25	49
100	·	·	·	·	·	·	·	·	·	·	·	·	·	·	·	·	·	·	·	·
Markante Punkte — Druck in ganzen mb	707	-7	-8			892	-1	-2			980	3	2		·	978	7	5		·
	645	-7	-8			841	-1	-2			925	4	3		·	817	-2	-2		·
	478	-26	-29			237	-64	·			775	-2	-4		·	783	-2	-4		·
	238	-59				·	·	·			650	-13	-17	28	34	630	-12	-15	25	44
	214	-56	·								621	-14	-20		·	550	-22	-27	26	43
	186	-56	·								578	-17	-23		·	450	-33	-38	25	43
	·										538	-17	-23		·	350	-48		24	44
											222	-63	·		·	256	-65	·		·
											185	-63	·		·	195	-59	·		·
											162	-59	·		·	155	-58	·		·
Tropopause (m)	10100 m					– m					10400 m					9800 m				
Relative Topographie 300/500	340 Dm					349 Dm					349 Dm					344 Dm				
500/700	263 Dm					251 Dm					243 Dm					252 Dm				
700/1000	285 Dm					283 Dm					285 Dm					278 Dm				
300/1000	538 Dm					534 Dm					538 Dm					537 Dm				

Flugzeug

Isobarenflächen — Höhe, Temperatur, Feuchte, Wind

Zeit																				
Druck (SSS)																				
Bodendruck																				
0°Grenze																				
PP	hh	TT	TdTd	hh	TT	TdTd														
Boden in m																				
1000																				
950																				
900																				
850																				
800																				
750																				
700																				
650																				
600																				
550																				
500																				
450																				
400																				
350																				
300																				
Tropopause (m)	m			m																
Relative Topographie 300/500	Dm			Dm																
500/700	Dm			Dm																
700/1000	Dm			Dm																
300/1000	Dm			Dm																

Klartext:

Höhenwinde

dd: Windrichtung (36teilig) ff: Windgeschwindigkeit (Knoten)

Ort	Göttingen																															
Zeit	4.2.50 14*																															
Höhe (m)	dd	ff	dd	ff	dd	ff	dd	ff	dd	ff	dd	ff	dd	ff	dd	ff	dd	ff	dd	ff	dd	ff	dd	ff	dd	ff	dd	ff	dd	ff	dd	ff
Boden	22	14																														
300	23	14																														
600	25	24																														
900	27	24																														
1200	27	30																														
1500																																
1800																																
2100																																
2400																																
2700																																
3000																																
3600																																
4200																																
4800																																
5400																																
6000																																
6600																																
7200																																
7800																																
8400																																
9000																																
9900																																
10800																																
12000																																
13500																																
15000																																

Täglicher Wetterbericht

Herausgegeben vom Meteorologischen Amt für Nordwestdeutschland
Zentralamt für die Britische Zone
Hamburg 4, Bernhard-Nochtstr. 76

Jahrgang 75 Nr. 57a — Bezugspreis je Monat 10.- DM einschl. Postzustellgebühr — Sonntag den 26. Febr. 1950

gestern 12 Uhr MGZ

Landstationen	Höhe (NN)	iiiTdTd	Nddff	VVwwW	PPPTT	NhChCmCH	6ax0pp	8N8Ch8h8	8N8Ch8h8	
List/Sylt	16	020 52	811o6	o5757	93451	871--	619+0	88o03		See 1
Husum	13	029 52	8o418	o1757	91651	971--	64623			
Cuxhaven	2	131 51	8o914	4o777	90700	805--	70616			
Norderney	13	113 52	8o611	30636	90702	874--	64501			
Emden	6	203 05	62526	50031	90708	41473	61902			
Jever	5	122 03	728o4	25216	90204	724--	67610			
Flensburg	41	033 51	814o6	o1757	93051	871--	61517			
Schleswig-La.	20	034 51	85815	o2757	92351	873--	61534	88o08		
Kiel	8	045 51	8o903	32737	92400	873--	61527			
Lübeck	13	156 51	80709	50717	91500	874--	60741			
Hamburg-Fu.	14	147 51	80009	30727	90901	3722-	64679	88710	86006	
Lathen	8	204 06	72213	81028	92207	724--	60201			
Bramsche	86	316 06	72318	82016	93208	6247-	60701			
Bremen	3	224 06	72518	65026	91108	39473	67507	81810		
Hannover-La.	51	338 06	82210	75026	92309	8542-	60708			
Lüneburg	28	244 01	81602	05636	90301	872--	63632	86018	86006	
Dannenberg	50	253 06	82315	15517	91306	872--	60734			
Braunschweig	82	348 06	82012	81022	93509	7557-	64611			
Göttingen	151	444 06	82217	81022	94909	854--	60710			
Bocholt	22	406 06	82315	50026	93609	6642-	60200	86013		
Gütersloh	70	320 06	82517	48026	94409	5551-	61907	88580	85620	
Salzuflen	96	325 07	82518	81026	93109	684--	64606	86814	81009	
Bückeburg	67	330 07	82426	64216	93309	464--	61906	88630	84016	
Iserlohn	258	419 04	82313	75026	94347	8742-	91906	88583	84013	
Essen-Mülheim	120	410 06	82315	40022	94009	3562-	60706	85583	83650	
Roetgen	463	503 04	82210	81022	94308	5551-	64911	85620		
Bonn	62	512 07	72304	75205	95608	6542-	60712	87617		
Alt-Astenberg *	780	427 03	82520	81026	04603	872--	60707	88004		
Braunlage *	607	452 03	82216	82214	23005	7537-	60710			
Feuerschiffe		iiiTdTd	Nddff	VVwwW	PPPTT	NhChCmCH	Td,d,/Hw	3RRT6T6	6/app	
F-Schiff S2	o	001 01	8o521	97617	93002	876--	10532		6-300	
" " Elbe 1	o	00551	80718	96597	90500	2642-	10722		6-620	
" " P11	o	004 51	80918	94737	92901	855--	10=34		6-501	
" " Fehmarnbelt	o	006 00	80921	03732	91800	864--	10922		6-849	

gestern 18 Uhr MGZ

iiiTdTd	Nddff	VVwwW	PPPTT	NhChCmCH	6ax0pp	7RRT6T6	8N8Ch8h8	8N8Ch8h8	15 cm
020 52	80412	30027	93351	2721-	692+0	70501	88560	82005	See 1 Schnee
029 52	80514	40737	92751	873--	67215	70751			Schnee 14 cm
131 51	70316	50237	92300	774--	66217	70602			
113 51	80423	81027	93401	854--	61220	70803			
203 0*	80202	50020	91807	5747-	61216	70308			
122 5*	0512	40027	92000	873-	60223	70708			
033 52	80216	10717	93051	873--	69412	71500			
034 52	80408	04717	93051	874--	69320	70651	88010		
045 51	80411	81617	92400	7732-	69415	71200			
156 00	80206	50717	91301	863--	64409	70801			
147 51	80407	13768	91101	872--	61416	70803	88004		
204 03	82713	81252	91304	824--	62405	70209			
316 04	72507	81258	91806	6246-	61100	70109			
224 02	73208	50027	90605	384--	61406	70509	87620		
338 03	82502	60012	90007	15607	61608	70310			
244 04	83407	80258	90006	884--	61402	70708			
253 05	82503	81028	90306	6547-	61202	70508			
348 06	81804	60612	91308	555--	61605	70111			
444 06	82008	81216	91507	3752-	61607	79309			
406 04	30000	75012	90707	34502	61610	70110			
320 03	72705	48022	90806	55776	60605	79310	87580	85660	
325 02	60000	50012	90307	14548	61708	70109	81627		
330 03	82763	64032	91406	3561-	61502	70310	87584	83635	
419 05	80000	40602	91406	655--	61610	79509	86618	81010	
410 04	82902	50032	90708	0097-	61712	79709			
503 04	81804	81025	90905	6567-	61613	79708	86636		
512 06	81803	60026	81808	6641-	61611	79410	86017		
427 03	82307	40616	01103	771--	65713	70104	87002		
452 03	82210	96582	19704	763--	61610	70105			
iiiTdTd	Nddff	VVwwW	PPPTT	NhChCmCH	Td,d,/Hw	3RRT6T6	6/app		
001 00	80424	97907	96502	876--	10434	31157	6-223		
005 52	80524	97027	92201	4562-	10522	30355	6-422		
004 01	80519	97717	94501	856--	10533	30955	6-421		
006 00	80513	96732	91900	864--	1005--	39753	6-408		

heute 0 Uhr MGZ

Landstationen	Höhe (NN)	iiiTdTd	Nddff	VVwwW	PPPTT	NhChCmCH	6ax0pp	8N8Ch8h8	8N8Ch8h8	
List/Sylt	16	020 03	10407	98012	96252	155oo	60207			See o
Husum	13	02956	70211	81027	95455	754--	60211			
Cuxhaven	2	131 52	80215	81037	95751	5643-	61416			
Norderney	13	113 53	20419	81017	96601	21500	64416			
Emden	6	20352	40216	60022	96701	00940	64416			
Jever	5	122 52	50209	82028	95500	32480	61416			
Flensburg	41	03353	80418	98022	95051	855--	60211			
Schleswig-La.	20	03454	00210	80010	95353	00900	64111			
Kiel	8	04553	43610	81017	94551	35402	60208			
Lübeck	13	156 51	83610	30717	93800	873--	60217			
Hamburg-Fu.	14	147 52	80114	20717	94000	6732-	60317			
Lathen	8	204 51	80209	81028	95001	754--	60215			
Bramsche	86	316 51	80217	15717	93351	874--	60212			
Bremen	3	224 52	83614	56027	94100	864--	64217	88010		
Hannover-La.	51	338 01	83210	40687	91302	873--	64209			
Lüneburg	28	244 51	83509	50022	97201	863--	60219	88008		
Dannenberg	50	253 51	83613	25022	92300	863--	60314			
Braunschweig	82	348 05	80000	50636	91106	874--	67702			
Göttingen	151	444 04	80000	96616	90505	874--	60706			
Bocholt	22	406 01	80218	97216	92601	854--	60217			
Gütersloh	70	320 02	80212	14686	92202	873--	60203	88707		
Salzuflen	96	325 01	80415	95686	91402	864--	61408	86010		
Bückeburg	67	330 01	83410	15686	93001	872--	67417	88003		
Iserlohn	258	419 03	80405	40615	90604	864--	60201			
Essen-Mülheim	120	410 03	80220	40616	91003	864--	61404			
Roetgen	463	503 02	80212	15616	89703	873--	60706	88007		
Bonn	62	512 06	83602	50616	90007	864--	60808			
Alt-Astenberg *	780	42700	90507	-2716	99300	9-0--	60811			
Braunlage *	607	45201	80000	96686	19302	874--	60707			
Feuerschiffe		iiiTdTd	Nddff	VVwwW	PPPTT	NhChCmCH	Td,d,/Hw	3RRT6T6	6/app	
F-Schiff S2	o	00100	20324	97261	99301	236--	10335		6-308	
" " Elbe 1	o	00552	60318	98017	95501	45630	1003--		6-313	
" " P11	o	00400	40514	98017	97001	495--	10533		6-309	
" " Fehmarnbelt	o	00651	80213	97712	93100	864oo	1002--		6-308	

heute 6 Uhr MGZ

iiiTdTd	Nddff	VVwwW	PPPTT	NhChCmCH	6ax0pp	7RRT6T6	8N8Ch8h8	8N8Ch8h8	
020 55	10508	99020	98953	00940	69415	70053			Schnee 10 cm
029 62	00305	81037	97961	00930	69215	79361			Schnee 14 cm
131 53	40216	80030	97751	00978	60213	70052			
113 56	20813	83018	98000	18550	68211	79752			Schnee 1 cm
203 54	10207	81030	98651	2547-	63415	70052			
122 54	60706	81022	97451	18442	63412	79152			
033 56	40805	98031	97753	15551	69213	70054			Schnee 18 cm
034 56	50208	56031	97954	00941	69415	79355			
045 57	70216	82012	97151	0097-	69212	79351			Schnee 12 cm
156 53	83620	30717	95751	864--	67409	79451			Schnee 1 cm
147 53	80312	48707	95800	874--	68212	79751	88620	83708	
204 53	73605	81032	97351	1557-	62212	79751			
316 54	80120	82027	96652	664--	61410	79252			
224 54	73614	80012	96351	5547-	60311	79751	85613		
338 51	83604	10737	93051	873--	67207	70651			Schnee 6 cm
244 52	80215	20737	94651	874--	67221	70151			Schnee 2 cm
253 51	83613	12737	93551	872--	67221	79451			Schnee 1 cm
348 51	80209	03737	92351	872--	69206	7--51			Schnee 3 cm
444 51	83418	94737	91251	873--	69215	70551			Schnee 3 cm
406 53	40210	40017	95800	464--	61215	79100			
320 51	80213	05737	94551	872--	66418	70451	88005		
325 51	80213	07737	93551	861--	69411	70751	88003		Schnee 6 cm
330 52	83415	06617	95551	8032-	67215	70451	88706		Schnee 10 cm
419 54	80213	10737	94451	862--	67221	70552			Schnee 3 cm
410 51	80218	05707	94951	862--	67226	70652			
503 53	80214	10717	95153	873--	67232	70953	88007		Schnee 3 cm
512 51	82907	10717	94100	863--	66231	70700			
427 53	93618	-5737	98955	9-0--	69205	71255			Schnee 10 cm
452 53	80205	15736	17652	873--	69503	70652			Schnee 3 cm
iiiTdTd	Nddff	VVwwW	PPPTT	NhChCmCH	Td,d,/Hw	3RRT6T6	6/app		
001 03	30222	97038	99903	39600	10234	39155	6-300		
005 55	40418	98021	97306	40750	1004-2	30053	61313		
004 51	40516	98017	99001	76570	10522	30157	6-417		
006 52	73610	98037	95651	0097-	13621	39555	6-318		

25. Februar 1950 — Deutsche Schiffsmeldungen (Schlüssel: YQLaLaLa LoLoLoGG Nddff VVwwW PPPTT NhCLhCmCH)

Surf	73693	15000	63613	98168	76102		Westermann	70588	01211	43324	98010	03002		Flohr	73702	17217	70409	97838	87800		
Tannenberg	70602	05300	53518	98869	04800		Bremerhaven	73605	04311	23509	98011	99101		Frithjof	73572	06318	43413	97021	96000		
Hermod	70505	02500	72518	98816	945--		Kassel	70585	02911	30118	98010	03902		Berlin	70623	14717	52624	97022	10904		
Ostmark	73583	05200	73209	96868	99251		Gotland	73553	06411	81113	93737	92901		München	70632	21317	72209	97258	10204		
Kaisen	73696	16000	70505	98246	76601		Essen	73683	11511	40227	97002	88003		Glückauf	73575	01019	52318	97021	03203		
Glückauf	73555	05001	35205	97020	09103		Schau	73586	05112	42605	98002	97900		Neptun	73693	15518	33613	96837	90103		
Glückauf	73563	04507	83609	97031	97203		Frithjof	73572	06312	23605	97024	96901		Bäckler	70633	17623	73105	98032	08552		
Westermann	70584	00307	63518	97027	01201		Moersburg	73558	04612	70413	98848	96904		München	70634	21823	42309	97011	08004		
Schau	73586	04607	43605	97268	97351		Berlin	70609	13012	13302	98010	84301		Berlin	70628	16723	72609	97022	09705		
Oldenburg	73561	03907	83613	96828	96701		Hermod	70499	05418	33018	97031	99009		Oldenburg	73581	00723	83524	97028	04404		
Humboldt	73600	04307	83418	96848	98052		Schau	73576	05318	63518	98031	97001		Lofoten	73693	15023	83213	93868	91151		
Lofoten	73693	15007	54724	98011	82200		Moersburg	73565	03417	60213	98151	98203		Brake	70617	14023	62209	98022	11005		
Brake	70617	13007	30424	99018	85151		Bremerhaven	73613	04117	83524	97032	97603		Bremerhaven	73624	04223	83624	98022	01904		
München	70631	20107	81204	98032	12202		Humboldt	73617	04217	70124	97298	97105		Westermann	70599	04123	83313	98038	11102		
Berlin	70615	15007	80407	97821	12400		Westermann	70595	02017	43324	97027	06802		Frithjof	73573	06323	43613	97021	97002		

Alle Zeitangaben in mittlerer Greenwicher Zeit (MGZ)

Höhenwetterlage von heute früh

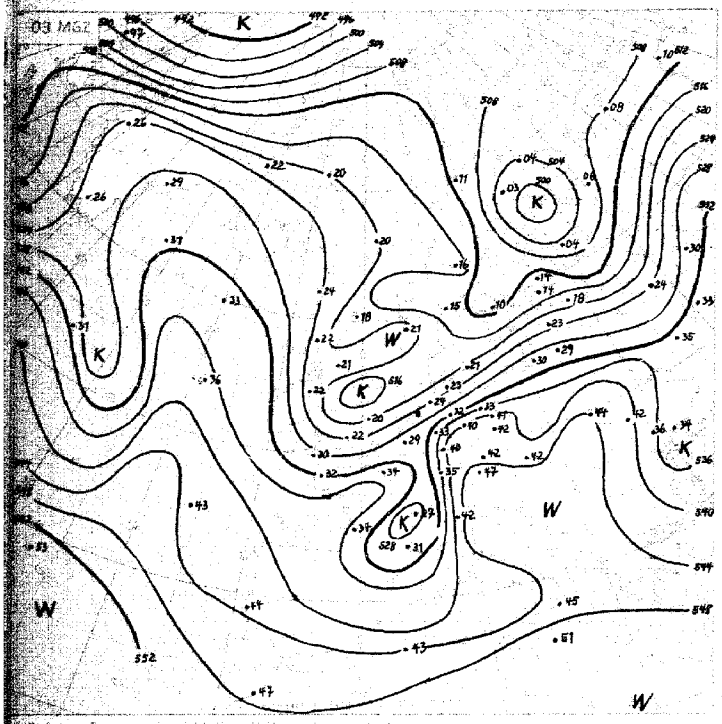

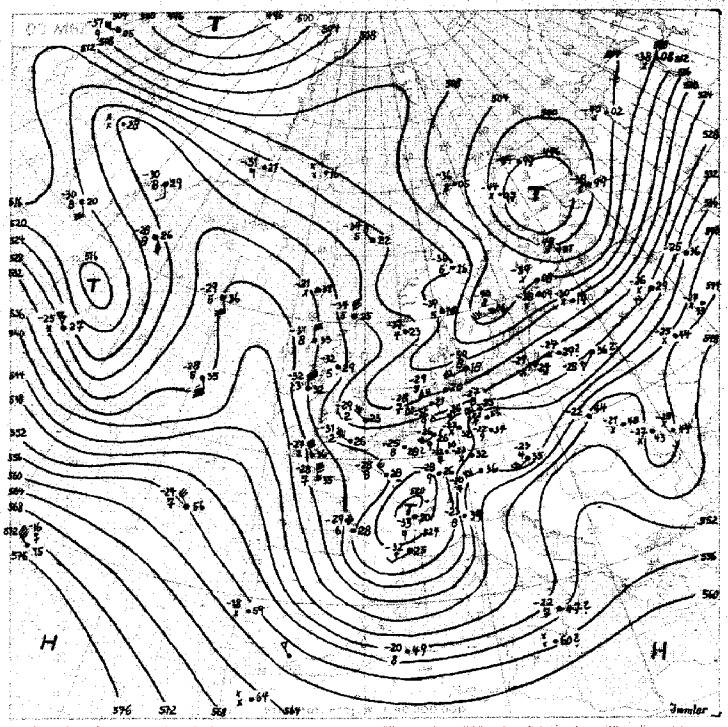

Relative Topographie 500/1000 mb
20.-28. Dezember

537

Mit 500 mb ~ 3000 m, Temp. -18°, Feuchte
Wind Nord-West 18 Knoten
abzulesen von 500 gezeichnet Dezember

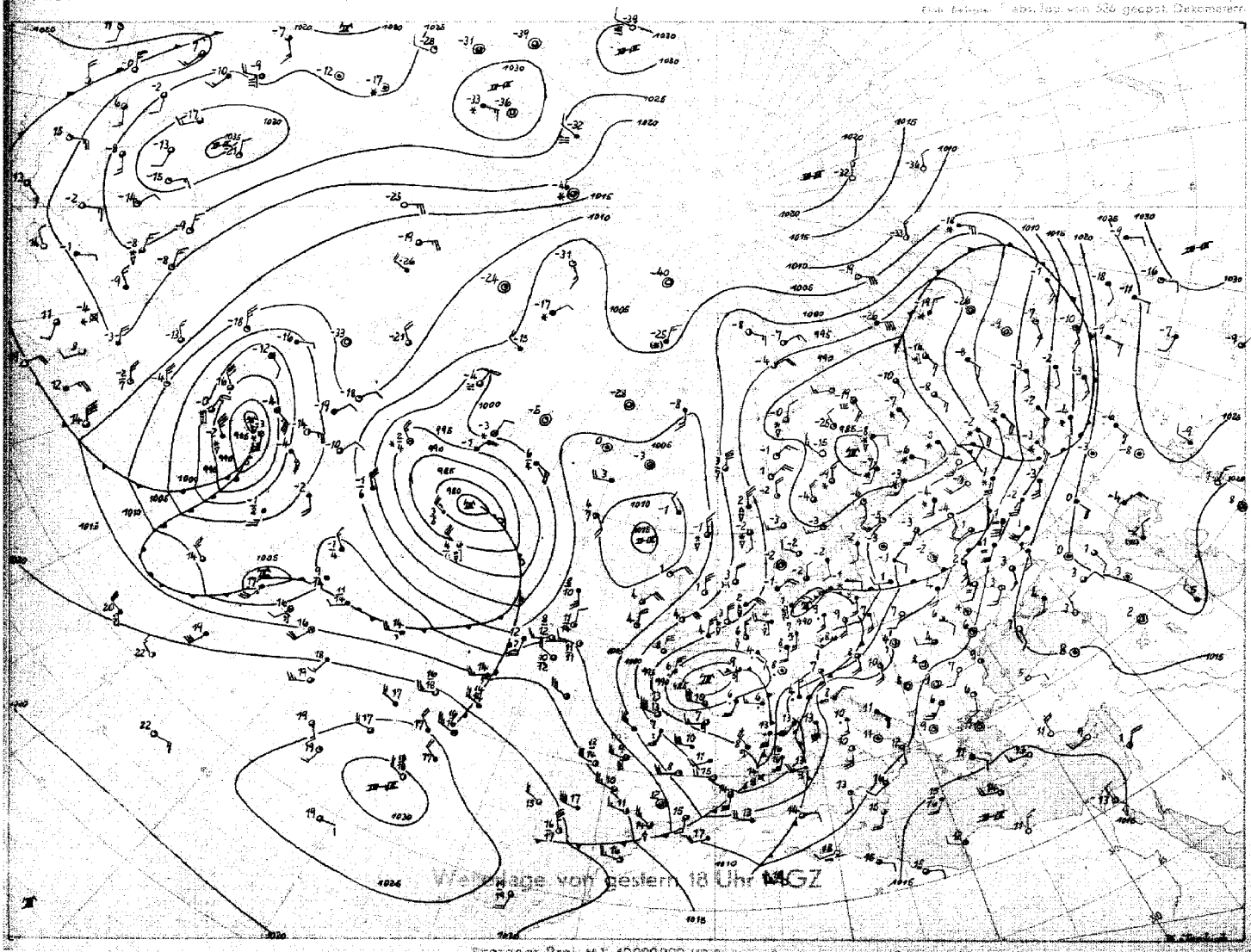

Wetterlage von gestern 18 Uhr MGZ

Stereogr. Proj. M.1: 40000000 (an Breitengrad)

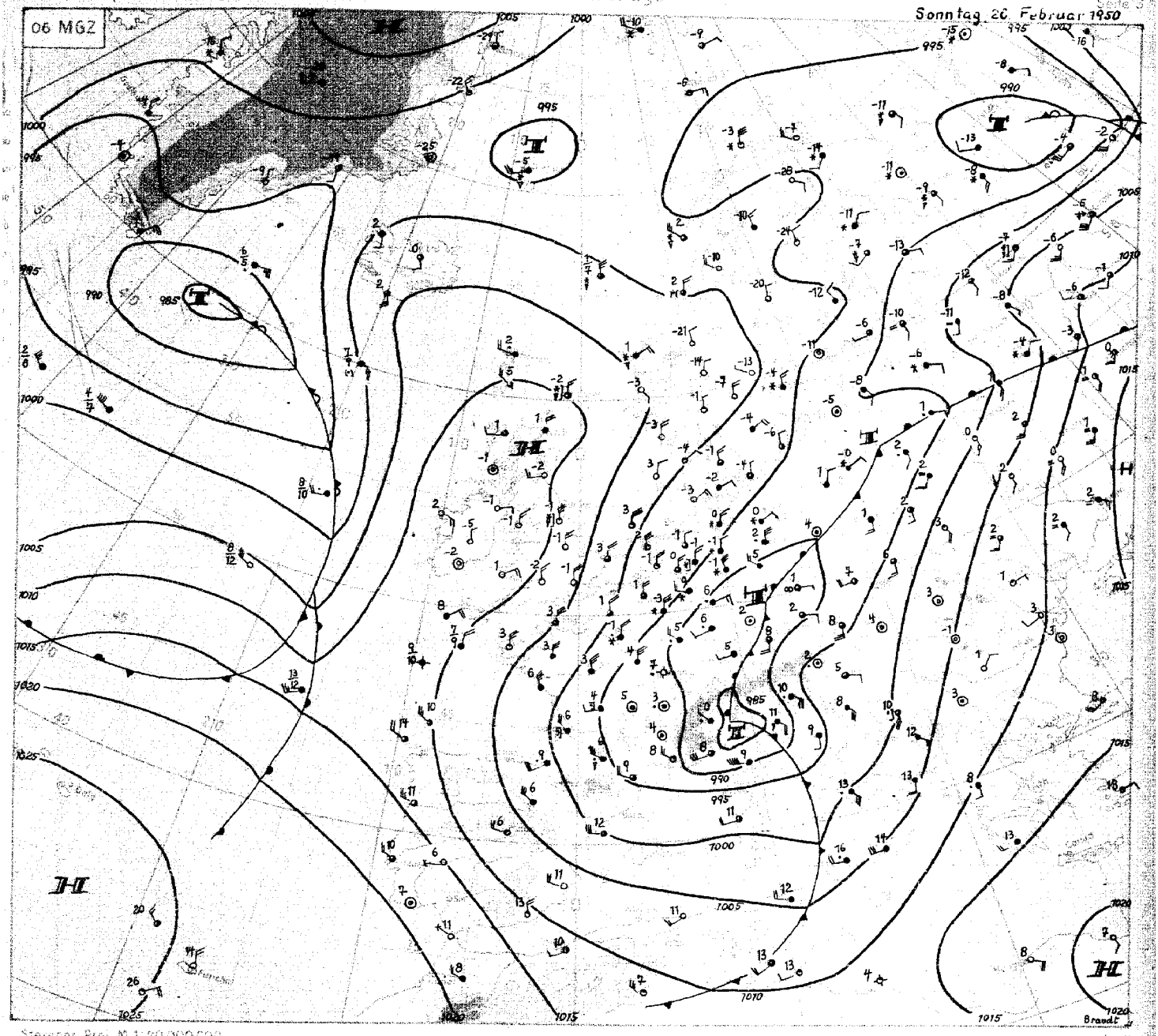

Wetterübersicht Sonntag 26. Februar 1950

Warmluft, die gestern zusammen mit den Fronten des mehrere Tage südwestlich Irland gelegenen Tiefs nordwärts bis zur Elbe vordrang, ist heute ostwärts abgedrängt worden und verliert ihre Bedeutung für das Wetter Mitteleuropas. Die Niederschlagsmengen seit gestern früh lagen in der Britischen Zone verbreitet über 5 mm . Die Tageshöchstwerte der Temperatur überschritten südlich der Elbe + 8°C, im Raum Schleswig-Holsteins lagen sie unter Null Grad. Hier sanken die Temperaturen im Bereich der Kaltluft am Boden stark ab, z.B. Husum -13°C, Westerland -12°C.

Die in dem gestrigen Bericht geschilderte Entwicklung des mitteleuropäischen Tiefdrucksystems führte zur Verlagerung des Haupttiefs nach Oberitalien. Auch heute liegt auf der Vorderseite des Kaltlufttropfens über Südfrankreich intensiver Druckfall über Oberitalien, während Ostdeutschland , wo nur noch schwache Wellenstörungen ostwärts ziehen, bereits von Norden her unter den Einfluss des skandinavischen Druckanstieges gerät.

Das umfangreiche Zentraltief über Fennoskandien füllt weiter auf. Der zugehörige Druckanstieg wandert langsam südwärts , und so reicht heute früh ein Hochdruckkeil von dem von Nordwesten her nach Schottland gewanderten Hoch nach Südskandinavien. Kaltluft aus dem Nordmeer drang südwärts bis Ostengland vor , dort liegt heute ein abgeschlossener Kaltlufttropfen. Das schottische Hoch wird wahrscheinlich in die Nordsee verlagern und das weitere Vordringen der Kaltluft nach Süden begünstigen , die bei seiner weiteren Ostwärtsverlagerung zur Ruhe kommt. Die Andauer der Kälteperiode in NW-Deutschland hängt ganz davon ab, ob die heute westlich Irland gelegene schon stark okkludierte Störung , der rasch eine sich in der Divergenz nördlich der Azoren vertiefende Welle folgt, durch Druckfall den Höhenhochdruckkeil westlich der Britischen Inseln abzubauen vermag, oder ob sie allmählich stationär wird, während die Wellenstörung in die Biskaya zieht.

Die heute bei Neufundland angelangte Zyklone hat auf ihrer Vorderseite eine ausgeprägte Warmluftzunge , die von der ostatlantischen nur durch eine schmale Kaltluftzunge getrennt ist. Letztere müsste der nur schwachen Höhenströmung folgend, langsam nach Norden wandern, kommt demnach für den Abbau des Höhenhochdruckkeils westlich der Britischen Inseln nicht in Betracht. B r a n d t

DRUCK: SCHR. SULTER, HAMBURG 19 20

Nr. 57

Freie Atmosphäre
Temperatur, Feuchte, Wind

Sonntag den 26. Februar 1950

hh: Höhe in Dm PP: Druck (Zehnermb) TT: Lufttemperatur (°C) TdTd: Taupunkttemperatur (°C) dd: Windrichtung (36teilig) ff: Windgeschwindigkeit (Knoten)

122 Jever 5m

Isobarenflächen Höhe, Temperatur, Feuchte, Wind	25.2.50 14h					25.2.50 20h					26.2.50 02h					26.2.50 08h				
Zeit																				
Druck (BB)	989.4 mb					991.2 mb					993.3 mb					993.3 mb				
Bodendruck	989 "					992 "					996 "					999 "				
0°Grenze	1500 m					150 m					—					1500 m				
PP	hh	TT	TdTd	dd	ff	hh	TT	TdTd	dd	ff	hh	TT	TdTd	dd	ff	hh	TT	TdTd	dd	ff
Boden mm		6	4	32	06		1	-1	05	13		-1	-3	32	08		0	-4	04	08
1000	-8.7					-5.5					-2.7	-	-			-0.3				
950	33	4	0	26	27	35	-2	6	05	30	38	-3	-6	37	21	40	-3	-7	04	27
900	77	2	-1	26	37	78	-5	-5	04	33	80	-7	-9	01	22	83	-6	-11	04	22
850	123	2	-5	26	37	123	-7	-7	02	27	124	-11	-14	01	27	127	-9	-15	04	23
800	171	-3	-8	26	38	170	-7	-7	02	22	172	-12	-16	35	16	174	-12	-19	05	22
700	275	-11	-18	26	40	273	-12	-18	26	38	272	-17	-22	27	15	275	-18	-20	05	10
600	392	-18	-28	25	48	390	-17	-23	25	46	388	-19	-24	24	54	389	-22	-32	24	17
500	526	-28	-37	25	57	525	-24	-32	25	57	527	-25	-33	24	56	522	-27	-36	23	57
400	683	-42	-47	25	66	685	-37	-47	25	74	678	-38	-43	24	80	680	-39	-46	23	66
300	873	-52		26	75	880	-48		24	74	877	-53		24	91	874	-53		25	65
200	1127	-58		26	59				26	47	1128	-59		26	70	1132	-56		25	34
100	1562	-54							28	63	1558					1570	-56			
Markante Punkte Druck in ganzen mb	650	-14	-23	26	40	853	-7	-7			977	-1	-3			563	-27	-26		
	323	-50				873	-17	-7			848	-11	-16			283	-56			
	297	-53				672	-22	-14			709	-17	-22			222	-57			
	283	-53									624	-17	-22			190	-58			
	235	-59									250	-61		25	67	105	-56			
	170	-57		26	50						150	-59		28	45					
	110	-59									110	-61		28	45					
	090	-57									107	-62								
	088	-57																		
Tropopause (m)	10200 m					- m					9900 m					9100 m				
Relative Topographie 300/500	347 Dm					353 Dm					350 Dm					351 Dm				
500/700	251 Dm					247 Dm					249 Dm					248 Dm				
700/1000	284 Dm					279 Dm					275 Dm					275 Dm				
500/1000	535 Dm					537 Dm					524 Dm					523 Dm				

419 Iserlohn 25 m

Isobarenflächen Höhe, Temperatur, Feuchte, Wind	25.2.50 14h					25.2.50 20h					26.2.50 02h					26.2.50 08h				
Zeit																				
Druck (BB)	992.6 mb					991.2 mb					992.8 mb					993.4 mb				
Bodendruck	962 "					960 "					967 "					964 "				
0°Grenze	1400 m					1100 m					Boden					—				
PP	hh	TT	TdTd	dd	ff	hh	TT	TdTd	dd	ff	hh	TT	TdTd	dd	ff	hh	TT	TdTd	dd	ff
Boden mm		9	5	29	27		6	6	00	00		0	0	03	15		-2	-2	02	13
1000	-6.7	-	-	-	-	-7.3	-	-	-	-	-6.5	-	-	-	-	-3.3				
950	36	8	4	24	10	35	6	5	32	02	35	-1	-1	03	23	38	-3	-3	04	19
900	81	4	2	25	15	79	3	1	22	05	77	-4	-4	05	21	80	-6	-6	03	29
850	127	1	-1	25	17	125	-2	-3	23	09	122	-3	-3	03	15	124	-8	-9	03	30
800	175	-2	-4	26	20	173	-3	-4	26	17	170	-7	-7	36	11	171	-12	-12	03	26
700	280	-8	-9	24	28	278	-9	-9	26	19	274	-9	-10	20	17	274	-17	-18	26	06
600	398	-13	-17	24	39	395	-17	-18	24	32	392	-16	-18	22	30	391	-21	-19	23	18
500	526	-27	-36	25	47	530	-26	-28	24	49	526	-26	-28	22	32	526	-26	-28	22	26
400	647	-33	-38	24	59	688	-39	-42	25	54	684	-34	-42	22	47	682	-37	-42	22	59
300	872	-51		25	76	879	-53	-	24	74	875	-52		24	67	877	-53		27	80
200	1130	-56		26	46	1132	-61		26	27	1128	-59		26	40	1133	-59		25	27
100	1592	-55				1567	-59		28	47	1520					1570	-59		28	36
Markante Punkte Druck in ganzen mb	776	-5	-6			924	5	3			877	-5	-5			847	-7	-12		
	650	-16	-21	25	43	785	-4	-4			855	-3	-3			782	-7	-12		
	378	-16	-41			305	-53				760	-8	-9			768	-9	-10		
	266	-57				290	-53				732	-8	-10			730	-9	-10		
	250	-57		26	58	245	-63				285	-56				678	-13	-14		
	170	-55		26	57	208	-63				255	-62				525	-23	-23		
						188	-58				250	-62		23	56	482	-27	-29		
						130	-58		27	42	190	-58				380	-34			
						110	-59		27	28	150	-60		27	37	258	-61			
						87	-59				130	-62		27	39	233	-61			
											103	-62				222	-58			
																185	-56			
																164	-59			
																060	-57			
Tropopause (m)	10200 m					10100 m					9900 m					4700 m				
Relative Topographie 300/500	357 Dm					349 Dm					349 Dm					352 Dm				
500/700	256 Dm					262 Dm					253 Dm					252 Dm				
700/1000	286 Dm					285 Dm					280 Dm					277 Dm				
500/1000	547 Dm					537 Dm					533 Dm					529 Dm				

034 Schleswig-La. 20m

Isobarenflächen Höhe, Temperatur, Feuchte, Wind	25.2.50 14h					25.2.50 20h					26.2.50 02h					26.2.50 08h				
Zeit																				
Druck (BB)	991.0 mb					994.0					990.7 mb					992.2 mb				
Bodendruck	989. -					992					994 "					997 "				
0°Grenze	·					·					·					·				
PP	hh	TT	TdTd	dd	ff	hh	TT	TdTd	dd	ff	hh	TT	TdTd	dd	ff	hh	TT	TdTd	dd	ff
Boden mm		-1	-5	08	15		-1	-2	02	10		-4	-5	30	10		-3	-6	36	12
1000	-7.2	-	-	-	-	-4.8	-	-	-	-	-3.1	-	-	-	-					
950	34	-3	-3	06	27	36	-3	-4	03	24	38	-3	-8	03	19		-4	-7	03	26
900	76	-4	-5	09	23	79	-6	-8	04	20	80	-7	-11	09	17		-7	-12	04	25
850	127	-5	-6	24	23	123	-9	-12	04	17	124	-9	-14	04	14		-10	-16	04	25
800	169	-6	-8	25	34	170	-12	-15	03	12	171	-13	-17	02	12		-13	-16	04	44
700	272	-17	-18	26	44	271	-14	-19	28	16	272	-19	-25	28	12		-18	-26	03	19
600	389	-18	-25	24	38	387	-20	-26	26	39	387	-19	-28	24	44		-24	-32	28	08
500	522	-28	-27	26	34	519	-29	-34	26	54	520	-29	-38	25	47		-28	-37	24	58
400	678	-43		25	32	675	-43		25	70	677	-40	-47	25	91		-39	-48	23	73
300	869	-55		26	50	864	-56		25	47	866	-56		25	81		-48		23	72
200	1123	-58		26	54	1118	-57		27	48	1120	-59		26	47		-56		26	59
100	1537	-61		28	65	1541	-62				1551	-65		27	48		-60		29	37
Markante Punkte Druck in ganzen mb	890	-5	-6			778	-14	-17			980	-2	-7			947	-3	-6		
	775	-6	-12			750	-14	-18	36	08	770	-13	-19			940	-4	-7		
	663	-14	-21			736	-17	-18			650	-20	-27	25	22	836	-11	-17		
	630	-16	-22			674	-15	-19			645	-20	-27			585	-25	-33		
	528	-25	-33			535	-27	-32			636	-19	-28			536	-25	-34		
	356	-50				519	-31	-32			450	-32	-41	25	77	404	-39	-48		
	315	-53				394	-43				320	-52				395	-39	-49		
	290	-56				243	-60				250	-62		25	63	247	-53			
	233	-58				250	-60		26	64	247	-62				247	-59			
	170	-58		27	56	233	-61				231	-59				229	-57			
	144	-59				185	-60				184	-59				096	-61		28	43
	110	-61		28	65	170	-59		27	49	150	-61		28	48	070	-61			
	104	-59				130	-61		27	55	117	-60								
	084	-60				125	-61				080	-63		27	57					
						110	-63				075	-62								
Tropopause (m)	9600 m					9600 m					9900 m					10700 m				
Relative Topographie 300/500	344 Dm					348 Dm					347 Dm					350 Dm				
500/700	250 Dm					248 Dm					248 Dm					247 Dm				
700/1000	279 Dm					276 Dm					275 Dm					274 Dm				
500/1000	529 Dm					524 Dm					523 Dm					521 Dm				

338 Hannover-La. 51m

Isobarenflächen Höhe, Temperatur, Feuchte, Wind	25.2.50 14h					25.2.50 20h					26.2.50 02h					26.2.50 08h				
Zeit																				
Druck (BB)	993.9 mb					989.9 mb					991.7 mb					993.0 mb				
Bodendruck	984 "					984 "					985 "					989 "				
0°Grenze	1500 m					1100 m					—									
PP	hh	TT	TdTd	dd	ff	hh	TT	TdTd	dd	ff	hh	TT	TdTd	dd	ff	hh	TT	TdTd	dd	ff
Boden mm		10	7	22	10		6	2	24	05		0	0	35	06		-1	-1	36	10
1000	-7.5	-	-	-	-	-8.3					-6.6					-4.0				
950	35	8	4	24	25	34	5	7	29	15	47	-2	-2	02	20	39	-3	-3	02	25
900	79	4	-1	25	30	78	2	-2	28	17	77	-3	-3	02	17	79	-5	-6	04	30
850	125	1	-5	26	32	123	-2	-5	27	14	122	-3	-3	33	08	124	-8	-10	05	23
800	173	-3	-10	26	39	177	-4	-8	26	20	170	-6	-6	28	08	171	-10	-12	06	12
700	278	-8	-18	24	43	275	-10	-14	24	34	273	-11	-12	24	17	274	-12	-14	32	39
600	396	-17	-28	23	48	392	-17	-20	24	45	391	-10	-18	23	43	390	-18	-20	23	25
500	530	-26	-36	25	64	526	-27	-37	25	48	526	-26	-28	24	45	524	-27	-30	23	29
400	687	-40	-48	25	67	683	-40	-48	25	58	684	-38	-44	24	54	682	-38	-44	24	54
300	877	-56		25	67	873	-55		25	69	876	-53		24	72	874	-54		23	75
200	1129	-61		25	57	1124	-61		26	58	1129	-61		25	45	1127	-59		25	36
100											1562	-62		27	45	(1501)				
Markante Punkte Druck in ganzen mb	782	-4	-12			972	6	1			933	-3	-3			922	-5	-6		
	772	-4	-14			824	-3	-6			824	-4	-4			819	-10	-12		
	243	-64				769	-8	-12			787	-10	-11			736	-9	-12		
	235	-64				739	-8	-14			270	-60				247	-62			
	223	-61				232	-60				095	-62				220	-60			
	135	-59				218	-61									178	-59			
						150	-61		27	44										
						144	-61													
Tropopause (m)	10000 m					10400 m					9900 m					9900 m				
Relative Topographie 300/500	347 Dm					347 Dm					350 Dm					350 Dm				
500/700	252 Dm					252 Dm					252 Dm					250 Dm				
700/1000	285 Dm					283 Dm					280 Dm					278 Dm				
500/1000	537 Dm					535 Dm					532 Dm					528 Dm				

Flugzeug

Isobarenflächen Höhe, Temperatur, Feuchte, Wind						
Zeit						
Druck (BB)						
Bodendruck						
0°Grenze						
PP	hh	TT	TdTd	hh	TT	TdTd
Boden in m						
1000						
950						
900						
850						
800						
750						
700						
650						
600						
550						
500						
450						
400						
350						
300						
Tropopause (m)	m			m		
Relative Topographie 300/500	Dm			Dm		
500/700	Dm			Dm		
00/1000	Dm			Dm		
00/1000	Dm			Dm		

Kleiderart:

Höhenwinde

dd: Windrichtung (36teilig) ff: Windgeschwindigkeit (Knoten)

Ort	Roergen	Brandenbrück																																		
Zeit	25.2.15	26.2.08																																		
Höhe (m)	dd	ff	dd	ff	dd	ff	dd	ff	dd	ff	dd	ff	dd	ff	dd	ff	dd	ff	dd	ff	dd	ff	dd	ff	dd	ff	dd	ff	dd	ff	dd	ff	dd	ff	dd	ff
Boden	19	08	02	06																																
300			04	19																																
600	23	08	04	23																																
900	22	10	04	25																																
1200	26	08	04	23																																
1500	26	08	04	21																																
1800			04	19																																
2100			01	12																																
2400			33	06																																
2700			27	02																																
3000			24	12																																
3600			23	31																																
4200																																				
4800																																				
5400																																				
6000																																				
6600																																				
7200																																				
7800																																				
8400																																				
9000																																				
9900																																				
10800																																				
12000																																				
13500																																				
15000																																				

Täglicher Wetterbericht

Herausgegeben vom Meteorologischen Amt für Nordwestdeutschland

Zentralamt für die Britische Zone

Hamburg 4, Bernhard-Nochtstr. 76

Jahrgang 5 Nr. 58 — Bezugspreis je Monat 10.- DM einschl. Postzustellgebühr — Montag den 27. Febr. 1950

gestern 12 Uhr MGZ

Landstationen	Höhe (NN)	iiiTdTd	Nddff	VVwwW	PPPTT	$N_hC_hC_mC_H$	6ωωpp	$8N_sC_hh_sh_s$	$8N_sC_hh_sh_s$	
List/Sylt	16	020 54	1o516	99o2o	o3251	oo93o	6o213			See 2
Husum	13	029 57	1o716	82o1o	o2253	oo9o8	6o214			
Cuxhaven	2	131 53	5o218	82o21	o1851	oo944	61116			
Norderney	13	113 54	1o321	83o2o	o3oo2	11508	6-316			See 5
Emden	6	203 57	1o222	81o1o	o26o2	11542	64117			
Jever	5	122 56	3o212	82o12	o1701	oo93o	6o217			
Flensburg	41	033 53	23606	98o1o	o1751	oo9o3	64113			
Schleswig-Lo.	20	034 54	4o218	8oo22	o1551	oo9o2	6o312			
Kiel	8	045 53	6o2o3	82o32	oo9o1	315o6	6o2o9			
Lübeck	13	156 55	6o215	81o22	997o3	25477	6o213			
Hamburg-Fu.	14	147 54	6o22o	82o22	oooo1	314[illegible]	6o216			
Lothen	8	204 56	6o1o9	83o22	o76o2	42408	6o22o			
Bramsche	86	316 55	7o219	83o22	99901	2547-	6o216			
Bremen	3	224 56	63614	8oo22	o6561	11472	6o319	85581	31815	
Hannover-Lo.	51	338 51	8o312	75717	97561	873--	6o217			Schnee 6 cm
Lüneburg	28	244 56	7o215	81o17	98[illegible]1	757--	6322[illegible]			Schnee 1 cm
Dannenberg	50	253 54	*5417	82227	94[illegible]51	1732-	6121[illegible]			
Braunschweig	82	348 52	8o2*2	o7737	96851	773--	6o218			Schnee 6cm
Göttingen	151	444 51	83415	16737	9475*	864--	6o215			Schnee 5 cm
Bocholt	22	406 53	7o224	82o32	99861	754--	6o217	87613		
Gütersloh	70	320 52	8o212	14703	98751	873--	6o218	88007		
Salzuflen	96	325 52	8o363	25717	97751	763--	6o217	87038		
Bückeburg	67	330 52	8o216	2o717	99651	7732-	6o219	8871o	87006	Schnee 11 cm
Iserlohn	258	419 53	8o413	2o717	98152	862-	6o217	88003		
Essen-Mülheim	120	410 54	7o216	75o22	98301	4553-	6o213	84620		Schnee 2 cm
Roetgen	463	503 56	73614	81o37	98352	754--	6o2o4	87616		
Bonn	62	512 52	83609	81o27	97701	654--	61114	88615	81o11	
Alt-Astenberg *	780	427 56	93614	81727	82456	9---	6o316			Schnee 18 cm
Braunlage *	607	452 54	86214	94757	2o653	778--	6-215			Schnee 6 cm
Feuerschiffe		iiiTdTd	Nddff	VVwwW	PPPTT	$N_hC_hC_mC_H$	$I_dd_dd_{Hw}$	3RRT$_6$T$_6$	6/app	
F-Schiff S 2	o	001 51	1o517	97o2o	o62o2	11700	1o5*4		6 323	
„ „ Elbe 1	o	005 54	3o[illegible]4	98o1o	c18oo	21902	1o522		6 316	
„ „ P11	o	004 51	1o522	98*2	[illegible]o801	oo902	1o523		6-316	
„ „ Fehmarnbelt	o	006 [illegible]3	73613	98o22	99261	3o849	13621		6-212	

gestern 18 Uhr MGZ

iiiTdTd	Nddff	VVwwW	PPPTT	$N_hC_hC_mC_H$	6ωωpp	7RRT$_6$T$_6$	$8N_sC_hh_sh_s$	$8N_sC_hh_sh_s$	
020 57	2o912	99o2o	o7652	oo94o	69228	7[illegible]			See 2 Schnee
029 61	1o406	81o2o	o6354	oo9o1	69231	7oo51			Schnee 14 cm
131 53	3o227	82o12	o6651	11554	64230	7oo01			
113 56	1o425	83o1o	o6701	14408	63323	7o002			See 5
203 56	3o22o	81o22	o67oo	24441	6o331	7oo02			
122 54	2o212	81o23	o5651	21500	6o226	7oo02			
033 56	1o222	98o2o	o6651	oo9o1	69227	7oo01			Schnee 15 cm
034 54	1o416	8oo1o	o6152	oo932	67241	7oo01			
045 56	6o221	81o21	o5151	45471	69226	7oo01			Schnee 7 cm
156 54	8o615	81o22	o15o[illegible]	854--	65226	7[illegible]2			Schnee 1 cm
147 52	7o318	81o22	o3451	755[illegible]	663[illegible]	[illegible]o2	87624		
204 52	63609	82o22	o5161	55446	62224	7oo02			
316 53	72509	81o22	o3851	2547-	61722	7oo[illegible]			
224 54	73615	5oo22	o3903	4547-	6o323	7[illegible]o1	87581	84615	
338 56	3o3[illegible]	75o27	o11o8	864--	66222	7330c			Schnee 5 cm
244 54	83617	81o22	*2ooo	855--	56223	7961			Schnee 1cm
253 52	5o42o	7[illegible]27	o1151	3542-	66221	79700			
348 53	83612	1[illegible]737	oo352	873--	69222	7[illegible]ooo			Schnee 8cm
444 53	83615	15737	99453	873--	69437	7o4o3			Schnee 7 cm
406 54	7o[illegible]5	82o3o	o39o1	5564-	61226	7oo02	85640		
320 52	7o211	82o27	o29o3	3547-	66229	7o261	87581	83615	
325 53	83609	2o707	o3151	6642-	7o261	86o1o			Schnee 7 cm
330 52	73514	81237	o3300	2641-	67225	7o1oo	87550	82617	Schnee 6 cm
419 55	8o2to	82227	*3152	763--	67232	7o1oo	87008		Schnee 4 cm
410 57	5o115	81o18	o34o1	24647	68230	7970[illegible]			Schnee 2 cm
503 54	83512	81327	o435[illegible]	854--	67137	7o752	88618		Schnee 4 cm
512 52	83603	6o277	o3400	864--	66[illegible]	7o3o*	86o1o		
427 57	8o114	1o737	o6756	8[illegible]o--	69332	7o255	85oo*		Schnee [illegible] cm
452 57	9o722	93757	23355	9----	68422	0752			Schnee 16 cm
iiiTdTd	Nddff	VVwwW	PPPTT	$N_hC_hC_mC_H$	$I_dd_dd_{Hw}$	3RRT$_6$T$_6$	6/app		
001 51	3o216	97o3o	10684	3o751	1o434	2o05*	5-324		
005 55	1o53o	78o2o	85[illegible]	13862	1o322	3o456	6-229		
004 53	1-523	98o11	o7262	11502	1o572	3[illegible]55	6-326		
006 55	7o513	98o32	*3788	[illegible]978	1o521	38653	64322		

heute 0 Uhr MGZ

Landstationen	Höhe (NN)	iiiTdTd	Nddff	VVwwW	PPPTT	$N_hC_hC_mC_H$	6ωωpp	$8N_sC_hh_sh_s$	$8N_sC_hh_sh_s$	
List/Sylt	16	020 56	oo512	99o2o	14353	oo9oo	6o22o			See 1
Husum	13	029 61	4o213	81o3o	1o658	*9o6	64115			
Cuxhaven	2	131 54	4o12o	82o22	1o351	oo922	6o315			
Norderney	13	113 56	oo521	83o2o	116o1	oo9oo	6o317			
Emden	6	203 56	oo214	81o2o	11551	oo9oo	6o32o			
Jever	5	122 55	1o2o6	82o32	1o652	oo9o1	6o317			
Flensburg	41	033 54	1o2*6	98o22	o9952	oo9o1	6o217			
Schleswig-Lo.	20	034 54	7[illegible]21[illegible]	*[illegible]o21	o9853	oo957	6o211			
Kiel	8	045 57	4o218	81o22	o9251	oo9o6	6o212			
Lübeck	13	156 58	8o211	81o22	o7553	1o9o7	6o212			
Hamburg-Fu.	14	147 53	5o211	8o[illegible]2	o8[illegible]2	oo9o8	6o217			
Lothen	8	204 53	4o309	8202	1o152	oo9o8	67115			
Bramsche	86	316 56	73612	82o22	o8352	4550[illegible]	6o2*8			
Bremen	3	224 56	73614	83o22	o8752	oo9o8	6o317			
Hannover-Lo.	51	338 54	83616	75o22	o6352	oo917	6o221			
Lüneburg	28	244 54	8361o	81o22	o6751	855--	6-215			
Dannenberg	50	253 55	8o421	99o22	o5551	754--	67116			
Braunschweig	82	348 55	8o214	1o27	o5052	864--	6o324			
Göttingen	151	444 53	83615	15717	o4452	872--	6o323			
Bocholt	22	406 54	33609	98o12	99552	355--	6o22o			
Gütersloh	70	320 55	8o212	64o27	o8451	854--	6o224	88618		
Salzuflen	96	325 54	7361o	75o22	o7052	3647-	64122	83o13		
Bückeburg	67	330 53	83415	8oo12	o8251	856--	6o323	8862o		
Iserlohn	258	419 54	83608	3oo22	o7952	864--	6o215			
Essen-Mülheim	120	410 54	7o115	81o22	o8351	865--	6o323			
Roetgen	463	503 54	83610	81o22	o9754	863--	6o317	88008		
Bonn	62	512 54	83605	97o22	o8300	864--	6o222			
Alt-Astenberg *	780	427 58	83612	97617	11757	871--	6o32o	85c01		
Braunlage *	607	452 57	93522	94707	28765	9----	5o331			Schnee 12 cm
Feuerschiffe		iiiTdTd	Nddff	VVwwW	PPPTT	$N_hC_hC_mC_H$	$I_dd_dd_{Hw}$	3RRT$_6$T$_6$	6/app	
F-Schiff S 2	o	001 54	oo214	97o2o	14703	oo9oo	1o533		6-312	
„ „ Elbe 1	o	005 54	405[illegible]4	18o36	16800	9----	1o5--		6-318	
„ „ P11	o	004 52	oo519	98ooo	12702	oo9oo	1o533		6-317	
„ „ Fehmarnbelt	o	006 55	2o413	98o1o	o7251	oo9o1	1o4--		6-312	

heute 6 Uhr MGZ

iiiTdTd	Nddff	VVwwW	PPPTT	$N_hC_hC_mC_H$	6ωωpp	7RRT$_6$T$_6$	$8N_sC_hh_sh_s$	$8N_sC_hh_sh_s$	
020 54	1o1o4	99o2o	14552	1o94o	68316	7oo53			See 1 Schnee
029 [illegible]2	1o2o9	81o2o	13960	oo9o1	692[illegible]	7oo61			Schnee 14 cm
131 52	13616	81o[illegible]2	14151	o9*4o	63222	7oo52			
113 55	2o516	82o3o	15102	oo9o1	6o321	7oo*			
203 54	2o[illegible]1o	75o3o	14953	oo942	63220	7oo53			
122 54	5o2o4	81o3o	14o52	o[illegible]9o8	63321	7oo53			
033 57	oo2o6	98o2o	*3254	oo9oo	69218	7oo59			Schnee 1o cm
034 57	43608	56o*2	13456	oo9o2	6o319	7oo56			
045 55	13605	81o3o	12952	oo9o2	6922o	7oo52			Schnee 7 cm
156 57	13502	81o32	11253	o[illegible]9o2	65217	7oo53			Schnee 1 cm
147 54	436o*	8o[illegible]32	11953	oo9[illegible]6	6322o	7oo53			
204 53	63609	82o22	14452	oo9o8	63221	7oo52			
316 56	33609	81o22	1[illegible]053	oo9o8	63318	7oo53			
224 56	33610	8oo22	13152	oo9o8	63323	7oo53			
338 [illegible]	73509	75o32	11154	oo946	*7325	[illegible]oo54			Schnee [illegible] cm
24459	13406	81o22	11o53	oo9o8	65323	7oo53			
253 56	73615	82o2[illegible]	1o15[illegible]	5547-	66326	7oo53			
348 57	63408	81o12	1o454	25572	69329	7[illegible]-54			Schnee 8 cm
444 56	836*2	81o27	1o253	864--	6932	7o253			Schnee 1o cm
406 54	63609	78o2o	13751	oo952	63319	7oo53			
320 56	43605	8oo[illegible]	12[illegible]52	15775	66321	7oo53	82593	81660	
325 56	13607	75o2o	1[illegible]553	oo948	66323	79153			Schnee 5 cm
330 54	83503	81o32	12953	oo907	66225	7oo53			Schnee 5 cm
419 56	73605	4oo22	12954	766--	67323	79754			Schnee 4 cm
410 54	8o212	81o22	13352	765--	64329	7oo53			
503 56	8o2o6	3o227	13356	862--	6[illegible]319	79256	88oo5		Schnee 5 cm
512 54	7o2o5	81o12	*3o51	755--	65326	7oo51			
427 59	83508	4o227	15858	86o--	69324	7o358	88oo1		Schnee 21 cm
452 58	83412	95737	33957	872--	69326	7o557			Schnee 16 cm
iiiTdTd	Nddff	VVwwW	PPPTT	$N_hC_hC_mC_H$	$I_dd_dd_{Hw}$	3RRT$_6$T$_6$	6/app		
001 52	03608	97o2o	17703	oo9oo	1o442	3oo55	6-319		
005 58	1o413	98o2o	13801	oo94o	1o221	3oo54	6-318		
004 51	2o316	98o3o	15203	oo9o2	1o322	3oo5*	6-219		
006 56	2o318	98o3o	o9651	oo9o2	1o321	3oo53	6-307		

26. Februar 1950 — Deutsche Schiffsmeldungen (Schlüssel: YQ$L_oL_oL_o$ $l_ol_ol_oGG$ Nddff VVwwW PPPTT $N_hC_hC_mC_H$)

Nordenham	13703	17206	53609	98o18	92o50	Bremerhaven	13631	o49o7	62518	98c11	o39o4	Nordenham	13703	17217	51709	98o32	98o5o
Tannenberg	1o618	1[illegible]4oo	83o18	97c32	o3101	Humboldt	13638	o6607	73413	98278	o29o3	Kassel	1o613	12417	82218	98o32	o82o6
Meeresburg	13572	o35oo	6o224	98848	oooo3	Meeresburg	13581	o4512	23513	9827[illegible]	11108	Lucklan	1o433	o9418	82310	97c32	16o13
Schnau	1o678	137oo	8o2o2	97c32	1o5o3	Frithjof	13570	o6o12	4o5o9	98ooo	o88o3	München	1o633	21218	61713	97[illegible]21	o11o5
Kalmen	13693	152oo	o22o5	95869	192[illegible]o	Schau	13554	o5312	4o3o9	98o31	o61c3	Lofoten	13693	15o18	82505	97658	981o5
Hermod	1o496	[illegible]5oo	8o524	97o3[illegible]	o5o05	Oldenburg	1o594	o1811	731o9	98o22	14204	Oldenkauf	1o601	o6o22	62009	97o22	1420[illegible]
Wiesbaden	1o633	212oo	62o45	97o31	o62o4	Frischel	13666	o3911	42805	98151	o1862	Fide	13666	13423	83c25	97276	0321[illegible]
Oldenkauf	1o582	oooo3	33218	97o2[illegible]	c32--	Flohr	13705	18211	4[illegible]22o5	98o11	964o5	Essen	13627	o5223	82213	98o22	1ooo3
Hermod	1o495	o8oo4	8o513	97o32	11oo3	Lofoten	13693	15o11	8o1o2	98858	96901	Flohr	13705	17123	22105	9801	981o1
Oldenkauf	1o591	31oo7	532o1	97o3	11908	München	1o633	[illegible]	63[illegible]	98o1[illegible]	[illegible]	Fritzjof	13564	o6o23	63305	98[illegible]	14[illegible]
Westermar	1o6o5	o8707	62902	98o2	11306	Berlin	1o628	16811	81502	98o22	o69o5	Bäcker	1o633	17623	74313	98[illegible]	o42o[illegible]
Schau	13563	o5903	o6401	98oo[illegible]	93803	Flohr	13705	17217	6[illegible]4o2	977o7	979[illegible]	Jever	1o634	21923	81630	97259	999o5
Lucklan	1o422	o97o6	72924	97188	154[illegible]	Bremerhaven	13648	o7417	835o9	98o31	o55o3	München	1o633	21823	81430	97o32	98810
Lofoten	13693	15oo7	8o5o9	94805	94[illegible]	Humboldt	13654	o8317	83413	97279	o42o1	Dubbers	1o633	21423	81924	98259	99101
Flohr	13702	17206	4o9o5	93658	946o1	Meeresburg	13587	oo717	43305	98o31	13604	Humboldt	13664	o9823	83105	98276	o4105

Alle Zeitangaben in mittlerer Greenwicher Zeit (MGZ)

Höhenwetterlage von heute früh

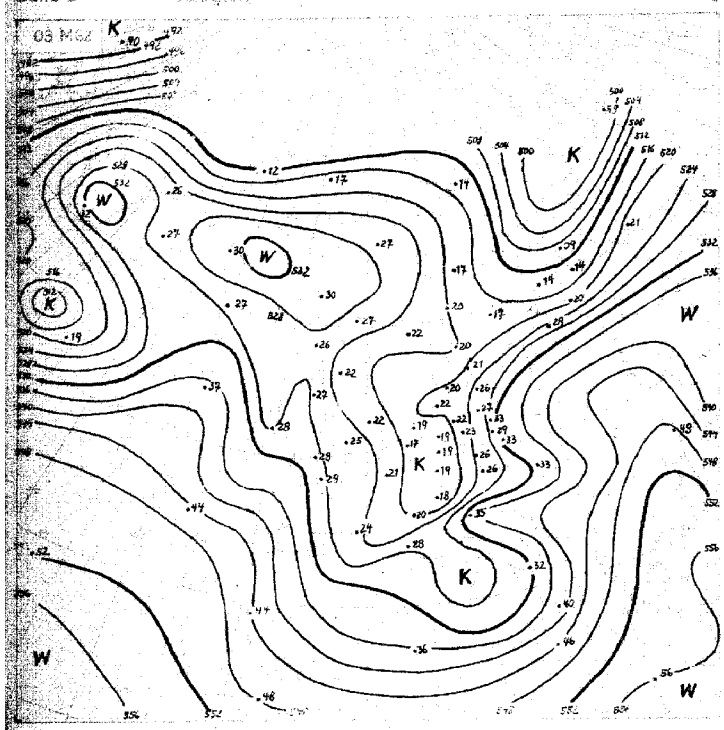

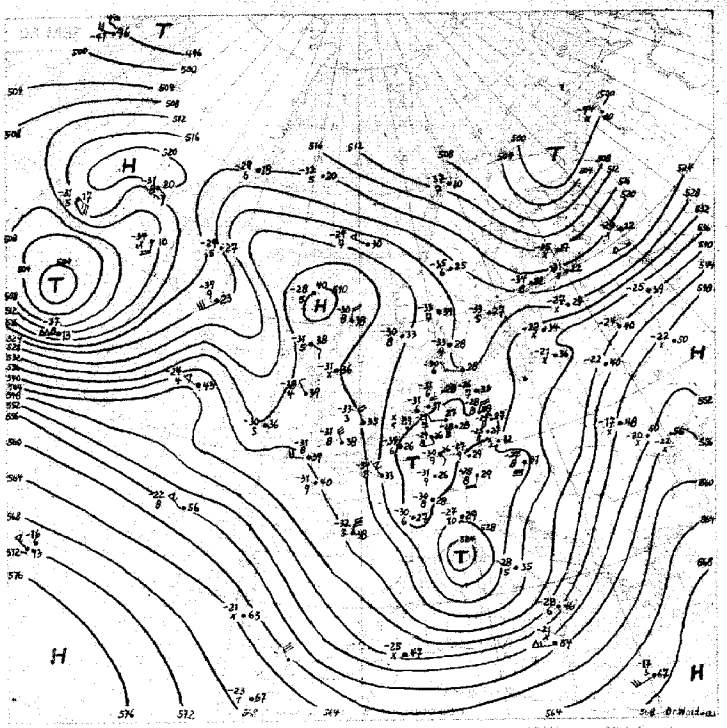

Relative Topographie
20.-28.

501

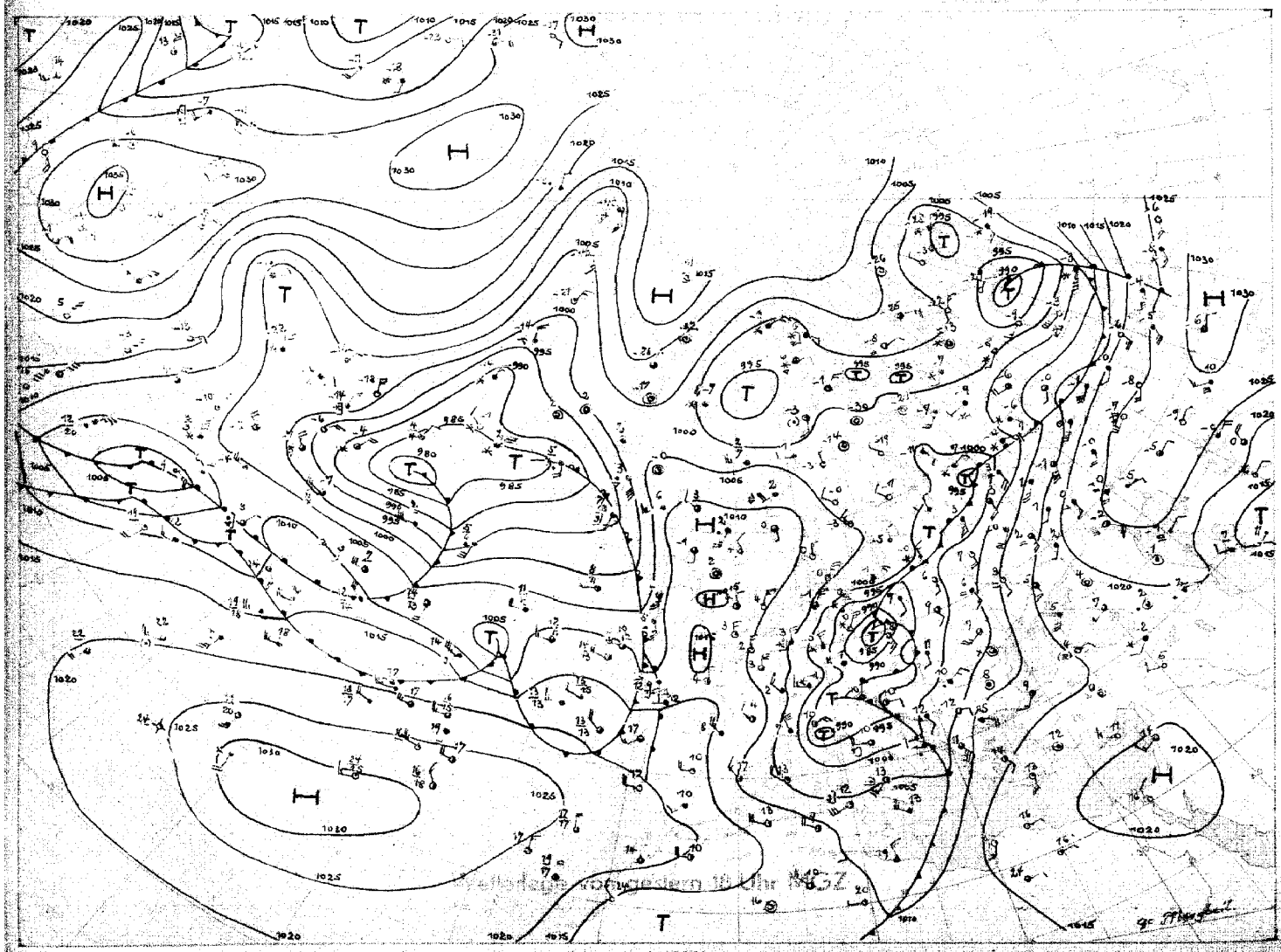

Bodenlage vorgestern 18 Uhr MEZ

Stereogr. Proj. M 1:40000000 (an Breitenkreis)

Montag, 27. Februar 1950



Montag, 27. Februar 1950

Der Hochdruckkeil, der sich während des Wochenendes über den Britischen Inseln kräftigte, hat sich unter weiterer Verstärkung ostwärts verlagert. Auf seiner Ostflanke erfolgte ein kräftiger Kaltlufteinbruch nach Mitteleuropa, der auch bei uns die Temperaturen der unteren Troposphäre um 6 bis 8 Grad zurückgehen ließ und in Bodennähe zu Frost führte. In Gebieten mit Schneedecke (besonders in Schleswig - Holstein) traten in der vergangenen Nacht Fröste bis unter -10 Grad auf.

Kräftiger Druckanstieg, der über Mitteleuropa immer noch anhält, drängt die Vb-artigen Störungen über Norditalien und Polen weiter nach Osten ab, so daß eine Beeinflussung unserer Wetters von dieser Seite her vorerst kaum zu erwarten ist. Nordwestdeutschland gerät vielmehr allmählich in den Schwerpunkt des hohen Druckes, so daß die Strahlung für die Temperaturentwicklung maßgebend wird. Es ist also auch in der kommenden Nacht wieder vielfach mit starken Frösten, besonders in Bodennähe zu rechnen, während die Tagestemperaturen bis auf mehrere Grad über Null ansteigen werden.

Die Vorgänge auf dem Atlantik geben der Weiterentwicklung für Mitteleuropa verschiedene Möglichkeiten. Während die Störungen im Raum der Biskaya ins Mittelmeer geleitet werden, zeigen insbesondere die Höhenkarten eine großräumige Divergenz im Seebereich südlich Island, die erneuten Druckfall in diesem Gebiet hervorruft. Da das Haupttief über der Dänemarkstraße nicht mehr ostwärts vorankommen kann, ist über dem Ostatlantik mit Aktivierung neuer Warmluft zu rechnen, deren Stoßrichtung heute aber noch nicht abgeschätzt werden kann. Ist sie nordostwärts gerichtet, kann sie zu neuer Festigung des mitteleuropäischen Hochdruckgebietes führen; dringt sie nach Osten vor, kann sie in einigen Tagen direkten Einfluß auf Mitteleuropa gewinnen.

Immler

Nr. 564

Freie Atmosphäre
Temperatur, Feuchte, Wind

Montag den 27. Februar 1950

hh: Höhe in Dm PP: Druck (Zehner-mb) TT: Lufttemperatur (°C) TdTd: Taupunkttemperatur (°C) dd: Windrichtung (36 teilig) ff: Windgeschwindigkeit (Knoten)

122 Jever 5m

Zeit	26.2.50 14h	26.2.50 20h	27.2.50 02h	27.2.50 08h
Druck (NN)	1002.7 mb	1007.8 mb	1011.4 mb	1015.6 mb
Bodendruck	1002 "	1007 "	1011 "	1015 "
0°Grenze	200 m			Boden 200 m

Isobarenflächen — Höhe, Temperatur, Feuchte, Wind

PP	hh	TT	TdTd	dd	ff	hh	TT	TdTd	dd	ff	hh	TT	TdTd	dd	ff	hh	TT	TdTd	dd	ff
Boden mm		2	-7	03	12		-1	-6	05	10		-7	-5	04	04		0	-4	36	04
1000	2.0	1	-7	.	.	6.0	2	-6	.	.	8.9	-2	-6	.	.	12.5	1	-3	.	.
950	43	-3	-11	03	26	47	-4	-8	04	26	50	-5	-8	03	26	52	-2	-6	02	20
900	86	-5	-14	04	31	89	-7	-12	04	29	92	-5	-13	03	03	96	-3	-12	02	22
850	130	-8	-17	04	32	134	-8	-16	04	31	137	-7	-17	04	36	141	-7	-17	02	29
800	177	-11	-20	05	32	180	-10	-18	04	31	184	-9	-19	05	37	189	-9	-21	02	26
700	278	-15	-26	05	37	282	-16	-25	04	33	286	-18	-28	05	47	290	-18	-28	02	32
600	392	-24	-33	05	16	397	-23	-33	05	33	400	-23	-33	04	38	403	-25	-34	03	23
500	524	-29	-38	22	36	529	-29	-39	25	08	532	-31	-40	05	12	534	-32	-42	04	16
400	687	-39	-48	22	05	685	-39	-49	22	38	687	-38	-47	22	25	689	-39	-49	23	17
300	872	-53	.	21	68	876	-53	.	20	45	881	-49	.	21	30	880	-54		22	20
200	1130	-55	.	27	27	1134	-56	.	27	20						1138	-54		32	13
100	1570	-56	.	29	39	1574	-59	.	29	41						1581	-57		33	30

Markante Punkte — Druck in ganzen mb

PP	hh	TT	TdTd	dd	ff	hh	TT	TdTd	dd	ff	hh	TT	TdTd	dd	ff	hh	TT	TdTd	dd	ff
	926	-5	-13	.	.	944	-1	-6	.	.	750	-13	-23	05	37	1006	1	-3		
	925	-4	-13	.	.	950	-19	-28	04	35	686	-19	-29	.	.	941	-2	-5		
	585	-25	-33	.	.	676	-26	-36	.	.	667	-36	.	.	.	912	-2	-11		
	550	-25	-34	22	24	550	-27	-37	05	18						856	-7	-17		
	260	-57	.	.	.	514	-27	-37	.	.						797	-10	-2		
	230	-57	.	.	.	450	-33	-43	21	26						665	-24	-34		
	150	-57	.	28	25	280	-56	.	.	.						558	-27	-38		
	110	-57	.	28	44	261	-57	.	.	.						293	-55			
	095	-56	.	.	.	250	-57	.	22	24						260	-57			
						233	-57	.	.	.						237	-57			
						170	-55	.	29	23						150	-54		32	20
						130	-58	.	30	32						90	-57		37	33
						117	-58	.	.	.										
						110	-59	.	29	37										
						092	-59	.	.	.										

Tropopause/m	9700 m	9200 m	9600 m	8900 m
Relative Topographie 300/500	349 Dm	348 Dm	350 Dm	346 Dm
500/700	246 Dm	246 Dm	345 Dm	345 Dm
700/1000	276 Dm	277 Dm	277 Dm	277 Dm
500/1000	522 Dm	523 Dm	522 Dm	522 Dm

419 Iserlohn 258m

Zeit	26.2.50. 14h	26.2.50. 20h	27.2.50 02h	27.2.50. 08h
Druck (NN)	1000.1 mb	1005.3 mb	1009.5 mb	1015.3 mb
Bodendruck	968 "	973 "	977 "	983

Isobarenflächen — Höhe, Temperatur, Feuchte, Wind

PP	hh	TT	TdTd	dd	ff	hh	TT	TdTd	dd	ff	hh	TT	TdTd	dd	ff	hh	TT	TdTd	dd	ff
		-2	-3	36	17		-2	-3	02	09		-2	-4	36	05		-4	-6	34	02
0.1		.	.	.	.	4.2	.	.	.	.	7.4	.	.	.	.	12.2	.	.	.	.
41	-3	-4	04	25	45	-4	-4	-10	16	48	-4	-6	07	13	53	-6	-9	03	08
87	-6	-6	02	29	87	-8	-8	02	20	90	-8	-8	02	18	95	-7	-15	04	24
128	-9	-9	04	33	131	-12	-12	03	31	136	-12	-12	02	29	139	-9	-18	04	37
174	-12	-12	04	32	178	-13	-13	03	36	187	-13	-19	02	27	186	-12	-31	04	40
276	-15	-15	19	02	278	-18	-19	05	24	282	-18	-28	02	16	288	-18	-29	05	36
392	-18	-18	22	19	393	-22	-23	33	03	396	-24	-27	00	00	401	-24	-30	04	45
525	-29	-30	22	26	525	-29	-31	22	45	526	-29	-32	26	08	533	-31	-41	14	08
682	-39	-40	20	42	681	-40	-42	19	26	682	-40	-49	19	19	688	-42	.	17	16
873	-53	.	20	48	871	-55	.	20	28	874	-53	.	18	26	877	-54	.	19	18
1129	-57	.	27	28	1129	-56	.	23	16	1131	-56	.	30	18	1137	-52	.	30	10
(1570	.	.	28	37	(1566)	.	.	.	.	1577	-59	.	30	33	1585	-53	.	33	30

Markante Punkte — Druck in ganzen mb

PP	hh	TT	TdTd	dd	ff	hh	TT	TdTd	dd	ff	hh	TT	TdTd	dd	ff	hh	TT	TdTd	dd	ff
928	-6	-6	.	.	.	948	-12	-12	.	.	930	-13	-18	.	.	910	-8	-14	.	.
750	-14	-14	.	.	.	829	-12	-12	.	.	772	-23	-26	.	.	888	-7	-16	.	.
727	-16	-16	.	.	.	750	-17	-17	04	31	715	-17	-22	.	.	618	-23	-33	.	.
709	-16	-16	.	.	.	736	-17	-17	.	.	672	-19	-23	.	.	310	-54		.	.
696	-14	-14	.	.	.	640	-20	-21	.	.	598	-24	-27	.	.	273	-55		.	.
680	-14	-14	.	.	.	586	-23	-24	.	.	557	-24	-27	.	.	230	-56		.	.
650	-16	-16	22	19	570	-23	-24	.	.	.	248	-57	.	.	.	180	-52		.	.
489	-32	-32	.	.	372	-59	.	.	.	.	230	-55	.	.	.	091	-53		.	.
462	-33	-33	.	.	243	-56	.	.	.	.	746	-55	.	.	.					
260	-62	.	.	.	213	.	.	36	07	072	-60	.	.	.						
228	-56	.	.	.	150	-56	.	29	24											
188	-57	.	.	.	130	-58	.	29	28											
160	-54	.	.	.	110	-59	.	30	35											
150	-54	.	27	32																
130	-56	.	.	.																

Tropopause/m	8600 m	9400 m	9500 m	8700 m
Relative Topographie 300/500	348 Dm	347 Dm	348 Dm	345 Dm
500/700	249 Dm	246 Dm	244 Dm	245 Dm
700/1000	276 Dm	274 Dm	275 Dm	276 Dm
500/1000	525 Dm	520 Dm	519 Dm	521 Dm

034 Schleswig-La. 20m

Zeit	26.2.50 14h	26.2.50 20h	27.2.50 02h	27.2.50 08h
Druck (NN)	1001.9 mb	1007.7 mb	1010.7 mb	1014.8 mb
Bodendruck	999 "	1005 "	1008 "	1013 "
0°Grenze	Boden			Boden u. 300 m

Isobarenflächen — Höhe, Temperatur, Feuchte, Wind

PP	hh	TT	TdTd	dd	ff	hh	TT	TdTd	dd	ff	hh	TT	TdTd	dd	ff	hh	TT	TdTd	dd	ff
Boden mm		0	-4	03	15		-3	-4	03	12		-3	-5	03	10		-4	-8	34	10
1000	1.8	.	.	.	.	6.0	-3	-5	04	33	8.3	-3	-5	03	30	11.6	0	-6	.	.
950	43	-3	.	04	30	47	-5	-10	04	32	49	-3	-8	03	30	53	-1	-10	.	.
900	85	-6	.	05	25	89	-7	-15	05	35	92	-4	-11	04	32	96	-3	-15	.	.
850	130	-7	.	04	34	133	-10	-20	06	40	136	-8	-14	04	33	141	-6	-18	.	.
800	177	-10	.	04	25	180	-12	-28	05	46	183	-14	-18	04	36	188	-9	-22	.	.
700	279	-17	.	04	24	281	-17	-29	04	34	284	-19	-22	04	38	289	-18	-29	.	.
600	392	-25	.	05	16	395	-23	-36	04	25	398	-25	-33	05	31	402	-25	-36	.	.
500	525	-27	.	23	45	527	-30	-42	24	13	528	-31	-40	.	.	533	-32	-43	.	.
400	682	-39	.	24	62	682	-41	.	22	55	683	-41	.	23	37	685	-41	.	.	.
300	874	-53	.	22	81	873	-55	.	21	51	873	-54	.	22	31	879	-54	.	.	.
200	1131	-57	.	26	36	1127	-55	.	28	21	1128	-58	.	29	12	1127	-53	.	.	.
100	1566	-60	.	28	43	1560	-62	.	.	.	1563	-60	.	.	.	1582	-56	.	.	.

Markante Punkte — Druck in ganzen mb

PP	hh	TT	TdTd	dd	ff	hh	TT	TdTd	dd	ff	hh	TT	TdTd	dd	ff	hh	TT	TdTd	dd	ff
	926	-5	.	.	.	985	-3	-7	.	.	945	-3	-10	.	.	995	-1	-6	.	.
	890	-5	.	.	.	867	-10	-19	.	.	820	-10	-16	.	.	810	-25	-36	.	.
	750	-13	.	04	23	826	-10	-21	.	.	740	-16	-24	.	.	580	-25	-37	.	.
	594	-26	.	.	.	750	-14	-26	05	45	730	-16	-24	.	.	425	-34	-49	.	.
	550	-24	.	24	16	664	-19	-32	.	.	675	-21	-29	.	.	410	-39	-50	.	.
	430	-33	.	23	55	550	-26	-40	03	14	532	-31	.	.	.	265	-58	.	.	.
	350	-44	.	23	84	540	-29	-47	.	.	280	-52	.	.	.	187	-52	.	.	.
	296	-54	.	.	.	494	-30	-42	.	.	240	-60	.	.	.	170	-53	.	.	.
	285	-54	.	.	.	437	-38	-49	.	.	210	-58	.	.	.	130	-55	.	.	.
	160	-58	.	.	.	423	-38	-49	.	.	094	-60	.	.	.	070	-55	.	.	.
	150	-60	.	28	39	350	-46	.	21	57										
	090	-60	.	.	.	274	-67	.	.	.										
						260	-67	.	22	35										
						170	-58	.	28	24										
						104	-62	.	.	.										

Tropopause/m	9600 m	9300 m	10700 m	9500 m
Relative Topographie 300/500	349 Dm	346 Dm	345 Dm	345 Dm
500/700	246 Dm	246 Dm	244 Dm	244 Dm
700/1000	277 Dm	275 Dm	276 Dm	278 Dm
500/1000	523 Dm	521 Dm	520 Dm	522 Dm

338 Hannover-La. 51m

Zeit	26.2.50. 14h	26.2.50 20h	27.2.50. 02h	27.2.50. 08h
Druck (NN)	998.1 mb	1003.3 mb	1007.4 mb	1013.0 mb
Bodendruck	992 "	997 "	1001 "	1006 "
0°Grenze	Boden			

Isobarenflächen — Höhe, Temperatur, Feuchte, Wind

PP	hh	TT	TdTd	dd	ff	hh	TT	TdTd	dd	ff	hh	TT	TdTd	dd	ff	hh	TT	TdTd	dd	ff
		-1	-3	36	10		1	-3	35	10		-2	-5	34	10		-3	-7	34	06
-1.6		.	.	.	.	2.6	.	.	.	.	5.8	-2	-5	35	18	-10.2	-4		.	.
39	-3	-7	04	24	43	-4	-6	02	23	46	-6	-8	02	24	45	-5	.	03	24
82	-7	-11	04	23	86	-7	-9	04	31	88	-8	-11	03	28	93	-6	.	03	28
126	-8	-11	04	26	130	-9	-14	04	29	133	-10	-14	04	30	137	-9	.	04	34
173	-11	-12	04	24	177	-12	-18	04	29	179	-12	-18	04	33	184	-13	.	03	30
275	-13	-14	06	04	278	-16	-21	04	20	280	-18	-26	03	22	284	-19	.	04	36
391	-18	-18	32	15	393	-20	-22	07	04	395	-21	-27	07	09	398	-23	.	03	17
526	-26	-28	22	27	526	-28	-32	23	12	527	-29	-34	27	06	560	-31	.	31	02
684	-37	-39	22	44	683	-39	-43	19	22	683	-41	-46	21	10	685	-49	.	21	06
878	-51	.	20	68	874	-54	.	18	35	873	-57	.	23	23	874	-55	.	25	11
1134	-53	.	26	29	1129	-56	.	26	16	1127	-57	.	29	27	1137	-54	.	29	08
(1574	.	.	.	.	(1569)	.	.	.	.	(1569)	.	.	.	.	1574	-56	.	30	36

Markante Punkte — Druck in ganzen mb

PP	hh	TT	TdTd	dd	ff	hh	TT	TdTd	dd	ff	hh	TT	TdTd	dd	ff	hh	TT	TdTd	dd	ff
905	-7	-11	.	.	.	896	-8	-10	.	.	854	-10	-13	.	.	970	-5	.	.	.
883	-7	-9	.	.	.	824	-10	-16	.	.	833	-10	-14	.	.	927	-4	.	.	.
778	-12	-13	.	.	.	779	-13	-18	.	.	782	-14	-21	.	.	626	-23	.	.	.
750	-12	-13	04	20	759	-13	-18	.	.	743	-14	-23	.	.	582	-23	.	.	.
727	-14	-14	.	.	684	-17	-22	.	.	671	-19	-28	.	.	264	-60	.	.	.
686	-13	-13	.	.	550	-23	-24	20	03	279	-60	.	.	.	204	-54	.	.	.
605	-18	-18	.	.	434	-36	-39	.	.	192	-56	.	.	.	1149	-55	.	.	.
585	-18	-18	.	.	250	-63	.	27	20	114	-61	.	.	.	164	-55	.	.	.
477	-27	-29	.	.	231	-56	.	.	.						150	-55	.	29	16
232	-67	.	.	.	170	-57	.	27	27						84	-54	.	.	.
221	-58	.	.	.	150	-58	.	27	27											
187	-58	.	.	.	147	-58	.	.	.											
170	-56	.	27	30	130	-55	.	28	29											
126	-56	.	.	.	127	-55	.	.	.											

Tropopause/m	10300 m	9900 m	9300 m	9600 m
Relative Topographie 300/500	352 Dm	348 Dm	345 Dm	345 Dm
500/700	251 Dm	248 Dm	247 Dm	245 Dm
700/1000	276 Dm	276 Dm	275 Dm	274 Dm
500/1000	527 Dm	524 Dm	522 Dm	519 Dm

Flugzeug

Isobarenflächen — Höhe, Temperatur, Feuchte, Wind

PP	hh	TT	TdTd	hh	TT	TdTd
Zeit						
Druck (NN)						
Bodendruck						
0°Grenze						
Boden mm						
1000						
950						
900						
850						
800						
750						
700						
650						
600						
550						
500						
450						
400						
350						
300						

Tropopause/m	m	m
Relative Topographie 300/500	Dm	Dm
500/700	Dm	Dm
700/1000	Dm	Dm
500/1000	Dm	Dm

Klartext:

Höhenwinde

dd: Windrichtung (36 teilig) ff: Windgeschwindigkeit (Knoten)

Ort	Bunkerbruck		Schleswig		Bunkerbruck																													
Zeit	26.2.50		27.2.50		27.2.50																													
Höhe (m)	dd	ff	dd	ff	dd	ff	dd	ff	dd	ff	dd	ff	dd	ff	dd	ff	dd	ff	dd	ff	dd	ff	dd	ff	dd	ff	dd	ff	dd	ff	dd	ff	dd	ff
Boden	02	12	01	19	02	04																												
300	09	16	09	20	04	27																												
600	02	20	01	27	04	27																												
900	02	29	01	27	34	29																												
1200	03	22	02	24	04	31																												
1500	04	23	02	25	04	31																												
1800	04	23	02	27	04	24																												
2100	04	25	02	28	03	25																												
2400	04	26	02	18	02	26																												
2700	04	27	01	11	04	27																												
3000			24	15	02	24																												
3600			24	24	04	33																												
4200			24	18	02	25																												
4800			33	10																														
5400			32	13																														
6000			31	21																														
6600																																		
7200																																		
7800																																		
8400																																		
9000																																		
9900																																		
10800																																		
12000																																		
13500																																		
15000																																		

LIBRARY
MAR 6 9 1959
WEATHER BUREAU

Täglicher Wetterbericht

Herausgegeben vom Meteorologischen Amt für Nordwestdeutschland
Zentralamt für die Britische Zone
Hamburg 4, Bernhard-Nochtstr. 76

Jahrgang 75 Nr. 59 a — Bezugspreis je Monat 10.- DM einschl. Postzustellgebühr — Dienstag den 28. Febr. 1950

gestern 12 Uhr MGZ

Landstationen	Höhe (NN)	iiiTdTd	Nddff	VVwwW	PPPTT	$N_hC_hh_Ch_Ch_h$	$N_dC_dh_Dh_Dh_h$	$6a_xapp$	$8N_sC_hh_sh_s$	$8N_sC_hh_sh_s$	
List/Sylt	16	020 00	135o5	98o12	162o3	1540o		6410 3	81611		See 0
Husum	13	029 54	1o000	6oo1o	1640o	oo94o		6110 4			
Cuxhaven	2	131 52	136o8	82o21	168o2	12548		6710 5			
Norderney	13	113 52	6341o	82o32	18oo4	6560o		6410 5			See 3
Emden	6	203 54	73515	81o22	179o3	754--		6410 7			
Jever	5	122 52	7361o	82o22	169o4	755--		6120 4			
Flensburg	41	033 52	3342o	97o1o	153o1	3540o		6110 2			
Schleswig-La.	20	034 53	2326o	4oo11	159oo	oo9o2		6110 7			
Kiel	8	045 52	336o5	75o2o	958o1	oo9o2		6110 9			
Lübeck	13	156 53	23413	82o1o	143o4	oo9o1		6410 8			
Hamburg-Fu.	14	147 53	33613	82o12	155o2	oo9o8		6o2o 9			
Lathen	8	204 52	634o5	82o32	179o3	525o2		6100 7			
Bramsche	86	316 56	73613	82o22	171o2	oo948		6o2o 9			
Bremen	3	224 57	13613	8oo12	164o4	oo9o1		6410 9			
Hannover-La.	51	338 54	53508	81o22	147o2	oo9o8		6411 1			
Lüneburg	28	244 53	33613	82o2o	147o2	oo9o8		6711 1			
Dannenberg	50	253 54	43618	99o12	139o1	oo9o2		6o31 1			
Braunschweig	82	348 55	5341o	81o32	143o1	oo9o8		6711 2			Schnee 7 cm
Göttingen	151	444 62	5361o	75o17	14951	oo9o8		6411 3			
Bocholt	22	406 54	5o2o8	81o22	173o2	oo9o8		6110 7			
Gütersloh	70	320 56	8o21o	81o22	167o2	oo9o7		6o3o 9	88286		
Salzuflen	96	325 55	7361o	75o22	159o1	oo946		6o31 3			
Bückeburg	67	330 54	7361o	81o22	166o1	oo9o7		6o2o 9			Schnee 4 cm
Iserlohn	258	419 58	8o4o5	75o22	17252	oo9o7		6111 2			
Essen-Mülheim	120	410 56	8o31o	75o22	168o1	oo9o7		6110 9			
Roetgen	463	503 57	8o2o5	4oo27	17o53	16406		6410 3			
Bonn	62	512 55	636o2	4oo12	169o1	oo91o		6o2o 9			
Alt-Astenberg *	780	427 58	6o2o7	81o22	2o456	162o2		6711 5	81oo5		
Braunlage *	607	452 59	73512	81o27	38o54	15348		6o217			
Feuerschiffe		iiiTdTd	Nddff	VVwwW	PPPTT	$N_hC_hh_Ch_Ch_h$	$N_dC_dh_Dh_Dh_h$	3RRTTTs	6/app		
F-Schiff S 2	o	001 52	o36o7	97o2o	198o3	oo9oo	3642	-----	6-oo6		
" " Elbe 1	o	005 oo	13409	98o2o	168o3	11941	1342o	-----	6-3o8		
" " P11	o	004 o2	63615	98162	18oo4	6954o	73622	-----	6-3o9		
" " Fehmarnbelt	o	006 52	236o9	98o2o	143oo	oo9o1	13621	-----	6-311		

gestern 18 Uhr MGZ

iiiTdTd	Nddff	VVwwW	PPPTT	$N_hC_hh_Ch_Ch_h$	$6a_xapp$	$7RRT_RT_R$	$8N_sC_hh_sh_s$	$8N_sC_hh_sh_s$	
02000	o3506	98o2o	172o2	oo9oo	6830 7	7000 3		See 1	Schnee 3 cm
02954	30000	-746o	17753	3550o	6810 9	7000 4			Schnee 5 cm
13151	13510	81o2o	176o2	1250o	6o4o5	7000 3			
11302	23507	82o2o	18803	2250o	6o3o5	7000 4			See 3
20351	23310	81o12	183o1	2450o	6o1o7	7000 5			
12252	00000	82o28	179o1	oo9oo	6o3o8	7970 5			
03352	00000	97o1o	16451	oo9oo	6740 5	7000 3			Schnee 7 cm
03458	o3105	2440o	17357	oo9oo	6721 2	7000 2			
04554	o36o2	81o2o	17552	oo9oo	6921 2	7000 2			Schnee 7 cm
15553	10307	82o2o	163o1	oo9o1	6521 3	7000 6			Schnee 1 cm
14752	13402	81o2o	17051	1560o	6o313	7000 3	81636		
20400	43605	83o12	187o2	3550 1	6120 7	7000 4			
31651	63406	82268	187o1	6340o	61417	7970 3			
22453	13604	6402o	1460 2	1450o	6o312	7005 2			
33854	33406	81o22	167oo	oo9o2	68314	7000 3			
24454	o3605	81o1o	167oo	oo9oo	61315	7000 3			
25354	13609	81o2o	16451	oo9o1	65214	7000 2			
34857	23609	82o2o	162oo	oo945	69215	7000 3			Schnee 5 cm
44458	31802	6oo27	17155	oo9o8	69218	7970 1			Schnee 7 cm
40654	30205	81o12	187o2	3550 1	61214	7000 4			
32053	50203	81o31	176o2	3560 2	61308	7000 4	85186	83630	
32554	43609	81o32	163o1	3540 8	65303	7000 3			Schnee 2 cm
33052	33602	8oo12	179o1	2450 2	65209	7000 3	82625		
41957	53603	81o32	185oo	4550 8	67209	7000 1	84622		
41054	63405	75o32	184o2	4560 8	65313	7000 3			
50356	23602	4oo12	19554	oo9o8	67316	7005 2			Schnee 3 cm
51256	30404	75o12	185o2	oo9o8	65312	7000 3			
42758	53609	81o32	22756	1540 2	69313	7005 5			Schnee 20 cm
45259	23407	97o12	4o455	oo948	69213	7975 3			Schnee 16 cm
iiiTdTd	Nddff	VVwwW	PPPTT	$N_hC_hh_Ch_Ch_h$	$1d_Dd_Dh_Dh_D$	3RRTTTs	6/app		
00100	13208	97o3o	2o1o5	18600	1o431	30051	6-301		
00500	20309	98o1o	17303	23800	1o320	30051	6-306		
00401	33610	98o21	18704	34400	13622	30051	6-306		
00651	o3605	98o2o	1560 1	oo9oo	136-o	30051	6-307		

heute 0 Uhr MGZ

Landstationen	Höhe (NN)	iiiTdTd	Nddff	VVwwW	PPPTT	$N_hC_hh_Ch_Ch_h$	$6a_xapp$	$8N_sC_hh_sh_s$	$8N_sC_hh_sh_s$	
List/Sylt	16	020 52	1o000	98o2o	171oo	1530o	6490 2	8161o		See 0
Husum	13	029 59	oo000	-7444	17259	oo9oo	6460 6			
Cuxhaven	2	131 51	136o2	81o1o	177oo	1550o	6490 7			
Norderney	13	113 o1	532o9	82o32	183o2	656--	6790 9			
Emden	6	203 51	5291o	81o3o	185oo	5560o	6080 7			
Jever	5	122 51	7oooo	81o27	182 51	755--	6790 3			
Flensburg	41	033 55	oooo0	o91oo	1695 4	oo9oo	6080 3			
Schleswig-La.	20	034 64	oooo0	-7464	17463	oo9oo	6o3oo			
Kiel	8	045 57	o36o2	o3444	17557	oo9oo	6190 2			
Lübeck	13	156 54	oooo0	81o2o	17054	oo9oo	6o3oo			
Hamburg-Fu.	14	147 54	oooo0	o246o	14754	oo9oo	6o2oo			
Lathen	8	204 51	632o2	82o3o	19351	oo95o	6490 2			
Bramsche	86	316 51	236o6	94o3o	19000	25400	6080 4			
Bremen	3	224 53	132o2	8oo3o	18052	1550o	6o9o 3	8163o		
Hannover-La.	51	338 54	12904	81o3o	17553	oo95o	6o3oo			
Lüneburg	28	244 55	o32o3	81o2o	17253	oo9oo	6o3o2			
Dannenberg	50	253 54	o32o5	8oo2o	17554	oo9oo	6110 4			
Braunschweig	82	348 59	o18o4	15o2o	17757	oo9oo	6700 4			
Göttingen	151	444 62	o16o2	96o2o	18861	oo9oo	6140 3			
Bocholt	22	406 52	432o5	8oo21	19151	4560o	6490 3			
Gütersloh	70	320 54	132o1	81o11	18652	oo9o5	6o7o 3	81186		
Salzuflen	96	325 51	632o5	6oo12	179oo	6560o	6790 1	8664o		
Bückeburg	67	330 51	7340 1	4oo22	18751	755 -	6490 3	87625		
Iserlohn	258	419 52	536o5	75o22	19151	555--	6770 4			
Essen-Mülheim	120	410 54	7o2o3	75o22	19oo1	756--	6790 3			
Roetgen	463	503 58	4o2o1	5oo22	21o57	4560o	6o2o 3			
Bonn	62	512 54	7oooo	96o32	19401	756--	6790 4			
Alt-Astenberg *	780	427 56	83409	96o32	23355	862 -	6190 4	88004		
Braunlage *	607	452 59	1oooo	97o2o	41157	oo9o8	6o3oo			
Feuerschiffe		iiiTdTd	Nddff	VVwwW	PPPTT	$N_hC_hh_Ch_Ch_h$	$1d_Dd_Dh_Dh_D$	3RRTTTs	6/app	
F-Schiff S 2	o	001 o1	4281o	97o35	192o4	4270o	1o431	-----	6-612	
" " Elbe 1	o	005 o1	6340 5	98o31	178o3	9----	134--	-----	6-601	
" " P11	o	004 o2	82909	98o32	181o4	9----	12921	-----	6-909	
" " Fehmarnbelt	o	006 51	o36o5	98o2o	16oo1	oo9oo	136-o	-----	6-705	

heute 6 Uhr MGZ

iiiTdTd	Nddff	VVwwW	PPPTT	$N_hC_hh_Ch_Ch_h$	$6a_xapp$	$7RRT_RT_R$	$8N_sC_hh_sh_s$	$8N_sC_hh_sh_s$	
02054	90000	-5454	16854	9-o--	6560o	7005 4		See 0	Schnee 3 cm
02963	1oooo	15o24	16863	oo94o	6790 2	7006 3			Schnee 5 cm
131 52	51803	81o28	17151	4554o	6860 2	7975 2			
113 o1	83112	75636	166o2	865--	6160 7	7010 2			
203oo	82513	6o612	167o1	6651-	6180 8	7975 1			
122 51	827o2	81227	165o1	856--	6770 7	7015 3			Schnee 0 cm
03358	00000	-2464	16358	oo9oo	6930o	7005 8			Schnee 7 cm
03464	00000	o5465	16963	oo9oo	6840 3	7006 5			
04582	12502	1oo24	17061	oo94o	6890 2	7006 1			Schnee 7 cm
15656	00000	o61oo	16756	oo9oo	6520o	7005 6			Schnee 1 cm
147 56	90000	-2474	17256	9-o--	6340 1	7005 6			
20452	50000	81o34	18051	5560o	6370 3	7905 2			
31652	92202	o1477	18352	9-o -	6940o	7915 2			
224 53	82803	o8280	17652	861--	6360 3	7005 3	88003		
33853	00000	o1454	17053	9-o--	6620 1	7005 4			
24456	62703	1oo3o	16856	662oo	6380o	7005 6			
25355	o3205	3oo2o	16854	oo9oo	6570 2	7005 5			
34858	91804	-3494	17757	9-o--	6920 2	7006 0			Schnee 4 cm
444 62	3oooo	6oo1o	18660	3560o	6920o	7006 2			Schnee 6 cm
40652	73102	5oo22	18051	756--	6360 6	7005 2	87634		
32052	8oooo	16222	18352	3552-	6340o	7975 3			
325 52	93202	o1471	17552	9-o--	6540 2	7005 2			Schnee 2 cm
33052	83402	o4462	18551	862--	6540 1	7005 1			
419 53	83402	3oo27	18352	855--	6760 5	7925 3			Schnee 6 cm
410 53	7oooo	5o702	183oo	756--	6350 1	7975 1	87640		
503 58	5oooo	2oo31	2oo57	556--	6720 3	7005 8			Schnee 3 cm
512 52	7oooo	2oo31	19051	756--	6560 2	7005 2			
427 56	83605	15o22	22456	862--	6960 1	7005 6			Schnee 20 cm
452 6o	13404	82o2o	4o858	oo94o	6920o	7005 9			Schnee 16 cm
iiiTdTd	Nddff	VVwwW	PPPTT	$N_hC_hh_Ch_Ch_h$	$1d_Dd_Dh_Dh_D$	3RRTTTs	6/app		
00101	83009	97o22	17203	oo93-	1o431	39755	6-608		
00551	82305	97o37	161o3	866--	123-o	30151	6-808		
00402	72903	97237	165o2	795--	129-o	30454	6-805		
00651	20405	97o2o	16051	oo94o	1o42o	30053	6-302		

Deutsche Schiffsmeldungen (Schlüssel: YQ $L_aL_aL_a$ $L_oL_oL_oGG$ Nddff VVwwW PPPTT $N_hC_hh_Ch_Ch_h$)

Wiesbaden	20633	21200	81624	97626	97505	Kämpf	20605	05606	81909	98031	14805	Nordenham	23693	15017	73118	98018	05503
Surf	23693	15000	91813	97717	98202	Lacklan	20448	08206	42913	98011	13913	Meersburg	20605	07217	81822	98032	12907
Gröschel	23646	07500	92713	96698	07504	Essen	23609	07211	82705	97022	17505	Midlum	20601	05117	32309	98030	15106
Marburg	23702	17200	32405	98011	97502	Storm	23564	02411	23409	99020	20405	Brahe	20576	00317	11505	98020	19506
Nordenham	23703	17200	82205	98031	9800	Oldenburg	20611	09211	71924	97022	10507	Flohr	23706	17217	62913	97158	00203
Hermed	20489	11700	73105	99032	12611	Weser	23565	01911	50000	98021	20606	Weser	23573	00217	72702	98021	21009
Neptun	23693	15500	81818	96237	99102	Brahe	20582	02811	01809	98020	19005	v. Humboldt	23685	11823	43109	98011	13303
Tannenberg	20633	20800	81324	97808	98306	Midlum	20596	03011	12705	98010	18206	München	20634	21823	81430	97032	90807
Meersburg	20593	01700	22705	99010	15609	Gröschel	23630	05311	32711	98151	14404	Oldenburg	20621	13423	81721	97606	00409
Weser	23560	03306	39000	97021	17705	Fritjof	23564	06012	63509	97031	17905	Skolpenbank	23594	04323	10000	98011	19504
Hermed	20487	13406	53108	99032	13612	Lofoten	23693	15011	62709	98188	99005	Dudders	20631	20323	81524	97258	91307
Lofoten	23693	15007	82213	97878	96402	Flohr	23705	17211	52408	98018	95902	Tide	23634	06023	10000	98010	19106
v. Humboldt	23678	10007	82918	98278	00104	Storm	23570	00917	73405	99032	20805	Essen	23589	04723	60000	98021	19604
Flohr	23705	17205	81824	98268	95701	Tide	23640	06817	73005	98022	15104	Glückauf	20620	14023	81618	97612	---07
Brahe	20587	03307	01302	98020	17102	Bremerhaven	23681	12117	83618	98032	07903	Storm	20576	00923	13402	99010	19405

* Luftdruckwert auf Stationshöhe reduziert

Alle Zeitangaben in mittlerer Greenwicher Zeit (MGZ)

Satz 2 — Höhenwetterkarte von heute früh

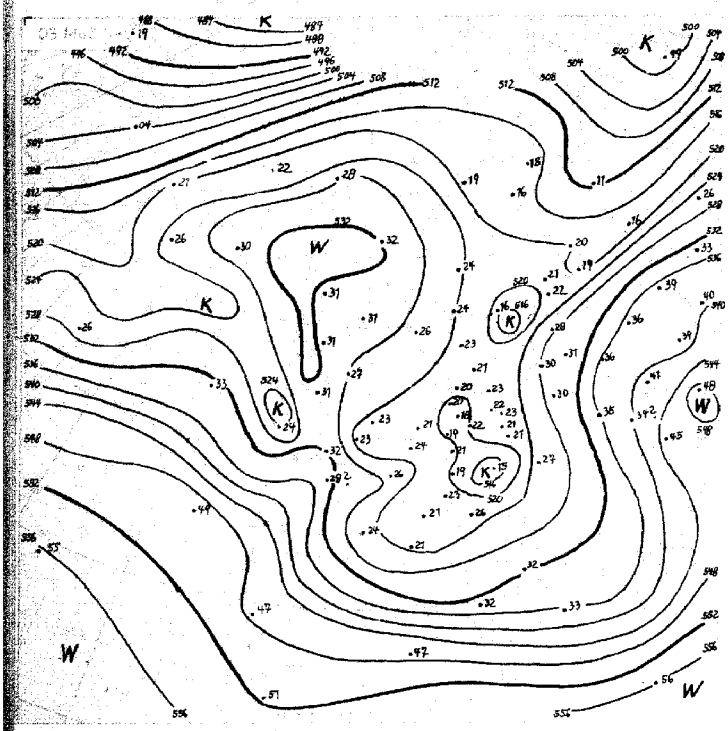

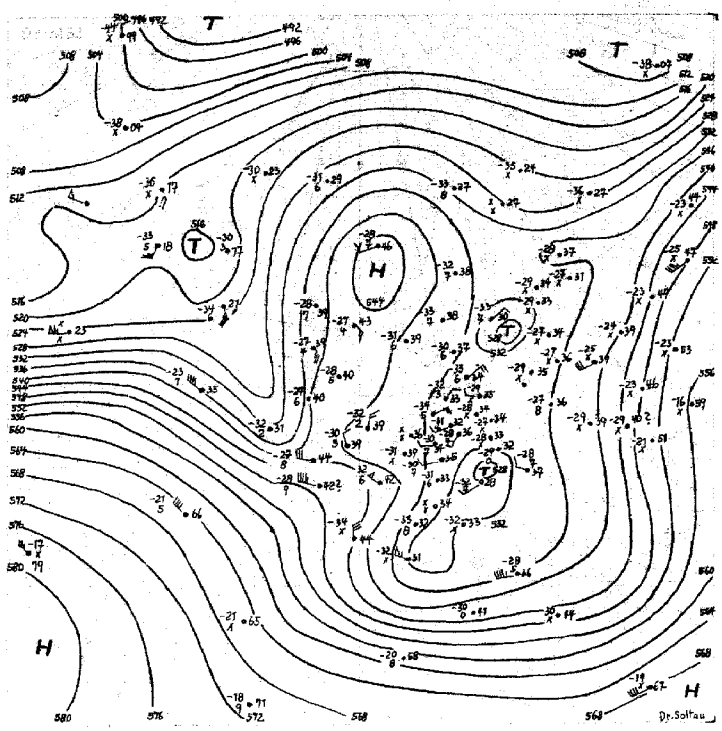

20-28

537

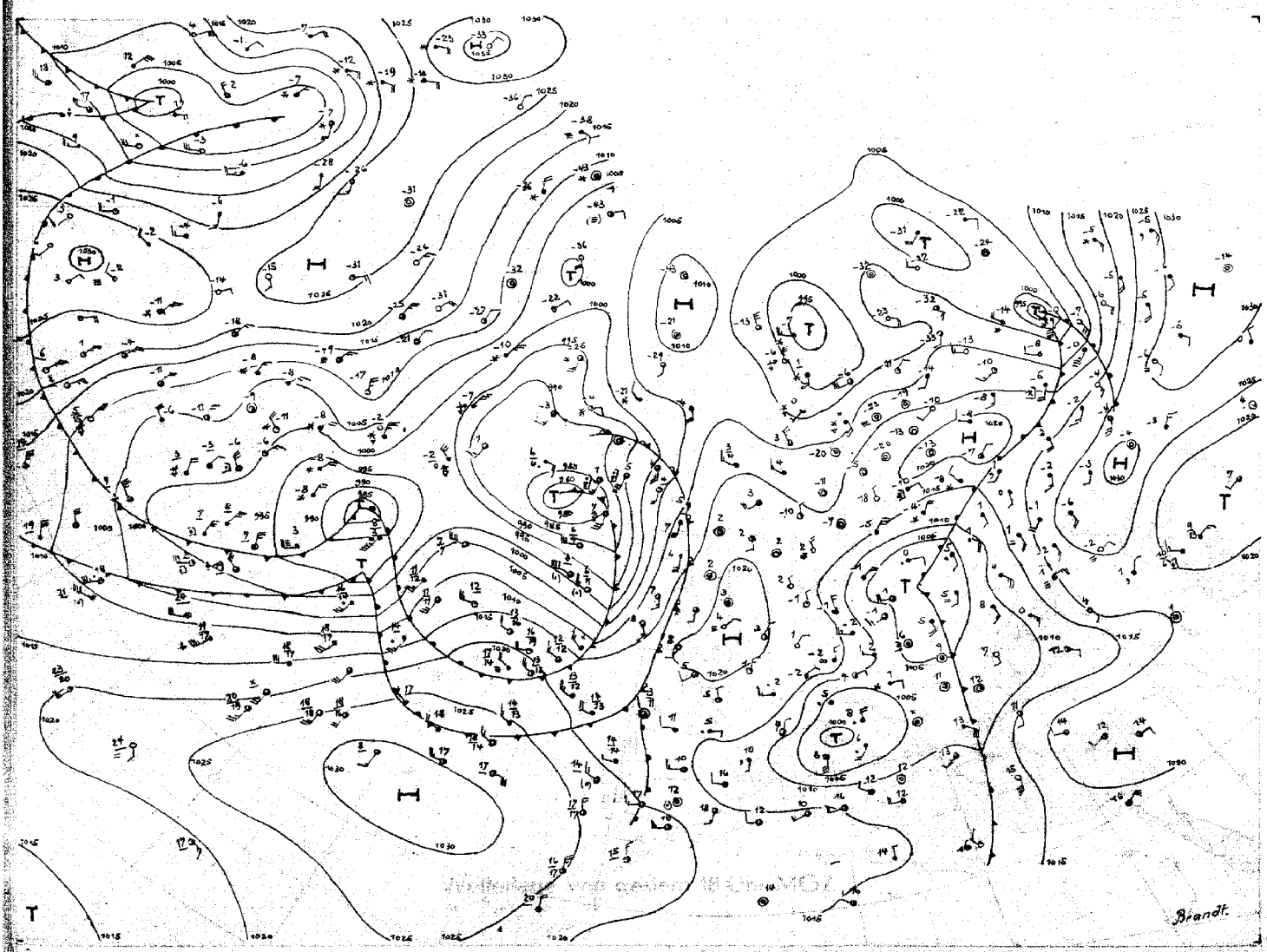

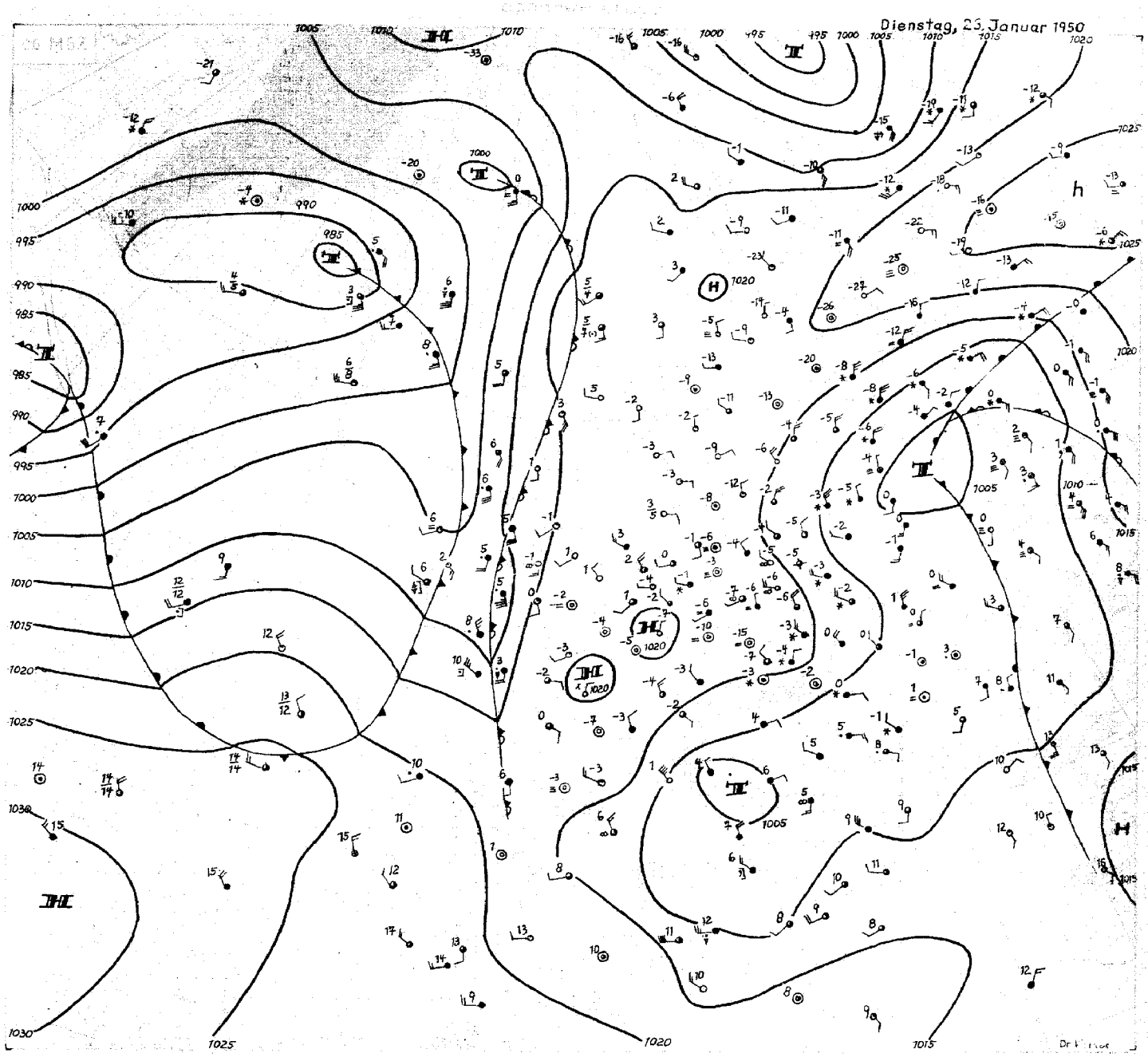

Dienstag 28. Februar 50

Am meridionalen Charakter der Zirkulation über großen Teilen Europas, der besonders gut auf den absoluten Topographien zu erkennen ist, hat sich seit gestern wenig geändert. Die Zirkulationsglieder haben sich langsam etwas nach Osten verlagert. In Nordwestdeutschland herrschte auf der Rückseite des nach Rußland abziehenden Tiefs gestern klares Wetter. Unter dem Einfluß der Ende Februar schon ziemlich intensiven Sonnenstrahlung wurden Tageshöchsttemperaturen bis zu 6 Grad über Null(Lübeck) erreicht. In der vergangenen Nacht traten in Gebieten mit Schneedecke, im nördlichen Schleswig-Holstein und im südlichen Niedersachsen, wieder strenge Fröste auf. Der Wind drehte nachts von Nord auf westliche Richtungen. Damit wurde die gestern in Nordwestdeutschland wetterbestimmende trockene Luft, die ihre Feuchtigkeit auf dem Wege über die skandinavischen Gebirge verloren hatte, durch feuchte Nordseeluft ersetzt. Es kam daher heute morgen verbreitet zu Nebel. - Gleichzeitig fällt an der Ems und an der unteren Weser Regen und Schnee an der Westseite eines schwachen Kaltlufttropfens, der als Teilrest des gestern über Mitteleuropa liegenden Kaltluftgebietes und Höhentiefs anzusehen ist.

Die Ausläufer der Tiefdruckgebiete bei Island kommen über den Britischen Inseln nur noch sehr langsam ostwärts voran. Druckfall über Südwest-England wird entsprechend der Höhenströmung nach Südosten wandern. In Nordwestdeutschland hält daher das ruhige Wetter vorerst an.

Mit westsüdwestlicher Höhenströmung driften die Störungen über den Atlantik hinweg, laufen jedoch in Nordwesteuropa an der über dem südlichen Nordmeer gelegenen Höhenhochdruckzelle auf. Der Drift über dem Atlantik auf der Nordseite eines kräftigen Azorenhochs steht die Verstärkung des hohen Luftdrucks über Skandinavien gegenüber. Auch wenn das erwähnte Höhenhoch über dem Nordmeer seine langsame, aber bisher stetige Ostwärtsverlagerung fortsetzen sollte, ist ein Durchgreifen zügiger Westdrift bis zum nördlichen Mitteleuropa in den nächsten Tagen noch nicht zu erwarten. Schwache Störungsreste könnten jedoch bis zur Nordsee vordringen und allmählich ein Nachlassen der gegenwärtig sehr starken Nachtfröste bewirken.

Dr. Walden

Nr. 394

Freie Atmosphäre
Temperatur, Feuchte, Wind

Dienstag den 28. Februar 1950

hh: Höhe in Dm PP: Druck (Zehner-mb) TT: Lufttemperatur (°C) TdTd: Taupunkttemperatur (°C) dd: Windrichtung (36 teilig) ff: Windgeschwindigkeit (Knoten)

122 Jever 5m

Isobarenflächen – Höhe, Temperatur, Feuchte, Wind	27.2.50 14h					27.2.50 20h					28.2.50 02h					28.2.50 08h				
Zeit	27.2.50 14h					27.2.50 20h					28.2.50 02h					28.2.50 08h				
Druck (mb)	1016.6 mb					1018.6 mb					1017.5 mb					1016.6 mb				
Bodendruck	1014 "					1018 "					1017 "					1016 "				
Ortshöhe	150 m					300 m					300 m					200 m				
PP	hh	TT	TdTd	dd	ff	hh	TT	TdTd	dd	ff	hh	TT	TdTd	dd	ff	hh	TT	TdTd	dd	ff
Boden mm		4	1	33	08		-2	-4	00	00		-1	-2	00	00		1	1	18	05
1000	13.6	2	-1	·	·	14.5	2	1	·	·	13.7	1	1	·	·	13.2	1	1	·	·
950	55	-2	-4	35	18	56	-1	-4	35	15	55	-2	-3	34	11	54	-2	-2	26	12
900	94	-5	-8	36	14	98	-6	-9	35	18	97	-6	-7	33	10	97	-4	-4	28	10
850	142	-7	-11	01	18	143	-7	-11	34	18	142	-8	-10	36	10	142	-7	-7	29	08
800	189	-11	-17	01	21	190	-11	-15	33	15	189	-11	-14	01	15	189	-11	-11	29	08
700	291	-18	-24	01	23	291	-18	-26	36	15	289	-19	-23	01	21	290	-17	-18	31	13
600	404	-27	-34	01	23	404	-27	-36	01	34	403	-24	-29	02	10	404	-23	-28	02	10
500	535	-32	-39	03	19	533	-34	-43	01	20	533	-34	-41	05	13	535	-33	-39	08	12
400	690	-42	·	25	22	687	-43	·	28	19	687	-44	·	05	14	689	-41	·	08	15
300	880	-53	·	23	18	877	-54	·	32	07	876	-53	·	05	07	881	-51	·	08	16
200	1139	-55	·	36	11	1137	-54	·	01	16	(1136)	·	·	·	·	1143	-53	·	01	15
100	1580	-56	·	32	28	1580	-58	·	33	31	·	·	·	·	·	1580	-53	·	34	31
Markante Punkte – Druck in ganzen mb	964	-4	-7	·	·	864	-7	-10	·	·	840	1	1	·	·	816	-10	-10	·	·
	874	-5	-9	·	·	650	-22	-31	01	19	849	-8	-8	·	·	806	-10	-10	·	·
	807	-11	-16	·	·	550	-31	-40	01	28	844	-8	-14	·	·	704	-17	-18	·	·
	784	-11	-17	·	·	450	-37	-46	32	16	646	-23	-28	·	·	692	-17	-18	·	·
	580	-28	-35	03	24	441	-38	-47	·	·	644	-22	-24	·	·	675	-18	-20	·	·
	476	-34	-42	·	·	350	-43	·	27	13	466	-38	-43	·	·	650	-21	-25	34	13
	462	-34	-42	·	·	304	-54	·	·	·	350	-48	·	05	08	642	-19	-26	·	·
	283	-64	·	·	·	250	-55	·	09	12	292	-54	·	·	·	535	-23	-48	·	·
	249	-56	·	·	·	170	-54	·	35	17	223	-55	·	·	·	468	-27	-32	·	·
	170	-64	·	33	19	130	-54	·	33	25	·	·	·	·	·	475	-37	-42	·	·
	130	-55	·	32	25	093	-58	·	·	·	·	·	·	·	·	450	-37	-44	08	28
	110	-56	·	32	26	·	·	·	·	·	·	·	·	·	·	242	-52	·	·	·
	093	-56	·	·	·	·	·	·	·	·	·	·	·	·	·	250	-53	·	04	17
	·	·	·	·	·	·	·	·	·	·	·	·	·	·	·	150	-52	·	36	21
	·	·	·	·	·	·	·	·	·	·	·	·	·	·	·	086	-53	·	·	·
Tropopause (m)	9200 m					8400 m					9000 m					8900 m				
Relative Topographie 300/500	345 Dm					344 Dm					343 Dm					346 Dm				
500/700	244 Dm					243 Dm					244 Dm					245 Dm				
700/1000	277 Dm					276 Dm					276 Dm					277 Dm				
500/1000	521 Dm					519 Dm					520 Dm					522 Dm				

419 Iserlohn 256m

Isobarenflächen – Höhe, Temperatur, Feuchte, Wind	27.2.50 14h					27.2.50 20h					28.2.50 02h					28.2.50 08h				
Zeit	27.2.50 14h					27.2.50 20h					28.2.50 02h					28.2.50 08h				
Druck (mb)	1017.2 mb					1019.6 mb					1018.9 mb					1019.0 mb				
Bodendruck	985 "					987 "					987 "					987 "				
Ortshöhe	100 m					Boden					—					—				
PP	hh	TT	TdTd	dd	ff	hh	TT	TdTd	dd	ff	hh	TT	TdTd	dd	ff	hh	TT	TdTd	dd	ff
Boden mm		0	-4	04	05		0	-3	29	06		-2	-3	34	02		-1	-1	31	03
1000	13.6	·	·	·	·	13.5	·	·	·	·	14.8	·	·	·	·	14.9	·	·	·	·
950	54	-3	-7	04	12	57	-2	-4	36	12	55	-3	-3	35	06	56	-2	-2	32	06
900	96	-6	-10	04	19	99	-5	-7	02	16	98	-6	-6	36	10	99	-6	-6	34	07
850	142	-9	-13	04	24	144	-8	-9	02	18	143	-10	-10	01	13	142	-9	-9	36	06
800	189	-12	-17	04	31	191	-12	-13	01	20	189	-12	-14	01	16	190	-12	-13	36	06
700	290	-19	-25	04	35	291	-19	-23	02	24	290	-19	-22	35	16	291	-19	-24	04	19
600	404	-24	-30	06	21	405	-24	-29	03	12	403	-26	-30	01	18	404	-24	-31	01	17
500	535	-31	-36	00	10	535	-31	-36	32	07	534	-30	-34	27	11	538	-30	-36	28	15
400	691	-41	·	18	11	690	-41	-46	23	14	689	-42	-46	21	15	690	-42	-47	22	18
300	881	-54	·	21	19	·	·	·	22	15	878	-56	·	25	16	879	-55	·	20	18
200	·	·	·	·	·	·	·	·	28	15	1135	-56	·	34	14	(1140)	·	·	35	19
100	·	·	·	·	·	·	·	·	·	·	1577	-57	·	33	34	·	·	·	33	29
Markante Punkte – Druck in ganzen mb	680	-20	-24			724	-18	-20	·	·	940	-3	-3	·	·	956	-2	-2	·	·
	640	-21	-27			632	-24	-28	·	·	880	-19	-23	·	·	769	-13	-16	·	·
	594	-25	-31			590	-24	-29	·	·	650	-22	-27	01	19	685	-21	-26	·	·
	528	-27	-33			550	-29	-34	36	07	537	-29	-33	·	·	650	-22	-27	03	14
	338	-60	·			525	-29	-33	·	·	510	-29	-33	·	·	632	-22	-27	·	·
	288	-56	·			450	-36	-41	25	10	350	-48	·	23	21	550	-28	-36	34	16
	·	·	·			388	-42	-46	·	·	277	-59	·	·	·	269	-55	·	·	·
	·	·	·			·	·	·	·	·	250	-58	·	32	05	250	-53	·	30	07
	·	·	·			·	·	·	·	·	178	-53	·	·	·	216	-52	·	·	·
	·	·	·			·	·	·	·	·	170	-54	·	34	18	·	·	·	·	·
	·	·	·			·	·	·	·	·	130	-56	·	33	28					
	·	·	·			·	·	·	·	·	110	-57	·	33	28					
	·	·	·			·	·	·	·	·	090	-58	·	32	32					
	·	·	·			·	·	·	·	·	080	-58	·	32	29					
	·	·	·			·	·	·	·	·	·	·	·	·	·					
Tropopause (m)	— m					— m					9300 m					8800 m				
Relative Topographie 300/500	346 Dm					— Dm					345 Dm					344 Dm				
500/700	245 Dm					244 Dm					244 Dm					244 Dm				
700/1000	277 Dm					286 Dm					275 Dm					276 Dm				
500/1000	522 Dm					520 Dm					519 Dm					520 Dm				

034 Schleswig-La. 20m

Isobarenflächen – Höhe, Temperatur, Feuchte, Wind	27.2.50 14h					27.2.50 20h					28.2.50 02h					28.2.50 08h				
Zeit	27.2.50 14h					27.2.50 20h					28.2.50 02h					28.2.50 08h				
Druck (mb)	1015.6 mb					1017.5 mb					1017.4 mb					1017.8 mb				
Bodendruck	1013.0 "					1015 "					1014 "					1015 "				
Ortshöhe	200 m					—					—					—				
PP	hh	TT	TdTd	dd	ff	hh	TT	TdTd	dd	ff	hh	TT	TdTd	dd	ff	hh	TT	TdTd	dd	ff
Boden mm		1	-3	32	04		-11	-12	34	04		12	-13	00	00		-13	-14	00	00
1000	12.4	1	-3	35	14	13.3	-7	-11	01	08	13.2	-5	-9	00	00	14.4	-2	-6	00	00
950	53	-3	-5	36	12	54	-3	-14	02	08	55	-5	-11	01	04	55	-5	-9	06	02
900	96	-5	-13	01	10	97	-5	-14	02	09	96	-7	-14	01	05	97	-7	-13	06	07
850	141	-7	-18	01	12	141	-8	-23	03	09	140	-9	-17	01	06	142	-9	-17	06	09
800	188	-11	-22	36	14	188	-11	-26	02	11	187	-12	-20	01	08	188	-12	-21	04	12
700	289	-18	-28	01	27	289	-19	-33	01	15	288	-18	-29	04	08	289	-17	-28	03	06
600	403	-26	-37	01	19	403	-23	-41	03	10	402	-24	-37	06	11	404	-24	-36	06	15
500	533	-32	-44	33	09	534	-32	-50	05	15	533	-32	-43	05	12	535	-33	-44	07	15
400	688	-42	·	26	17	688	-42	·	05	05	648	-41	·	06	07	688	-42	·	06	13
300	878	-54	·	25	10	(879)	·	·	·	·	874	-52	·	07	14	870	-52	·	07	23
200	1137	-55	·	35	13	·	·	·	·	·	1137	-56	·	03	16	1138	-54	·	02	14
100	(1578)	·	·	·	·	·	·	·	·	·	1577	-58	·	33	27	(1584)	·	·	·	·
Markante Punkte – Druck in ganzen mb	935	-4	-6	·	·	977	-2	-12	·	·	998	-3	-8	·	·	750	-18	-26	04	10
	914	-4	-12	·	·	874	-6	-23	·	·	796	-18	-27	·	·	658	-18	-30	·	·
	865	-7	-16	·	·	734	-16	-32	·	·	675	-18	-31	·	·	532	-31	-43	·	·
	631	-24	-35	·	·	713	-17	-33	·	·	650	-20	-33	07	13	521	-31	-43	·	·
	282	-56	·	·	·	681	-20	-35	·	·	616	-23	-36	·	·	463	-38	-48	·	·
	263	-58	·	·	·	650	-21	-37	02	13	574	-25	-38	·	·	450	-38	-49	07	15
	821	-54	·	·	·	620	-21	-40	·	·	450	-37	-48	06	09	260	-56	·	09	21
	170	-56	·	33	14	450	-37	-49	06	08	350	-47	·	09	08	170	-53	·	36	21
	150	-64	·	33	22	350	-47	·	08	00	283	-54	·	·	·	150	-52	·	36	21
	135	-64	·	·	·	310	-52	·	·	·	260	-54	·	·	·	130	-53	·	35	22
	·	·	·	·	·	·	·	·	·	·	250	-56	·	06	17	118	-55	·	·	·
	·	·	·	·	·	·	·	·	·	·	246	-56	·	·	·	·	·	·	·	·
	·	·	·	·	·	·	·	·	·	·	196	-58	·	·	·	·	·	·	·	·
	·	·	·	·	·	·	·	·	·	·	130	-57	·	35	27	·	·	·	·	·
	·	·	·	·	·	·	·	·	·	·	087	-58	·	·	·	·	·	·	·	·
Tropopause (m)	9400 m					— m					9200 m					10000 m				
Relative Topographie 300/500	345 Dm					(345) Dm					345 Dm					344 Dm				
500/700	244 Dm					245 Dm					245 Dm					245 Dm				
700/1000	276 Dm					276 Dm					276 Dm					275 Dm				
500/1000	520 Dm					521 Dm					520 Dm					520 Dm				

338 Hannover-La. 51m

Isobarenflächen – Höhe, Temperatur, Feuchte, Wind	27.2.50 14h					27.2.50 20h					28.2.50 02h					28.2.50 08h				
Zeit	27.2.50 14h					27.2.50 20h					28.2.50 02h					28.2.50 08h				
Druck (mb)	1015.0 mb					1017.1 mb					1017.2 mb					1017.3 mb				
Bodendruck	1008 "					1011 "					1010 "					1011 "				
Ortshöhe	500 m					—					—					—				
PP	hh	TT	TdTd	dd	ff	hh	TT	TdTd	dd	ff	hh	TT	TdTd	dd	ff	hh	TT	TdTd	dd	ff
Boden mm		3	-6	34	08		-1	-3	34	04		-4	-6	00	00		-2	-2	00	00
1000	12.0	3	-7	34	10	13.9	0	-2	35	12	13.4	-2	-4	33	09	13.6	-3	-3	32	05
950	53	-1	-10	35	17	55	-3	-4	01	14	54	-4	-6	34	09	54	-3	-5	35	07
900	96	-5	-15	01	18	97	-6	-11	01	15	96	-7	-10	36	07	97	-6	-10	36	08
850	141	-8	-19	01	22	142	-8	-15	01	16	141	-9	-15	36	11	141	-8	-15	01	08
800	188	-12	-22	02	27	188	-12	-19	01	17	188	-13	-20	01	16	188	-12	-18	01	09
700	288	-19	-29	02	32	290	-19	-28	07	18	288	-20	-30	36	13	289	-18	-28	01	13
600	402	-24	-34	02	21	404	-24	-36	02	10	401	-24	-33	07	05	403	-24	-34	04	07
500	534	-29	-38	27	10	535	-29	-39	27	10	532	-31	-47	26	12	534	-31	-41	33	13
400	690	-41	-49	25	10	690	-41	-49	24	17	686	-42	·	24	21	689	-42	-50	24	22
300	881	-55	·	23	14	881	-54	·	24	16	876	-56	·	24	16	876	-55	·	20	18
200	1159	-54	·	32	11	1138	-54	·	34	10	1133	-56	·	01	10	1137	-54	·	36	13
100	·	·	·	·	·	(1583)	·	·	·	·	(1578)	·	·	33	28	(1586)	·	·	·	·
Markante Punkte – Druck in ganzen mb	588	-24	-34	·	·	995	0	-2	·	·	975	-2	-4	·	·	977	-2	-2	·	·
	538	-24	-34	·	·	750	-15	-23	01	20	923	-9	-8	·	·	730	-18	-26	·	·
	258	-60	·	·	·	659	-21	-29	·	·	716	-20	-28	·	·	550	-28	-37	17	02
	280	-59	·	25	10	638	-21	-31	·	·	650	-22	-37	36	04	450	-36	-44	34	18
	189	-53	·	·	·	589	-26	-35	·	·	630	-22	-32	·	·	350	-48	·	22	19
	·	·	·	·	·	571	-26	-35	·	·	450	-37	-44	24	18	291	-57	·	·	·
	·	·	·	·	·	517	-27	-37	·	·	299	-58	·	·	·	263	-57	·	·	·
	·	·	·	·	·	350	-47	·	24	16	250	-58	·	28	06	250	-56	·	28	02
	·	·	·	·	·	264	-58	·	·	·	193	-54	·	·	·	222	-54	·	·	·
	·	·	·	·	·	136	-54	·	·	·	170	-56	·	35	13	170	-53	·	35	18
	·	·	·	·	·	·	·	·	·	·	150	-55	·	33	20	150	-51	·	36	22
	·	·	·	·	·	·	·	·	·	·	144	-54	·	·	·	132	-50	·	·	·
	·	·	·	·	·	·	·	·	·	·	·	·	·	·	·	·	·	·	·	·
	·	·	·	·	·	·	·	·	·	·	·	·	·	·	·	·	·	·	·	·
	·	·	·	·	·	·	·	·	·	·	·	·	·	·	·	·	·	·	·	·
	·	·	·	·	·	·	·	·	·	·	·	·	·	·	·	·	·	·	·	·
	·	·	·	·	·	·	·	·	·	·	·	·	·	·	·	·	·	·	·	·
	·	·	·	·	·	·	·	·	·	·	·	·	·	·	·	·	·	·	·	·
Tropopause (m)	9800 m					8600 m					9700 m					9000 m				
Relative Topographie 300/500	347 Dm					345 Dm					344 Dm					345 Dm				
500/700	246 Dm					245 Dm					244 Dm					245 Dm				
700/1000	276 Dm					276 Dm					274 Dm					275 Dm				
500/1000	522 Dm					521 Dm					518 Dm					520 Dm				

Flugzeug

Isobarenflächen – Höhe, Temperatur, Feuchte, Wind						
Zeit						
Druck (mb)						
Bodendruck						
Ortshöhe						
PP	hh	TT	TdTd	hh	TT	TdTd
Boden in m						
1000						
950						
900						
850						
800						
750						
700						
650						
600						
550						
500						
450						
400						
350						
300						
Tropopause (m)		m			m	
Relative Topographie 300/500		Dm			Dm	
500/700		Dm			Dm	
700/1000		Dm			Dm	
500/1000		Dm			Dm	

Klartext:

Höhenwinde

dd: Windrichtung (36 teilig) ff: Windgeschwindigkeit (Knoten)

Ort	Roetgen		Göttingen		Roetgen		Göttingen		Roetgen		Göttingen																					
Zeit	27.2. 14h		27.2. 15h		27.2. 17h		27.2. 24h		28.2. 07h		28.2. 09h																					
Höhe (m)	dd	ff	dd	ff	dd	ff	dd	ff	dd	ff	dd	ff	dd	ff	dd	ff	dd	ff	dd	ff	dd	ff	dd	ff	dd	ff	dd	ff	dd	ff	dd	ff
Boden	36	08	34	08	36	04	00	00	00	00	00	00																				
300	·	·	34	08	·	·	34	04	·	·	32	02																				
600	01	12	34	16	36	08	36	10	02	03	32	04																				
900	03	12	36	20	02	14	01	22	36	06	34	08																				
1200	04	14	02	24	03	16	01	24	36	06	01	10																				
1500	·		02	24	04	22	01	20	25	07	01	12																				
1800			02	28	04	26	02	22			01	14																				
2100			02	30	04	32	02	22			01	14																				
2400			03	29	04	32	02	22			01	15																				
2700			03	24	04	34	02	30			01	16																				
3000			13	24	04	28	02	28			36	16																				
3600			10	16			02	24			01	06																				
4200			31	06			02	16			03	02																				
4800			32	04							33	02																				
5400			00	00							27	08																				
6000			23	06							23	10																				
6600			23	07							23	14																				
7200			21	06							27	12																				
7800			21	06							20	12																				
8400			23	04							20	14																				
9000			00	00							19	12																				
9900			00	00							17	12																				
10800			01	08							22	14																				
12000			33	10							21	24																				
13500			33	10							21	32																				
15000											21 Bel																					
											12900 m																					

Täglicher Wetterbericht

Herausgegeben vom Meteorologischen Amt für Nordwestdeutschland
Zentralamt für die Britische Zone
Hamburg 4, Bernhard-Nochtstr. 76

Jahrgang 75 Nr. 60a — Bezugspreis je Monat 10.- DM einschl. Postzustellgebühr — Mittwoch den 1. März 1950

gestern 12 Uhr MGZ

Landstationen	Höhe (NN)	iiiTdTd	Nddff	VVwwW	PPPTT	$N_hC_hh_hC_M$	6_{0x}app	$8N_sC_hh_hS_s$	$8N_sC_hh_hS_s$	
List/Sylt	16	020 52	11202	06284	17752	00940	60204			See 0
Husum	13	029 53	11702	08100	17452	00941	61002			
Cuxhaven	2	131 01	50907	03467	17901	52500	64102			
Norderney	13	113 01	83905	45022	16602	864x-	60300			
Emden	6	203 01	82512	50607	16402	763--	61904			
Jever	5	122 01	81806	06697	16901	864--	60203			
Flensburg	41	033 53	00505	97014	16901	00900	61000			
Schleswig-Lo.	20	034 56	12502	11020	17751	00901	61000			
Kiel	8	045 53	60403	03460	17800	662--	60203			
Lübeck	13	156 53	63004	06284	17300	663--	64701	86007		
Hamburg-Fu.	14	147 51	53001	13284	17651	36301	61901	83007		
Lathen	8	204 51	72505	40687	17703	764--	60705			
Bramsche	86	316 01	80000	40717	18101	854--	61906			
Bremen	3	224 01	72105	40107	17302	754--	61901	87610		
Hannover-Lo.	51	338 52	30000	07284	17551	862--	60200			
Lüneburg	28	244 55	23202	25284	17501	00941	61000			
Dannenberg	50	253 53	60705	09284	18153	66200	60205			
Braunschweig	82	348 53	23493	10284	17952	26200	60704			
Göttingen	151	444 54	11602	50020	18250	11400	60708			
Bocholt	22	406 57	32702	81020	17703	2155*	60707			
Gütersloh	70	320 52	82901	40027	18101	864--	64902	88015		
Salzuflen	96	325 51	80000	15727	18001	664--	64100	86010		
Bückeburg	67	330 53	60503	20014	18401	56400	67904	83650	85010	
Iserlohn	258	419 54	72702	30027	18502	784	61904	85820	85017	
Essen-Mülheim	120	410 52	93104	50028	18102	485--	67908	87840	84027	
Roetgen	463	503 54	40000	40022	18351	42500	60717	84873		
Bonn	62	512 52	73302	30022	09202	725--	67903			
Alt-Astenberg *	780	427 62	73603	80777	23453	754-	61104	87610		
Braunlage *	607	452 58	21704	87630	41302	21400	60200			
Feuerschiffe		iiiTdTd	Nddff	VVwwW	PPPTT	$N_hC_hh_hC_M$	Td_dd_d/H_w	3RRT$_6$T$_5$	6/app	
F-Schiff S 2	o	001 50	73007	97022	17005	00950-	13031	.	6-306	
" " Elbe 1	o	005 00	81709	97702	16902	37356	11620	.	6-306	
" " P11	o	004 01	70907	98022	16902	75500	109-0	.	6-306	
" " Fehmarnbelt	o	006 53	10702	97030	17250	00901	107--	.	6-308	

gestern 18 Uhr MGZ

iiiTdTd	Nddff	VVwwW	PPPTT	$N_hC_hh_hC_M$	6_{0x}app	7RRT$_6$T$_6$	$8N_sC_hh_hS_s$	$8N_sC_hh_hS_s$	
020 52	00000	50120	18451	00900	65406	70000			See 0
029 55	11302	15110	18053	00940	66209	70001			Schnee 5 cm.
131 51	30808	20101	18451	34540	61413	79703			
113 01	80807	81035	17402	863--	60410	70203			See 2
203 01	73404	75031	16801	52443	61206	70103			
122 51	81504	15027	17201	863--	64410	70301			
03355	00000	-6444	18355	00900	68214	70001			Schnee 4 cm
034 54	90804	00454	18754	9-0--	67413	70004			
045 54	90401	03474	18953	9-0--	67413	70000			Schnee 5 cm
156 54	30404	15020	18051	00902	65209	70002			
147 54	20403	20010	18200	00945	60411	70004	81825		
204 01	82705	15677	17301	773--	62403	70404			
316 51	82202	25737	17901	874--	65404	70202			
224 00	81405	18688	18101	763--	61411	79204	87007		
338 53	30000	40012	17951	35400	65207	70000			
244 54	10402	30010	17901	00941	63409	70003			
253 54	00000	75022	18451	00900	65409	70001			
348 53	02903	17020	18451	00900	68409	70001			
444 55	00000	60010	18753	00900	69418	70002			Schnee 4 cm.
406 52	63409	81022	17203	54540	61404	70006			
320 51	82303	48702	18202	755--	61408	79703	87625		
325 51	82502	30228	17601	655--	65405	79702	86620		
330 51	80000	20227	18501	856--	65206	79103	88630		
419 52	80000	25022	18001	5457-	65207	70204	85627		
410 53	62902	20017	17503	4456-	61207	79704	84540		
503 56	23602	30021	18653	24500	66416	70002	82633		Schnee 2 cm
512 52	70000	30028	18102	4557-	61405	79704			
427 57	60203	81038	23456	55550	69409	79753	85627	81627	Schnee 19 cm
452 58*	03003	97012	42356	00900	69412	70002			Schnee 13 cm
iiiTdTd	Nddff	VVwwW	PPPTT	$N_hC_hh_hC_M$	Td_dd_d/H_w	3RRT$_6$T$_5$	6/app		
001 52	63207	97012	17905	00970	13251	30052	6-409		
005 51	40909	97021	17202	2364-	109-0	39753	6-308		
004 01	71210	97022	18202	795--	11221	39654	6-313		
006 53	03402	02460	18052	00900	134-0	30055	6-305		

heute 0 Uhr MGZ

Landstationen	Höhe (NN)	iiiTdTd	Nddff	VVwwW	PPPTT	$N_hC_hh_hC_M$	6_{0x}app	$8N_sC_hh_hS_s$	$8N_sC_hh_hS_s$	
List/Sylt	16	020 52	93502	-5474	20152	9-0--	6-308			See 0
Husum	13	029 61	91302	01474	20361	9-0--	6-213			
Cuxhaven	2	131 52	01007	40020	20451	00900	60211			
Norderney	13	113 51	20907	75012	19800	25600	60311			
Emden	6	203 01	80506	09284	19001	864--	60207			
Jever	5	122 51	70904	15022	19400	765--	60212			
Flensburg	41	033 52	00000	-5454	21452	00900	60221			
Schleswig-Lo	20	034 60	90000	00454	20659	9-0--	61113			
Kiel	8	045 56	90000	02454	20755	9-0--	60213			
Lübeck	13	156 54	90000	04470	19954	9-0--	60211			
Hamburg-Fu.	14	147 53	00000	05100	20153	00900	60209			
Lathen	8	204 00	82702	75027	19101	754--	61109			
Bramsche	86	316 51	82102	10027	19300	864--	60214			
Bremen	3	224 52	11103	20100	19751	155--	60307	81630		
Hannover-Lo.	51	338 54	00000	-5454	19754	9-0--	61108			
Lüneburg	28	244 54	00000	25020	19953	00900	60207			
Dannenberg	50	253 54	00000	25020	20354	00900	60208			
Braunschweig	82	348 54	90000	-2474	19954	9-0--	60306			
Göttingen	151	444 60	00000	50020	20759	00900	61412			
Bocholt	22	406 52	60000	97022	18900	00930	60208			
Gütersloh	70	320 01	82301	24717	19101	854--	60204	88612		
Salzuflen	96	325 00	91804	04737	18900	9-0--	61408			
Bückeburg	67	330 52	80000	40227	20100	855--	68401	88623		
Iserlohn	258	419 52	70000	10027	19651	755--	60204	87620		
Essen-Mülheim	120	410 53	72703	30022	19400	758--	60310			
Roetgen	463	503 56	61403	40022	21056	656--	60207	86640		
Bonn	62	512 52	80000	30022	19801	855--	60308			
Alt-Astenberg *	780	427 56	83603	96727	24455	863--	60305			
Braunlage *	607	452 61	00000	98020	43359	00900	60204			
Feuerschiffe		iiiTdTd	Nddff	VVwwW	PPPTT	$N_hC_hh_hC_M$	Td_dd_d/H_w	3RRT$_6$T$_5$	6/app	
F-Schiff S 2	o	001 01	73402	97022	20004	0097-	13231	.	6-310	
" " Elbe 1	o	005 52	01105	97020	19501	00900	111--	.	6-310	
" " P11	o	004 01	60404	98031	20202	69500	104--	.	6-309	
" " Fehmarnbelt	o	006 53	90402	01454	18552	9-0--	104--	.	6-309	

heute 6 Uhr MGZ

iiiTdTd	Nddff	VVwwW	PPPTT	$N_hC_hh_hC_M$	6_{0x}app	7RRT$_6$T$_6$	$8N_sC_hh_hS_s$	$8N_sC_hh_hS_s$	
020 53	83202	20284	21952	861--	65308	70054	88603		See 0
029 64	03602	01444	22364	00900	66415	70064			Schnee 5 cm
131 55	90903	-3454	22055	9-0--	63107	70055			
113 52	01005	50020	22051	00900	63313	70051			See 1
203 51	90406	01472	22051	9-0--	61320	70051			
122 54	00902	08100	21654	00900	67214	79754			
033 58	90000	-2454	21958	9-0--	68212	70058			Schnee 4 cm
034 64	10000	07024	22463	00940	67210	70064			
045 57	90000	-5454	22256	9-0--	67305	70057			Schnee 5 cm.
156 56	93402	-3474	21856	9-0--	66309	70056			
147 57	00000	02464	22057	00900	63213	70057			
204 00	83602	04442	21000	863--	62212	79600			
316 51	80000	01687	20600	872--	68412	70200			
224 54	00604	05100	21654	00900	63313	70054			
338 57	90000	-5454	21557	9-0--	65215	70057			
244 56	00000	01460	21755	00900	63211	70057			
253 57	00000	15020	21757	00900	65207	70057			
348 63	00000	09104	21162	00900	68308	70062			
444 63	00000	75010	22662	00900	60212	70062			Schnee 4 cm
406 51	73202	30027	20451	754--	63208	79752			
320 00	82302	16027	20500	854--	61309	79600	88615		
325 53	80000	50027	20351	654--	65307	70251	86617		Schnee 2 cm
330 54	51101	32012	22053	4553o	66214	70153	84625		Schnee 4 cm
419 52	80000	10227	20951	764--	67407	79252			Schnee 1 cm
410 52	72701	15022	20751	0095-	63310	70051			
503 54	80000	09102	22053	864--	67404	70057	88013		Schnee 2 cm
512 52	60000	30022	21200	657--	60309	70051			
427 54	90000	03717	25254	9-0--	69409	70155			Schnee 20 cm
452 63	00000	99020	44661	00900	68207	70061			Schnee 12 cm
iiiTdTd	Nddff	VVwwW	PPPTT	$N_hC_hh_hC_M$	Td_dd_d/H_w	3RRT$_6$T$_5$	6/app		
001 01	80903	97612	21003	896--	13241	39754	6-109		
005 51	00905	02484	21651	00900	10900	30059	6-311		
004 50	70506	98032	22301	7150o	105-0	30056	6-310		
006 54	93302	02454	20553	9-0--	133--	30058	6-103		

Deutsche Schiffsmeldungen (Schlüssel: YQLaLaLa LoLoLoGG Nddff VVwwW PPPTT $N_hC_hh_hC_M$)

Meereburg	30608	09100	71424	98808	07108	A.v.Humboldt	33685	11807	82905	98032	16102	Nordenham	33656	09017	72209	98036	20004		
Neptun	33688	13300	82709	87837	12803	Skolpenbank	33600	02007	02802	99030	18805	Ernst Flohr	33706	17217	62213	98268	14404		
Hermod	30579	17500	13013	99010	-----	Lacklan	30481	05906	81820	96216	08910	Auguste Kämpf	30626	15212	83209	97606	01605		
Marburg	33703	17200	82813	98888	10501	Tide	33614	04311	70000	98022	20306	Storm	30595	05417	61513	98031	13607		
Gröschel	33610	04200	72003	97--1	20304	Essen	33564	05700	21405	98020	18004	Essen	33558	06117	61602	98031	18803		
Wiesbaden	30630	21200	71639	97818	89007	Storm	30589	03611	21513	97020	14006	Baumgarten, H	33564	03417	33102	99021	18505		
Marienburg	33693	15300	53609	98032	13103	H. Everling	33563	03911	40000	99021	17804	Tide	33604	04417	00000	98020	20303		
Tannenberg	30633	20800	81524	97032	89507	Lofoten	33686	11811	72305	98032	17203	Regensburg	33649	07723	41905	98028	20806		
Nordenham	33682	12500	8----	98031	14003	München	30633	21211	52218	97021	98206	Storm	30598	05223	52318	98122	11808		
Ernst Flohr	33706	17205	72913	98158	13402	Oldenburg	30629	17811	82905	97022	02208	Albert Fust	33681	14823	72313	98836	18005		
Hermod	30479	17500	13013	99010	18012	Wiesbaden	30627	17312	72713	98038	99507	A.v.Humboldt	33684	11823	82602	98215	19006		
Hermod	30474	18206	23009	99031	19512	Auguste Kämpf	30626	15212	83209	97606	01605	Ernst Flohr	33702	17723	12228	98021	17103		
Berlin	30631	18007	82609	96022	88907	Regensburg	33655	07718	51905	98021	20505	München	30633	20823	82324	98626	91907		
Auguste Kämpf	30623	13507	81721	96606	99808	München	30633	21217	72323	97031	97806	Husum	30619	12323	82224	97022	00306		
H. Baumgarten	33551	05707	63305	99021	17106	Humboldt	33685	11817	62209	98278	18207	Auguste Kämpf	30632	19723	81930	98336	95007		

* Luftdruckwert auf Stationshöhe reduziert

Alle Zeitangaben in mittlerer Greenwicher Zeit (MGZ)

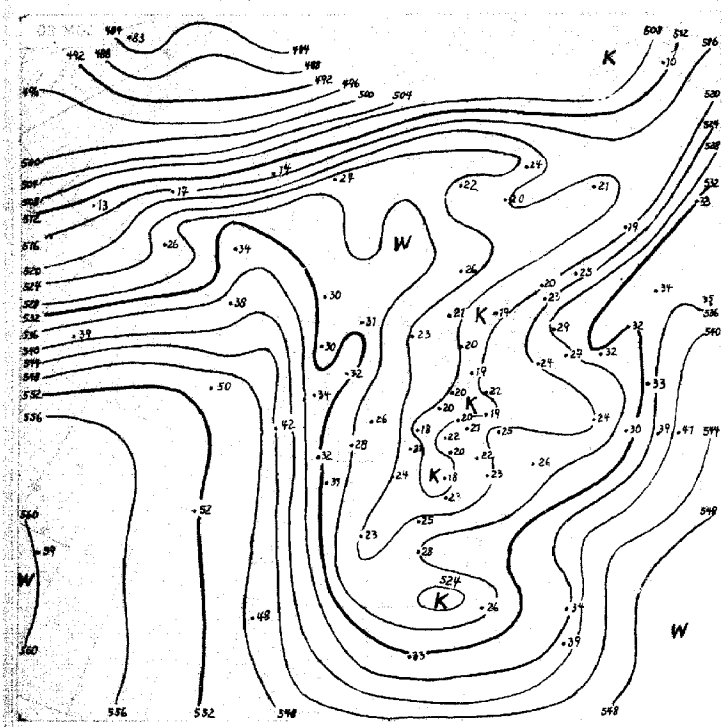

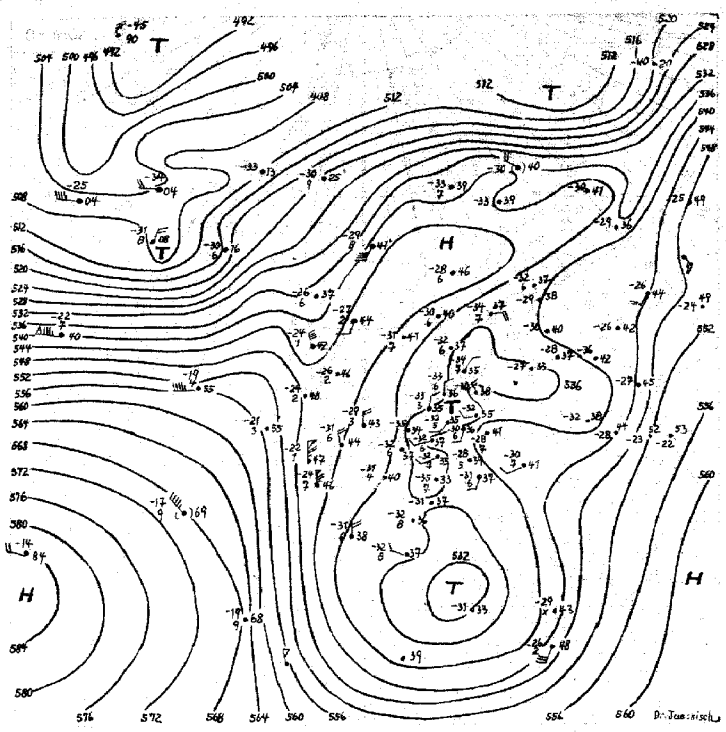

1.-10.3

532

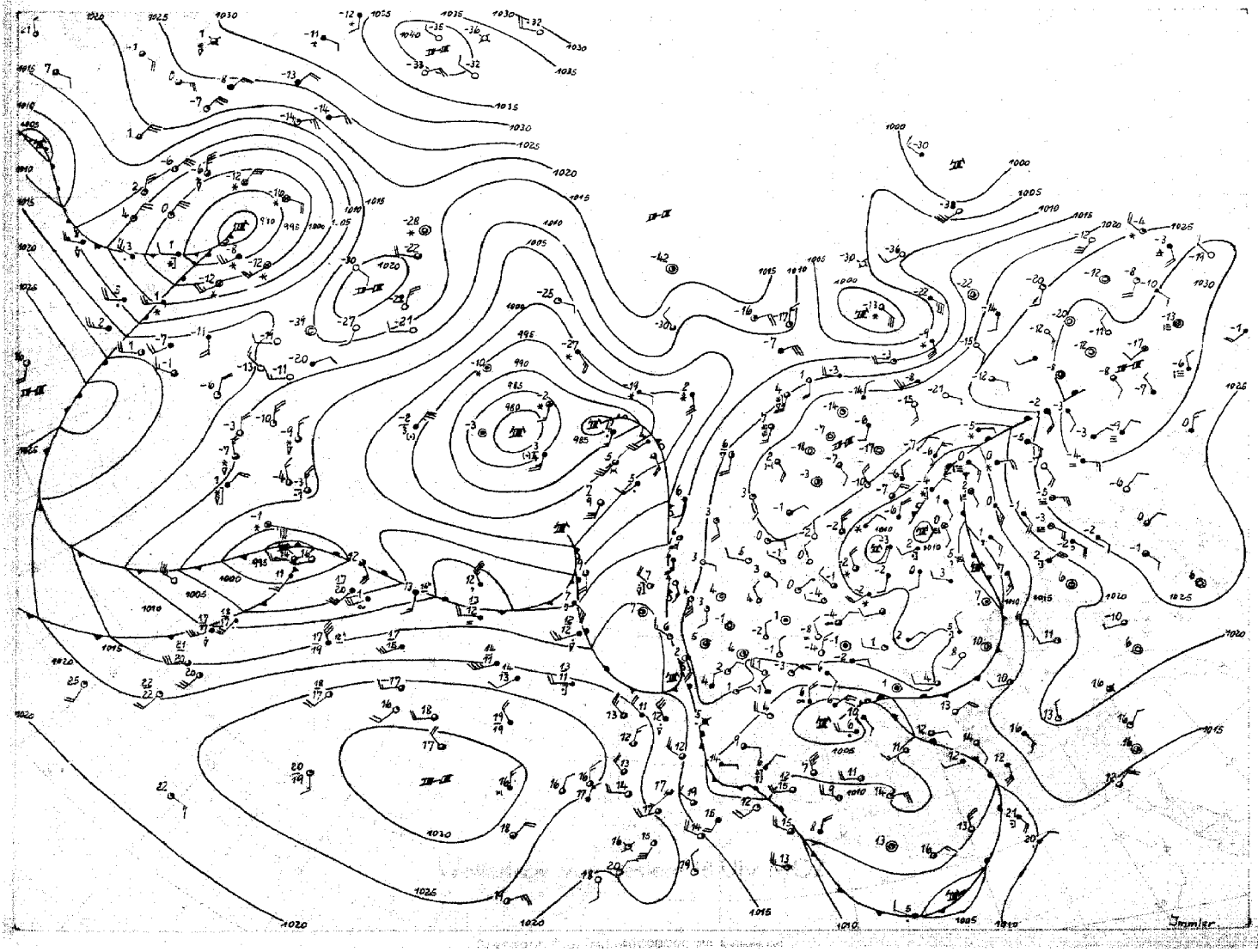

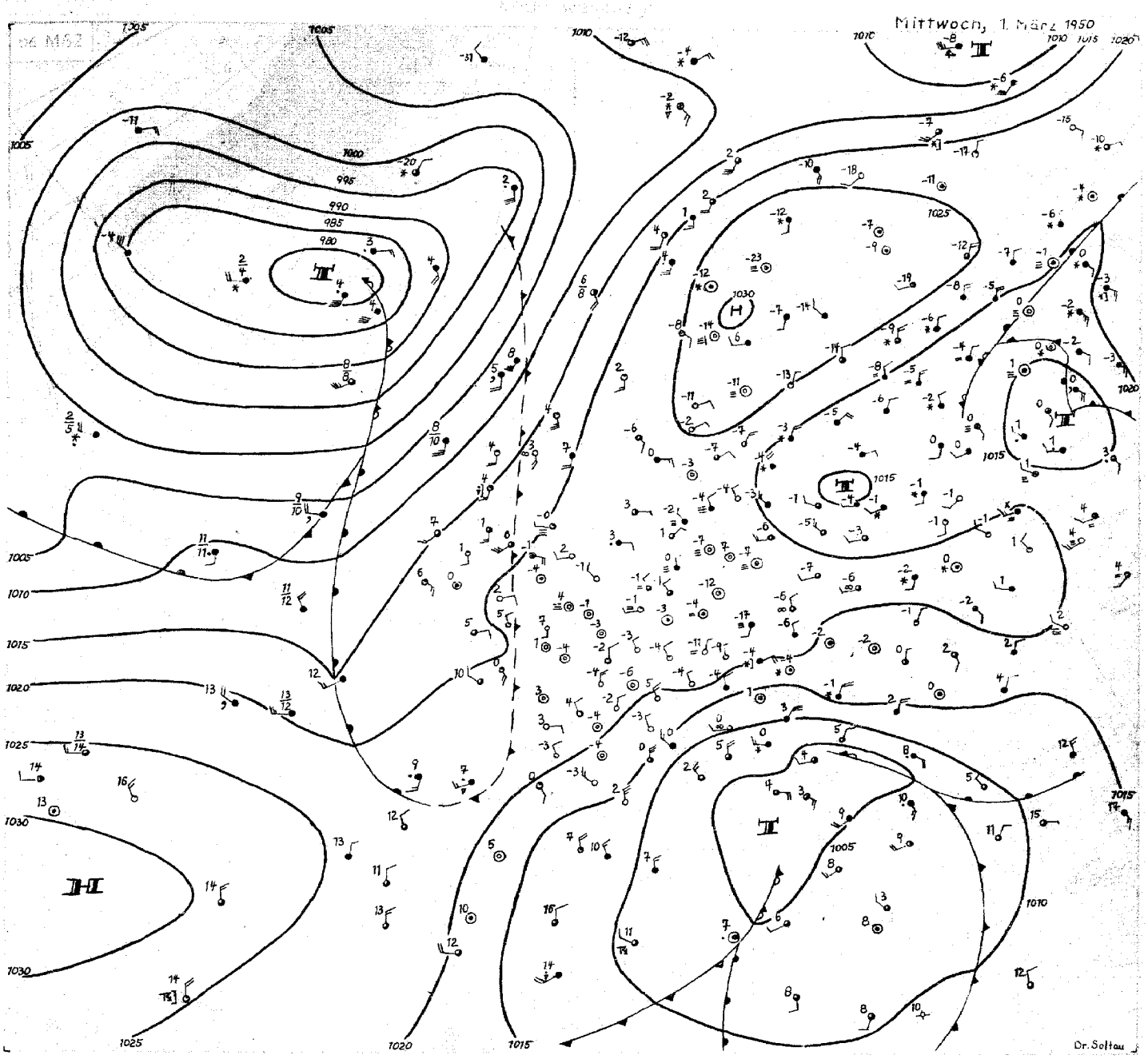

Mittwoch 1. März 1950

Mit der Ostverlagerung der am Vortag über dem südlichen Nordmeer gelegenen warmen Höhenhochdruckzelle nach Mittelskandinavien stabilisierte sich dort der hohe Druck bei einem Anstieg des Bodendrucks um 10 mb . Auch über Mittel- und Westeuropa hält der Druckanstieg noch an, und das nun im Norden abgeriegelte Höhentief über Mitteleuropa flachte sich ab. Damit lassen auch die leichten Schneefälle westlich der Weser allmählich nach. Die Bewölkung verhinderte dort während der letzten Nacht stärkere Ausstrahlung (Minimumtemperaturen um Null Grad C), während über Nordschleswig einerseits und über Mittel- und Süddeutschland andererseits , also in den Gebieten mit geschlossener Schneedecke bei klarer Nacht wieder recht tiefe Minima erreicht wurden (Schleswig und Husum z.B. Minus 14 Grad C).

Der gestern noch in Gang befindliche westsüdwestliche Warmluftstrom über dem Ostatlantik drängte den bei Irland befindlichen Höhentiefausläufer unter Auffüllung nordostwärts ab. Gleichzeitig bewirkte ein intensiver Kaltluftausbruch an der amerikanischen Ostküste , dass sich der Kaltlufthöhentrog mit seiner Achse bis zum 50. westlichen Längengrad verlagerte.

Bei dieser Umstellung der Höhenlage herrscht heute eine stürmische südwestliche Höhendrift aus dem Seebereich westlich der Azoren bis nach Ostisland.

Während bislang atlantische Störungen in Richtung auf Nordwesteuropa zogen, wo sie sich abschwächten, entwickelt sich jetzt eine zügige Südwestdrift. Entsprechend hat über Island schon kräftiger Druckfall eingesetzt. Dr. S o l t a u

Nr. 60 a

Freie Atmosphäre
Temperatur, Feuchte, Wind

Mittwoch den 1. März 1950

hh: Höhe in Dm PP: Druck (Zehner-mb) TT: Lufttemperatur (°C) TdTd: Taupunkttemperatur (°C) dd: Windrichtung (36 teilig) ff: Windgeschwindigkeit (Knoten)

122 Jever 5m

Isobarenflächen – Höhe, Temperatur, Feuchte, Wind	28.2.50 14h					28.2.50 20h					1.3.50 02h					1.3.50 8h				
Druck (MB)	1016.1 mb					1017.8 mb					1019.8 mb					1022.1 mb				
Bodendruck	1015 "					1017 "					1019 "					1022 "				
0°Grenze	300 m					100 m					–					–				
PP	hh	TT	TdTd	dd	ff	hh	TT	TdTd	dd	ff	hh	TT	TdTd	dd	ff	hh	TT	TdTd	dd	ff
Boden mm		2	1	16	05		1	0	14	06		-1	-2	09	05		-3	-3	00	00
1000	42.9	1	1	·	·	144	0	·	·	·	15.6	-1	-2	·	·	18.1	-1	-2	·	·
950	54	-1	-2	16	10	55	-3	·	13	06	56	-3	-6	10	08	59	-3	-8	07	06
900	97	-3	-5	22	11	98	-6	·	11	07	99	-6	-11	11	08	101	-5	-14	09	09
850	143	-6	-8	27	11	142	-9	·	09	08	143	-8	-11	10	12	146	-8	-19	07	09
800	189	-8	-11	31	10	189	-10	·	08	08	190	-12	-21	08	13	193	-11	-22	06	12
700	292	-14	-23	03	07	291	-16	·	05	08	291	-17	-27	36	09	295	-16	-26	05	09
600	407	-21	-29	07	10	405	-24	·	05	11	405	-24	-36	35	06	410	-22	-32	01	07
500	540	-28	-36	07	10	536	-33	·	07	15	535	-33	-44	02	09	542	-39	-39	03	17
400	696	-38	-46	07	13	690	-42	·	08	07	691	-43	·	08	10	697	-45	-51	03	08
300	891	-46	·	05	14	880	-51	·	04	10	879	-52	·	02	09	890	-48	·	04	16
200	1160	-47	·	01	13	1141	-52	·	36	18	1141	-52	·	01	19	1156	-49	·	01	20
100	(1619)	·	·	·	·	1589	-58	·	34	29	1565	-59	·	35	28	·	·	·	35	26
Markante Punkte – Druck in ganzen mb	650	-18	-26	06	08	650	-19	·	05	07	654	-54	·	·	·	650	-18	29	02	07
	490	-29	-37	·	·	543	-30	·	·	·	222	-52	·	·	·	550	-26	-35	03	10
	464	-34	-41	·	·	519	-31	·	·	·	150	-51	·	35	20	460	-36	-45	03	13
	450	-34	-42	09	14	437	-40	·	·	·	110	-54	·	35	25	343	-47	·	·	·
	250	-47	·	04	15	350	-47	·	07	07	082	-56	·	·	·	410	-47	·	·	·
	106	-67	·	·	·	244	-54	·	·	·	·	·	·	·	·	278	50	·	·	·
		·	·	·	·	250	-54	·	02	12						250	-50	·	02	20
						180	-50	·	·	·						177	-46	·	·	·
						110	-56	·	35	28										
						090	-56	·	·	·										
						·	·	·	·	·										
Tropopause (m)	8900 m					9600 m					9700 m					8500 m				
Relative Topographie 300/500	351 Dm					344 Dm					324 Dm					349 Dm				
500/700	248 Dm					245 Dm					244 Dm					247 Dm				
700/1000	279 Dm					276 Dm					276 Dm					276 Dm				
500/1000	527 Dm					521 Dm					520 Dm					523 Dm				

419 Iserlohn 256m

Isobarenflächen – Höhe, Temperatur, Feuchte, Wind	28.2.50 14h					28.2.50 20h					1.3.50 02h					1.3.50. 8h				
Druck (MB)	1017.1 mb					1018.9 mb					1020.0 mb					1022.1 mb				
Bodendruck	985 "					987 "					987 "					990 "				
0°Grenze	300 m					Boden					–					–				
PP	hh	TT	TdTd	dd	ff	hh	TT	TdTd	dd	ff	hh	TT	TdTd	dd	ff	hh	TT	TdTd	dd	ff
Boden mm		2	-2	20	02		0	-2	00	00		-1	-2	00	00		-1	-2	33	02
1000	13.7	·	·	·	·	15.0	·	·	·	·	15.7	·	·	·	·	17.6	·	·	·	·
950	55	0	-1	34	04	56	-2	-4	31	04	57	-1	-2	33	04	58	-3	-3	32	06
900	98	-4	-4	35	05	98	-5	-8	33	08	100	-2	-6	34	14	101	-7	-7	31	06
850	143	-8	-8	36	06	143	-8	-11	34	08	144	-7	-8	35	19	145	-9	-9	30	09
800	189	-11	-11	02	08	190	-12	-13	02	09	191	-11	-12	36	18	192	-13	-13	32	10
700	290	-19	-20	03	23	291	-19	-20	04	17	293	-18	-20	35	05	293	-17	-19	06	09
600	404	-24	-28	01	11	404	-24	-30	04	03	406	-23	-27	34	06	407	-24	-30	06	07
500	535	-32	-37	28	12	535	-32	-39	25	09	537	-32	-27	25	07	538	-33	-38	18	10
400	689	-42	·	22	18	689	-42	·	23	16	691	-43	·	21	16	691	-43	·	18	13
300	879	-54	·	23	07	880	-53	·	04	06	881	-53	·	25	04	880	-52	·	04	09
200	1141	-50	·	35	11	1142	-51	·	35	19	1143	-52	·	34	16	1143	-49	·	36	26
100	1596	-50	·	34	30	1593	-54	·	34	26	1588	-57	·	34	28	(1598)	·	·	·	·
Markante Punkte – Druck in ganzen mb	740	-1	-1	·	·	744	-13	-16	·	·	728	-12	-13	·	·	370	-2	-6	·	·
	844	-8	-8	·	·	590	-25	-34	·	·	655	-22	-24	·	·	863	-7	-7	·	·
	770	-12	-13	·	·	383	-44	·	·	·	626	-22	-26	·	·	820	-12	-12	·	·
	684	-20	-21	·	·	362	-44	·	·	·	472	-34	-39	·	·	650	-21	-26	06	08
	645	-20	-23	·	·	323	-50	·	·	·	150	-52	·	35	20	550	-29	-34	06	06
	350	-48	·	22	17	315	-50	·	·	·	139	-51	·	·	·	508	-32	-47	·	·
	340	-50	·	·	·	250	-53	·	36	05	110	-57	·	·	·	433	-41	-47	·	·
	260	-54	·	·	·	170	-49	·	35	16	080	-57	·	35	33	400	-43	·	·	·
	224	-51	·	·	·	150	-50	·	35	22	·	·	·	·	·	335	-51	·	·	·
	170	-49	·	34	20	122	-50	·	·	·						245	-52	·	·	·
	161	-48	·	·	·	090	-56	·	34	26						250	-52	·	02	19
	150	-49	·	34	23	070	-56	·	34	40						230	-51	·	·	·
	110	-49	·	33	29											224	-50	·	·	·
	090	-50	·	34	29											223	-49	·	·	·
	071	-51	·	·	·															
Tropopause (m)	8300 m					8700 m					8800 m					8200 m				
Relative Topographie 300/500	344 Dm					345 Dm					344 Dm					343 Dm				
500/700	244 Dm					244 Dm					245 Dm					245 Dm				
700/1000	277 Dm					276 Dm					277 Dm					275 Dm				
500/1000	521 Dm					520 Dm					522 Dm					520 Dm				

034 Schleswig-La. 20m

Isobarenflächen – Höhe, Temperatur, Feuchte, Wind	28.2.50 14h					28.2.50 20h					1.3.50 2h					1.3.50 8h				
Druck (MB)	1017.1 mb					1019.1 mb					1021.0 mb					1023.2 h				
Bodendruck	1015 "					1016 "					1018 "					1021 "				
0°Grenze	300 m					·					·					·				
PP	hh	TT	TdTd	dd	ff	hh	TT	TdTd	dd	ff	hh	TT	TdTd	dd	ff	hh	TT	TdTd	dd	ff
Boden mm		3	-3	07	04		-6	-6	09	04		-12	-13	00	00		-12	-13	00	00
1000	13.7	2	-4	·	·	14.7	-3	-7	04	05	16.0	-8	-11	36	03	18.0	-4	-5	01	06
950	55	-2	-10	06	03	56	-4	-12	04	06	56	-3	-10	36	04	59	-4	-6	01	06
900	97	-4	-14	08	05	98	-6	-6	04	05	99	-6	-14	36	05	101	-6	-8	01	06
850	142	-8	-18	07	07	143	-9	-18	04	07	144	-8	-16	01	07	146	-8	-12	35	09
800	189	-11	-22	06	09	189	-13	-22	04	09	190	-12	-18	01	07	192	-12	-17	32	10
700	290	-16	-29	03	09	290	-17	-25	01	06	291	-17	-22	01	07	294	-17	-23	02	09
600	405	-23	-36	05	07	405	-23	-32	01	06	405	-23	-29	34	05	408	-23	-29	03	06
500	536	-32	-44	06	08	536	-33	-42	04	07	536	-33	-39	01	09	539	-31	-37	05	08
400	690	-41	·	09	09	690	-42	·	07	06	690	-43	·	06	03	694	-41	·	05	10
300	881	-52	·	07	12	880	-52	·	08	03	·	·	·	06	03	885	-52	·	35	09
200	1141	-52	·	35	18	1141	-52	·	01	14	·	·	·	35	18	1148	-52	·	01	18
100	1588	-55	·	34	25	1588	-56	·	34	27						(1598)	·	·	·	·
Markante Punkte – Druck in ganzen mb	978	-1	-7	·	·	990	-2	-7	·	·	978	-2	-7	·	·	997	-2	-3	·	·
	958	-1	-12	·	·	970	-2	-11	·	·	768	-15	-21	·	·	895	-7	-9	·	·
	727	-16	-27	·	·	697	-4	-13	·	·	686	-17	-23	·	·	879	-7	-10	·	·
	713	-14	-26	·	·	722	-4	-13	·	·	534	-31	-36	·	·	750	-14	-21	36	07
	648	-41	·	·	·	692	-6	-15	·	·	520	-31	-36	·	·	650	-19	-25	03	06
	365	-47	·	·	·	785	-13	-22	·	·	444	-34	-39	·	·	358	-47	·	·	·
	350	-46	·	·	·	433	-46	·	·	·	464	-36	-42	·	·	338	-47	·	·	·
	312	-52	·	·	·	250	-54	·	05	05						170	-50	·	·	·
	291	-52	·	·	·	225	-53	·	·	·						-50	-50	·	36	22
	256	-57	·	·	·	185	-51	·	·	·						110	-52	·	·	·
	254	-57	·	·	·	170	-53	·	36	16										
	232	-54	·	·	·	150	-52	·	35	21										
	150	-54	·	·	·	147	-54	·	·	·										
	121	-55	·	·	·	116	-55	·	35	25										
	054	-54	·	·	·	76	-56	·	·	·										
Tropopause (m)	9900 m					10060 m					· m					8900 m				
Relative Topographie 300/500	345 Dm					345 Dm					· Dm					346 Dm				
500/700	246 Dm					246 Dm					245 Dm					246 Dm				
700/1000	276 Dm					275 Dm					275 Dm					275 Dm				
500/1000	522 Dm					521 Dm					520 Dm					521 Dm				

338 Hannover-La. 51m

Isobarenflächen – Höhe, Temperatur, Feuchte, Wind	28.2. 14h					28.2.50. 20h					1.3.50. 2h					1.3.50. 08h				
Druck (MB)	1017.2 mb					1018.4 mb					1019.9 mb					1022.8 mb				
Bodendruck	1011 "					1012 "					1013 "					1016 "				
0°Grenze	Boden					·					·					·				
PP	hh	TT	TdTd	dd	ff	hh	TT	TdTd	dd	ff	hh	TT	TdTd	dd	ff	hh	TT	TdTd	dd	ff
Boden mm		0	-1	00	00		-2	-3	00	00		-5	-5	00	00		-7	-7	00	00
1000	13.6	-1	-2	20	03	14.6	-2	-2	18	03	15.5	-4	-4	14	03	17.5	-6	-7	09	06
950	54	-3	-5	32	05	55	-3	-7	16	03	56	-4	-7	14	06	58	-3	-9	09	05
900	97	-5	-7	33	11	98	-6	-14	00	00	99	-6	-13	11	06	101	-6	-15	07	06
850	122	-7	-18	34	12	142	-8	-19	33	06	143	-10	-17	01	06	145	-10	-19	06	07
800	189	-11	-22	36	14	189	-12	-22	36	07	189	-13	-26	35	08	192	-13	-22	06	08
700	290	-16	-31	03	18	290	-17	-29	02	09	290	-17	-24	01	10	293	-19	-27	05	07
600	405	-22	-36	04	13	404	-24	-38	09	05	404	-26	-23	07	05	407	-24	-36	08	05
500	537	-30	-44	30	18	535	-32	-45	22	06	535	-32	-39	22	12	539	-31	-37	25	08
400	692	-39	-52	27	13	689	-43	·	21	15	689	-42	·	21	12	693	-42	-52	27	15
300	884	-55	·	21	23	877	-56	·	00	00	879	-56	·	19	08	882	-53	·	12	08
200	1144	-51	·	33	38	·	·	·	36	19	1138	-52	·	36	14	1144	-54	·	36	16
100		·	·	·	·	·	·	·	35	17	1586	-57	·	35	24	(1598)	·	·	·	·
Markante Punkte – Druck in ganzen mb	977	-3	-3	·	·	983	-1	-2	·	·	986	-3	-4	·	·	1009	-7	-8	·	·
	956	-2	-4	·	·	780	-14	-23	·	·	789	-15	-21	·	·	995	-2	-5	·	·
	762	-18	-25	·	·	750	-15	-26	36	09	737	-15	-23	·	·	727	-14	-23	·	·
	531	-28	-32	·	·	650	-21	-29	06	08	550	-29	-37	19	05	611	-13	-22	·	·
	493	-54	·	·	·	548	-28	-41	·	·	530	-18	-37	·	·	756	-13	-24	05	06
	264	-56	·	·	·	534	28	-42	·	·	286	-57	·	·	·	567	-27	-38	·	·
	250	-56	·	26	12	286	-56	·	·	·	170	-55	·	34	18	550	-37	-39	18	06
	170	-51	·	34	46	254	-54	·	·	·	150	-55	·	34	17	526	-28	-39	·	·
	163	-50	·	·	·						92	-56	·	·	·	435	-39	-49	·	·
	142	-53	·	·	·											427	-39	-49	·	·
																337	-53	·	·	·
																289	-37	·	·	·
																250	-53	·	06	12
																122	-54	·	·	·
Tropopause (m)	9700 m					8600 m					9000 m					9100 m				
Relative Topographie 300/500	347 Dm					342 Dm					344 Dm					344 Dm				
500/700	247 Dm					245 Dm					245 Dm					246 Dm				
700/1000	276 Dm					275 Dm					275 Dm					275 Dm				
500/1000	523 Dm					520 Dm					520 Dm					521 Dm				

Flugzeug

Isobarenflächen – Höhe, Temperatur, Feuchte, Wind						
Zeit						
Druck (MB)						
Bodendruck						
0°Grenze						
PP	hh	TT	TdTd	hh	TT	TdTd
Boden in m						
1000						
950						
900						
850						
800						
750						
700						
650						
600						
550						
500						
450						
400						
350						
300						
Tropopause (m)		m			m	
Relative Topographie 300/500		Dm			Dm	
500/700		Dm			Dm	
00/1000		Dm			Dm	
00/1000		Dm			Dm	

Klartext:

Höhenwinde

dd: Windrichtung (36 teilig) ff: Windgeschwindigkeit (Knoten)

Ort	Rochgen	Göttingen	Göttingen																																					
Zeit	26.2.45	28.2.47	1.3.49																																					
Höhe in m	dd	ff	dd	ff	dd	ff	dd	ff	dd	ff	dd	ff	dd	ff	dd	ff	dd	ff	dd	ff	dd	ff	dd	ff	dd	ff	dd	ff	dd	ff	dd	ff	dd	ff	dd	ff	dd	ff	dd	ff
Boden	00	00	00	00	30	00																																		
300	·	·	·	·	16	02																																		
600	00	00	36	04	12	04																																		
900	08	04	36	04	10	04																																		
1200	05	02	36	04	07	06																																		
1500	07	04	03	10	08	08																																		
1800			02	12	11	04																																		
2100			34	18	11	06																																		
2400			36	20	11	06																																		
2700					13	06																																		
3000					16	04																																		
3600					24	06																																		
4200					36	08																																		
4800					36	12																																		
5400					36	14																																		
6000					34	14																																		
6600					34	16																																		
7200					32	14																																		
7800					20	12																																		
8400					14	12																																		
9000					30	08																																		
9900					36	10																																		
10800					Signal																																			
12000					43	32																																		
13500																																								
15000																																								

Täglicher Wetterbericht

Herausgegeben vom Meteorologischen Amt für Nordwestdeutschland
Zentralamt für die Britische Zone
Hamburg 4, Bernhard-Nochtstr. 76

Jahrgang 75 Nr. 61 a — Bezugspreis je Monat 10.- DM einschl. Postzustellgebühr — Donnerstag den 2. März 195 0

gestern 12 Uhr MGZ

Landstationen	Höhe (NN)	iiiTdTd	Nddff	VVwwW	PPPTT	NhChCmCH	6ωωωpp	8Nsℂhshs	8NsℂhshS	
List/Sylt	16	020 53	93603	15414	24625	9-0--	64105			See 1
Husum	13	029 56	03601	01444	24654	00900	67104			
Cuxhaven	2	131 52	10404	25104	24752	15200	60207			
Norderney	13	113 00	10705	20020	24601	11400	61105			See 1
Emden	6	203 51	20506	20284	24301	25300	64107			
Jever	5	122 00	50202	05284	24201	56300	64106			
Flensburg	41	033 57	23201	30010	23954	26200	64106			
Schleswig-La.	20	034 56	03404	09101	24254	00900	60200			
Kiel	8	045 56	80000	02424	24354	862--	60206			
Lübeck	13	156 54	70000	04424	23753	763--	60206			
Hamburg-Fu.	14	147 54	03203	32014	23701	00900	60201			
Lathen	8	204 52	30502	40024	24003	31400	64111			
Bramsche	86	316 51	50909	60017	25302	52400	67112			
Bremen	3	224 53	10201	20104	23902	11500	64106			
Hannover-La.	51	338 52	00702	04424	23451	00900	60305			
Lüneburg	28	244 54	00000	40024	23900	00900	60209			
Dannenberg	50	253 53	10405	60034	23700	11500	61004			
Braunschweig	82	348 54	00000	12020	23751	00900	61104			
Göttingen	151	444 57	00000	30020	23551	00900	64002			
Bocholt	22	406 51	70205	50032	22601	684--	67107	86813		
Gütersloh	70	320 53	10904	24030	23903	11500	61105	81820		
Salzuflen	96	325 52	10905	60022	22103	12500	67104	81827		
Bückeburg	67	330 53	10904	24030	23903	11500	61105	81820		
Iserlohn	258	419 54	82902	30027	23201	865--	64107	88020		
Essen-Mülheim	120	410 53	73205	75037	22102	725--	67104	87823		
Roetgen	463	503 52	83603	15227	23051	861--	64104	88003		
Bonn	62	512 01	70000	10227	23202	754--	67107			
Alt-Astenberg *	780	427 54	70000	20717	27353	683--	61108	87617	86807	
Braunlage *	607	452 59	11307	81030	46601	11500	61005			Schnee 12cm
Feuerschiffe		iiiTdTd	Nddff	VVwwW	PPPTT	NhChCmCH	Td₀d₀/Hw	3RRTsTs	6/app	
F.-Schiff S 2	o	001 02	81508	97022	23905	12607	13240		6-305	
" " Elbe 1	o	005 52	80209	04444	24252	3352-	100-0		6-310	
" " P11	o	004 01	51204	98012	25002	16440	112-0		6-310	
" " Fehmarnbelt	o	006 53	83605	95024	23052	854--	13620		6-312	

gestern 18 Uhr MGZ

iiiTdTd	Nddff	VVwwW	PPPTT	NhChCmCH	6ωωωpp	7RRTsTs	8NsℂhshS	8NsℂhshS	
020 54	90000	-9454	25954	9-0--	65415	70052			See o
029 56	90401	01454	25956	9-0--	66211	70053			
131 52	90106	04472	25952	9-0--	63208	70000			
113 54	00405	82020	26001	00900	60309	70002			See 1
203 53	00407	35010	25601	00900	61414	70004			
122 53	70304	30030	25752	765--	65414	70003			
033 54	80000	13024	25053	861--	67409	70053			
034 57	03104	-9454	25857	00900	67310	70054			
045 55	80201	10024	25954	860--	67213	70053	88001		
156 54	70402	20022	24353	863--	68204	70053			
147 53	00304	16020	25300	00900	63315	70003			
204 52	00402	40020	25502	00900	62416	70004			
316 56	00402	75020	25301	00900	61218	70003			
224 58	00205	40050	25201	00900	60413	70004			
338 56	00000	30020	24600	00900	65412	70004			
244 55	13603	60030	24701	00940	63311	70003			
253 54	00202	50020	24851	00900	65410	70002			
348 54	21602	30020	25028	26400	66315	70003			
444 57	11202	30020	24753	00930	86316	70002			
406 51	73604	30278	23802	685--	61314	79703	86820		
320 56	00902	56011	24301	00900	60217	79105			
325 54	00701	81020	24002	00900	65217	70006			
330 51	00702	40020	25051	00900	65210	70003			
419 54	23602	25011	23900	25601	68410	79701			
410 53	00302	15012	23801	00900	61415	79702			
503 55	70208	40027	24252	755--	67415	79251	87623		
512 52	73202	25031	23901	757--	61411	79303			
427 60	20008	81017	28256	00941	69211	79252			
452 61	00304	40020	48256	00900	68315	70001			
iiiTdTd	Nddff	VVwwW	PPPTT	NhChCmCH	Td₀d₀/Hw	3RRTsTs	6/app		
001 01	81808	97022	24304	00907	11820	39753	6-304		
005 52	90000	93451	25451	--0--	100-0	30057	6-310		
004 00	43305	98030	26003	00980	133-0	30054	6-310		
006 53	43205	97011	24052	455--	13210	30055	6-308		

heute 0 Uhr MGZ

Landstationen	Höhe (NN)	iiiTdTd	Nddff	VVwwW	PPPTT	NhChCmCH	6ωωωpp	8Nsℂhshs	8NsℂhshS	
List/Sylt	16	020 55	90000	02444	27355	9-0--	64105			See o
Husum	13	029 58	90901	50022	27351	854--	67104			
Cuxhaven	2	131 53	80502	25024	27753	00902	61107			
Norderney	13	113 52	01603	25020	27151	00900	64001			
Emden	6	203 55	90902	01454	27254	9-0--	64103			
Jever	5	122 56	00000	30020	27355	00900	60208			
Flensburg	41	033 55	90000	01454	26854	9-0--	60204			
Schleswig-La.	20	034 56	91405	-7454	27356	9-0--	64107			
Kiel	8	045 54	80000	50022	27353	954--	67104			
Lübeck	13	156 56	80000	30022	27354	863--	60215			
Hamburg-Fu.	14	147 56	80000	03464	27454	861--	60306			
Lathen	8	204 53	00402	15020	27452	00900	64105			
Bramsche	86	316 53	00000	50020	27400	00900	60214			
Bremen	3	224 54	00202	08100	27753	00900	60307			
Hannover-La.	51	338 54	00000	15020	25954	00900	60304			
Lüneburg	28	244 55	93603	01454	27153	9-0--	64108			
Dannenberg	50	253 54	93602	04472	27754	9-0--	67113			
Braunschweig	82	348 59	00000	07100	27457	00900	67113			
Göttingen	151	444 61	01802	95020	28055	00900	60216			
Bocholt	22	406 53	00000	96020	26052	00900	64107			
Gütersloh	70	320 57	00902	16020	27154	00900	60208			
Salzuflen	96	325 54	00000	97020	26653	00900	64111			
Bückeburg	67	330 54	01602	24020	27452	00900	64108			
Iserlohn	258	419 56	00000	15020	27054	00900	60309			
Essen-Mülheim	120	410 52	00000	07100	26151	00900	60311			
Roetgen	463	503 54	81003	10022	25953	855--	60312	88620		
Bonn	62	512 52	00000	25011	26451	00900	60210			
Alt-Astenberg *	780	427 62	01109	81020	30655	00900	60209			
Braunlage *	607	452 60	00303	97020	50158	00900	67109			
Feuerschiffe		iiiTdTd	Nddff	VVwwW	PPPTT	NhChCmCH	Td₀d₀/Hw	3RRTsTs	6/app	
F.-Schiff S 2	o	001 03	01815	97010	25203	00900	11830		6-301	
" " Elbe 1	o	005 53	80702	98022	27050	9----	107--		6-301	
" " P11	o	004 00	70905	96030	27801	009--	109-0		6-309	
" " Fehmarnbelt	o	006 55	03202	97012	25751	00900	102--		6-315	

heute 6 Uhr MGZ

iiiTdTd	Nddff	VVwwW	PPPTT	NhChCmCH	6ωωωpp	7RRTsTs	8NsℂhshS	8NsℂhshS	
020 55	91804	02454	27955	9-0--	60300	70056			See o
029 60	91602	01454	28659	9-0--	66106	70059			Schnee 5 cm
131 54	92702	02474	28453	9-0--	63001	70054			
113 54	01807	-4444	28354	00900	63704	70054			
203 56	90000	01454	28455	9-0--	63404	70055			
122 54	00000	10024	28254	00900	65402	70057			
033 57	90000	01474	27956	9-0--	67104	70057			Schnee 4 cm
034 58	91803	-7474	28458	9-0--	61008	70058			
045 56	80000	25022	28655	864--	67109	70056			Schnee 5 cm
156 56	80000	15022	28256	863--	66210	70056			Schnee 1 cm
147 56	90000	02454	29054	9-0--	63211	70056			
204 56	00902	15024	28656	00900	63403	70056			
316 56	00000	40020	28354	00900	63102	70054			
224 56	90000	-5494	29255	9-0--	63209	40056			
338 56	00000	24020	28656	00900	68203	70056			
244 56	90000	02454	28756	9-0--	63111	70056			
253 56	90000	03454	29356	9-0--	65314	70056			
348 62	01403	14020	29261	00900	66418	70061			
444 62	11802	30020	29861	00930	66415	70062			Schnee 2 cm
406 55	00000	95020	27554	00900	63204	79754			
320 57	00000	15020	28656	00900	63413	70057			
325 56	00000	96020	28255	00900	65111	70055			
330 56	01604	32020	28954	00900	63315	40054			
419 59	00000	20020	28857	00900	66108	79758			
410 54	01205	20020	27953	00900	63209	70053			
503 58	01809	10020	28237	00900	65215	70057			
512 25	10000	20020	28453	00940	63113	70053			
427 62	11109	81020	31758	00940	69211	70059			Schnee 20 cm
452 61	10304	82020	51558	00948	68415	70059			Schnee 11 cm
iiiTdTd	Nddff	VVwwW	PPPTT	NhChCmCH	Td₀d₀/Hw	3RRTsTs	6/app		
001 02	01818	97020	25004	00900	11821	30052	6-302		
005 53	81202	96032	28052	865--	100-0	30059	6-306		
004 52	22307	98012	28101	24500	100-0	30055	6-300		
006 53	83205	94460	26253	855--	13220	30058	6-302		

Deutsche Schiffsmeldungen (Schlüssel: YQ L₀L₀L₀ L₀L₀L₀ GG Nddff VVwwW PPPTT NhChCmCH)

2. März 1950

Neptun	43669	11700	22509	98011	20003	Tide	43575	05511	5-205	98021	25904	Baumgarten	40596	02617	81813	97022	13907				
Surf	43648	07700	62009	98032	21804	Smidt	43568	02911	51305	99022	24105	Regensburg	43625	04818	82030	97022	20305				
Kermod	40471	21800	82713	97202	14514	Baumgarten	40587	01011	81818	96022	19007	Flohr	43703	17217	72224	98258	17604				
						Urbschel	43552	06611	71302	98022	25703	Oldenburg	40638	23217	82730	96028	80804				
Nordenham	43647	07700	52209	98011	22005	Lacklan	40505	00312	01802	98000	24307	Gotland	43573	01621	21018	98011	20806	25400			
Urbschel	43572	05600	51302	98031	22003	Regensburg	43629	05317	12218	98020	20506				74924	0--04					
Warburg	43702	17100	52418	88012	16104	Frithjof	43564	06012	10705	97020	25104	Regensburg	43620	04023	82037	97021	18204				
Marsburg	40525	15600	82030	97022	99608	Lofoten	43686	11811	72124	96818	19104	Tide	43557	56523	00000	98020	27203				
Baumgarten	40583	00707	81813	96032	19807	Oldenburg	40638	23211	82240	96028	73105	Storm	40618	14623	42730	97012	95208				
Humboldt	43685	11807	42013	98031	20004	Gotland	43570	02118	31209	98021	23206	35413	Fust	43692	14923	12229	99180	18904			
Flohr	43705	17207	72218	98258	18105						74500	0--02	Flohr	43703	18223	82213	97602	20204			
Gotland	43555	04909	41002	99020	23803	45500	Minerva	43531	02918	12105	98020	25305	Dubbers	40600	05223	82337	97258	01107			
					74313	0--53	Lacklan	40508	01018	02603	98020	25207	Everling	43579	03123	32009	98021	20907			
Oldenburg	40638	23207	81837	96616	74904		Neptun	43653	08518	82013	98032	18807	Baumgarten	40600	04523	82030	97212	04906			
Lacklan	40503	01406	01803	98000	22107								Smidt	43577	01023	81918	98032	20006			

Alle Zeitangaben in mittlerer Greenwicher Zeit (MGZ)

* Luftdruckwert auf Stationshöhe reduziert

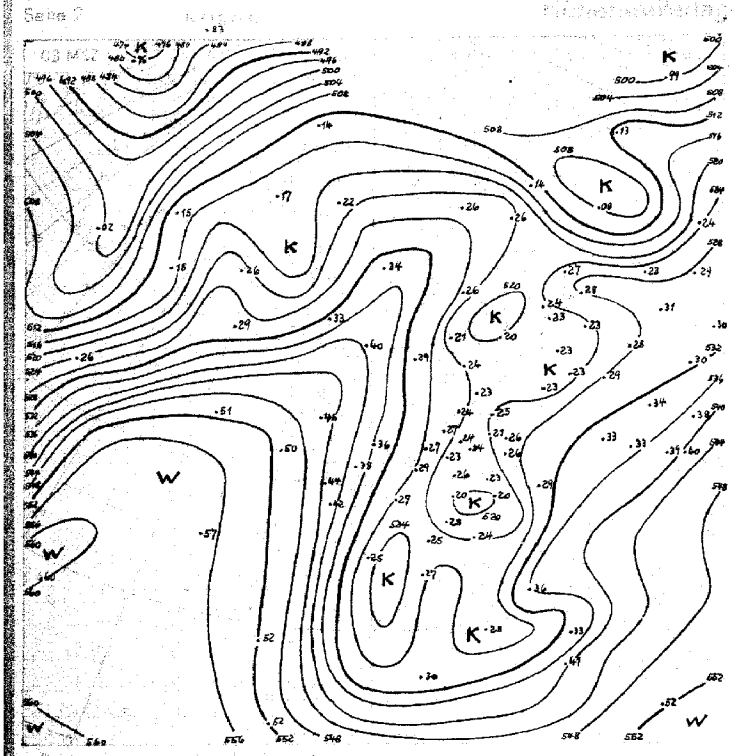

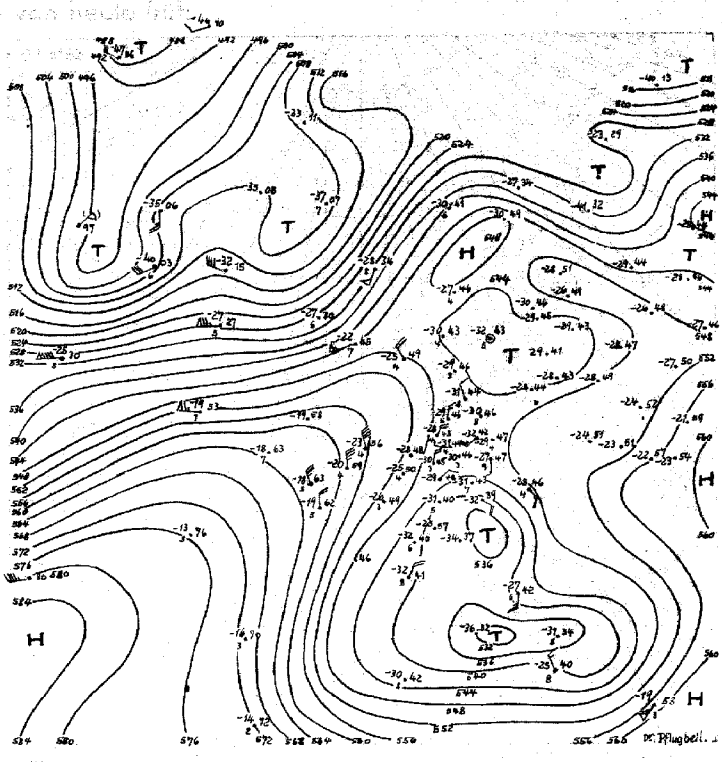

532

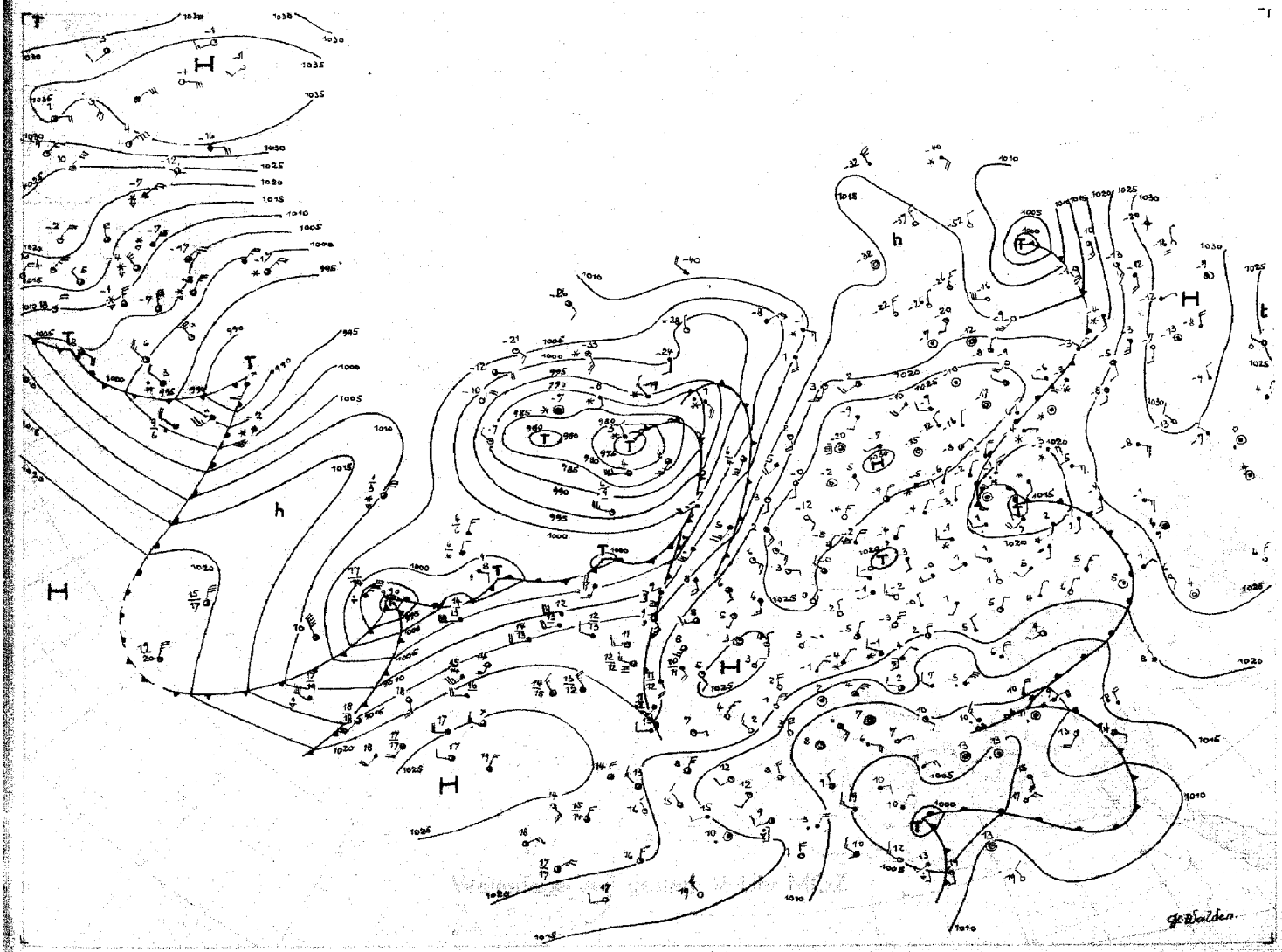

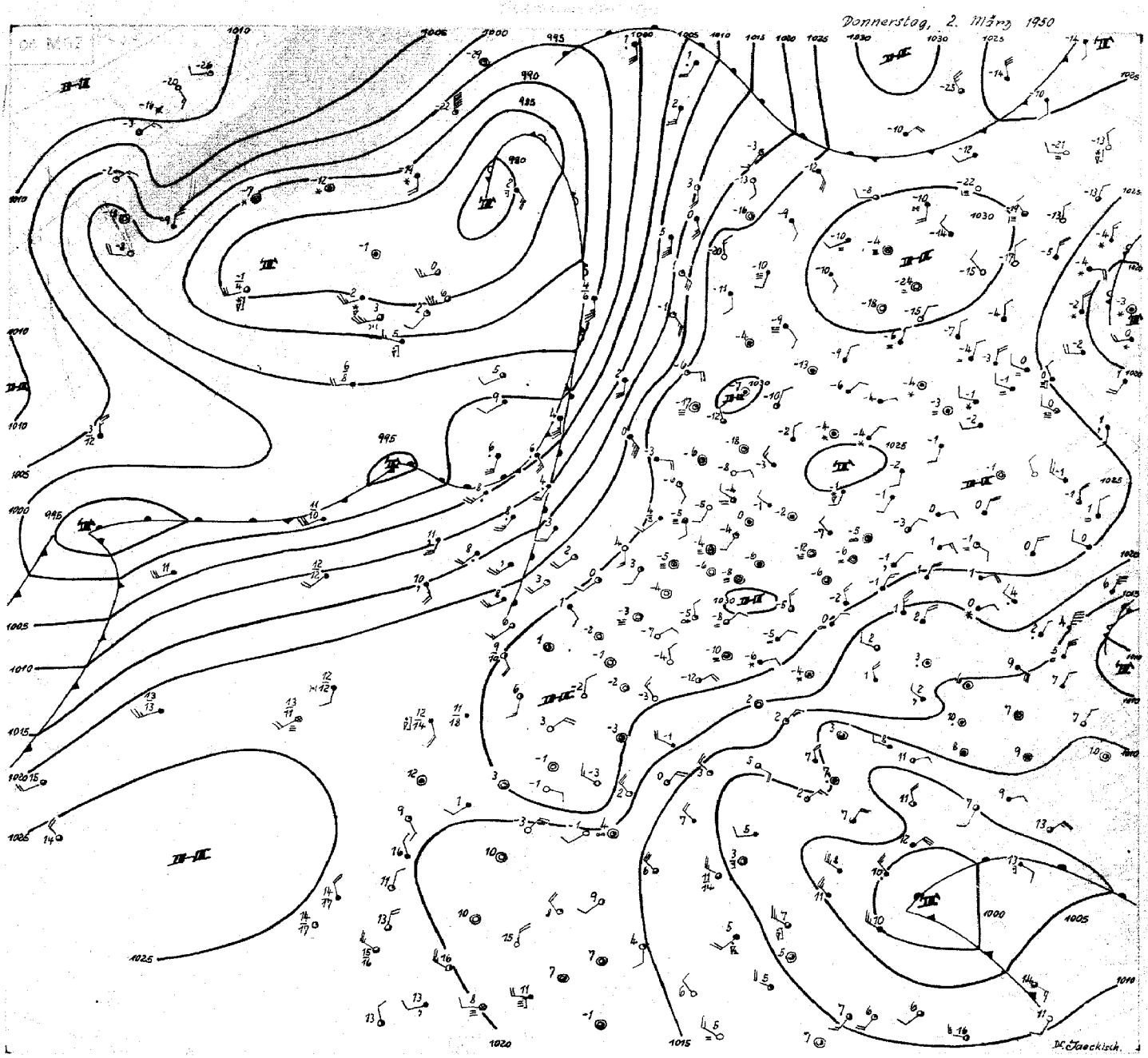

Donnerstag, 2. März 1950

Der hohe Druck zwischen Nordfinnland und Westfrankreich hat sich gegen gestern noch gekräftigt und dabei etwas südostwärts verlagert. Damit stellt sich über Nordwestdeutschland in den unteren Luftschichten allmählich eine südliche Strömung ein. In der Höhe dagegen verläuft die Achse des hohen Druckes noch westlich von uns aus dem Azorenraum über die Britischen Inseln und Südnorwegen bis nach Nordschweden. Den Ausläufern von Randtiefs des wenig veränderten Islandminimums wird somit der Weg in Richtung auf Spitzbergen gewiesen, so daß sie auf unser Wetter keinen Einfluß gewinnen können.

Das gestern westlich der Britischen Inseln auf etwa 17° westlicher Länge gelegene Frontensystem konnte inzwischen zwar über Schottland hinaus vordringen, dürfte nun aber nur noch sehr verlangsamt weiter ostwärts an Raum gewinnen. Die auf seiner Vorderseite vor den norwegischen Küsten eingetretene Gradientverschärfung mit stürmischen Südwinden ist ein Zeichen für die Widerstandskraft des skandinavischen Hochs. Diese Lage dürfte stabilisiert werden durch einen weiteren Schub von Warmluft, die in Form einer breiten Zunge zwischen den Azoren und Irland bereitliegt und mit dem auf etwa 50°N,30°W liegenden abschließenden Tief dieser Serie nordostwärts geführt wird.

Ob uns dieses Tief in etwa zwei Tagen einen Kaltfrontdurchgang und damit einen entscheidenden Luftmassenwechsel mit Tauwetter bringen wird, erscheint fraglich, da von Neufundland rasch ein neues kräftiges Tief heranzieht und für Erhaltung des tiefen Druckes westlich der Britischen Inseln sorgt. Damit würde auch mit anhaltend südlichen Luftströmungen bei uns die Zufuhr bodennaher Kaltluft aus dem weiteren Binnenlande andauern. Der Höhepunkt der augenblicklichen Frostperiode ist allerdings überschritten.

Dr.Jaecksch

Nr. 61a

Freie Atmosphäre
Temperatur, Feuchte, Wind

Donnerstag den 2. März 1950

hh: Höhe in Dm PP: Druck (Zehner-mb) TT: Lufttemperatur (°C) TdTd: Taupunkttemperatur (°C) dd: Windrichtung (36teilig) ff: Windgeschwindigkeit (Knoten)

122 Jever 5m

Isobarenflächen – Höhe, Temperatur, Feuchte, Wind	1. 3. 50. 14h					1. 3. 50. 21h					2. 3. 50. 02h					2. 3. 50. 08h				
Zeit																				
Druck(Mb)	1024.1 mb					1026.1 Pilot					1027.7 mb					1029.2 mb				
Bodendruck	1028 "					1026 "					1027 "					1028 "				
0°-Grenze	- 50 m					-					-					-				
PP	hh	TT	TdTd	dd	ff	hh	TT	TdTd	dd	ff	hh	TT	TdTd	dd	ff	hh	TT	TdTd	dd	ff
Boden in m		3	-2	03	04		-2	-3	00	00		-6	-7	00	00		-3	-3	00	00
1000	49.2	4	3	.	.	20.4	-2	-2	38	07	46	-2	-2	.	.	22.6	-2	-4	.	.
950	60	-8	-8	35	03	61	-2	-11	33	07	63	-2	-4	29	03	63	-3	-11	27	06
900	103	-5	-13	01	03	104	-5	-15	32	06	105	-4	-8	28	06	106	-4	-14	28	05
850	147	-8	-18	03	04	149	-8	-19	33	05	150	-7	-16	30	08	151	-6	-18	34	03
800	194	-11	-21	02	08	196	-11	-22	35	06	197	-10	-19	30	06	198	-9	-20	25	03
700	296	-17	-26	01	08	297	-16	-26	36	06	299	-14	-24	06	03	301	-11	-26	36	03
600	410	-23	-33	01	06	412	-21	-33	02	09	415	-19	-29	02	12	418	-17	-31	01	15
500	542	-32	-43	02	07	545	-29	-43	01	16	548	-28	-38	02	18	552	-26	-41	01	30
400	696	-42	.	03	15	701	-41	.	36	36	704	-39	-48	01	44	711	-33	-47	01	74
300	887	-50		01	27	892	-50	.	36	32	896	-49	.	36	63	908	-46	.	01	108
200	1150			.	.	1156	-50	.	35	24	1158	-54	.	01	39	1171	-49	.	36	42
100						1601	-53	.	.	.	1607	-53	.	.	.	1628	-47	.	01	26
Markante Punkte – Druck in ganzen mb																				
	956	-3	-6	.	.	967	-3	-6	.	.	387	-41	.	.	.	011	-3	-5	.	.
	948	-2	-9	.	.	358	-47	.	.	.	350	-48	.	36	61	987	-1	-6	.	.
	650	-19	-29	01	07	343	-47	.	.	.	344	-53	.	.	.	926	-3	-13	.	.
	374	-46	.	.	.	268	-53	.	.	.	260	-53	.	36	47	816	-5	-17	.	.
	308	-49	.	.	.	245	-54	.	.	.	222	-55	.	.	.	341	-9	-20	.	.
	265	-54	.	.	.	204	-50	.	.	.	186	-51	.	.	.	774	-9	-22	.	.
	250	-53	.	01	29	120	-55	.	.	.	170	-51	.	01	30	436	-31	-45	.	.
	228	-53	.	.	.	096	-53	.	.	.	130	-51	.	36	39	431	-31	-45	.	.
	.	.	.	.	.	.	.	.	.	.	130	-52	.	35	30	363	-36	-44	.	.
											110	-62	.	36	38	372	-36	-51	.	.
																342	-41	.	.	.
																200	-54	.	.	.
																209	-49	.	.	.
																166	-60	.	.	.
																063	-48	.	.	.
Tropopause (m)	8720 m					10100 m					7800 m					10600 m				
Relative Topographie 300/500	346 Dm					357 Dm					348 Dm					365 Dm				
500/700	246 Dm					248 Dm					249 Dm					252 Dm				
700/1000	276 Dm					277 Dm					278 Dm					278 Dm				
500/1000	522 Dm					525 Dm					527 Dm					530 Dm				

419 Iserlohn 258m

Isobarenflächen – Höhe, Temperatur, Feuchte, Wind	1. 3. 50. 14h					1. 2. 50. 20h					2. 3. 50. 02h					2. 3. 50. 08h				
Zeit																				
Druck(Mb)	1022.8 mb					1025.0 mb					1027.5 mb					1030.4 mb				
Bodendruck	991 "					992 "					994 "					997 "				
0°-Grenze	200 m					-					-					-				
PP	hh	TT	TdTd	dd	ff	hh	TT	TdTd	dd	ff	hh	TT	TdTd	dd	ff	hh	TT	TdTd	dd	ff
Boden in m		1	-3	00	00		-1	-2	00	00		-6	-4	00	00		-6	-9	27	02
16.3	.	.	.	.	.	14.6	.	.	.	.	21.2	.	.	.	.	23.4	.	.	.	.
64	-2	-6	00	00		60	-2	-3	08	06	62	-3	-6	11	08	64	-3	-13	10	11
102	-5	-9	17	08		103	-5	-9	06	13	104	-7	-11	08	16	107	-6	-17	09	13
147	-9	-12	15	09		148	-9	-13	05	15	149	-9	-16	07	11	151	-8	-18	07	13
194	-9	-13	34	03		194	-11	-16	05	13	195	-11	-16	06	13	198	-9	-20	06	11
296	-15	-19	04	10		297	-14	-22	06	09	297	-15	-26	02	08	300	-14	-24	04	13
411	-22	-28	05	08		412	-22	-33	35	02	412	-21	-37	02	05	416	-19	-33	03	19
543	-31	-36	19	08		546	-31	-40	-24	01	545	-30	-49	01	18	549	-29	.	02	38
698	-41	-47	18	10		698	-42	.	00	10	700	-40	-49	01	67	705	-39	-57	02	65
889	-49	.	02	15		(890)	.	.	02	39	891	-51	.	01	53	898	-50	.	02	96
1153	-53	.	01	23					36	29	1155	-52	.	01	36	1160	-54	.	01	45
1606	-45	.	35	25					35	31	1600	-53	.	26	27	1608	-51	.	02	33
874	-9	-13	.	.		937	-2	-4	.	.	960	-2	-4	.	.	970	-2	-17	.	.
750	-12	-16	02	06		844	-12	-17	.	.	884	-7	-13	.	.	876	-7	-18	.	.
741	-12	-17	.	.		787	-9	-16	.	.	834	-9	-15	.	.	660	-24	-37	.	.
713	-15	-19	.	.		720	-12	-27	.	.	589	-22	-32	.	.	644	-24	-38	.	.
691	-15	-23	.	.		564	-34	-38	.	.	350	-46	.	01	52	386	-39	-51	.	.
644	-20	-26	.	.		533	-28	-35	.	.	340	-47	.	.	.	268	-51	.	.	.
618	-20	-26	.	.		520	-28	-36	.	.	250	-53	.	01	46	178	-53	.	.	.
550	-26	-31	21	06		468	-36	-45	.	.	184	-52	.	.	.	158	-51	.	.	.
340	-48	.	.	.		325	-44	.	.	.	156	-51	.	.	.	130	-51	.	01	33
170	-52	.	01	21		.	.	.	.	.	130	-53	.	35	29	090	-51	.	01	26
150	-49	.	35	24							110	-53	.	26	36	073	-51	.	.	.
100	-49	.	35	28							080	-54	.	36	20	.	.	.	.	.
Markante Punkte – Druck in ganzen mb																				
Tropopause (m)	8100 m					. m					10100 m					9500 m				
Relative Topographie 300/500	346 Dm					. Dm					347 Dm					349 Dm				
500/700	248 Dm					247 Dm					247 Dm					250 Dm				
700/1000	277 Dm					277 Dm					276 Dm					277 Dm				
500/1000	526 Dm					524 Dm					523 Dm					527 Dm				

034 Schleswig-La. 20m

Isobarenflächen – Höhe, Temperatur, Feuchte, Wind	1. 3. 50 14h					1. 3. 50. 20h					2. 3. 50 02h					2. 3. 50 08h				
Zeit																				
Druck(Mb)	1024.2 mb					1026.4 mb					1027.6 mb					1029.6 mb				
Bodendruck	1022 "					1024 "					1025 "					1027 "				
0°-Grenze	-					-					-					-				
PP	hh	TT	TdTd	dd	ff	hh	TT	TdTd	dd	ff	hh	TT	TdTd	dd	ff	hh	TT	TdTd	dd	ff
Boden in m		-4	-5	33	04		-6	-6	03	04		-6	-7	00	00		-7	-7	21	06
1000	18.8	-3	-6	33	06	20.4	-6	-8	00	08	21.2	-7	-8	00	00	22.7	-8	-9	30	04
950	60	-3	-9	34	08	61	-3	-9	36	08	61	-5	-13	00	00	63	-4	-14	30	04
900	102	-6	-13	34	10	103	-7	-12	34	05	104	-7	-13	33	03	106	-6	-17	30	04
850	147	-9	-17	34	09	148	-9	-15	36	04	148	-8	-16	34	03	150	-7	-18	30	04
800	193	-12	-20	34	09	195	-10	-19	07	05	195	-9	-17	02	03	198	-8	-19	32	05
700	295	-16	-26	03	08	297	-15	-24	03	05	298	-14	-25	03	03	301	-12	-24	00	00
600	410	-23	-33	06	06	411	-22	-32	04	08	413	-27	-37	01	06	418	-18	-31	01	09
500	541	-31	-44	03	09	543	-37	-43	04	14	546	-29	-39	01	15	551	-28	-41	02	16
400	694	-43	.	01	15	698	-42	.	03	15	702	-40	-49	01	24	707	-38	-51	02	57
300	885	-59	.	36	22	889	-48	.	00	36	896	-46	.	36	55	902	-50	.	01	111
200	1148	-57	.	36	23	1153	-51	.	01	30	1161	-48	.	36	24	1162	-51	.	36	30
100	1599	-55	.	34	25	1604	-51	.	36	25	(1619)					1642	-52	.	36	25
Markante Punkte – Druck in ganzen mb																				
	010	-5	-6	.	.	005	-7	-8	.	.	990	-5	-12	.	.	986	-6	-10	.	.
	988	-7	-17	.	.	990	-3	-7	.	.	750	-12	-29	02	03	967	-4	13	.	.
	758	-13	-23	09	10	946	-3	-8	.	.	650	-17	-28	01	04	650	-19	-27	01	03
	375	-42	.	.	.	866	-9	-15	.	.	624	-19	-26	.	.	550	-23	-36	02	15
	323	-52	.	.	.	845	-9	-19	.	.	450	-34	-42	01	20	450	-34	-47	01	24
	305	-50	.	.	.	322	-49	.	.	.	365	-44	.	.	.	420	-38	-51	.	.
	267	-53	.	.	.	304	-48	.	.	.	354	-43	.	.	.	385	-39	-50	.	.
	236	-53	.	.	.	268	-52	.	.	.	250	-50	.	36	40	368	-39	-51	.	.
	180	-50	.	.	.	170	-50	.	36	22	180	-47	.	.	.	248	-57	.	.	.
	170	-53	.	01	19	130	-50	.	35	26	164	-48	.	.	.	203	-51	.	.	.
	090	-63	.	36	29	090	-52	.	35	27	130	-48	.	.	.	136	-52	.	.	.
	080	-54	.	.	.	081	-52	.	.	.	110	-50	.	.	.	110	-52	.	01	27
Tropopause (m)	8400 m					9700 m					7600 m					10200 m				
Relative Topographie 300/500	345 Dm					346 Dm					350 Dm					351 Dm				
500/700	246 Dm					247 Dm					248 Dm					250 Dm				
700/1000	276 Dm					276 Dm					276 Dm					278 Dm				
500/1000	522 Dm					523 Dm					524 Dm					528 Dm				

338 Hannover-La. 51m

Isobarenflächen – Höhe, Temperatur, Feuchte, Wind	1. 3. 50. 14h					1. 3. 50 20h					2. 3. 50 02h					2. 3. 50. 08h				
Zeit																				
Druck(Mb)	1023.1 mb					1024.7 mb					1026.3 mb					1029.1 mb				
Bodendruck	1016 "					1018 "					1020 "					1022 "				
0°-Grenze	300 m					-					-					-				
PP	hh	TT	TdTd	dd	ff	hh	TT	TdTd	dd	ff	hh	TT	TdTd	dd	ff	hh	TT	TdTd	dd	ff
Boden in m		3	-6	05	02		-2	-6	00	00		-5	-6	00	00		-5	-6	00	00
16.4	2	-7	06	01		19.4	-1	-6	30	03	20.5	-3	-6	29	04	22.5	-3	-6	33	03
60	-2	-13	07	04		60	-3	-10	33	03	61	-3	-7	31	03	63	-4	-9	35	04
102	-6	-18	08	05		103	-7	-13	01	06	104	-6	-13	01	03	106	-6	-13	02	10
147	-8	-19	07	09		147	-9	-17	02	09	148	-9	-17	01	06	150	-9	-17	02	10
194	-11	-22	06	10		194	-13	-22	03	10	195	-11	-20	02	06	197	-10	-19	02	06
296	-19	-27	04	06		295	-17	-28	05	03	297	-14	-24	02	02	299	-14	-25	02	04
411	-21	-34	00	00		409	-24	-36	00	00	412	-22	-33	33	06	415	-21	-32	02	08
544	-30	-43	23	07		541	-31	-43	27	09	544	-31	-41	29	06	547	-31	-41	02	18
700	-41	.	23	11		696	-44	.	28	05	699	-41	-50	34	11	702	-42	.	02	26
.	.	.	.	.		884	-54	.	36	16	890	-50	.	01	44	893	-50	.	02	47
						1143	-53	.	36	21	1152	-53	.	01	34	1156	-53	.	01	31
						.	.	.	.	.	1598	-54	.	35	27					
Markante Punkte – Druck in ganzen mb																				
809	-11	-22	.	.		806	-13	-22	.	.	986	-7	-3	.	.	992	-2	-5	.	.
764	-11	-23	.	.		768	-13	-23	.	.	750	-11	-22	02	05	837	-9	-17	.	.
750	-12	-24	05	06		604	-24	-36	.	.	747	-11	-22	.	.	743	-10	-21	.	.
550	-24	-38	26	07		575	-24	-36	.	.	550	-24	-37	29	08	550	-24	-37	01	14
380	-44	.	.	.		387	-46	.	.	.	450	-35	-45	35	06	450	-34	-46	02	18
	.	.	.	.		325	-53	.	.	.	334	-44	.	.	.	384	-44	.	.	.
						272	-56	.	.	.	310	-49	.	.	.	339	-45	.	.	.
						229	-56	.	.	.	265	-52	.	.	.	264	-54	.	.	.
						143	-53	.	.	.	250	-54	.	01	40	237	-54	.	.	.
						.	.	.	.	.	246	-55	.	.	.	.	.	.	.	.
											217	-55	.	.	.					
											191	-53	.	.	.					
											130	-53	.	36	18					
											110	-54	.	35	29					
											084	-54	.	.	.					
Tropopause (m)	- m					8500 m					8200 m					9500 m				
Relative Topographie 300/500	- Dm					347 Dm					346 Dm					347 Dm				
500/700	249 Dm					248 Dm					247 Dm					247 Dm				
700/1000	277 Dm					277 Dm					277 Dm					277 Dm				
500/1000	526 Dm					525 Dm					524 Dm					524 Dm				

Flugzeug

Isobarenflächen – Höhe, Temperatur, Feuchte, Wind	343 Celle 39m.					
Zeit	2. 3. 50 08h					
Druck(Mb)	1029.6 mb					
Bodendruck	1025 "					
0°-Grenze	-					
PP	hh	TT	TdTd	hh	TT	TdTd
Boden in m		-5				
1000	22.8	-3				
950	64	-4				
900	106	-6				
850	151	-8				
800	198	-8				
750	248	-10				
700	300	-14				
650	356	-17				
600	416	-19				
550	480	-25				
500	549	-30				
450	623	-36				
400	704	-42				
350	794	-44				
300	896	-50				
Tropopause (m)	. m				m	
Relative Topographie 300/500	348 Dm				Dm	
500/700	248 Dm				Dm	
700/1000	278 Dm				Dm	
500/1000	529 Dm				Dm	
Klartext:	Schwache Kondensstreifen z. 380-300 mb.					

Höhenwinde

dd: Windrichtung (36teilig) ff: Windgeschwindigkeit (Knoten)

Ort	Göttingen		Roetgen		Roetgen		Göttingen		Roetgen		Göttingen		Kassel																					
Zeit	1. 3. 50 14h		1. 3. 18h		2. 3. 06h		2. 3. 08h		2. 3. 09h		2. 3. 09		2. 3. 09																					
Höhe (m)	dd	ff	dd	ff	dd	ff	dd	ff	dd	ff	dd	ff	dd	ff	dd	ff	dd	ff	dd	ff	dd	ff	dd	ff	dd	ff	dd	ff	dd	ff	dd	ff	dd	ff
Boden	24	02	36	08	18	06	00	00	12	06	00	00	00	00																				
300	35	06	.	.	.	.	00	00	.	.	01	04																						
600	36	06	35	12	07	08	03	04	06	08	05	06																						
900	03	06	34	12	06	10	07	08	07	12	05	08																						
1200	06	03	34	10	06	12	06	12	08	16	05	08																						
1500	06	06					07	12	05	14	06	08																						
1800	06	10					06	11	06	12	06	06																						
2100	06	08					07	08	06	10	07	08																						
2400	05	10					05	09	05	12	08	08																						
2700	04	14							05	14	08	06																						
3000	06	12							05	14	08	08																						
3600	06	08							04	22	03	08																						
4200	22	02							04	28	01	06																						
4800	21	06							02	32	02	06																						
5400	20	12							02	44	36	08																						
6000	19	10									36	02																						
6600	19	12									00	00																						
7200	19	08									01	04																						
7800	18	06									03	16																						
8400	19	06									03	32																						
9000	19	04									04	48																						
9900	03	04									03	54																						
10800	06	10																																
12000	05	14																																
13500	05	06																																
15000	09	14																																
16200	18	16																																
18000	18	36																																
19500	15	46																																

Täglicher Wetterbericht

Herausgegeben vom Meteorologischen Amt für Nordwestdeutschland
Zentralamt für die Britische Zone
Hamburg 4, Bernhard-Nochtstr. 76

Jahrgang 75 Nr. 62 a — Bezugspreis je Monat 10.- DM einschl. Postzustellgebühr — Freitag den 3. März 1950

gestern 12 Uhr MGZ

Landstationen	Höhe (NN)	iiiTdTd	Nddff	VVwwW	PPPTT	$N_hC_hh_sC_sh_s$	6_0x_{app}	$8N_sC_hh_sh_s$	$8N_sC_hh_sh_s$	
List/Sylt	16	020 52	01808	40024	29152	862--	61902	88005		See 1
Husum	13	029 58	91809	01454	30257	9-0--	61002			
Cuxhaven	2	131 56	61402	10104	30653	65300	61106			
Norderney	13	113 51	31605	25034	29451	00905	61904			See 1
Emden	6	203 52	01306	15284	29251	00900	64904			
Jever	5	122 53	91704	03434	29952	9-0--	60205			
Flensburg	41	033 56	81802	07284	29355	860--	61001			
Schleswig-La.	20	034 57	82305	07284	30456	862--	60207	88006		
Kiel	8	045 55	71805	10101	30453	761--	61105			
Lübeck	13	156 61	81608	20022	30253	862--	64001			
Hamburg-Fu.	14	147 54	81604	07284	30652	854--	60213	88612		
Lathen	8	204 55	01802	50020	30004	00900	64101			
Bramsche	86	316 55	02002	81020	30104	00900	60204			
Bremen	3	224 53	81605	04424	30753	861--	60204	88002		
Hannover-La.	51	338 52	03403	15020	29703	00900	64104			
Lüneburg	28	244 55	30000	20014	30952	35401	61007			
Donnenberg	50	253 56	71403	25024	31053	762--	61006			
Braunschweig	82	348 57	00000	30020	30451	00900	60203			
Göttingen	151	444 56	00000	25020	30551	00900	60201			
Bocholt	22	406 56	11602	20020	29104	00904	61902			
Gütersloh	70	320 56	02302	64010	29906	00900	61903			
Salzuflen	96	325 56	20000	40030	29603	00905	61001			
Bückeburg	67	330 57	02302	48020	30405	00900	67004			
Iserlohn	258	419 59	03102	30020	29602	00900	67002			
Essen-Mülheim	120	410 51	11204	81020	29502	00905	61902			
Roetgen	463	503 59	11606	75020	29051	00901	60200			
Bonn	62	512 57	01805	75020	30104	00900	61903			
Alt-Astenberg *	780	427 60	10906	83020	33752	00901	61004			
Braunlage *	607	452 59	11303	81020	53002	11500	62106			
Feuerschiffe		iiiTdTd	Nddff	VVwwW	PPPTT	$N_hC_hh_sC_sh_s$	$Td_dd_dH_wH_w$	3RRT$_6$T$_6$T$_6$	6/app	
F-Schiff S 2	o	001 03	81822	97022	24505	0091	11832	-	6-806	
" " Elbe 1	o	005 53	61805	97022	29151	4161	100-0	-	6-306	
" " P 11	o	004 00	81812	98031	29202	8750	11821	-	6-300	
" " Fehmarnbelt	o	006 54	62005	97012	29151	655--	120-0	-	6-309	

gestern 18 Uhr MGZ

iiiTdTd	Nddff	VVwwW	PPPTT	$N_hC_hh_sC_sh_s$	6_0x_{app}	7RRT$_6$T$_6$	$8N_sC_hh_sh_s$	$8N_sC_hh_sh_s$	
020 53	81812	15022	28652	862--	65603	70051	88004		See 2
029 55	91809	03454	29454	9-0--	66502	70054			Schnee 4 cm
131 52	81407	10102	30001	00907	63401	70002			
113 52	81808	81022	28703	0091-	60401	70005			See 1
203 52	72013	50032	29103	00917	60406	70006			
122 52	81604	25024	29201	0097-	60400	70004			
033 55	91805	02454	29254	9-0--	67601	70054			Schnee 4 cm
034 55	81605	03464	30354	862--	67402	70053	88005		
045 54	32003	07101	30453	364--	67404	70052			Schnee 5 cm
156 53	61604	15022	30752	00908	66404	70051			Schnee 1 cm
147 51	21504	05101	30500	00908	60404	70002			
204 53	62005	81030	29703	00946	62406	70006			
316 56	21602	60020	30302	00901	61408	70005			
224 52	31208	18100	30401	00908	60102	70003			
338 53	21404	10020	30300	00901	63208	70006			
244 53	21601	15020	30951	00905	63207	70002			
253 53	21604	12022	31452	15605	65207	70051			
348 56	00000	10010	31855	00900	66415	70051			
444 54	12103	60020	31053	00901	66314	70003			
406 55	22302	20030	28803	00908	61300	70005			
320 54	20000	80020	30101	00905	60405	70006	82299		
325 57	20000	60020	29701	00901	61304	70005			
330 57	30000	64030	30901	00905	61207	70006			
419 56	10902	40020	30501	00905	65408	70005			
410 54	10000	75020	29301	00905	60405	70005			
503 61	11606	81020	29553	00901	65212	70002			
512 57	10000	75030	29703	00904	61401	70006			
427 60	21105	82030	34153	00905	69307	70051			Schnee 19 cm
452 59	01201	30020	54454	00900	68413	70003			Schnee 9 cm
iiiTdTd	Nddff	VVwwW	PPPTT	$N_hC_hh_sC_sh_s$	$Td_dd_dH_wH_w$	3RRT$_6$T$_6$T$_6$	6/app		
001 03	82022	96022	23805	856--	12044	30052	6-502		
005 51	21609	97020	28602	20850	116-0	30052	6-907		
004 50	82214	98032	28304	0091-	12221	30051	6-805		
006 54	31804	97011	29253	0094-	11820	30056	6-703		

heute 0 Uhr MGZ

Landstationen	Höhe (NN)	iiiTdTd	Nddff	VVwwW	PPPTT	$N_hC_hh_sC_sh_s$	6_0x_{app}	$8N_sC_hh_sh_s$	$8N_sC_hh_sh_s$	
List/Sylt	16	020 01	81813	25022	27201	862-	60811	88005		See 2
Husum	13	029 56	81809	10022	28854	0097-	60704	88599	84499	
Cuxhaven	2	131 53	71609	15101	29751	0093-	61903			
Norderney	13	113 54	81913	60032	28002	856--	65911			
Emden	6	203 54	81615	50032	28501	4567-	67606			
Jever	5	122 54	81808	50032	29200	00932	64904			
Flensburg	41	033 54	71609	20022	28051	0093-	67910			
Schleswig-La.	20	034 56	31608	20104	29556	00901	60706			
Kiel	8	045 53	21809	20020	30152	00906	60803			
Lübeck	13	156 54	01410	20022	30753	00900	61503			
Hamburg-Fu.	14	147 54	01510	14021	30552	00900	67904			
Lathen	8	204 54	41805	81030	29100	00951	64906			
Bramsche	86	316 51	12002	30020	30051	00901	60707			
Bremen	3	224 55	21206	20102	30152	00901	61908			
Hannover-La.	51	338 54	01303	05100	30654	00900	64904			
Lüneburg	28	244 54	01803	30020	31153	00900	64502			
Donnenberg	50	253 54	91309	03470	32054	9-0--	61502			
Braunschweig	82	348 58	91407	-5444	32058	9----	67903			
Göttingen	151	444 59	01804	30020	31957	00900	64902			
Bocholt	22	406 54	11603	95030	28751	00940	60706			
Gütersloh	70	320 56	02003	60000	30453	00900	64601			
Salzuflen	96	325 54	01605	40020	30152	00900	64906			
Bückeburg	67	330 57	01608	48021	31151	00900	64901			
Iserlohn	258	419 56	00000	80020	30854	00900	61605			
Essen-Mülheim	120	410 55	11808	81020	29500	00908	67904			
Roetgen	463	503 58	01810	81020	29754	00900	64909			
Bonn	62	512 54	00000	96020	30852	00900	60301			
Alt-Astenberg *	780	427 58	21102	98010	34756	00908	60300			
Braunlage *	607	452 61	00000	97020	54458	00900	64905			
Feuerschiffe		iiiTdTd	Nddff	VVwwW	PPPTT	$N_hC_hh_sC_sh_s$	$Td_dd_dH_wH_w$	3RRT$_6$T$_6$T$_6$	6/app	
F-Schiff S 2	o	001 03	82028	97022	22005	856--	12045	-	6-810	
" " Elbe 1	o	005 51	71813	97032	28003	9----	118--	-	6-705	
" " P 11	o	004 51	81919	97022	27804	0091-	11923	-	6-803	
" " Fehmarnbelt	o	006 53	31813	97012	29151	00906	11820	-	6-702	

heute 6 Uhr MGZ

iiiTdTd	Nddff	VVwwW	PPPTT	$N_hC_hh_sC_sh_s$	6_0x_{app}	7RRT$_6$T$_6$T$_6$	$8N_sC_hh_sh_s$	$8N_sC_hh_sh_s$	
020 51	81914	40022	24802	0097-	65715	70051	88399	87040	See 2
029 55	81813	20022	26752	0091-	66611	70054			Schnee 4 cm
131 52	81712	15052	27851	0092-	63709	70051			
113 53	81914	40022	26001	865--	60911	70001			
203 53	81817	25022	26701	00917	60804	70001			
122 54	81812	50022	26701	0097-	63604	70051			
033 55	81812	35022	26051	0091-	67710	70054			Schnee 4 cm
034 54	81810	20022	27352	8097-	67811	70056			
045 55	81810	20022	28252	00970	67707	70053			Schnee 5 cm
156 57	71615	15030	29556	00916	66903	70056			Schnee 1 cm
147 55	71512	06101	29354	00916	63707	70056	84583		
204 53	71809	35012	27801	25578	63704	70000			
316 55	71806	20022	28751	0097-	63709	70052			
224 55	61206	25100	29052	00941	63805	70053	86480		
338 57	21306	08100	29556	00945	65704	70057			
244 57	01605	06100	29757	00900	63807	70057			
253 57	91406	04454	31457	9 0 -	65404	70057			
348 59	91407	-3434	31359	9-0--	66702	70059			
444 62	12302	15030	31760	00901	66200	70060			
406 54	51807	15012	28452	00976	63404	70052			
320 57	32003	48031	29654	00982	63802	70054	82484		
325 56	11405	60010	29653	00938	63501	70053			
330 58	51715	72031	29952	00945	63807	70052	81481		
419 57	30000	40031	30155	00905	66500	70056			
410 56	61809	82030	29000	00978	63400	70051			
503 59	21807	81020	29553	00941	65105	70055			
512 54	60000	15030	30253	0091-	63602	70054			
427 59	31609	81030	33754	00905	69501	70056			Schnee 19 cm
452 64	11202	99030	53558	00941	68604	70059			Schnee 9 cm
iiiTdTd	Nddff	VVwwW	PPPTT	$N_hC_hh_sC_sh_s$	$Td_dd_dH_wH_w$	3RRT$_6$T$_6$T$_6$	6/app		
001 05	92026	96616	19805	-----	12036	39751	6-611		
005 53	81618	97022	26202	856--	116--	30053	6-810		
004 52	82021	97022	25203	0091-	12023	30053	6-813		
006 53	72209	96030	27151	7072-	12220	30054	6-812		

Deutsche Schiffsmeldungen (Schlüssel: YQL$_0$L$_0$L$_0$L$_0$ L$_0$L$_0$L$_0$GG Nddff VVwwW PPPTT $N_hC_hh_sC_sh_s$)

Warburg	53697	16000	63218	98012	16508	Dubbers	50597	02507	82130	97258	03107	Everling	50603	07517	81215	97205	90209
Wiesbaden	50603	07500	82311	97600	990--	Berlin	50632	21507	72718	97022	88304	Dubbers	50589	01017	82118	97011	04103
Nordenham	53609	04200	71337	98011	20005	Oldenburg	50637	24111	72413	97028	88005	Nordstern	53663	09317	82037	96531	02803
Neptun	53647	07800	82010	98022	17104	München	50634	18011	52709	97258	91104	Flohr	53703	17217	31518	99011	04909
Minerva	53520	02200	02105	98020	26407	Storm	50625	18411	82713	97022	92806	Neptun	53631	05718	82024	97023	07002
Kampf	50633	21600	62827	97258	88005	Minerva	50505	00212	32113	98021	27507	v. Humboldt	53685	11817	81837	97023	03603
Surf	53616	04300	91839	97182	199--	Wiesbaden	50595	03812	82013	97036	015--	Gotland	50603	06123	82337	98509	878--
Tannenberg	50632	21500	42518	96012	87505	Everling	50597	05811	82905	98022	00805	München	50635	16223	83405	97032	85705
Olbers	53511	01506	22406	98036	27605	Dubbers	50592	01711	82130	97022	03307	Bremerhaven	53704	17223	82040	98023	01504
Weser	50627	17406	82709	97258	91003	Fritjof	53564	06012	82024	97022	24005	Fritjof	53557	06223	82030	96555	23206
Nordenham	53607	04407	81844	97032	16005	Main	53567	04312	82230	96032	18606	Olbers	50500	01923	82113	97028	26209
Baumgarten	50605	06907	82005	97022	00009	Olbers	53507	00712	22309	97100	28305	Baumgarten	50616	11123	63213	97212	84507
v. Humboldt	53685	11807	81834	97022	12306	Lucklan	53541	03718	81920	97102	23106	Storm	50632	20623	22502	98857	86202
Flohr	53703	17205	41811	99018	14208	Regensburg	53613	04018	81843	96012	08505	Everling	50610	08823	82337	98012	88108
Lucklan	53575	02506	12111	98000	25406	Minerva	50500	01818	81913	97022	26107	Kaiser	53687	12823	81944	97268	99103

* Luftdruckwert auf Stationshöhe reduziert

Alle Zeitangaben in mittlerer Greenwicher Zeit (MGZ)

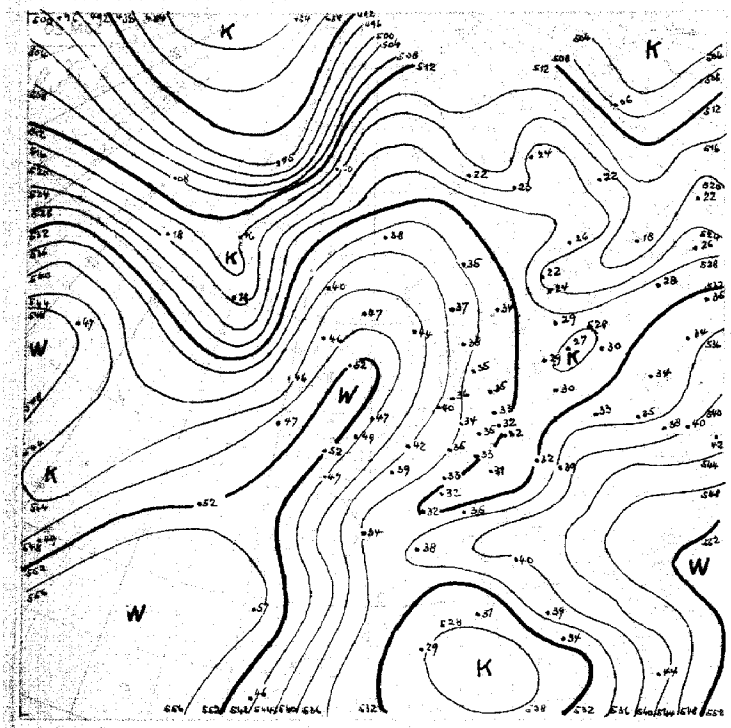

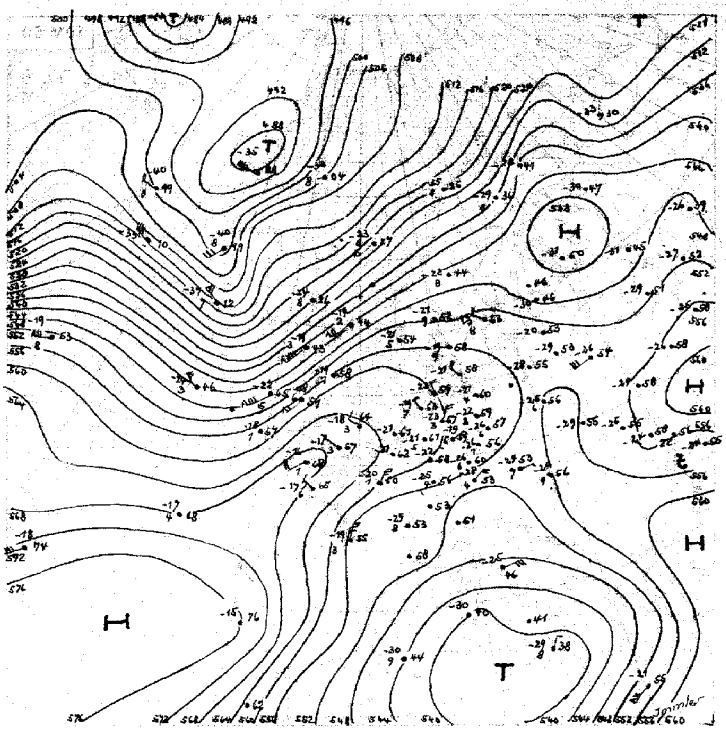

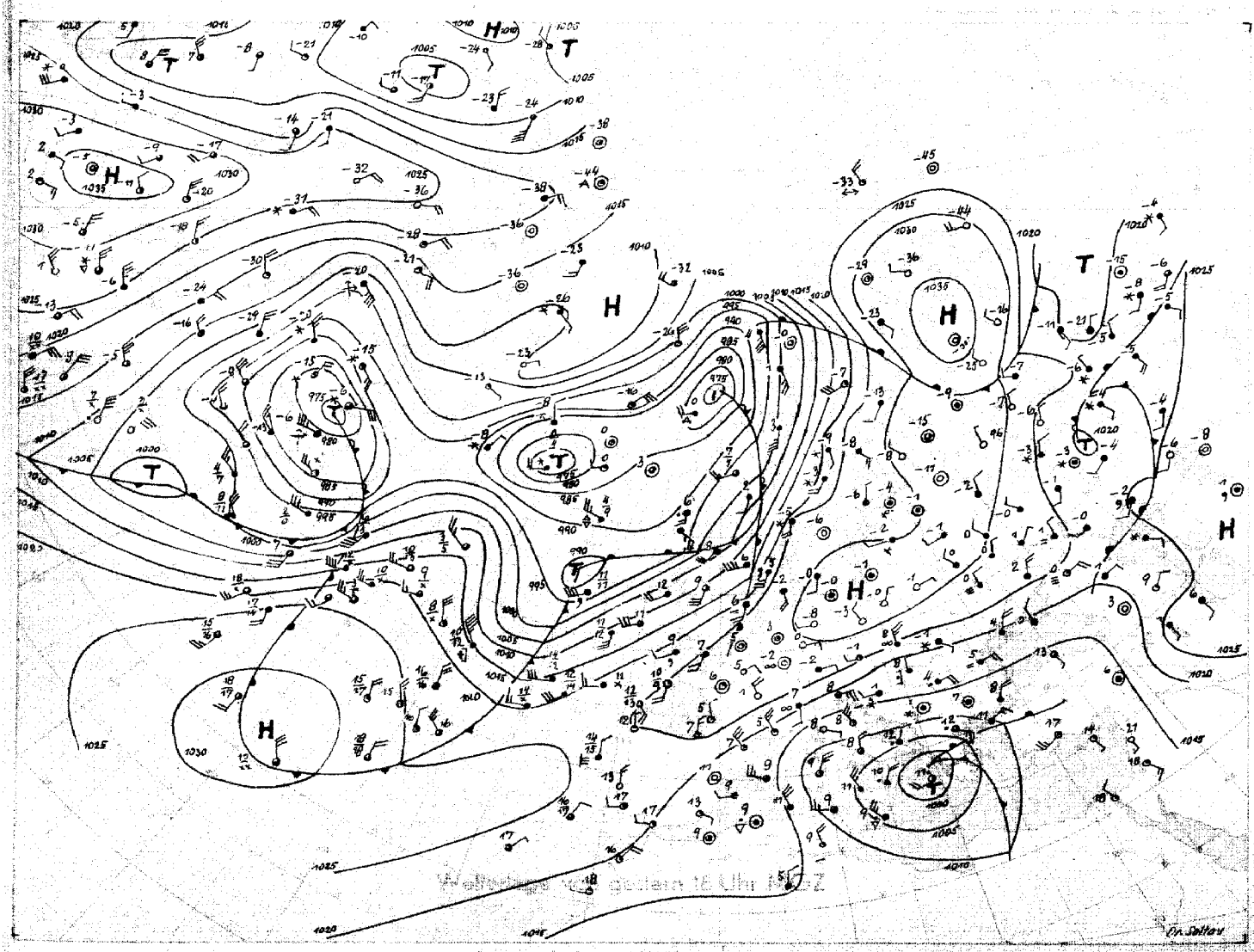

Wetterlage von gestern 18 Uhr MEZ

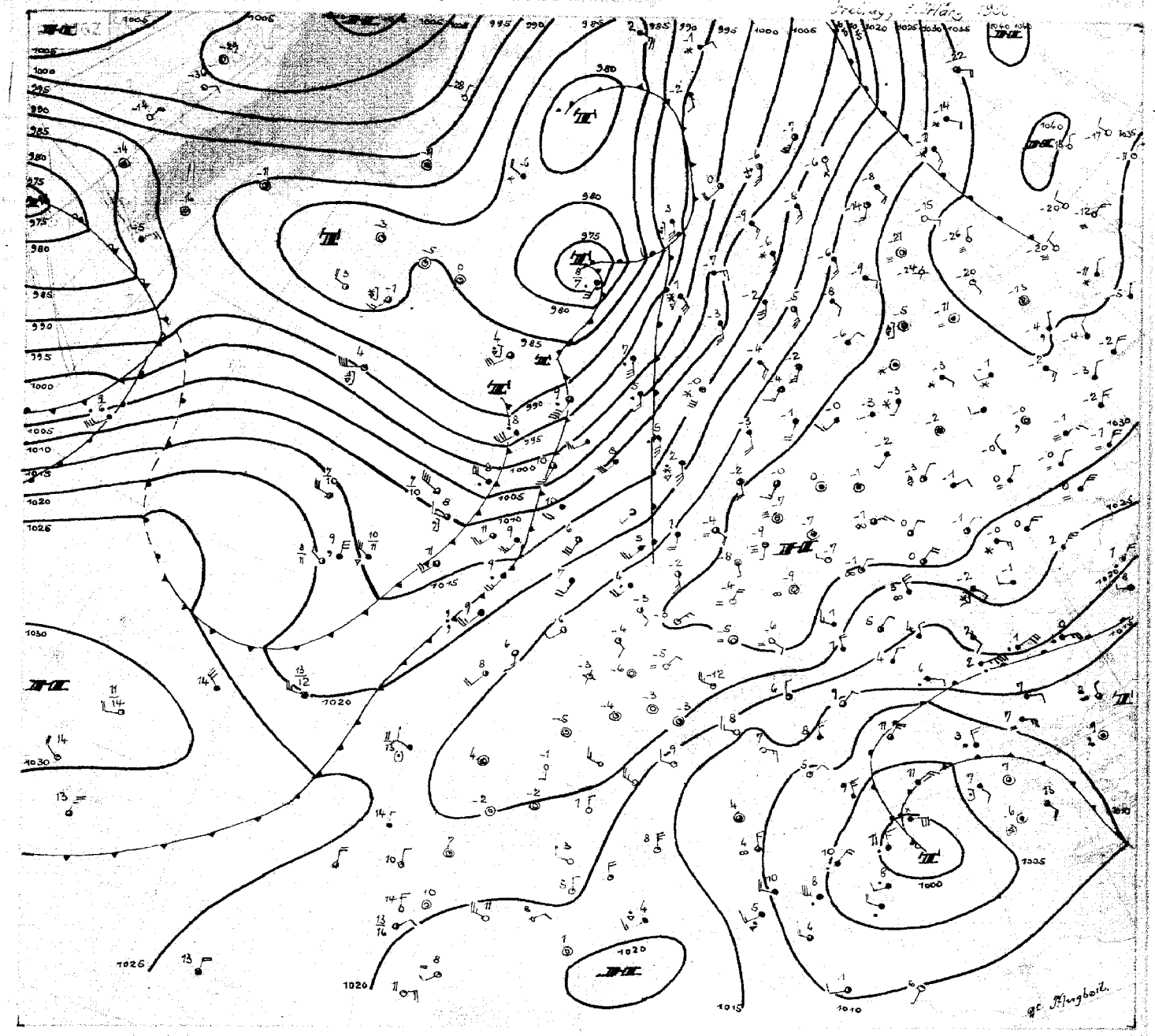

Freitag 3. März 50

Mitteleuropa steht seit Tagen unter dem Einfluß einer troposphärischen Kaltluftzunge, die von Nordrußland bis ins westliche Mittelmeer reicht, und einem dazugehörigen thermisch kalten Hochdruckrücken. Diese Kaltluftzunge ist seit gestern wesentlich eingeengt und weiter nach Osten abgedrängt; insbesondere durch die Vorgänge an der atlantischen Frontalzone. Auf der Nordseite des Azorenhochs hielt der Vorderseitenwarmluftstrom verhältnismäßig lange in Richtung auf Großbritannien an, da an der Frontalzone verschiedene Wellen vorhanden waren. Die letzte wesentliche Welle, heute früh über dem Nordmeer gelegen, hat dabei noch einen frischen Kaltluftschwall aus dem alten, bei Island befindlichen Resttief in seine Rückseite einbezogen, und heute früh kann man noch eine zweite Kaltfront bei Irland zeichnen. Diese frische Kaltluft hat bei dem Wetterschiff westlich von Irland eine Höhe von etwa 3000 m erreicht, während südlich von Island die hochreichende Kaltluft mit einer Tropopause bei 520 mb zu erkennen ist, und in großer Höhe noch eine zweite, nämlich die alte Tropopause der vorgelagerten Luftmassen liegt. Die letzte Welle konnte sich deshalb auch kräftig entwickeln, und insgesamt ist die gestern noch breite Warmluftzunge bei Großbritannien merklich eingeengt.

In der Höhe ist die Warmluft weit nach Skandinavien vorausgeeilt und greift auch auf Nordwestdeutschland über. Bisher lag aber die Achse des zugehörigen Höhenhochdruckkeils noch nördlich von uns, denn bei der Zufuhr der Warmluft auf antizyklonaler Strombahn kam es nur zu verhältnismäßig dünner, meist hoher Bewölkung. Die nächtlichen Fröste ergaben daher über Nordwestdeutschland noch fast dieselben Werte wie am Vortag.

Mit der Annäherung der maskierten Kaltfronten wird in der Höhe von Großbritannien Kaltluft herangeführt, und die Höhenwinde werden nun auf Südwest rückdrehen. Damit werden auch am Boden die milderen atlantischen Luftmassen durchkommen, und für Nordwestdeutschland steht eine Beendigung der Frostwetterlage bevor.

Über dem Westatlantik ist eine neue Frontalzone sehr scharf ausgeprägt, und weitere Störungen werden rasch nordostwärts in Richtung auf Island vordringen. Damit ist für die nächsten Tage über Großbritannien und Nordwestdeutschland eine südwestliche, milde Luftströmung zu erwarten.

Dr. Pflugbeil

Nr. 62 a

Freie Atmosphäre
Temperatur, Feuchte, Wind

Freitag den 3. März 1950

hh: Höhe in Dm PP: Druck (Zehnermb) TT: Lufttemperatur (°C) TdTd: Taupunkttemperatur (°C) dd: Windrichtung (36 teilig) ff: Windgeschwindigkeit (Knoten)

122 Jever 5m

Isobarenflächen – Höhe, Temperatur, Feuchte, Wind	2.3.50 14h				2.3.50 20h				3.3.50 02h				3.3.50 08h			
Zeit																
Druck (NN)	1029.3 mb				1029.2 mb				1028.6 mb				1027.1 mb			
Bodendruck	1029 "				1028 "				1028 "				1028 "			
0°-Grenze	400 m				600 m				500 m				200 - 1400 m			
PP	hh	TT	TdTd	dd	ff	hh	TT	TdTd	dd	ff	hh	TT	TdTd	dd	ff	hh	TT	TdTd	dd	ff	hh	TT	TdTd	dd	ff
Boden mm		4	1	18	04		1	-2	16	06		1	-5	18	08		1	-4	18	10						
1000	23.6	1	-3	·	·	23.3	3	-1	·	·	22.8	2	-5	·	·	23.5	0	-5	·	·	23.4	·	·	·	·	·
950	65	-2	-7	23	12	65	-1	-7	21	17	64	-1	-9	21	19	63	1	-8	22	25	65	0	-13	00	00
900	108	-4	-12	23	12	108	-2	-10	21	19	107	-1	-12	22	18	106	1	-9	22	21	108	-4	·	13	05
850	153	-6	-15	23	11	153	-4	-14	22	14	152	-2	-13	23	17	152	-1	-11	23	19	152	-6	·	13	08
800	201	-7	-18	22	09	205	-4	-14	23	12	200	-3	-15	24	16	200	-3	-13	26	16	200	-7	·	12	08
700	304	-10	-21	24	03	305	-7	-20	23	12	305	-6	-16	25	12	305	-6	-8	30	17	303	-11	·	08	12
600	421	-17	-28	01	08	424	-12	-23	34	15	425	-11	-16	32	11	424	-12	-16	31	07	420	-17	·	05	18
500	557	-22	-33	01	17	561	-22	-31	36	26	563	-19	-33	35	17	561	-20	-26	33	14	557	-24	·	03	43
400	717	-34	-44	01	56	722	-33	-41	36	38	726	-31	-34	35	26	723	-31	-36	35	21	714	-35	·	03	73
300	913	-49	·	36	87	918	-48	·	01	64	923	-47	·	01	48	922	-45	·	35	26	908	-49	·	03	100
200	1170	-57	·	36	45	1178	-60	·	01	83	1181	-63	·	01	68	1181	-64	·	36	36	1166	-58	·	02	34
100	1618	·	·	·	·	·	·	·	·	·	1618	-56	·	36	20	1622	-52	·	33	10	·	·	·	34	17
Markante Punkte – Druck in ganzen mb	975	-1	-6	·	·	970	3	-1	·	·	965	-1	-9	·	·	965	-1	-9	·	·	928	-2	-14	·	·
	950	-8	-18	22	05	823	-3	-13	·	·	876	-1	-12	·	·	826	-3	-13	·	·	844	-7	·	·	·
	827	-8	-19	·	·	717	-6	-14	·	·	726	-5	-17	·	·	785	-3	-9	·	·	795	-5	·	·	·
	625	-13	-22	·	·	665	-10	-23	·	·	568	-13	-17	·	·	750	-4	-9	08	13	820	-24	·	·	·
	636	-13	-26	·	·	665	-10	-23	·	·	550	-14	-19	34	14	720	-6	-9	·	·	480	-25	·	·	·
	573	-18	-30	·	·	618	-13	-25	·	·	465	-24	-28	·	·	622	-12	-16	·	·	250	-57	·	02	59
	484	-23	-34	·	·	264	-54	·	·	·	450	-25	-29	34	18	193	-66	·	·	·	218	-59	·	·	·
	284	-55	·	·	·	250	-57	·	01	71	424	-27	-31	·	·	184	-66	·	·	·	190	-58	·	·	·
	250	-57	·	01	80	242	-59	·	·	·	212	-64	·	·	·	150	-63	·	34	19	·	·	·	·	·
	224	-58	·	·	·	214	-61	·	·	·	194	-62	·	·	·	130	-52	·	34	16	·	·	·	·	·
	204	-61	·	·	·	170	-63	·	36	39	180	-62	·	·	·	084	-52	·	·	·	·	·	·	·	·
	146	-55	·	·	·	155	-64	·	·	·	130	-55	·	36	23	·	·	·	·	·	·	·	·	·	·
	183	-56	·	·	·	·	·	·	·	·	096	-56	·	·	·	·	·	·	·	·	·	·	·	·	·
	170	-53	·	·	·	·	·	·	·	·	·	·	·	·	·	·	·	·	·	·	·	·	·	·	·
	103	-51	·	·	·	·	·	·	·	·	·	·	·	·	·	·	·	·	·	·	·	·	·	·	·
Tropopause (m)	10300 m					11300 m					11200 m					12200 m					10100 m				
Relative Topographie 300/500	356 Dm					357 Dm					360 Dm					361 Dm					354 Dm				
500/700	253 Dm					256 Dm					257 Dm					256 Dm					251 Dm				
700/1000	280 Dm					282 Dm					283 Dm					284 Dm					280 Dm				
500/1000	533 Dm					538 Dm					540 Dm					540 Dm					531 Dm				

419 Iserlohn 258m

Isobarenflächen – Höhe, Temperatur, Feuchte, Wind	2.3.50 14h				2.3.50 20h				3.3.50 02h				3.3.50 08h			
Zeit																
Druck (NN)	1029.4 mb				1030.7 mb				1030 mb				1030 mb			
Bodendruck	997 "				998 "				997 "				997 "			
0°-Grenze	600 m				—				300 - 900 m				500 - 1100 m			
PP	hh	TT	TdTd	dd	ff	hh	TT	TdTd	dd	ff	hh	TT	TdTd	dd	ff	hh	TT	TdTd	dd	ff	hh	TT	TdTd	dd	ff
Boden mm		3	-8	05	02		-2	-5	18	02		-3	-9	18	02		-3	-6	23	02
1000	23.3	·	·	·	·	24.0	·	·	·	·	23.4	·	·	·	·	23.5	·	·	·	·
950	65	0	-13	00	00	65	-1	-7	18	11	64	2	-6	19	12	65	2	-8	20	09
900	108	-4	·	13	05	108	-3	-11	17	08	108	-1	-10	22	10	108	0	-12	19	10
850	152	-6	·	13	08	153	-4	-14	16	05	153	-3	-14	23	06	154	-2	-14	20	09
800	200	-7	·	12	08	201	-5	-17	17	04	201	-4	-16	25	04	202	-3	-14	21	03
700	303	-11	·	08	12	305	-9	-22	36	04	306	-7	-20	01	06	307	-7	-20	01	03
600	420	-17	·	05	18	423	-16	-28	04	21	425	-12	-25	03	15	426	-12	-22	03	13
500	554	-24	·	03	43	559	-22	-33	02	43	561	-21	-32	03	25	563	-20	-29	04	19
400	714	-35	·	03	73	720	-34	-44	03	48	722	-33	-43	03	40	725	-32	-39	01	27
300	908	-49	·	03	100	915	-51	·	03	80	914	-49	·	03	64	923	-46	·	02	47
200	1166	-58	·	02	34	(1174)	·	·	·	·	1176	-62	·	02	64	·	·	·	02	40
100	·	·	·	34	17	·	·	·	02	25	1617	-54	·	02	19	·	·	·	01	13
Markante Punkte – Druck in ganzen mb	928	-2	-14	·	·	955	-1	-6	·	·	946	2	-6	·	·	940	3	-9	·	·
	844	-7	·	·	·	910	-4	-11	·	·	884	-2	-12	·	·	871	-2	-13	·	·
	795	-5	·	·	·	895	-2	-11	·	·	785	-4	-16	·	·	824	-2	-14	·	·
	820	-24	·	·	·	784	-5	-16	·	·	766	-4	-18	·	·	742	-3	-16	·	·
	480	-25	·	·	·	750	-8	-19	09	03	750	-5	-18	32	02	630	-11	-22	·	·
	250	-57	·	02	59	650	-12	-24	04	09	492	-24	-35	·	·	300	-46	·	02	42
	218	-59	·	·	·	550	-18	-29	03	33	462	-24	-35	·	·	·	·	·	·	·
	190	-58	·	·	·	478	-23	-34	·	·	424	-31	-47	·	·					
	·	·	·	·	·	350	-41	-49	02	60	237	-60	·	·	·					
						266	-56	·	·	·	193	-63	·	·	·					
						250	-56	·	02	85	163	-54	·	·	·					
						227	-57	·	·	·	130	-54	·	02	28					
						·	·	·	·	·	090	-54	·	02	18					
Tropopause (m)	10100 m					1000 m					11800 m					- m				
Relative Topographie 300/500	354 Dm					356 Dm					357 Dm					360 Dm				
500/700	251 Dm					254 Dm					256 Dm					256 Dm				
700/1000	280 Dm					281 Dm					282 Dm					283 Dm				
500/1000	531 Dm					535 Dm					538 Dm					537 Dm				

034 Schleswig-La. 20m

Isobarenflächen – Höhe, Temperatur, Feuchte, Wind	2.3.50 14h				2.3.50 20h				3.3.50 02h				3.3.50 08h			
Zeit																
Druck (NN)	1030.7 mb				1029.6 mb				1029.0 mb				1027 mb			
Bodendruck	1028 "				1027 "				1026 "				1024 "			
0°-Grenze	—				-				300 m				—			
PP	hh	TT	TdTd	dd	ff	hh	TT	TdTd	dd	ff	hh	TT	TdTd	dd	ff	hh	TT	TdTd	dd	ff
Boden mm		-4	-5	18	05		-4	-4	16	08		-3	-6	18	08		-4	-6	18	16
1000	23.8	-4	-7	21	07	23.0	-1	-3	20	14	22.9	-1	-8	21	21	23.0	-2	-7	20	21
950	64	-3	-11	22	08	64	-2	-7	22	14	64	-3	-13	21	21	62	-1	-10	21	21
900	107	-3	-12	24	10	107	-4	-8	23	14	107	-4	-15	22	20	105	0	-12	22	20
850	152	-5	-16	23	10	152	-4	-10	24	15	152	-4	-20	23	17	151	-1	-7	23	18
800	200	-8	-18	23	12	199	-6	-12	24	18	199	-5	-22	24	17	199	-3	-	24	20
700	304	-10	-23	22	03	303	-9	·	34	15	303	-9	-19	26	20	304	-6	-7	28	17
600	421	-16	-29	01	09	421	-15	·	32	09	422	-13	-18	34	12	424	-12	-14	30	12
500	557	-24	-34	34	19	557	-22	·	35	27	559	-22	-27	34	19	561	-21	-24	32	16
400	718	-34	-46	01	65	717	-34	·	36	40	720	-32	-37	34	26	723	-31	-36	34	32
300	911	-51	·	36	94	913	-49	·	01	69	917	-47	·	01	48	921	-46	·	36	26
200	1169	-58	·	36	38	1168	-62	·	01	51	1163	-64	·	36	66	1179	-64	·	36	44
100	1615	-53	·	36	23	1604	-53	·	·	·	1598	-58	·	35	18	1604	-63	·	33	14
Markante Punkte – Druck in ganzen mb	1010	-1	-1	·	·	997	-1	-6	·	·	995	0	-11	·	·	990	1	-7	·	·
	986	-2	-9	·	·	965	-5	-10	·	·	884	-4	-16	·	·	953	-1	-11	·	·
	962	-3	-11	·	·	835	-4	-11	·	·	808	-4	-14	·	·	932	0	-12	·	·
	869	-5	-15	·	·	714	-8	-14	·	·	683	-8	-18	·	·	856	-1	-12	·	·
	750	-8	-19	22	10	694	-15	·	·	·	640	-11	-18	27	14	814	-3	-14	·	·
	580	-19	-32	01	35	526	-16	·	·	·	630	-11	-17	·	·	784	-3	-12	·	·
	270	-57	·	·	·	274	-55	·	·	·	410	-32	-37	·	·	669	-7	-8	·	·
	250	-57	·	34	73	260	-58	·	36	58	234	-59	·	·	·	627	-11	-13	·	·
	244	-56	·	·	·	235	-62	·	·	·	170	-62	·	·	·	612	-14	-13	·	·
	214	-58	·	·	·	197	-62	·	·	·	160	-58	·	·	·	565	-17	-21	·	·
	192	-56	·	·	·	162	-57	·	·	·	130	-56	·	35	20	529	-17	-21	·	·
	182	-53	·	·	·	·	·	·	·	·	080	-58	·	·	·	485	-22	-26	·	·
	170	-52	·	34	37						·	·	·	·	·	165	-71	·	·	·
	130	-52	·	34	29											155	-59	·	·	·
	070	-56	·	·	·											130	-62	·	34	15
Tropopause (m)	9800 m					10700 m					10300 m					13600 m				
Relative Topographie 300/500	354 Dm					355 Dm					358 Dm					360 Dm				
500/700	253 Dm					254 Dm					256 Dm					257 Dm				
700/1000	280 Dm					280 Dm					280 Dm					283 Dm				
500/1000	533 Dm					534 Dm					536 Dm					540 Dm				

338 Hannover-La. 51m

Isobarenflächen – Höhe, Temperatur, Feuchte, Wind	2.3.50 14h				2.3.50 20h				3.3.50 03h				3.3.50 08h			
Zeit																
Druck (NN)	1029.3 mb				1030.6 mb				1030.1 mb				1029.2 mb			
Bodendruck	1023 "				1024 "				1023 "				1022 "			
0°-Grenze	600 m				—				200 m				—			
PP	hh	TT	TdTd	dd	ff	hh	TT	TdTd	dd	ff	hh	TT	TdTd	dd	ff	hh	TT	TdTd	dd	ff
Boden mm		6	-6	00	00		-2	-4	14	02		-4	-6	14	03		-4	-7	12	04
1000	23.5	3	-7	00	00	24.6	-1	-7	14	08	23.8	0	-4	18	10	22.8	-2	-5	19	09
950	65	-1	-12	00	00	65	-2	-11	15	08	65	-2	-10	19	11	64	0	-7	23	11
900	107	-6	-17	00	00	108	-4	-16	19	06	107	-2	-13	20	12	107	-2	-11	22	11
850	154	-6	-18	17	03	153	-3	-16	18	06	152	-3	-18	21	10	152	-3	-13	22	10
800	199	-8	-21	18	03	201	-6	-18	19	07	200	-7	-23	24	10	200	-4	-14	22	05
700	302	-12	-25	09	04	305	-10	-24	18	02	304	-9	-27	01	07	305	-8	-20	31	57
600	414	-14	·	02	12	422	-16	-29	04	09	421	-15	-33	01	08	423	-13	-24	35	17
500	562	-26	·	02	32	559	-22	-35	02	33	557	-23	-39	02	22	560	-21	-32	02	17
400	741	-38	·	03	77	719	-34	-44	03	44	718	-34	-49	03	38	720	-33	-42	02	20
300	905	-49	·	02	102	914	-49	·	03	73	913	-50	·	03	59	948	-48	·	02	44
200	1162	-57	·	·	·	1170	-61	·	02	58	1170	-63	·	·	·	1195	-59	·	02	51
100	1597	-54	·	·	·	1616	-53	·	·	·	(1611)	·	·	·	·	(1611)	·	·	·	·
Markante Punkte – Druck in ganzen mb	527	-26	·	·	·	983	-1	-14	·	·	944	-2	-10	·	·	983	0	-5	·	·
	450	-30	·	·	·	917	-4	-14	·	·	867	-2	-17	·	·	933	0	-9	·	·
	334	-41	·	·	·	833	-4	-17	·	·	793	-6	-23	·	·	841	-2	-11	·	·
	170	-53	·	·	·	772	-7	-21	·	·	757	-6	-23	·	·	864	-2	-12	·	·
	130	-53	·	·	·	650	-27	-39	02	40	750	-8	-24	26	02	832	-4	-14	·	·
	110	-54	·	·	·	330	-42	·	02	57	224	-42	·	·	·	785	-4	-15	·	·
	057	-54	·	·	·	255	-57	·	·	·	215	-60	·	·	·	650	-11	-23	32	06
	·	·	·	·	·	230	-58	·	02	82	197	-64	·	·	·	235	-63	·	·	·
						145	-61	·	·	·	170	-59	·	·	·	170	-55	·	02	36
						131	-56	·	·	·	122	-54	·	·	·	130	-55	·	35	24
						170	-55	·	02	45	·	·	·	·	·	·	·	·	·	·
						150	-54	·	02	30										
						070	-58	·	·	·										
						060	-58	·	·	·										
						·	·	·	·	·										
Tropopause (m)	10600 m					11700 m					11000 m					11000 m				
Relative Topographie 300/500	354 Dm					356 Dm					357 Dm					358 Dm				
500/700	249 Dm					254 Dm					257 Dm					255 Dm				
700/1000	279 Dm					280 Dm					280 Dm					282 Dm				
500/1000	528 Dm					534 Dm					534 Dm					537 Dm				

Flugzeug

Isobarenflächen – Höhe, Temperatur, Feuchte, Wind						
Zeit						
Druck (NN)						
Bodendruck						
0°-Grenze						
PP	hh	TT	TdTd	hh	TT	TdTd
Boden in m						
1000						
950						
900						
850						
800						
750						
700						
650						
600						
500						
450						
400						
350						
300		·				
Tropopause (m)	m			m		
Relative Topographie 300/500	Dm			Dm		
500/700	Dm			Dm		
700/1000	Dm			Dm		
500/1000	Dm			Dm		

Klarheit:

Höhenwinde

dd: Windrichtung (36 teilig) ff: Windgeschwindigkeit (Knoten)

Ort	Quakenbrück		Roetgen		Roetgen		Göttingen		Göttingen		Quakenbrück		Roetgen		Roetgen		Wunstorf		Hamburg	
Zeit	2.3. 14h		2.3. 15h		2.3. 17h		2.3. 15h		3.3. 09h		3.3. 08h		3.3. 06h		3.3. 09h		3.3. 09h		3.3. 09h	
Höhe (m)	dd	ff	dd	ff	dd	ff	dd	ff	dd	ff	dd	ff	dd	ff	dd	ff	dd	ff	dd	ff
Boden	20	06	11	03	14	04	27	02	18	02	18	10	16	04	17	04	14	02	14	12
50 m	22	06	·	·	·	·	00	00	18	04	22	17	·	·	·	·	21	10	20	12
500	19	06	15	04	14	06	10	04	18	08	22	19	14	02	16	02	23	14	22	26
900	19	06	15	06	17	08	11	04	18	08	22	17	15	08	17	08	23	17	24	20
1200	20	08	12	06	16	06	11	04	21	06	23	15	16	08	18	12	23	19	23	20
1500	19	08	12	06	11	06	11	02	19	08	22	14	16	06	16	02	22	17	23	18
1800	18	06	09	08	11	06	11	06	18	12	24	12	27	02	19	04	·	·	·	·
2100	17	06	09	14	10	10	10	06	18	12	24	12	05	02	32	04	·	·	·	·
2400	18	06	08	16	10	08	10	05	18	10	25	11	03	04	35	02	22	11	·	·
2700	18	06	07	14	09	06	02	06	20	04	28	10	04	06	02	08	22	09	·	·
3000	14	04	07	18	07	08	02	08	25	04	27	12	01	08	03	08	24	07	·	·
3600	05	05	04	18	06	14	02	10	04	04	32	10	02	15	03	14	29	07	·	·
4200	02	12	04	24	04	18	02	14	03	10	34	10	02	14	02	14	32	07	·	·
4800	02	16	03	44			02	16	04	10	35	11			01	20			·	·
5400	03	20	02	62					02	12	34	12			02	22			·	·
6000	01	29	02	64					04	18	35	14			02	20			·	·
6600									02	26	34	12			35	24			·	·
7200									03	28	34	12			01	32			·	·
7800									02	34					01	28			·	·
8400									03	32									·	·
9000									03	34									·	·
9600									03	38									·	·
10800									02	56									·	·
12000																			·	·
13500																			·	·
15000																			·	·

Täglicher Wetterbericht

Herausgegeben vom Meteorologischen Amt für Nordwestdeutschland
Zentralamt für die Britische Zone
Hamburg 4, Bernhard-Nochtstr. 76

p.U.

Jahrgang 75 Nr. 63 a March 3 — Bezugspreis je Monat 10.- DM einschl. Postzustellgebühr — Sonnabend den 4. März 1950

gestern 12 Uhr MGZ

Landstationen	Höhe (NN)	iiiTdTd	Nddff	VVwwW	PPPTT	NhChCmCH	6ωxωpp	8N₅Ch₅h₅	8N₅Ch₅h₅	
List/Sylt	16	020 51	82015	25022	23202	0092-	64912	88599		
Husum	13	029 53	72012	20022	25002	0097-	67608			
Cuxhaven	2	131 52	82018	20052	26604	0097-	60708			
Norderney	13	113 52	82015	30022	25103	0097-	6-809			
Emden	6	203 52	82018	25022	25803	0097-	61908			
Jever	5	122 53	82012	40032	26204	0097-	60806			
Flensburg	41	033 53	81816	97022	24302	00920	61908			
Schleswig-La.	20	034 51	82018	20022	25702	8652-	61909	85020		
Kiel	8	045 52	82012	20033	26703	864--	61907			
Lübeck	13	156 57	81907	15022	28351	0097-	60710			
Hamburg-Fu.	14	147 54	71512	10022	28001	00977	60709	81483		
Lathen	8	204 53	82009	60022	27404	0097-	61903			
Bramsche	86	316 54	72209	40022	28004	00978	60710			
Bremen	3	224 56	81808	48052	28305	00947	60707	85480		
Hannover-La.	51	338 55	81506	13022	28403	00907	60707			
Lüneburg	28	244 55	81608	06054	29000	00917	60704			
Donnenberg	50	253 54	81410	08284	30153	861--	60708			
Braunschweig	82	348 54	81607	04444	30152	00907	61910			
Göttingen	151	444 56	42302	15020	29901	00908	60715			
Bocholt	22	406 53	62005	30022	27905	00948	61905			
Gütersloh	70	320 01	72204	32022	28905	00972	21607	86482		
Salzuflen	96	325 53	61405	50022	28704	00948	64909			
Bückeburg	67	330 57	81812	56032	29004	09937	67906	81483		
Iserlohn	258	419 61	72305	50022	28905	00939	61902			
Essen-Mülheim	120	410 57	51007	50022	28604	00978	61904			
Roetgen	463	503 62	73202	81032	27805	00946	60713	81484		
Bonn	62	512 54	11402	30020	29306	00901	64908			
Alt-Astenberg *	780	427 64	62008	82032	34302	00946	60201	81499		
Braunlage *	607	452 02	72005	99020	53104	00908	61904			
Feuerschiffe		iiiTdTd	Nddff	VVwwW	PPPTT	NhChCmCH	Id_wd_w/H_w	3RRT₆T₆	6/app	
F-Schiff S2	o	001 04	82124	97022	20006	857--	12136	.	6-300	
" " Elbe 1	o	005 52	82018	97022	25003	865 -	11822	.	6-807	
" " P11	o	004 51	82124	97027	23904	0092-	12124	.	6-809	
" " Fehmarnbelt	o	006 54	72012	96022	26300	7077-	12021	.	6-706	

gestern 18 Uhr MGZ

iiiTdTd	Nddff	VVwwW	PPPTT	NhChCmCH	6ωxωpp	7RRT₆T₆	8N₅Ch₅h₅	8N₅Ch₅h₅	
020 01	82322	25616	21003	865--	65608	79704	88030		See 2
029 52	82118	15616	22803	874--	66706	79703			Schnee 3 cm
131 51	82018	20212	24503	0092-	60607	79704			
113 01	82220	30502	23905	0097-	60400	79705			See 2
203 01	82216	20515	24804	0097-	61401	79105			
122 54	82014	30022	24605	5577-	60704	70006			
033 01	82220	20606	22002	6722-	66705	79103			Schnee 2 cm
034 52	82218	24602	23402	863--	67704	79103	88040	85010	
045 52	81909	20607	24503	874--	67503	79707			Schnee 3 cm
156 53	81812	15022	25802	864--	66502	70002			
147 54	81909	05102	25604	0097-	60703	70004	88580		
204 52	82009	40022	25605	5577-	62704	70006			
316 52	82209	15032	26404	0097-	61404	70006			
224 54	81810	32792	26104	867--	61702	79706	88060		
338 52	81606	06052	26402	0097-	60607	70004			
244 55	81805	20022	26302	0097-	60612	70003			
253 53	81808	11022	27351	0097-	65609	70000			
348 54	81810	04444	27851	00977	66609	70000			
444 54	81806	50032	28101	00977	66503	70004			
406 52	82005	25032	26705	0097-	61403	70007			
320 54	81811	32032	27404	3567-	61502	70006	83807		
325 52	80000	30022	26404	6577-	61606	70006			
330 51	80000	40022	27004	00977	60503	70007	86583		
419 54	82303	40022	27505	0097-	65501	70007	88599		
410 53	82103	30032	27105	0097-	61402	70006			
503 53	80000	40032	27703	00958	65216	70006	87481		
512 56	80000	20022	28007	0097-	61402	70008			
427 53	82008	80032	33501	0097-	69703	70004	88599		Schnee 18 cm
452 55	72803	98032	54351	00918	68701	70004			Schnee 7 cm
iiiTdTd	Nddff	VVwwW	PPPTT	NhChCmCH	Id_wd_w/H_w	3RRT₆T₆	6/app		
001 06	82219	96022	20307	856--	12235	30002	6-303		
005 51	82013	97022	23404	865--	12021	30002	6-606		
004 02	82125	97025	22305	0097-	12125	39701	6-807		
006 51	82310	95244	22501	0092-	12321	39851	6-716		

heute 0 Uhr MGZ

Landstationen	Höhe (NN)	iiiTdTd	Nddff	VVwwW	PPPTT	NhChCmCH	6ωxωpp	8N₅Ch₅h₅	8N₅Ch₅h₅	
List/Sylt	16	020 04	52810	10026	20504	00940	61401			See 1
Husum	13	029 02	82413	05536	21002	870--	60712	88001		
Cuxhaven	2	131 02	82314	12616	22603	864--	6-713			
Norderney	13	113 03	82714	20505	23204	863--	60603			
Emden	6	203 02	82320	30616	23404	864--	60705			
Jever	5	122 03	82315	25615	23403	855--	60705			
Flensburg	41	033 02	92218	04506	20003	9-0--	60712			
Schleswig-La.	20	034 01	82212	07616	21501	875--	60711			
Kiel	8	045 02	82215	20616	21902	873--	60714			
Lübeck	13	156 53	81912	40026	23303	864--	60716			
Hamburg-Fu.	14	147 52	82315	24022	23804	854--	60710	88118		
Lathen	8	204 02	82209	15026	25104	865--	64607			
Bramsche	86	316 52	82316	12612	25204	875--	60708			
Bremen	3	224 52	81812	40056	24604	864--	60711	88015		
Hannover-La.	51	338 53	82205	20022	25003	4577-	60713			
Lüneburg	28	244 54	82402	15022	24603	855--	61611			
Donnenberg	50	253 53	81805	09102	24401	865--	60722			
Braunschweig	82	348 52	81802	07104	26301	0097-	60715			
Göttingen	151	444 54	81804	50022	26901	0091-	60719			
Bocholt	22	406 04	72005	40002	26404	755--	61603			
Gütersloh	70	320 62	82303	32026	27004	866--	64505	88640		
Salzuflen	96	325 51	80000	96022	26104	5557-	61909			
Bückeburg	67	330 53	82312	24022	26505	6567-	61609	86642		
Iserlohn	258	419 54	62005	30022	27204	00956	60709			
Essen-Mülheim	120	410 52	72009	75022	26904	855--	61904			
Roetgen	463	503 57	72703	50022	27703	0097-	60706			
Bonn	62	512 51	60000	15012	28403	00902	67604			
Alt-Astenberg *	780	427 59	62409	97012	33101	00978	60708			Schnee 17 cm
Braunlage *	607	452 62	82503	97022	53001	0091-	60713			
Feuerschiffe		iiiTdTd	Nddff	VVwwW	PPPTT	NhChCmCH	Id_wd_w/H_w	3RRT₆T₆	6/app	
F-Schiff S2	o	001 05	73112	97026	22306	7860-	12032	.	6-403	
" " Elbe 1	o	005 03	82218	94034	21505	- -	122--	.	6-806	
" " P11	o	004 05	82513	96025	22005	9----	12521	.	6-300	
" " Fehmarnbelt	o	006 00	82518	97612	20402	0097-	125--	.	6-715	

heute 6 Uhr MGZ

iiiTdTd	Nddff	VVwwW	PPPTT	NhChCmCH	6ωxωpp	7RRT₆T₆	8N₅Ch₅h₅	8N₅Ch₅h₅	
020 03	82907	40022	21204	4547-	61204	79504	84518		See 1
029 01	92702	01456	21602	9-0--	65408	70101			Schnee 6 cm
131 03	92607	-4476	27904	9-0--	61409	70103			
113 03	73007	12284	23504	4567-	61403	79603			See 3
203 04	92709	02454	23605	9-0--	61409	70204			
122 04	92506	02474	23104	9-0--	61205	70203			
033 02	82204	04424	20703	865--	62501	70202			
034 01	92905	-7474	21901	9-0--	67408	70201			
045 02	92505	-5476	22102	9-0--	66407	70101			
156 02	92414	-4476	22202	9 0--	66402	70101			
147 02	82507	03466	22603	861--	61502	70202			
204 04	82705	03446	23904	873--	62400	70303			
316 03	82514	12536	24603	873--	61400	79303			
224 03	82310	16586	23504	863--	61801	70104	88009		
338 51	82504	18506	23903	854--	61503	79701			
244 02	82405	08216	23102	873--	61702	70102	88005		
253 02	82511	10506	23002	863--	61705	79351			
348 54	82305	60026	24403	0097-	66804	79752			
444 53	87606	50022	26101	854--	60702	70051			
406 03	82305	05526	25204	874--	61601	79703	87013		
320 04	82308	13022	25604	855--	64605	79703	88675		
325 51	82507	15022	24804	4552-	61707	70003	84627		
330 52	82412	24022	25404	364--	61501	70003	88630	83015	
419 52	82207	25022	26403	4577-	65702	70003			
410 01	82210	15502	26003	864--	61601	79702			
503 02	82505	40022	27502	3562-	65302	70002	38583		
512 52	80000	15022	27903	765--	61400	70001			
427 56	82507	97032	32200	0097	66705	70051			Schnee 17 cm
452 56	82507	80212	51501	756--	66503	79752			Schnee 7 cm
iiiTdTd	Nddff	VVwwW	PPPTT	NhChCmCH	Id_wd_w/H_w	3RRT₆T₆	6/app		
001 05	33011	97020	23505	1460-	12032	39751	6-210		
005 03	82705	94104	22404	846--	12700	30100	6-106		
004 04	52709	97012	22905	0097-	128-0	39601	6-209		
006 02	92809	01475	20002	9-0--	128-0	39501	6-206		

Deutsche Schiffsmeldungen (Schlüssel: YQL₀L₀L₀ L₀L₀L₀GG Nddff VVwwW PPPTT NhChCmCH)

Neptun	63623	05100	72018	97011	02205		Ernst Flohr	63695	14707	62044	99041	94103		Marienburg	63655	08017	82330	97182	84807
Marburg	63682	12000	61837	98018	98604		A. v. Humboldt	63685	11807	81837	95257	92505		Kons. Dubbers	63561	04417	43213	98011	11008
Regensburg	63607	04300	81837	97022	05107		Nordstern	63648	07707	82027	95056	97005		A. v. Humboldt	63685	11817	82137	97026	78007
Marienburg	63668	09200	82130	98216	99807		Berlin	63637	06517	82230	96056	91104		Nordstern	63637	06517	82230	96056	91104
Tannenberg	60632	21900	72505	97152	84501		Lochlan	63543	06406	81924	98022	22604		Ernst Flohr	63691	15017	82037	97616	78905
Main	63568	01800	82324	97032	08306		Minerva	60482	05512	82118	98022	26011		Straßburg	63580	05118	63024	97152	14007
Auguste Kämpf	60632	20800	42213	97268	86203		Straßburg	63569	05812	82224	94102	13906		Main	60598	03118	82637	97031	08607
Minerva	60496	03100	82118	98022	25809		Nordstern	63644	07012	82144	96515	88907		Olbers	60489	04718	82213	97818	27310
Glückauf	60631	21001	62313	98021	85808		Wiesbaden	63577	01712	82430	97216	035--		Frans Schau	60598	04018	53030	97258	06308
Weser	60636	24406	42913	98028	84807		A. v. Humboldt	63685	11811	81854	95216	83205		München	60623	13017	42324	97021	98506
Olbers	60477	05806	52113	98013	25008		Ernst Flohr	63694	15011	81524	97606	86303		Gotland	60612	10119	82924	70612	98208
Wiesbaden	63582	00406	82230	97216	019--		Wilh. Meisen	63704	17211	81624	97052	89404		Ernst Flohr	63692	14523	72424	98016	80605
Kons. Dubbers	63574	03007	82124	97022	07908		Neptun	63615	04012	81837	95805	99107		Regensburg	63580	05123	82509	98022	11507
Lafoten	63693	15007	71824	98032	95404		Uideburg	60634	21811	63024	98028	91903		Marienburg	63650	07023	72730	97188	92105
Neptun	63670	04706	81837	97806	91908		München	60629	14711	62313	97878	89904		Essen	63548	06323	42711	97011	22208

*Luftdruckwert auf Stationsniveau reduziert

Alle Zeitangaben in mittlerer Greenwicher Zeit (MGZ)

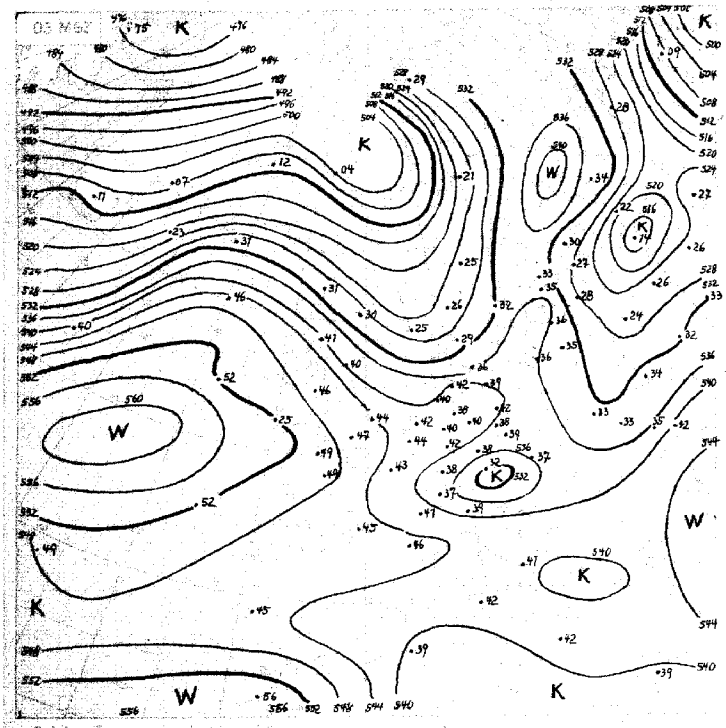

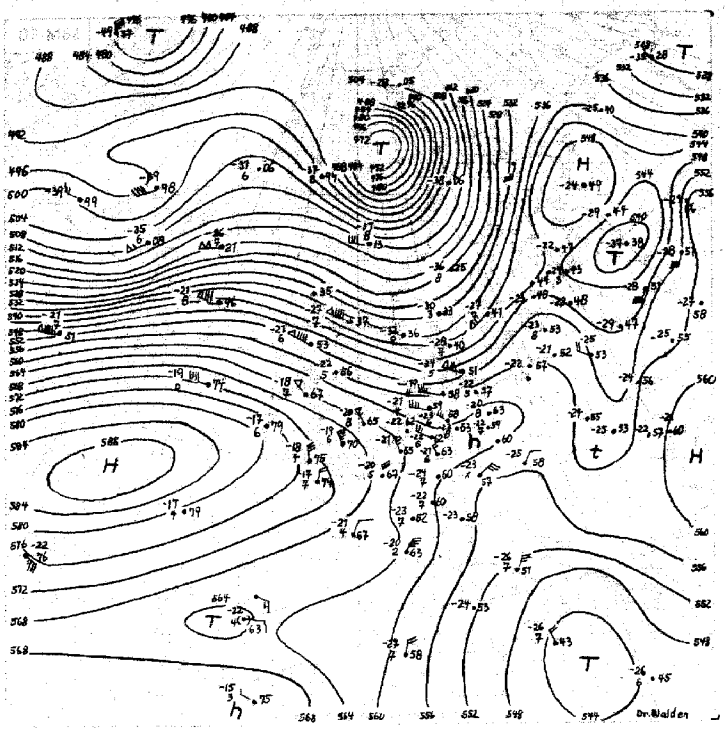

1.-10.3 532

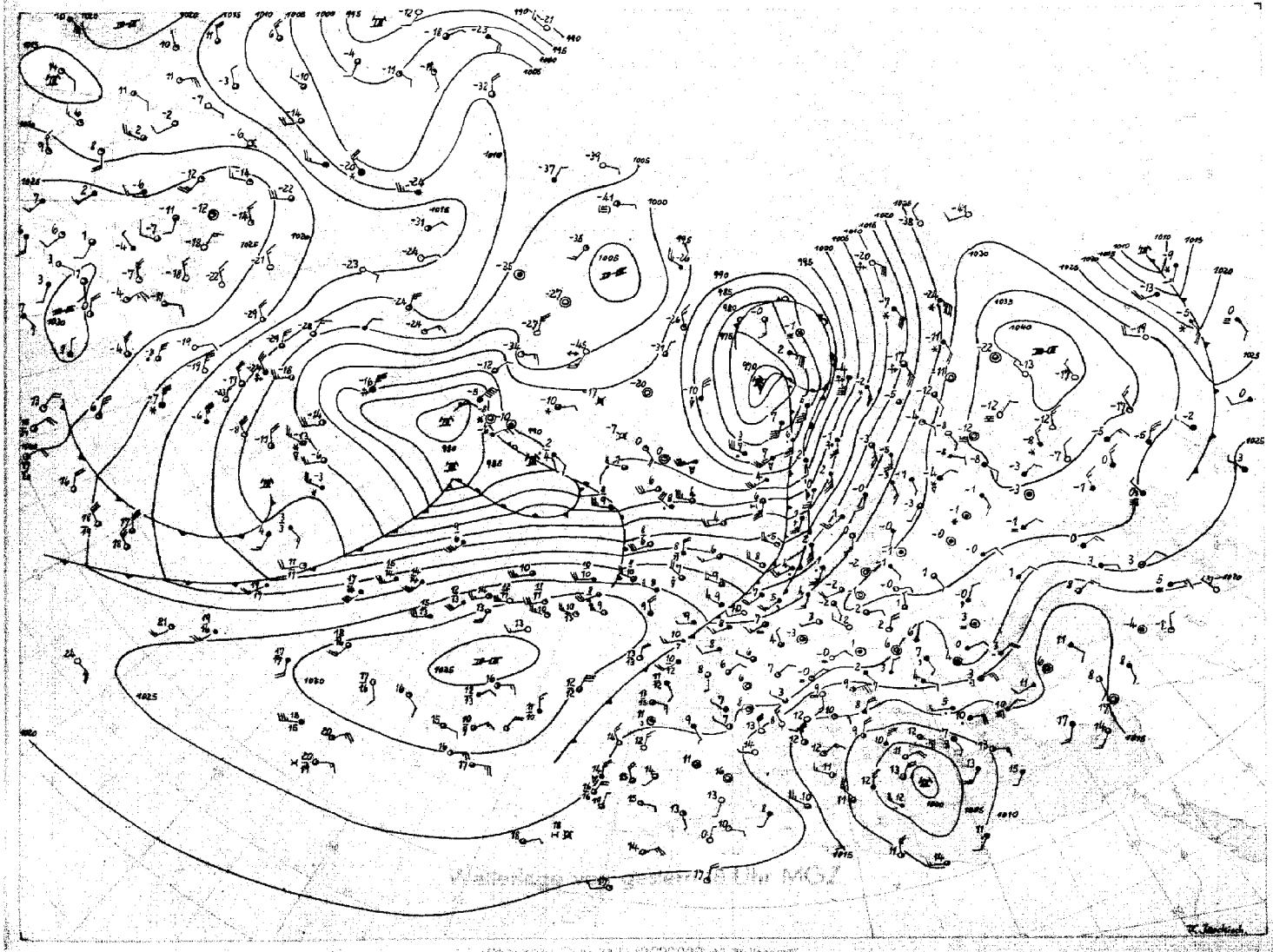

Wetterlage vom 3. März 1944 früh MGZ

Sterrow - Tor 3A 1 - 2400 000 ed. Wellenpost

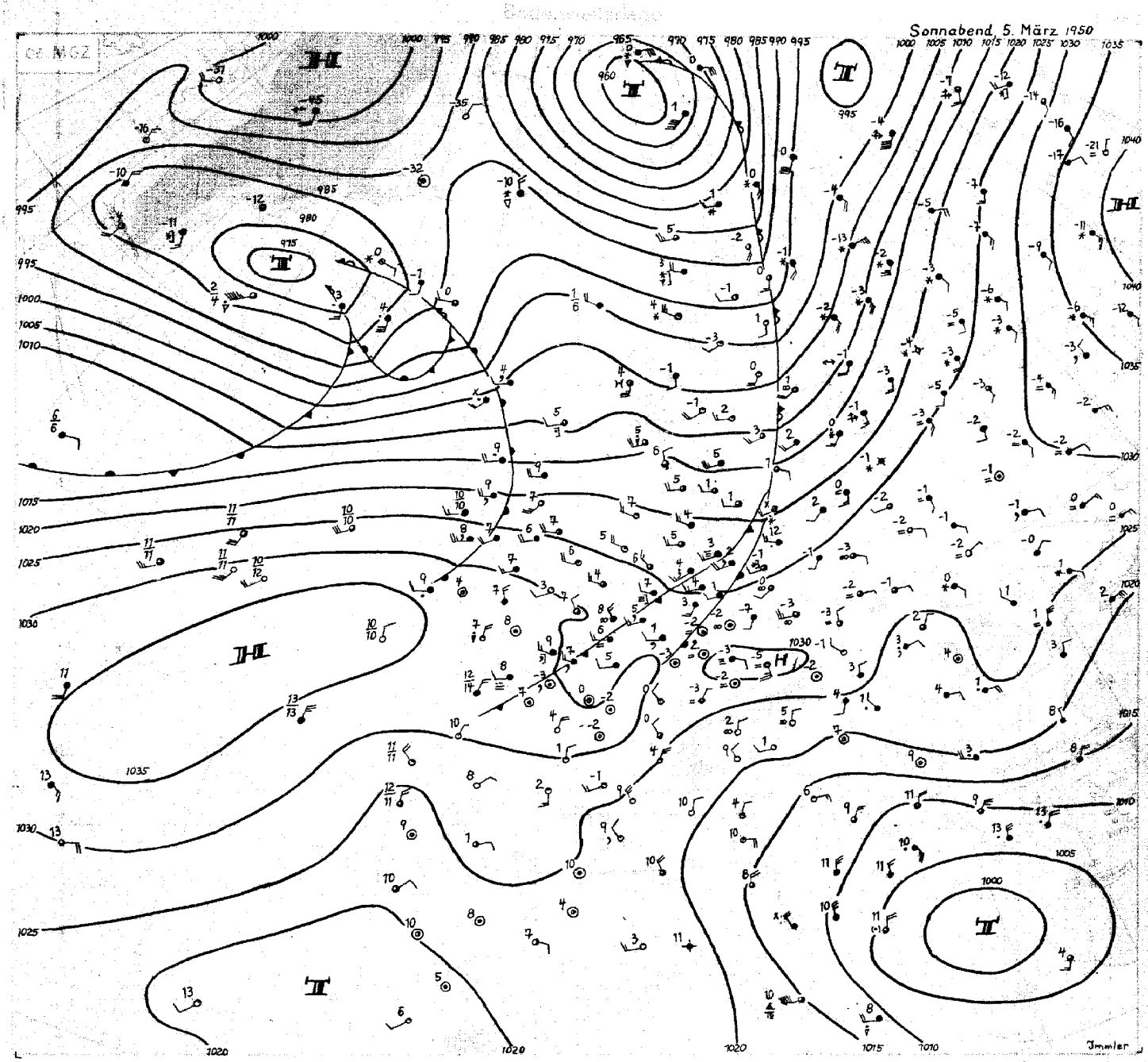

Sonnabend 4. März 1950

Das gestern über den Britischen Inseln gelegene Frontensystem ist langsam ostwärts gewandert; die maskierte Kaltfront liegt heute früh über Nordwestdeutschland, gekennzeichnet durch präfrontalen Regen und Sprühregen und postfrontalen Mischungsnebel. Damit ist unser Gebiet wieder in den Bereich milder Meeresluft gelangt, die Frostperiode der letzten Tage ist beendet.

Das zu dem heute Mitteleuropa überquerenden Frontensystem gehörige Tiefdruckgebiet ist von den Lofoten aus unter kräftiger Vertiefung nordnordostwärts gezogen und hat mit einem Kerndruck von unter 960 mb Spitzbergen erreicht, wobei über dem Barentsmeer eine Erwärmung der unteren Troposphäre um rund 8 Grad eintrat. Über Mitteleuropa haben sich die Luftmassengegensätze hingegen weitgehend ausgeglichen: die Kaltluft des Höhentrogs hat keinen Nachschub mehr, und auch die Energie der gestern noch über England erkennbaren Warmluftzunge ist verbraucht. Damit hat sich eine gleichmäßige Drift vom Nordatlantik nach Mitteleuropa hergestellt.

Über dem Nordwestatlantik hat das erste Glied der neuen Störungsserie Island erreicht. Das Hauptmerkmal dieser Entwicklung ist ein sehr breiter, kräftiger Warmluftstrom, der sich jetzt schon mit neuer Erwärmung über Island bemerkbar macht. Mit dieser Warmluft hat sich das Hoch über dem Mittelatlantik erheblich kräftigen können, so daß jetzt nördlich der Azoren ein neues antizyklonales Steuerungszentrum entstanden ist. Damit werden die Ausläufer des über Island ostnordostwärts wandernden Tiefs wieder in die Nordsee gelenkt, und das Wetter Nordwestdeutschlands wird in den nächsten Tagen von Warmluft aus Nordwesten bestimmt.

I m m l e r

Nr. 63a

Freie Atmosphäre
Temperatur, Feuchte, Wind

Sonnabend den 4. März 1950

hh: Höhe in Dm PP: Druck (Zehnermb) TT: Lufttemperatur (°C) TdTd: Taupunkttemperatur (°C) dd: Windrichtung (36teilig) ff: Windgeschwindigkeit (Knoten)

122 Jever 5m

Isobarenflächen – Höhe, Temperatur, Feuchte, Wind	3.3.50 14h					3.3.50 20h					4.3.50 02h					4.3.50 08h				
Druck (Mb)	1025.2 mb					1024.3 mb					1022.9 mb					1024.4 mb				
Bodendruck	1024 "					1024 "					1022 "					1024 "				
0°-Grenze	1900 m					1800 m					1400 m					1400 m				
PP	hh	TT	TdTd	dd	ff	hh	TT	TdTd	dd	ff	hh	TT	TdTd	dd	ff	hh	TT	TdTd	dd	ff
Boden mm		5	-2	20	14		4	-1	23	16		4	3	23	13		5	5	28	26
1000	20.2	3	-4	·	·	19.4	3	-1	·	·	18.5	4	4	·	·	17.7	5	5	·	·
950	42	3	-8	24	27	41	3	3	27	24	40	4	4	27	24	41	3	-3	30	18
900	105	3	-7	25	23	105	3	3	27	24	104	3	3	28	24	103	1	-7	30	18
850	151	1	-3	26	24	151	2	2	27	25	150	-2	-2	28	24	150	-2	-9	29	21
800	200	-1	-2	27	23	200	-1	-3	27	28	199	-3	-4	27	27	198	-2	-16	29	22
700	306	-6	-8	27	23	306	-6	-11	27	29	303	-9	-16	28	34	303	-7	-20	31	33
600	426	-12	-20	28	18	425	-12	-19	28	29	424	-11	-23	28	30	422	-13	-27	32	30
500	562	-20	-28	29	14	562	-20	-27	28	27	559	-21	-33	29	33	557	-24	-37	31	40
400	724	-31	-37	30	12	724	-29	-36	27	30	719	-36	·	30	33	717	-32	-46	34	92
300	923	-44	·	31	18	925	-41	·	26	36	912	-50	·	33	58	916	-45	·	35	102
200	1183	-63	·	30	21	1187	-56	·	26	40	1170	-59	·	33	46	1178	-57	·	33	64
100	1617	-55	·	30	16	(1640)	·	·	·	·	(1611)	·	·	·	·	1627	-51	·	·	·
Markante Punkte – Druck in ganzen mb	993	3	-3	·	·	977	2	-1	·	·	922	5	5	·	·	843	-3	-11	·	·
	767	-1	-3	·	·	764	-4	-7	·	·	660	-9	-21	·	·	821	-3	-14	·	·
	723	-6	-7	·	·	733	-4	-6	·	·	632	-11	-23	·	·	673	-8	-19	·	·
	691	-6	-8	·	·	658	-20	-27	·	·	350	-44	·	34	40	650	-9	-21	32	32
	642	-11	-16	·	·	495	-20	-27	·	·	250	-57	·	33	64	250	-54	·	34	84
	613	-11	-17	·	·	336	-37	-43	·	·	184	-60	·	·	·	238	-54	·	·	·
	573	-13	-22	·	·	323	-37	-43	·	·	150	-55	·	31	22	162	-50	·	·	·
	550	-13	-22	·	·	250	-51	·	25	34	130	-54	·	32	22	150	-49	·	33	35
	250	-34	-22	28	15	170	-61	·	29	24	125	-53	·	·	·	130	-51	·	·	·
	187	-65	·	·	·	130	-50	·	30	20	·	·	·	·	·	120	-49	·	·	·
	177	-60	·	·	·	130	-49	·	30	20						093	-61	·	·	·
	093	-51	·	·	·	119	-44	·	·	·										
Tropopause (m)	12200 m					12100 m					10300 m					11200 m				
Relative Topographie 300/500	360 Dm					363 Dm					357 Dm					358 Dm				
500/700	357 Dm					257 Dm					258 Dm					256 Dm				
700/1000	285 Dm					285 Dm					284 Dm					283 Dm				
300/1000	542 Dm					542 Dm					540 Dm					538 Dm				

419 Iserlohn 258m

Isobarenflächen – Höhe, Temperatur, Feuchte, Wind	3.3.50 16h					3.3.50 20h					4.3.50 02h					4.3.50 08h				
Druck (Mb)	1027.0 mb					1028.8 mb					1027.4 mb					1027.0 mb				
Bodendruck	995 "					996 "					995 "					996 "				
0°-Grenze	1800 m					1800 m					1400 m					1800 m				
PP	hh	TT	TdTd	dd	ff	hh	TT	TdTd	dd	ff	hh	TT	TdTd	dd	ff	hh	TT	TdTd	dd	ff
Boden mm		6	-6	23	02		9	-4	24	03		4	-3	26	05		3	3	25	07
1000	21.8	·	·	·	·	22.4	·	·	·	·	21.7	·	·	·	·	21.5	·	·	·	·
950	62	3	-8	·	·	64	3	-6	25	13	61	3	-3	26	17	63	3	3	27	19
900	107	2	-9	·	·	108	3	-8	28	18	107	2	-6	27	17	107	3	3	29	24
850	153	1	-9	·	·	154	-2	-9	29	13	153	0	-4	29	15	152	2	2	31	23
800	202	-1	-9	·	·	202	-1	-13	30	11	201	-2	-4	30	13	201	-2	-4	31	18
700	308	-5	-12	·	·	308	-7	-12	32	10	306	-7	-11	29	17	305	-7	-12	32	23
600	427	-12	-16	·	·	427	-12	-18	34	11	425	-13	-19	30	22	424	-13	-19	32	32
500	564	-21	-26	·	·	565	-21	-27	33	21	562	-22	-30	32	25	561	-22	-28	32	41
400	725	-32	-36	36	20	727	-33	-38	33	16	722	-34	-42	34	28	721	-33	-40	35	64
300	·	·	·	36	30	925	-46	·	32	26	917	-50	·	28	34	919	-46	·	35	80
200	·	·	·	01	39	1185	-64	·	32	26	1176	-62	·	34	62	1186	-57	·	33	46
100	·	·	35	12		1623	-56	·	35	10	1613	-65	·	32	17	1626	-50	·	35	13
Markante Punkte – Druck in ganzen mb	880	2	-8			860	3	-8	·	·	938	8	-7	·	·	960	2	2	·	·
	710	-4	-11			787	-2	-14	·	·	920	3	-7	·	·	942	4	4	·	·
	570	-13	-18			756	-2	-9	·	·	862	0	-5	·	·	863	3	3	·	·
	332	-42	·			638	-11	-16	·	·	828	0	-3	·	·	749	-8	-11	·	·
	313	-43	·			574	-13	-21	·	·	718	-7	-9	·	·	693	-7	-16	·	·
						465	-23	-28	·	·	646	-7	-12	·	·	630	-10	-16	·	·
						318	-44	·	·	·	237	-57	·	·	·	230	-39	·	·	·
						274	-49	·	·	·	218	-62	·	·	·	210	-57	·	·	·
						195	-66	·	·	·	190	-61	·	·	·	186	-58	·	·	·
						170	-58	·	32	20	180	-57	·	·	·	160	-51	·	·	·
						150	-58	·	32	19	150	-57	·	34	05	110	-51	·	34	21
						080	-56	·	23	32	110	-54	·	33	15	088	-49	·	·	·
						073	-57	·	·	·	070	-58	·	35	13	·	·	·	·	·
						·	·	·	·	·	060	-58	·	34	13					
Tropopause (m)	— m					12000 m					11200 m					10900 m				
Relative Topographie 300/500	— Dm					360 Dm					358 Dm					358 Dm				
500/700	256 Dm					257 Dm					255 Dm					256 Dm				
700/1000	286 Dm					285 Dm					285 Dm					284 Dm				
300/1000	542 Dm					542 Dm					540 Dm					540 Dm				

034 Schleswig-La. 20m

Isobarenflächen – Höhe, Temperatur, Feuchte, Wind	3.3.50. 14h					3.3.50 20h					4.3.50. 2h					4.3.50. 8h				
Druck (Mb)	1024.0 mb					1022.6 mb					1021.0 mb					1022.5 mb				
Bodendruck	1027 "					1020 "					1018 "					1020 "				
0°-Grenze	1400 + 2000 m					400 + 1700 m					1500 m					800 m				
PP	hh	TT	TdTd	dd	ff	hh	TT	TdTd	dd	ff	hh	TT	TdTd	dd	ff	hh	TT	TdTd	dd	ff
Boden mm		2	-2	20	18		2	-1	22	16		2	2	25	12		1	1	25	05
1000	19.2	2	-4	23	29	18.0	2	-2	23	35	16.8	3	3	28	21	17.8	3	2	30	15
950	41	2	-10	23	30	59	1	-2	25	35	58	4	4	29	22	59	1	-3	30	18
900	10.4	2	-4	24	33	103	3	3	27	30	102	2	-2	29	24	102	-2	-6	31	19
850	150	1	0	25	28	149	1	1	27	30	148	0	-4	28	26	147	-4	-8	30	18
800	199	0	-1	27	23	197	-2	-2	26	35	196	-3	-6	27	34	195	-7	-13	30	20
700	305	-6	-6	27	25	302	-6	-12	27	35	301	-6	-17	27	37	298	-10	-16	31	47
600	424	-12	-18	26	21	422	-14	-22	27	35	421	-11	-23	27	38	416	-15	-23	30	44
500	561	-19	-26	30	15	558	-23	-30	26	30	558	-19	-32	28	35	551	-26	-33	29	44
400	723	-31	-36	29	13	719	-33	·	26	33	720	-32	-45	29	38	709	-37	-44	32	66
300	922	-46	·	29	13	916	-46	·	26	42	917	-46	·	30	42	905	-44	·	33	79
200	1185	-62	·	31	23	1176	-62	·	26	40	1184	-51	·	37	43	1171	-52	·	32	54
100	1622	·	·	·	·	1617	-57	·	·	·	1636	-52	·	31	24	1622	-52	·	33	26
Markante Punkte – Druck in ganzen mb	975	2	-8	·	·	992	3	-2	·	·	978	4	4	·	·	1000	4	2	·	·
	900	3	-16	·	·	967	-1	-3	·	·	724	-6	-16	·	·	750	-9	-16	30	29
	860	0	-2	·	·	904	3	3	·	·	710	-5	-17	·	·	733	-8	-14	·	·
	836	2	2	·	·	746	-5	-6	·	·	658	-8	-19	·	·	706	-10	-16	·	·
	772	-2	-3	·	·	732	-5	-6	·	·	614	-11	-22	·	·	656	-10	-18	·	·
	750	-2	-2	27	24	713	-6	-11	·	·	231	-51	·	·	·	170	-50	·	32	40
	637	-11	-12	·	·	674	-6	-15	·	·	213	-50	·	·	·	157	-51	·	·	·
	611	-11	-17	·	·	533	-21	-29	·	·	175	-52	·	·	·	150	-50	·	32	34
	570	-14	-28	·	·	482	-23	-30	·	·	150	-49	·	30	29	130	-51	·	33	28
	550	-14	-23	28	17	346	-41	·	·	·	130	-49	·	27	33	110	-51	·	34	35
	420	-29	-35	·	·	295	-46	·	·	·	110	-52	·	31	21	65	-53	·	·	·
	320	-36	-41	·	·	213	-63	·	·	·	80	-52	·	·	·					
	250	-37	-43	29	18	203	-63	·	·	·										
	180	-56	·	·	·	193	-57	·	·	·										
	138	-53	·	·	·	071	-57	·	·	·										
Tropopause (m)	12500 m					11500 m					10900 m					11700 m				
Relative Topographie 300/500	361 Dm					358 Dm					354 Dm					354 Dm				
500/700	257 Dm					255 Dm					258 Dm					253 Dm				
700/1000	185 Dm					284 Dm					284 Dm					280 Dm				
300/1000	542 Dm					539 Dm					542 Dm					533 Dm				

338 Hannover-La. 51m

Isobarenflächen – Höhe, Temperatur, Feuchte, Wind	3.3.50. 14h					3.3.50. 20h					4.3.50 02h					4.3.50. 8h				
Druck (Mb)	1027.4 mb					1027.4 mb					1024.6 mb					1024.3 mb				
Bodendruck	1021 "					1020 "					1018 "					1018 "				
0°-Grenze	400 + 1200 m					1700 m					800. 1200. 1700 m					1800 m				
PP	hh	TT	TdTd	dd	ff	hh	TT	TdTd	dd	ff	hh	TT	TdTd	dd	ff	hh	TT	TdTd	dd	ff
Boden mm		4	-3	18	03		2	-1	18	04		3	-3	22	06		3	3	25	06
1000	21.5	2	-6	22	08	21.8	4	0	25	18	19.8	4	-4	26	23	19.4	3	-	28	21
950	63	1	-9	26	12	63	3	-4	26	18	61	2	-6	26	24	61	2	·	30	18
900	106	1	-10	24	16	107	2	-9	27	19	105	-4	-4	27	26	105	2	·	31	19
850	152	-2	-15	25	14	153	1	-11	27	15	151	1	-3	28	26	151	1	·	30	23
800	200	-3	-16	26	12	202	-2	-9	28	11	199	-2	-4	28	26	199	-2	·	29	23
700	305	-7	-16	29	11	307	-7	-8	29	15	306	-8	-9	29	21	304	-9	·	29	26
600	424	-13	-17	32	09	426	-16	-16	30	09	422	-19	-20	28	27	422	-14	·	31	33
500	561	-21	-25	34	09	562	-21	-23	32	15	558	-23	-31	31	27	539	-22	·	31	39
400	722	-32	-36	34	15	724	-33	-35	31	17	717	-31	-43	28	27	719	-36	·	30	39
300	919	-46	·	36	26	921	-47	·	31	17	914	-51	·	26	39	915	-46	·	26	18
200	1179	-64	·	04	36	1178	-67	·	37	23	1168	-57	·	·	·	1178	-54	·	·	·
100	1617	-52	·	34	12	·	·	·	·	·	1608	-54	·	35	17	·	·	·	·	·
Markante Punkte – Druck in ganzen mb	974	0	-8	·	·	995	5	0	·	·	872	2	-2	·	·	905	2	·	·	·
	936	2	-9	·	·	918	2	-8	·	·	686	-10	-12	·	·	912	3	·	·	·
	922	1	-10	·	·	762	-3	-7	·	·	650	-10	-14	28	24	865	1	·	·	·
	203	-45	·	·	·	750	-5	-7	29	13	275	-54	·	·	·	843	1	·	·	·
	122	-52	·	·	·	550	-18	-20	30	13	236	-60	·	·	·	750	-4	·	29	29
						163	-55	·	·	·	215	-60	·	·	·	650	-12	·	29	29
											170	-54	·	·	·	550	-16	·	31	48
											150	-54	·	·	·	388	-37	·	·	·
											130	-54	·	33	23	363	-38	·	·	·
																231	-50	·	·	·
																253	-50	·	·	·
																250	-61	·	·	·
																184	-55	·	·	·
Tropopause (m)	11500 m					10700 m					10400 m					· m				
Relative Topographie 300/500	359 Dm					359 Dm					353 Dm					356 Dm				
500/700	256 Dm					255 Dm					254 Dm					254 Dm				
700/1000	283 Dm					285 Dm					284 Dm					245 Dm				
300/1000	539 Dm					540 Dm					538 Dm					539 Dm				

Flugzeug

Isobarenflächen – Höhe, Temperatur, Feuchte, Wind						
Zeit						
Druck (Mb)						
Bodendruck						
0°-Grenze						
PP	hh	TT	TdTd	hh	TT	TdTd
Boden mm						
1000						
950						
900						
850						
800						
750			·			
700						
650						
600						
550						
500						
450						
400						
350						
300						
Tropopause (m)	m			m		
Relative Topographie 300/500	Dm			Dm		
500/700	Dm			Dm		
700/1000	Dm			Dm		
300/1000	Dm			Dm		

Kleiderart:

Höhenwinde

dd: Windrichtung (36 teilig) ff: Windgeschwindigkeit (Knoten)

Ort	Drakenbrück		Roetgen		Göttingen		Göttingen																									
Zeit	3.3. 14h		3.3. 17h		3.3. 21h		4.3. 09h																									
Höhe (m)	dd	ff	dd	ff	dd	ff	dd	ff	dd	ff	dd	ff	dd	ff	dd	ff	dd	ff	dd	ff	dd	ff	dd	ff	dd	ff	dd	ff	dd	ff	dd	ff
Boden	22	10	00	00	18	08	18	04																								
300	21	15	·	·	25	08	19	06																								
600	23	18	28	03	26	14	22	08																								
900	25	21	23	03	26	16	27	14																								
1200	23	17	24	10	28	12	27	16																								
1500	26	16	26	12	28	14	·	·																								
1800	24	14	30	06	28	12	·	·																								
2100	29	10	33	05	27	16	·	·																								
2400	30	11	33	08	26	12	·	·																								
2700	·	·	·	·	·	·	·	·																								
3000																																
3600																																
4200																																
4800																																
5400																																
6000																																
6600																																
7200																																
7800																																
8400																																
9000																																
9900																																
10800																																
12000																																
13500																																
15000																																

Täglicher Wetterbericht

Herausgegeben vom Meteorologischen Amt für Nordwestdeutschland
Zentralamt für die Britische Zone
Hamburg 4, Bernhard-Nochtstr. 76

Jahrgang 75 Nr. 64a — Bezugspreis je Monat 10.- DM einschl. Postzustellgebühr — **Sonntag** den **5. März** 195 0

P.6/ March 4

gestern 12 Uhr MGZ

Landstationen	Höhe (NN)	iiiTdTd	Nddff	VVwwW	PPPTT	$N_hC_hh_hC_mC_H$	$6a_xapp$	$8N_sCh_sh_s$	$8N_sCh_sh_s$	
List/Sylt	16	020 04	52912	50021	23806	00909	60210			See 1
Husum	13	029 06	22909	40011	23906	16301	60205			
Cuxhaven	2	131 04	22612	25024	25206	00908	64108			
Norderney	13	113 04	32611	30011	26605	11641	61114			See 3
Emden	6	203 03	52916	60034	26308	11402	60307			
Jever	5	122 04	53213	50024	25808	41501	60208			
Flensburg	41	033 04	82705	15034	23305	862--	64107			
Schleswig-Lo.	20	034 04	02710	05284	23804	862--	61104	88003		
Kiel	8	045 03	72509	03424	23804	754--	61105			
Lübeck	13	156 03	82710	02424	23904	861--	61103	88002		
Hamburg-Fu.	14	147 04	82910	13022	24805	863--	60209	88008		
Lathen	8	204 04	53005	75024	26909	11442	61407			
Bramsche	86	316 06	42905	55014	26708	21402	60210			
Bremen	3	224 04	42910	48054	25709	11402	60207	81812		
Hannover-Lo.	51	338 04	92906	02456	23505	9-0--	60207			
Lüneburg	28	244 04	62306	09286	24706	86300	61007			
Dannenberg	50	253 04	82908	13286	24804	862--	61110			
Braunschweig	82	348 02	82608	10026	25603	864--	60205			
Göttingen	151	444 51	82006	50026	27302	865--	60209			
Bocholt	22	406 04	33507	50014	27409	11408	64111			
Gütersloh	70	320 06	83007	02435	28406	861--	61007	88003		
Salzuflen	96	325 04	92505	-5455	26404	9-0--	61007			
Bückeburg	67	330 05	82710	07286	26906	662--	61005	87008		
Iserlohn	258	419 03	92505	01515	28403	9-0--	60210			
Essen-Mülheim	120	410 04	92306	-4455	28004	9 0--	64106			
Roetgen	463	503 03	92505	-5455	29603	9-0--	60207			
Bonn	62	512 03	80000	04445	28904	861--	67105	88003		
Alt-Astenberg *	780	427 00	92710	-4455	33100	9-0--	60203			
Braunlage *	607	452 01	82905	17216	52402	762--	60202			Schnee 6 cm
Feuerschiffe		iiiTdTd	Nddff	VVwwW	PPPTT	$N_hC_hh_hC_mC_H$	$1d_sd_sd_w/H_w$	3RRTsTs	6/app	
F-Schiff S 2	o	001 06	12711	97020	26506	00901	12721	.	6-306	
" " Elbe 1	o	005 04	22709	97020	25804	00902	127-0	.	6-310	
" " P 11	o	004 04	32709	98022	25406	00901	12721	.	6-309	
" " Fehmarnbelt	o	006 01	02712	01440	21202	00900	12721	.	6-906	

gestern 18 Uhr MGZ

iiiTdTd	Nddff	VVwwW	PPPTT	$N_hC_hh_hC_mC_H$	$6a_xapp$	7RRTsTs	$8N_sCh_sh_s$	$8N_sCh_sh_s$	
020 03	52612	40022	23704	00909	60104	70006			See 2
029 02	22709	30020	24603	00940	652o7	70007			
131 04	52410	20102	26704	00950	60210	70006			
113 04	42512	30030	27005	25748	60003	70006			See 3
203 04	52712	40022	27505	00942	60206	70008			
122 04	62708	40022	27106	00950	60707	70009			
033 03	12708	40010	23404	00940	65401	70008			
034 02	22710	32021	24903	26430	61207	70007	81610		
045 03	12605	40024	24904	16400	65210	70008			
156 02	12308	30020	25105	15600	61210	70006			
147 03	12706	20022	26403	00940	60113	70008	81483		
204 03	52802	81010	28307	00941	62212	70011			
316 03	72902	81032	28807	0094-	61218	70109			
224 01	32306	56030	27806	00930	60215	70010	83483		
338 02	13104	35011	27306	00940	60717	70208			
244 01	13205	40022	26105	00940	60211	70108			
253 03	12905	20022	26904	00940	61218	70207			
348 02	12006	06106	27803	00901	65117	70105			
444 01	60000	94101	29002	664--	65216	79703			
406 02	13403	80010	28607	00941	60209	79711			
320 08	23205	81012	28704	00938	60218	79111	80480		
325 02	10000	60011	27707	15741	61217	79209	81650		
330 02	12905	64021	28804	00920	61217	70009	82499		
419 04	40000	08105	29505	46600	65211	79106	84630		
410 01	33406	25024	29307	00901	61414	79409			
503 03	33602	20012	20003	14601	61412	79105	81533		
512 04	30000	02464	30206	15441	61411	79608			
427 01	92910	-5414	34601	9-0--	66212	79202			Schnee 15 cm
452 00	23206	96022	54401	25340	66417	70103			Schnee 9 cm
iiiTdTd	Nddff	VVwwW	PPPTT	$N_hC_hh_hC_mC_H$	$1d_sd_sd_w/H_w$	3RRTsTs	6/app		
001 04	82513	97022	26106	857--	12521	30001	6-401		
005 03	52709	98031	25905	5083o	127-0	30002	6-306		
004 04	62312	98030	26005	00970	12321	30001	6-306		
006 02	02710	97014	22803	00900	12720	30053	6-314		

heute 0 Uhr MGZ

Landstationen	Höhe (NN)	iiiTdTd	Nddff	VVwwW	PPPTT	$N_hC_hh_hC_mC_H$	$6a_xapp$	$8N_sCh_sh_s$	$8N_sCh_sh_s$	
List/Sylt	16	020 04	82613	40022	23706	874--	69200	88010		See 2
Husum	13	029 04	82518	20022	24304	864--	60705	88094		
Cuxhaven	2	131 04	82212	13502	26905	866--	64602			
Norderney	13	113 04	82314	04515	26605	862--	61905			
Emden	6	203 04	82415	07512	27505	864--	60704			
Jever	5	122 04	82512	20515	27205	854--	64206			
Flensburg	41	033 04	82409	20022	23104	863--	60706			
Schleswig-Lo.	20	034 04	82514	40022	24504	855--	60709			
Kiel	8	045 04	82605	40022	24005	855--	60715			
Lübeck	13	156 02	72516	50031	25704	66451	60703			
Hamburg-Fu.	14	147 03	82317	40032	26704	865-	60704	88023		
Lathen	8	204 03	82905	50032	28805	856--	60200			
Bramsche	86	316 03	82710	50032	29605	865--	60300			
Bremen	3	224 03	82312	50022	28205	00970	60701	88483		
Hannover-Lo.	51	338 01	62404	50022	28702	00930	67702			
Lüneburg	28	244 02	72404	60022	27103	00930	64705			
Dannenberg	50	253 01	82710	30030	27502	6557-	61907			
Braunschweig	82	348 01	42007	08100	29102	00930	61701			
Göttingen	151	444 00	01806	39101	30901	00900	60206			
Bocholt	22	406 03	82505	95022	30005	864--	64001	88010		
Gütersloh	70	320 02	13205	56030	31103	00940	64005	82481		
Salzuflen	96	325 02	62303	40030	29503	00930	60200			
Bückeburg	67	330 02	71808	40031	30104	0095-	61502	87483		
Iserlohn	258	419 00	82501	-4461	31800	00930	61000			
Essen-Mülheim	120	410 02	72505	20022	30903	757--	64103			
Roetgen	463	503 51	71805	30030	32301	0093-	63907	87484		
Bonn	62	512 01	50000	04424	32702	0095-	60206			
Alt-Astenberg *	780	427 00	72705	25022	36600	26108	60204	82002		
Braunlage *	607	452 51	22505	95010	56200	26200	60203			
Feuerschiffe		iiiTdTd	Nddff	VVwwW	PPPTT	$N_hC_hh_hC_mC_H$	$1d_sd_sd_w/H_w$	3RRTsTs	6/app	
F-Schiff S 2	o	001 06	92914	97022	26907	-----	13221	.	6-307	
" " Elbe 1	o	005 04	82418	94285	25204	9----	124--	.	6.917	
" " P 11	o	004 04	82716	97022	25805	9----	12721	.	6-702	
" " Fehmarnbelt	o	006 02	82618	97022	23103	0092-	12521	.	6-607	

heute 6 Uhr MGZ

iiiTdTd	Nddff	VVwwW	PPPTT	$N_hC_hh_hC_mC_H$	$6a_xapp$	7RRTsTs	$8N_sCh_sh_s$	$8N_sCh_sh_s$	
020 05	82809	30022	24405	855--	60104	70005	88623		See 1
029 03	82711	12032	25204	5557-	65409	70003			
131 05	82414	14105	27306	6742-	61204	79104			
113 04	82415	20022	27905	0097-	60412	79704			
203 06	82514	08105	28306	654--	61311	79204			
122 06	82510	13025	28006	854--	61408	79205			
033 04	82406	20022	24105	862--	61210	70004			
034 04	82512	08022	25305	854--	61207	72902			
045 04	82714	10025	25306	863--	61403	71703			
156 04	82312	08102	25605	861--	61207	70003			
147 06	82607	05206	26906	862--	61204	79306	88002		
204 06	92505	02455	29206	9-0--	62204	79104			
316 04	82709	20025	29605	863--	61402	79104			
224 06	82310	10202	28306	862--	61201	79103	88004		
338 04	82500	25022	28605	854--	60404	70002			
244 05	82507	07506	27405	872--	61207	79102	88006		
253 03	82712	25022	27804	855--	61209	70001			
348 02	82310	20026	29203	864--	65701	79101			
444 00	82003	15024	31602	863--	65207	70051			
406 04	91803	03475	30105	910--	61404	79703			
320 03	82307	05002	30505	863--	60102	70002	88008		
325 03	82507	20022	29705	864--	61500	70003			
330 03	82310	20022	30305	464--	61405	70002	88615	84010	
419 01	82302	11024	31703	864--	65701	70051			
410 02	82912	20022	31304	754--	61200	70003	88617		
503 01	82203	40022	32203	854--	6520 2	70051	88615		
512 01	82003	15024	33402	0093-	61901	70002			
427 51	82811	15022	37000	861--	66601	79751	88002		Schnee 15 cm
452 01	92505	04510	57001	9-0--	66211	79251			
iiiTdTd	Nddff	VVwwW	PPPTT	$N_hC_hh_hC_mC_H$	$1d_sd_sd_w/H_w$	3RRTsTs	6/app		
001 05	82713	97022	27906	55602	13231	30001	6-204		
005 04	82409	95024	26205	865--	12431	39201	6-304		
004 05	82713	97022	27105	0097-	12721	30002	6-411		
006 03	92514	03455	23603	9-0--	12520	39103	6-305		

Deutsche Schiffsmeldungen (Schlüssel: YQ $L_oL_oL_o$ $L_oL_oL_oGG$ Nddff VVwwW PPPTT $N_hC_hh_hC_mC_H$)

Strassburg	73590	04600	93124	97022	13406		Olbers	70476	06206	82705	97102	34013		Nordstern	73608	04217	81818	9555-	07906
Rhein	70380	09400	10205	98021	22014		Essen	73561	04011	32818	97020	22508		A. v. Humboldt	73685	11817	82813	98268	94002
Minerva	70463	07000	21802	98011	31111		Kassel	70634	21711	82952	96258	78206		Wilh. Kaisen	73639	06617	82244	94636	95605
Tannenberg	70632	21900	81813	97152	94704		Ernst Flohr	73687	12511	82424	95888	94202		Main	70617	08018	87644	96525	02107
Marburg	73660	08700	82824	98032	88804		Aachen	73703	17211	73437	97858	87602		Oldenburg	70634	21817	62652	95028	93303
Neptun	73597	04600	82724	98216	10104		Albert Fust	73692	14811	72824	98847	92002		Baumgarten, H.	70633	21417	42552	96021	93204
Ernst Flohr	73687	12505	62418	99018	86205		H. Everling	70629	16911	52760	97022	990--		Essen	73574	01423	82818	97022	21209
Essen	73555	04908	32909	97021	22807		Moersburg	70634	20711	52452	96104	89904		Albert Fust	73692	14823	21418	96181	81804
A. v. Humboldt	73685	11807	82824	98278	90101		Wilh. Kaisen	73646	07711	73124	98261	05504		Ernst Flohr	73687	12723	81537	94868	77208
München	70610	08707	82313	97616	060--		Bürgerm. Smidt	70592	04411	82530	95102	12209		Frans Schau	70618	10723	22948	96258	08207
Aachen	73703	17207	82624	96848	83704		Straßburg	73606	04012	61905	98022	13206		Bremerhafen	73704	17223	81918	98268	95101
Berlin	70632	21507	82330	96022	80807		Marienburg	73634	04312	52709	98031	08205		Bürgerm. Smidt	70606	06723	12537	98011	12404
Weser	70636	24406	81609	97606	79703		Albert Fust	73692	14817	42618	98857	93903		München	70598	03623	32730	97021	15009
Bürgerm. Smidt	70589	03707	82618	98022	13809		Essen	73567	03017	52718	97031	20507		H. Baumgarten	70633	21323	22552	96268	00504
Nordstern	73625	04707	72613	96058	08204		Ernst Flohr	73685	11817	42913	98158	93202		Olbers	70454	07823	71109	98622	34112

*Luftdruckwert auf Stationshöhe reduziert

Alle Zeitangaben in mittlerer Greenwicher Zeit (MGZ)

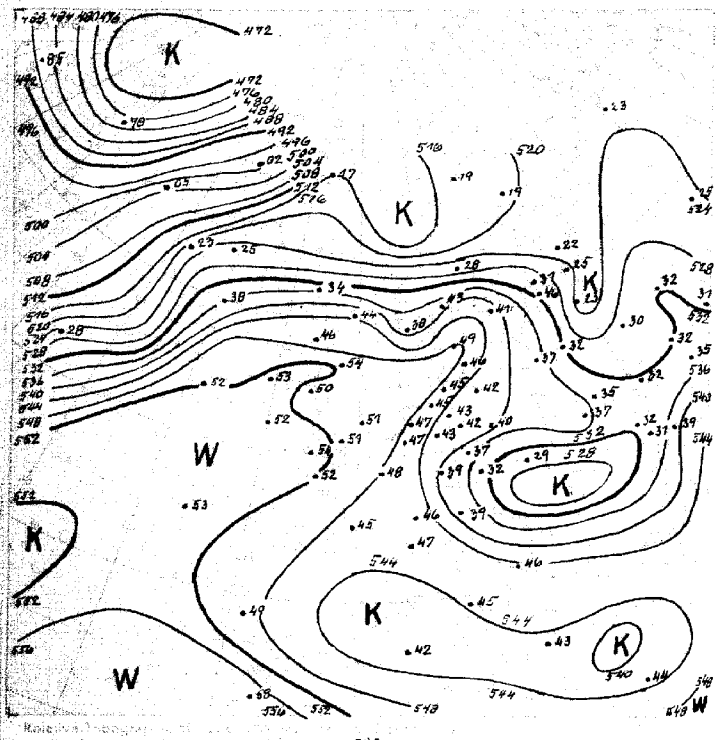

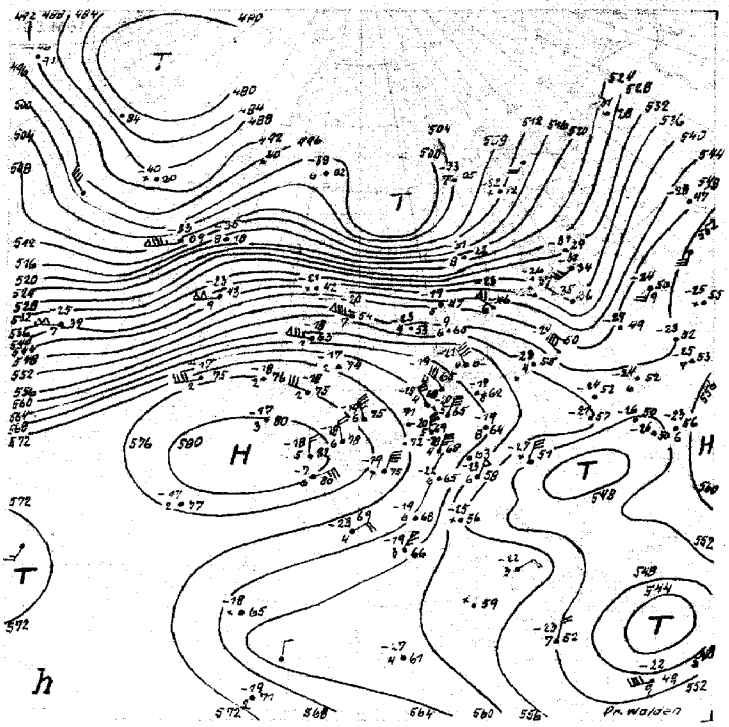

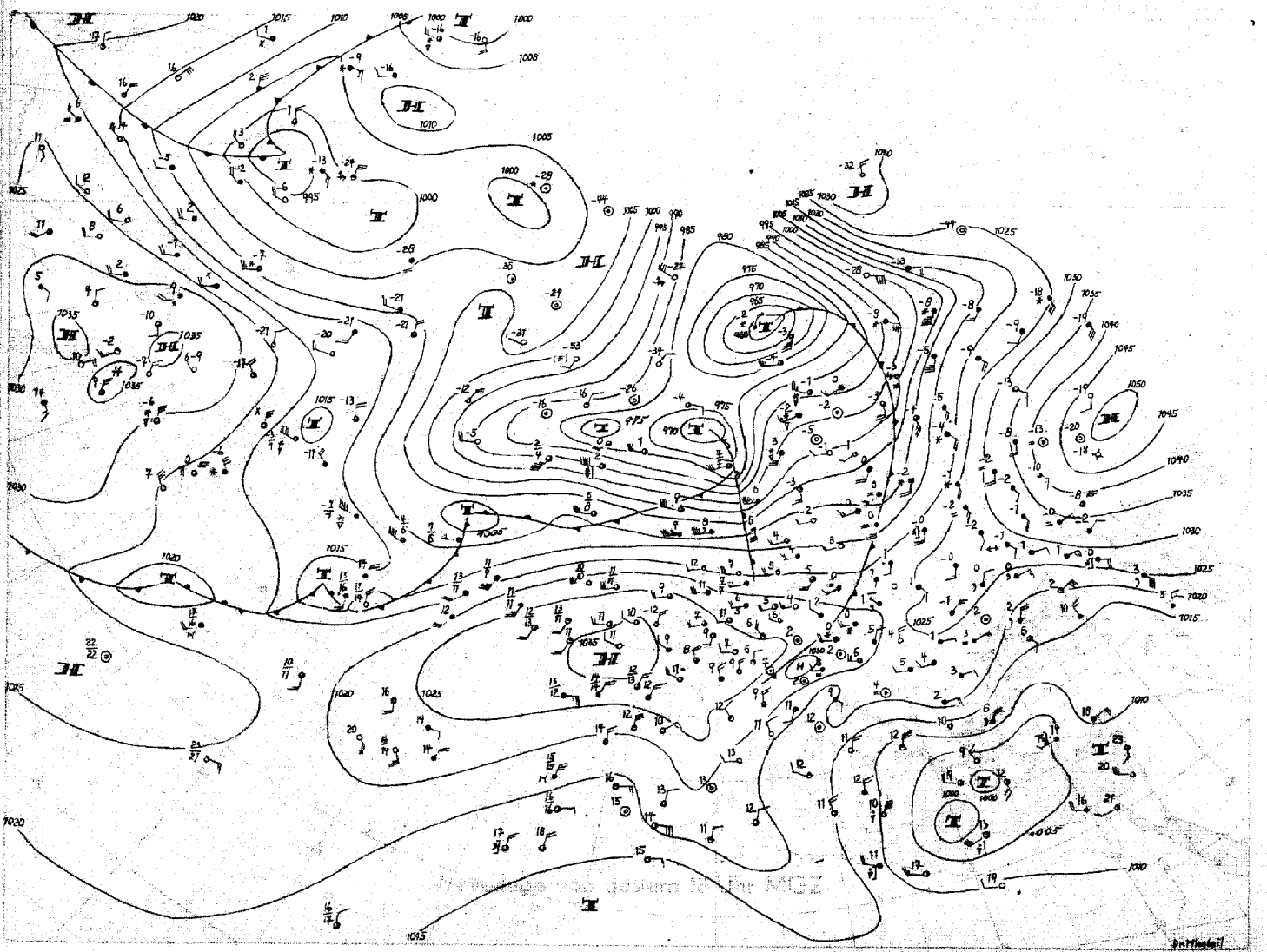

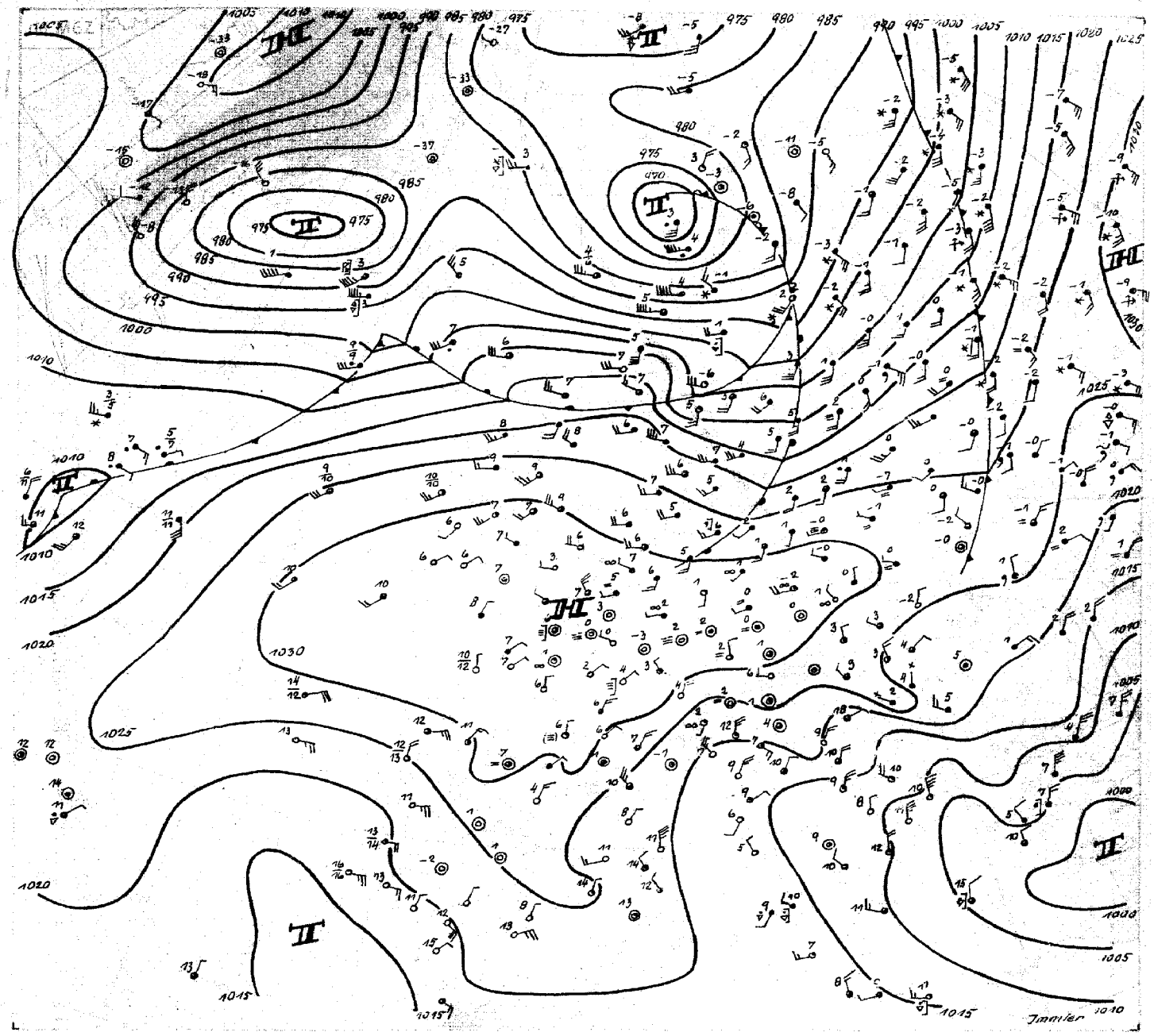

Sonntag, 5. März 50

Der Schwerpunkt des atlantischen Steuerungszentrums hat sich nordostwärts in das Seegebiet südwestlich von Irland verlagert. Die Frontalzone, die seine Entstehung verursachte (siehe gestrigen Bericht), konnte sich gleichfalls nach Osten ausweiten, die einleitende Warmfront hat heute morgen Nordwestdeutschland überquert. Die Temperaturen, die gestern beim Durchgang der heute über Rußland liegenden maskierten Kaltfront schon bis etwa 5° anstiegen, erfahren heute eine weitere Erhöhung, die sich vor allem, da die gestern herangebrachte Höhenkaltluft durch Warmluft subtropischen Ursprungs ersetzt wird, in der Höhe auswirkt (in Schleswig ist seit gestern in 2500 m Höhe eine Erwärmung um 11 Grad festzustellen).

Das Bodenhoch verlagert sich weiter ostwärts, da über Mitteleuropa der Druckanstieg anhält und im Bereich der Azoren Druckfall eingesetzt hat. Mit der Verlagerung des Kerns nach Mitteleuropa wird sich auch in unserem Bereich der Hochdruckeinfluß stärker durchsetzen. Zumal wenn die westlichen Winde nachlassen und damit die direkte Zufuhr feuchter Nordseeluft abgeschwächt wird, ist tagsüber mit Aufheiterung und kräftig ansteigenden Temperaturen zu rechnen.

Dieses für die nächsten Tage zu erwartende Hochdruckwetter wird anhalten bis die atlantische Frontalzone sich bis Mitteleuropa vorgearbeitet hat. Sie zeigt aber zunächst weiter Wellenbildung, so daß sich ihre Lage nur langsam verändern wird. Die Ausbildung eines Tiefdruckgebietes bei den Azoren verstärkt außerdem die Warmluftadvektion über dem Ostatlantik, so daß einige Tage warmen und freundlichen Frühlingswetters zu erwarten sind.

Immler

Nr. 643

Freie Atmosphäre
Temperatur, Feuchte, Wind

Sonntag den 5. März 1950

hh: Höhe in Dm PP: Druck (Zehner-mb) TT: Lufttemperatur (°C) TdTd: Taupunkttemperatur (°C) dd: Windrichtung (36teilig) ff: Windgeschwindigkeit (Knoten)

122 Jever 5m

Zeit	4.3.50 7h42					4.3.50 20h					5.3.50 02h					5.3.50 8h				
Druck (mb)	1026 mb					1027.4 mb					1027.4 mb					1028.7 mb				
Bodendruck	1025 "					1027 "					1027 "					1028 "				
0°-Grenze	1400 m					2000 m					2200 – 2500 m					2100 + 2600 m				
PP	hh	TT	TdTd	dd	ff	hh	TT	TdTd	dd	ff	hh	TT	TdTd	dd	ff	hh	TT	TdTd	dd	ff
Boden mm		8	3	30	12		5	4	23	08		6	6	25	11		7	7	25	10
1000	21.9	7	3	·	·	22.0	6	4	·	·	22.0	6	6	·	·	23.3	6	4	·	·
950	64	3	-3	29	16	64	3	1	27	24	64	5	5	28	21	65	7	4	29	16
900	107	1	-6	31	17	108	3	2	30	24	107	3	3	29	26	109	5	3	33	16
850	153	0	-9	31	18	154	1	-1	31	25	153	1	1	28	24	156	4	1	35	24
800	202	1	-12	33	22	202	0	-3	32	28	202	1	-2	29	22	205	1	-3	35	28
700	308	-4	-19	34	35	308	-5	-8	33	26	308	-4	-9	33	28	312	-2	-12	34	29
600	427	-14	-23	35	45	428	-11	-16	35	39	429	-9	-22	34	32	433	-8	-18	34	35
500	565	-19	-28	35	72	565	-20	-26	34	46	568	-17	-27	34	31	572	-14	-29	34	39
400	727	-32	-39	35	75	727	-32	-39	36	54	730	-31	-41	34	39	735	-30	-39	35	39
300	926	-45	·	35	96	925	-49	·	35	70	928	-45	·	35	55	935	-46	·	35	57
200	1187	-59	·	35	74	1183	-67	·	36	63	1187	-63	·	35	60	1193	-65	·	34	58
100	1634	-76	·	·	·	(1643)	·	·	·	·	1616	·	·	·	·	(1629)	·	·	·	·
Markante Punkte (Druck in ganzen mb)	863	0	-7	·	·	870	6	4	·	·	836	2	2	·	·	881	6	4	·	·
	829	0	-8	·	·	550	-17	-23	34	42	789	0	-5	·	·	964	7	5	·	·
	769	-3	-12	·	·	531	-19	-23	·	·	650	-5	-18	34	32	682	4	2	·	·
	750	-1	-12	33	32	474	-23	-28	·	·	560	-14	-24	34	41	862	6	1	·	·
	650	-8	-19	33	32	461	-23	-29	·	·	209	-63	·	·	·	791	0	-4	·	·
	597	-16	-24	·	·	280	-52	·	·	·	790	-63	·	·	·	780	2	-4	·	·
	550	-16	-26	35	59	266	-53	·	·	·	759	-63	·	·	·	767	2	-4	·	·
	203	-60	·	·	·	225	-62	·	·	·	750	-62	·	35	36	650	-6	-14	34	30
	190	-64	·	34	50	211	-62	·	·	·	708	-58	·	·	·	550	-12	-23	34	40
	180	-61	·	·	·	185	-62	·	·	·						440	-26	-36		
	150	-55	·	·	·	164	-62	·	·	·						386	-31	-41	·	·
	130	-61	·	·	·	160	-60	·	·	·						250	-55	·	34	67
	110	-51	·	·	·	150	-60	·	34	30						180	-65	·	·	·
	090	-46	·	·	·	130	-69	·	33	30						158	-59	·	·	·
	088	-44	·	·	·	116	-58	·	·	·						112	-56	·	·	·
Tropopause (m)	11800 m					12300 m					12700 m					11900 m				
Relative Topographie 300/500	367 Dm					359 Dm					367 Dm					367 Dm				
500/700	257 Dm					254 Dm					259 Dm					260 Dm				
700/1000	286 Dm					286 Dm					286 Dm					289 Dm				
500/1000	543 Dm					543 Dm					545 Dm					549 Dm				

419 Iserlohn 258m

Zeit	4.3.50 14h					4.3.50 20h					5.3.50 02h					5.3.50 8h				
Druck (mb)	1028.2 mb					1037.0 mb					1032.7 mb					1032.8 mb				
Bodendruck	996 "					999 "					999 "					1000 "				
0°-Grenze	1300 m					1200 + 2300 m					1800 m					2300 m				
PP	hh	TT	TdTd	dd	ff	hh	TT	TdTd	dd	ff	hh	TT	TdTd	dd	ff	hh	TT	TdTd	dd	ff
Boden mm		4	4	27	05		3	2	00	00		7	7	00	00		4	3	25	05
1000	22.5	·	·	·	·	24.7	·	·	·	·	25.4	·	·	·	·	26.0	·	·	·	·
950	64	3	3	31	12	66	3	1	31	10	67	3	2	28	10	68	4	4	28	15
900	108	2	-3	31	16	110	1	-4	32	14	111	2	-1	29	13	112	4	4	29	15
850	154	-2	-5	33	21	156	0	-7	35	17	157	2	-1	31	14	158	2	1	31	14
800	202	-1	-9	35	25	204	0	-10	35	20	205	-1	-3	34	17	209	2	1	35	17
700	308	-6	-17	35	34	310	-6	-16	36	29	312	-3	-10	36	28	314	1	-10	36	26
600	424	-14	-26	35	32	430	-12	-21	36	32	432	-13	-21	36	36	436	-8	-14	36	29
500	564	-19	-30	36	34	567	-22	-38	01	51	569	-20	-28	01	45	575	-18	-31	36	36
400	725	-37	-42	36	39	728	-33	-42	01	65	737	-32	-40	01	56	738	-28	-39	01	40
300	924	-45	·	01	89	923	-50	·	01	68	928	-48	·	01	59	938	-42	·	01	50
200	1184	-62	·	01	69	1179	-62	·	01	63	1185	-64	·	01	55	1194	-64	·	01	43
100	1627	-82	·	34	24	(1644)	·	·	·	·	1616	-58	·	01	15	1619	-62	·	36	13
Markante Punkte (Druck in ganzen mb)	918	3	2	·	·	970	5	3	·	·	959	4	2	·	·	971	2	-8	·	·
	892	-3	-6	·	·	892	0	-5	·	·	922	2	0	·	·	650	-4	-15	35	28
	820	-7	-9	·	·	761	0	-14	·	·	680	2	-7	·	·	413	-26	-32	·	·
	750	-2	-12	35	29	750	7	-13	35	35	831	2	0	·	·	350	-35	-49	02	45
	588	-16	-28	·	·	703	-6	-16	·	·	806	-7	-3	·	·	250	-54	·	01	62
	550	-17	-28	01	55	664	-6	-16	·	·	742	-7	-6	·	·	215	-64	·	·	·
	514	-17	-28	·	·	510	-6	-27	·	·	720	-3	-8	·	·	130	-64	·	36	22
	438	-27	-38	·	·	470	-21	-32	·	·	684	-3	-11	·	·	110	-63	·	01	11
	427	-29	-39	·	·	250	-59	·	01	100	525	-14	-25	·	·	80	-62	·	34	14
	340	-29	-40	·	·	221	-64	·	·	·	490	-21	-29	·	·	72	-61	·	·	·
	330	-39	-49	·	·	212	-64	·	·	·	455	-22	-30	·	·					
	288	-48	·	·	·	190	-58	·	04	40	350	-34	-44	01	44					
	190	-62	·	01	44	134	-58	·	·	·	218	-63	·	·	·					
	180	-53	·	01	29						189	-69	·	·	·					
	066	-52	·	·	·						080	-58	·	01	14					
Tropopause (m)	11800 m					10300 m					12100 m					11500 m				
Relative Topographie 300/500	360 Dm					356 Dm					359 Dm					364 Dm				
500/700	256 Dm					256 Dm					258 Dm					261 Dm				
700/1000	285 Dm					286 Dm					286 Dm					288 Dm				
500/1000	547 Dm					542 Dm					543 Dm					549 Dm				

034 Schleswig-La. 20m

Zeit	4.3.50. 14h					4.3.50 20h					5.3.50. 02h					5.3.50. 8h				
Druck (mb)	1023.6 mb					1025.4 mb					1024.6 mb					1026.1 mb				
Bodendruck	1021 "					1023 "					1022 "					1024 "				
0°-Grenze	1100 m					1800 m					2100 + 2400 + 2700					1600 + 2900 m				
PP	hh	TT	TdTd	dd	ff	hh	TT	TdTd	dd	ff	hh	TT	TdTd	dd	ff	hh	TT	TdTd	dd	ff
Boden mm		7	4	27	10		3	2	28	12		4	4	25	16		6	5	25	10
1000	19.2	6	2	29	20	20.4	4	2	27	24	19.8	5	4	27	27	21.1	5	5	28	18
950	61	1	-4	30	23	62	4	1	27	24	62	5	3	28	28	63	6	5	29	19
900	105	1	-9	30	24	106	3	-2	29	26	106	4	2	29	30	107	4	4	30	24
850	150	-1	-13	31	23	152	3	-4	30	27	152	3	1	30	27	153	1	1	31	30
800	198	-2	-16	33	23	201	-2	-7	31	28	201	1	-2	30	24	202	2	-2	33	30
700	303	-6	-21	34	46	307	-4	-11	33	33	307	-3	-9	32	24	310	-2	-9	32	24
600	421	-17	-28	34	50	426	-12	-18	34	38	427	-11	-22	33	30	431	-9	-21	33	29
500	557	-22	-35	36	80	563	-19	-28	34	49	565	-19	-28	33	30	569	-18	-29	33	33
400	718	-32	-44	35	70	726	-31	-44	35	57	727	-31	-40	34	40	732	-29	-40	33	39
300	915	-46	·	35	10	924	-47	·	35	83	924	-46	·	34	58	932	-46	·	34	52
200	1171	-58	·	34	81	1183	-62	·	34	81	1185	-63	·	35	61	1191	-68	·	34	69
100	1646	-56	·	·	·	(1646)	·	·	·	·	1647	-58	·	31	23	1627	-53	·	·	·
Markante Punkte (Druck in ganzen mb)	879	-1	-12	·	·	885	3	2	·	·	872	4	2	·	·	874	7	6	·	·
	833	-2	-13	·	·	943	3	0	·	·	867	3	1	·	·	840	0	0	·	·
	780	-6	-19	34	32	880	3	-4	·	·	840	3	1	·	·	820	3	1	·	·
	579	-18	-30	·	·	777	-1	-11	·	·	778	-2	-4	·	·	750	2	-5	33	26
	550	-17	-31	35	67	744	-3	-9	·	·	756	1	-8	·	·	650	-4	-15	31	27
	547	-17	-32	·	·	546	-17	-23	·	·	443	-28	-36	·	·	550	-14	-24	32	32
	374	-46	·	·	·	531	-16	-26	·	·	445	-28	-37	·	·	478	-20	-37	·	·
	276	-52	·	·	·	446	-23	-32	·	·	194	-64	·	·	·	450	-24	-34	33	36
	247	-61	·	·	·	440	-25	-35	·	·	175	-65	·	·	·	350	-27	-47	34	55
	180	-55	·	·	·	282	-51	·	·	·	150	-59	·	33	37	222	-45	·	·	·
	161	-57	·	·	·	219	-61	·	·	·	140	-54	·	·	·	186	-46	·	·	·
	150	-62	·	·	·	180	-65	·	·	·	122	-59	·	·	·	145	-59	·	·	·
	120	-55	·	·	·	150	-67	·	·	·	110	-58	·	30	22	144	-60	·	·	·
	110	-53	·	·	·	130	-57	·	·	·	80	-56	·	31	14	122	-54	·	·	·
	080	-56	·	·	·						70	-57	·	·	·	110	-56	·	32	21
Tropopause (m)	11200 m					12500 m					12400 m					12400 m				
Relative Topographie 300/500	358 Dm					361 Dm					359 Dm					362 Dm				
500/700	264 Dm					257 Dm					258 Dm					259 Dm				
700/1000	284 Dm					286 Dm					287 Dm					289 Dm				
500/1000	538 Dm					543 Dm					545 Dm					548 Dm				

338 Hannover-La. 51m

Zeit	4.3.50. 14h					4.3.50. 20h					5.3.50. 02h					5.3.50. 08h				
Druck (mb)	1025.3 mb					1028.2 mb					1028.4 mb					1029.2 mb				
Bodendruck	1019 "					1022 "					1022 "					1023 "				
0°-Grenze	1100 m					1600 m					1800 m					1400 + 1800 + 2740 m				
PP	hh	TT	TdTd	dd	ff	hh	TT	TdTd	dd	ff	hh	TT	TdTd	dd	ff	hh	TT	TdTd	dd	ff
Boden mm		8	4	27	06		3	1	27	03		3	2	25	04		6	4	25	08
1000	20.6	7	3	31	19	22.6	6	2	30	17	22.6	4	2	27	22	23.6	4	4	26	20
950	62	3	-2	32	15	64	3	-4	30	15	64	3	2	27	24	65	5	4	30	24
900	106	0	-3	32	21	108	1	-9	32	13	108	2	2	29	24	109	3	1	31	20
850	151	-3	-7	32	22	154	0	-10	33	13	154	1	1	30	16	155	-1	-5	31	16
800	199	-1	-12	34	26	202	-2	-13	34	13	202	-1	-1	33	16	204	-2	-6	33	14
700	304	-7	-19	34	37	307	-6	-18	35	30	306	-5	-7	34	26	311	-2	-13	34	24
600	423	-15	-27	34	43	426	-12	-21	36	42	427	-12	-18	34	31	432	-11	-23	34	26
500	559	-20	-33	36	78	536	-20	-28	01	51	565	-20	-27	01	40	569	-21	-31	36	23
400	721	-30	-42	36	92	725	-33	-40	01	70	727	-33	-41	01	47	730	-32	-41	34	26
300	920	-46	·	01	114	921	-49	·	01	89	922	-49	·	36	64	927	-48	·	01	52
200	1183	-53	·	·	·	1178	-56	·	·	·	1179	-65	·	01	62	1183	-63	·	36	67
100	(1635)	·	·	·	·	(1629)	·	·	·	·	1611	-56	·	·	·	1618	·	·	·	·
Markante Punkte (Druck in ganzen mb)	863	-3	-10	·	·	867	7	3	·	·	877	4	3	·	·	882	5	5	·	·
	838	-3	-11	·	·	867	1	-9	·	·	817	-1	-1	·	·	836	5	4	·	·
	807	-1	-12	·	·	831	0	-10	·	·	770	-1	-2	·	·	838	-2	-7	·	·
	780	-3	-13	·	·	750	-5	-17	34	21	650	-9	-13	35	30	812	3	-4	·	·
	569	-19	-30	·	·	712	-5	-17	·	·	607	-12	-17	·	·	650	-6	-18	34	26
	550	-18	-31	35	62	665	-9	-18	·	·	582	-12	-17	·	·	350	-39	-47	36	42
	513	-19	-32	·	·	618	-10	-19	·	·	250	-57	·	01	77	250	-58	·	36	68
	426	-26	-37	·	·	235	-60	·	·	·	188	-67	·	·	·	213	-63	·	·	·
	270	-51	·	·	·	225	-60	·	·	·	158	-58	·	·	·	183	-63	·	·	·
	236	-53	·	·	·	170	-52	·	·	·	121	-58	·	·	·	170	-61	·	36	39
	170	-55	·	·	·	150	-50	·	·	·	105	-55	·	·	·	150	-59	·	01	35
	120	-50	·	·	·	130	-48	·	·	·						130	-58	·	35	23
						128	-48	·	·	·						110	-56	·	34	18
																108	-56	·	·	·
Tropopause (m)	10800 m					10700 m					12100 m					11300 m				
Relative Topographie 300/500	362 Dm					357 Dm					359 Dm					359 Dm				
500/700	254 Dm					256 Dm					257 Dm					258 Dm				
700/1000	284 Dm					286 Dm					286 Dm					287 Dm				
500/1000	538 Dm					541 Dm					543 Dm					545 Dm				

Flugzeug

Zeit								
Druck (mb)								
Bodendruck								
0°-Grenze								
PP	hh	TT	TdTd	hh	TT	TdTd		
Boden mm								
1000								
950								
900								
850								
800								
750								
700								
650								
600								
550								
500								
450								
400								
350								
300								
Tropopause (m)	m			m				
Relative Topographie 300/500	Dm			Dm				
500/700	Dm			Dm				
700/1000	Dm			Dm				
500/1000	Dm			Dm				

Klartext:

Höhenwinde

dd: Windrichtung (36teilig) ff: Windgeschwindigkeit (Knoten)

Ort	Roetgen																															
Zeit	4.3.50 14h				5.3.50 3h																											
Höhe (m)	dd	ff	dd	ff	dd	ff	dd	ff	dd	ff	dd	ff	dd	ff	dd	ff	dd	ff	dd	ff	dd	ff	dd	ff	dd	ff	dd	ff	dd	ff	dd	ff
Boden	26	02	17	06																												
300	·	·	29	07																												
600	31	10	29	24																												
900	33	16	29	32																												
1200	33	18	29	30																												
1500	35	22	29	16																												
1800			31	24																												
2100			32	20																												
2400																																
2700																																
3000																																
3600																																
4200																																
4800																																
5400																																
6000																																
6600																																
7200																																
7800																																
8400																																
9000																																
9600																																
10800																																
12000																																
13500																																
15000																																

Täglicher Wetterbericht

Herausgegeben vom Meteorologischen Amt für Nordwestdeutschland
Zentralamt für die Britische Zone
Hamburg 4, Bernhard-Nochtstr. 76

Jahrgang 75 Nr. 65 a Mach 5

Bezugspreis je Monat 10.- DM einschl. Postzustellgebühr

Montag den 6. März 1950

gestern 12 Uhr MGZ

Landstationen	Höhe (NN)	iiiTdTd	Nddff	VVwwW	PPPTT	NhChCmCH	6ooxapp	8NsChshs	8NsChshs	
List/Sylt	16	020 o6	83o12	3oo22	275o8	254o7	6o215	8261o		See 1
Husum	13	029 o7	72913	25o15	282o7	754--	6-211			
Cuxhaven	2	131 o5	82611	2o1o2	3oo06	855--	6o21o			
Norderney	13	113 o4	62709	3oo12	31oo6	oo978	6o216			See 2
Emden	6	203 o8	73o14	25o22	3o7o9	754--	64405			
Jever	5	122 o7	83o1o	75o22	3o5o9	864--	6o212			
Flensburg	41	033 o7	42809	97o15	268o9	353o1	6o212			
Schleswig-La.	20	034 o7	82712	1o2o5	278o8	854 --	6-217			
Kiel	8	045 o7	82506	12205	281o8	762--	6o213			
Lübeck	13	156 o6	82616	15o22	281o7	862--	6-2o8			
Hamburg-Fu.	14	147 o7	82813	2oo24	294o8	863 --	6o211	88oo6		
Lathen	8	204 o8	827o2	2oo24	31411	654o7	641o7			
Bramsche	86	316 o6	827o9	o6o25	325o8	862--	6o214			
Bremen	3	224 o6	82609	2o1o2	31oo9	762--	6o211	87oo8		
Hannover-La.	51	338 o6	82508	15o22	321o7	854--	6o216			
Lüneburg	28	244 o7	827o7	12o22	295o8	863 --	6o213			
Dannenberg	50	253 o6	829o9	16o22	293o7	863--	6o2o3			
Braunschweig	82	348 o2	825o7	2oo25	31oo4	864--	6o2o4			
Göttingen	151	444 o2	814o4	2oo22	326o3	864--	64ooo			
Bocholt	22	406 o6	825o5	15o22	319o9	555o7	6o2o6	8562o		
Gütersloh	70	320 o6	827o6	o61o2	325o7	863--	6o3o8	88oo8		
Salzuflen	96	325 o4	827o7	o61o2	32oo6	862--	6o2o9	88oo4		
Bückeburg	67	330 o6	82715	o91o2	319o8	663--	6o2o5	88o12	86oo9	
Iserlohn	258	419 o3	823o4	1425	334o5	863--	6o2o7	88oo8		
Essen-Mülheim	120	410 o4	822o5	12o25	33oo7	866--	6o2o7	88oo3		
Roetgen	463	503 o3	826o5	3oo22	331o6	864--	6o3o4	88o1o		
Bonn	62	512 o3	82oo2	15o22	341o5	664--	64405			
Alt-Astenberg *	780	427 o1	92oo6	-3455	389o1	9-o--	6o2o7			
Braunlage *	607	452 o2	922o6	-7475	577o2	9-o --	6ooo4			
Feuerschiffe		iiiTdTd	Nddff	VVwwW	PPPTT	NhChCmCH	1dldu/Hw	3RRTsTs	6/app	
F-Schiff 52	o	001 o6	42712	97o12	312o7	357o5	13231	-	6-212	
" " Elbe 1	o	005 o4	827o9	97o22	291o5	865--	12731	-	6-312	
" " P11	o	004 o5	8271o	97o32	3ooo6	855--	12721	-	6-31o	
" " Fehmarnbelt	o	006 o3	o2521	o842o	256o4	oo9oo	12521	-	6-oo9	

gestern 18 Uhr MGZ

iiiTdTd	Nddff	VVwwW	PPPTT	NhChCmCH	6ooxapp	7RRTsTs	8NsChshs	8NsChshs	
020 o4	23o1o	4oo12	299o6	254oo	6o214	7ooo8	82625		See 1
029 o5	329o5	25o2o	3o4o6	157o2	61413	791o9			
131 o4	627o9	2o1o5	317o5	654oo	612o8	792o7			
113 o4	527o9	3oo32	326o5	oo941	6o311	7ooo6			See 2
203 o4	6291o	3oo32	324o6	oo9o6	6o213	7oo1o			
122 o7	83oo6	81o22	318o8	755--	6o11o	7oo11			
033 o6	33o13	97o31	287o7	oo942	6o215	79111			
034 o5	4291o	32o22	3o5o6	24641	6o226	79711			
045 o7	228o6	6oo2o	297o8	oo9o2	6142o	79112			
156 o7	7271o	1oo12	298o7	761--	61214	7ooo9	87oo3		
147 o7	7281o	48o22	3o9o8	652--	6o212	7ooo9	876o7	86oo5	
204 o8	627o2	5oo22	326o9	35442	62412	7oo12			
316 o8	825o5	15o22	327o9	854--	614o7	797o9			
224 o7	827o4	321o2	3221o	855 .	6o31o	7oo1o	8865o		
338 o7	827o2	o91o2	317o8	863--	6o4o8	7ooo9			
244 o6	329o2	4oo21	3o6o7	25541	614o5	797o9			
253 o7	227o6	2oo12	3o6o8	15341	61221	7ooo8			
348 o4	825o6	15o22	319o6	864--	612o8	791o6			
444 o2	818o3	1oo22	34oo2	864--	65411	793o4			
406 o8	8ooo0	2oo32	3281	655--	6o2o5	7oo11	86o2o	84o14	
320 o7	823o5	o51o2	33oo8	863--	6o3o5	7ooo9	88oo9		
325 o6	8ooo0	o71o2	326o8	862--	614o7	7ooo8	88oo5		
330 o6	827o5	1o1o2	329o8	464--	614o9	7ooo9	8862o	84o15	
419 o4	825o2	15o22	341o7	864--	654o9	791o7	88o1o		
410 o4	721o2	15o32	333o7	757--	614o4	797o9	8765o		
503 o4	729o1	25o22	332o5	755--	613o6	7ooo7	8763o		
512 o4	8ooo0	o6o22	42o7	863--	614o6	7ooo7	88oo7		
427 o3	9ooo0	-3454	394o3	9-o -	662o7	791o3			Schnee 14 cm
452 o3	924o7	o3454	589o3	9-o--	65312	791o4			
iiiTdTd	Nddff	VVwwW	PPPTT	NhChCmCH	1dldu/Hw	3RRTsTs	6/app		
001 o5	8261o	97o12	325o6	oo947	13231	3ooo1	6-3o5		
005 o4	627o5	97o11	312o5	36535	127-o	3ooo1	6-31o		
004 o5	724o9	97o22	319o5	oo971	1242o	3ooo1	6-31o		
006 o4	22817	97o1o	276o4	oo94-	128--	3ooo3	6-419		

heute 0 Uhr MGZ

Landstationen	Höhe (NN)	iiiTdTd	Nddff	VVwwW	PPPTT	NhChCmCH	6ooxapp	8NsChshs	8NsChshs	
List/Sylt	16	020 o4	6281o	35o22	31oo4	oo9o2	611o3			See 1
Husum	13	029 o3	827o9	15o32	319o3	oo91-	6o2o4			
Cuxhaven	2	131 o3	826o8	2o1o2	336o4	oo9o7	6o2o8			
Norderney	13	113 o4	72712	4oo22	343o4	455o8	6o311			
Emden	6	203 o3	52712	3oo12	347o3	25442	6o311			
Jever	5	122 o3	827o6	o81o2	34oo4	oo97-	6o215			
Flensburg	41	033 o4	928o6	-7454	3o9o4	9-o--	6o2o6			
Schleswig-La.	20	034 o4	92512	o4472	32oo4	9-o--	6o2o6			
Kiel	8	045 o4	826o6	o2462	318o4	66o--	61111			
Lübeck	13	156 o4	9261o	o3471	326o4	9-o -	6o211			
Hamburg-Fu.	14	147 o5	9261o	-5471	339o5	9-o -	6o214			
Lathen	8	204 o4	3ooo0	o4424	344o5	oo9o2	641o4			
Bramsche	86	316 o7	827o6	3oo22	354o8	854--	6o211			
Bremen	3	224 o5	925o8	o247o	346o6	9-o--	6o311			
Hannover-La.	51	338 o7	825o2	5oo22	34oo8	854--	61115			
Lüneburg	28	244 o5	827o2	o8o21	34oo6	863--	6o225			
Dannenberg	50	253 o6	829o9	12o3o	333o6	862--	6o213			
Braunschweig	82	348 o4	825o5	2oo22	344o6	864--	6o2o9			
Göttingen	151	444 o2	9ooo0	o2515	361o2	9-o--	6o211			
Bocholt	22	406 o7	8ooo0	o4462	353o8	863--	6o312			
Gütersloh	70	320 o6	823o1	o71o2	353o7	864--	6o2o9	88o18		
Salzuflen	96	325 o6	818o1	o61o2	349o7	863--	6o2o9	88oo8		
Bückeburg	67	330 o6	82oo3	14o22	355o8	864--	6o311	88o11		
Iserlohn	258	419 o4	8ooo0	o61o2	366o5	864--	6o3o9			
Essen-Mülheim	120	410 o5	818o3	15o22	358o7	856--	6o2o8			
Roetgen	463	503 o4	814o3	o51o2	357o5	862--	6o313	88oo4		
Bonn	62	512 o4	5ooo0	-o71o2	364oo	564oo	6o3o5			
Alt-Astenberg *	780	427 o3	9ooo0	oo454	417o3	9-o--	6o211			
Braunlage *	607	452 o3	224o4	96o15	611o3	253oo	6o2o8			
Feuerschiffe		iiiTdTd	Nddff	VVwwW	PPPTT	NhChCmCH	1dldu/Hw	3RRTsTs	6/app	
F-Schiff 52	o	001 o5	6251o	97o22	342o6	657oo	13241	-	6-2o7	
" " Elbe 1	o	005 o5	72709	97o22	327o5	9-----	127--	-	6-3o5	
" " P11	o	004 o5	72711	98o32	338o5	oo941	12721	-	6-311	
" " Fehmarnbelt	o	006 o3	3271o	97o21	293o4	oo94o	127-o	-	6-312	

heute 6 Uhr MGZ

iiiTdTd	Nddff	VVwwW	PPPTT	NhChCmCH	6ooxapp	7RRTsTs	8NsChshs	8NsChshs	
020 o4	5291o	3oo32	32oo4	oo942	6o2o7	7ooo4			See 1
029 o3	827o9	o6284	33oo4	861--	612o7	7ooo3			
131 o4	9241o	o3474	346o4	9-o--	612o6	7ooo3			
113 o4	12611	25o3o	352o5	oo948	613o6	7ooo4			See 2
203 o3	6241o	o1424	354o3	653--	612o6	7ooo2			
122 o3	927o7	oo454	351o3	9-o--	6o4o8	7ooo3			
033 o5	928o5	-5454	318o5	9-o--	612o7	7ooo4			
034 o4	9251o	o1454	328o4	9-o--	612o8	7ooo3			
045 o4	92412	o1454	325o5	9-o--	612o6	797o3			
156 o4	82512	o2444	334o5	861--	61211	794o4	88oo2		
147 o5	926o3	o1434	347o5	9-o -	6o21o	7ooo4			
204 o5	8ooo0	o7284	362o6	754--	624o4	7ooo3			
316 o6	827o4	3oo22	366o7	854--	614o2	7ooo7			
224 o6	724o8	2o1o4	358o6	762--	612o9	7ooo4	87oo4		
338 o7	829o3	3oo22	353o7	864--	6o2o9	7ooo7			
244 o4	831o5	o7284	346o5	862--	612o5	7ooo3	88oo3		
253 o6	829o4	15284	343o6	862 -	614o7	7ooo5			
348 o4	826o3	1oo22	354o6	864--	612o4	7ooo5			
444 o2	816o3	o61o5	371o2	863 -	654o8	792o2			
406 o7	8ooo0	o4444	36oo7	863--	6o4o6	7ooo7			
320 o7	823o2	o45o2	366o7	864--	612o8	797o7	88o18	86o1o	
325 o7	9ooo0	oo45o	36oo7	9-o -	614o6	791o7			
330 o7	823o5	115o5	368o7	864--	6o21o	797o7	88o19		
419 o5	8ooo0	o55o2	373o6	863 -	654o7	797o5			
410 o5	818o1	o61o2	366o6	764--	6o4o4	7ooo6	87o1o		
503 o2	111o6	1oo3o	363o3	oo94o	611o3	7ooo1			
512 oo	9ooo0	-2454	373o1	9-o--	614o2	7ooo1			
427 o3	9ooo0	-5515	423o3	9-o--	663o4	793o2			Schnee 12 cm
452 o3	825o2	81o34	623o3	854--	654o8	797o2	81oo9		
iiiTdTd	Nddff	VVwwW	PPPTT	NhChCmCH	1dldu/Hw	3RRTsTs	6/app		
001 o5	32311	97o12	345o6	257o1	13231	3oo5o	6-3oo		
005 o3	o2525	97o2o	34oo5	oo9oo	125-o	3ooo1	6-31o		
004 o5	o2512	98o2o	348o5	oo9oo	12521	3ooo0	6-3o7		
006 o3	92718	o1455	3ooo4	o-o--	1272o	392o3	6-2o1		

5. März 1950 — Deutsche Schiffsmeldungen (Schlüssel: YQLaLaLa LoLoLoGG Nddff VVwwW PPPTT NhChCmCH)

Marienburg	13622	o38oo	42337	98o31	o29o5	Schau	1o621	127o6	82324	95626	o52o7	Maisen	13611	o4117	82o24	954o8	172o6
Tannenberg	1o632	219oo	82824	96868	991o4	Berlin	1o632	215o7	82644	96278	921o3	Straßburg	13643	o6518	82537	97632	o78o6
Marburg	13636	o52oo	62844	97278	981o4	Nordstern	13584	o48o7	82613	96o52	227o6	Bremerhaven	1374	17217	8o4o9	98o32	942o4
Grüsebel	13553	o65oo	72713	97o32	244o6	Grüschel	13569	o5711	32815	97o2o	263o7	Oldenburg	1o634	21817	62537	97o28	oo4o3
Minerva	1o421	o95oo	oo416	98o2o	23113	Essen	1o585	oo711	827o9	97o28	238o9	v. Humboldt	13692	14517	336o9	98o1o	95oo5
Main	1o413	o9ooo	oo9o9	98ooo	22816	Fide	13557	o4811	22813	98o2o	299o7	Kassel	1o634	21717	82944	97258	988o3
Glückauf	1o632	21oo1	62439	97o28	oo9--	München	13585	oo711	62413	97205	---o9	Glückauf	13632	21o19	52324	97o21	o22o4
Kap	1o633	218o1	62427	98o12	989o4	Prahe	1o587	o1111	82713	97205	23oo9	Main	1o636	12o19	7263o	98o32	o44o6
Neptun	13556	o64oo	72309	99o22	22507	Meersburg	1o634	2o711	32452	97888	971o9	Gotland	1o634	2o221	72293o	98268	oo5o4
Ulmara	1o445	o84oo	5o718	98o21	29o12	Nordstern	13575	o5112	62613	97o12	259o7						784-- oo1o6
Weser	1o636	24o4o	72444	96868	857o3	Marienburg	13644	o3512	82713	98o32	2o5o8	Fide	1357o	o2323	o28o9	98o2o	315o8
Fast	13692	147o7	7o813	96o46	721o5	Ems	13528	o2712	828o5	97o32	331o8	Aachen	13686	13823	81915	97o38	913o5
Aachen	1374o3	172o7	3o4o9	98o35	768o3	Aachen	13703	17o11	5o515	98o2o	812o3	Essen	1o598	o3223	32724	97o21	225o9
Elbe	13682	116o5	82o18	97616	672o3	Ulmers	1o429	o9518	1o3o9	98o3o	22o14	Fast	13688	13823	71818	96182	9o9o5
Rhein	16582	oo2o7	82913	98o22	23208	Fide	13669	o9517	62537	97268	oooo5	Kopenhagen	16631	21o23	82524	97268	o1967

*Luftdruckwert auf Stationshöhe reduziert

Alle Zeitangaben in mittlerer Greenwicher Zeit (MGZ)

Höhenwetterlage von heute früh

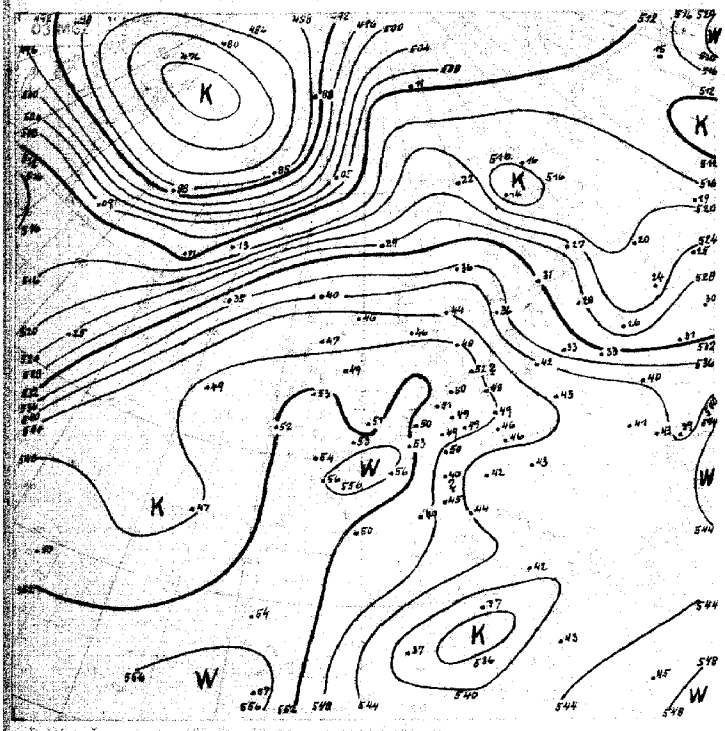

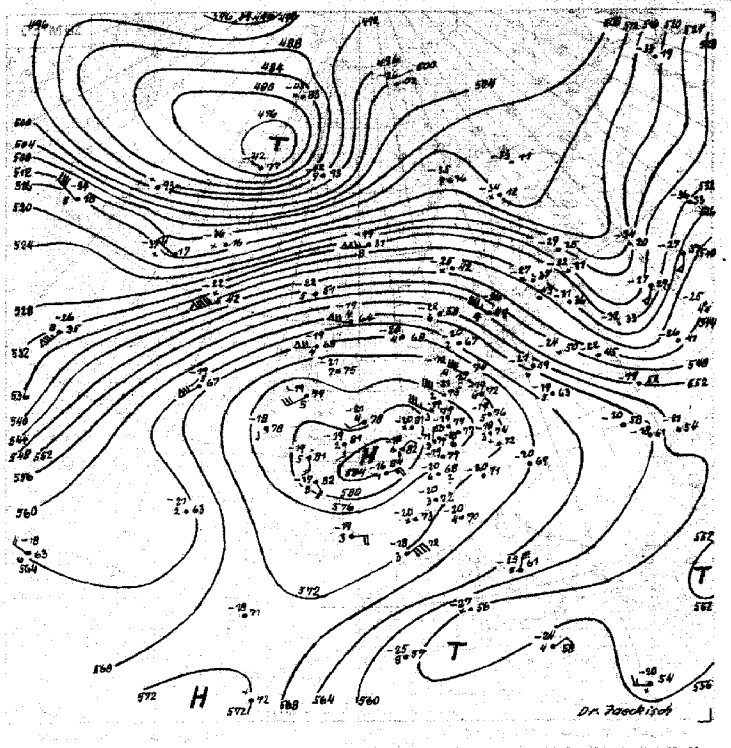

Relative Topographie 500/1000 mb
4.–12.3. Frankfurter Hamburg 532

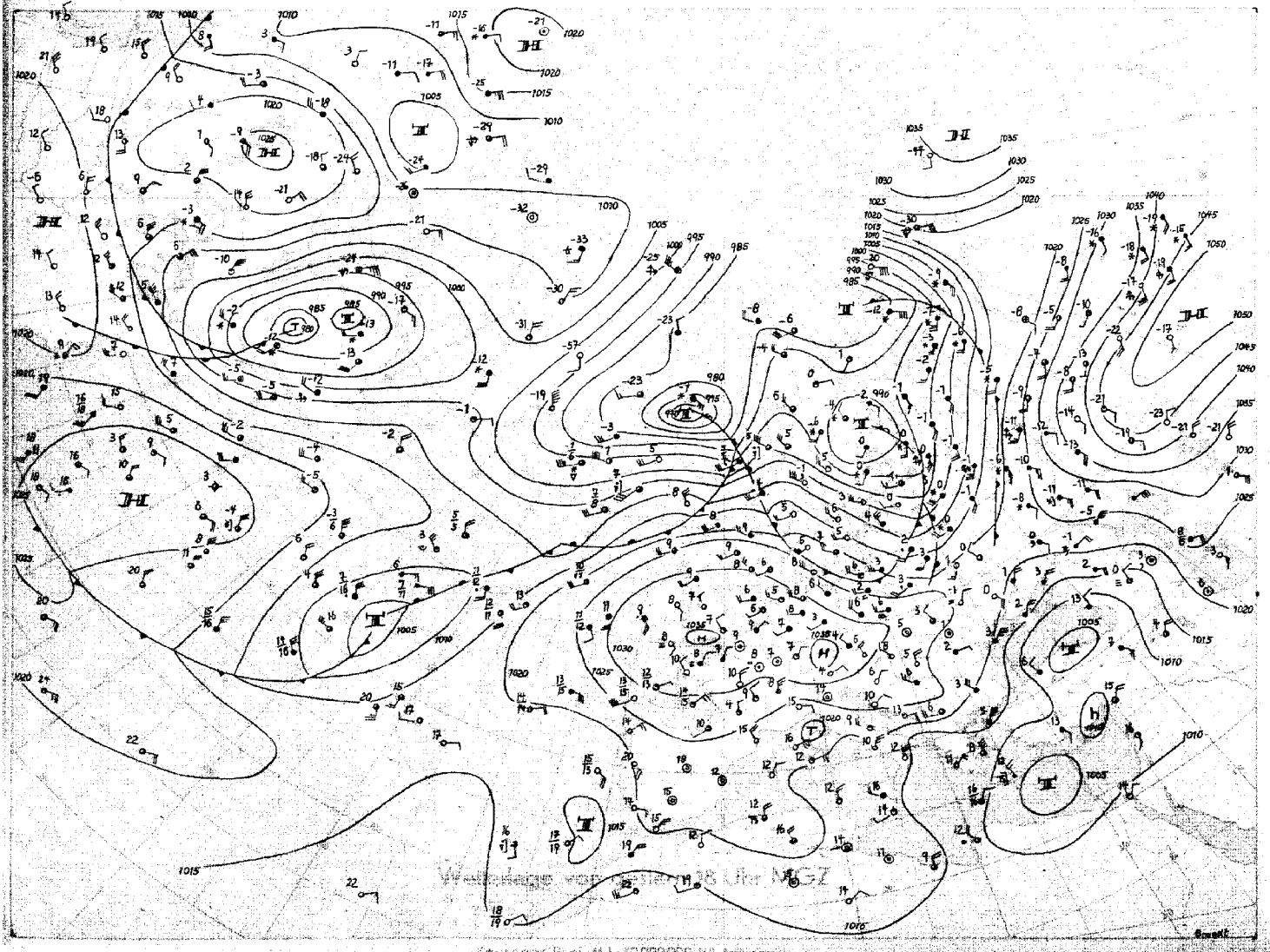

Wetterlage vom 12.3. 18 Uhr MGZ

Copyright Prof. Mi.-Wo. 000000 Frankfurt

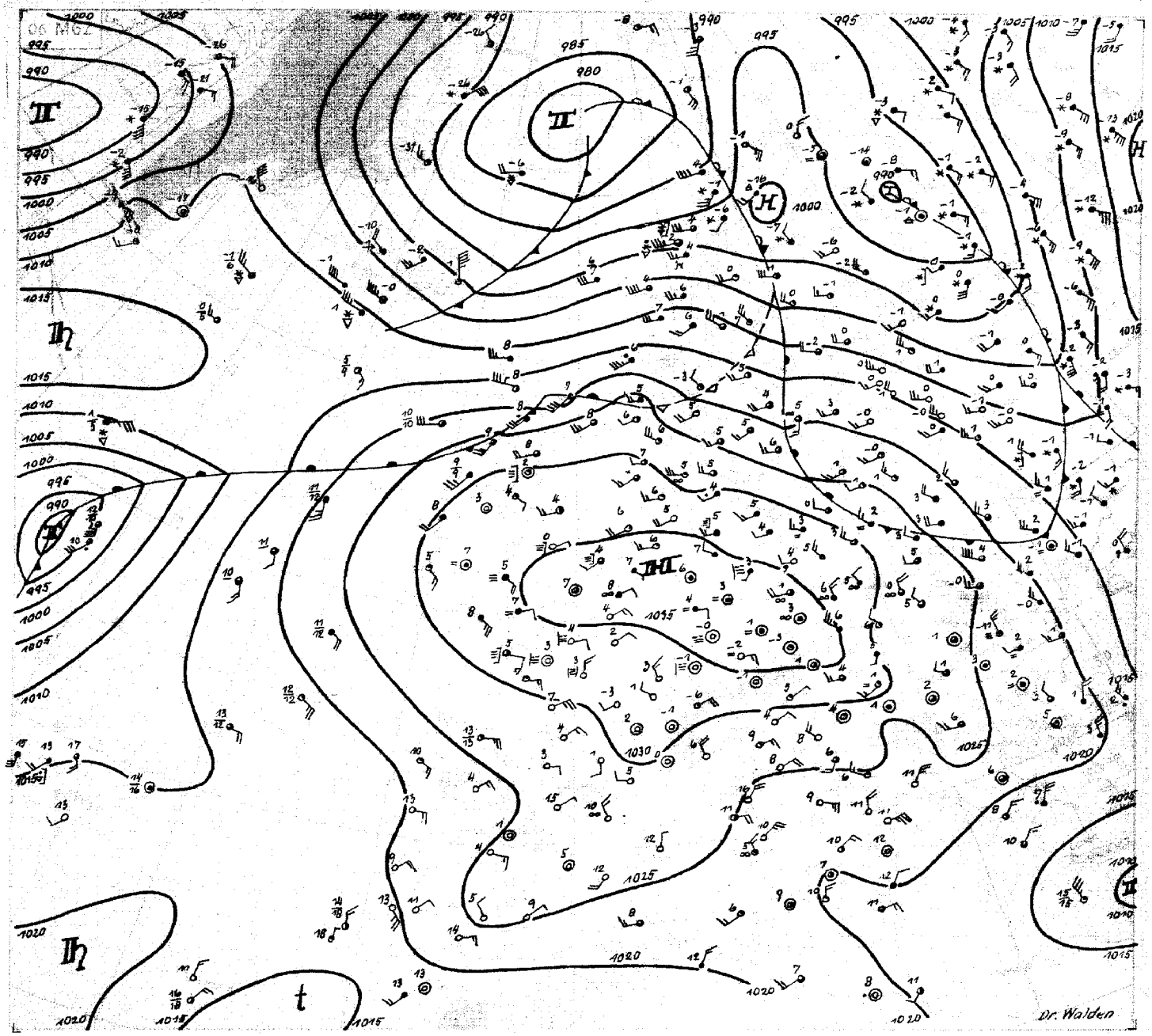

Montag 6. März 1950

Die hochreichende Antizyklone, deren Kern im 500 mb - Niveau gestern 03 MGZ südlich von Irland lag, hat ihre Ostwärtsverlagerung fortgesetzt. In der Höhe ist das Zentrum heute früh bereits über dem nördlichen Frankreich angelangt.

Nordwestdeutschland steht seit gestern früh unter dem Einfluss subtropischer Warmluftmassen. Über Schleswig ist in den Schichten zwischen 800 und 600 mb sowie bei 950 mb seit gestern früh weitere Erwärmung eingetreten. In den westlichen und nördlichen Teilen Nordwestdeutschlands wurden gestern in der Hütte stellenweise Temperaturmaxima von 11 Grad, in Kiel sogar 12 Grad gemessen. Die vergangene Nacht brachte im südlichen Niedersachsen und im Bergland Nordrhein-Westfalens stellenweise leichten Bodenfrost. Die Warmfront gestern früh und nässender Nebel heute morgen ergaben nur sehr geringe Niederschläge.

An der weit nördlich liegenden Hauptfrontalzone wandern kräftige Tiefdruckgebiete vom Raum Island nach Nordskandinavien oder in die südliche Barentssee. Kältere Luftmassen sind auf der Rückseite des heute früh südwestlich von Spitzbergen liegenden Tiefs bis nach Nordschottland gelangt, wo sich noch eine kleine Welle gebildet hat. Die Kaltluft dringt ostsüdostwärts vor, wird Nordwestdeutschland vorerst aber nicht erreichen, sondern im Nordosten vorbeistossen. - Auf dem Atlantik hat sich eine gestern 12 MGZ auf 42°N 42°W mit etwa 1008 mb gut belegte Welle stark vertiefen können. Das Tief ist - entlang der Frontalzone nordostwärts wandernd - heute 06 MGZ mit einem Kerndruck von 990 mb auf 48°N 34°W angelangt. Starker, anhaltender Druckanstieg im Raum von Island wird den Hochdruckkeil in der südwestlichen Dänemarkstrasse beträchtlich verstärken und voraussichtlich die Höhenströmung im Seegebiet um 55°N 30°W von Südwesten mehr auf Süden drehen lassen, so dass das letzt erwähnte Tief einen fast nördlichen Kurs nehmen müsste. Unter diesen Umständen ist es denkbar, dass sich der Schwerpunkt des hohen Druckes allmählich etwas nach Nordwesten verlagert. Damit würden sich Teile der sehr kalten Luftmassen über Ostgrönland in Richtung Nordsee in Bewegung setzen können.

Dr. W a l d e n

Nr. 669

Freie Atmosphäre
Temperatur, Feuchte, Wind

Montag den 6. März 1950

hh: Höhe in Dm PP: Druck (Zehner-mb) TT: Lufttemperatur (°C) TdTd: Taupunkttemperatur (°C) dd: Windrichtung (36 teilig) ff: Windgeschwindigkeit (Knoten)

122 Jever 5m

Zeit	5.3.50 14h					6.3.50 20h					6.3.50 02h					6.3.50 08h				
Druck (NN)	1030.8 mb					1032.7 mb					1034.3 mb					1036.7 mb				
Bodendruck	1030 "					1032 "					1034 "					1035 "				
0°Grenze	2300 m					3200 m					3400 m					3300 m				
PP	hh	TT	TdTd	dd	ff	hh	TT	TdTd	dd	ff	hh	TT	TdTd	dd	ff	hh	TT	TdTd	dd	ff
Boden mm		11	8	30	10		5	4	27	06		5	4	26	06		4	3	25	06
1000	25.3	8	2	·	·	26.2	8	6	-	·	27.6	7	6	·	·	28.4	7	6	·	·
950	67	7	6	30	14	68	7	3	30	11	70	6	4	24	10	71	6	4	27	18
900	112	4	2	31	15	113	9	3	30	14	114	6	2	30	13	115	6	-1	31	20
850	159	6	2	32	17	160	5	-2	31	13	161	4	-2	31	12	161	7	-7	32	20
800	201	1	-4	34	20	209	2	-6	32	23	210	4	-6	33	14	211	6	-11	14	20
700	315	1	·	35	31	317	0	-12	34	18	318	2	-11	33	13	318	1	-19	32	22
600	437	-8	·	38	27	439	-7	-22	01	26	440	-7	-21	31	21	440	-8	-29	32	24
500	577	-19	·	36	45	578	-19	-32	34	40	579	-19	-32	32	33	579	-19	-39	32	32
400	739	-32	·	35	51	740	-33	-51	34	42	740	-34	-44	33	38	741	-32	-50	34	28
300	·	·	·	·	·	936	-47	·	34	45	938	-48	·	34	40	939	-48	·	38	33
200						1194	-63	·	33	48	1193	-64	·	33	39	1196	-65	·	35	35
100						(1624)	(-59)	·	-	·	1623	-59	·	33	23	1623	-58	·	34	34
Markante Punkte (Druck in ganzen mb)	982	7	6	-	·	973	8	4	-	·	983	7	7	-	-	017	9	4	·	·
	959	8	6	·	,	942	6	4	-	·	966	8	6	·	·	978	7	6	·	·
	889	7	6	·	·	912	8	4	·	·	927	7	4	-	·	940	5	3	·	·
	870	7	4	·	·	889	8	-3	·	·	914	7	3	·	·	924	5	1	·	·
	778	-1	-6	·	·	820	2	-6	·	·	750	3	-9	32	13	900	4	2	·	·
	739	3	·	·	·	780	-1	-7	·	·	715	3	-10	·	·	887	4	-6	·	·
	718	3	·	·	·	283	-25	-47	·	·	650	-2	-16	32	19	852	8	-6	·	·
	650	-11	·	36	38	337	-43	·	·	·	384	-34	-46	·	·	782	6	-11	·	·
	450	-23	·	·	·	316	-44	·	·	·	315	-46	·	·	·	757	6	-14	·	·
	·	·	·	·	·	183	-65	·	·	·	282	-52	·	·	·	440	-24	-44	·	·
						164	-59	·	·	·	250	-58	·	34	48	400	-24	-44	33	28
						150	-64	·	34	29	208	-64	·	·	·	277	-62	·	·	·
						130	-60	·	34	28	170	-61	·	33	28	189	-67	·	·	·
						110	-60	·	34	22	150	-62	·	35	24	138	-58	·	·	·
						102	-59	·	-	·	093	-59	·	·	·	080	-57	·	34	14
Tropopause (m)	— m					12400 m					11800 m					12200 m				
Relative Topographie 300/500	— Dm					358 Dm					359 Dm					360 Dm				
500/700	261 Dm					261 Dm					261 Dm					261 Dm				
700/1000	290 Dm					290 Dm					290 Dm					290 Dm				
500/1000	551 Dm					551 Dm					551 Dm					551 Dm				

419 Iserlohn 258m

Zeit	5.3.50 14h					5.3.50 20h					6.3.50 02h					6.3.50 08h				
Druck (NN)	1033.0 mb					1035.3 mb					1036.9 mb					1038.2 mb				
Bodendruck	1004 "					1003 "					1005 "					1006 "				
0°Grenze	3300 m					3000 m					3600 m					3700 m				
PP	hh	TT	TdTd	dd	ff	hh	TT	TdTd	dd	ff	hh	TT	TdTd	dd	ff	hh	TT	TdTd	dd	ff
Boden mm		7	4	24	03		6	4	00	00		6	4	00	00		6	5	00	00
1000	26.8	7	4	25	05	28.2	6	4	00	00	29.7	6	4	00	00	30.7	6	5	·	·
950	69	5	5	24	09	72	5	3	34	10	72	4	3	34	06	73	4	4	23	04
900	113	3	3	35	12	114	2	2	02	09	115	2	2	03	08	116	2	2	24	04
850	164	2	2	05	15	169	3	3	04	10	162	3	1	04	04	163	3	-1	36	08
800	208	2	1	04	19	209	3	-3	04	14	214	3	-4	04	18	212	6	-6	02	09
700	315	1	-7	02	26	316	-1	-12	03	20	318	1	-13	03	14	321	3	-14	36	11
600	437	-7	-17	02	37	438	-6	-19	02	29	440	-7	-22	04	14	444	-7	-28	33	15
500	577	-17	-28	02	51	578	-18	-31	03	38	579	-19	-34	02	29	583	-18	-35	34	16
400	740	-30	-39	01	48	740	-31	-42	02	36	741	-33	-46	36	38	745	-31	-46	03	24
300	938	-47	·	01	44	938	-47	·	01	41	938	-47	·	01	42	943	-46	·	03	28
200	1196	-62	·	01	49	1195	-65	·	36	42	1157	-64	·	35	39	1202	-62	·	03	27
100	1633	-57	·	34	12	(1623)	·	·	·	·	1626	-59	·	01	23	1640	-56	·	03	19
Markante Punkte (Druck in ganzen mb)	925	5	5	·	·	974	6	4	·	·	970	6	4	·	-	890	1	1		
	866	1	1	·	·	862	4	4	·	·	862	4	2	·	-	875	4	2		
	846	3	3	·	·	750	3	-7	03	15	835	2	-1	-	·	793	7	-7		
	750	1	-4	03	21	650	-2	-16	02	25	786	4	-5	·	·	728	6	-11		
	650	-4	-13	02	32	336	-43	·	·	·	750	2	-10	04	11	230	-58	·		
	611	-7	·	·	·	284	-51	·	·	·	670	0	-14	-	·	190	-64	·		
	587	-7	·	·	·	250	-56	·	01	38	628	-5	-20	·	·	180	-64	·		
	220	-62	·	·	·	215	-64	·	·		374	-37	-49	·	·	168	-53	·		
	172	-62	·	·	·	185	-66	·	·	·	380	-38	-50	01	36	150	-57	·		
	160	-57	·	·	·	150	-61	,	01	30	282	-51	·	·	·	140	-56	·		
	147	-57	·	·	·	130	-61	·	01	29	250	-55	·	36	45	115	-54	·		
	110	-56	·	35	15	110	-60	·	01	27	228	-60	-	·	·	090	-54	·		
	080	-54	·	33	08	·	·	·	·	·	183	-67	·	·	·	073	-53	·		
	076	-57	·	·	·						170	-63	·	01	31	·	·	·		
	·	·	·	·	·						074	-59	·	·	·					
Tropopause (m)	13000 m					12600 m					12300 m					12300 m				
Relative Topographie 300/500	361 Dm					360 Dm					359 Dm					360 Dm				
500/700	262 Dm					262 Dm					261 Dm					262 Dm				
700/1000	288 Dm					288 Dm					288 Dm					290 Dm				
500/1000	560 Dm					550 Dm					549 Dm					552 Dm				

034 Schleswig-La. 20m

Zeit	5.3.50 14h					5.3.50 20h					6.3.50 02h					6.3.50 08h				
Druck (NN)	1027.8 mb					1031 mb					1032.2 mb					10337 mb				
Bodendruck	1025 "					1028 "					1030 "					1031 "				
0°Grenze	2400 m					3000 m					3200 m					3200 m				
PP	hh	TT	TdTd	dd	ff	hh	TT	TdTd	dd	ff	hh	TT	TdTd	dd	ff	hh	TT	TdTd	dd	ff
Boden mm		11	8	29	16		3	3	36	08		4	4	26	12		6	5	25	09
1000	23.0	8	6	30	27	24.9	8	6	31	21	25.6	5	3	28	21	27.2	4	4	29	21
950	65	6	2	30	28	67	7	3	32	24	68	8	1	28	21	69	4	2	29	24
900	109	5	-6	32	37	111	8	2	32	27	112	6	-3	29	30	113	4	0	29	28
850	156	4	-11	33	27	158	6	-1	33	21	159	4	-6	31	25	159	4	-3	30	31
800	204	-2	-8	33	36	208	3	-4	33	43	208	4	-10	31	34	208	6	-8	33	35
700	311	-4	-12	33	27	315	-1	-13	33	25	315	1	-17	32	33	316	0	-14	32	39
600	432	-9	-23	34	33	437	-7	-19	34	33	437	-8	-26	32	29	438	-9	-23	32	36
500	570	-19	-33	35	59	576	-19	-29	34	47	575	-21	-36	32	42	576	-18	-31	32	36
400	732	-32	-44	35	62	739	-31	-40	34	59	736	-34	-48	29	45	739	-32	-43	33	40
300	929	-48	·	34	63	937	-43	·	34	56	931	-49	·	34	50	936	-48	·	34	48
200	1137	-63	·	34	66	1201	-62	·	33	63	1186	-64	·	34	39	1193	-64	·	34	36
100	1621	-56	·	·	·	1644	-55	·	34	28	1619	-59	·	32	21	1625	-57	·	33	18
Markante Punkte (Druck in ganzen mb)	801	3	-12	·	·	990	9	6	·	·	010	4	4	,	·	010	4	4	·	·
	831	3	-12	·	·	982	9	4	·	-	975	8	2	-	·	970	9	5	·	·
	810	1	-8	·	·	774	1	-5	·	·	840	3	-7	·	·	927	3	1	·	·
	688	-1	-14	·	·	750	3	-9	33	16	823	5	-8	·		905	4	1	·	·
	393	-32	-44	-	·	662	-3	-15	·		742	2	-13	·	·	863	2	-3	·	·
	270	-54	·	·	·	640	-3	-15	·	·	712	2	-16	·	·	833	6	-6	·	·
	190	-64	·	·	·	325	-42	·	·	·	650	-4	-21	29	29	780	-6	-8	·	·
	175	-60	·	-	·	250	-52	·	33	59	416	-33	-47	·	·	523	-17	-30	·	·
	130	-59	·	34	37	183	-59	·	·	·	383	-36	-44	·	·	513	-17	-30	·	·
	080	-54	·	·	·	164	-64	·	·	·	270	-65	·	·	·	394	-32	-44	·	·
	070	-54	·	·	·	130	-54	·	34	26	216	-64	·	·	·	204	-66	·	·	·
	·	·	·	·	·	090	-55	·	33	22	170	-59	·	34	39	190	-60	·	·	·
						065	-54	·	·	·	150	-69	·	33	30	130	-67	·	33	24
						·	·	·	-	·	130	-62	·	33	29	094	-56	·	·	·
											080	-60	·	·	·	084	-60	·	·	·
Tropopause (m)	12200 m					12400 m					11300 m					11400 m				
Relative Topographie 300/500	359 Dm					361 Dm					356 Dm					360 Dm				
500/700	259 Dm					261 Dm					260 Dm					260 Dm				
700/1000	288 Dm					290 Dm					290 Dm					289 Dm				
500/1000	547 Dm					551 Dm					560 Dm					549 Dm				

338 Hannover-La. 51m

Zeit	5.3.50 14h					5.3.50 20h					6.3.50 02h					6.3.50 08h				
Druck (NN)	1031.0 mb					1032.7 mb					1034.5 mb					1036.0 mb				
Bodendruck	1024 "					1026 "					1028 "					1030 "				
0°Grenze	1400, 1500, 1700 m					2600, 2900 - 3200 m					3000 m					1200 + 3300 m				
PP	hh	TT	TdTd	dd	ff	hh	TT	TdTd	dd	ff	hh	TT	TdTd	dd	ff	hh	TT	TdTd	dd	ff
Boden mm		8	7	27	6		8	7	25	04		8	6	27	04		7	7	28	03
1000	25.0	6	4	29	20	26.6	8	7	30	12	28.0	7	6	22	13	29.1	6	6	29	15
950	67	6	3	30	20	69	6	4	32	14	70	5	5	28	09	71	4	3	29	18
900	111	5	3	31	16	113	3	2	33	19	114	2	2	31	08	115	1	-1	29	14
850	157	2	1	32	15	159	4	2	34	18	160	4	2	32	09	161	3	-2	31	12
800	206	3	-1	35	16	208	1	-4	36	16	204	1	-4	32	12	210	6	-3	36	20
700	312	-2	-11	36	22	315	0	-12	01	22	316	-1	-12	35	20	318	1	-12	34	18
600	433	-9	-22	01	30	437	-7	-21	02	35	438	-8	-22	36	22	440	-8	-21	33	28
500	572	-19	-32	01	46	576	-17	-29	01	46	577	-19	-31	·	·	579	-19	-32	33	35
400	734	-31	-44	01	54	740	-31	-42	36	61	739	-33	-44	·	·	740	-31	-44	36	32
300	930	-47	·	36	50	938	-44	·	36	44	934	-48	·	·	·	937	-41	-	01	39
200	1188	-64	·	36	53	1201	-59	·	35	44	1191	-62	·	·	·	1195	-64	·	01	38
100	1621	-56	·	01	21	1633	-56	·	34	30	1621	-58	·	-	·	(1627)	·	·	·	·
Markante Punkte (Druck in ganzen mb)	954	4	4	·	-	911	3	1	·	·	886	1	1			980	5	5	·	·
	921	6	4	·	-	871	5	3	·	·	726	1	-11			959	5	3	·	-
	811	4	0	-	·	940	1	-7	·	·	550	-12	-25			893	0	-2	·	·
	761	-1	-6	-	·	740	-1	-10	·	·	350	-41	-51			604	6	-3	·	·
	718	-2	-8	·	·	726	-1	-12	-	·	250	-58	·			771	6	-6	·	·
	578	-10	-23	-	·	915	0	-12	-	·	211	-62	·			219	-62	·	·	·
	492	-65	·	·	-	692	0	-12	-	·	118	-62	·			190	-64	·	·	·
	170	-61	·	36	51	350	-39	-49	35	48	110	-61	·			185	-64	·	·	·
	150	-59	·	36	37	218	-58	·	·	·	050	-58	·			150	-59	·	36	22
	130	-57	·	01	36	177	-65	·	·	·	·	·	·			145	-58	·	·	·
	110	-57	·	01	25	170	-64	·	35	41						130	-58	·	36	18
	·	·	·	·	·	150	-64	·	36	32						126	-58	·	·	·
						130	-56	·	36	35						·	·	·	·	·
						080	-56	-	32	13										
						·	·	·	-	·										
Tropopause (m)	12100 m					12900 m					11700 m					11300 m				
Relative Topographie 300/500	359 Dm					361 Dm					358 Dm					358 Dm				
500/700	260 Dm					261 Dm					261 Dm					261 Dm				
700/1000	287 Dm					289 Dm					288 Dm					289 Dm				
500/1000	547 Dm					550 Dm					549 Dm					550 Dm				

Flugzeug

Zeit						
Druck (NN)						
Bodendruck						
0°Grenze						
PP	hh	TT	TdTd	hh	TT	TdTd
Boden in m						
1000						
950						
900						
850						
800						
750						
700						
650						
600						
550						
500						
450						
400						
350						
300						
Tropopause (m)	m			m		
Relative Topographie 300/500	Dm			Dm		
500/700	Dm			Dm		
700/1000	Dm			Dm		
500/1000	Dm			Dm		
Klartext:						

Höhenwinde

dd: Windrichtung (36 teilig) ff: Windgeschwindigkeit (Knoten)

Ort	Korlgen		Korlgen	
Zeit	6.3. 02		6.3. 08	
Höhe (m)	dd	ff	dd	ff
Boden	09	05	09	04
300	·	·	·	·
600	10	10	12	11
900	11	12	08	08
1200	09	10	08	08
1500	06	08	06	12
1800			05	12
2100			03	08
2400			05	10
2700			07	07
3000			03	08
3600			34	10
4200			01	07
4800			36	08
5400			34	18
6000			36	20
6600			01	22
7200			05	24
7800				
8400				
9000				
9900				
10800				
12000				
13500				
15000				

Täglicher Wetterbericht

Herausgegeben vom Meteorologischen Amt für Nordwestdeutschland

Zentralamt für die Britische Zone

Hamburg 4, Bernhard-Nochtstr. 76

Jahrgang 75 Nr. 66a — Bezugspreis je Monat 10.- DM einschl. Postzustellgebühr — **Dienstag** den **7. März** 1950

gestern 12 Uhr MGZ

Landstationen	Höhe (NN)	iiiTdTd	Nddff	VVwwW	PPPTT	$N_hC_hh_hC_mC_H$	6_0x_0pp	$8N_sC_sh_sh_s$	$8N_sC_sh_sh_s$	
List/Sylt	16	020 o5	72714	5oo12	335o7	oo9o2	6o3o7			See 1
Husum	13	029 o7	52716	3oo24	342o8	oo9o8	6o7o1			
Cuxhaven	2	131 o6	62514	25o24	36oo8	oo9o8	641o2			
Norderney	13	113 o5	62512	4oo12	368o6	356o2	6o1o4			See 3
Emden	6	203 o7	82812	4oo34	368 1o	754--	611o5			
Jever	5	122 o8	72714	5oo24	36511	454o2	61oo4			
Flensburg	41	033 o6	72716	25o22	328o9	114o7	6o2o2			
Schleswig-La.	20	034 o7	72817	56o22	338o9	o9oo7	6o7o1			
Kiel	8	045 o7	52610	3oo22	33511	114o7	619o4			
Lübeck	13	156 o6	72614	15o24	339o7	763--	6o2o1			
Hamburg-Fu.	14	147 o8	82816	36o32	355o9	653o7	6o2o1			
Lathen	8	204 o7	82705	3oo22	37610	855--	6o3o4			
Bramsche	86	316 o7	82605	6oo25	376o9	884--	6o2oo			
Bremen	3	224 o6	82508	4oo52	3271o	3542-	67·o8	8856o	83618	
Hannover-La.	51	338 o7	82806	4oo42	367o9	864--	611o4			
Lüneburg	28	244 o6	62712	8oo32	35111	414o6	619o2			
Donnenberg	50	253 o6	43115	8oo12	3531o	453oo	6o7oo			
Braunschweig	82	348 o8	82512	2oo25	36609	7542-	619o1			
Göttingen	151	444 o3	918o2	o3454	382o4	9 ---	611o2			
Bocholt	22	406 o6	81802	o7o54	373o9	664--	614o1	86o1o		
Gütersloh	70	320 o7	82904	19o25	38oo9	854--	641o4	8861 8		
Salzuflen	96	325 o7	82703	2oo25	373o9	763--	61oo3	87oo7		
Bückeburg	67	330 o7	82908	24o25	381o9	364--	6o2o5	8862o		
Iserlohn	258	419 o6	80000	o5 1o5	387o7	864--	611o7	88o16	83o12	
Essen-Mülheim	120	410 o6	714o4	o61o2	376o8	764--	619oo			
Roetgen	463	503 o5	3o9o9	75o2o	363o9	356oo	6o7o3			
Bonn	62	512 o5	8oooo	o4284	387o8	862--	611o3			
Alt-Astenberg *	780	427 o3	932o6	o4415	443o3	9----	6o311			
Braunlage *	607	452 o4	732o7	81o22	631o6	753--	61oo2			
Feuerschiffe		iiiTdTd	Nddff	VVwwW	PPPTT	$N_hC_hh_hC_mC_H$	$1d_ud_u/H_w$	$3RRT_RT_R$	6/app	
F-Schiff S 2	o	001 o5	82315	96o2o	36oo6	oo9o7	13231		6-3o2	
" " Elbe 1	o	005 o4	52709	97o2o	354o5	oo9o9	127-o		6-1o3	
" " P11	o	004 o5	62514	97o2o	361o6	oo9o7	12521		6-1o2	
" " Fehmarnbelt	o	006 o3	72613	96o24	319o4	oo9o9	1262o		6-3o2	

gestern 18 Uhr MGZ

iiiTdTd	Nddff	VVwwW	PPPTT	$N_hC_hh_hC_mC_H$	6_0x_0pp	$7RRT_RT_R$	$8N_sC_sh_sh_s$	$8N_sC_sh_sh_s$	
020 o4	42712	3oo21	334o5	oo9o2	6o7o1	7oo07			See 1
029 o4	32712	15o11	336o5	oo9o2	617o2	7oo08			
131 o5	32512	2o1o2	354o6	oo9o8	6o7o3	7oo09			
113 o4	52511	2oo32	363o6	oo9o6	6o5o1	7oo08			See 3
203 o6	2271o	o8o52	365o7	oo9o8	6o4o2	7oo11			
122 o5	227o8	3oo31	359o8	oo9o5	615o1	7oo12			
033 o5	32714	2oo2o	323o6	oo9o2	6o7o3	7oo09			
034 o4	52712	4oo22	335o6	oo9o1	6o3o1	7oo11			
045 o6	42609	3oo29	332o7	oo9o2	6o4o1	7oo12			
156 o6	32618	5oo22	338o8	oo9o1	6o4o1	7oo11			
147 o6	22611	4oo12	348o8	15608	6o2oo	7oo12	8163o		
204 o7	827o2	5oo32	363o9	855--	625o4	7oo11			
316 o6	8oooo	5oo22	373o8	855--	614o2	797o9			
224 o7	723o5	4o1o2	668o9	755--	6o4o1	7o1o	87625		
338 o7	827o4	3oo22	363o8	855--	6o2o1	792o9			
244 o7	827o9	6oo22	349o9	854--	6o1o2	7oo12			
253 o7	827o8	81o32	349o9	753 -	619o2	7oo11			
348 o6	729o8	2oo12	363o8	754--	612oo	797o9			
444 o4	9oooo	o4454	374o7	9-o--	614o4	7oo07			
406 o6	6o2o2	15o12	367o9	464o2	6o4oo	7oo11			
320 o8	827o1	11o22	375o9	864--	612o3	7971o	88o17		
325 o6	8oooo	3oo22	37oo9	665--	61ooo	797o9	86o2o		
330 o6	829o2	32o22	379o9	455--	614o3	791o9	8863o	8462o	
419 o5	8o9o2	12o22	377o8	865--	615o1	791o9	88o22		
410 o7	1o7o5	o61o2	368o8	oo9o1	6o3o2	7oo11			
503 o4	61412	5oo22	353o7	oo9o8	615o4	7oo1o			
512 o6	711o2	3oo21	3711o	755--	615o2	7oo12			
427 o2	9oooo	-5454	434o2	9-o--	665o1	791o4			
452 o3	834o4	955o2	637o3	861-	654o3	797o7	88oo2		
iiiTdTd	Nddff	VVwwW	PPPTT	$N_hC_hh_hC_mC_H$	$1d_ud_u/H_w$	$3RRT_RT_R$	6/app		
001 o5	82311	97o22	348o6	oo9o7	13241	3ooo1	6-5o2		
005 o5	723o9	97o2o	248o5	oo9o1	125-1	3ooo2	6 6o2		
004 o5	12712	97o1o	36oo5	oo9o1	12721	3ooo2	6-3o2		
006 o4	32713	97o1o	311o5	oo9o2	12721	3ooo4	6-7o7		

heute 0 Uhr MGZ

Landstationen	Höhe (NN)	iiiTdTd	Nddff	VVwwW	PPPTT	$N_hC_hh_hC_mC_H$	6_0x_0pp	$8N_sC_sh_sh_s$	$8N_sC_sh_sh_s$	
List/Sylt	16	020 o4	o2716	15o2o	326o5	oo9oo	619o2			See 1
Husum	13	029 o3	22816	15o2o	328o4	oo9o1	6p7o7			
Cuxhaven	2	131 o4	o2411	4oo2o	351o4	oo9oo	6o8o4			
Norderney	13	113 o4	o2511	2oo2o	359o4	oo9oo	6o3oo			
Emden	6	203 o4	82513	2oo32	359o6	854--	6o7o1			
Jever	5	122 o3	o2707	15o1o	358o3	oo9oo	6o8o2			
Flensburg	41	033 o4	o2713	1oo2o	32oo4	oo9oo	6o8o3			
Schleswig-La.	20	034 o3	52715	o61o2	328o4	562--	6o8o7			
Kiel	8	045 o4	82612	2oo32	327o5	864--	6o8o7			
Lübeck	13	156 o4	726·6	12o2o	334o5	762--	6o7o6	87oo4		
Hamburg-Fu.	14	147 o4	o261o	15o2o	346o4	oo9oo	6o8o3			
Lathen	8	204 o6	827o2	4oo22	366o8	855--	616o4			
Bramsche	86	316 o5	82oo2	4oo22	364o7	855--	6o7o7			
Bremen	3	224 o6	827o2	3o1o2	36oo7	864--	6o8o4	88815		
Hannover-La.	51	336 o6	727o3	75o22	357o7	756--	6o7o7			
Lüneburg	28	244 o4	o27o8	6oo2o	349o6	oo9oo	619o3			
Donnenberg	50	253 o6	o2913	25o12	34oo7	oo9oo	6o7o8			
Braunschweig	82	348 o4	7251o	5oo12	357o8	755--	6o7o6			
Göttingen	151	444 o3	8oooo	2oo24	367o4	863--	6o7o8			
Bocholt	22	406 o2	ooooo	o146o	36oo2	oo9oo	6o7o8			
Gütersloh	70	320 o6	8oooo	2oo22	367o8	864--	615o4	88o15		
Salzuflen	96	325 o5	8oooo	96o22	363o7	665--	649o8	86o2o		
Bückeburg	67	330 o5	827o4	4oo22	37oo7	854--	6o8o6	88616		
Iserlohn	258	419 o4	818o3	2oo22	367o6	864--	6o7o8			
Essen-Mülheim	120	410 o4	o12o5	1oo1o	36oo6	oo9oo	6o7o6			
Roetgen	463	503 o2	o2oo7	75o2o	351o5	oo9oo	647o2			
Bonn	62	512 o2	ooooo	5oo11	368o4	oo9oo	6o8o3			
Alt-Astenberg *	780	427 o1	o15o8	o3424	42oo1	oo9oo	649o9			
Braunlage *	607	452 o2	324o6	964o2	62oo2	36ooo	61911			
Feuerschiffe		iiiTdTd	Nddff	VVwwW	PPPTT	$N_hC_hh_hC_mC_H$	$1d_ud_u/H_w$	$3RRT_RT_R$	6/app	
F-Schiff S 2	o	001 o5	o2213	97o2o	35oo6	oo9oo	12241		6-3oo	
" " Elbe 1	o	005 o4	o2713	97o2o	345o4	oo9oo	127--		6-oo5	
" " P11	o	004 o5	o2714	97o2o	354o5	oo9oo	12722		6-2o4	
" " Fehmarnbelt	o	006 o3	o272o	96o2o	3ooo4	oo9oo	12721		6-811	

heute 6 Uhr MGZ

iiiTdTd	Nddff	VVwwW	PPPTT	$N_hC_hh_hC_mC_H$	6_0x_0pp	$7RRT_RT_R$	$8N_sC_sh_sh_s$	$8N_sC_sh_sh_s$	
020 o4	83oo8	o61oo	32oo4	86o--	6o6o1	7ooo4	88oo1		See 1
029 o3	729o9	o71o1	322o3	761--	615o1	7ooo7			
131 o3	o2514	131oo	341o4	oo9oo	6o6oo	7ooo4			
113 o3	o23o9	o91oo	347o4	oo9oo	618o5	7ooo4			See 2
203 o3	o24o5	15o22	348o4	oo9oo	615o2	7ooo4			
122 o2	o25o6	o61oo	346o2	oo9oo	6o5o6	7ooo2			
033 o4	9271o	5472	312o4	9-o--	615o1	7ooo4			
034 o4	82912	o5o22	331o4	862--	617oo	797o3			
045 o4	8261o	o81o2	322o5	863--	612o3	7ooo4			
156 o4	82614	15o22	327o5	862--	615oo	7ooo4	88oo4		
147 o4	827o9	14o22	34oo5	862--	6o2o2	7ooo3	88oo1		
204 o3	1oooo	o711o	354o3	oo9o1	625o5	7ooo3			
316 o4	827o3	4oo32	355o6	854--	617o5	7ooo6			
224 o5	725o8	3o1o2	351o7	754--	6o7o3	7ooo7	87612		
338 o4	829o5	35o22	359o7	864--	6o2o3	7ooo6			
244 o5	827o9	15o22	341o6	862--	617o2	7ooo4	88oo5		
253 o5	8291o	2oo2o	337o6	862--	614o2	7ooo5			
348 o4	8291o	4oo32	35oo7	764--	6o2o1	7ooo7	81oo6		
444 o3	827o2	2oo22	358o4	862--	617o4	7ooo4			
406 51	ooooo	-2464	35o51	oo9oo	637o8	7ooo52			
320 o5	827o1	24o22	359o7	864--	6o4oo	7ooo6	88o13		
325 o4	829o5	1oo22	355o7	865--	615o2	7ooo7	88o2o		
330 o4	827o5	2oo12	36oo7	864--	619o1	7ooo7	88o15		
419 o4	8ooooo	o7o22	359o4	863--	617o3	7ooo4	88oo8		
410 o3	oo9o5	oo46o	351o3	oo9oo	6o7o7	7ooo3			
503 oo	o2oo5	75o2o	358o1	oo9oo	61oo1	7ooo1			
512 o1	o12o2	-5464	36oo1	oo9oo	617o8	7ooo1			
427 o3	127o2	82o3o	415o3	oo94o	656oo	791o1			
452 o1	13oo5	984oo	608o2	16oo5	652oo	7ooo0			
iiiTdTd	Nddff	VVwwW	PPPTT	$N_hC_hh_hC_mC_H$	$1d_ud_u/H_w$	$3RRT_RT_R$	6/app		
001 o5	o231o	97o2o	341o6	oo9oo	1232o	3oo5o	6-6o7		
005 o4	127o9	97o2o	334o5	oo9oo	1221	3ooo1	6-8o3		
004 o5	o2213	97o2o	339o5	oo9oo	12221	3ooo1	6-8o3		
006 o3	92718	o1454	3o5o3	9-o--	1272o	3ooo2	6-4o7		

Deutsche Schiffsmeldungen (Schlüssel: YQL$_0$L$_0$L$_0$L$_0$ L$_0$L$_0$L$_0$GG Nddff VVwwW PPPTT $N_hC_hh_hC_mC_H$)

Karburg	23597	o45oo	82713	97o32	251o7		Bremerhaven	237o4	172o7	62737	98--8	9o8o4		Brake	2o611	o8417	83111	98o22	245o7
Minerva	2o375	o92oo	o16o9	98o2o	19116		Tide	2o585	oo311	728o9	98o22	398o9		Bremerhaven	837o2	17217	82511	98168	831o8
Meersburg	2o633	2o7oo	82837	97868	o21o3		Wilh. Kaisen	23579	o5111	327o5	9800-	3o1o7		Franz Schau	2o633	21218	43213	97268	832o2
Straßburg	23651	o75oo	33237	98o12	o39o4		Meersburg	2o63o	2o711	82824	97868	186o2		Thüringen	23587	o3718	42613	98o21	293o8
Main	2o636	133oo	72624	98o11	o4oo6		Zaus	2o498	o2412	4o9o9	971o1	356 1o		Oldenburg	2o634	21817	628o9	98o22	235oo
Auguste Kampf	2o633	218oo	32724	97278	o28o2		Marienburg	23564	o6o13	123o9	97o1o	32oo8		Gotland	2o634	21318	63214	99o18	232o1
Tannenberg	2o632	219oo	82824	97899	oo5o3		Ernst Flohr	23644	o8211	82244	95696	o21o6		Strasburg	2o681	12o18	83237	97o28	968oo
Marienberg	23586	o43oo	42309	9815o	249o7		A. v. Humboldt	23692	14511	82724	98268	931o5		Gotland	2o633	21321	436o7	99o11	455o6
Grlachel	23590	o47oo	828o5	98o31	281o6		Aachen	23667	1o517	62744	96o37	oo9o5		Aachen	23659	o9523	7313o	97o37	o81o6
Ernst Flohr	23652	o7905	72437	98o18	o71o4		Ernst Flohr	23642	o2217	42937	98o18	133o3		Kassel	2o634	21723	oo9o2	98ooo	245o2
Weser	2o636	244o6	82737	96o28	o9o51		N. Marburg	23565	o5817	527o9	97o11	31oo7		Essen	2o669	o9723	829o2	97o22	276o8
Prahe	2o605	o57o7	828 3o	98o22	178o8		Tide	2o59o	o1817	82813	98o22	291o5		Albert Pust	23665	o9823	72644	95747	o76o2
A. v. Humboldt	23682	145o7	72724	98268	935o4		Antares	23643	o7117	62737	98o32	135o4		Ernst Flohr	23634	o6o23	72924	98158	2o1o8
München	23562	o43o7	623o9	97o21	342--		A. v. Humboldt	23692	14517	82913	94797	9o5o1		Tide	2o597	o3223	82418	936o1	292o8
Berlin	2o632	215o7	82930	96868	111o1		Wilh. Kaisen	23569	o5617	127o5	964oo	311o7		Brake	2o615	1o223	831o5	98o22	271o7

*Luftdruckwerte auf Stationshöhe reduziert

Alle Zeitangaben in mittlerer Greenwicher Zeit (MGZ)

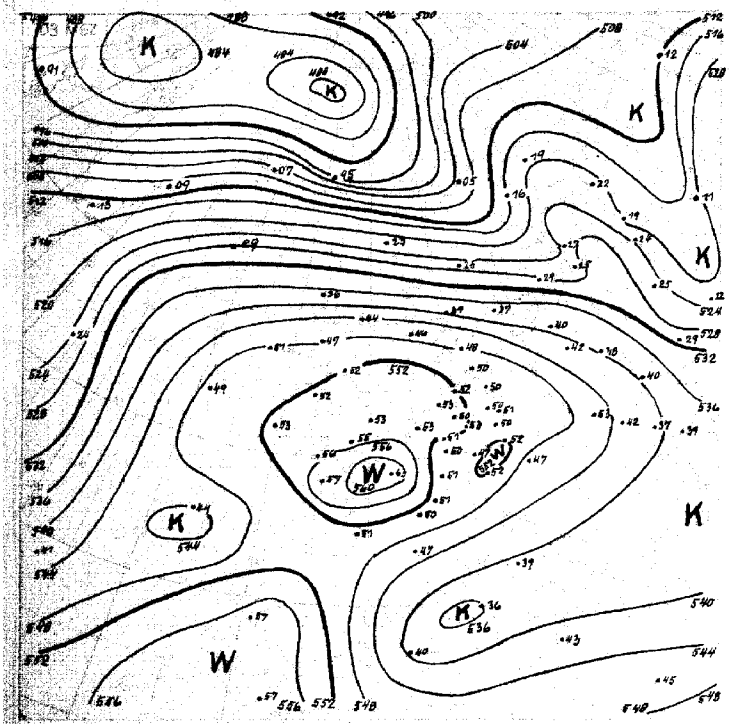

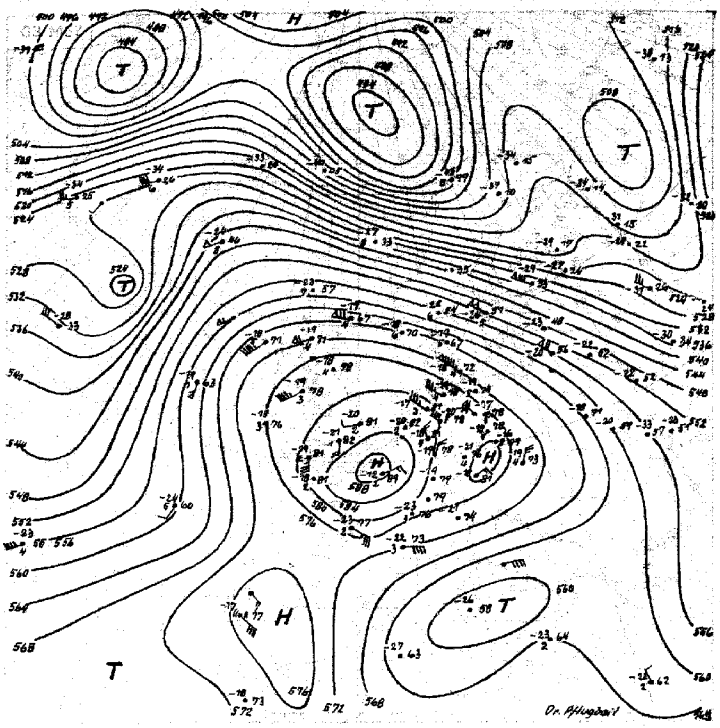

Relative Topographie
4-14.8. Dreiecksmittel

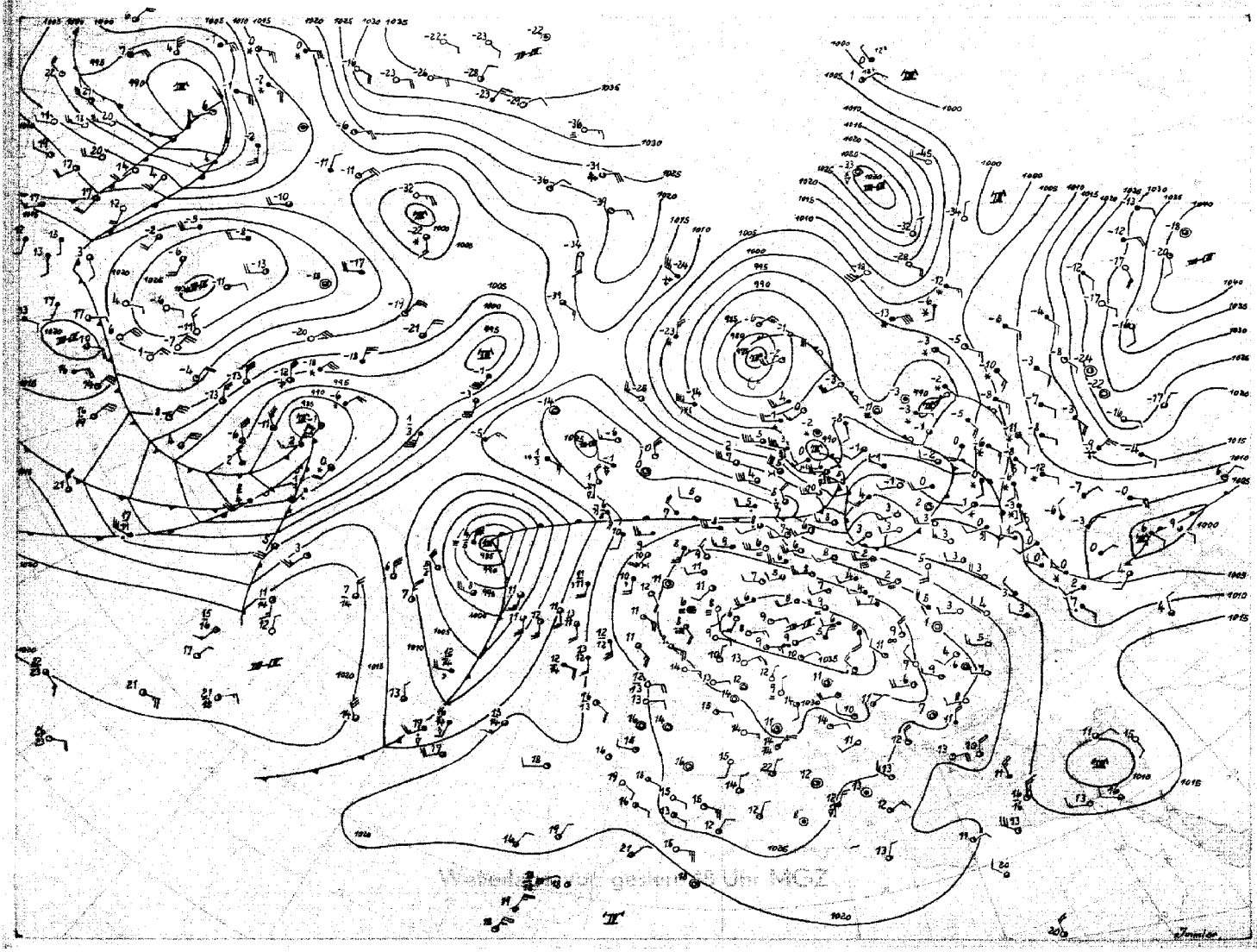

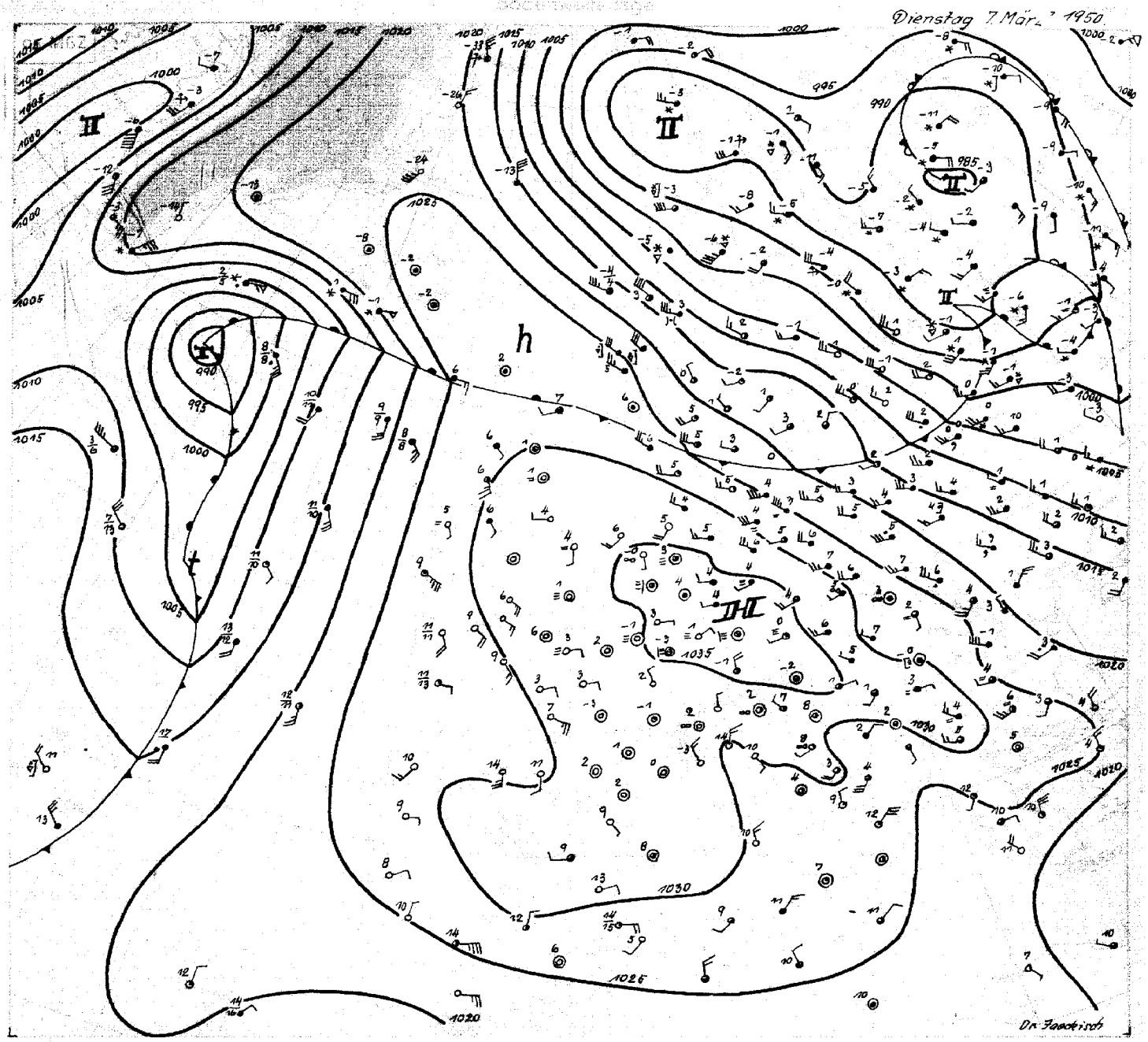

Dienstag, 7. März 1950

Das bis in große Höhen reichende Hochdruckgebiet über Mittel- und Westeuropa hat seine Ostverlagerung nicht fortgesetzt, sondern blieb gegen gestern in seiner Lage und Intensität fast unverändert. Somit wurde der Wetterablauf über Nordwestdeutschland in den letzten 24 Stunden nur durch die im täglichen Gang veränderlichen Strahlungsverhältnisse bestimmt. Innerhalb der Warmluft, die das Hochdruckgebiet einnimmt, lockerte sich die ausgedehnte Nebeldecke gestern nachmittag auf und bei kräftiger Einstrahlung stiegen die Temperaturen im Binnenland auf 11 bis 12°C an. Dabei kam es in den unteren 500 bis 1000 m bis zur Hochdruckinversion zu Konvektion mit Quellungen, so daß durch die Feuchteanreicherung und bei weiterer Zufuhr maritimer Luft von der Nordsee die Ausstrahlung an der Untergrenze der durch weiteres Absinken verschärfter Inversion (siehe Aufstieg von Hannover), im Gegensatz zur vorausgegangenen Nacht (mit weniger scharfer Inversion), zur Ausbildung einer Hochnebeldecke führte. Nur im Rheinland, das an der Südwestseite des Hochs in etwas trocknerer Luft lag, blieb es meist klar, so daß dort leichter Bodenfrost auftreten konnte.

In der weiteren Umgebung des Hochs sind inzwischen stärkere Druckänderungen erfolgt. Das Nordmeertief hat sich im Westteil um 30 mb aufgefüllt und heute früh erstreckt sich ein kräftiger Hochdruckkeil bis zum Nordausgang der Dänemarkstraße, er schwenkt langsam ostwärts. Das mittelatlantische Tief ist nordwärts gewandert und verstärkt durch seinen kräftigen Vorderseitenwarmluftstrom den Hochkeil auch in der Höhe. Bei Fortdauer dieses Entwicklung würde der Schwerpunkt des hohen Druckes sich allmählich nordwärts verlagern und damit kühlere Luft von Norden zu uns gelangen können.

Dr. Jaeckisch

Nr. 668

Freie Atmosphäre
Temperatur, Feuchte, Wind

Dienstag den 7. März 1950

hh: Höhe in Dm PP: Druck (Zehner-mb) TT: Lufttemperatur (°C) TdTd: Taupunkttemperatur (°C) dd: Windrichtung (36teilig) ff: Windgeschwindigkeit (Knoten)

122 Jever 5m

	6.3.50. 14W	6.3.50. 20W	7.3.50. 02W	7.3.50. 08W
Zeit	6.3.50. 14W	6.3.50. 20W	7.3.50. 02W	7.3.50. 08W
Druck (NN)	1036.4 mb	1036.1 mb	1035.3 mb	1033.9 mb
Bodendruck	1036 "	1036 "	1035 "	1033 "
0°-Grenze	3300 m	2900 m	2200 m	3300 m

Isobarenflächen — Höhe, Temperatur, Feuchte, Wind

PP	hh	TT	TdTd	dd	ff	hh	TT	TdTd	dd	ff	hh	TT	TdTd	dd	ff	hh	TT	TdTd	dd	ff
Boden mm		11	6	27	26		5	3	27	06		1	3	27	07		4	4	26	07
1000	29.8	8	4			29.0	7	6			28.3	9	4			27.4	6	5		
950	72	7	1	29	22	72	8	1	30	16	70	10	2	30	16	70	9	2	30	15
900	116	6	2	32	17	116	7	-3	31	18	115	-10	3	31	18	114	9	-2	30	15
850	163	4	-7	32	16	166	4	-5	32	19	162	-10	-9	31	18	161	7	-7	30	15
800	213	7	-6	32	16	213	7	-12	32	17	213	8	-14	30	16	211	7	-9	29	19
700	322	1	-11	33	18	321	-2	-22	33	18	321	1	-23	30	15	319	0	-21	28	23
600	444	-8	-27	33	23	441	-11	-27	33	22	443	-10	-32	30	22	440	-8	-27	31	31
500	583	-18	-30	32	27	579	-18	-36	31	28	581	-17	-38	31	35	580	-17	-35	33	30
400	746	-29	-41	31	27	741	-32	-48	33	33	744	-27	-47	30	27	743	-31	-46	32	29
300	944	-48	·	33	33	938	-49	·	32	30	945	-43	·	31	34	943	-46	·	31	36
200	1201	-66	·	33	36	1193	-66	·	32	31	1206	-63	·	32	33	1199	-66	·	32	34
100	1635	-56	·	39	12						1640	-57	·	31	24	1631	-56	·	34	22

Markante Punkte — Druck in ganzen mb

	hh	TT	TdTd	dd	ff	hh	TT	TdTd	dd	ff	hh	TT	TdTd	dd	ff	hh	TT	TdTd	dd	ff
	873	10	1	·	·	009	4	6	·	·	990	4	4	·	·	941	10	2	·	·
	826	7	-5	·	·	934	7	4	·	·	941	11	1	·	·	809	7	-9	·	·
	650	-57	·	33	39	835	9	1	·	·	876	9	-7	·	·	650	-4	-24	25	29
	492	-67	·	·	·	834	7	-9	·	·	834	10	-12	·	·	396	-32	·	·	·
	450	-56	·	32	40	390	7	-52	·	·	589	-12	-33	·	·	370	-32	·	·	·
	430	-58	·	32	16	569	-13	-30	·	·	522	-14	-36	·	·	390	-67	·	·	·
	425	-58	·	·	·	249	-58	·	·	·	367	-50	-49	·	·	481	-67	·	·	·
	396	-56	·	·	·	230	-61	·	·	·	192	-65	·	·	·	444	-57	·	·	·
	192	-58	·	·	·						182	-65	·	·	·	080	-56	·	37	22
	090	-56	·	37	12						150	-58	·	37	24					
											100	-57	·	37	24					

Tropopause (m)	12300 m	- m	12200 m	12200 m
Relative Topographie 300/500	359 Dm	359 Dm	364 Dm	363 Dm
500/700	267 Dm	258 Dm	260 Dm	260 Dm
700/1000	292 Dm	292 Dm	293 Dm	292 Dm
300/1000	553 Dm	550 Dm	553 Dm	552 Dm

419 Iserlohn 258m

	6.3.50. 14W	6.3.50. 20W	7.3.50. 02W	7.3.50. 08W
Zeit	6.3.50. 14W	6.3.50. 20W	7.3.50. 02W	7.3.50. 08W
Druck (NN)	1036.0 mb	1037.7 mb	1036.8 mb	1036.1 mb
Bodendruck	1006 "	1006 "	1005 "	1004 "
0°-Grenze	3400 m	3300 m	3300 m	3300 m

Isobarenflächen — Höhe, Temperatur, Feuchte, Wind

PP	hh	TT	TdTd	dd	ff	hh	TT	TdTd	dd	ff	hh	TT	TdTd	dd	ff	hh	TT	TdTd	dd	ff
Boden mm		9	5	00	00		7	4	11	02		5	4	00	00		4	4	18	02
1000	30.9	9	5	24	02	30.1	7	4	11	03	29.6	4	4	00	00	29.1	4	4	18	03
950	73	6	4	25	03	72	4	4	08	08	71	4	3	00	00	71	6	3	22	03
900	117	6	2	28	07	116	11	-1	04	10	116	10	0	17	02	116	12	-1	22	03
850	164	8	-1	24	10	164	10	-9	03	08	162	9	-9	08	05	162	11	-8	19	08
800	214	6	-6	01	12	214	8	-13	04	06	213	7	-7	07	07	214	8	-8	23	03
700	323	2	-11	01	-14	322	1	-19	05	10	321	0	-14	04	07	322	1	-16	25	06
600	445	-7	-21	34	17	444	-8	-27	36	17	443	-10	-24	34	16	444	-15	-26	36	27
500	583	-14	-32	35	18	582	-16	-37	35	19	581	-16	-33	35	16	583	-19	-35	35	25
400	746	-31	-43	36	15	746	-38	-46	35	19	743	-31	-43	33	22	745	-33	-45	32	33
300	945	-45	·	02	23	944	-47	·	36	20	941	-48	·	36	20	943	-48	·	32	35
200	1206	-64	·	01	29	1200	-66	·	35	27	1197	-66	·	36	21	1200	-65	·	35	19
100	(1649)	·	·	36	10	(1633)	·	·	·	·	1623	-62	·	34	12	1632	-67	·	35	19

Markante Punkte — Druck in ganzen mb

	hh	TT	TdTd	dd	ff	hh	TT	TdTd	dd	ff	hh	TT	TdTd	dd	ff	hh	TT	TdTd	dd	ff
	920	3	7	·	·	838	3	3			945	2	2	·	·	970	3	3	·	·
	882	8	2	·	·	895	12	3			906	10	0	·	·	911	13	1	·	·
	830	8	-3	·	·	861	10	8			846	8	-6	·	·	870	11	-14	·	·
	784	-64	·	·	·	830	10	-14			539	-15	-29	·	·	777	-7	-19	·	·
	465	-59	·	·	·	750	4	-16	05	06	522	-15	-29	·	·	478	-65	·	·	·
	430	-52	·	36	10	736	3	-19	·	·	447	-24	-38	·	·	450	-59	·	34	26
						714	2	-18	·	·	430	-26	-38	·	·	430	-58	·	33	28
						650	-4	-23	04	19	284	-52	·	·	·	419	-56	·	34	20
						617	-14	-26	·	·	190	-68	·	·	·	090	-57	·	35	30
						228	-62	·	·	·	176	-68	·	·	·	044	-57	·	·	·
						198	-67	·	·	·	157	-68	·	·	·					
						183	-66	·	·	·	090	-62	·	33	18					
						164	-60	·	·	·	065	-61	·	·	·					
						142	-58	·	·	·										
						110	-59	·	36	12										

Tropopause (m)	12600 m	12200 m	12300 m	12400 m
Relative Topographie 300/500	362 Dm	361 Dm	360 Dm	367 Dm
500/700	261 Dm	261 Dm	260 Dm	260 Dm
700/1000	292 Dm	292 Dm	294 Dm	293 Dm
300/1000	553 Dm	553 Dm	554 Dm	553 Dm

034 Schleswig-La. 20m

	6.3.50 14W	6.3.50. 20W	7.3.50. 02W	7.3.50. 08
Zeit	6.3.50 14W	6.3.50. 20W	7.3.50. 02W	7.3.50. 08
Druck (NN)	1033.2 mb	1033.5 mb	1032.6 mb	1031.9 mb
Bodendruck	1027 "	1031 "	1030 "	1029 "
0°-Grenze	3000 m	3200 m	3100 m	3100 m

Isobarenflächen — Höhe, Temperatur, Feuchte, Wind

PP	hh	TT	TdTd	dd	ff	hh	TT	TdTd	dd	ff	hh	TT	TdTd	dd	ff	hh	TT	TdTd	dd	ff
Boden mm		11	7	29	18		4	3	25	03		4	2	29	10		5	5	29	11
1000	27.4	8	4	29	25	26.8	7	4	30	23	26.3	8	4	30	23	25.9	4	3	30	27
950	69	5	-1	30	30	69	8	-3	30	26	69	8	2	30	28	68	7	-1	30	27
900	114	7	-3	30	32	114	7	-5	31	30	113	9	-1	31	30	112	7	-6	31	29
850	161	7	-5	31	30	161	9	-4	31	32	160	11	-3	31	30	159	9	-7	31	28
800	210	5	-8	31	29	211	9	-7	31	32	211	8	-5	31	30	209	6	-10	31	29
700	318	-1	-17	32	30	319	-1	-13	33	35	319	0	-14	31	34	317	-1	-19	31	36
600	438	-11	-26	31	34	439	-10	-22	33	32	440	-11	-23	31	30	439	-16	-27	31	39
500	577	-19	-33	32	29	577	-19	-31	31	35	578	-19	-32	32	47	575	-19	-34	31	35
400	739	-37	-44	32	42	739	-33	-43	31	47	740	-32	-43	31	50	736	-33	-46	32	40
300	936	-48	·	33	45	935	-47	·	32	46	936	-46	·	31	43	933	-47	·	31	47
200	1192	-64	·	33	40	1195	-66	·	32	47	1196	-66	·	32	47	1197	-65	·	32	49
100	(1623)	·	·	·	·	1616	-66	·	32	16	1616	-60	·	31	26	1623	-56	·	33	30

Markante Punkte — Druck in ganzen mb

	hh	TT	TdTd	dd	ff	hh	TT	TdTd	dd	ff	hh	TT	TdTd	dd	ff	hh	TT	TdTd	dd	ff
	862	-72	-26	·	·	894	4	4	·	·	912	4	3	·	·	1010	3	3	·	·
	850	-53	-28	27	37	890	8	3	·	·	1009	7	4	·	·	960	7	-1	·	·
	458	-29	-43	·	·	945	7	1	·	·	983	9	4	·	·	867	-10	-6	·	·
	409	-29	-43	·	·	879	10	3	·	·	919	8	-1	·	·	379	-37	-50	·	·
	380	-35	-48	·	·	882	9	4	·	·	891	10	-1	·	·	481	-69	·	·	·
	368	-36	-48	·	·	780	5	-8	·	·	863	11	-2	·	·	466	-61	·	·	·
	450	-57	·	26	47	764	5	-8	·	·	840	9	-4	·	·	450	-58	·	33	32
	397	-66	·	·	·	522	-17	28	·	·	468	-23	-35	·	·	410	-56	·	32	29
	450	-58	·	28	26	520	-17	-29	·	·	460	-23	·	·	·	080	-56	·	31	28
	428	-69	·	27	24	442	-28	·	·	·	456	-59	·	·	·	070	-55	·	·	·
	410	-59	·	·	·	436	-28	·	·	·	075	-60	·	·	·	065	-54	·	·	·
						360	-59	·	·	·										
						370	-67	·	·	·										
						090	-60	·	·	·										
						070	-65	·	·	·										

Tropopause (m)	12300 m	12300 m	11900 m	12300 m
Relative Topographie 300/500	359 Dm	358 Dm	360 Dm	358 Dm
500/700	259 Dm	258 Dm	259 Dm	258 Dm
700/1000	290 Dm	292 Dm	283 Dm	291 Dm
300/1000	549 Dm	550 Dm	552 Dm	549 Dm

338 Hannover-La. 51m

	6.3.50 14W	6.3.50. 20W	7.3.50 02W	7.3.50. 08
Zeit	6.3.50 14W	6.3.50. 20W	7.3.50 02W	7.3.50. 08
Druck (NN)	1036.9 mb	1036.2 mb	1034.9 mb	1034.9 mb
Bodendruck	1030 "	1030 "	1028 "	1030 "
0°-Grenze	3000 m	3100 m	3000 m	3300 m

Isobarenflächen — Höhe, Temperatur, Feuchte, Wind

PP	hh	TT	TdTd	dd	ff	hh	TT	TdTd	dd	ff	hh	TT	TdTd	dd	ff	hh	TT	TdTd	dd	ff
Boden mm		10	7	26	04		8	7	28	04		7	5	27	03		7	4	27	06
1000	28.4	7	2	27	12	28.4	7	7	29	10	26.2	5	4	27	10	26.3	5	3	27	12
950	71	3	·	30	15	71	3	6	32	11	70	4	3	30	12	70	6	4	30	12
900	114	4	-	32	15	116	8	8	33	12	114	10	0	33	17	115	9	7	32	14
850	163	7	-3	34	13	163	7	-3	34	13	162	10	-1	34	17	162	9	-4	31	17
800	213	6	-	36	16	213	6	-7	35	14	212	8	-6	34	15	212	8	-8	31	19
700	318	-1	-	36	18	320	-7	-13	36	22	320	-1	-7	33	22	320	1	-16	30	19
600	440	-8	·	34	29	441	-11	-22	35	24	440	-12	-23	33	19	441	-11	-25	32	27
500	578	-18	·	34	27	579	-19	-29	34	23	578	-20	-31	32	30	578	-19	-33	33	22
400	741	-31	·	34	37	744	-32	-43	33	31	739	-32	-43	33	26	740	-31	-44	32	26
300	938	-47	·	36	28	939	-46	·	35	31	936	-48	·	33	29	·	·	·	·	·
200	1196	-66	·	36	36	1196	-68	·	35	36	1194	-67	·	35	32	·	·	·	·	·
100	1620	-58	·	33	-19	1623	-67	·	36	-15	1618	-63	·	32	21	·	·	·	·	·

Markante Punkte — Druck in ganzen mb

	hh	TT	TdTd	dd	ff	hh	TT	TdTd	dd	ff	hh	TT	TdTd	dd	ff	hh	TT	TdTd	dd	ff
	933	2	·	·	·	926	9	5	·	·	954	3	3			956	2	2	·	·
	856	7	·	·	·	895	9	3	·	·	926	10	5	·	·	925	11	4	·	·
	683	7	·	·	·	795	5	7	·	·	844	10	-1	·	·	864	9	-2	·	·
	470	-61	·	35	24	777	5	-7	·	·	588	-12	-24	·	·	849	9	-6	·	·
	450	-58	·	34	19	550	-13	-24	34	23	561	-13	-24	·	·					
	410	-58	·	33	-19	476	-68	·	·	·	489	-68	·	·	·					
						430	-60	·	32	15	472	-68	·	·	·					
						090	-67	·	01	12	086	-63	·	·	·					
						084	-67	·	·	·										

Tropopause (m)	12000 m	10900 m	12300 m	- m
Relative Topographie 300/500	360 Dm	359 Dm	358 Dm	- Dm
500/700	260 Dm	259 Dm	258 Dm	258 Dm
700/1000	290 Dm	291 Dm	292 Dm	292 Dm
300/1000	550 Dm	550 Dm	550 Dm	550 Dm

Flugzeug

Isobarenflächen — Höhe, Temperatur, Feuchte, Wind

PP	hh	TT	TdTd	hh	TT	TdTd
Zeit						
Druck (NN)						
Bodendruck						
0°-Grenze						
Boden in m						
1000						
950						
900						
850						
800						
750						
700						
650						
600						
550						
500						
450						
400						
350						
300						
Tropopause (m)		m			m	
Relative Topographie 300/500		Dm			Dm	
500/700		Dm			Dm	
00/1000		Dm			Dm	
00/1000		Dm			Dm	

Klartext:

Höhenwinde

dd: Windrichtung (36teilig) ff: Windgeschwindigkeit (Knoten)

Ort	Roetgen	Roetgen	Roetgen	Funkenbrück																												
Zeit	6.3.50	6.3.18	7.3.03	7.3.08																												
Höhe (m)	dd	ff	dd	ff	dd	ff	dd	ff	dd	ff	dd	ff	dd	ff	dd	ff	dd	ff	dd	ff	dd	ff	dd	ff	dd	ff	dd	ff	dd	ff	dd	ff
Boden	10	10	14	10	12	06	23	06																								
300	·	·	·	·	·	·	26	08																								
500	12	08	08	12	25	06	30	08																								
900	04	10	06	-10	37	04	40	10																								
1200	04	12	06	07	17	03	29	10																								
1500	08	02	05	04	13	06	28	12																								
1800	10	06	08	06	12	12	29	09																								
2100	08	08	11	04	12	08	30	10																								
2400	06	08			16	08	31	12																								
2700	06	06			14	14	30	16																								
3000	35	08			13	06	28	21																								
3600	32	08			01	08	28	19																								
4200	34	16					29	19																								
4800	33	18																														
5400	36	16																														
6000	01	22																														
6600	35	18																														
7200	04	10																														
7800	04	12																														
8400	08	16																														
9000	06	14																														
9900	06	24																														
10800																																
12000																																
13500																																
15000																																

Täglicher Wetterbericht

Herausgegeben vom Meteorologischen Amt für Nordwestdeutschland
Zentralamt für die Britische Zone
Hamburg 4, Bernhard-Nochtstr. 76

Jahrgang 75 Nr. 67a March 7 — Bezugspreis je Monat 10.- DM einschl. Postzustellgebühr — **Mittwoch** den **8. März** 1950

gestern 12 Uhr MGZ

Landstationen	Höhe (NN)	iiiTdTd	Nddff	VVwwW	PPPTT	$N_hC_hC_mC_H$	6_{0x}app	$8N_sC_hS_hS_h$	$8N_sC_hS_hS_h$	
List/Sylt	16	02005	o281o	25022	31507	oo9oo	67908			See 1
Husum	13	02906	82913	12284	31606	861--	67908			
Cuxhaven	2	131 06	22614	2o1oo	33608	oo908	60804			
Norderney	13	113 06	5241o	o9054	34207	oo942	6o7o2			See 3
Emden	6	20306	22712	21034	34o1o	115o1	6o7o7			
Jever	5	122 07	62713	15022	33711	66500	6o7o7			
Flensburg	41	033o7	72710	2oo24	30408	762--	6o711			
Schleswig-La.	20	034o7	92512	o1474	31607	9-o -	6o9o6			
Kiel	8	045o7	82613	1oo14	31307	863---	6491o			
Lübeck	13	156 06	82420	o6o22	31707	867--	67910	88004		
Hamburg-Fu.	14	147o7	72713	2oo22	3221o	564oo	6o714	87o15	85o1o	
Lathen	8	204o7	12402	15o24	34612	oo9o1	61909			
Bramsche	86	316o7	11803	25o12	34311	15500	6o71o			
Bremen	3	224 05	72708	24o52	3411o	754--	67909	87615		
Hannover-La.	51	338 06	72903	25o22	33908	855---	6o711			
Lüneburg	28	244o1	72907	25o12	33108	754--	64911			
Dannenberg	50	253 05	72909	18o22	32708	763--	6491o			
Braunschweig	82	348 05	8271o	3oo22	34707	854--	6o703			
Göttingen	151	444 04	81605	2o1o2	35o06	862--	67911			
Bocholt	22	406 07	o1602	051o4	34409	oo9oo	6o706			
Gütersloh	70	320 05	42305	24o12	353o9	454oo	60808	84618		
Salzuflen	96	325 06	32304	13o12	34108	36500	61909	83o2o		
Bückeburg	67	330 06	27604	16o12	34511	26400	68915	82o18		
Iserlohn	258	419 07	o3602	17o24	34411	oo9oo	6o709			
Essen-Mülheim	120	410 06	81602	o7284	34606	864--	60807	88163		
Roetgen	463	503 03	03204	82o2o	32614	oo9oo	6o711			
Bonn	62	512 07	o1202	1oo2o	35211	oo9oo	67909			
Alt-Astenberg *	780	427 03	12903	83o2o	41512	oo9o1	6o2oo			
Braunlage *	607	452 04	11801	81o12	6o214	oo9o1	67909			
Feuerschiffe		iiiTdTd	Nddff	VVwwW	PPPTT	$N_hC_hC_mC_H$	$1d_wd_w/H_w$	3RRT$_6$T$_5$	6/app	
F-Schiff S2	o	001 06	31308	96o3o	33307	oo968	12330		6-862	
" " Elbe 1	o	005 04	02509	96o2o	33705	oo9oo	125-1		6-181	
" " P11	o	004 05	32713	97o2o	33806	oo9o5	12721		6-262	
" " Fehmarnbelt	o	006 03	92715	o1455	29984	9-o--	12721		6-907	

gestern 18 Uhr MGZ

iiiTdTd	Nddff	VVwwW	PPPTT	$N_hC_hC_mC_H$	6_{0x}app	7RRT$_6$T$_6$	$8N_sC_hS_hS_h$	$8N_sC_hS_hS_h$	
020o4	o29o9	o81o2	29oo5	oo9oo	6o6o5	7ooo7			See 1
029o4	529o5	1oo22	288o5	oo9o2	6o91o	7ooo8			
131o4	o2513	121o1	3o7o6	oo9oo	6o713	7ooo8			
113o5	127o9	o91oo	31506	oo9o1	6o611	7ooo8			See 1
203o6	13oo8	15o1o	312o8	oo9o1	6o711	7ooo11			
122o4	o27o7	11o22	312o7	oo9oo	6o611	7ooo12			
033o4	42705	15o11	278o6	oo9o9	6o609	7ooo9			
034o4	82714	o81o4	289o6	863--	6o7o6	7ooo8			
045o5	72605	1o1o2	282o6	763--	61608	7ooo9			
156o6	62712	25o22	28oo8	oo9o6	6o714	7ooo11			
147o6	72811	13o22	297o8	oo9o8	6o711	7ooo12			
204o7	332o2	15o1o	315o9	oo942	62613	7ooo14			
316o7	4oooo	15o2o	355 1o	oo9o2	61716	7ooo12			
224o7	128o3	o6122	31oo9	oo9o1	60816	7ooo12			
338o7	22704	3oo11	3o1o9	oo9o2	6o714	7ooo12			
244o6	42705	3oo12	295o8	256o2	6o512	7ooo13			
253o7	72706	15o32	29oo9	oo9o6	61614	7ooo12			
348o6	2oooo	2oo22	3o6o8	oo9o2	6o7o8	7ooo11			
444o6	1oooo	15o2o	311o8	oo944	67508	7ooo12			
406o8	o27o1	o6 1oo	313o9	oo9oo	6o611	7ooo12			
320o6	332o2	14o1o	316o7	oo9o3	6o7o7	7ooo12	82186		
325o7	3oooo	25o11	3o91o	oo9o3	61616	7ooo13			
330o6	3oooo	o7161	31508	oo9o2	61616	7ooo12			
419o7	2oooo	o6 1oo	319o9	oo9o1	61606	7ooo14			
410o6	oooo0	1oo2o	314 1o	oo9oo	6o612	7ooo13			
503o6	oooo0	15o2o	31307	oo9oo	61802	7ooo16			
512o8	oooo0	1oo2o	32o2o	oo9oo	61607	7ooo16			
427o4	12908	8oo3o	391 1o	15500	65611	7ooo14			
452o1	12806	98o1o	57909	oo902	61615	7ooo14			
iiiTdTd	Nddff	VVwwW	PPPTT	$N_hC_hC_mC_H$	$1d_wd_w/H_w$	3RRT$_6$T$_5$	6/app		
001o6	62209	96o22	3o6o6	oo968	12236	3ooo1	6-821		
005o5	02709	96o2o	3o1o6	oo9o6	127-1	3ooo1	6-818		
004o5	82511	96o31	31206	oo9o5	12531	3ooo2	6-809		
006o4	52818	95424	261o5	oo969	12821	39705	6-809		

heute 0 Uhr MGZ

Landstationen	Höhe (NN)	iiiTdTd	Nddff	VVwwW	PPPTT	$N_hC_hC_mC_H$	6_{0x}app	$8N_sC_hS_hS_h$	$8N_sC_hS_hS_h$	
List/Sylt	16	02003	03105	091oo	28oo4	oo9oo	6o7o6			
Husum	13	02903	93106	o1474	27603	9-o--	60804			
Cuxhaven	2	131o4	o2612	o446o	28804	oo9oo	6o811			
Norderney	13	113o4	o2511	25o2o	29504	oo9oo	60809			
Emden	6	203o3	9371o	-5474	29803	9-o---	61608			
Jever	5	122o2	o2706	o8 1oo	294o2	oo9oo	6o7o2			
Flensburg	41	033o3	o29o4	1o284	26404	oo9oo	6o808			
Schleswig-La.	20	034o4	92908	-6454	27404	9-o---	6o708			
Kiel	8	045o4	82705	o4444	27605	863---	6o703			
Lübeck	13	156o4	82708	15o22	27705	862---	6o2oo			
Hamburg-Fu.	14	147o5	83oo9	o4462	28005	861---	6o7o4	88oo2		
Lathen	8	204o2	ooooo	-5460	3o7o2	oo9oo	61909			
Bramsche	86	316o1	ooooo	-5464	3o4o2	oo9oo	6o3o2			
Bremen	3	224o5	o2706	o8 1oo	29506	oo9oo	60809			
Hannover-La.	51	338o4	92803	-8451	29104	9-o---	6o708			
Lüneburg	28	244o4	82906	2oo22	28306	864---	60802			
Dannenberg	50	253o6	83110	15o32	28306	855---	61401			
Braunschweig	82	348o5	o2505	o7 1oo	29506	oo9oo	6o705			
Göttingen	151	444o2	8oooo	o9284	3o9o2	863---	60802			
Bocholt	22	406oo	96ooo	-6454	31606	9-o---	6o701			
Gütersloh	70	320o3	8oooo	93424	31203	861---	6o905	88o11		
Salzuflen	96	325o2	9oooo	o2474	3o7o3	9-o---	60802			
Bückeburg	67	330o6	82702	o51o1	3o6o6	864---	61907	88o12		
Iserlohn	258	419o3	32301	-2474	32103	9-o---	6o703			
Essen-Mülheim	120	410o5	ooooo	-1464	31105	oo9oo	60802			
Roetgen	463	503o3	o1804	3o6o2o	32603	oo9oo	64906			
Bonn	62	512o4	ooooo	o8 1oo	32104	oo9oo	6o3oo			
Alt-Astenberg *	780	427o4	2320*	o1466	37704	25 1oo	6o707	82602		
Braunlage *	607	452o1	13306	97o1o	36204	oo948	6-709			
Feuerschiffe		iiiTdTd	Nddff	VVwwW	PPPTT	$N_hC_hC_mC_H$	$1d_wd_w/H_w$	3RRT$_6$T$_5$	6/app	
F-Schiff S2	o	001o5	o2308	95o2o	28265	oo9oo	12330		6-711	
" " Elbe 1	o	005o4	o2709	95o24	27905	oo9oo	127--		6-812	
" " P11	o	004o5	o2711	96ooo	29265	oo9oo	12731		6-808	
" " Fehmarnbelt	o	006o3	92913	91455	25503	9-o---	129-o		6-764	

heute 6 Uhr MGZ

iiiTdTd	Nddff	VVwwW	PPPTT	$N_hC_hC_mC_H$	6_{0x}app	7RRT$_6$T$_6$	$8N_sC_hS_hS_h$	$8N_sC_hS_hS_h$	
020o2	92604	-5454	246o2	9-o---	6o8o6	7ooo1			
029o2	92704	-5454	242o2	9-o---	61824	7ooo2			
131o3	o2306	o4464	26oo3	oo9oo	6172o	7ooo3			
113o3	o2209	o446o	26oo4	oo9oo	6182o	7ooo4			See 1
203o3	o251o	-2474	263o3	9-o---	61720	792o2			
122o1	92305	o2454	263o1	o-9---	6082o	7oo51			
033o2	92705	-1474	242o2	o-o---	60621	7ooo2			
034o2	92512	-5454	246o2	9-o---	6172o	7ooo2			
045o2	92609	o2474	244o3	9-o---	61619	7ooo2			
156o3	92708	-2474	245o3	9-o---	61718	7ooo3			
147o4	92710	-4454	254o4	9-o---	6o72o	7ooo4			
204o2	92702	-4474	277o2	9-o---	61717	797o1			
316o1	9ooo0	-5444	279o2	9-o---	61714	797o2			
224o2	92505	-4430	267o2	9-o---	61922	7ooo2			
338o4	92902	-5474	269o4	9-o---	6o713	7ooo4			
244o4	92506	o2454	255o5	9-o---	6o715	7ooo5			
253o4	8328	1oo22	255o4	862---	61614	7ooo4			
348o6	92505	-2452	271o6	9-o---	6o715	7ooo6			
444o4	8ooo0	o81o2	284o4	863---	61712	7ooo1			
406o1	91803	-1454	284o1	9-o---	61711	797oo			
320o3	9oooo	-2474	258o3	9-o---	61718	7ooo2	89-oo		
325o5	9ooo0	-2454	282o5	9-o---	61713	7ooo2			
330o3	o18o5	-2444	279o3	oo9oo	61917	797o2			
419o3	923o2	-2454	293o3	9-o---	61717	791o3			
410o2	91807	-1454	291o2	9-o---	6o708	7ooo1			
503oo	o1604	4oo2o	3o1o1	oo9oo	6*704	7ooo1			
512o4	9ooo0	o1454	3ooo4	9-o---	61814	7ooo2			
427o1	o3610	83o2o	25205	oo9po	65713	7ooo1			
452o2	13313	2oo2o	53703	16208	61613	7ooo3			
iiiTdTd	Nddff	VVwwW	PPPTT	$N_hC_hC_mC_H$	$1d_wd_w/H_w$	3RRT$_6$T$_5$	6/app		
001o6	o2905	96o2o	25oo6	oo9oo	12236	3oo51	6-815		
005o4	o2305	96o24	255o4	oo9oo	123-o	3ooo1	6-812		
004o4	o2707	96o26	26oo5	oo9oo	12720	3ooo1	6-818		
006o1	93o13	o1454	227o2	9-o---	13o-o	3o251	6-807		

7. März 1950 — Deutsche Schiffsmeldungen (Schlüssel: YQL$_a$L$_a$L$_o$ L$_o$L$_o$L$_o$GG Nddff VVwwW PPPTT $N_hC_hC_mC_H$)

Hammenberg	3o632	219oo	313o9	97o11	24oo1		Hüringen	33613	o42o8	6o4o5	98o21	28oo7		Oldenburg	3o634	21817	81224	94626	99707
Grossehel	33631	o5400	73124	97031	23204		Geckler	33564	o2411	25oo5	9611o	31808		Fremerhaven	33703	17217	81318	96268	97551
Glückauf	33633	21ooo	2o405	98o2o	25401		A. Fust	33663	o8411	73252	95867	17951		Janssen	33644	o7617	8323o	94108	24600
Herzberg	3o630	2o7oo	8o609	98o22	25oo1		A. v. Humboldt	33692	14511	82937	97268	99o59		Fide	3o609	o8517	823o5	98o22	248o9
Hans	3o4o6	o95oo	o15o2	98ooo	2o415		Ernst Flohr	33616	o4211	736o9	98o12	29906		Hachen	33638	o6o17	82624	97o38	268o3
Strassburg	33688	134oo	82637	96888	95951		Ubbens	33559	o6111	o27o2	93464	321o5		Ntersen	336o5	o3417	2o4o5	98o2o	3o1o5
Astersen	33624	o51o6	82718	98o22	261o7		Fide	3o6o5	o3611	824o9	98o22	28615		Ubbers	33569	o5717	227o5	93464	3o8o6
Weser	3o616	24406	8o934	95737	163o1		Janssen	33565	o8511	62937	96268	18652		Rhein	3o488	o4718	o15o5	97ooo	3o812
Ruhe	3o612	118o7	8o9o9	98o22	253o6		Gotland	3o633	21311	8145o	96606	138o5	5732--		Essen	3o626	o7o23	82o15	97258	24008
Hanssen	33654	o84o7	82944	94268	11852								oo74o		Schau	3o637	23023	41818	98o11	o4906
A. Flohr	33626	o49o5	62918	98258	2643		Meerburg	3o63o	2o711	81o44	96626	151o5			Ruhe	3o632	19323	82213	96806	12008
Hansa	33651	o8407	73140	97637	157o5		Flohr	336o5	o4417	236o9	99o1o	3ooo5			Berlin	33631	19723	81224	97022	1o2o8
A. v. Humboldt	33692	14507	92737	97268	97o53		Geckler	33572	o1117	ooo2o5	9711o	29o1o			Ostpreussen	3o628	18923	81624	96258	1o808
Hansa	3o633	21307	91226	97822	21203		A. v. Humboldt	33692	14517	82638	97268	o1oo2			Fide	3o614	1o423	82305	95258	212o8
Berlin	3o632	21507	81424	98622	19702		Gotland	3o633	21318	81437	96216	o85o7	873--		Fremerhaven	33703	17223	6o4o9	98o18	o71o8

*Luftdruckwert auf Stationshöhe reduziert

Alle Zeitangaben in mittlerer Greenwicher Zeit (MGZ)

Höhenwetterlage von heute früh

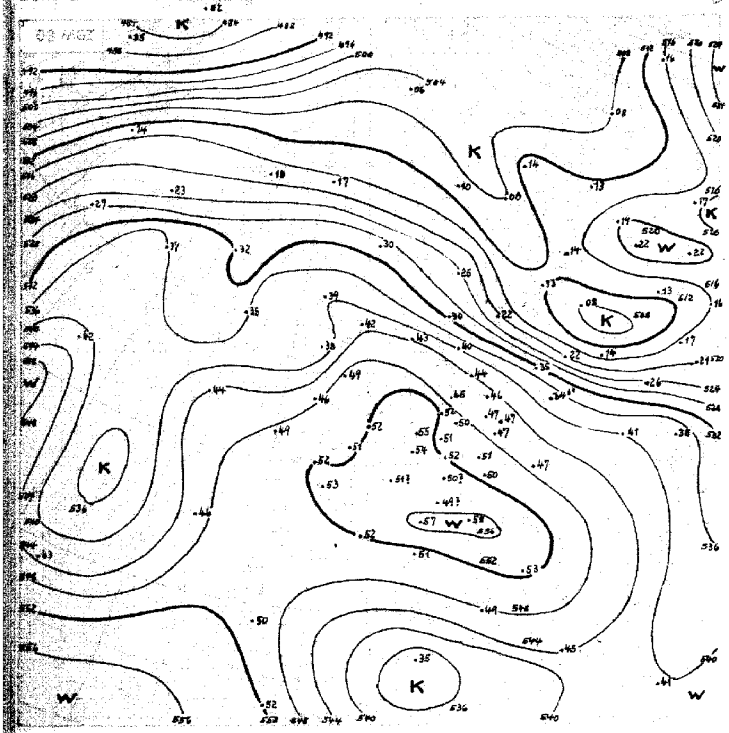

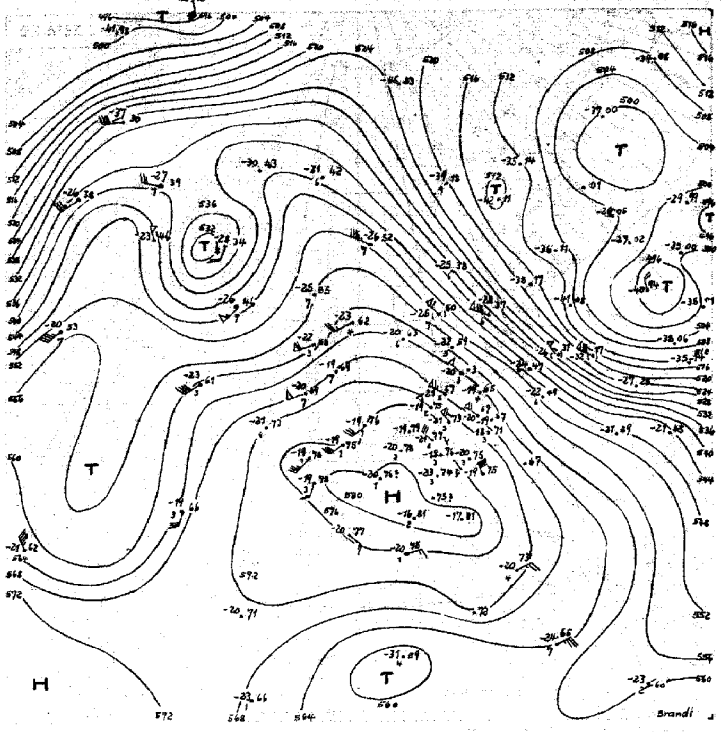

Relative Topographie
1.-10.3.

5 52

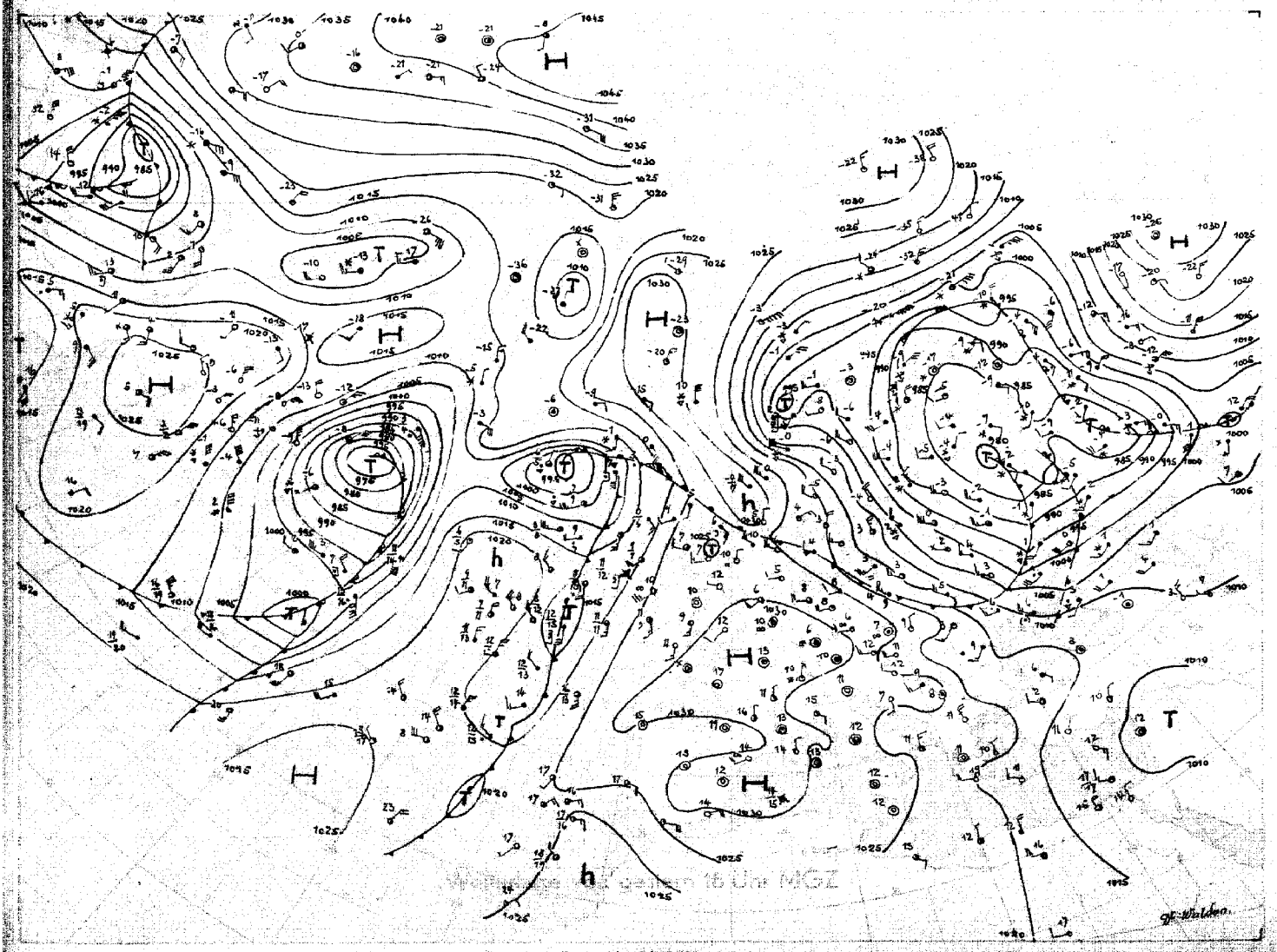

Wetterlage am Samstag 16 Uhr MGZ

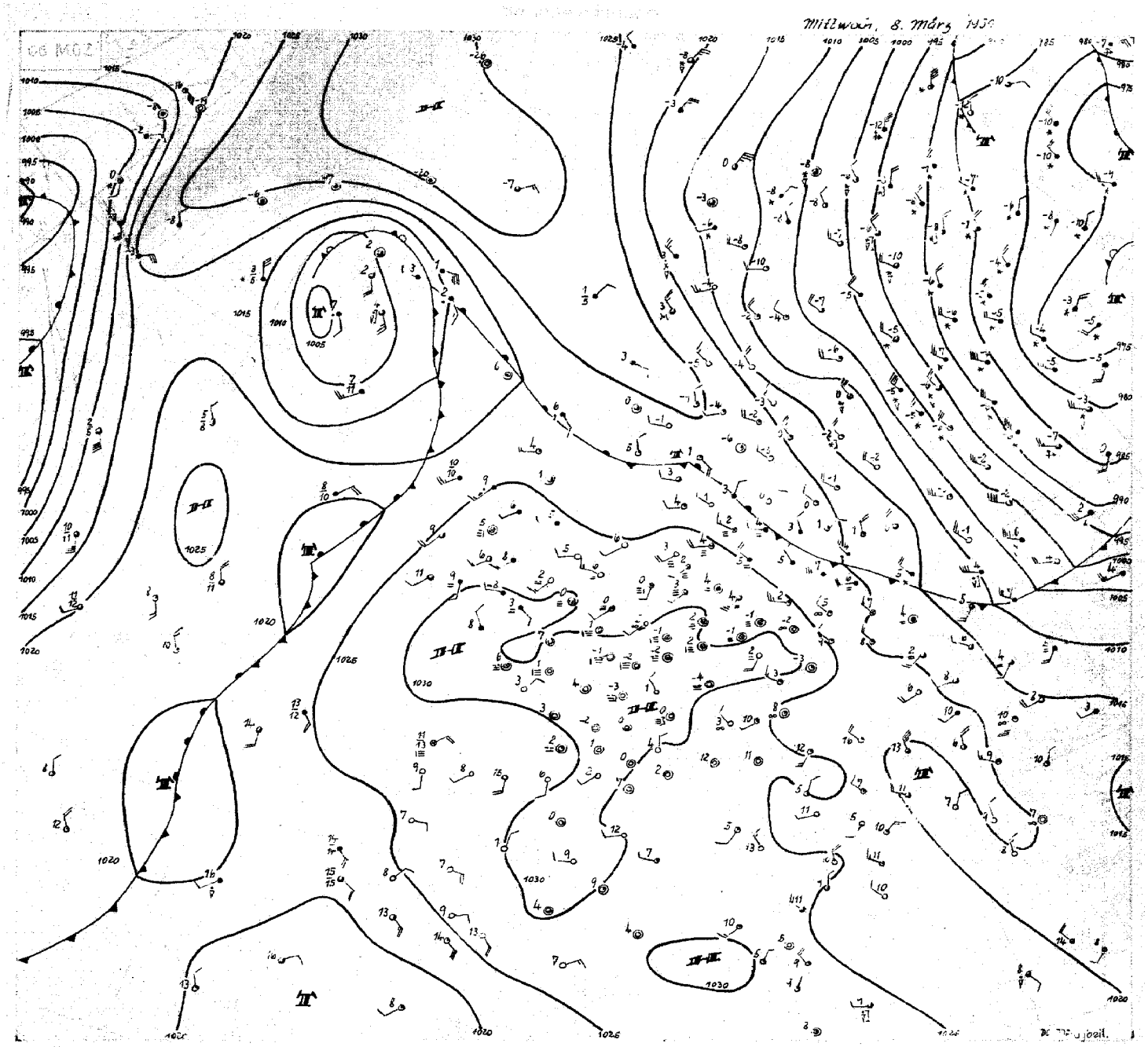

Mittwoch 8. März 1950

Der Höhepunkt in der Entwicklung des mittel- und westeuropäischen Hochdruckgebietes ist seit gestern überschritten, und zugleich ist die zugehörige troposphärische Warmluftinsel nun deutlicher von ihrem Ursprungsgebiet abgeschnürt. Auf der Südseite des Hochs ist nämlich Kaltluft aus dem mittleren Mittelmeer nach Nordafrika und Spanien vorgedrungen. Aber auch an der Westflanke des Hochs ist, noch auf der Vorderseite der ostatlantischen Frontalzone, ein troposphärischer Kaltluftschwall, gestern westlich der Biskaya gelegen, bis zu den Hebriden gelangt. Ihm folgt jetzt allerdings wieder etwas wärmere Luft südwestlich von Irland, und der Schwerpunkt des westeuropäischen Hochs hat die Tendenz sich nach Westen zu verlagern.

Nordwestdeutschland stand noch völlig unter dem Einfluss des Hochdruckgebietes, und bei hohen Werten der rel. Topographie erreichten auch die Maxima der Bodentemperaturen gestern ungewöhnliche Beträge. In Hamburg wurde z.B. 12°C gemessen, im Rheinland kam es gestern teilweise sogar zu 16 und 17°C, während andererseits bei klarer Nacht vereinzelt noch -1°C in der Hütte zu verzeichnen war. Heute früh herrscht verbreitet Nebel, der sich nur zögernd auflöst.

Das Haupttief an der ostatlantischen Frontalzone ist südlich von Island liegengeblieben und füllt sich rasch auf. Dieses hängt damit zusammen, dass der erwähnte, bei den Hebriden angelangte Kaltluftschwall, auf der Vorderseite der Frontalzone befindlich, die frontalen Temperaturgegensätze merklich abschwächt. Dementsprechend werden auch nur schwache Störungen von Island aus nach Südskandinavien und weiter ostsüdostwärts ziehen.

Eine neue kräftige Frontalzone über dem Westatlantik zeigt schon verschiedene, nicht sehr weit voneinander entfernte Tiefzentren und begünstigt damit hier eine meridionale Zirkulation.

Dr. Pflugbeil

Nr. 679

Freie Atmosphäre
Temperatur, Feuchte, Wind

Mittwoch den 8. März 1950

hh: Höhe in Dm PP: Druck (Zehner-mb) TT: Lufttemperatur (°C) TdTd: Taupunkttemperatur (°C) dd: Windrichtung (36teilig) ff: Windgeschwindigkeit (Knoten)

122 Jever 5m

	7.3.50. 14h					7.3.50. 20h					8.3.50. 02h					8.3.50. 08h				
Druck (NN)	1033.1 mb					1030.7 mb					1028.7 mb					1026.0 mb				
Bodendruck	1032 "					1030 "					1028 "					1024 "				
Höhenlage	29 00 m					3500 m					3300 m					3000 m				
PP	hh	TT	TdTd	dd	ff	hh	TT	TdTd	dd	ff	hh	TT	TdTd	dd	ff	hh	TT	TdTd	dd	ff
Boden in m		12	8	27	12		3	2	27	03		2	2	27	03		4	3	25	10
1000	29.0	9	7	-	-	24.4	8	7	-	-	23.0	8	8	-	-	20.9	7	6	-	-
950	69	9	3	29	13	67	8	5	31	18	65	8	3	30	17	62	7	3	27	21
900	114	10	-1	29	13	111	11	-2	32	16	110	9	-4	30	14	107	8	-6	29	22
850	167	8	-6	29	18	169	8	-7	32	15	157	6	-8	30	13	154	5	-12	30	24
800	211	6	-9	29	20	208	6	-11	31	16	206	3	-13	31	15	203	6	-16	30	28
700	319	-1	-16	29	29	317	2	-16	32	32	314	-1	-20	31	33	311	-1	-24	29	39
600	441	-8	-26	31	33	439	-6	-26	32	47	436	-6	-25	32	45	432	-9	-36	29	54
500	580	-17	-35	32	38	578	-14	-36	30	57	575	-19	-36	31	52	570	-20	-44	29	55
400	743	-31	-46	32	37	744	-32	-48	30	45	737	-33	-48	31	51	733	-33	-51	30	60
300	940	-47	-	31	36	938	-47	-	31	46	933	-47	-	30	58	929	-48	-	31	68
200	1195	-63	-	31	39	1197	-63	-	31	43	1194	-59	-	30	51	1185	-61	-	30	57
100	1634	-56	-	31	24	1627	-57	-	33	38	1637	-53	-	32	42	1623	-	-	-	-
Markante Punkte (Druck in ganzen mb)	981	7	6	-	-	910	11	-3	-	-	920	7	-2	-	-	884	4	3	-	-
	930	10	0	-	-	870	4	-13	-	-	756	3	-14	-	-	944	8	6	-	-
	890	10	-2	-	-	738	4	-16	-	-	750	2	-16	31	25	930	7	1	-	-
	650	-3	-21	30	31	231	-59	-	-	-	680	-59	-	-	-	913	8	-2	-	-
	224	-61	-	-	-	174	-66	-	-	-	150	-53	-	32	41	889	8	-9	-	-
	187	-65	-	-	-	150	-60	-	31	37	110	-63	-	32	40	864	7	-11	-	-
	176	-65	-	-	-	130	-67	-	31	33	090	-57	-	31	40	824	7	-13	-	-
	160	-59	-	-	-	094	-57	-	-	-	086	-57	-	-	-	240	-59	-	-	-
	110	-56	-	31	27											414	-61	-	-	-
	094	-55	-	-	-											170	-67	-	31	39
	076	-55	-	-	-											130	-55	-	31	43
																112	-55	-	-	-
Tropopause (m)	12200 m					12900 m					11500 m					11400 m				
Relative Topographie 300/500	360 Dm					359 Dm					358 Dm					359 Dm				
500/700	261 Dm					262 Dm					261 Dm					259 Dm				
700/1000	292 Dm					292 Dm					291 Dm					291 Dm				
300/1000	553 Dm					554 Dm					552 Dm					550 Dm				

419 Iserlohn 258m

	7.3.50 14h					7.3.50. 20h					8.3.50. 02h					8.3.50. 08h				
Druck (NN)	1032.8 mb					1032.4 mb					1029.7 mb					1028.4 mb				
Bodendruck	1031 "					1000 "					999 "					994 "				
Höhenlage	3200 m					3400 m					3400 m					3500 m				
PP	hh	TT	TdTd	dd	ff	hh	TT	TdTd	dd	ff	hh	TT	TdTd	dd	ff	hh	TT	TdTd	dd	ff
Boden in m		13	7	00	00		7	6	00	00		4	4	00	00		4	4	23	02
1000	27.2	13	7	23	04	26.0	7	6	-	-	25.2	-	-	-	-	22.6	-	-	-	-
950	70	12	6	22	06	68	9	4	29	04	67	6	3	28	46	66	8	2	24	04
900	115	12	0	24	10	113	11	-7	29	08	111	6	-3	32	46	109	8	-2	29	46
850	163	11	4	27	15	160	9	-5	29	18	158	5	-9	33	20	156	9	-5	30	19
800	213	7	-7	26	18	210	7	-7	30	18	207	7	-11	32	20	206	8	-9	30	25
700	322	0	-15	27	19	319	1	-14	33	19	316	2	-17	33	23	315	2	-16	30	30
600	444	-8	-24	31	22	441	-9	-	34	27	438	-8	-27	33	28	438	-8	-	30	27
500	583	-19	-34	36	23	579	-19	-33	34	25	577	-21	-37	31	31	576	-20	-	29	37
400	745	-32	-45	34	23	740	-34	-47	31	27	740	-33	-48	32	39	738	-32	-	30	40
300	942	-47	-	32	32	936	-48	-	32	37	934	-49	-	31	43	934	-49	-	31	53
200	1204	-53	-	32	26	1193	-53	-	32	27	1190	-46	-	31	30	1192	-53	-	31	47
100	(1140)	-	-	-	-	1124	-57	-	33	24	1126	-57	-	34	26	1147	-54	-	33	33
Markante Punkte (Druck in ganzen mb)	970	11	5	-	-	967	8	6			976	6	4	-	-	860	10	-4	-	-
	940	12	4	-	-	930	11	0			936	5	1	-	-	780	8	-9	-	-
	936	12	4	-	-	826	8	-6			874	6	-6	-	-	650	-2	-19	30	30
	249	-61	-	-	-	771	7	-8			746	7	-11	-	-	462	-24	-	-	-
	195	-63	-	-	-	181	-67	-			760	6	-14	33	20	442	-26	-	-	-
	170	-61	-	33	19	160	-63	-			450	-27	-43	31	36	360	-41	-	31	45
	150	-58	-	33	22	150	-62	-			228	-63	-	-	-	250	-56	-	31	54
	130	-56	-	33	22	139	-59	-			190	-62	-	-	-	230	-59	-	-	-
						115	-57	-			174	-62	-	-	-	170	-59	-	33	32
						090	-58	-			150	-57	-	33	64	130	-55	-	31	34
						080	-59	-			110	-57	-	34	21	120	-54	-	-	-
						077	-60	-			090	-61	-	33	22	080	-56	-	31	25
											077	-61	-	-	-					
Tropopause (m)	12100 m					12500 m					11900 m					11900 m				
Relative Topographie 300/500	359 Dm					356 Dm					358 Dm					358 Dm				
500/700	261 Dm					260 Dm					261 Dm					261 Dm				
700/1000	294 Dm					293 Dm					290 Dm					293 Dm				
300/1000	555 Dm					553 Dm					551 Dm					554 Dm				

034 Schleswig-La. 20m

	7.3.50 14h					7.3.50 20h					8.3.50. 02h					8.3.50. 08h				
Druck (NN)	1029.8 mb					1027.6 mb					1027.2 mb					1023.0 mb				
Bodendruck	1028 "					1025 "					1025 "					1021 "				
Höhenlage	2800 m					2800 m					2000 m					2400 m				
PP	hh	TT	TdTd	dd	ff	hh	TT	TdTd	dd	ff	hh	TT	TdTd	dd	ff	hh	TT	TdTd	dd	ff
Boden in m		7	7	27	14		6	6	29	12		3	3	28	06		2	2	25	08
1000	24.2	6	5	29	27	22.2	7	3	31	27	21.7	4	3	32	20	16.5	2	2	29	14
950	67	8	-3	30	27	64	9	-1	31	27	64	5	0	32	21	60	7	-4	29	15
900	111	8	-6	31	29	109	9	-5	32	27	108	6	-2	32	24	105	-	-8	29	15
850	158	7	-12	31	27	161	7	-8	33	29	154	4	-6	32	24	151	4	-13	29	17
800	208	5	-18	30	29	206	4	-10	33	29	203	0	-10	32	25	200	2	-16	29	22
700	316	-2	-28	31	33	319	-2	-17	32	32	309	-4	-15	31	37	307	-4	-21	30	36
600	435	-10	-46	31	40	434	-8	-24	31	54	429	-10	-19	32	57	427	-11	-27	30	53
500	573	-19	-48	31	54	573	-19	-34	31	55	567	-21	-29	31	65	564	-21	-36	30	62
400	736	-33	-49	32	61	734	-33	-47	30	62	728	-34	-41	32	67	723	-33	-57	30	60
300	931	-51	-	31	50	930	-49	-	31	57	933	-50	-	31	59	921	-48	-	31	64
200	1186	-64	-	31	40	1186	-66	-	32	58	1179	-64	-	31	36	1179	-61	-	30	55
100	1619	-58	-	31	45	1619	-59	-	-	-	1611	-59	-	-	-	-	-	-	31	47
Markante Punkte (Druck in ganzen mb)	1004	5	5	-	-	990	4	4			1000	3	3	-	-	980	6	-7	-	-
	983	9	-1	-	-	938	10	-3	-	-	926	6	1	-	-	850	-7	-24	30	58
	860	8	-11	-	-	907	10	-6	-	-	890	7	-3	-	-	650	-17	-32	-	-
	747	1	-17	-	-	654	-4	-20	-	-	440	-66	-	-	-	350	-41	-	-	-
	743	1	-19	-	-	622	-8	-23	-	-	470	-62	-	31	55	250	-57	-	-	-
	650	-7	-22	31	37	247	-64	-	-	-	150	-58	-	31	53	205	-61	-	-	-
	290	-53	-	-	-	240	-64	-	-	-	140	-57	-	-	-	180	-59	-	-	-
	244	-55	-	-	-	195	-67	-	-	-	130	-58	-	31	51					
	216	-64	-	-	-	178	-67	-	-	-	110	-59	-	-	-					
	160	-58	-	-	-	150	-58	-	31	42	090	-59	-	-	-					
	150	-58	-	32	37	144	-57	-	-	-	080	-60	-	-	-					
	110	-59	-	31	41	114	-59	-	-	-	075	-60	-	-	-					
	76	-60	-	-	-	090	-59	-	-	-										
						080	-60	-	-	-										
						057	-58	-	-	-										
Tropopause (m)	14800 m					12000 m					12400 m					11700 m				
Relative Topographie 300/500	357 Dm					357 Dm					356 Dm					357 Dm				
500/700	259 Dm					260 Dm					238 Dm					257 Dm				
700/1000	296 Dm					291 Dm					287 Dm					289 Dm				
300/1000	549 Dm					551 Dm					545 Dm					546 Dm				

338 Hannover-La. 51m

	7.3.50. 14h					7.3.50. 20h					8.3.50. 02h					8.3.50. 08h				
Druck (NN)	1026.0 mb					1029.9 mb					1028.6 mb					1025.6 mb				
Bodendruck	1026 "					1023 "					1022 "					1019 "				
Höhenlage	3000 m					3200 m					3000 m					3400 m				
PP	hh	TT	TdTd	dd	ff	hh	TT	TdTd	dd	ff	hh	TT	TdTd	dd	ff	hh	TT	TdTd	dd	ff
Boden in m		11	6	27	06		7	6	27	02		5	4	27	04		5	5	25	02
1000	26.4	9	4	28	09	24.2	8	8	30	16	22.5	-	5	31	20	20.6	6	6	28	13
950	69	8	1	28	10	66	6	4	31	18	65	6	2	31	20	63	6	2	29	19
900	113	10	-1	29	16	111	10	-1	31	18	109	6	-2	32	17	107	4	-3	30	18
850	161	8	-4	29	24	158	7	-6	31	21	156	6	-6	33	15	153	7	-5	31	22
800	210	6	-7	30	27	208	6	-8	31	21	206	4	-9	33	16	203	6	-9	31	27
700	319	-1	-14	30	29	316	0	-14	32	29	313	-1	-18	32	31	311	1	-17	31	37
600	440	-9	-23	32	32	437	-8	-22	33	39	435	-8	-25	33	52	434	-7	-24	31	51
500	579	-19	-32	33	31	575	-20	-32	32	42	573	-21	-36	32	54	572	-19	-35	30	52
400	741	-32	-43	33	33	736	-34	-44	31	41	734	-34	-47	32	58	734	-33	-46	31	49
300	938	-47	-	32	36	931	-49	-	32	51	929	-48	-	32	54	937	-48	-	32	60
200	(1197)	-	-	-	-	1186	-65	-	32	45	1186	-65	-	32	54	1189	-62	-	31	56
100						1645	-54	-	32	34	(1646)	-	-	33	30	1627	-	-	-	-
Markante Punkte (Druck in ganzen mb)	975	7	2	-	-	954	6	5			965	6	6	-	-	833	8	-6	-	-
	922	11	-1	-	-	923	10	2			931	6	-2	-	-	208	-62	-	-	-
	750	3	-11	30	25	886	8	-4			750	1	-13	-	-	170	-61	-	32	43
	550	-13	-27	32	32	865	8	-4			721	1	-16	-	-	150	-58	-	33	36
	212	-62	-	-	-	828	6	-8			674	-3	-19	-	-	130	-58	-	32	42
						732	3	-12			650	-3	-14	32	44	110	-58	-	31	39
						179	-67	-			194	-66	-	-	-					
						168	-67	-			174	-66	-	-	-					
						141	-60	-			150	-60	-	-	-					
						130	-59	-			130	-62	-	31	44					
						088	-59	-			117	-62	-	-	-					
											130	-59	-	37	37					
											113	-67	-	-	-					
Tropopause (m)	- m					12900 m					12000 m					11700 m				
Relative Topographie 300/500	359 Dm					356 Dm					356 Dm					359 Dm				
500/700	260 Dm					260 Dm					260 Dm					261 Dm				
700/1000	292 Dm					297 Dm					290 Dm					291 Dm				
300/1000	552 Dm					551 Dm					550 Dm					552 Dm				

Flugzeug

Zeit						
Druck (NN)						
Bodendruck						
Höhenlage						
PP	hh	TT	TdTd	hh	TT	TdTd
Boden in m						
1000						
950						
900						
850						
800						
750						
700						
650						
600						
550						
500						
450						
400						
350						
300						
Tropopause (m)	m			m		
Relative Topographie 300/500	Dm			Dm		
500/700	Dm			Dm		
00/1000	Dm			Dm		
00/1000	Dm			Dm		

Klarheit:

Höhenwinde

dd: Windrichtung (36 teilig) ff: Windgeschwindigkeit (Knoten)

Ort	Nöttingen		Quakenbrück		Roetgen		Roetgen		Roetgen																							
Zeit	7.3. 14h				7.3. 14h		8.3. 4h		8.3. 4h																							
Höhe (m)	dd	ff	dd	ff	dd	ff	dd	ff	dd	ff	dd	ff	dd	ff	dd	ff	dd	ff	dd	ff	dd	ff	dd	ff	dd	ff	dd	ff	dd	ff	dd	ff
Boden	00	00	29	07	36	04	10	06	26	04																						
300	18	04	29	13	-	-	-	-	-	-																						
600	24	08	28	13	33	06	24	08	27	16																						
900	27	12	28	14	20	08	30	14	30	20																						
1200	28	15	27	12	19	07	30	16	29	18																						
1500	28	22	27	12	26	12	31	16	30	17																						
1800	28	24	27	18	23	08	30	19	30	20																						
2100	30	30	27	21	25	12	31	20	32	16																						
2400	30	26	28	22	25	12	31	19	36	16																						
2700	30	26	29	21	25	10	32	16	34	18																						
3000	30	29	28	24	26	10	32	16	32	16																						
3600	30	38	28	31	30	16	29	18	30	20																						
4200	31	36	28	32	32	18	30	12	29	26																						
4800	32	38	29	22	34	18	28	14	28	26																						
5400	32	36	30	23	36	16	26	16	27	24																						
6000	33	34			01	16	28	24																								
6600	34	32			35	20																										
7200	35	36			33	20																										
7800	35	36			34	22																										
8400	34	38			33	28																										
9000	34	40			32	34																										
9900					31	20																										
10800					31	16																										
12000																																
13500																																
15000																																

Täglicher Wetterbericht

Herausgegeben vom Meteorologischen Amt für Nordwestdeutschland
Zentralamt für die Britische Zone
Hamburg 4, Bernhard-Nochtstr. 76

Jahrgang 75 Nr. 68 a — Bezugspreis je Monat 10.- DM einschl. Postzustellgebühr — Donnerstag den 9. März 1950

gestern 12 Uhr MGZ

Landstationen	Höhe (NN)	iiiTdTd	Nddff	VVwwW	PPPTT	$N_hC_hh_Ch_h$	6_{Ox}app	$8N_sCh_sh_s$	$8N_sCh_sh_s$	
List/Sylt	16	020 o3	92606	-4454	20603	9 o--	60723			
Husum	13	029 o6	92509	o4434	20606	9-o--	60722			
Cuxhaven	2	131 o6	92414	o2434	22406	9-o -	60720			
Norderney	13	113 o6	82517	o6o34	22307	oo907	60820			See 3
Emden	6	203 o8	52513	o6284	22510	55300	61623			
Jever	5	122 o7	92312	o4434	22508	9-o--	60718			
Flensburg	41	033 o6	92705	-8434	19806	9-o -	67927			
Schleswig-La.	20	034 o6	92614	oo474	20306	9-o--	60726			
Kiel	8	045 o3	92508	-5454	20806	9-o--	60722			
Lübeck	13	156 o5	92610	o4434	21306	9-o--	60719			
Hamburg-Fu.	14	147 o6	82610	o4424	22206	861--	60721	88002		
Lathen	8	204 o9	42705	o7104	23412	oo901	60723			
Bramsche	86	316 o7	72509	o6104	24708	752--	60720			
Bremen	3	224 o7	32508	o8104	23110	164o1	60724	81615		
Hannover-La.	51	338 o8	62706	11o22	23311	663--	6-721			
Lüneburg	28	244 o6	82507	25o24	22308	862--	60725			
Dannenberg	50	253 o7	52710	30o32	22009	26302	60724			
Braunschweig	82	348 o7	72914	25o34	23311	55404	60724			
Göttingen	151	444 o6	62209	25o12	24910	55401	61918			
Bocholt	22	406 o7	o2307	o6284	25208	oo900	60717			
Gütersloh	70	320 o7	ooooo	o6284	27507	oo900	60921			
Salzuflen	96	325 o6	52510	o8284	24608	55400	60718			
Bückeburg	67	330 o6	32311	o7o54	24710	36300	60720			
Iserlohn	258	419 o6	o2712	o8o20	24913	oo900	60717			
Essen-Mülheim	120	410 o7	o2109	o8104	25509	oo900	60723			
Roetgen	463	503 o7	o2708	30o20	25614	oo900	60717			
Bonn	62	512 o6	ooo62	10o20	27110	oo900	68916			
Alt-Astenberg *	780	427 o3	12407	82o20	33209	oo902	60708			
Braunlage *	607	452 o3	22207	80o12	51508	11404	61916			
Feuerschiffe		iiiTdTd	Nddff	VVwwW	PPPTT	$N_hC_hh_Ch_h$	$1d_sd_sd_s/H_wH_w$	3RRTsTs	6/app	
F.-Schiff S 2	o	001 o6	42705	96011	23508	oo902	12731	-	6-810	
" " Elbe 1	o	005 o4	82309	94424	21505	865--	123-1	-	6-920	
" " P 11	o	004 o5	82715	94460	21206	oo91-	12721	-	6-822	
" " Fehmarnbelt	o	006 o2	92813	o1454	19803	9-o--	12821	-	6-713	

gestern 18 Uhr MGZ

iiiTdTd	Nddff	VVwwW	PPPTT	$N_hC_hh_Ch_h$	6_{Ox}app	7RRTsTs	$8N_sCh_sh_s$	$8N_sCh_sh_s$	
020 o3	93406	-4454	17703	9-o--	60607	70005			See 0
029 o4	93405	-5454	17205	9-o--	61504	70007			
131 o4	93114	-6454	19004	9-o--	61300	70012			
113 o4	83214	o6102	20205	4622-	60504	70007			
203 o6	82916	o9102	20007	oo927	60605	70011			
122 o5	83o16	10024	19307	oo92-	60510	70012			
033 o5	90000	-2454	17005	9-o--	61504	70006			
034 o5	93305	o6454	17605	9-o--	61501	79707			
045 o6	90000	-2474	17206	9-o--	61611	70006			
156 o6	90905	o1514	17107	9-o--	61617	79707			
147 o5	92913	-5472	17606	9-o--	60514	70008			
204 o6	52705	o7102	20408	oo902	61716	70014			
316 o7	42707	10022	20409	oo902	61609	70013			
224 o5	32710	16050	19110	oo901	60611	70013	83186		
338 o7	82506	o9102	18409	oo91-	60620	70013			
244 o7	82709	o7102	17009	862--	60620	70011			
253 o7	82501	18022	17309	862--	60722	70010			
348 o8	82510	10032	18111	764--	60619	79713			
444 o7	42407	25022	20609	45500	61615	70012			
406 o6	13205	o9050	21911	oo908	60711	70014			
320 o8	22708	o7101	20809	oo901	61612	70013	82187		
325 o8	62907	o6102	19811	oo942	60815	70012			
330 o7	82613	o5022	20011	76302	61714	79713	87008		
419 o6	o2505	10020	22011	oo900	61717	70015			
410 o7	12808	10030	21712	oo901	60616	70014			
503 o4	o2702	30020	23409	oo900	61804	70014			
512 o7	ooooo	12020	23213	oo900	61609	70016			
427 o4	32910	20020	29907	15302	65715	70011			
452 o5	82707	15030	47408	754--	61618	70009			
iiiTdTd	Nddff	VVwwW	PPPTT	$N_hC_hh_Ch_h$	$1d_sd_sd_s/H_wH_w$	3RRTsTs	6/app		
001 o5	83405	94414	22205	8----	13431	30051	6-808		
005 o4	83413	94424	18805	865--	126-1	30002	6-401		
004 o4	83017	96024	19806	oo91-	13031	30001	6-902		
006 oo	80809	95024	17403	855--	108--	30002	6-705		

heute 0 Uhr MGZ

Landstationen	Höhe (NN)	iiiTdTd	Nddff	VVwwW	PPPTT	$N_hC_hh_Ch_h$	6_{Ox}app	$8N_sCh_sh_s$	$8N_sCh_sh_s$	
List/Sylt	16	020 o2	81008	o7104	19002	861--	60206	88002		See 1
Husum	13	029 o3	90905	oo474	18003	9-o--	61002			
Cuxhaven	2	131 o4	93309	oo515	18704	9-o--	64604			
Norderney	13	113 o4	82911	15o22	19904	864--	60701			
Emden	6	203 o4	83014	30502	20006	864--	60803			
Jever	5	122 o4	82910	10515	19205	863--	60706			
Flensburg	41	033 o1	80000	40024	18502	853--	64109			
Schleswig-La.	20	034 o3	90910	o3435	18503	9-o--	60207			
Kiel	8	045 o1	90905	75o25	18703	863--	60308			
Lübeck	13	156 o2	80410	o1445	17803	861--	60204			
Hamburg-Fu.	14	147 o4	92905	-4504	18004	9-o--	60200			
Lathen	8	204 o4	82902	15o22	20606	864--	64905			
Bramsche	86	316 o4	83106	10032	21005	864--	60204			
Bremen	3	224 o4	82904	10502	19405	863--	61906	88006		
Hannover-La.	51	338 o4	82906	15o22	18606	oo92-	60201			
Lüneburg	28	244 o4	92903	o1475	17904	9-o--	60200			
Dannenberg	50	253 o4	83111	o9515	18004	872--	60205			
Braunschweig	82	348 o4	82908	20030	18407	oo92-	60200			
Göttingen	151	444 o4	ooooo	20100	19208	oo900	60805			
Bocholt	22	406 o4	83407	o6100	21705	863--	60702			
Gütersloh	70	320 o4	83012	o4452	20607	863--	64902			
Salzuflen	96	325 o6	83205	95031	19707	864--	60701			
Bückeburg	67	330 o4	82712	o5501	20706	862--	60207	88005		
Iserlohn	258	419 o4	o2705	10020	22006	oo900	61904			
Essen-Mülheim	120	410 o4	92507	o1470	21904	9-o--	60300			
Roetgen	463	503 o3	o2704	15020	23504	oo900	60802			
Bonn	62	512 o3	ooooo	10020	23206	oo900	60300			
Alt-Astenberg *	780	427 o3	32710	95012	28203	36200	60709			
Braunlage *	607	452 o2	62305	95012	45704	25408	60710			
Feuerschiffe		iiiTdTd	Nddff	VVwwW	PPPTT	$N_hC_hh_Ch_h$	$1d_sd_sd_s/H_wH_w$	3RRTsTs	6/app	
F.-Schiff S 2	o	001 o5	82502	96414	21505	9----	12531	-	6-805	
" " Elbe 1	o	005 o4	83105	92474	18304	9----	131--	-	6-806	
" " P 11	o	004 o4	83410	95512	19205	9-o--	134-1	-	6-806	
" " Fehmarnbelt	o	006 o2	61009	97034	18002	655--	110--	-	6-301	

heute 6 Uhr MGZ

iiiTdTd	Nddff	VVwwW	PPPTT	$N_hC_hh_Ch_h$	6_{Ox}app	7RRTsTs	$8N_sCh_sh_s$	$8N_sCh_sh_s$	
020 o1	81209	40022	19402	oo959	60601	70002	86499		See 2
029 o1	81109	25022	18702	864--	61200	79102			
131 o3	90409	o1505	19003	9-o--	61204	79103			
113 o4	83407	o4462	19904	863--	61405	70004			See 2
203 o4	83210	50025	19605	754--	60401	79704			
122 o3	83304	o8105	18504	863--	61604	79704			
033 oo	80905	97022	18702	3557-	60200	79701			
034 o1	80810	10022	18602	863--	60300	79702			
045 oo	70906	80022	19302	756--	61404	79301			
156 o2	80908	15216	18603	863--	61406	70102			
147 o3	90605	o4505	18203	9-o--	61202	79303			
204 o3	82905	15022	20206	764--	61402	70005			
316 o3	82906	20022	20005	864--	60702	70005			
224 o4	82905	12505	18605	472--	61803	79105			
338 o4	83104	12515	18405	863--	61500	79704			
244 o4	93302	o1204	18004	9-o--	61200	79104			
253 o3	81110	13515	19003	872--	61218	79303			
348 o4	83207	10502	18405	6742-	60200	79704			
444 o3	83204	50502	19205	873--	61202	79705			
406 o3	82901	o6102	20804	863 -	60603	70004			
320 o4	82710	11514	20205	863--	61702	79103	88008		
325 o4	82705	12515	19405	863--	61601	79205	88008		
330 o4	82910	14205	19906	563--	61503	79105	88615	85009	
419 o4	92702	o2454	21204	9-o--	61708	70003			
410 o4	82503	o4424	20704	862--	60710	70003			
503 o1	72504	10030	21602	oo906	61513	70002			
512 o4	90000	-9474	21704	9-o--	61707	70003			
427 o1	92909	-5450	26701	9-o--	65705	70001			
452 o1	82405	60502	45302	762--	61200	79702			
iiiTdTd	Nddff	VVwwW	PPPTT	$N_hC_hh_Ch_h$	$1d_sd_sd_s/H_wH_w$	3RRTsTs	6/app		
001 o5	82502	96432	19005	-----	12531	30051	6-812		
005 o3	90505	93434	18204	9----	105--	30000	6-300		
004 o4	90903	93474	20004	9-o--	100-o	39951	6-300		
006 oo	50814	98012	18902	oo94-	108-o	30000	6-308		

8. März 1950 — Deutsche Schiffsmeldungen (Schlüssel: YQLaLaLa LoLoLoGG Nddff VVwwW PPPTT $N_hC_hh_Ch_h$)

Tannenberg	40632	21900	41724	97011	06107		Antares	43581	05206	23602	99020	23805		Bückler	40601	05317	82409	97022	14909		
Bremen	40629	13700	81413	97022	191--		v. Humboldt	43692	14507	53424	98268	15004		Bremerhaven	43703	17217	80224	96868	21902		
Strassburg	43692	14500	50430	97028	09552		Thüringen	43647	07807	53609	98021	25004		Tide	40627	16017	32305	98020	17209		
Minerva	40383	00100	30605	98030	31813		Berlin	40627	17307	82018	97022	11703		Antares	43561	06117	80402	96284	19101		
Main	40498	04000	01802	98000	31012		Oldenburg	40634	21807	81405	96022	08107		Gotland	40633	21318	13605	99010	19907		
Meersburg	40630	20700	91318	97818	07907		Latona	40400	09607	01209	98020	25013							00901	00221	
Grüschel	43660	09300	73240	96868	193--		Flohr	43575	05311	81302	99032	20606		Gotland	40633	21321	13205	99010	21407		
Lückauf	40633	21001	81424	97021	07907		Antares	43571	05711	81202	98022	20907							00901	00215	
Bückler	40583	00801	81509	96111	26008		Dubbers	43599	04411	63509	98031	21904		Kassel	40634	21723	03609	98000	24110		
Kampf	40634	21800	81627	95606	07807		Aachen	43609	04411	70709	98031	22104		Ostpreussen	40610	10723	80402	97211	13508		
Weser	40626	24406	81502	96606	06007		Rhein	40502	00712	00000	96420	29810		Flohr	43552	06523	81802	96102	19805		
Flohr	43584	04805	00602	99000	22904		Wiesbaden	43566	03612	82709	97424	20508		Dubbers	43620	04323	40509	98021	21304		
Hansen	43626	05107	81005	98032	26203		Tide	40622	14212	42302	98011	14108		Schau	40635	24523	53613	97021	26006		
Mahn	43619	04407	40709	98011	24905		Flohr	43562	05917	80202	98118	19005		Tide	40631	18223	90409	97022	24908		
Dubbers	43592	04707	00209	98000	24104		Rust	43617	04117	10809	99040	21305		Prahe	40638	24123	03605	98020	26006		

* Luftdruckwert auf Stationshöhe reduziert

Alle Zeitangaben in mittlerer Greenwicher Zeit (MGZ)

Höhenwetterlage von heute früh.

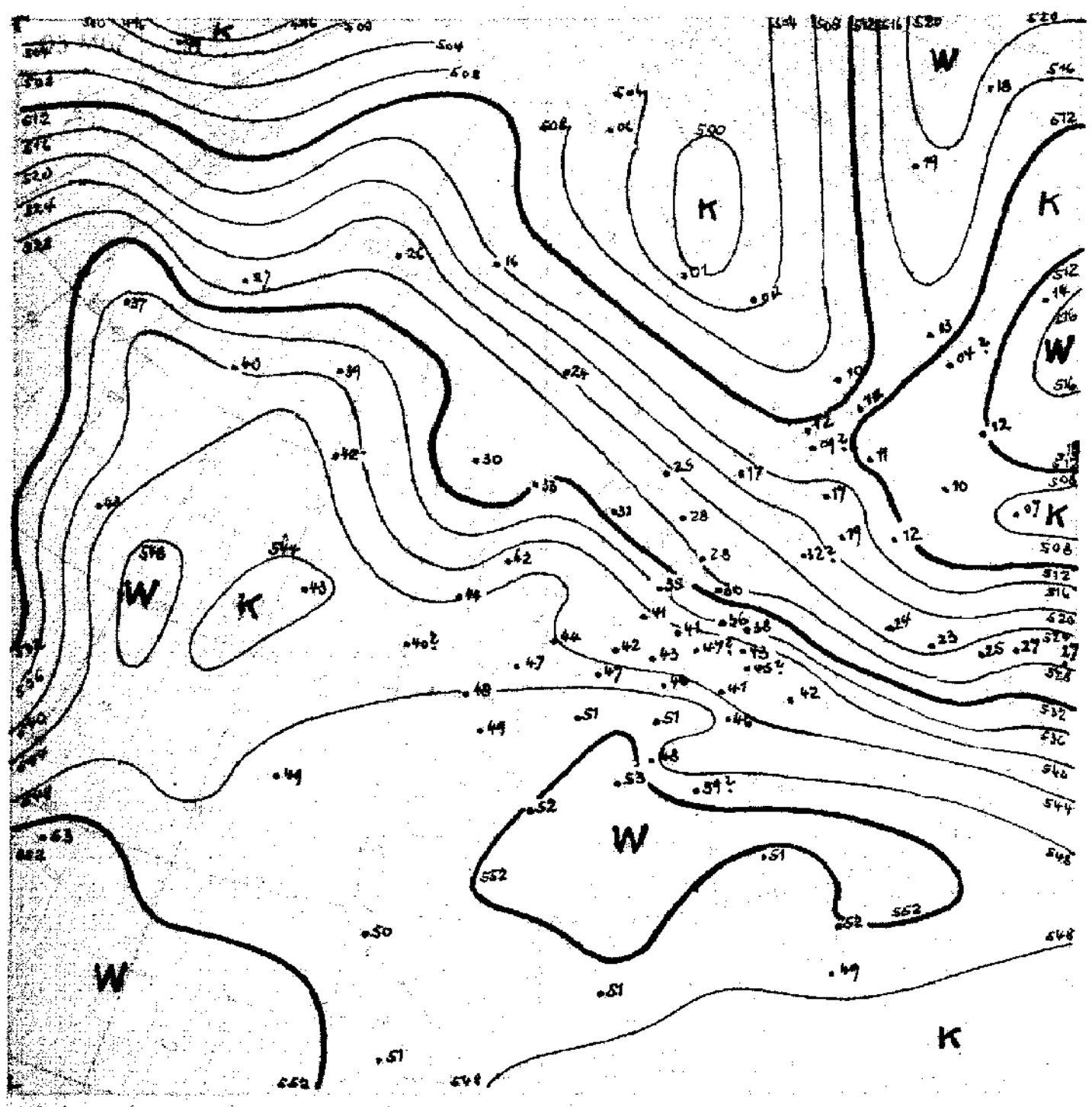

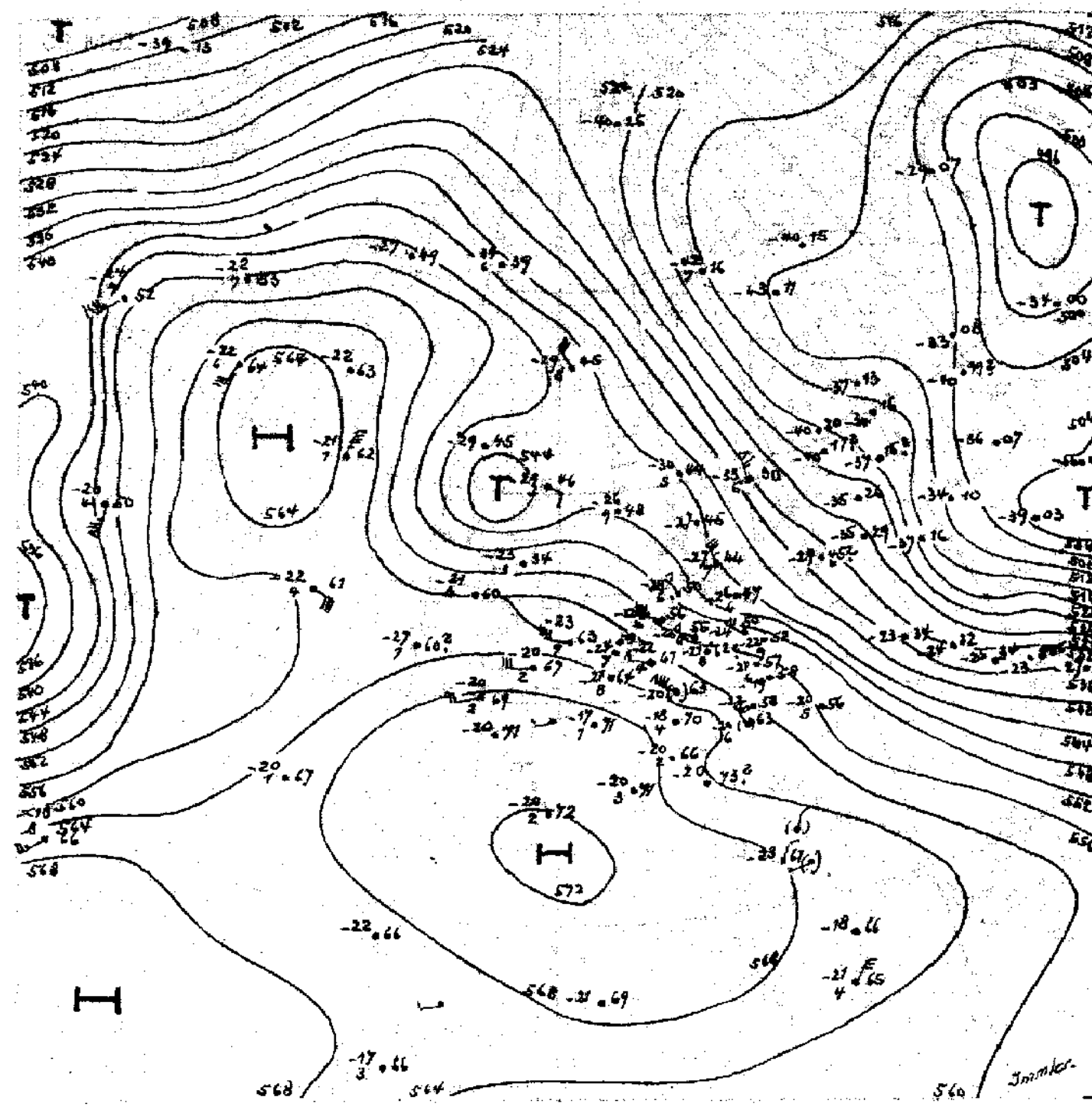

1-10.3

532

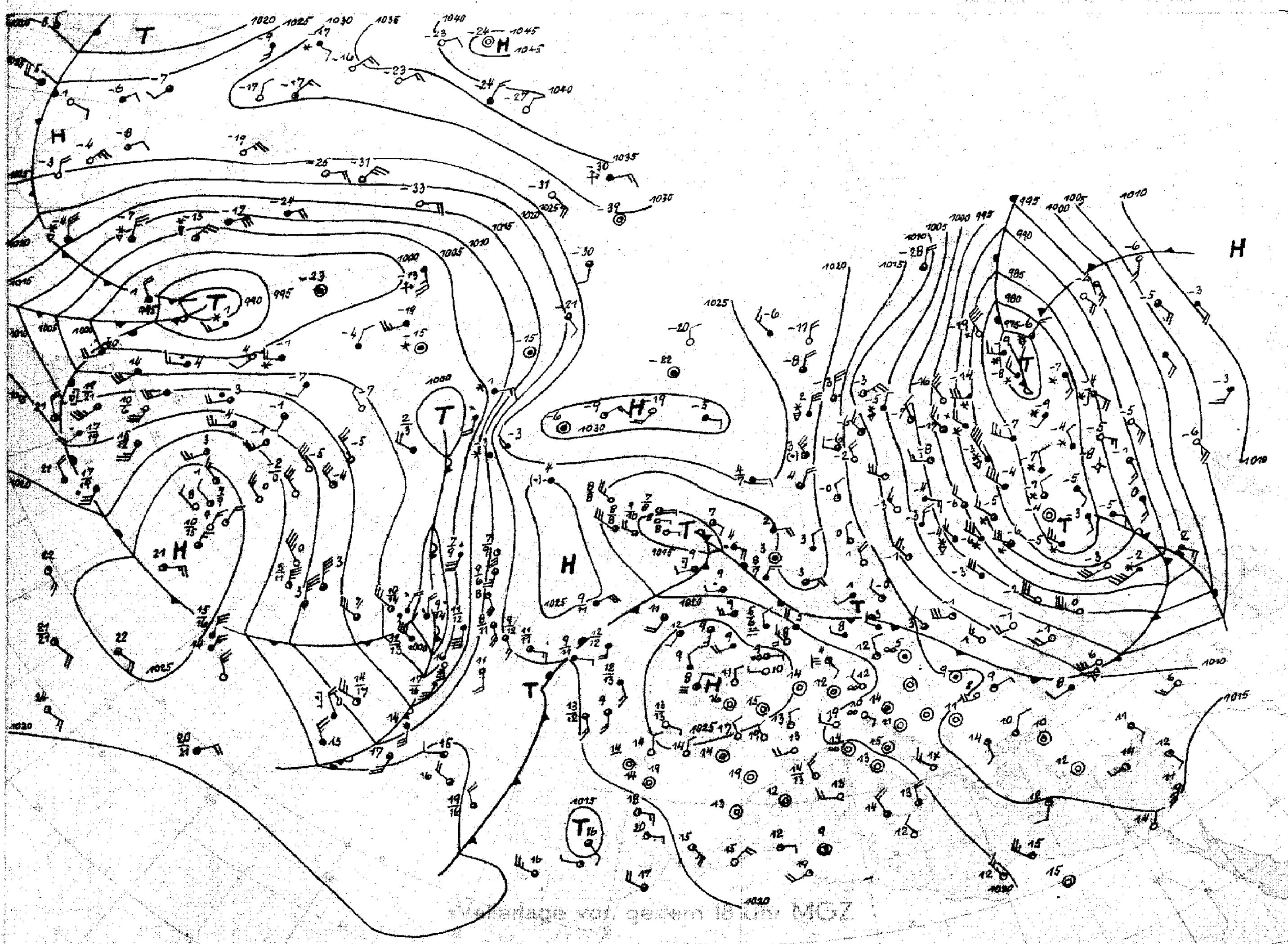

Wetterlage vom gestern 18 Uhr MGZ

Dr. Jaedrisch

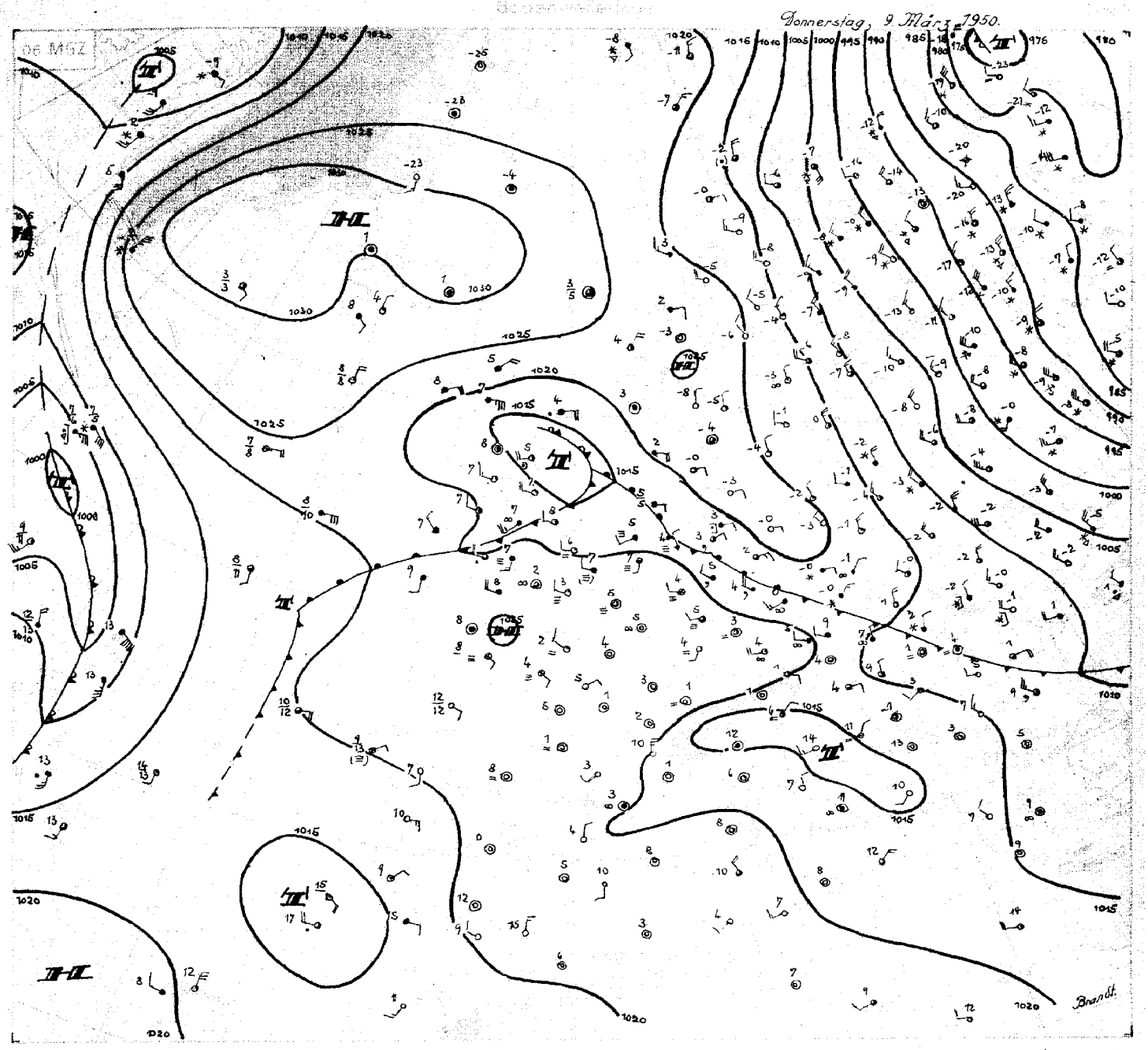

Donnerstag, 9. März 1950

Der Abbau des westeuropäischen Hochs hielt noch an. Die zu ihm gehörige Warmluftinsel, die gestern noch mit einem Keil über Holland lag, hat ihren Schwerpunkt heute im nördlichen Mittelmeer. Bei anhaltender Senkung des Druckniveaus über Mitteleuropa und der Nordsee verlagerte die mitteleuropäische Frontalzone südwärts. Auf ihrer Nordseite sanken bei östlichen Winden die Temperaturen stark ab, so daß die sehr milde Witterung Nordwestdeutschlands beendet ist. Nässender Nebel und Sprühregen brachten Niederschlagsmengen von wenigen Millimetern, besonders im Unterelbegebiet.

Von den beiden zirkulationsbestimmenden Druckgebilden, dem Zentraltief über Rußland und dem Hochdruckgebiet bei Island hat sich ersteres nur wenig aufgefüllt, und an seinem Westrand werden Fallgebiete südwärts gesteuert; das isländische Hoch, von Süden her erwärmt und durch sehr kräftigen Druckanstieg auch in der Höhe abgeschlossen, erfährt eine weitere Verstärkung durch Druckanstieg von Südwesten her, wo das atlantische Frontensystem sich auflöst. Auf der Nordseite dieses steuernden Hochs wandern Druckfallgebiete über Grönland hinweg ins Nordmeer. Das gestern noch bei Island gelegene Tiefdruckgebiet füllte rasch auf, ein Resttief wandert heute in die mittlere Nordsee, von Nordwesten von kräftigem Druckanstieg gefolgt. Da der anhaltende Druckfall im Nordmeer zur Ausbildung von Störungen führen dürfte, resultiert für Mitteleuropa zwischen Islandhoch und Rußlandtief eine Nordlage, bei der die Temperaturen infolge nur zeitweiligen Aufheiterns nachts nicht stark unter Null absinken werden.

Die Entwicklung im Mittelatlantik spricht für diese stark meridionale Zirkulation, Das Tief nordwestlich der Azoren füllt von Westen und Nordwesten her langsam auf, während ein Hochdruckkeil über Neufundland durch ein kräftiges Tief über Labrador abgebaut wird, das später mit seinem Schwerpunkt in den Mittelatlantik wandern dürfte, wodurch die Großwetterlage erhalten bleibt.

Brandt

Nr. 68 a

Freie Atmosphäre
Temperatur, Feuchte, Wind

Donnerstag den 9. März 1950

hh: Höhe in Dm PP: Druck (Zehner-mb) TT: Lufttemperatur (°C) TdTd: Taupunkttemperatur (°C) dd: Windrichtung (36 teilig) ff: Windgeschwindigkeit (Knoten)

122 Jever 5m

Isobarenflächen / Markante Punkte	8.3.50 14h					8.3.50 20h					9.3.50 02h					9.3.50 08h				
Druck (mb)	1020.7 mb					1019.8 mb					1018.9 mb					1019.5 mb				
Bodendruck	1020 "					1019 "					1018 "					1019 "				
0°Grenze	3000 m					2300 m					980 + 2100 m					1000, 1400-1600 m				
PP	hh	TT	TdTd	dd	ff	hh	TT	TdTd	dd	ff	hh	TT	TdTd	dd	ff	hh	TT	TdTd	dd	ff
Boden mm		12	8	27	16		6	4	22	18		5	4	32	10		4	4	32	08
1000	17.0	11	6	·	·	16.0	6	4	·	·	15.4	4	3	·	·	18.7	4	4	·	·
950	60	9	1	29	26	58	8	2	31	26	57	6	1	31	17	57	3	3	26	10
900	104	7	-2	30	26	102	6	-7	31	28	100	3	-3	31	19	101	0	0	35	10
850	151	7	-8	30	27	148	4	-10	31	30	147	3	-9	32	16	146	0	-4	32	15
800	201	4	-9	30	36	197	1	-18	31	30	195	0	-16	32	21	193	-2	-8	31	18
700	308	-1	-21	29	39	304	-3	-23	31	48	301	-5	-24	31	34	301	-6	-17	31	24
600	430	-9	-31	29	51	424	-11	-28	31	48	420	-13	-32	30	43	420	-12	-27	31	36
500	568	-19	-36	30	47	561	-22	-38	30	54	556	-22	-37	30	46	557	-21	-37	31	35
400	730	-32	-46	30	53	722	-32	-44	30	52	717	-24	-51	31	64	718	-33	-47	31	48
300	927	-43	·	30	66	919	-49	·	30	58	913	-49	·	30	75	914	-48	·	30	58
200	1184	-63	·	31	66	1174	-64	·	·	·	1174	-60	·	30	61	1172	-59	·	31	56
100	·	·	·	·	·	1612	-56	·	·	·	·	·	·	·	·	1617	-52	·	31	46
Markante Punkte	989	11	4			944	1	1	·	·	922	0	-1	·	·	877	-2	-2	·	·
	941	11	2			921	6	-4	·	·	907	3	-3	·	·	860	0	-4	·	·
	922	8	-7			830	4	-13	·	·	859	3	-9	·	·	842	0	-4	·	·
	719	1	-17			661	-5	-23	·	·	713	-5	-22	·	·	745	-2	-9	·	·
	611	-19	-26			470	-25	-38	·	·	415	-32	-49	·	·	739	-2	-13	·	·
	475	-22	-39			450	-26	-38	30	57	344	-38	-61	·	·	245	-57	·	·	·
	384	-33	-44			384	-28	-47	·	·	274	-51	·	·	·	186	-55	·	·	·
	237	-61	·			374	-25	-47	·	·	241	-57	·	·	·	170	-53	·	31	48
	212	-64	·			323	-43	·	·	·	211	-60	·	·	·	141	-54	·	·	·
	194	-63	·			209	-66	·	·	·	170	-54	·	31	52	110	-52	·	31	48
	·	·	·			150	-56	·	·	·	154	-54	·	·	·	085	-52	·	·	·
						078	-60	·	·	·	·	·	·	·	·	·	·	·	·	·
Tropopause (m)	11500 m					11700 m					11400 m					10500 m				
Relative Topographie 300/500	359 Dm					358 Dm					357 Dm					357 Dm				
500/700	360 Dm					358 Dm					356 Dm					356 Dm				
700/1000	891 Dm					887 Dm					886 Dm					885 Dm				
500/1000	551 Dm					545 Dm					541 Dm					541 Dm				

419 Iserlohn 258m

Isobarenflächen / Markante Punkte	8.3.50 14h					8.3.50 20h					9.3.50 02h					9.3.50 08h				
Druck (mb)	1023.8 mb					1021.9 mb					1022.0 mb					1021.7 mb				
Bodendruck	993 "					991 "					990 "					988 "				
0°Grenze	2900 m					2200 m					2300 m					1300, 1200-2200 m				
PP	hh	TT	TdTd	dd	ff	hh	TT	TdTd	dd	ff	hh	TT	TdTd	dd	ff	hh	TT	TdTd	dd	ff
Boden mm		14	8	26	13		1	6	27	05		4	4	27	05		4	4	34	03
1000	17.9	·	·	·	·	17.9	·	·	·	·	17.6	·	·	·	·	17.4	·	·	·	·
950	63	10	4	27	21	60	8	3	28	20	59	3	3	29	18	59	2	2	35	12
900	107	7	1	29	25	105	6	-2	30	26	103	3	1	31	21	103	2	2	34	18
850	154	4	-3	30	26	151	5	-7	30	30	149	3	-3	32	23	149	-1	-2	32	30
800	203	5	-5	30	29	201	1	-11	31	33	198	1	-7	31	25	197	0	-7	31	21
700	311	-1	-13	30	38	307	-2	-18	31	34	304	-4	-16	31	32	303	-4	-14	31	25
600	432	-9	-21	29	45	428	-11	-26	31	39	424	-11	-22	31	35	423	-13	-26	31	36
500	570	-21	-33	29	43	565	-21	-35	30	44	561	-22	-32	30	49	560	-23	-34	31	39
400	731	-33	-44	30	50	726	-33	-44	30	39	722	-34	-48	30	54	719	-36	-46	31	49
300	926	-48	·	31	40	923	-48	·	30	39	916	-50	·	30	67	·	·	·	·	·
200	1183	-64	·	31	53	1179	-64	·	31	55	1174	-66	·	31	63	·				
100	·	·	·	32	36	1614	-56	·	30	42	1603	-61	·	31	32					
Markante Punkte	920	7	2			873	9	4	·	·	960	4	3	·	·	938	1	1		
	894	7	1			870	7	-3	·	·	940	2	2	·	·	874	-9	-1		
	862	5	-2			781	-1	-12	·	·	906	3	3	·	·	841	-1	-3		
	826	6	-2			770	0	-13	·	·	869	3	-2	·	·	830	0	-3		
	685	-1	-13			724	0	-15	·	·	815	-66	·	·	·	794	0	-7		
	265	-56	·			648	-3	-19	·	·	204	-64	·	·	·	764	2	-11		
	250	-57	·	31	41	222	-63	·	·	·	177	-62	·	·	·	745	-2	-12		
	170	-50	·	31	46	210	-64	·	·	·	158	-62	·	·	·	382	-39	-48		
	130	-58	·	31	48	190	-64	·	·	·	150	-59	·	31	59	355	-60	-49		
	144	-66	·			170	-60	·	31	15	130	-57	·	32	43	·	·	·		
	·	·	·			148	-57	·	·	·	110	-58	·	31	35					
						095	-55	·	·	·	·	·	·	·	·					
						·	·	·	·	·										
Tropopause (m)	11800 m					11200 m					11300 m					– m				
Relative Topographie 300/500	356 Dm					358 Dm					356 Dm					– Dm				
500/700	259 Dm					258 Dm					257 Dm					256 Dm				
700/1000	291 Dm					289 Dm					286 Dm					286 Dm				
500/1000	550 Dm					547 Dm					543 Dm					542 Dm				

034 Schleswig-La. 20m

Isobarenflächen / Markante Punkte	8.3.50 14h					8.3.50 20h					9.3.50 02h					9.3.50 08h				
Druck (mb)	1019.1 mb					1017.7 mb					1018.4 mb					1019.1 mb				
Bodendruck	1017 "					1015 "					1016 "					1017 "				
0°Grenze	2300 m					1800 m					300, 400 + 800 m					300, 800 m				
PP	hh	TT	TdTd	dd	ff	hh	TT	TdTd	dd	ff	hh	TT	TdTd	dd	ff	hh	TT	TdTd	dd	ff
Boden mm		6	6	26	10		5	5	04	08		2	1	07	10		2	-1	09	10
1000	16.5	5	5	27	13	14.3	4	4	06	11	14.7	1	1	08	09	15.2	1	-1	11	13
950	57	6	-1	28	13	56	2	2	04	13	56	2	-2	07	08	56	1	-7	11	14
900	102	7	-6	29	18	100	3	·	35	11	99	-1	-4	35	05	100	-1	-6	10	12
850	148	4	-8	29	24	146	1	-8	33	15	145	-1	-5	34	08	145	-2	-8	35	05
800	197	2	-11	29	26	194	-1	-9	33	23	193	-3	-7	33	12	193	-4	-8	34	08
700	304	-3	-16	30	34	299	-9	-17	32	36	298	-8	-14	32	24	297	-9	-12	32	20
600	424	-12	-23	30	44	419	-13	-24	31	47	415	-16	-24	31	42	415	-15	-22	32	29
500	561	-21	-32	30	56	556	-21	-30	31	59	550	-28	-33	31	61	551	-23	-33	32	42
400	722	-32	-43	30	61	717	-31	-39	30	74	707	-37	-42	31	60	710	-36	-44	31	59
300	919	-48	·	30	60	915	-46	·	30	81	901	-49	·	31	73	904	-52	·	31	75
200	1175	-62	·	31	73	1175	-58	·	30	73	1159	-62	·	31	69	1159	-57	·	31	60
100	1616	-53	·	31	28	1615	-56	·	·	·	1595	-59	·	·	·	1602	-56	·	31	52
Markante Punkte	988	4	4	·	·	931	1	1	·	·	976	-1	-1			990	-1	-2	·	·
	968	7	2	·	·	784	-1	-9	·	·	955	2	-2			979	1	-6	·	·
	942	6	-1	·	·	630	-8	-21	31	25	921	0	-3			940	-1	-12	·	·
	924	7	-5	·	·	620	-12	-23	·	·	683	-9	-15			637	-14	-17	·	·
	674	-4	-26	·	·	885	-47	·	·	·	671	-9	-16			619	-13	-19	·	·
	559	-14	-27	·	·	250	-53	·	30	79	615	-16	-21			586	-17	-24	·	·
	880	-16	-28	30	53	150	-57	·	31	54	320	-48	·			550	-18	-27	31	40
	832	-62	·	·	·	090	-66	·	·	·	212	-62	·			228	-61	·	·	·
	226	-62	·	·	·	·	·	·	·	·	180	-57	·			211	-61	·	·	·
	814	-65	·	·	·						164	-56	·			170	-53	·	31	54
	185	-58	·	·	·						·	·	·			155	-54	·	·	·
	150	-54	·	31	38											130	-56	·	32	52
	120	-56	·	·	·											110	-58	·	31	51
	070	-56	·	·	·											076	-56	·	·	·
	·		·	·	·											·	·	·	·	·
Tropopause (m)	11400 m					10500 m					11200 m					10900 m				
Relative Topographie 300/500	358 Dm					354 Dm					351 Dm					353 Dm				
500/700	258 Dm					256 Dm					252 Dm					253 Dm				
700/1000	288 Dm					285 Dm					283 Dm					282 Dm				
500/1000	546 Dm					541 Dm					535 Dm					535 Dm				

338 Hannover-La. 51m

Isobarenflächen / Markante Punkte	8.3.50 14h					8.3.50 20h					9.3.50 02h					9.3.50 08h				
Druck (mb)	1020.6 mb					1018.6 mb					1018.4 mb					1018.7 mb				
Bodendruck	1014 "					1012 "					1012 "					1012 "				
0°Grenze	2800 m					2000 m					900 + 2400 m					900, 1600-2000 m				
PP	hh	TT	TdTd	dd	ff	hh	TT	TdTd	dd	ff	hh	TT	TdTd	dd	ff	hh	TT	TdTd	dd	ff
Boden mm		13	7	24	12		8	4	28	08		5	4	28	06		5	4	27	02
1000	17.1	12	8	24	18	15.2	9	5	30	22	14.8	4	4	30	17	15.2	4	3	30	08
950	60	7	2	28	23	58	6	3	30	07	56	2	2	31	18	57	1	0	31	09
900	104	6	0	29	28	101	4	-1	30	29	100	1	-1	31	18	100	-3	-3	31	09
850	150	3	-7	30	28	148	3	-6	31	34	144	2	-4	32	19	145	0	-3	31	13
800	200	3	-8	30	28	197	1	-7	32	36	194	1	-8	31	25	193	-1	-6	31	21
700	307	-2	-15	30	43	303	-4	-15	31	39	300	-6	-13	32	39	298	-8	-17	32	30
600	428	-9	-23	30	57	423	-11	-22	32	45	419	-13	-19	32	47	416	-14	-26	30	42
500	566	-21	-36	30	57	560	-22	-31	32	52	555	-23	-38	30	49	552	-22	-36	32	42
400	727	-32	-46	31	61	721	-33	-41	31	51	715	-34	-39	30	68	712	-36	-40	31	53
300	925	-48	·	31	67	916	-49	·	31	68	912	-48	·	30	78	906	-50	·	31	66
200	1181	-65	·	32	56	1170	-66	·	31	60	1168	-63	·	·	·	1165	-53	·	30	48
100	1677	-56	·	31	45	·	·	·	31	42	1605	-58	·	·	·	1607	-56	·	30	39
Markante Punkte	915	7	2			996	9	5			912	0	-1			868	0	-2	·	·
	842	3	-7			937	5	2			859	2	-4			820	0	-6	·	·
	782	3	-9			831	3	-7			814	1	-7			322	-58	·	·	·
	221	-64	·			271	-64	·			780	1	-9			162	-63	·	·	·
	193	-65	·			192	-62	·			224	-63	·			130	-53	·	30	47
	155	-56	·			153	-57	·			150	-57	·			084	-58	·	·	·
	071	-56	·			·	·				123	-58	·			·	·	·	·	·
	·	·	·								098	-62	·							
											·	·	·							
Tropopause (m)	11200 m					11700 m					11000 m					11100 m				
Relative Topographie 300/500	359 Dm					356 Dm					356 Dm					353 Dm				
500/700	289 Dm					257 Dm					255 Dm					254 Dm				
700/1000	290 Dm					288 Dm					286 Dm					283 Dm				
500/1000	549 Dm					545 Dm					541 Dm					537 Dm				

Flugzeug

Isobarenflächen										
Zeit										
Druck (mb)										
Bodendruck										
0°Grenze										
PP	hh	TT	TdTd		hh	TT	TdTd			
Boden in mm										
1000										
950										
900										
850										
800										
750										
700										
650										
600										
550										
500										
450										
400										
350										
300										
Tropopause (m)			m				m			
Relative Topographie 300/500			Dm				Dm			
500/700			Dm				Dm			
00/1000			Dm				Dm			
00/1000			Dm				Dm			

Klarheit:

Höhenwinde

dd: Windrichtung (36 teilig) ff: Windgeschwindigkeit (Knoten)

Ort	Göttingen		Roetgen		Roetgen																											
Zeit	8.3. 15h		8.3. 17h		9.3. 09h																											
Höhe (m)	dd	ff	dd	ff	dd	ff	dd	ff	dd	ff	dd	ff	dd	ff	dd	ff	dd	ff	dd	ff	dd	ff	dd	ff	dd	ff	dd	ff	dd	ff	dd	ff
Boden	24	08	29	06	23	02																										
300	24	16	·	·	·	·																										
600	27	16	29	10	27	06																										
900	29	24	29	16	30	08																										
1200	29	36	31	18	31	00																										
1500	29	32	31	24	30	14																										
1800	30	34	32	24	31	14																										
2100	30	38	31	26	30	16																										
2400	30	40	31	22	31	20																										
2700	32	38	30	24	31	24																										
3000	30	40	30	28																												
3600			30	40																												
4200			29	36																												
4800			29	40																												
5400			Gipfel																													
6000			4800 m																													
6600																																
7200																																
7800																																
8400																																
9000																																
9900																																
10800																																
12000																																
13500																																
15000																																

Täglicher Wetterbericht

Herausgegeben vom Meteorologischen Amt für Nordwestdeutschland
Zentralamt für die Britische Zone
Hamburg 4, Bernhard-Nochtstr. 76

Jahrgang 75 Nr. 69 a — Bezugspreis je Monat 10.- DM einschl. Postzustellgebühr — Freitag den 10. März 1950

gestern 12 Uhr MGZ

Landstationen	Höhe (NN)	iiiTdTd	Nddff	VVwwW	PPPTT	$N_hC_hh_sC_M$	$6o_xopp$	$8N_sCh_sh_s$	$8N_sCh_sh_s$	
List/Sylt	16	020o2	81606	94032	192o4	854 --	67906	88615		See 1
Husum	13	029o3	71509	40022	184o4	754--	61908			
Cuxhaven	2	131o4	81905	06104	190o4	6617-	64904			
Norderney	13	113o4	82605	10602	191o5	864--	61908			See 2
Emden	6	203o5	82506	20506	189o6	766--	60709			
Jever	5	122o4	82904	25024	190o7	864--	60703			
Flensburg	41	033o2	51206	75012	185o6	45440	60706			
Schleswig-La.	20	034o3	81208	64022	196o4	854--	6-907	88610		
Kiel	8	045o2	81409	50022	195o4	864--	61904			
Lübeck	13	156oo	81206	30022	196o3	855--	60203			
Hamburg-Fu.	14	147o3	81307	14515	194o3	862--	67106	88003		
Lathen	8	204o6	82905	20022	199o7	754--	51901			
Bramsche	86	316o5	82709	50022	199o7	854--	60803			
Bremen	3	224o4	82905	12105	194o5	762--	64104	87004		
Hannover-La.	51	338o4	82904	20205	189o6	864--	60300			
Lüneburg	28	244o3	81206	06515	194o3	872--	60207	88005		
Dannenberg	50	253o2	81408	16515	202o2	872--	60203			
Braunschweig	82	348o4	80405	18025	187o7	754--	67903			
Göttingen	151	444o3	82906	50515	197o6	872--	60901			
Bochalt	22	406o4	81802	05104	20006	763--	50708			
Gütersloh	70	320o5	82910	40035	200o8	564--	61904	88520	85015	
Salzuflen	96	325o4	83110	15025	196o7	663--	61904	86009		
Bückeburg	67	330o3	83404	20025	201o6	463--	60701	88618	84008	
Iserlohn	258	419o3	70000	17022	205o7	764--	60704	87010		
Essen-Mülheim	120	410o4	62004	20012	198o8	656--	60814	86640		
Roetgen	463	503o4	73602	10022	189o9	755--	60815	87627		
Bonn	62	512o6	00000	04414	209o8	00900	64909			
Alt-Astenberg *	780	427o2	73110	81015	269o3	762--	60200	87004		
Braunlage *	607	452o1	82503	80505	460o3	763--	64901			
Feuerschiffe		iiiTdTd	Nddff	VVwwW	PPPTT	$N_hC_hh_sC_M$	$1d_ad_a/H_w$	3RRT$_6$T$_5$	6/app	
F-Schiff S2	o	00106	82312	95102	170o7	857--	12331	.	6-815	
" " Elbe 1	o	00503	80000	95424	193o4	865--	100--	.	6-101	
" " P11	o	00404	91805	93454	193o5	9-o--	1---o	.	6-907	
" " Fehmarnbelt	o	00602	11409	98011	199o3	00940	11420	.	6-300	

gestern 18 Uhr MGZ

iiiTdTd	Nddff	VVwwW	PPPTT	$N_hC_hh_sC_M$	$6o_xopp$	7RRT$_6$T$_6$	$8N_sCh_sh_s$	$8N_sCh_sh_s$	
02003	81808	40505	153o3	864--	61719	79704	88012		See 1
02904	92005	04472	148o5	9-o--	61724	70006			
13104	81103	06502	157o4	864--	61720	70006			
11305	81806	05612	151o6	862--	61521	79206			See 1
20306	82007	15025	151o6	864--	60722	79707			
12204	82504	15026	151o7	864--	60725	79707			
03302	81510	15205	149o4	864--	60722	79706			
03403	81410	16022	152o3	853--	60725	79706	88610		
04502	81709	50022	160o4	864--	60721	70004			
15653	81808	40022	163o3	865--	61717	70004			
14703	81410	03515	159o3	861--	61719	79704	88002		
20406	82505	15026	158o7	864--	61923	79708			
31605	82003	20022	162o7	764--	60621	70007			
22404	81605	08612	158o6	864--	61722	79106	88015		
33304	80000	05105	160o6	864--	61715	79206			
24403	90000	03415	160o3	9-o--	61716	79204			
25301	81406	25025	171o2	863--	61916	79303			
34804	82702	10515	164o5	862--	61716	79107			
44404	80000	15505	174o5	872--	61809	79106			
40607	80000	10022	160o9	754--	60616	70009			
32006	80000	24022	172o7	855--	60715	79109	88625		
32505	82703	20022	159o7	765--	61716	79707	87020		
33404	81808	20032	166o6	664--	61718	79107	88625	86015	
41905	83602	15022	165o8	655 -	61613	79712	86620		
41004	82702	15031	163o8	0097-	60713	70011			
50305	73202	10012	164o7	754--	61504	70011	87615		
51204	80000	15022	168 1o	857 -	60713	70012			
42701	72702	75012	242o4	755--	65712	79106	87620		
45200	82502	15515	438o1	763--	61712	79103			
iiiTdTd	Nddff	VVwwW	PPPTT	$N_hC_hh_sC_M$	$1d_ad_a/H_w$	3RRT$_6$T$_5$	6/app		
00106	82514	96515	135o6	897--	12531	39600	6-815		
00504	81505	95102	148o5	855--	125--	30001	6-825		
00405	91810	93454	150o5	9---	1---o	30050	6-820		
00600	81309	98022	160o3	0097-	113-o	30002	6-729		

heute 0 Uhr MGZ

Landstationen	Höhe (NN)	iiiTdTd	Nddff	VVwwW	PPPTT	$N_hC_hh_sC_M$	$6o_xopp$	$8N_sCh_sh_s$	$8N_sCh_sh_s$	
List/Sylt	16	020o4	81408	10616	107o4	871 -	60723	88002		See 1
Husum	13	029o3	81605	07636	103o4	872--	61627			
Cuxhaven	2	131o4	81706	10616	101o5	872--	60835			
Norderney	13	113o4	83010	05616	099o5	862--	60824			
Emden	6	203o6	82006	20636	100o6	873--	60727			
Jever	5	122o6	82308	06656	098o7	863--	60831			
Flensburg	41	033o3	81506	15616	103o3	873--	60725			
Schleswig-La.	20	034o3	81610	05616	106o3	872--	60731			
Kiel	8	045o2	81609	40616	114o3	873--	60729			
Lübeck	13	156o2	81105	20612	116o2	872--	60730			
Hamburg-Fu.	14	147o4	81506	07616	109o4	861--	60832	88001		
Lathen	8	204o6	82505	07612	109o7	874--	60729			
Bramsche	86	316o6	82205	15612	107o6	874--	60731			
Bremen	3	224o5	81806	16616	105o6	864--	60838	88013		
Hannover-La.	51	338o4	82002	10612	109o5	874--	60830			
Lüneburg	28	244o3	81802	09616	117o3	871--	60731	88003		
Dannenberg	50	253o3	91803	03616	123o3	9-o--	60730			
Braunschweig	82	348o3	81605	15505	123o4	863--	64930			
Göttingen	151	444o3	81403	50022	126o4	864--	60930			
Bochalt	22	406o6	82305	10022	122o7	854--	60724			
Gütersloh	70	320o6	82507	13022	128o7	856--	62928	87640		
Salzuflen	96	325o4	80000	95022	119o6	865--	60827			
Bückeburg	67	330o4	81810	32216	119o7	864--	60831	88014		
Iserlohn	258	419o5	82502	10212	132o7	864--	60723			
Essen-Mülheim	120	410o6	82709	87105	132o7	866--	60722			
Roetgen	463	503o4	82505	07102	146o4	863--	60718			
Bonn	62	512o7	80000	10022	144o8	855--	60717			
Alt-Astenberg *	780	427o2	82109	95022	210o3	855--	67924			
Braunlage *	607	452o1	92305	03515	403o2	9-o--	60720			
Feuerschiffe		iiiTdTd	Nddff	VVwwW	PPPTT	$N_hC_hh_sC_M$	$1d_ad_a/H_w$	3RRT$_6$T$_5$	6/app	
F-Schiff S2	o	00105	83110	97032	120o5	8----	13131	.	6-810	
" " Elbe 1	o	00505	81609	95522	105o5	-----	126--	.	6-827	
" " P11	o	00405	92911	93634	100o5	9----	1---o	.	6-823	
" " Fehmarnbelt	o	00600	81715	97712	111o1	0079-	117-o	.	6-739	

heute 6 Uhr MGZ

iiiTdTd	Nddff	VVwwW	PPPTT	$N_hC_hh_sC_M$	$6o_xopp$	7RRT$_6$T$_6$	$8N_sCh_sh_s$	$8N_sCh_sh_s$	
02001	80613	40026	114o2	862--	61413	70202	88005		See 1
02903	80618	20206	098o2	873--	61412	70602			
13104	80310	06216	093o4	865--	61413	70704			
11304	93514	02476	106o4	9-o--	61412	70304			
20304	83416	75026	102o5	763--	61407	70205			
12204	83606	10216	093o5	862--	61410	70404			
03300	80416	97216	103o2	662	61212	70601			
03401	80612	20505	105o2	872--	61415	70502			
04501	80412	20216	100o2	862--	61407	70401			
15602	80204	09216	091o3	872--	61500	70402			
14703	80609	14515	083o3	862--	61400	70503	88006		
20404	83213	60022	103o5	754--	61405	70405			
31604	83110	40036	099o4	763--	61203	70304			
22404	83207	10616	084o5	7722-	61407	70805	87005		
33805	82706	15516	067o6	873--	61608	70404			
24404	90409	02476	080o4	9-o--	61507	70703			
25303	90903	02436	079o3	9-o--	61511	79502			
34804	82906	15616	075o6	7732-	61616	70304			
44404	82701	50216	082o6	874--	61613	79304			
40603	73410	50606	113o5	654--	61204	70204	86010		
32004	83209	24026	105o5	654--	62400	70105	88630	86618	
32503	82913	50026	086o5	654--	61400	70105	86617	81010	
33004	82916	24026	090o6	6632-	62503		88712	86006	
41903	82709	20026	114o4	763--	61404	70204	87609		
41002	83113	50036	111o4	654--	61204	70204	86610		
50303	83212	08105	122o3	854--	61606	70503	88610		
51206	83009	40216	121o7	674--	61406	70307			
42701	83012	15216	17001	871--	65611	70401	88002		
45202	82804	25516	355o2	772--	61616	70301			
iiiTdTd	Nddff	VVwwW	PPPTT	$N_hC_hh_sC_M$	$1d_ad_a/H_w$	3RRT$_6$T$_5$	6/app		
00104	80218	97032	160o4	897--	10232	30052	6-340		
00504	83607	94454	098o5	9----	136--	30801	6-323		
00404	80422	95284	112o4	0072-	10421	30852	6-422		
00600	80813	96027	094o1	0067-	10820	30252	6-504		

Deutsche Schiffsmeldungen (Schlüssel: YQLaLaLa LoLoLoGG Nddff VVwwW PPPTT $N_hC_hh_sC_M$)

Tannenberg	50633	23800	20609	98010	23806		Berlin	50608	11507	90624	98022	21208		Aachen	53564	06417m	81313	97036	12705	
Wiesbaden	53578	01200	41402	97606	17009		Aachen	53578	05307	81311	98032	18507		Cotland	50631	21018	83109	98032	31906	
Bremen	50606	05300	80000	97505	141--		Alb. Fust	53589	04211	71318	96182	19305							854--	72100
E. Oröschel	53589	14000	73618	96858	23202		Ute	50605	08511	70624	99031	23606		Berlin	50603	08018	80724	98022	26608	
Lückauf	50633	21001	10405	98020	28106		Westermann	53608	13111	83402	96868	15301		Ostpreußen	50398	04618	81109	98622	23007	
Nerzberg	50635	21700	00405	98000	26207		Bremerhaven	53703	17211	81405	98032	15901		Wiesbaden	50596	03218	50713	98211	22507	
Straßburg	53694	15300	53513	97031	21802		Wiesbaden	50591	01712	81413	97606	14307		Thüringen	53688	13117	40213	97028	11902	
Hans Sachs	50608	07801	73109	98032	14307		Bremen	50594	02012	80618	97022	161--		A. v. Humboldt	53692	14517	80909	98268	12801	
Weim	53517	02006	70902	93443	22308		Nordsee	53561	04012	82305	95595	15106		Straßburg	53694	15318	21009	97018	12900	
Wiesbaden	53584	00406	81109	97606	11509		Hans Sachs	50617	11011	80213	98032	28006		Gotland	50632	22022	63209	98802	31905	884--
Lückauf	50633	21007	81205	97031	30908		Gotland	50633	21312	81505	98022	31907	854--							72300
Ostpreußen	50604	07407	80930	97026	17707		Ute	50599	09017	70424	99021	24606		Eutona	50455	07719	00804	97020	17512	
A. v. Humboldt	53692	14507	83405	98268	17702		Nordstern	53569	02917	63109	97016	12906		Kolpenbank	50633	21823	83613	98022	30905	
Cons. Hubbers	53611	05107	40513	98021	23104		Cons. Hubbers	53646	07417	63713	98258	17204		Cons. Hubbers	53655	08623	63518	98258	14104	
Schau. Franz	50635	24506	30405	98021	30105		Albert Fust	53582	04617	80924	94847	16204		Nordstern	53575	01923	60418	97031	20105	

9. März 1950

* Lufttemperatur auf Stellenwärme reduziert

Alle Zeitangaben in mittlerer Greenwicher Zeit (MGZ)

Höhenwetterlage von heute 18h

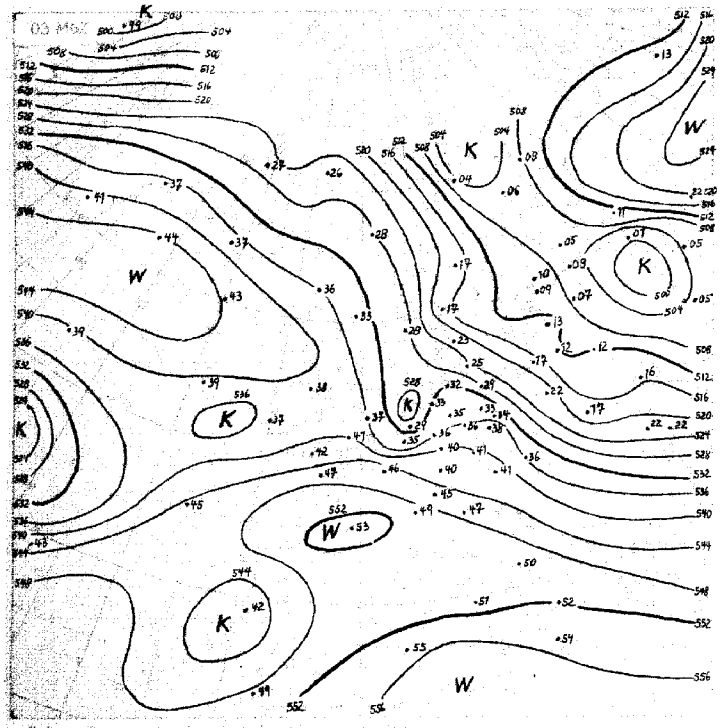

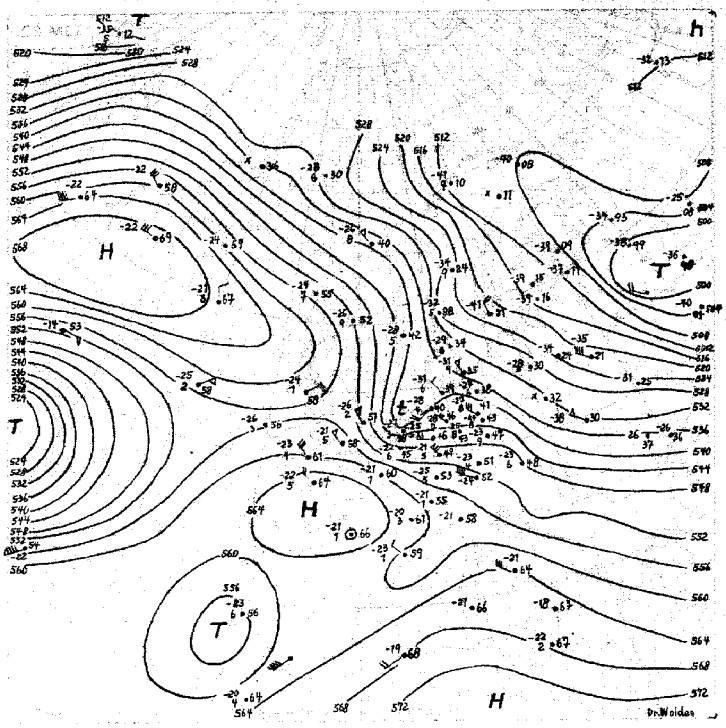

532

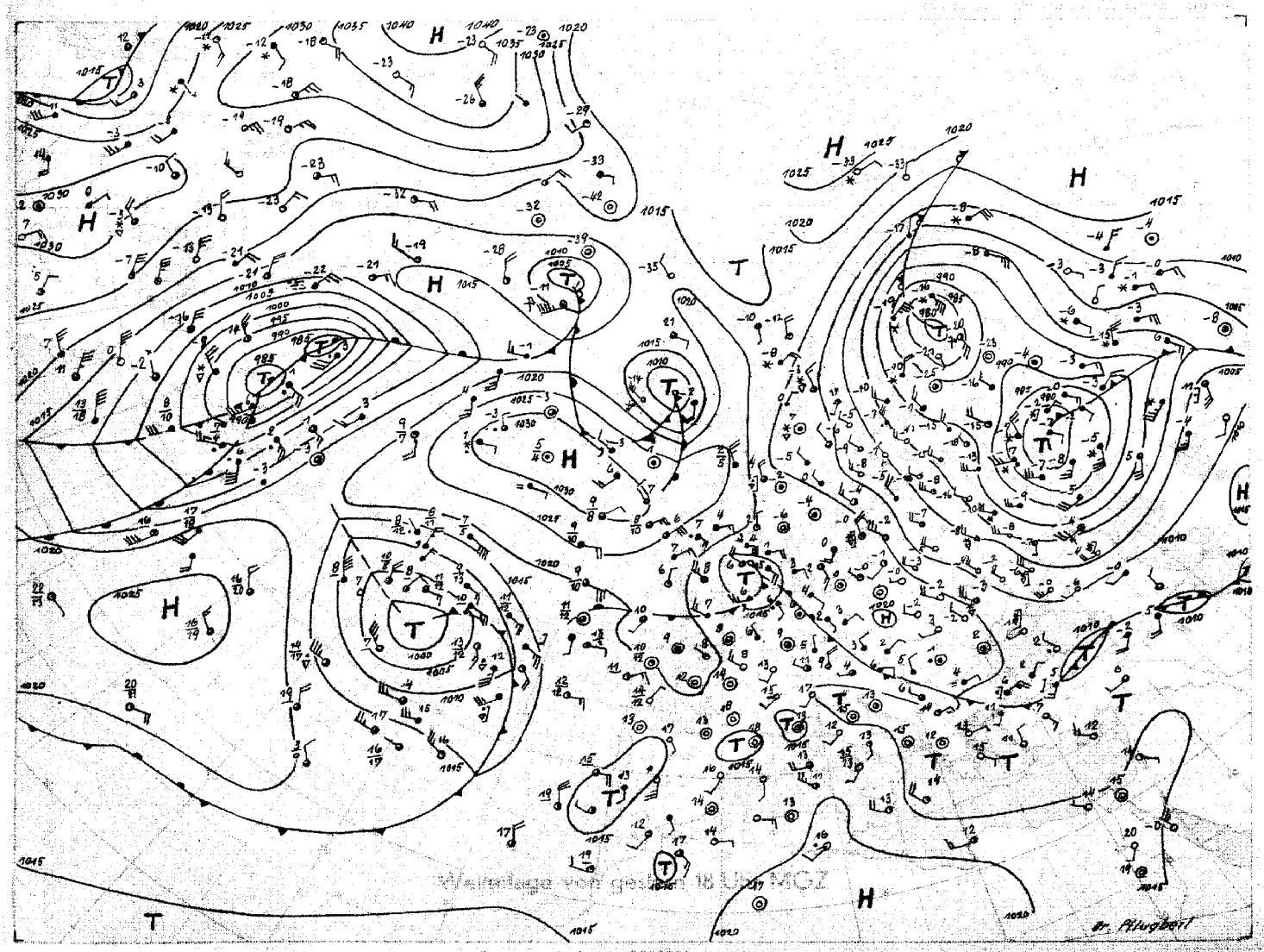

Wettlage von gestern 18 Uhr MGZ

Dr. Pfingsten

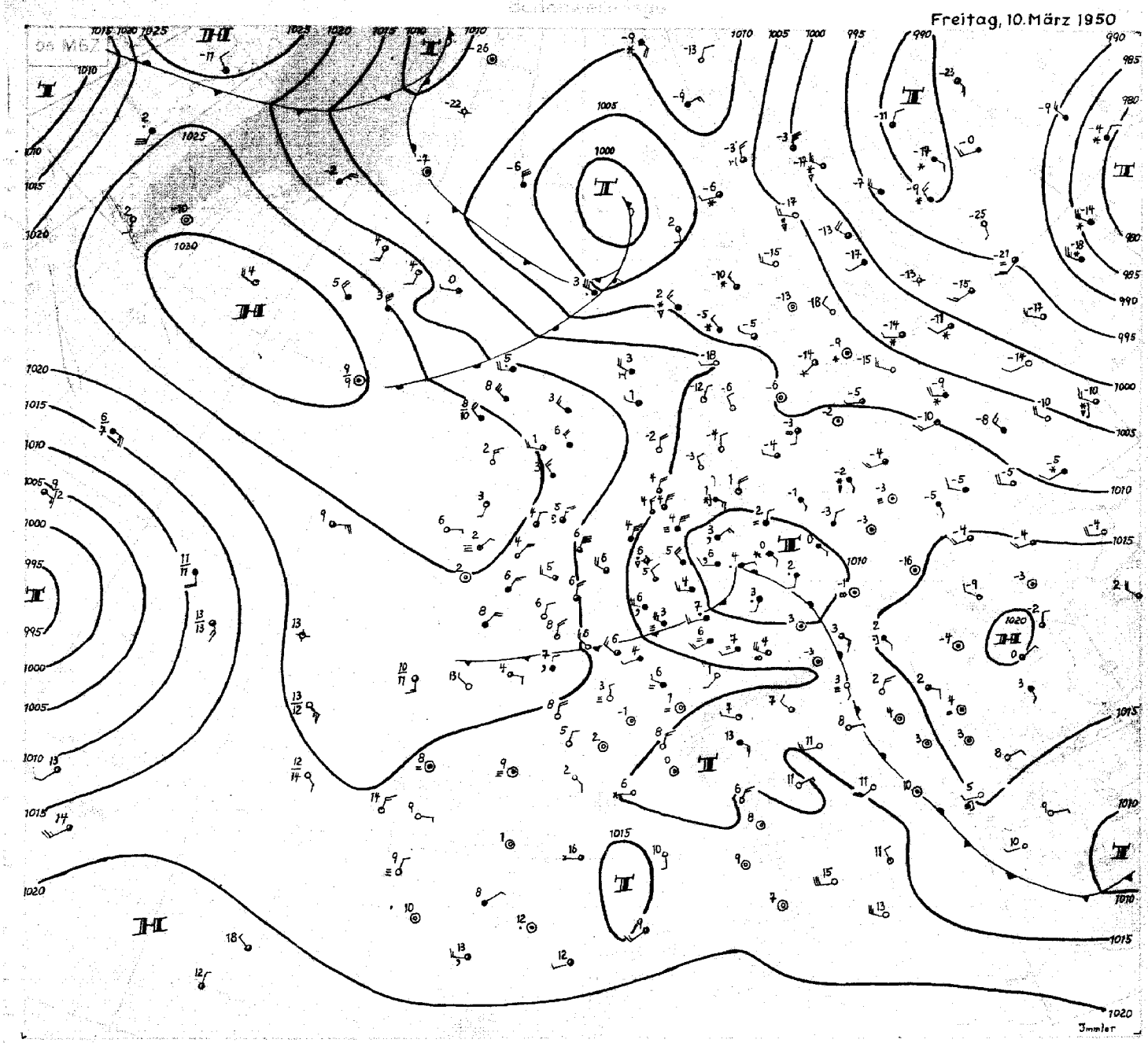

Freitag , 10. März 1950

Das gestern über Schottland und der nordwestlichen Nordsee gelegene Tiefdruckgebiet ist erwartungsgemäss südostwärts gezogen und hat heute früh Nordwestdeutschland überquert. Bei bedecktem, vielfach neblig-trübem Wetter traten verbreitet leichte Regenfälle auf, deren Ergiebigkeit im Durchschnitt bei 5 mm lag. Die Temperaturen lagen am Tag und in der Nacht einige Grad über Null. Nach Abdrängung des Warmsektors hat nun die Kaltluft den gesamten Bereich erfasst. Nachfolgender Druckanstieg lässt den nach Südnorwegen reichenden Hochdruckkeil südwärts verlagern, wobei Nordwestdeutschland vorübergehend unter seinen Einfluss gelangt. In der kommenden Nacht ist daher bei Aufklaren wieder mit leichtem Frost zu rechnen .

Die warme Hochdruckzelle über dem Nordatlantik hat sich weiter gekräftigt . Ausser der in diesem Raum vorhandenen Warmluft wird sie genährt durch einen kräftigen Warmluftstrom über dem Westatlantik, so dass sie noch eine Zeitlang das dominierende Steuerungszentrum bleiben kann. Ein Druckfallgebiet, das Grönland überquert hat, wurde dadurch über das südliche Nordmeer nach Südosten gelenkt. Das daraus resultierende Tiefdruckgebiet ist durch Einbeziehung frischer Kaltluft aus der Ostgrönlandsee entwicklungsfähig ;sein Frontensystem wird morgen bereits mit neuer Eintrübung und nachfolgenden Niederschlägen bei uns wetterwirksam werden.

Der Kaltlufttropfen auf dem Mittelatlantik ist völlig abgeschnürt und bildet mit dem zugehörigen Boden- und Höhentief ein selbständiges , nahezu stationäres System . Die Hauptfrontalzone verläuft jetzt entlang der nordamerikanischen Ostküste über Grönland nach Mitteleuropa. Weitere Wellen, die an dieser Frontalzone zur Entwicklung kommen können, werden in Mitteleuropa zu Fortbestand des veränderlichen, relativ kühlen Nordwestwetters führen.

I m m l e r

Nr. 698

Freie Atmosphäre
Temperatur, Feuchte, Wind

Freitag den 10. März 1950

hh: Höhe in Dm PP: Druck (Zehner-mb) TT: Lufttemperatur (°C) TdTd: Taupunkttemperatur (°C) dd: Windrichtung (36 teilig) ff: Windgeschwindigkeit (Knoten)

122 Jever 5m

Isobarenflächen – Höhe, Temperatur, Feuchte, Wind

PP	9.3.50 14 h hh	TT	TdTd	dd	ff	9.3.50 20 h hh	TT	TdTd	dd	ff	10.3.50 02 h hh	TT	TdTd	dd	ff	10.3.50 08 h hh	TT	TdTd	dd	ff
Zeit	9.3.50 14 h					9.3.50 20 h					10.3.50 02 h					10.3.50 08 h				
Druck (mb)	1017.7 mb					1014.1 mb					1008.7 mb					1010.1 mb				
Bodendruck	1017 "					1013 "					1006 "					1009 "				
O'Druck	1400 m					1400 m					1400 m					1300 m				
Boden mm		8	6	00	00		6	5	48	05		6	6	32	03		4	4	36	08
1000	44.4	7	5	·	·	41.4	6	5	·	·	7.0	6	5	·	·	8.1	4	3	·	·
950	56	3	3	36	10	42	4	4	24	16	49	3	3	32	20	50	2	2	02	20
900	100	2	2	27	13	97	2	1	24	16	92	1	1	33	27	93	1	1	02	17
850	144	-1	-1	32	13	143	-1	-3	26	17	138	-2	-4	33	19	139	-3	-3	02	14
800	194	-3	-3	32	13	191	-4	-7	24	17	186	-4	-7	32	18	187	-5	-6	02	16
700	299	-7	-9	31	20	295	-8	-11	28	20	290	-11	-18	30	27	291	-8	-12	01	27
600	417	-13	-22	30	24	413	-17	-22	28	29	407	-18	-28	24	24	409	-17	-24	01	33
500	554	-23	-33	29	39	548	-26	-32	28	53	540	-28	-37	22	22	543	-28	-36	02	34
400	724	-34	-43	30	68	705	-38	-44	28	67	696	-41	·	27	24	700	-37	-46	02	64
300	910	-50	·	29	75	896	-55	·	28	89	889	-44	·	28	36	892	-54	·	03	74
200	1147	-57	·	30	62	1151	-57	·	30	65	1152	-54	·	29	57	1149	-56	·	02	60
100	·	·	·	·	·	1588	·	·	·	·	1591	-57	·	29	66	·	·	·	·	·

Markante Punkte – Druck in ganzen mb

PP	hh	TT	TdTd	dd	ff	hh	TT	TdTd	dd	ff	hh	TT	TdTd	dd	ff	hh	TT	TdTd	dd	ff
925	2	2	·	·	·	943	4	4	·	·	842	-3	-4	·	·	779	-7	-8	·	·
888	2	2	·	·	·	917	4	2	·	·	819	-5	-7	·	·	767	-5	-6	·	·
772	-6	-8	·	·	·	767	-7	-10	·	·	760	-12	·	29	43	750	-6	-7	01	22
765	-5	-6	·	·	·	744	-6	-9	·	·	111	-59	·	30	60	650	-23	-32	01	32
750	-5	-6	32	13	·	594	-18	-22	·	·	692	-40	·	·	·	289	-56	·	·	·
643	-12	-19	·	·	·	582	-19	-22	·	·	·	·	·	·	·	266	-58	·	·	·
635	-11	-19	·	·	·	277	-58	·	·	·	·	·	·	·	·	250	-56	·	01	53
650	-17	-27	29	36	·	266	-58	·	·	·	·	·	·	·	·	237	-57	·	·	·
460	-39	-48	30	44	·	245	-43	·	·	·	·	·	·	·	·	225	-56	·	·	·
267	-56	·	·	·	·	219	-57	·	·	·	·	·	·	·	·	213	-58	·	·	·
250	-57	·	29	76	·	170	-57	·	30	61	·	·	·	·	·	193	-56	·	·	·
229	-60	·	·	·	·	140	-59	·	·	·	·	·	·	·	·	168	-56	·	·	·
211	-60	·	·	·	·	·	·	·	·	·	·	·	·	·	·	·	·	·	·	·
189	-63	·	·	·	·	·	·	·	·	·	·	·	·	·	·	·	·	·	·	·
163	-62	·	·	·	·	·	·	·	·	·	·	·	·	·	·	·	·	·	·	·

Tropopause (m)	11400 m	10300 m	10800 m	9700 m
Relative Topographie 300/500	356 Dm	349 Dm	349 Dm	350 Dm
500/700	266 Dm	252 Dm	250 Dm	252 Dm
700/1000	284 Dm	264 Dm	283 Dm	284 Dm
500/1000	540 Dm	536 Dm	533 Dm	535 Dm

419 Iserlohn 258m

Isobarenflächen – Höhe, Temperatur, Feuchte, Wind

PP	9.3.50 14 h hh	TT	TdTd	dd	ff	9.3.50 20 h hh	TT	TdTd	dd	ff	10.3.50 02 h hh	TT	TdTd	dd	ff	10.3.50 08 h hh	TT	TdTd	dd	ff
Zeit	9.3.50 14 h					9.3.50 20 h					10.3.50 02 h					10.3.50 08 h				
Druck (mb)	1016.3 mb					1015.8 mb					1014.7 mb					1012.0 mb				
Bodendruck	987 "					986 "					980 "					981 "				
O'Druck	1400, 1200 m					1300 m					1200 m					1200 m				
Boden mm		9	4	28	06		8	5	00	00		7	4	24	05		4	3	29	09
1000	14.9	·	·	·	·	-12.8	·	·	·	·	9.6	·	·	·	·	09.6	·	·	·	·
950	57	7	2	30	07	55	5	4	25	09	51	3	3	25	14	51	2	2	27	11
900	101	4	-2	30	09	99	2	1	25	10	95	2	1	27	14	95	-1	-1	33	19
850	147	-1	-6	30	09	145	-1	-3	27	12	141	-1	-1	27	30	141	-4	-4	34	23
800	196	1	-7	29	16	193	-4	-7	28	21	189	1	-4	28	31	187	-7	-8	34	22
700	302	-4	-13	29	17	298	-4	-13	28	28	294	-9	-12	28	34	291	-12	-19	30	27
600	422	-12	-21	30	27	418	-13	-23	29	33	419	-19	-24	20	42	407	-21	-29	36	41
500	559	-22	-31	29	37	554	-23	-38	28	40	546	-26	-38	27	63	534	-31	-39	03	43
400	720	-32	-41	30	47	714	-36	-44	30	55	705	-36	-44	27	71	696	-37	-46	02	49
300	916	-49	·	30	68	909	-50	·	28	63	899	-52	·	28	78	890	-48	·	35	28
200	1147	-62	·	30	68	1154	-63	·	30	57	·	·	·	·	·	1156	-61	·	31	48
100	·	·	·	31	55	1601	-59	·	30	63	·	·	·	·	·	·	·	·	·	·

Markante Punkte – Druck in ganzen mb

PP	hh	TT	TdTd	dd	ff	hh	TT	TdTd	dd	ff	hh	TT	TdTd	dd	ff	hh	TT	TdTd	dd	ff
881	-2	-7	·	·	928	4	4	·	·	872	0	0	·	·	841	-7	-8	·	·	
808	1	-6	·	·	650	-8	-9	28	27	750	-6	-7	28	30	750	-8	-16	36	22	
757	-2	-9	·	·	570	-17	-27	·	·	730	-7	-9	·	·	680	-13	-21	·	·	
720	-2	-9	29	17	560	-19	-26	·	·	590	-19	-28	·	·	650	-16	-24	36	30	
736	-1	-9	·	·	388	-36	-44	·	·	550	-21	-28	27	56	380	-19	-43	·	·	
682	-7	-13	·	·	310	-48	·	·	·	538	-21	-30	·	·	350	-41	·	36	38	
450	-26	-35	30	38	286	-53	·	·	·	358	-42	·	28	76	240	-49	·	·	·	
249	-62	·	·	·	245	-59	·	·	·	260	-54	·	·	·	247	-60	·	·	·	
176	-54	·	·	·	226	-59	·	·	·	·	·	·	·	·	227	-49	·	·	·	
170	-52	·	30	68	217	-63	·	·	·	·	·	·	·	·	188	-62	·	·	·	
150	-52	·	31	38	188	-60	·	·	·	·	·	·	·	·	170	-52	·	31	58	
140	-52	·	·	·	170	-58	·	30	58	·	·	·	·	·	150	-51	·	31	54	
·	·	·	·	·	150	-57	·	30	53	·	·	·	·	·	·	·	·	·	·	
·	·	·	·	·	130	-59	·	30	52	·	·	·	·	·	·	·	·	·	·	

Tropopause (m)	11700 m	11100 m	9200 m	9900 m
Relative Topographie 300/500	338 Dm	355 Dm	334 Dm	362 Dm
500/700	257 Dm	256 Dm	252 Dm	246 Dm
700/1000	267 Dm	284 Dm	264 Dm	281 Dm
500/1000	544 Dm	542 Dm	536 Dm	539 Dm

034 Schleswig-La. 20m

Isobarenflächen – Höhe, Temperatur, Feuchte, Wind

PP	9.3.50 14 h hh	TT	TdTd	dd	ff	9.3.50 20 h hh	TT	TdTd	dd	ff	10.3.50 02 h hh	TT	TdTd	dd	ff	10.3.50 08 h hh	TT	TdTd	dd	ff
Zeit	9.3.50 14 h					9.3.50 20 h					10.3.50 02 h					10.3.50 08 h				
Druck (mb)	1018.1 mb					1014.0 mb					1009.6 mb					1012.2 mb				
Bodendruck	1016 "					1012 "					1007 "					1010 "				
O'Druck	600 m					1100 m					800 m					300 m				
Boden mm		4	3	16	10		3	2	19	13		3	2	16	03		2	0	07	05
1000	44.5	4	3	16	05	11.3	·	·	·	·	7.8	2	2	15	04	4.6	1	-1	06	21
950	56	1	1	19	06	53	2	2	21	12	49	1	1	17	03	51	-1	-3	05	21
900	99	-2	-2	22	07	96	0	0	27	12	93	-1	-1	28	03	94	-4	-6	05	20
850	144	-2	-12	25	10	142	-3	-3	29	15	137	-2	-3	26	04	139	-4	-9	01	20
800	193	-4	-12	26	07	189	-4	-5	30	15	186	-5	-7	34	04	186	-6	-18	34	21
700	296	-9	-16	32	08	293	-11	-13	29	12	290	-12	-18	02	08	290	-11	-27	35	28
600	414	-17	-24	31	23	410	-18	-22	32	17	406	-19	-26	34	11	407	-17	-32	35	34
500	549	-24	-34	29	46	544	-28	-34	29	34	539	-31	-37	32	08	541	-28	-42	35	36
400	707	-37	-47	30	58	700	-42	·	28	62	701	-42	·	34	20	698	-39	-51	36	56
300	901	-50	·	30	85	892	-62	·	28	78	887	-54	·	34	28	889	-54	·	11	74
200	1159	-58	·	30	60	1148	-59	·	30	69	1146	-56	·	31	52	1144	-57	·	32	52
100	1461	-56	·	30	63	1484	-60	·	·	·	1480	-61	·	·	·	1481	-60	·	30	72

Markante Punkte – Druck in ganzen mb

PP	hh	TT	TdTd	dd	ff	hh	TT	TdTd	dd	ff	hh	TT	TdTd	dd	ff	hh	TT	TdTd	dd	ff
976	2	2	·	·	·	998	2	2	·	·	983	3	3	·	·	843	-3	-6	·	·
750	-8	-12	29	06	·	972	2	2	·	·	850	-49	·	02	28	819	-4	-16	·	·
731	-8	-14	·	·	·	780	-7	-9	31	12	272	-57	·	·	·	776	-6	-22	·	·
656	-19	-19	·	·	·	434	-37	-42	·	·	250	-57	·	29	40	689	-11	-26	·	·
650	-11	-17	33	14	·	283	-56	·	·	·	240	-55	·	·	·	258	-62	·	·	·
589	-18	-26	·	·	·	221	-60	·	·	·	170	-58	·	30	63	250	-62	·	01	64
570	-18	-27	·	·	·	170	-58	·	30	66	160	-58	·	31	65	228	-56	·	·	·
550	-19	-29	30	36	·	162	-56	·	·	·	140	-61	·	31	66	170	-57	·	32	56
344	-38	·	·	·	·	130	-68	·	·	·	·	·	·	·	·	150	-58	·	31	62
245	-60	·	·	·	·	090	-61	·	·	·	·	·	·	·	·	130	-57	·	30	75
170	-54	·	31	60	·	·	·	·	·	·	·	·	·	·	·	120	-60	·	·	·
140	-56	·	·	·	·	·	·	·	·	·	·	·	·	·	·	80	-63	·	·	·
90	-57	·	30	60	·	·	·	·	·	·	·	·	·	·	·	72	-63	·	·	·
80	-57	·	·	·	·	·	·	·	·	·	·	·	·	·	·	·	·	·	·	·

Tropopause (m)	11300 m	11000 m	9500 m	10200 m
Relative Topographie 300/500	352 Dm	346 Dm	348 Dm	348 Dm
500/700	253 Dm	251 Dm	250 Dm	251 Dm
700/1000	282 Dm	282 Dm	282 Dm	280 Dm
500/1000	535 Dm	533 Dm	532 Dm	531 Dm

338 Hannover-La. 51m

Isobarenflächen – Höhe, Temperatur, Feuchte, Wind

PP	9.3.50 14 h hh	TT	TdTd	dd	ff	9.3.50 20 h hh	TT	TdTd	dd	ff	10.3.50 02 h hh	TT	TdTd	dd	ff	10.3.50 08 h hh	TT	TdTd	dd	ff
Zeit	9.3.50 14 h					9.3.50 20 h					10.3.50 02 h					10.3.50 08 h				
Druck (mb)	1017.9 mb					1014.9 mb					1008.8 mb					1008.4 mb				
Bodendruck	1011 "					1008 "					1002 "					1002 "				
O'Druck	198, 1400 m					1000 m					1300 m					1200 m				
Boden mm		6	4	27	02		5	4	20	02		5	4	21	03		5	5	30	06
1000	44.4	4	4	30	06	11.9	4	4	22	07	7.2	5	5	24	10	6.7	5	5	33	15
950	56	2	1	30	06	53	2	2	27	07	49	4	4	26	16	48	3	3	35	15
900	99	-1	-2	30	06	97	0	0	29	12	93	2	2	27	22	92	1	1	36	16
850	145	-2	-4	30	06	142	-2	-2	30	17	139	-1	-1	27	26	138	-2	-2	34	17
800	19.3	-1	-6	30	08	190	-5	-5	31	20	187	-3	-3	26	24	185	-5	-5	01	15
700	299	-6	-16	30	21	296	-8	-16	29	21	291	-9	-9	29	26	289	-10	-11	02	14
600	418	-13	-26	31	30	414	-15	-22	28	30	408	-17	-18	27	30	407	-17	-22	02	23
500	664	-22	-36	30	39	560	-24	-32	30	45	542	-24	-32	30	34	541	-23	-34	03	25
400	714	-33	-46	31	51	709	-37	-42	29	57	699	-37	-41	27	70	699	-38	-48	04	45
300	912	-48	·	31	67	902	-52	·	29	69	892	-52	·	27	85	891	-51	·	05	25
200	1171	-58	·	31	55	1157	-62	·	29	67	1149	-56	·	·	·	·	·	·	·	·
100	1616	-53	·	·	·	1593	-59	·	·	·	1565	-61	·	·	·	·	·	·	·	·

Markante Punkte – Druck in ganzen mb

PP	hh	TT	TdTd	dd	ff	hh	TT	TdTd	dd	ff	hh	TT	TdTd	dd	ff	hh	TT	TdTd	dd	ff
861	-3	-3	·	·	·	776	-5	-5	·	·	479	5	5	·	·					
815	1	-4	·	·	·	762	-4	-6	·	·	824	-3	-3	·	·					
774	-3	-10	·	·	·	750	-4	-7	30	15	473	-30	-40	·	·					
726	-3	-13	·	·	·	735	-4	-9	·	·	450	-33	-36	28	67					
660	-10	-21	31	22	·	678	-9	-16	·	·	374	-55	·	·	·					
233	-59	·	·	·	·	650	-19	-26	30	40	250	-58	·	27	81					
208	-59	·	·	·	·	227	-62	·	·	·	222	-58	·	·	·					
170	-53	·	31	67	·	204	-62	·	·	·	192	-55	·	·	·					
096	-53	·	·	·	·	170	-57	·	30	39	170	-56	·	·	·					
·	·	·	·	·	·	140	-58	·	30	55	130	-67	·	·	·					
·	·	·	·	·	·	085	-67	·	·	·	085	-67	·	·	·					

Tropopause (m)	11500 m	10800 m	10400 m	m
Relative Topographie 300/500	357 Dm	352 Dm	350 Dm	350 Dm
500/700	256 Dm	254 Dm	251 Dm	252 Dm
700/1000	284 Dm	284 Dm	284 Dm	283 Dm
500/1000	540 Dm	536 Dm	535 Dm	535 Dm

Celle 39m

Isobarenflächen – Höhe, Temperatur, Feuchte, Wind

PP	9.3.50 08 h hh	TT	TdTd	hh	TT	TdTd
Zeit	9.3.50 08 h					
Druck (mb)	1009.5 mb					
Bodendruck	1007 "					
O'Druck	700 m					
Boden in m		5				
1000	07.6	2				
950	49	1				
900	93	-1				
850	138	-3				
800	186	-4				
750	236	-7				
700	290	-11				
650	346	-15				
600	407	-17				
550	471	-21				
500	541	-27				
450	617	-32				
400	699	-38				
350	789	-46				
300	891	-54				

Tropopause (m)	· m	m
Relative Topographie 300/500	350 Dm	Dm
500/700	232 Dm	Dm
700/1000	282 Dm	Dm
500/1000	534 Dm	Dm

Kiartext: Kondensatstreifen v. 340-300 mb. Dicht u. beständig 8/8 at v. 170-130 8/8 sc. v. 840-760 mb

Höhenwinde

dd: Windrichtung (36 teilig) ff: Windgeschwindigkeit (Knoten)

Ort	Roetgen																																	
Zeit	9.3.50																																	
Höhe in m	dd	ff	dd	ff	dd	ff	dd	ff	dd	ff	dd	ff	dd	ff	dd	ff	dd	ff	dd	ff	dd	ff	dd	ff	dd	ff	dd	ff	dd	ff	dd	ff	dd	ff
Boden	32	06																																
300																																		
600	30	04																																
900	28	07																																
1200	25	08																																
1500																																		
1800																																		
2100																																		
2400																																		
2700																																		
3000																																		
3600																																		
4200																																		
4800																																		
5400																																		
6000																																		
6600																																		
7200																																		
7800																																		
8400																																		
9000																																		
9900																																		
10500																																		
12000																																		
13500																																		
15000																																		

Täglicher Wetterbericht

Herausgegeben vom Meteorologischen Amt für Nordwestdeutschland

Zentralamt für die Britische Zone

Hamburg 4, Bernhard-Nochtstr. 76

Jahrgang 75 Nr. 70 a — Bezugspreis je Monat 10.- DM einschl. Postzustellgebühr — Sonnabend den 11. März 1950

gestern 12 Uhr MGZ

Landstationen	Höhe (NN)	iiiTdTd	Nddff	VVwwW	PPPTT	$N_hC_hh_sC_M$	6_{0x}app	$8N_sCh_sh_s$	$8N_sCh_sh_s$	
List/Sylt	16	02053	8a21o	98o32	161o4	11347	6o211	81808		See 1
Husum	13	02951	6a713	81o32	15o05	41406	67115			
Cuxhaven	2	131 o1	7o314	81o12	154o4	725---	6o222			
Norderney	13	113 oo	8a217	75o14	17o37	854---	64134			See 4
Emden	6	203 o1	8a217	4oo22	164o4	854---	6o225			
Jever	5	122 o1	8a208	25o22	158o3	854---	64129			
Flensburg	41	03352	6a21o	98o31	149o4	614o6	6o227			
Schleswig-Lo.	20	034 52	6a61o	4oo22	151o4	624o8	6o221	85612		
Kiel	8	045 o2	53413	81o1o	149o3	424o1	6o218			
Lübeck	13	156 51	5o41o	81o16	137o4	424o2	6o227			
Hamburg-Fu.	14	147 51	7o511	64o22	141o3	754---	6o227	87614		
Lathen	8	204 o2	835o9	4oo26	16o04	753---	61133			
Bramsche	86	316 o4	8a1o9	12515	146o4	872---	6o233			
Bremen	3	224 o3	8a211	6a61o	151o4	624o8	6o221	85612		
Hannover-Lo.	51	338 o4	8340B	4oo26	122o6	864---	6o328			
Lüneburg	28	244 o1	8o4o7	6oo24	13oo3	663---	6o228			
Dannenberg	50	253 o1	8o411	25o24	133o2	863---	6--232			
Braunschweig	82	348 o3	8o3o8	2oo26	12o04	864---	6o229			
Göttingen	151	444 o3	83208	25516	123o5	862---	6o321			
Bocholt	22	406 o3	83413	81o32	154o2	784---	6o221			
Gütersloh	70	320 o4	83605	11215	152o5	7622-	6--221			
Salzuflen	96	325 o4	83613	o8515	13oo5	861---	6o329	88oo3		
Bückeburg	67	330 o4	8o2o9	2oo26	193o5	6732-	6o227	88712	86oo5	
Iserlohn	258	419 o3	8291o	10616	153o4	872---	6o218	88oo5		
Essen-Mülheim	120	410 o3	83213	75o22	154o6	784---	6o219	87613		
Roetgen	463	503 o2	834o9	4o2o6	168o2	663---	6o219	86oo7		
Bonn	62	512 o2	73o1o	4oo22	163o7	5846-	6o221			
Alt-Astenberg *	780	427 o1	8341o	10738	2o3o1	86o---	6o217	88oo1		
Braunlage *	607	452 o2	833o7	12587	39o02	772---	6o224			
Feuerschiffe		iiiTdTd	Nddff	VVwwW	PPPTT	$N_hC_hC_M$	$1d_ud_u/H_w$	3RRTdTs	6/app	
F-Schiff S 2	o	001 o3	33618	97o1o	20o05	oo9o9	13633		6-315	
" " Elbe 1	o	005 o1	6a2o9	98o11	157o3	21732	1o221		6-322	
" " P 11	o	004 o2	2o416	97o12	17o03	22700	1o432		6-115	
" " Fehmarnbelt	o	006 51	6o5o7	98o31	136o2	525-5	1o5-o		5-226	

gestern 18 Uhr MGZ

iiiTdTd	Nddff	VVwwW	PPPTT	$N_hC_hC_M$	6_{0x}app	7RRTdTs	$8N_sCh_sh_s$	$8N_sCh_sh_s$	
020 o1	33oo7	98o12	155o3	354o2	6o911	7ooo4	83611		See 1
029 51	23205	81o11	158o2	155o1	61904	7ooo5			
131 53	83205	5oo12	172o3	7557-	61212	797o6			
113 o1	431o7	81o12	188o4	454o8	6o7o2	7ooo4			See 2
203 52	432o8	5oo32	189o3	3544o	6o4o7	7ooo5			
12252	732o6	75o32	181o1	5555-	6o2o7	7o1o7			
03353	229o5	98o11	148o2	15541	6o9o6	7ooo4			
034 52	63212	48o22	158o2	244o1	6o7o1	797o5			
045 52	4oooo	6oo12	156o3	15571	617o4	7ooo4			
156 53	431o4	81o12	156o3	445oc	6o2o6	793o5			
147 oo	528o2	15112	163o3	oo975	6o211	7ooo4	83483		
204 51	333o5	75o12	191o3	2544o	6o211	791o6			
316 51	634o5	75o15	19oo2	5544o	61214	794o7			
224 5o	734o8	64o52	177o3	755---	61213	791o6	87625		
338 o1	836o2	6oo22	167o3	856---	6122o	7o2o6			
244 51	832o1	81o22	16oo3	4547-	6o115	7ooo4	84617		
253 oo	823o4	6oo22	163o2	1552-	61116	7ooo3			
348 o1	8oooo	4oo26	167o2	845---	61226	7o3o6			
444 o2	834o9	15605	169o3	863---	61231	793o6			
406 o1	736o9	6oo12	197o4	5549-	61218	797o8	85617	82o1o	
320 o1	836o6	64o26	184o3	854---	61124	791o6	88612		
325 o1	834o7	35505	173o3	763---	61122	7o2o5	87oo7		
330 o1	833o7	56252	184o3	364---	62121	701o6	88625	83620	
419 o1	83605	2oo26	191o3	662---	61323	7o2o4	88617	85oo6	
410 51	8361o	4oo22	193o4	654---	61327	7ooo7	88613		
503 o2	934o8	-5455	197o2	9-o---	61418	7o2o4			
512 o4	83o12	15216	2o3o6	774---	61234	7950B			
427 51	93413	-5537	23751	9-o---	65219	7o2o1			
452 51	835o9	96517	427oo	773---	61227	7o2o3			
iiiTdTd	Nddff	VVwwW	PPPTT	$N_hC_hC_M$	$1d_ud_u/H_w$	3RRTdTs	6/app		
001 o4	83413	97o32	21oo6	899---	13633	3oo5o	6-3o2		
005 51	83oo9	98o22	173o4	3771-	13o21	3ooo1	6-1o2		
004 o2	4341o	96o22	178o5	457oo	13431	3oo5o	6-9o2		
006 5o	1261o	98o1o	142o3	oo9o5	126-o	3ooo1	6-3o1		

heute 0 Uhr MGZ

Landstationen	Höhe (NN)	iiiTdTd	Nddff	VVwwW	PPPTT	$N_hC_hC_M$	6_{0x}app	$8N_sCh_sh_s$	$8N_sCh_sh_s$	
List/Sylt	16	020o3	82714	99o22	125o4	865---	6o712	88o3o		See 1
Husum	13	029o3	82913	15o32	136o4	oo97-	6o716			
Cuxhaven	2	131o2	82712	81o28	16oo4	855---	6o812			
Norderney	13	113 o3	82916	6a812	174o4	o 02-	67712			
Emden	6	203o3	82614	6oo32	18oo3	oo92-	619o9			
Jever	5	122o3	82711	5oo22	172o4	857---	6o7o7			
Flensburg	41	033o2	628o8	98o[illegible]	123o3	655---	64914			
Schleswig-Lo.	20	034o2	8251o	24o28	135o2	5242-	6o715			
Kiel	8	045o1	o291o	5oo2o	136o2	oo9oo	6o716			
Lübeck	13	156 52	82312	5oo2o	146o1	865---	6o71o			
Hamburg-Fu.	14	147 o1	82513	4oo32	155o2	653--	6o71o	88618	866o9	
Lathen	8	204o1	43oo7	75o22	194o2	454oo	6o7o1			
Bramsche	86	316 51	829o9	81o2o	2o3oo	864---	6o8o2			
Bremen	3	224 51	82508	641oo	177o2	6547-	619o6	86615		
Hannover-Lo.	51	33851	827o3	2oo32	176oo	855---	6o3oo			
Lüneburg	28	244 51	62309	8oooo	159o1	656oo	6o7o5			
Dannenberg	50	25351	5271o	6oo32	167oo	555oo	676o4			
Braunschweig	82	348 51	o29o9	97o12	175o1	oo9oo	619o1			
Göttingen	151	444oo	829o9	97o22	192o2	863---	622o7			
Bocholt	22	406oo	725o5	97o32	2o3o1	765---	619o1			
Gütersloh	70	320 51	727o6	24o3o	2o2oo	765---	641o4			
Salzuflen	96	325 51	oooo0	97o12	193oo	oo9oo	641o3			
Bückeburg	67	330 51	827o4	64o31	194o1	865---	61oo1	88o23		
Iserlohn	258	41952	627o1	2oo32	21551	664---	611o3			
Essen-Mülheim	120	41051	o31o3	5oo2o	21oo1	oo9oo	611o6			
Roetgen	463	50353	7325o5	5oo14	219oo	754---	6o2o6	87o15		
Bonn	62	51251	43oo3	4oo21	218o3	456oo	611 1o			
Alt-Astenberg *	780	42754	7321o	97o12	25363	752---	671o7	876o5		
Braunlage *	607	45254	733o4	96226	43952	763---	641o2			
Feuerschiffe		iiiTdTd	Nddff	VVwwW	PPPTT	$N_hC_hC_M$	$1d_ud_u/H_w$	3RRTdTs	6/app	
F-Schiff S 2	o	001o1	82917	97o22	185o5	8----		6-825		
" " Elbe 1	o	005oo	829o9	98o32	16oo3	9----		6-813		
" " P 11	o	004o3	83o19	97251	163o5	9----		6-812		
" " Fehmarnbelt	o	006o1	72716	97o38	117o2	----		6-713		

heute 6 Uhr MGZ

iiiTdTd	Nddff	VVwwW	PPPTT	$N_hC_hC_M$	6_{0x}app	7RRTdTs	$8N_sCh_sh_s$	$8N_sCh_sh_s$	
020o2	82725	98o22	o66o4	7642-	6o732	7ooo3	87o14		See 2
029o2	82926	81o22	o78o4	6642-	6o829	7ooo2			
131 o2	82624	3oo22	11oo4	854---	6o723	791o3			
113 o2	82520	75o12	12oo4	oo977	6o726	797o4			See 4
203o2	82522	6oo25	136o4	854---	6o618	797o2			
122 o1	82717	75o22	121o3	5557-	6o828	7ooo1			
033o2	826[illegible]3	97o2[illegible]	o61o4	863---	61729	792o2			
034o2	82724	32212	o79o4	874---	6o827	793o1			
045o2	82718	4o515	o8oo4	6742-	61825	796o1	88599	86oo8	
156 o2	82518	5oo26	o94o4	863---	61722	791o1			
147 o2	82617	64o28	1o1o4	364---	61725	796o4	88618	83o14	
204o1	82605	81o22	15[illegible]o3	754---	61723	7ooo1			
316o1	827o5	5oo22	158o2	865---	61732	7oooo			
224o1	82614	641o2	131o3	855---	6o822	7ooo1	88628		
338o1	828o8	3o258	136o2	864---	61716	792oo			
244o1	82512	75o26	1o9o3	663---	61723	7o1oo	88617	86oo8	
253o1	8271o	75217	114o2	873---	61623	79251			
348o1	82516	5o6o7	14oo2	774---	61719	792o1			
444 51	825o6	81o22	164o1	854---	61813	797o1			
406o1	825o7	96o32	17oo1	755---	61721	79700			
320o1	82718	24o37	174o2	7552-	61616	79253	86581	8762o	
325 o1	827o9	25227	154o1	663---	61721	792oo	86oo7		
330o1	82618	32o36	154o2	464---	61722	791oo	88630	84o15	
419 51	825o6	2oo22	183o1	654---	61613	7oo51	86620		
410 51	52512	25o32	179o1	455o6	6o724	7oooo	84627		
503 52	727o5	5oo12	19951	754---	61512	7oo51	87615		
512 51	8oooo	4oo22	199o2	864---	61614	7ooo2			
427 53	827o9	96o27	23353	861---	65613	79254	88oo2		
452 53	826o7	94222	41252	86o---	67615	79253			
iiiTdTd	Nddff	VVwwW	PPPTT	$N_hC_hC_M$	$1d_ud_u/H_w$	3RRTdTs	6/app		
001 o4	8272o	97o22	14oo5	8 ----	12733	3oo51	6-82o		
005---	82724	98o22	1ooo5	5451-	12732	3ooo1	6-828		
004o3	82725	97o22	11oo5	857---	12732	397o1	6-829		
006o2	82722	97o22	o53o3	8o62-	12722	397o2	6-831		

Deutsche Schiffsmeldungen (Schlüssel: YQL$_a$L$_a$L$_o$ L$_o$L$_o$L$_o$GG Nddff VVwwW PPPTT $N_hC_hC_M$C$_M$)

1o. März 1950

Surf	63548	o62oo	131o9	98585	121o5		Gotland	6o633	21oo8	73213	97o32	258o5	783o6		Bosch	63566	o3617	73o18	97o22	181o7	
Tannenberg	6o632	219oo	131o9	97o32	3ooo5								oo74o		Bremerhaven	63682	13817	81311	98o32	982o2	
Ostpreussen	6o595	o23oo	1o4o5	98o15	241o6		Idesburg	6o637	164o7	72624	98o22	192o5			München	63568	o2817	63218	97o22	188o6	
Rhein	5o635	245oo	129o9	98o11	312o5		Rhein	63543	o6o12	1o213	98o11	19oo5			Neptun	3358o	o5318	83213	97818	129o6	
Wiesbaden	5o6o1	o31oo	136o9	97o11	252o8		Bremerhaven	63694	15711	51809	98o31	o1ooo			Gotland	6o633	21318	83124	97832	2o5o5	
Strassburg	63624	153oo	1o8o9	97o28	11ooo		Ubbers	63671	1o211	823o9	977o7	o13o3							983--	14927	
Beckler	5o628	156o1	72918	98o32	25oo6		Humboldt	63687	12511	31613	97278	o18o1			Ostpreussen	63572	o2118	83113	98258	167o7	
Glückauf	5o64o	24oo1	127o9	97o1	321o5		München	63562	o3811	73518	97o32	211o6			Wiesbaden	5o612	o9718	83124	97o46	15oo8	
Weser	5o636	244o6	72913	97o22	28oo5		Neptun	63557o	o5812	736o9	97o21	169o5			Kassel	5o634	17723	83213	98o32	148o7	
Rhein	63543	o47o6	8o218	98o52	146o5		Nordstern	6o589	o1312	83713	97o26	212o7			Thüringen	63685	12223	1o913	98o3o	94ooo	
Ostpreussen	5o588	oo8o7	124o5	98oo2	225o7		Ostpreussen	63584o	oo712	731o9	98o12	2o4o7			Rhein	6o633	21823	83118	98o22	198o5	
Wiesbaden	5o6o5	o49o6	31118	97o32	225o8		Gotland	6o633	21o12	83224	97o22	256o5			Kolpenbank	6o633	22o23	83418	98o22	198o6	
Nordstern	5o585	oo7o7	13213	98o3o	228o6		Versburg	6o635	21711	83813	98o22	258o6			Idesburg	6o641	13223	328o2	98o11	115o8	
Bosch	63553	o54o6	6o218	97o22	266o4		Beckler	6o635	17711	13o13	99o11	21oo7			Humboldt	63672	1oo23	11109	98o2o	325o3	
Neptun	5o472	o53o7	1o8o3	97o2o	2o412		Fete	6o58o	o1311	72709	99o21	237o7			Bremerhaven	63677	11823	31309	98o11	245o2	

*) Luftdruckwert auf Stationshöhe reduziert

Alle Zeitangaben in mittlerer Greenwicher Zeit (MGZ)

Höhenwetterlage von heute früh

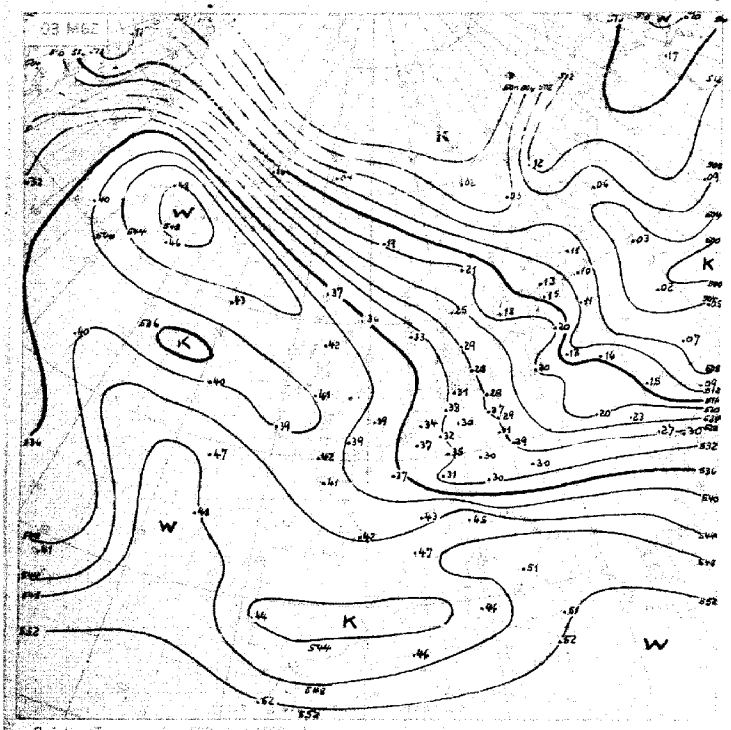

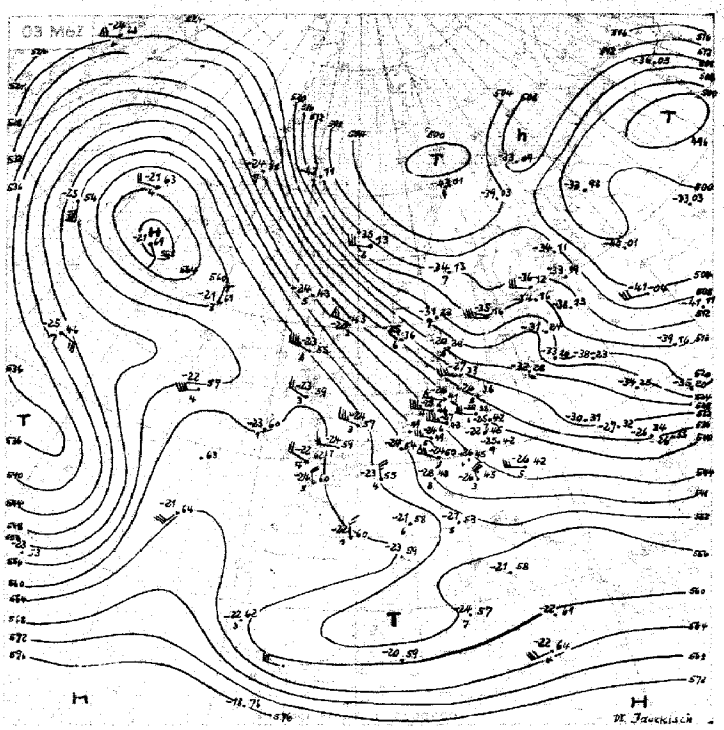

Relative Topographie 500/1000 mb

14.–20. 3. Dekade 1961 Hamburg 536

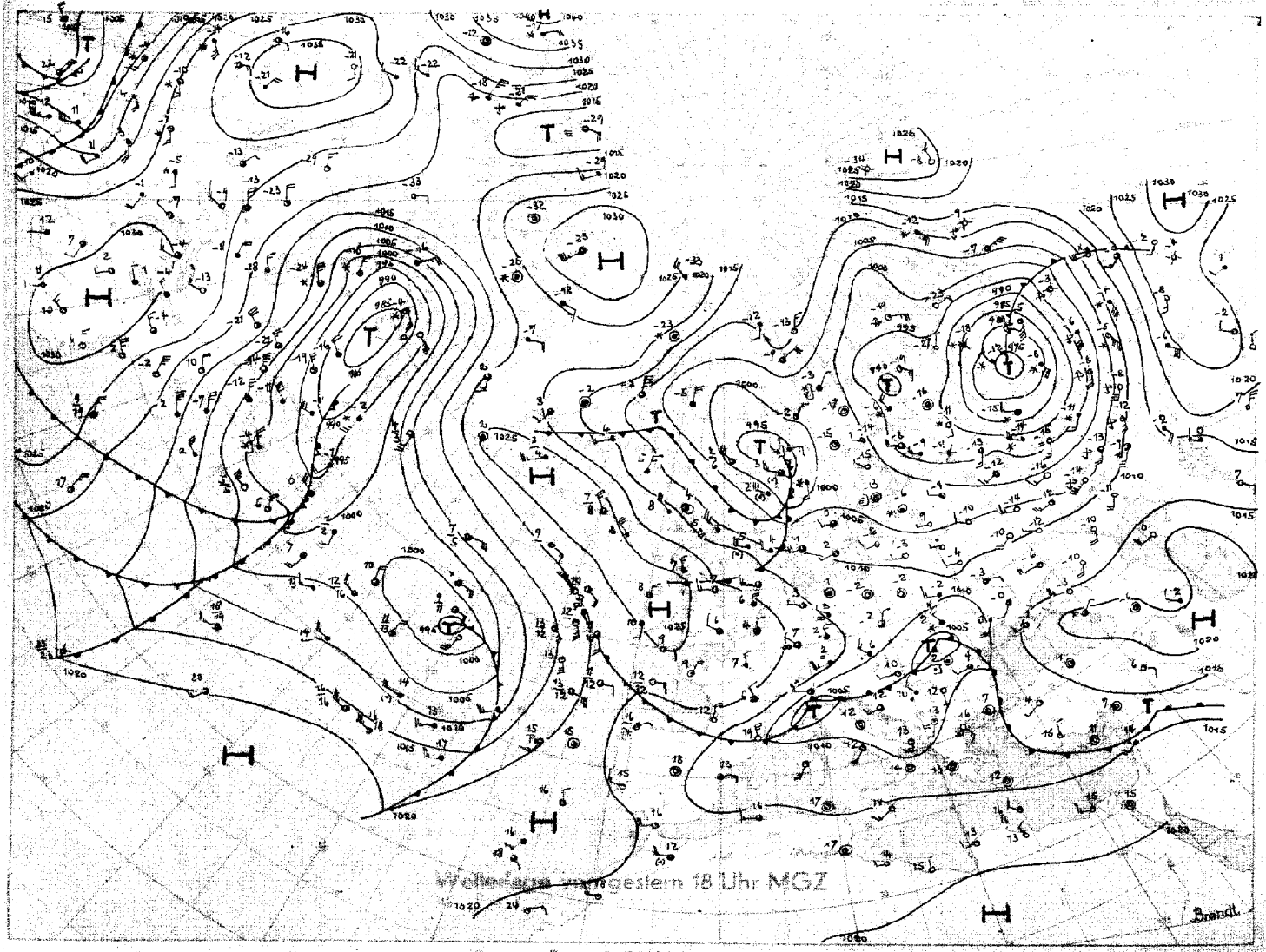

Stereogr. Proj. M 1:40000000 bei Breitengrad

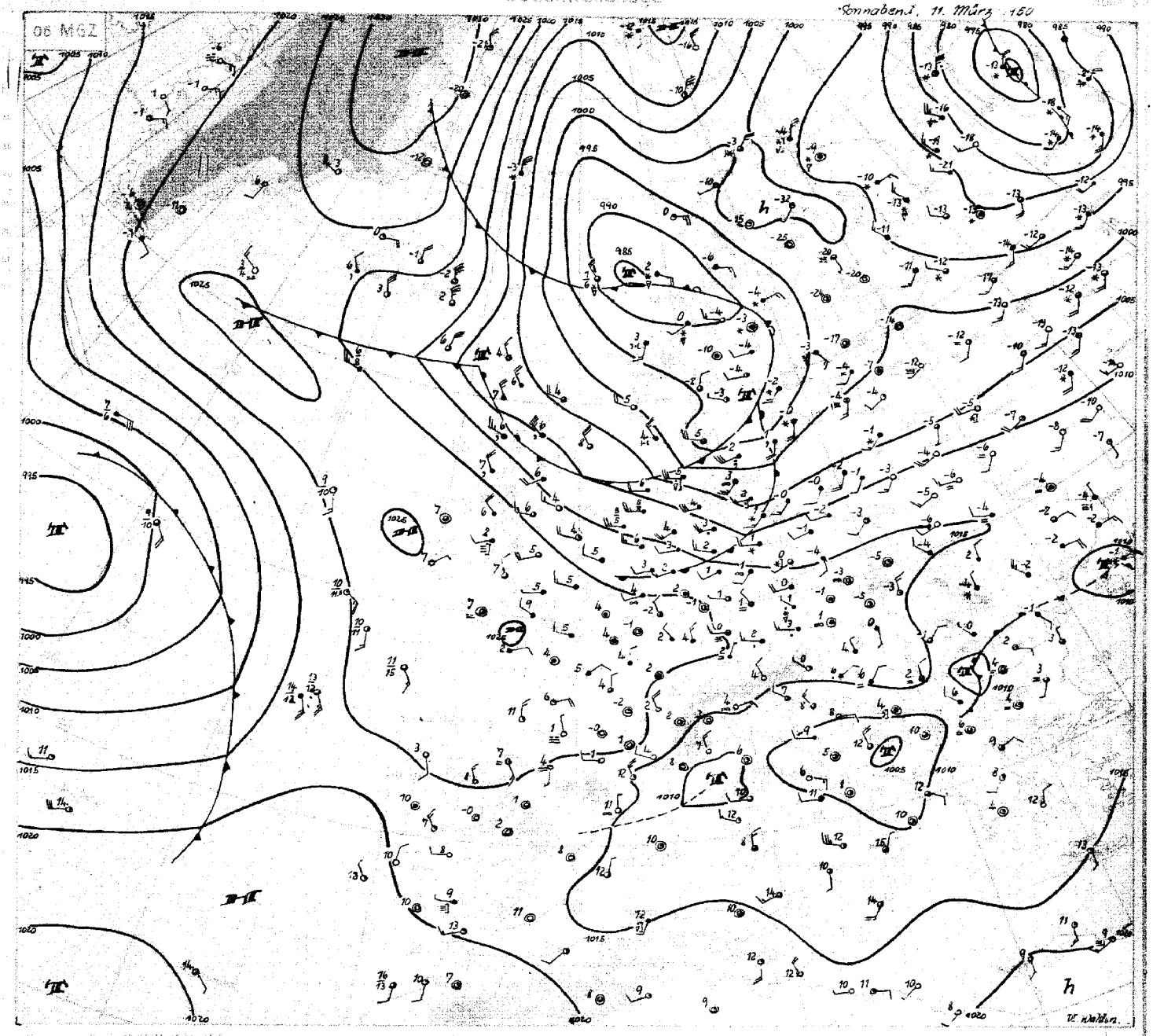

Sonnabend, 11. März 50

Überlagernd stellte sich gestern im gesamten Bereich zwischen Südgrönland und Finnland anhaltender Luftdruckfall ein, der sich sehr langsam südwärts verschiebt. Einem Tief, das vorgestern 18 MGZ an der Küste Ostgrönlands gelegen hatte und rasch südostwärts über das Nordmeer zog, setzte sich der Kern des steten Druckfalls im östlichen Nordmeer nahe der norwegischen Küste auf. Dabei trat Vertiefung auf 985 mb ein. Der wandernde Anteil des Druckfallgebietes aber zog weiter nach Südosten. Das zugehörige Tiefdruckgebiet ist heute morgen als Randstörung über Südschweden angelangt. Bei dem Tief von 985 mb vor Mittelnorwegen handelt es sich um ein unter dem Einfluß des "primären" Luftdruckfalls neugebildetes Tiefdruckgebiet. Gleichzeitig stießen arktische Kaltluftmassen aus der nördlichen Ostgrönlandsee südwärts vor. Jan Mayen verzeichnete in den 24 Stunden von gestern 03 MGZ bis heute früh einen Temperaturrückgang von im Mittel 9° in den untersten 5 km. Im 500 mb-Niveau trat Abkühlung um 14 Grad ein. Über dem Schiff auf 66°N 02°E ist ein ähnlich kräftiger Temperaturrückgang bisher nur oberhalb des 900 mb-Niveaus eingetreten.

Das Hochdruckgebiet im Südwesten von Island hat sich am Boden etwas abgeschwächt. Dagegen konnte es sich in der Höhe nahezu unverändert halten. Ein weiteres Hochdruckgebiet liegt im 500 mb -Niveau nordwestlich von Kap Finisterre(Spanien). Wesentliche Änderungen der von Westeuropa bis zur Dänemarkstraße reichenden Hochdruckbrücke sind vorerst nicht zu erwarten, da im Gebiet zwischen Azoren und Portugal verhältnismäßig warme Luftmassen nordwärts vorankommen. Somit wird die über dem westlichen Nordmeer nach Süden bis Südosten vorstoßende Kaltluft morgen unser Gebiet erreichen können und in Mitteleuropa Temperaturrückgang verursachen. Dabei wird es teilweise zu mäßigen Nachtfrösten kommen können. An den Nordhängen der Mittelgebirge ist mit starken Schneefällen zu rechnen.

Dr. Walden

KONSBRUCK GRAF. KUNSTA. HAMBURG 19 (1)

Nr. 709

Freie Atmosphäre
Temperatur, Feuchte, Wind

Sonnabend den 11. März 1950

hh: Höhe in Dm PP: Druck (Zehner-mb) TT: Lufttemperatur (°C) TdTd: Taupunkttemperatur (°C) dd: Windrichtung (36teilig) ff: Windgeschwindigkeit (Knoten)

122 Jever 5m

	10.3.50 14h					10.3.50 20h					11.3.50 02h					11.3.50 8h				
Druck (NN)	1016.7 mb					1017.9 mb					1015.9 mb					1010.8 mb				
Bodendruck	1016 "					1017 "					1015 "					1010 "				
0°Grenze	600 m					100, 700 m					700 m					800 m				
PP	hh	TT	TdTd	dd	ff	hh	TT	TdTd	dd	ff	hh	TT	TdTd	dd	ff	hh	TT	TdTd	dd	ff
Boden		4	1	02	06		-1	-3	27	05		4	2	07	11		3	3	25	20
1000	13.6	3	0	.	.	14.3	1	-1	.	.	12.9	4	2	.	.	8.7	4	3	.	.
950	65	-1	-3	36	14	56	1	-3	32	20	54	1	-1	28	27	50	2	1	27	36
900	98	-4	-6	01	14	98	-2	-9	33	22	98	-2	-6	29	26	94	-1	-3	29	35
850	142	-5	-11	36	14	143	-5	-11	34	24	143	-6	-9	29	22	139	-4	-6	30	33
800	190	-7	-14	35	31	191	-7	-13	34	27	190	-6	-11	30	27	187	-7	-9	30	37
700	294	-9	-12	33	23	294	-11	-19	34	33	294	-11	-18	31	36	241	-8	-19	31	43
600	412	-17	-27	33	31	411	-18	-29	34	36	411	-17	-27	32	44	409	-15	-19	31	46
500	546	-26	-36	33	33	545	-25	-36	36	45	546	-25	-34	32	46	546	-22	-26	32	45
400	704	-34	-43	32	53	703	-37	-48	35	59	704	-37	-48	33	56	707	-33	-37	33	58
300	899	-50	.	33	40	896	-62	.	34	57	(897)	.	.	.	.	902	-49	.	33	59
200	1154	-62	.	33	63	1150	-57	.	33	64						1157	-64	.	35	72
100	1694	-53	.	.	.	1878	.	.	.	.						1599	-64	.	30	65

Markante Punkte (Druck in ganzen mb)

hh	TT	TdTd	dd	ff	hh	TT	TdTd	dd	ff	hh	TT	TdTd	dd	ff	hh	TT	TdTd	dd	ff
912	-4	-6	.	.	993	3	1	.	.	650	-13	-22	32	42	938	2	-1	.	.
886	-4	-7	.	.	818	-7	-12	.	.	315	-51	.	.	.	873	-3	-5	.	-
831	-4	-11	.	.	767	-8	-17	.	.						824	-5	-7	.	.
750	-7	-18	34	25	750	-8	-17	34	30						783	-5	-7	.	.
460	-31	-40	.	.	550	-22	-32	35	39						763	-5	-7	.	.
433	-31	-40	.	.	260	-61	.	.	.						733	-7	-10	.	.
223	-66	.	.	.	229	-64	.	.	.						584	-16	-21	.	.
190	-58	.	.	.	183	-67	.	.	.						650	-17	-22	32	45
150	-56	.	31	56	150	-63	.	32	58						432	-28	-31	.	.
130	-58	.	30	55	130	-63	.	31	66						277	-52	.	.	.
117	-53	.	.	.											250	-59	.	34	65
092	-52	.	.	.											213	-66	.	.	.
															184	-68	.	.	.
															160	-64	.	.	.
															92	-65	.	.	.

	10.3.50 14h	10.3.50 20h	11.3.50 02h	11.3.50 8h
Tropopause (m)	10900 m	10600 m	. m	11200 m
Relative Topographie 300/500	353 Dm	351 Dm	(352) Dm	357 Dm
500/700	262 Dm	251 Dm	252 Dm	255 Dm
700/1000	281 Dm	280 Dm	281 Dm	282 Dm
500/1000	533 Dm	531 Dm	533 Dm	537 Dm

419 Iserlohn 258m

	10.3.50 14h					10.3.50 20h					11.3.50 02h					11.2.50 8h				
Druck (NN)	1016.8 mb					1020.4 mb					1021.5 mb					1017.4 mb				
Bodendruck	984 "					988 "					989 "					985 "				
0°Grenze	1000 m					500 m					500 m					500 m				
PP	hh	TT	TdTd	dd	ff	hh	TT	TdTd	dd	ff	hh	TT	TdTd	dd	ff	hh	TT	TdTd	dd	ff
Boden		4	4	30	01		2	-1	25	03		-1	-1	00	00		2	0	26	10
1000	12.8	.	.	.	.	16.2	.	.	.	.	14.5	.	.	.	.	13.8	.	.	.	.
950	84	3	3	34	18	57	-1	-1	33	09	57	-1	-3	29	13	55	-1	-2	26	44
900	96	-1	-1	34	22	100	-4	-4	32	13	101	-4	-6	31	16	98	-4	-4	27	26
850	143	-2	-2	34	21	145	-7	-7	33	17	145	-7	-8	32	18	143	-7	-7	28	29
800	191	-6	-6	35	17	192	-6	-9	33	23	193	-5	-8	33	22	190	-4	-8	30	31
700	295	-10	-14	36	26	296	-9	-14	34	32	297	-10	-16	33	31	295	-8	-16	37	35
600	413	-16	-26	36	33	413	-17	-21	34	37	414	-17	-24	33	36	412	-17	-26	31	38
500	548	-22	-32	35	43	548	-26	-29	35	46	549	-24	-31	32	34	547	-26	-33	32	46
400	708	-34	-44	34	52	706	-37	-42	35	58	708	-36	-42	34	48	705	-37	-46	33	44
300	902	-51	.	36	56	899	-53	.	35	69	902	-51	.	33	51	907	-51	.	36	65
200	.	.	.	31	54	1153	-62	.	33	60	1159	-59	.	33	50	1160	-67	.	36	61
100											.	-	.	.	-	(1586)	.	.	.	.

Markante Punkte (Druck in ganzen mb)

hh	TT	TdTd	dd	ff	hh	TT	TdTd	dd	ff	hh	TT	TdTd	dd	ff	hh	TT	TdTd	dd	ff
832	-3	-3	.	.	855	-7	-7	.	.	956	0	-3	.	.	832	-8	-8	.	.
740	-8	-11	.	.	838	-5	-7	.	.	877	-6	-7	.	.	812	-4	-7	.	-
720	-9	-12	.	.	720	-6	-13	.	.	823	-7	-10	.	.	544	-22	-32	.	.
675	-16	-25	.	.	170	-62	.	33	58	750	-7	-11	33	27	510	-24	-33	.	.
605	-15	-25	.	.	140	-60	.	.	.	682	-11	-17	.	.	350	-43	.	34	44
528	-21	-31	.	.						563	-21	-28	.	.	250	-59	.	36	51
509	-21	-31	.	.						550	-19	-26	33	36	228	-64	.	.	.
264	-55	.	.	.						412	-34	-41	.	.	189	-64	.	.	.
										293	-52	.	.	.	170	-63	.	33	53
										276	-53	.	.	.	150	-63	.	32	51
										222	-62	.	.	.					
										170	-68	.	32	56					
										155	-57	.	.	.					

	10.3.50 14h	10.3.50 20h	11.3.50 02h	11.2.50 8h
Tropopause (m)	. m	10500 m	11000 m	11600 m
Relative Topographie 300/500	354 Dm	351 Dm	353 Dm	360 Dm
500/700	253 Dm	262 Dm	252 Dm	252 Dm
700/1000	282 Dm	260 Dm	280 Dm	281 Dm
500/1000	535 Dm	532 Dm	532 Dm	533 Dm

034 Schleswig-La. 20m

	10.3.50 14h					10.3.50 20h					11.3.50 02h					11.3.50 8h				
Druck (NN)	1015.0 mb					1015.7 mb					1011.6 mb					1005.6 mb				
Bodendruck	1012 "					1013 "					1009 "					1003 "				
0°Grenze	600 m					500 m					700 m					800 m				
PP	hh	TT	TdTd	dd	ff	hh	TT	TdTd	dd	ff	hh	TT	TdTd	dd	ff	hh	TT	TdTd	dd	ff
Boden		4	-2	36	06		1	-1	25	10		4	3	27	14		4	4	27	24
1000	12.7	3	-2	36	11	12.5	2	1	31	21	9.3	3	3	29	32	4.5	4	4	28	42
950	65	-1	-4	35	10	54	-1	-3	31	22	51	1	1	29	32	46	2	2	28	42
900	96	-4	-7	35	09	97	-4	-8	32	24	94	-2	-2	29	36	89	-1	-2	29	43
850	141	-8	-11	36	12	141	-7	-12	32	23	139	-5	-6	29	34	135	-4	-4	29	39
800	188	-8	-17	35	16	189	-8	-18	32	23	187	-8	-9	30	34	182	-7	-8	29	39
700	291	-12	-24	33	26	291	-13	-22	33	29	290	-12	-21	30	35	285	-11	-19	30	42
600	409	-21	-32	33	30	408	-19	-29	34	35	406	-18	-27	31	43	403	-17	-26	31	45
500	540	-27	-37	34	37	542	-24	-36	35	48	541	-26	-33	32	51	538	-25	-33	32	46
400	697	-38	-48	32	57	700	-38	-48	34	58	699	-37	-44	33	51	697	-36	-44	32	61
300	889	-53	.	32	64	892	-54	.	34	62	892	-53	.	34	66	890	-58	.	34	66
200	1142	-62	.	32	59	1144	-63	.	33	62	1150	-54	.	34	64	1143	-64	.	34	64
100	1574	-61	.	.	.	1569	-66	.	31	69	(1593)	.	.	.	.	(1568)	.	.	.	.

Markante Punkte (Druck in ganzen mb)

hh	TT	TdTd	dd	ff	hh	TT	TdTd	dd	ff	hh	TT	TdTd	dd	ff	hh	TT	TdTd	dd	ff
832	-6	-15	.	.	832	-7	-14	.	.	736	-11	-14	.	.	975	3	3	.	.
784	-6	-18	.	.	777	-8	-21	.	.	705	-17	-21	.	.	770	-10	-11	.	.
775	-8	-27	.	.	550	-22	-32	34	37	265	-59	.	.	.	715	-10	-18	.	.
613	-20	-32	.	.	541	-23	-33	.	.	250	-57	.	34	70	650	-15	-23	31	45
560	-22	-31	33	33	250	-63	.	32	69	228	-56	.	.	.	550	-20	-28	31	46
229	-66	.	.	.	150	-63	.	31	57	170	-54	.	32	67	450	-29	-38	32	60
216	-63	.	.	.	110	-65	.	31	75	130	-56	.	.	.	350	-43	.	33	74
150	-59	.	32	59											265	-59	.	.	.
110	-60	.	32	76											228	-66	.	.	.
087	-61	.	.	.											185	-63	.	.	.
															170	-68	.	32	57
															150	-64	.	34	64
															130	-64	.	.	.

	10.3.50 14h	10.3.50 20h	11.3.50 02h	11.3.50 8h
Tropopause (m)	10700 m	10400 m	9700 m	10600 m
Relative Topographie 300/500	349 Dm	350 Dm	352 Dm	353 Dm
500/700	249 Dm	250 Dm	251 Dm	252 Dm
700/1000	279 Dm	279 Dm	280 Dm	281 Dm
500/1000	528 Dm	529 Dm	531 Dm	533 Dm

338 Hannover-La. 51m

	10.3.50 14h					10.3.50 20h					11.3.50 02h					11.3.50 08h				
Druck (NN)	1013.9 mb					1017.2 mb					1016.3 mb					1015.6 mb				
Bodendruck	1007 "					1011 "					1010 "					1002 "				
0°Grenze	700 m					600 m					300 m					400 m				
PP	hh	TT	TdTd	dd	ff	hh	TT	TdTd	dd	ff	hh	TT	TdTd	dd	ff	hh	TT	TdTd	dd	ff
Boden		4	3	33	06		2	1	32	04		1	0	27	08		3	1	25	14
1000	11.2	4	2	36	14	13.8	1	0	32	14	12.7	1	1	29	21	12.5	2	-1	26	31
950	53	1	-1	35	14	56	-1	-3	32	15	55	-1	-1	29	24	64	-1	-3	28	32
900	96	-3	-3	34	14	98	-4	-7	32	12	97	-3	-4	30	25	97	-3	-6	29	36
850	141	-3	-4	33	16	143	-8	-12	33	12	142	-6	-7	30	25	142	-6	-9	30	31
800	188	-6	-9	32	20	190	-8	-17	33	17	189	-9	-10	31	26	189	-8	-12	30	35
700	292	-10	-21	34	21	293	-12	-24	33	22	292	-12	-16	32	31	293	-11	-20	30	42
600	409	-17	-28	33	30	409	-19	-31	34	35	409	-17	-24	32	42	410	-18	-27	31	44
500	543	-25	-34	34	32	543	-27	-37	34	43	543	-27	-33	32	43	545	-24	-34	32	45
400	702	-36	-44	34	48	700	-39	-50	35	52	701	-38	-44	32	51	704	-34	-43	33	52
300	896	-51	.	35	56	890	-54	.	35	56	900	-53	.	33	62	898	-51	.	34	60
200	1151	-58	.	33	50	1144	-59	.	33	60	1164	-62	.	33	40	1151	-66	.	36	75
100	1587	-58	.	30	60	(1577)	.	.	.	.	(1591)	.	.	.	.	1574	-63	.	.	.

Markante Punkte (Druck in ganzen mb)

hh	TT	TdTd	dd	ff	hh	TT	TdTd	dd	ff	hh	TT	TdTd	dd	ff	hh	TT	TdTd	dd	ff
896	-3	-3	.	.	833	-9	-13	.	.	793	-10	-10	.	.	813	-8	-11	.	.
866	-3	-3	.	.	770	-8	-19	.	.	773	-8	-9	.	.	783	-7	-12	.	.
231	-65	.	.	.	262	-60	.	.	.	246	-64	.	.	.	750	-7	-15	30	34
204	-58	.	.	.	250	-67	.	35	63	222	-64	.	.	.	690	-12	-21	.	.
					242	-61	.	.	.	170	-61	.	31	57	650	-13	-22	31	44
					170	-59	.	32	58	150	-62	.	31	57	580	-19	-28	.	.
					117	-62	.	.	.	130	-64	.	31	54	550	-19	-29	31	44
															450	-30	-39	32	46
															414	-32	-41	.	.
															250	-59	.	35	63
															170	-66	.	.	.
															110	-62	.	.	.
															090	-64	.	.	.
															080	-63	.	.	.
															053	-64	.	.	.

	10.3.50 14h	10.3.50 20h	11.3.50 02h	11.3.50 08h
Tropopause (m)	10600 m	10400 m	10100 m	11500 m
Relative Topographie 300/500	353 Dm	347 Dm	351 Dm	354 Dm
500/700	251 Dm	250 Dm	251 Dm	252 Dm
700/1000	281 Dm	279 Dm	279 Dm	280 Dm
500/1000	532 Dm	529 Dm	530 Dm	532 Dm

Flugzeug

Zeit						
Druck (NN)						
Bodendruck						
0°Grenze						
PP	hh	TT	TdTd	hh	TT	TdTd
Boden in m						
1000						
950						
900						
850						
800						
750						
700						
650						
600						
550						
500						
450						
400						
350						
300						
Tropopause (m)	m			m		
Relative Topographie 300/500	Dm			Dm		
500/700	Dm			Dm		
700/1000	Dm			Dm		
500/1000	Dm			Dm		
Klartext:						

Höhenwinde

dd: Windrichtung (36teilig) ff: Windgeschwindigkeit (Knoten)

Ort	Roetgen		Göttingen	
Zeit	11.3. 6h		11.3. 09h	
Höhe (m)	dd	ff	dd	ff
Boden	25	04	23	08
300	.	.	24	10
600	27	12	26	24
900	28	26	27	32
1200				
1500				
1800				
2100				
2400				
2700				
3000				
3600				
4200				
4800				
5400				
6000				
6600				
7200				
7800				
8400				
9000				
9900				
10800				
12000				
13500				
15000				

Täglicher Wetterbericht

Herausgegeben vom Meteorologischen Amt für Nordwestdeutschland

Zentralamt für die Britische Zone

Hamburg 4, Bernhard-Nochtstr. 76

Jahrgang 75 Nr. 71 a — Bezugspreis je Monat 10.- DM einschl. Postzustellgebühr — Sonntag den 12. März 1950

P.W.

March 11

gestern 12 Uhr MGZ

Landstationen	Höhe (NN)	iiiTdTd	Nddff	VVwwW	PPPTT	$N_hC_hh_sC_m$	$6a_xapp$	$8N_sCh_sh_s$	$8N_sCh_sh_s$	
List/Sylt	16	020o4	72824	3oo16	o12o6	762--	6o728	87oo6		See 3
Husum	13	029o4	82724	3oo22	o24o6	873--	6o826			
Cuxhaven	2	131o3	82626	2o215	o56o6	865--	6o724			
Norderney	13	113o3	82723	4oo28	o79o5	5652-	6o829			See 5
Emden	6	203o3	82625	4oo22	o92o7	774--	64617			
Jever	5	122o3	82724	5o8o2	o79o7	834--	6o719			
Flensburg	41	033o4	82825	97258	oo7o6	862--	6o725			
Schleswig-La.	20	034o4	82727	32606	o22o5	773--	6o724	88615	87oo6	
Kiel	8	045o4	82724	3o626	o23o6	7742-	6o826			
Lübeck	13	156o2	82524	3o616	o41o4	873--	6o726			
Hamburg-Fu.	14	147o3	82620	16616	o49o5	873--	6o729	88oo9		
Lathen	8	204o2	72913	2oo12	1o6o7	754--	61922			
Bramsche	86	316o1	82713	4oo22	12oo3	754--	6o727			
Bremen	3	224o1	82524	322o2	o86o5	663--	6o823	85oo9		
Hannover-La.	51	338o1	82714	3oo22	o59o4	856--	6o724			
Lüneburg	28	244o2	82515	1o5o8	36605	873--	6o724	88o07		
Donnenberg	50	253o1	82720	3o606	o73o4	573--	6o820	88o17	85807	
Braunschweig	82	348o1	82320	6oo26	1o1o4	854--	6o713			
Göttingen	151	444o1	82714	5o2o5	135o3	864--	6o718			
Bocholt	22	406o1	82413	25o22	14oo4	5552-	6o722	85620		
Gütersloh	70	320o1	82518	32o27	149o3	854--	6o718	88618		
Salzuflen	96	325oo	82518	5oo26	123o3	564--	6o716	86o15		
Bückeburg	67	330o1	82624	4oo25	116o3	3642-	6o723	88725	83o15	
Iserlohn	258	419o2	82513	2oo25	152o3	5642-	6o718	85o13		
Essen-Mülheim	120	410o1	82417	4oo27	149o3	6552-	6o719	86o27		
Roetgen	463	503o1	82712	3oo27	181o1	574--	61510	88620	85o10	
Bonn	62	512o1	82909	5oo22	174o5	764--	6o717	87o10		
Alt-Astenberg *	780	42753	82818	2o777	21o53	77o--	6o715	87oo1		
Braunlage *	607	45252	82510	5o772	38351	753--	6o716			Schnee 2 cm
Feuerschiffe		iiiTdTd	Nddff	VVwwW	PPPTT	$N_hC_hh_sC_m$	$1d_vd_d/H_w$	$3RRt_Rt_s$	6/app	
F-Schiff S 2	o	001o5	72721	97o11	1oo06	oo93o	12733	-	6-82o	
" " Elbe 1	o	005o4	82724	97o22	o6oo5	865--	12723	-	6-82o	
" " P11	o	004o4	72929	97o22	o6oo5	oo96-	12933	-	6-82o	
" " Fehmarnbelt	o	006o3	82424	96605	oo1o4	864--	12422	-	6-821	

gestern 18 Uhr MGZ

iiiTdTd	Nddff	VVwwW	PPPTT	$N_hC_hh_sC_m$	$6a_xapp$	$7RRt_Rt_s$	$8N_sCh_sh_s$	$8N_sCh_sh_s$	
020o4	82730	30608	93706	862--	61748	79106	88oo4		See 3
029o3	82924	30216	95804	873--	61940	79706			
131o4	82526	15606	99906	874--	61731	79706			
113o3	82525	45o22	o2oo5	855--	6o829	79705			See 5
203o2	82530	5oo26	o32o5	773--	6o828	79706			
122o3	82626	75o28	o24o6	854--	6o729	79706			
033o3	82730	5o216	93605	7732-	61739	79606			
034o3	82724	32606	96104	774--	6o735	79206	87o12		
045o3	82727	5o6o6	95905	873--	61835	70306			
156o3	82728	4o606	97905	873--	61835	70306			
147o3	82723	32606	99504	673--	62829	7o2o5	88o15	86oo6	
204o3	82713	81512	o5606	754--	61622	70007			
316o2	82715	8oo25	o6704	854--	61723	79705			
224o2	82622	4oo58	o3406	754--	61726	79206	87610		
338o2	82712	2o216	o4304	854--	6o724	79104			
244o3	82718	3o606	o1oo4	873--	61728	7o1o5	98oo7		
253o3	82722	18606	o1304	772--	61729	79605			
348o1	82524	2o606	o5oo4	874--	61727	79704			
444oo	82515	3o2o5	o82o4	874--	61721	79704			
406o3	82515	2oo22	o8806	754--	6o824	7oo06	87o13		
320o3	82624	2oo32	o8904	754--	6-729	79104	88620	87612	
325o1	82715	15205	o6704	664--	61721	79204			
330o2	82526	16216	o6804	464--	61724	79704	88628		
419oo	82715	15o22	1o4o3	7542-	6o722	79703	87610		
410o1	82419	15o22	1o4o4	865--	6o719	7oo04	88o2o		
503o1	82514	2oo22	12602	672--	61823	79702	86oo7		
512o1	82509	4oo22	12506	864--	6o725	7oo06	88o17		
42752	82720	o7107	16752	860--	69717	79352	88o01		
45251	82513	94687	33751	862--	69717	70351			Schnee 2 cm
iiiTdTd	Nddff	VVwwW	PPPTT	$N_hC_hh_sC_m$	$1d_vd_d/H_w$	$3RRt_Rt_s$	6/app		
001o5	82723	97o32	o3oo6	857--	12733	3oo50	6-84o		
005o4	82530	97532	99oo5	8-5--	12733	39701	6-84o		
004o4	92728	97512	99305	6562-	12734	38000	6-838		
006o3	82724	97606	933o4	864--	12723	3o2o2	6-837		

heute 0 Uhr MGZ

Landstationen	Höhe (NN)	iiiTdTd	Nddff	VVwwW	PPPTT	$N_hC_hh_sC_m$	$6a_xapp$	$8N_sCh_sh_s$	$8N_sCh_sh_s$	
List/Sylt	16	020o1	o3o4o	97o26	88oo3	oo9oo	67915			See 3
Husum	13	029o2	o311o	6oo17	9o2o2	oo9oo	6720o			
Cuxhaven	2	131o1	3293o	4o216	939o3	363oo	64515			
Norderney	13	113o2	33335	81o12	974o4	355oo	6720o			
Emden	6	203o1	83o3o	3o608	989o3	873--	6451o			
Jever	5	122oo	83126	5o258	966o3	874--	65511			
Flensburg	41	033o3	53134	98268	874o2	554oo	689o4			
Schleswig-La.	20	034o3	o2929	72o11	898o2	oo9oo	6720o			
Kiel	8	045o3	o343o	81o17	89oo2	oo9oo	6791o			
Lübeck	13	156o1	82724	75917	9o2o1	872--	66532			
Hamburg-Fu.	14	147o1	83o19	64296	921o2	474--	62523	88630	84o12	
Lathen	8	204o3	83418	4o806	995o4	824 -	61625			
Bramsche	86	316o3	82718	1o636	99905	874--	6o732			
Bremen	3	224o4	8293o	16636	962o6	671--	61536	88712		
Hannover-La.	51	338o3	82722	5o6o2	957o5	874--	6o847			
Lüneburg	28	244o1	82918	3o969	931o1	871--	61532			
Donnenberg	50	253o3	82736	2o6o2	9o4o4	872--	6o762			
Braunschweig	82	348o1	82533	6oo29	966o5	854 -	6o749			
Göttingen	151	444o1	82520	3o5o5	o169o4	873--	6o735			
Bocholt	22	406o2	82718	96o22	o42o6	864 -	6o721			
Gütersloh	70	320o2	82545	24o22	o29o5	854--	6o733	88616		
Salzuflen	96	325o2	82734	965o5	998o4	3242-	6o737			
Bückeburg	67	330o2	8254o	13626	99oo4	674--	6o841	88o22	86o17	
Iserlohn	258	419o1	82423	4o2o5	o52o4	5542-	6o825			
Essen-Mülheim	120	410o2	82521	4oo22	o55o5	864--	6o723			
Roetgen	463	503o1	82712	4oo22	o82o3	854--	6o718	88613		
Bonn	62	512o2	82716	4oo22	o79o7	864--	6o732			
Alt-Astenberg *	780	42751	82524	94532	11151	86o--	6o735			
Braunlage *	607	45251	82515	94587	263o1	863--	6o741			
Feuerschiffe		iiiTdTd	Nddff	VVwwW	PPPTT	$N_hC_hh_sC_m$	$1d_vd_d/H_w$	$3RRt_Rt_s$	6/app	
F-Schiff S2	o	001o5	32928	97o16	o3oo6	3-----	12955	-	6-32o	
" " Elbe 1	o	005o2	13152	98o1o	945o4	oo94o	131---	-	6-4oo	
" " P11	o	00452	o3232	98oo1	96oo4	oo9oo	13136	-	6-417	
" " Fehmarnbelt	o	00651	52929	98261	858o3	564--	12923	-	6-921	

heute 6 Uhr MGZ

iiiTdTd	Nddff	VVwwW	PPPTT	$N_hC_hh_sC_m$	$6a_xapp$	$7RRt_Rt_s$	$8N_sCh_sh_s$	$8N_sCh_sh_s$	
020o1	13316	97o38	951o3	162oo	6o251	7962o2	81oo6		See 3
029o1	o3413	75o2o	943o3	oo9oo	61341	7o2o2			
131o1	33o24	5o161	967o4	2346o	6o226	7o1o3			
113o2	33129	75o18	996o4	325oo	6o313	79704			See 6
203o1	23o32	4oo36	o11o4	1244o	61411	793o3			
122oo	43218	75o22	988o4	454oo	6o216	7o2o2			
033o3	o3318	93o21	925o2	oo9oo	61246	7o1o1			
034o1	o3118	8oo2o	941o1	oo9oo	6o245	7o3oo			
045o1	13o16	81o28	929o2	184oo	61257	7o4o1			
156o1	12924	81o18	929o2	185oo	65436	7o6o1			
147o1	32922	82o58	951o2	363oo	61336	7o5o1	83oo9		
204o1	73213	82258	o2oo2	52463	6111o	7962o2			
316o3	72713	81o32	o33o1	6554-	61112	7o2o1			
224o2	7272o	65262	993o3	574--	6122o	7o2o2	85812		
338o2	82916	75o36	991o2	855--	6o214	7o3o1			
244o1	62718	81259	955o3	654--	65225	7o4o1			
253oo	82924	1o869	944o1	883--	65424	7o3o1			
348o3	62721	98o38	99oo2	554 -	61224	7o3o2			
444o3	22918	81o17	o27o2	2546oo	61239	7o3o2			
406o2	o27o7	81o26	o6oo1	oo9oo	6112o	7o1o1			
320o2	12818	81o36	o41o1	155oo	61122	7o3o1	81625		
325o3	23o13	81o36	o41o1	155oo	61122	7o3o1	81625		
330o3	72724	81o36	o26o2	366--	62213	7o3o1	87650	8363o	
419o2	52918	75246	o6334	5846o	61228	7o3o1	8282o	8361o	
410o2	3292o	5oo16	o66o2	357oo	61224	7o1o2			
503o2	83o1o	1o515	o8oo2	871--	6141o	7o2o2	88oo2		
512o3	82913	4o618	o74o5	573--	61412	7o1o4	88718	86oo9	
42753	83218	3o717	1o953	861--	69217	7o453	88oo2		Schnee 2 cm
45254	63114	99o17	28o53	624oo	69237	7o653			Schnee 7 cm
iiiTdTd	Nddff	VVwwW	PPPTT	$N_hC_hh_sC_m$	$1d_vd_d/H_w$	$3RRt_Rt_s$	6/app		
001o4	o3123	97ooo	o5oo4	ooo9oo	13146	39753	6-31o		
005o3	63237	97o22	959o5	656--	13246	396oo	6-219		
00451	33231	98o3o	986o5	326oo	13236	396o1	6-426		
00652	73231	97187	881o3	47348	13233	3o4o1	6-462		

11. März 1950 — Deutsche Schiffsmeldungen (Schlüssel: YQLaLaLa LoLoLoGG Nddff VVwwW PPPTT $N_hC_hh_sC_m$)

Tannenberg	7o616	132oo	83118	97o32	1310		Bremen	73579	oo3o7	83124	97o32	o66--		Gotland	7o633	21311	8o43o	98o2o	232o4	
Ostpreussen	73564	o35oo	82713	98oo2	128o6		Wiesbaden	7o619	127o7	6o224	97o31	135o6					oo8o7	oo427	o5452	91141
Wiesbaden	7o615	1o9oo	83124	97216	12oo8		Ostpreussen	73554	o52o7	82713	97o22	o7106		Schau	7o635	24518	5o713	98o21	281o4	
Rügen	7o612	1o3oo	82824	97o32	129o6		Oldenburg	7o641	132o7	7343o	98o22	17oo2		Wiesbaden	7o626	16218	3o718	98o11	235o1	
Marburg	73583	o52oo	83313	98o31	o48o5		Atoms	7o5oo	o21o7	829o5	97o22	231o9		Strassburg	73694	15317	3o9o9	98o2o	oo2oo	
Nordenham	73589	o49oo	82818	97o32	o6oo5		Strassburg	73694	15311	11113	98o2o	986oo		Gotland	7o633	21217	1o722	99o1o	2451	
Gröbbel	73693	15ooo	o13o9	98o2o	98852		v. Humboldt	73651	o7311	813o5	96237	86oo2							oo9o8	oo156
Surf	73579	o14oo	82818	97o22	1o8o6		Uhr	7354o	o7912	8273o	97o2o	o54o5		Nordenham	73618	o4118	6o13o	98o12	9ooo3	
Bach	73573	o16oo	83124	96o22	128o7		Nordenham	73608	o4112	63237	98o18	89oo3		Thüringen	73693	14818	oo9o9	98o2o	ooo51	
Glückauf	7o64o	24oo3	83oo5	975o2	2o9o6		Bremerhaven	73661	o9411	7o918	98o31	879o3		Neptun	73617	o4317	63624	97o38	879o3	
Nordstern	7o6o4	o58o7	83118	97o22	o71o6		Neptun	73608	o4312	83o2o	97288	884o3		Uhr	73542	o7418	82635	96258	99oo5	
v. Humboldt	73659	o84o7	81113	95868	862o2		Hesch	7o581	oo412	83324	962o5	o15o7		Atoms	7o5o5	ooo19	52913	97o21	1440	
Strassburg	73694	153o7	1o919	98o2o	97651		Oldenburg	7o641	13211	73437	98o22	21o5o		v. Humboldt	73633	o5323	2363o	98o2o	97oo4	
Thüringen	73686	123o7	1o918	98o2o	933o4		Wesserburg	7o633	18o11	23613	98o1o	22103		Maisen	73588	o4823	13637	98o1o	913o3	
Neptun	73598	o45o7	72913	97o31	999o5		Assel	7o631	14211	oo724	98ooo	211o5		Olbers	7o381	o9323	128o5	98o3o	2191	

* Luftdruckwert auf Stationshöhe reduziert

Alle Zeitangaben in mittlerer Greenwicher Zeit (MGZ)

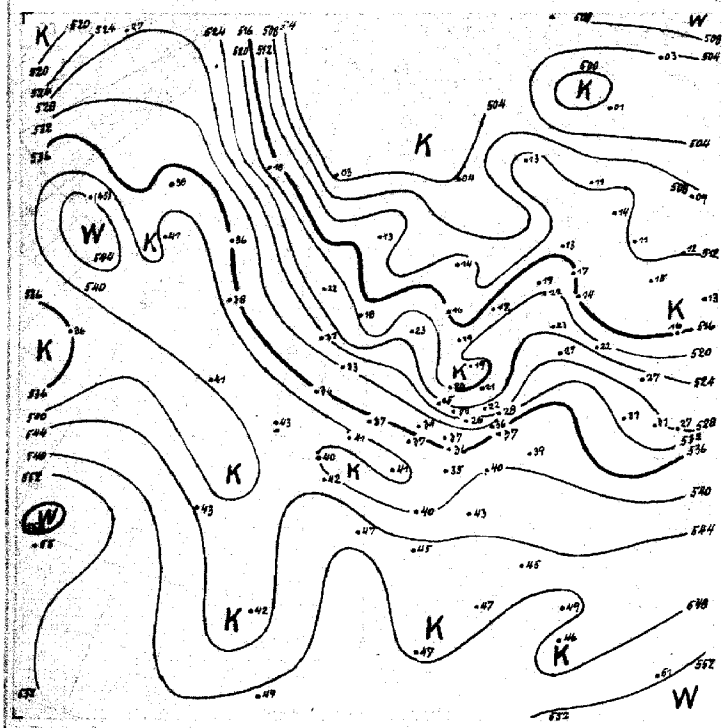

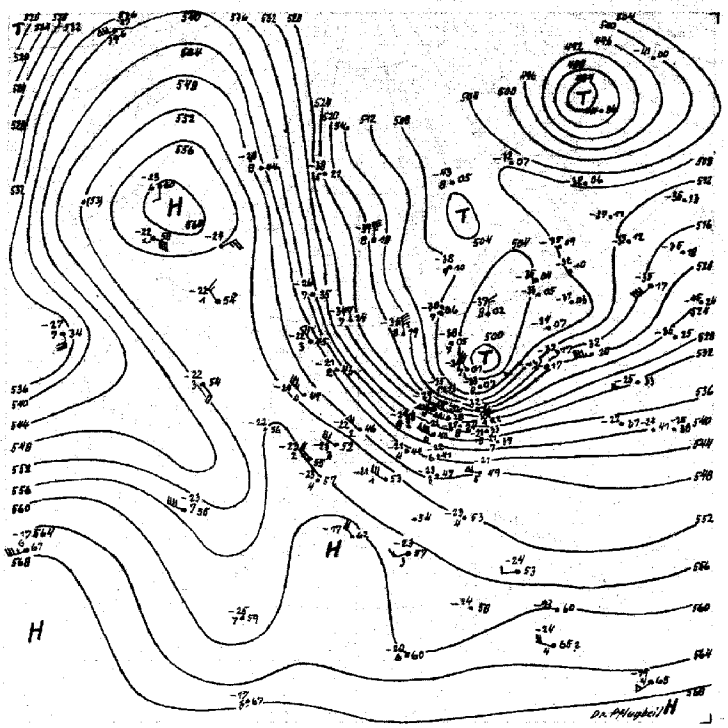

11. 1. - 20. 1. 536

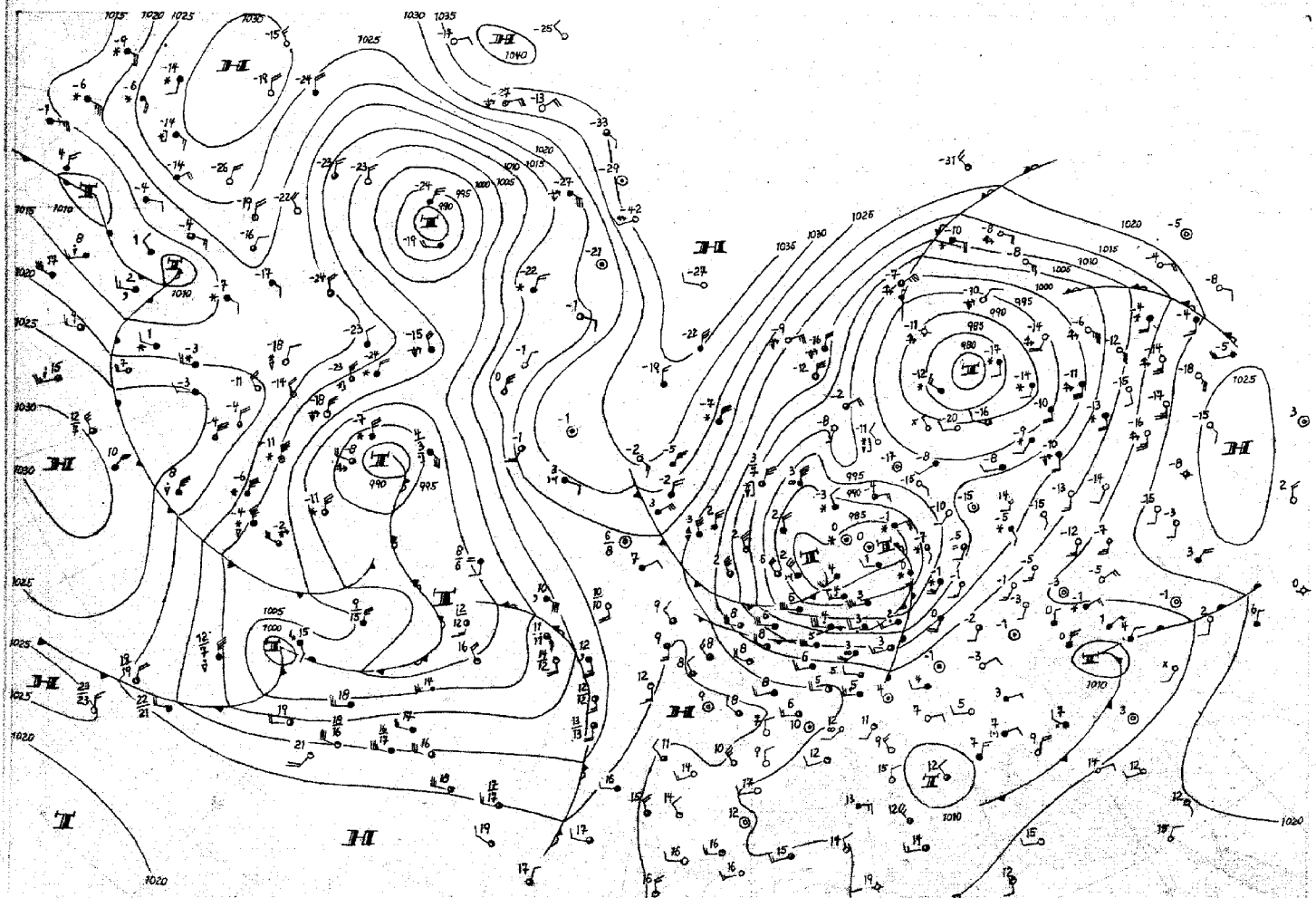

Wetterlage und Gebiete in Ur. MSL

Bestellschein Prospekt 1-4000660 (ab 10 Stück)

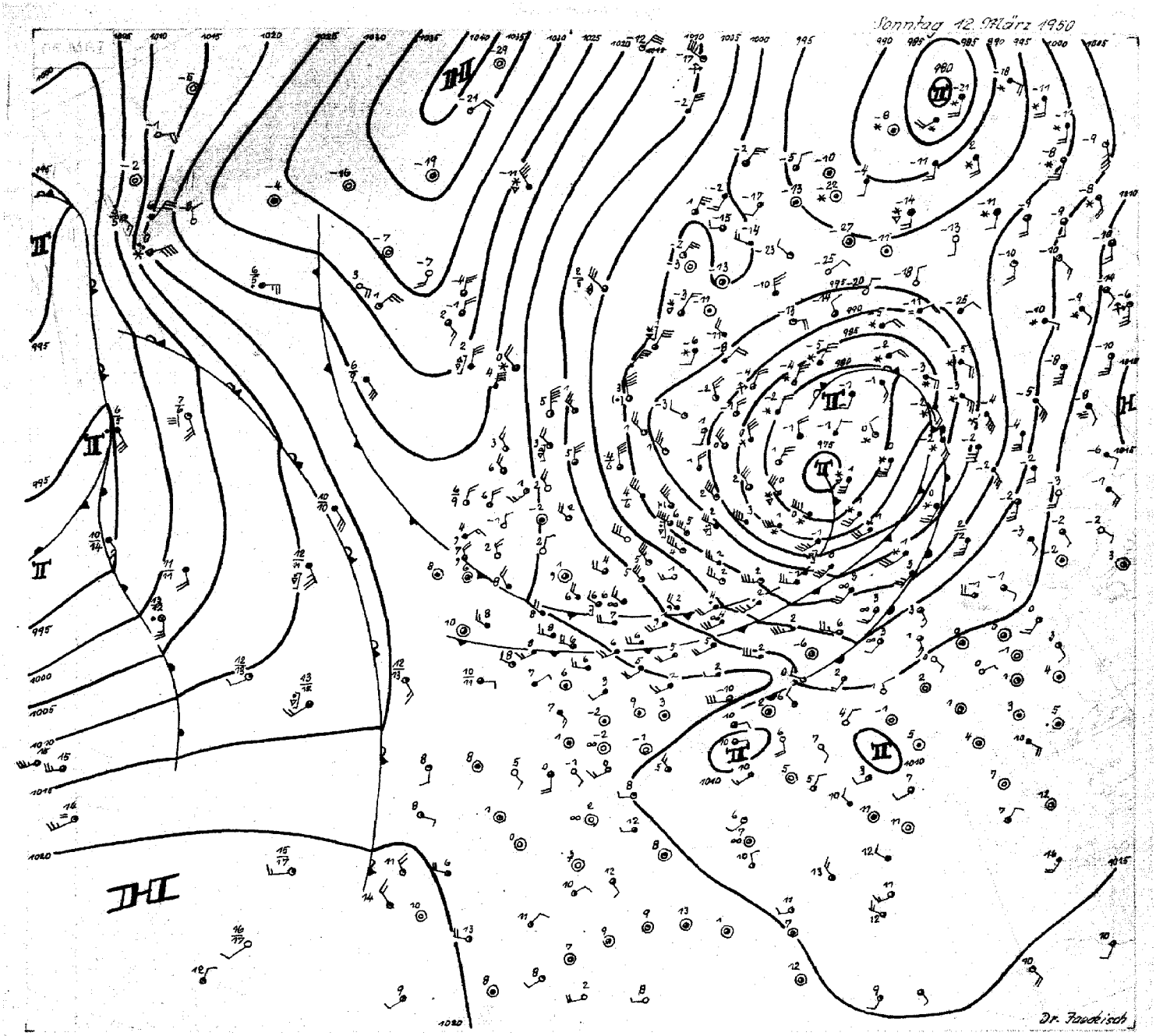

Sonntag 12. März 1950

An der gut ausgeprägten , von Nordostgrönland zur Nordsee verlaufenden Frontalzone ist das mit einem kräftigen Schwall arktischer Kaltluft versehene Tief in den letzten 24 Stunden unter Vertiefung vom Seegebiet vor Mittelnorwegen nach Südschweden gezogen. Kurz nach Mitternacht brach die Kaltluft mit schweren Schnee- und Graupelböen von über 30 m/sec z.T. in Begleitung von Gewittern über die Deutschen Küstengebiete herein.Sie greift über der westlichen Ostsee an der Südseite des Tiefkerns ostwärts herum, und im 500 mb-Niveau weist das Tief bereits einen abgeschlossenen Kern auf. Es wird daher nun verlangsamt ostwärts ziehen und sich auffüllen.

Die genannte Frontalzone ist in voller Schärfe erhalten geblieben,und mit der lebhaften Nordwest- bis Nordströmung dürften weitere Störungen aus dem Nordmeer nach Mitteleuropa geführt werden, womit die veränderliche und kühle Witterung andauert.

Das westatlantische Tiefdrucksystem konnte sich gegen gestern zwar etwas nordostwärts ausweiten, die von der Biskaya zur Dänemarkstrasse reichende Hochdruckbrücke ist aber besonders in der Höhe im wesentlichen noch unverändert und erfährt zur Zeit durch einen Warmluftvorstoss aus dem Azorenraum erneut Verstärkung. Somit ist von dieser Seite eine Beeinflussung Mitteleuropas zunächst nicht zu erwarten. Dr. Jaeckisch.

Nr. 91

Freie Atmosphäre
Temperatur, Feuchte, Wind

Sonntag den 12. März 1950

hh: Höhe in Dm PP: Druck (Zehner-mb) TT: Lufttemperatur (°C) TdTd: Taupunkttemperatur (°C) dd: Windrichtung (36teilig) ff: Windgeschwindigkeit (Knoten)

122 Jever 5m

Zeit	11.3.50 14h					11.3.50 20h					12.3.50 2h					12.3.50 08h				
Druck (NN)	1006.2 mb					999.2 mb					997.2 mb					1000.4 mb				
Bodendruck	1006 "					999 "					996 "					1000 "				
0°-Grenze	750 m					800 m					700 m					800 m				
PP	hh	TT	TdTd	dd	ff	hh	TT	TdTd	dd	ff	hh	TT	TdTd	dd	ff	hh	TT	TdTd	dd	ff
Boden in m		7	4	27	24		6	3	26	28		3	2	27	26		5	2	29	22
1000	5.0	7	4			-0.8					-2.3					0.3				
950	49	2	2	26	32	41	2	0	26	48	39	1	-4	30	43	42	2	-1	31	35
900	90	-1	-1	28	37	84	-1	-3	28	52	82	-2	-9	31	50	85	-2	-4	32	36
850	136	-3	-3	29	40	130	-3	-6	28	49	127	-7	-13	32	53	131	-4	-9	32	37
800	183	-7	-9	30	41	177	-7	-9	29	45	174	-9	-16	32	54	178	-8	-14	32	38
700	288	-7	-15	31	42	280	-10	-14	29	60	277	-16	-23	31	52	280	-15	-22	32	38
600	407	-12	-22	31	48	399	-15	-19	29	70	391	-24	-32	31	57	395	-24	-31	31	45
500	546	-21	-30	31	55	534	-23	-29	29	84	523	-29	-38	29	81	526	-31	-38	31	52
400	705	-33	-41	31	54	694	-33	-40	29	85	681	-33	-42	29	138	683	-34	-43	31	100
300	903	-47		31	61	889	-51		29	86	878	-47		30	138	880	-46		31	113
200	1160	-46		33	71	1144	-70				1136	-63				1138	-64			
100	1576	-69				1557					1562	-69				1562	-62			
Markante Punkte (Druck in ganzen mb)	882	-7	-7			922	0	-2			977	3	-2			463	-34	-42		
	783	-7	-9			822	-5	-7			813	-10	-16			382	-34	-43		
	750	-6	-10	30	44	728	-12	-14			805	-9	-15			350	-40	-48	31	118
	721	-6	-13			718	-10	-14			784	-9	-16			797	-66			
	624	-10	-19			654	-10	-16			576	-26	-34			170	-63			
	439	-27	-35			419	-22	-39			557	-25	-34			130	-62			
	374	-36	-44			280	-56				534	-27	-36			80	-64			
	350	-38	-46	27	67	209	-68				517	-27	-36			50	-62			
	182	-71				189	-71				484	-31	-40			40	-63			
	164	-72				170	-72				464	-31	-40							
	150	-61		31	62	159	-69				439	-29	-38							
	110	-64				150	-70				220	-62								
	090	-64				130	-66				170	-66								
	080	-63				103	-67				150	-64								
	072	-63									087	-66								
Tropopause (m)	12700 m					11700 m					12200 m					11700 m				
Relative Topographie 300/500	359 Dm					355 Dm					355 Dm					353 Dm				
500/700	256 Dm					254 Dm					246 Dm					246 Dm				
700/1000	283 Dm					281 Dm					279 Dm					280 Dm				
500/1000	539 Dm					535 Dm					525 Dm					526 Dm				

419 Iserlohn 258m

Zeit	11.3.50 14h					11.3.50 20h					12.3.50 2h					12.3.50 08h				
Druck (NN)	1013.2 mb					1008.9 mb					1004 mb					1000.7 mb				
Bodendruck	987 "					977 "					972 "					976 "				
0°-Grenze	700 m					900 m					1000 m					600 m				
hh	TT	TdTd	dd	ff	hh	TT	TdTd	dd	ff	hh	TT	TdTd	dd	ff	hh	TT	TdTd	dd	ff
	3	1	25	18		4	1	25	18		4	2	25	23		2	-2	27	13
10.5					7.2					3.2					6.2				
52	1	-1	25	25	49	2	-1	25	19	45	3	1	26	35	48	1	-2	28	21
95	-2	-3	27	35	92	-1	-4	26	29	88	0	-1	27	43	91	-2	-5	31	32
140	-5	-5	28	42	137	-4	-7	29	42	134	-3	-5	29	47	136	-6	-8	31	33
188	-4	-8	30	43	185	-6	-10	28	49	182	-6	-6	29	49	183	-8	-12	31	37
297	-9	-12	30	43	289	-8	-16	30	54	285	-10	-12	29	60	286	-14	-20	31	37
416	-13	-22	31	49	408	-14	-22	29	61	403	-14	-18	30	74	401	-18	-27	31	68
553	-21	-30	32	41	543	-24	-32	30	50	540	-22	-27	29	78	537	-27	-30	30	86
715	-33	-42	32	45	703	-35	-42	31	55	701	-33	-39	29	85	698	-32	-47	31	86
910	-48		33	43	896	-50		31	48	892	-48		30	18	895	-48		30	78
1165	-69		33	48	1151	-70		32	51						1152	-64		30	72
			31	60	(1564)										1512	64			
890	-3	-3			812	-8	-9			820	-4	-4			750	-12	-17	61	33
880	-3	-3			705	-5	-9			717	-12	-12			640	-19	-21		
820	-7	-7			769	-4	-11			705	-10	-12			607	-19	-28		
793	-5	-8			750	-5	-12	28	51	688	-10	-12			590	-17	-25		
750	-6	-13	30	39	582	-16	-23			521	-21	-26			280	-82			
723	-7	-17			191	-72				481	-22	-28			253	-55			
685	-7	-18			170	-72		32	54	260	-55				175	-69			
578	-14	-23			150	-69		31	63						140	-64			
550	-17	-26	32	43	115	-67									118	-65			
269	-53														110	-65		70	31
250	-58		34	38											80	-64			
193	-71																		
178	-71																		
150	-66																		
140	-65																		
	11900 m					11800 m					- m					12500 m				
	357 Dm					353 Dm					358 Dm					358 Dm				
	256 Dm					254 Dm					255 Dm					252 Dm				
	287 Dm					282 Dm					282 Dm					279 Dm				
	543 Dm					536 Dm					537 Dm					531 Dm				

034 Schleswig-La. 20m

Zeit	11.3.50 14h					11.3.50 20h					12.3.50 02h					12.3.50 08h				
Druck (NN)	1000.6 mb					997.4 mb					994.6 mb					995.7 mb				
Bodendruck	998 "					991 "					986 "					993 "				
0°-Grenze	800 m					800 m					500 m					600 m				
PP	hh	TT	TdTd	dd	ff	hh	TT	TdTd	dd	ff	hh	TT	TdTd	dd	ff	hh	TT	TdTd	dd	ff
Boden in m		6	4	29	28		4	3	26	30		2	0				4	0	31	46
1000	0.8					-5.4					-6.8					-3.5				
950	43	3	3	29	44	36	2	2	26	52	34	0	0			38	1	-4	31	30
900	86	-1	-1	29	42	80	-1	-1	27	60	77	-4	-4			81	-3	-8	32	32
850	131	-3	-4	30	44	125	-3	-3	28	57	122	-7	-9			126	-6	-14	32	34
800	179	-6	-7	30	46	173	-7	-7	28	58	169	-10	-13			174	-9	-20	32	36
700	282	-11	-17	30	47	276	-12	-17	28	58	270	-18	-26			275	-17	-29	32	38
600	400	-14	-23	31	55	392	-19	-26	27	70	383	-24	-32			389	-27	-38	33	48
500	527	-21	-30	31	70	525	-27	-34	29	93	513	-34	-41			519	-34	-46	31	49
400	698	-34	-42	31	70	684	-35	-40	28	103	667	-41				672	-43		31	56
300	894	-44		31	78	879	-49		29	115	860	-47				862	-50		31	96
200	1144	-68		32	68	1133	-68				1126	-57				1132	-60		31	100
100	1587	-66									1551	-66				1550	-66			
Markante Punkte (Druck in ganzen mb)	744	-19	-32			759	-10	-11			872	-6	-7			850	-21	-28	63	42
	714	-19	-16			733	-10	-13			855	-6	-8			354	-49			
	670	-12	-19			473	-28	-22			822	-9	-10			370	-50			
	672	-12	-21			458	-28	-23			812	-9	-13			224	-57			
	530	-20	-28			233	-60				794	-11	-14			210	-62			
	493	-22	-34			193	-69				780	-11	-18			194	-62			
	337	-42				180	-70				530	-33	-39			180	-62			
	193	-69				150	-68				514	-33	-40			170	-60		31	89
	170	-68		33	56	145	-70				313	-46				110	-64			
	150	-66		32	53	140	-66				108	-65				090	-66			
	086	-66				124	-64				086	-68				080	-67			
											070	-67				070	-66			
																064	-65			
Tropopause (m)	11600 m					11700 m					14700 m					11200 m				
Relative Topographie 300/500	358 Dm					354 Dm					357 Dm					343 Dm				
500/700	254 Dm					250 Dm					243 Dm					243 Dm				
700/1000	282 Dm					280 Dm					277 Dm					279 Dm				
500/1000	536 Dm					530 Dm					520 Dm					522 Dm				

338 Hannover-La. 51m

Zeit	11.3.50 14h					11.3.50 20h					12.3.50 02h					12.3.50 08h				
Druck (NN)	1007.4 mb					1001.6 mb					997.2 mb					1001.0 mb				
Bodendruck	1001 "					995 "					990 "					994 "				
0°-Grenze	600 m					800 m					500 m					780 m				
hh	TT	TdTd	dd	ff	hh	TT	TdTd	dd	ff	hh	TT	TdTd	dd	ff	hh	TT	TdTd	dd	ff
	4	1	83	16		4	2	25	16		3	2	29	16		2	-1	25	15
5.8	4	1	84	27	1.2					-0.8					0.7				
47	0	-2	27	34	43	1	-1	27	32	39	1		30	43	42	0	-3	29	34
91	-3	-5	28	38	86	-2	-3	27	46	82	-3		30	60	85	-3	-7	31	41
136	-6	-8	30	49	131	-4	-6	28	50	127	-6		30	60	130	-6	-11	31	43
183	-8	-13	30	53	179	-7	-8	28	53	175	-9		30	66	177	-9	-16	31	43
286	-9	-15	30	49	282	-9	-16	29	53	277	-13		28	70	279	-17	-26	31	42
404	-15	-22	31	50	399	-14	-21	30	59	393	-22		28	79	393	-23	-34	31	48
541	-22	-30	31	57	536	-24	-29	29	66	528	-26		29	105	525	-31	-41	30	51
702	-34	-42	32	53	696	-34	-39	30	79	688	-32		29	117				31	114
897	-50		33	63	891	-50		30	90				29	114				31	111
1160	-71		35	72	1144	-70		31	78										
1570	-63																		
777	-10	-13			777	-9	-10			788	-10				650	-19	-29	31	44
750	-6	-9	30	41	750	-7	-10	28	56	744	-10								
650	-12	-18	30	49	641	-9	-14			571	-24								
620	-15	-22			618	-9	-18			560	-22		28	97					
585	-15	-22			174	-37				534	-22								
188	-73									400	-32		24	77					
141	-63																		
087	-63																		
	11900 m					- m					- m					- m				
	356 Dm					354 Dm					- Dm					- Dm				
	253 Dm					254 Dm					251 Dm					246 Dm				
	280 Dm					281 Dm					279 Dm					278 Dm				
	535 Dm					535 Dm					530 Dm					524 Dm				

Flugzeug

343 Celle 39 m

Zeit	12.3.50 08h					
Druck (NN)	1000.4 mb					
Bodendruck	995 "					
0°-Grenze	500 m					
PP	hh	TT	TdTd	hh	TT	TdTd
Boden in m		3				
1000	0.2					
950	41	0				
900	85	-3				
850	130	-6				
800	177	-9				
750	226	-13				
700	279	-17				
650	334	-21				
600	392	-26				
550	455	-29				
500	523	-31				
450	593	-33				
400	681	-33				
350	773	-39				
300	878	-47				
Tropopause (m)	- m				m	
Relative Topographie 300/500	354 Dm				Dm	
500/700	246 Dm				Dm	
00/1000	478 Dm				Dm	
00/1000	523 Dm				Dm	

Klartext: Nsc 920-910 mb Einige kurze Niederschläge in 310-300 mb

Höhenwinde

dd: Windrichtung (36teilig) ff: Windgeschwindigkeit (Knoten)

Ort	Rostock		Göttingen																															
Zeit	12.3. 09h		12.3. 09h																															
Niveau (m)	dd	ff	dd	ff	dd	ff	dd	ff	dd	ff	dd	ff	dd	ff	dd	ff	dd	ff	dd	ff	dd	ff	dd	ff	dd	ff	dd	ff	dd	ff	dd	ff	dd	ff
Boden	32	12	27	14																														
300			27	18																														
600	30	24	28	22																														
900	30	33	29	26																														
1200			30	28																														
1500			30	32																														
1800			34	40																														
2100			34	44																														
2400																																		
2700																																		
3000																																		
3600																																		
4200																																		
4800																																		
5400																																		
6000																																		
6600																																		
7200																																		
7800																																		
8400																																		
9000																																		
9900																																		
10800																																		
12000																																		
13500																																		
15000																																		

Täglicher Wetterbericht

Herausgegeben vom Meteorologischen Amt für Nordwestdeutschland
Zentralamt für die Britische Zone
Hamburg 4, Bernhard-Nochtstr. 76

Jahrgang 75 Nr. 72a — Bezugspreis je Monat 10 - DM einschl. Postzustellgebühr — Montag den 13.3. 1950

gestern 12 Uhr MGZ

Landstationen	Höhe (NN)	iiiTdTd	Nddff	VVwwW	PPPTT	$N_hC_hh_sC_M$	$6a_{x}$app	$8N_sC_hs_hs$	$8N_sC_hs_hs$	
List/Sylt	16	020 01	73219	98811	98405	79403	60220	87915		See 2
Husum	13	029 01	43324	81258	98605	49400	60219			
Cuxhaven	2	131 02	52917	82158	01205	43403	60318			
Norderney	13	113 01	63119	60258	04604	32460	61120			See
Emden	6	203 02	72924	81808	05106	62440	60217			
Jever	5	122 02	43222	81278	03305	32441	60222			
Flensburg	41	033 52	63022	98161	97005	63400	60213			
Schleswig-Lo.	20	034 01	62924	80021	98207	62400	60214	86819		
Kiel	8	045 01	53012	81022	97608	58500	64110			
Lübeck	13	156 53	62918	82021	99106	68500	60217			
Hamburg-Fu.	14	147 01	62924	81028	99307	63561	60312	81480	86920	
Lathen	8	204 01	52718	82018	05507	42460	60216			
Bramsche	86	316 02	72716	60278	06105	724--	60219			
Bremen	3	224 01	62918	80158	03106	63400	60216			
Hannover-Lo.	51	338 02	72916	20818	02704	794--	60211			
Lüneburg	28	244 02	52713	81271	00004	53402	61419			
Dannenberg	50	253 52	43124	82038	99007	38460	67114			
Braunschweig	82	348 02	62522	81278	02006	49461	67105			
Göttingen	151	444 01	72717	75258	05504	755--	61109			
Bocholt	22	406 51	42924	82023	08408	42500	61407	84820		
Gütersloh	70	320 03	43218	81258	06604	28400	60206	84625	82818	
Salzuflen	96	325 02	62915	81808	04706	58360	64109	86814	84809	
Bückeburg	67	330 01	52828	80278	05004	49563	60105	82580		
Iserlohn	258	419 52	62918	75021	08706	625--	67108	86830	84973	
Essen-Mülheim	120	410 51	63015	82020	09006	52501	60206	85827		
Roetgen	463	503 52	73208	81022	11303	785--	64110			
Bonn	62	512 51	62718	81036	11107	68400	60216			
Alt-Astenberg *	780	427 53	82815	81242	14751	752--	60211	87606		
Braunlage *	607	452 52	82607	95887	31051	783 -	64110			
Feuerschiffe		iiiTdTd	Nddff	VVwwW	PPPTT	$N_hC_hh_sC_M$	$I_dd_dd_w$	3RRT$_6$T$_5$	6/app	
F.-Schiff S 2	o	001 03	33422	98010	09005	00930	13456	.	6-320	
" " Elbe 1	o	005 02	42924	98011	10204	16616	13034	.	6-113	
" " P11	o	004 01	53426	98031	03004	52600	13444	.	6-325	
" " Fehmarnbelt	o	006 51	22912	98020	96104	22400	12921	.	6-117	

gestern 18 Uhr MGZ

iiiTdTd	Nddff	VVwwW	PPPTT	$N_hC_hh_sC_M$	$6a_{x}$app	7RRT$_6$T$_5$	$8N_sC_hs_hs$	$8N_sC_hs_hs$	
020 51	23228	98028	00603	29400	60211	79406	82915		See 3
029 51	33222	81018	01003	39400	61212	79406			
131 01	72920	80888	03804	6326--	61211	70106			
113 01	23221	75158	06704	22550	61415	70105			See 6
203 02	42919	81278	07502	39403	66205	70207			
122 00	22916	81028	05903	12501	60216	79207			
033 51	23116	98018	99303	29443	61215	79306			
034 51	43014	80022	00602	4944-	60213	79107	81481	84917	
045 00	53101	81028	00203	58400	61215	70107			
156 00	32720	82018	00603	32500	61215	70107			
147 51	73019	64878	02603	69563	61215	70107	83480	86920	
204 00	52913	82028	08204	43403	61213	70108			
316 51	43007	82038	08403	33401	61417	70107			
224 52	22820	65188	05904	29401	61317	79307	81810		
338 51	32908	81018	05103	485--	61213	70307			
244 51	43012	82278	02702	39408	61119	79507			
253 52	23122	82018	02302	28400	61323	70107			
348 01	73121	75878	05902	694--	61225	70206			
444 01	52708	81011	08802	55500	60230	70206			
406 51	62913	82028	10105	53463	60417	79708			
320 51	53212	81021	08704	35465	61218	70201			
325 51	63110	81038	07403	42463	61221	70106	84817	81010	
330 01	32714	82018	08402	39503	61226	79507	83920		
419 00	82909	80258	10303	684 -	61409	70107	86618		
410 51	43013	81018	10404	23563	61311	79407			
503 51	53402	81272	12001	44561	61414	79305	81483	84525	
512 01	42712	81028	11404	33565	61407	79708			
427 52	82814	25268	16252	871--	67415	70101	88003		Schnee 4 cm
452 53	72907	98878	33330	784--	69415	70601			Schnee 10 cm
iiiTdTd	Nddff	VVwwW	PPPTT	$N_hC_hh_sC_M$	$I_dd_dd_w$	3RRT$_6$T$_5$	6/app		
001 03	43422	98021	11005	49900	13455	30052	6-305		
005 04	83230	98032	03205	2663-	13034	30006	6-316		
004 00	63225	98968	05404	69600	13225	39751	6-314		
006 01	83407	96882	98601	8052-	134-0	39453	6-422		

heute 0 Uhr MGZ

Landstationen	Höhe (NN)	iiiTdTd	Nddff	VVwwW	PPPTT	$N_hC_hh_sC_M$	$6a_{x}$app	$8N_sC_hs_hs$	$8N_sC_hs_hs$	
List/Sylt	16	020 51	13118	98020	03703	1540	60213	81615		See 2
Husum	13	029 51	03218	81020	04203	00900	60311			
Cuxhaven	2	131 51	02918	81028	06603	00900	60213			
Norderney	13	113 00	03219	81020	08304	00900	64105			
Emden	6	203 51	02915	81020	09102	00900	67104			
Jever	5	122 51	02908	81028	07702	00900	61005			
Flensburg	41	033 52	03018	98020	02602	00900	60211			
Schleswig-Lo.	20	034 52	03018	40028	03902	00900	60213			
Kiel	8	045 51	03009	81020	03502	00900	60219			
Lübeck	13	156 52	02718	81020	03702	00900	60215			
Hamburg-Fu.	14	147 51	02712	81020	05201	00900	60313			
Lathen	8	204 51	02905	81020	10001	00900	61005			
Bramsche	86	316 51	02709	81020	10600	00900	60310			
Bremen	3	224 51	02710	65018	08202	00900	60306			
Hannover-Lo.	51	338 51	02710	75020	08401	00900	60307			
Lüneburg	28	244 51	02715	81021	05601	00900	60212			
Dannenberg	50	253 51	02918	82021	05301	00900	60313			
Braunschweig	82	348 51	12714	81020	08402	00940	60309			
Göttingen	151	444 52	02712	81010	10302	00900	61008			
Bocholt	22	406 51	02502	98020	11900	00900	60204			
Gütersloh	70	320 51	02912	64021	11401	00900	60208			
Salzuflen	96	325 51	03105	97020	09901	00900	64104			
Bückeburg	67	330 51	02720	64028	10302	00900	64103			
Iserlohn	258	419 51	72707	60032	12701	755 -	60303			
Essen-Mülheim	120	410 51	02504	81012	12801	00900	60304			
Roetgen	463	503 51	82706	15031	14300	855--	66106			
Bonn	62	512 01	13113	81022	12902	12500	60208			
Alt-Astenberg *	780	427 54	83012	98022	17953	862--	60300			
Braunlage *	607	452 53	72705	98022	35951	754--	61006			
Feuerschiffe		iiiTdTd	Nddff	VVwwW	PPPTT	$N_hC_hh_sC_M$	$I_dd_dd_w$	3RRT$_6$T$_5$	6/app	
F.-Schiff S 2	o	001 02	02922	97020	10005	00900	12955	.	6-810	
" " Elbe 1	o	005 02	03224	98000	06504	00900	1324-	.	6-315	
" " P11	o	004 00	03222	98020	07504	00900	13235	.	6-309	
" " Fehmarnbelt	o	006 00	02909	98010	00602	00900	129--	,	6-313	

heute 6 Uhr MGZ

iiiTdTd	Nddff	VVwwW	PPPTT	$N_hC_hh_sC_M$	$6a_{x}$app	7RRT$_6$T$_5$	$8N_sC_hs_hs$	$8N_sC_hs_hs$	
020 00	83211	98038	01801	863 -	65609	70101	88009		See 1
029 00	63216	81268	01802	5844	65618	70100			
131 02	52718	81250	04803	42560	60712	79202			
113 01	62925	25848	05903	62560	61708	79602			See 6
203 01	62623	81258	07602	53460	65607	79202			
122 00	52716	81018	06101	42540	65712	70251			
033 00	83110	30237	00801	772--	67615	70100			
034 01	72718	32858	02001	75903	69716	79700	87950		
045 00	82712	50858	01901	764--	66917	70100			
156 01	82416	40617	03701	872--	69190	79201			
147 00	82418	09861	04400	875--	68812	70100	88020		Schnee 2 cm
204 00	72705	81030	09101	724--	63705	70000			
316 51	12510	80020	10100	15500	63702	70051			
224 51	62516	80870	07401	69400	64608	79151	86916		
338 51	72708	81031	08401	68660	63501	79200			
244 52	82509	04860	05701	7232-	63603	79700			
253 51	52715	80030	06351	28473	63300	70051			
348 51	62514	81511	08001	48460	63201	70001			
444 52	12710	60020	10901	15400	63203	79700			
406 51	42302	81032	11551	45500	63603	79751			
320 00	42712	40011	11200	454--	61300	70051	846-8		
325 51	82709	50032	10100	464 -	63300	70000	88817	84010	
330 51	62420	40030	10501	463--	63202	79100	84628	84009	
419 51	82510	30032	12501	784--	65703	70151	87620	85710	
410 51	82309	07770	12700	756--	63901	70051			
503 51	82706	10272	13751	871--	61400	79751	88002		
512 00	32503	81022	12502	35500	61300	79502			
427 53	92515	02858	17953	9-0--	69000	70154			Schnee 5 cm
452 54	72407	82028	36753	784--	69204	79753			
iiiTdTd	Nddff	VVwwW	PPPTT	$N_hC_hh_sC_M$	$I_dd_dd_w$	3RRT$_6$T$_5$	6/app		
001 02	52922	97031	09004	557--	12955	30053	6-804		
005 02	52918	97021	03704	7463o	12943	39701	6-815		
004 01	63225	97030	04503	69600	13235	39753	6-610		
006 00	82517	96701	00902	8052-	12521	30250	6-302		

12. März 1950

Deutsche Schiffsmeldungen (Schlüssel: YQL$_a$L$_o$L$_o$ L$_o$L$_o$GG Nddff VVwwW PPPTT $N_hC_hh_sC_M$)

Hornhofen	13366	00500	12609	98011	16915		Nordstern	10618	11307	83618	96278	24302		Nordenham	13648	07717	60318	98021	0280		
Uhr	13543	06600	42944	98186	96004		Aug. Hämpf	10634	21906	10521	70021	26202		Friedr. Hasse	13566	01817	63418	97501	0920		
Annenberg	10595	05200	30318	98011	12305		Friedr. Hasse	10577	00808	63618	97031	10205		Strassburg	13694	15317	70230	97168	0180		
Max Marburg	13615	04000	60230	97268	97202		Häringen	13693	14807	70318	98021	11003		Wilh. Maisen	13606	04217	63424	98021	0130		
Wiesbaden	10632	18000	32905	97011	85105		Latona	13512	01007	83205	97012	12006		Erm. Bösch	10606	06917	53530	97021	1660		
Nordenham	13624	04700	63637	98021	96003		Ulbers	10370	09106	33407	98030	21314		A. v. Humboldt	13602	04217	73418	97268	0220		
Nickar	10640	24000	00624	97010	28200		Büchen	10602	04611	53230	97022	15004		Nordstern	10627	15517	63102	98012	2680		
Erm. Bösch	10593	02200	63430	97268	08703		Wilh. Maisen	13599	04311	43637	98031	02203		Weser	10627	17317	53405	98021	2490		
Marburg	10636	17700	00205	98020	25802		Kassel	10609	09011	53624	98268	21104		Ans. Ubbers	10362	06918	42805	99021	1931		
Aptun	13623	04900	83630	97268	94303		A. v. Humboldt	13612	04111	80318	95848	03001		Utland	10633	21823	00613	98020	2520	0090	
Strassburg	13594	15300	10305	98020	02251		Marienburg	13612	03211	63630	97237	01803							0040	05853	
Aptun	13629	05806	60324	98268	99501		Erm. Bösch	10603	04912	73530	97268	14504		Erm. Bösch	10610	07723	83430	90263	1890		
Kaufen	10599	03707	63624	97032	14000		Utland	10633	21311	40718	99011	26500		Oldenburg	10642	14623	63618	97028	1625		
v. Humboldt	13620	04007	80330	97707	02101						45500	00205	0--55	Iberg	10360	05823	12005	99010	1481		
Max Sahm	10635	14300	21109	98021	26002		Marburg	10636	17711	40205	98030	27303		Ans. Ubbers	13702	17223	53613	97268	0165		

*Luftdruckwert auf Stationshöhe reduziert

Alle Zeitangaben in mittlerer Greenwicher Zeit (MGZ)

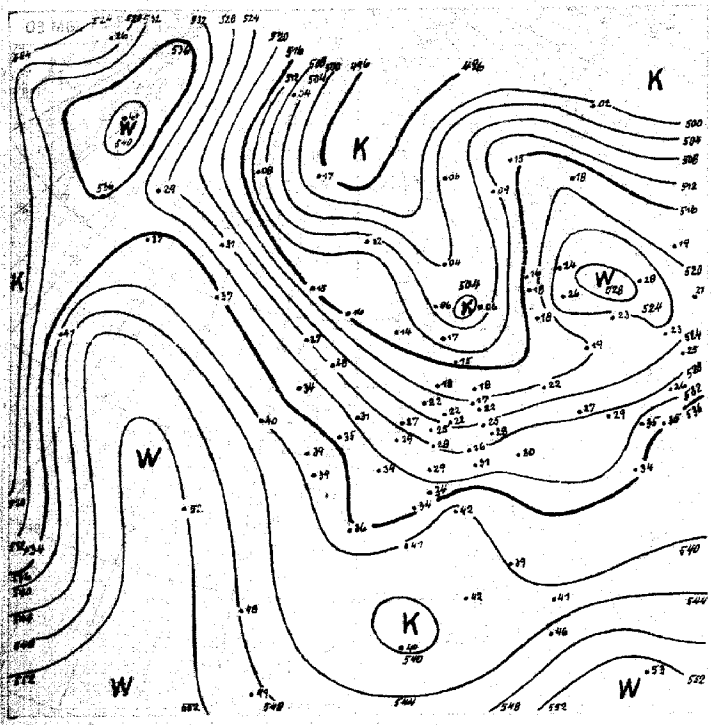

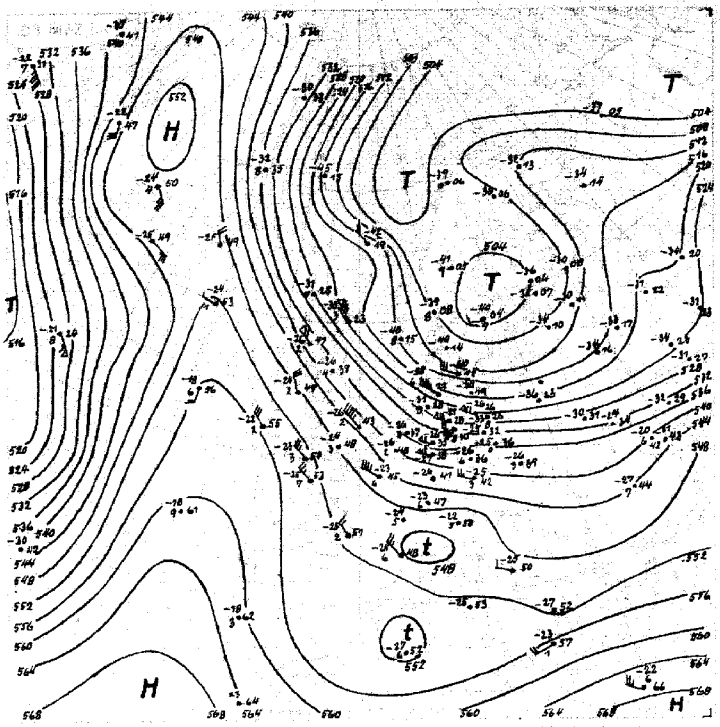

11.-20.3. 536

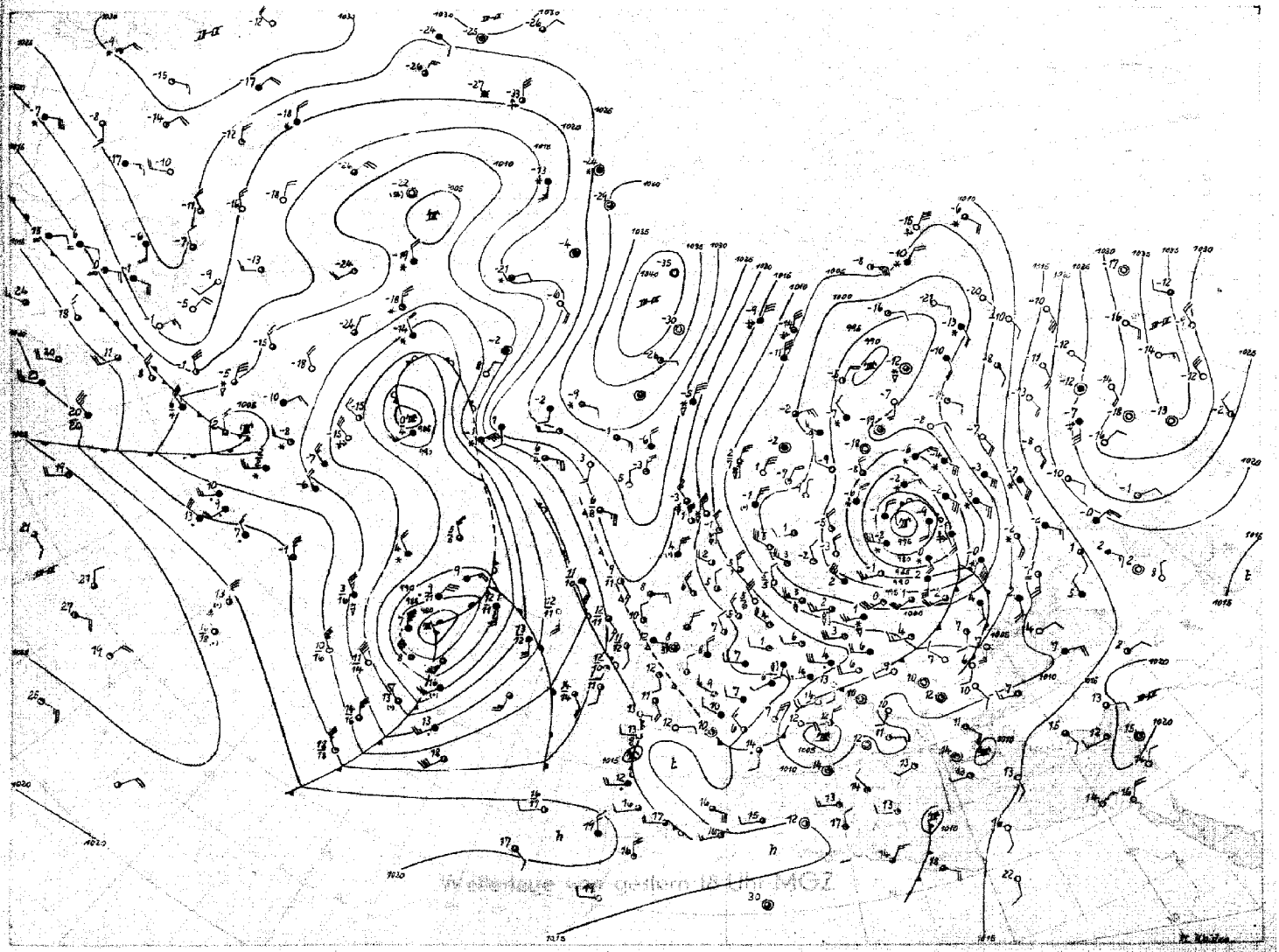

Wetterlage vor einem Jahr MGZ

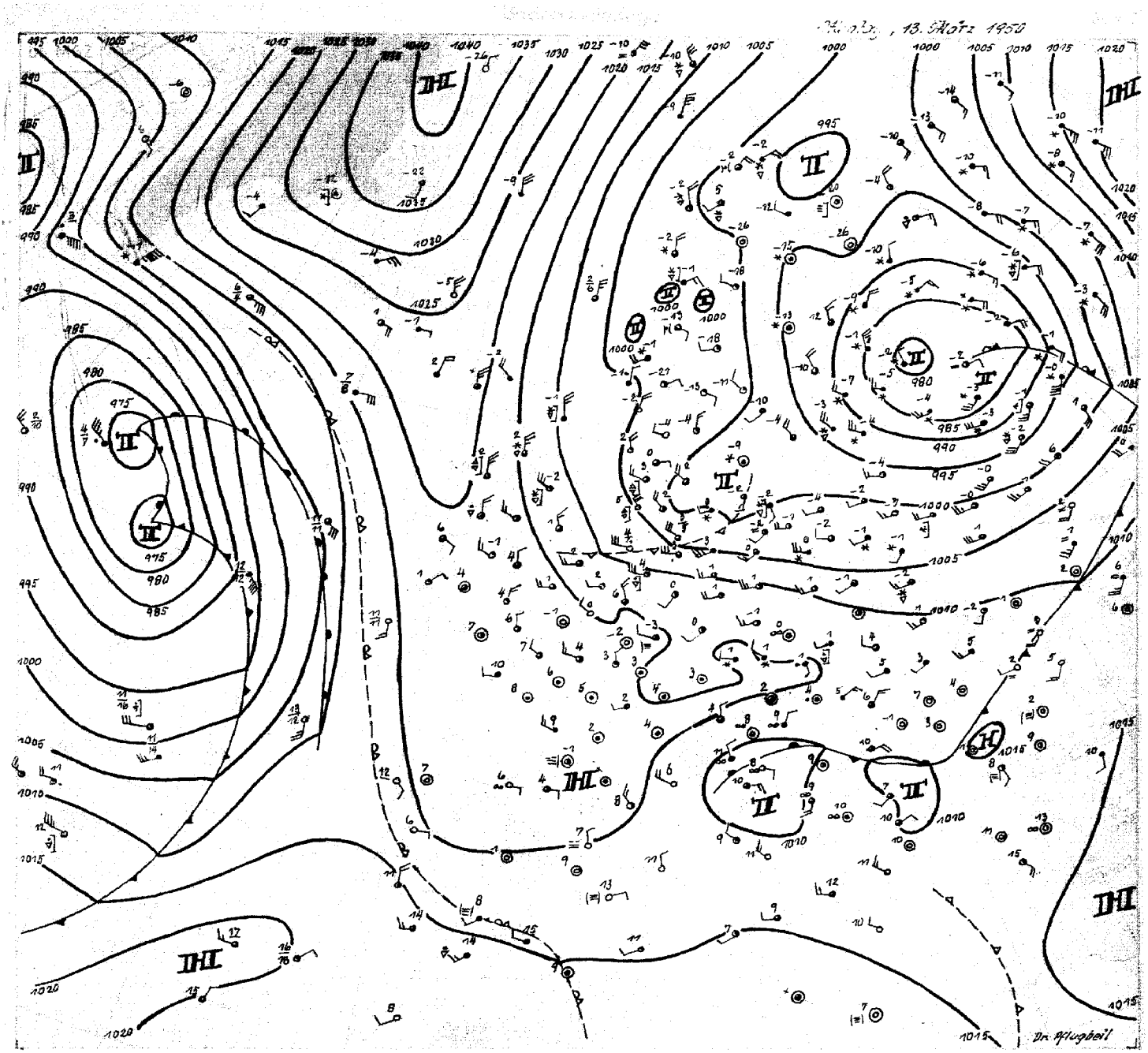

Montag, 13. März 50

Das gestern über der östlichen Ostsee gelegene Sturmtief ist bei schon weit um den Tiefkern herumgeholter Kaltluft entsprechend der Höhenströmung mit nördlicher Bewegungskomponente bis südlich von Leningrad gelangt und eine ausgeprägte Kaltluftzunge reicht nun über Skandinavien nach Südosten. Dabei deutet sich über Skandinavien bereits die Abschnürung eines Kaltlufttropfens an. Wie die Karte der rel.Top. erkennen läßt, ist der Hauptschwall der Polarluft aber noch nicht in die unmittelbare Rückseitenströmung des Sturmtiefs einbezogen, und von den Aufstiegen ist der von Jan Mayen der kälteste. Deshalb ist auch die von Nordgrönland über die Nordsee reichende Frontalzone (vgl. die Höhenkarten) noch gut ausgeprägt, und in der nördlichen Bodenströmung werden sich weiterhin schwache Störungen entwickeln, so daß der zyklonale Witterungscharakter für Nordwestdeutschland noch meistens erhalten bleibt. Bei allgemein verringerten Windstärken nimmt aber die Nachtfrostgefahr zu.

Durch die atlantische Tiefdruckgruppe ist die Warmluftzunge über dem Ostatlantik erwartungsgemäß gekräftigt worden, während die zugehörige Rückseitenkaltluft von Kanada in Richtung Azoren reicht. Die atlantischen Frontensysteme werden weiterhin vor den europäischen Westküsten liegen bleiben und zerfallen.

Im Hinblick auf eine mögliche Umstellung der Großwetterlage ist die Warmluftinsel über Grönland beachtenswert. Diese könnte in 2-3 Tagen auf das Nordmeer und Skandinavien übergreifen. Das hängt allerdings von dem Kaltluftvorrat im Polarbecken ab. Wenn dieser mit dem Schwall zwischen Jan Mayen und Spitzbergen schon im wesentlichen erschöpft ist, könnte sich die Kaltluft in Form eines Tropfens nach Süden in Bewegung setzen. Damit besteht in Verbindung mit der von Grönland dann herankommenden Warmluft die Möglichkeit des Aufbaues eines Hochdruckgebietes über Skandinavien mit anschließender Zufuhr kontinentaler Kaltluft nach Mitteleuropa.

Dr. Pflugbeil

Nr. 729

Freie Atmosphäre
Temperatur, Feuchte, Wind

Montag den 13. März 1950

hh: Höhe in Dm PP: Druck (Zehner-mb) TT: Lufttemperatur (°C) TdTd: Taupunkttemperatur (°C) dd: Windrichtung (36 teilig) ff: Windgeschwindigkeit (Knoten)

122 Jever 5m

		12.3.50 14h					12.3.50 20h					13.3.50 02h					13.3.50 08h				
Zeit		1003.8 mb					1006.7 mb					1007.7 mb					1006.6 mb				
Druck (NN)		1003					1006					1007					1006				
Bodendruck		700 m					600 m					500 m					500 m				
0°Grenze																					
PP		hh	TT	TdTd	dd	ff	hh	TT	TdTd	dd	ff	hh	TT	TdTd	dd	ff	hh	TT	TdTd	dd	ff
Boden mm			6	1	31	20		2	1	29	16		1	-1	28	08		2	1	26	13
1000		3.0	6	0	·	·	5.3	3	2	·	·	5.3	1	-1	28	24	5.3	1	1	·	·
950		46	2	2	34	36	47	1	1	32	33	25	0	-2	30	29	40	0	-1	29	34
900		88	-2	-8	34	33	90	·	-3	32	35	90	-4	-4	30	29	90	-3	-3	30	37
850		133	-6	-13	34	36	135	-6	-6	32	33	135	-7	-7	30	29	135	-6	-7	30	35
800		180	-9	-16	34	39	182	-9	-9	34	36	188	-9	-9	30	32	182	-9	-12	30	34
700		283	-15	-25	34	41	284	-17	-17	32	42	284	-17	-18	29	39	283	-17	-21	30	40
600		387	-24	-35	34	44	385	-28	-29	32	43	398	-26	-28	30	41	397	-28	-28	29	44
500		528	-28	-38	34	69	528	-30	-36	34	69	528	-34	-39	30	70	529	-29	-36	30	72
400		687	-34	-45	34	96	686	-35	-42	30	92	684	-40	-45	30	82	685	-39	-46	30	78
300		882	-48	·	34	89	881	-48	·	34	44	875	-52	·	30	82	876	-51	·	30	73
200		1143	-58	·	·	·	1136	-62	·	·	·	1131	-62	·	30	79	1133	-63	·	34	84
100		(1376)	·	·	·	·	1521	-66	·	·	·	(1553)	·	·	·	·	(1560)	·	·	·	·
Markante Punkte, Druck in ganzen mb		750	-11	-20	34	41	790	3	3	·	·	980	2	0	·	·	582	-24	-30	·	·
		650	-21	-34	34	42	560	-26	-33	34	57	544	-32	-34	·	·	560	-28	-34	30	61
		539	-27	-38	·	·	503	-30	-36	·	·	486	-11	-34	·	·	371	-44	·	·	·
		550	-27	-38	34	53	480	-30	-36	34	88	450	-34	-39	·	·	204	-63	·	·	·
		456	-28	-39	·	·	170	-46	·	·	·	350	-46	·	·	·	170	-63	·	30	79
		350	-41	·	30	93	164	-46	·	·	·	250	-59	·	·	·	150	-62	·	30	69
		250	-54	·	34	93	147	-46	·	·	·	225	-62	·	·	·	107	-62	·	·	·
		170	-61	·	·	·	130	-46	·	·	·	150	-66	·	·	·	·	·	·	·	·
		150	-62	·	·	·	110	-46	·	·	·	130	-67	·	·	·					
		130	-59	·	·	·	080	-66	·	·	·	110	-67	·	·	·					
		·	·	·	·	·	070	-67	·	·	·	106	-66	·	·	·					
Tropopause (m)		13400 m					12300 m					10900 m					11300 m				
Relative Topographie	300/500	354 Dm					353 Dm					348 Dm					347 Dm				
	500/700	245 Dm					244 Dm					244 Dm					246 Dm				
	700/1000	280 Dm					279 Dm					278 Dm					278 Dm				
	300/1000	525 Dm					523 Dm					522 Dm					524 Dm				

419 Iserlohn 258m

		12.3.50 14h					12.3.50 20h					13.3.50 02h					13.3.50 08h				
Zeit		1008.6 mb					1011.8 mb					1012.6 mb					1012.2 mb				
Druck (NN)		977					980					981					980				
Bodendruck		800 m					600 m					400 m					300 m				
0°Grenze																					
PP		hh	TT	TdTd	dd	ff	hh	TT	TdTd	dd	ff	hh	TT	TdTd	dd	ff	hh	TT	TdTd	dd	ff
Boden mm			7	-1	26	18		2	0	27	10		1	-1	27	08		1	-1	25	10
1000		6.4	·	·	·	·	9.4	·	·	·	·	10.1	·	·	·	·	9.7	·	·	·	·
950		49	3	-1	28	27	51	1	-2	29	47	51	-1	-3	28	46	51	-1	-3	26	20
900		92	-1	-3	29	31	94	-3	-5	30	63	94	-4	-6	29	22	94	-3	-3	28	26
850		137	-4	-7	30	32	139	-7	-8	31	27	139	-7	-9	29	23	139	-7	-7	29	25
800		185	-8	-10	30	32	186	-10	-13	31	31	186	-11	-15	30	23	186	-11	-16	29	26
700		287	-16	-22	30	38	287	-17	-26	31	32	287	-17	-24	31	31	287	-18	-26	31	28
600		402	-17	-23	31	53	402	-17	-25	31	46	401	-20	-28	30	44	402	-19	-23	30	54
500		538	-23	-27	31	63	537	-25	-33	30	58	535	-26	-34	30	58	536	-27	-41	31	63
400		699	-34	-41	30	72	694	-36	-43	30	67	694	-38	-45	30	67	693	-39	-54	30	65
300		(895)	·	·	30	78	891	-48	·	30	79	888	-49	·	29	76	883	-55	·	31	75
200		·	·	·	30	86	1148	-63	·	29	90	1145	-65	·	28	85	1139	-62	·	30	66
100		·	·	·	·	·	1566	-68	·	·	·	1574	-68	·	·	·	1563	-64	·	·	·
Markante Punkte, Druck in ganzen mb		883	-2	-4	·	·	778	-12	-15	·	·	685	-18	-26	·	·	688	-19	-27	·	·
		635	-21	-26	·	·	750	-13	-18	31	33	650	-18	-26	31	36	672	-17	-28	·	·
		612	-16	-22	·	·	749	-16	-24	·	·	630	-20	-27	·	·	650	-17	-28	30	40
		550	-18	-23	31	61	679	-19	-27	·	·	585	-20	-28	·	·	634	-16	-28	·	·
		536	-20	·	·	·	650	-19	-27	31	36	458	-29	-37	·	·	568	-20	-34	·	·
		350	-62	·	30	74	622	-16	-24	·	·	343	-45	·	·	·	281	-57	·	·	·
		335	-63	·	·	·	410	-16	·	·	·	185	-67	·	·	·	220	-59	·	·	·
		·	·	·	·	·	345	-63	·	·	·	155	-67	·	·	·	190	-64	·	·	·
							210	-62	·	·	·	150	-68	·	29	73	177	-65	·	·	·
							170	-69	·	29	81	130	-66	·	29	65	165	-63	·	·	·
							142	-71	·	·	·	080	-67	·	·	·	130	-62	·	30	70
							153	-71	·	·	·	·	·	·	·	·	110	-64	·	·	·
							146	-68	·	·	·						·	·	·	·	·
							090	-67	·	·	·										
							065	-67	·	·	·										
Tropopause (m)		— m					12700 m					11800 m					9300 m				
Relative Topographie	300/500	(356) Dm					354 Dm					353 Dm					347 Dm				
	500/700	251 Dm					250 Dm					248 Dm					249 Dm				
	700/1000	281 Dm					278 Dm					277 Dm					277 Dm				
	300/1000	532 Dm					528 Dm					625 Dm					626 Dm				

034 Schleswig-La. 20m

		12.3.50 14h					12.3.50 20h					13.3.50 02h					13.3.50 08				
Zeit		999.3 mb					1001.6 mb					1003.9 mb					1005.6 mb				
Druck (NN)		997					999					1001					1000				
Bodendruck		700 m					300 m					300 m					200 m				
0°Grenze																					
PP		hh	TT	TdTd	dd	ff	hh	TT	TdTd	dd	ff	hh	TT	TdTd	dd	ff	hh	TT	TdTd	dd	ff
Boden mm			6	2	29	22		2	1	29	18		1	-1	30	12		1	1	29	11
1000		-0.6	·	·	·	·	0.9	·	·	·	·	2.9	1	-1	·	·	2.0	1	-1	29	11
950		41	3	-3	31	34	42	1	-2	32	40	44	-1	-4	30	30	43	-2	-4	31	22
900		85	-2	-9	31	24	85	-4	-8	32	40	87	-5	-8	30	30	86	-5	-9	30	25
850		130	-5	-13	30	34	130	-8	-13	32	41	132	-8	-11	30	30	130	-7	-13	30	25
800		177	-9	-17	30	33	177	-12	-17	32	40	174	-12	-15	29	29	177	-11	-16	30	24
700		274	-17	-28	30	30	278	-18	-27	32	44	280	-19	-23	30	36	274	-18	-26	31	32
600		392	-26	-37	31	32	391	-27	-37	32	43	392	-28	-33	30	39	391	-28	-36	30	36
500		521	-36	-47	30	42	500	-36	-44	31	49	521	-38	-43	31	43	520	-37	-45	30	44
400		674	-46	-52	31	80	673	-46	·	·	·	672	-43	·	30	93	673	-42	·	30	91
300		868	-48	·	31	121	865	-51	·	31	115	863	-52	·	30	97	863	-53	·	30	98
200		1126	-61	·	30	109	1120	-65	·	·	·	1117	-62	·	30	89	1119	-59	·	30	78
100		1550	-67	·	·	·	1541	-68	·	·	·	1540	-68	·	·	·	1547	-63	·	·	·
Markante Punkte, Druck in ganzen mb		450	-40	-51	30	45	805	-12	-16			981	1	-1	·	·	477	-38	-47	·	·
		350	-43	·	29	117	785	-12	-19			581	-32	-38	·	·	413	-41	·	·	·
		331	-42	·	·	·	519	-35	-44			550	-33	-39	31	42	250	-58	·	30	97
		250	-57	·	31	121	504	-35	-44			534	-34	-39	·	·	237	-59	·	·	·
		241	-57	·	·	·	437	-41	·			440	-42	·	·	·	227	-58	·	·	·
		170	-62	·	·	·	373	-40	·			407	-42	·	·	·	170	-60	·	31	61
		150	-63	·	·	·	275	-55	·			350	-48	·	30	103	150	-62	·	·	·
		140	-66	·	·	·	203	-65	·			246	-62	·	·	·	120	-65	·	·	·
		080	-63	·	·	·	142	-63	·			180	-62	·	·	·	110	-64	·	·	·
		060	-68	·	·	·	143	-66	·			150	-69	·	·	·	080	-63	·	·	·
		·	·	·	·	·	140	-68	·			110	-67	·	·	·	·	·	·	·	·
							090	-69	·			086	-68	·	·	·					
							080	-69	·			·	·	·	·	·					
Tropopause (m)		9800 m					11200 m					9900 m					10400 m				
Relative Topographie	300/500	347 Dm					345 Dm					342 Dm					343 Dm				
	500/700	243 Dm					242 Dm					241 Dm					241 Dm				
	700/1000	279 Dm					277 Dm					277 Dm					277 Dm				
	300/1000	522 Dm					519 Dm					518 Dm					518 Dm				

338 Hannover-La. 51m

		12.3.50 14h					12.3.50 20h					13.3.50 02h					13.3.50 08h				
Zeit		1003.0 mb					1007.0 mb					1008.4 mb					1007.7 mb				
Druck (NN)		996					1000					1002					1001				
Bodendruck		600 m					400 m					200 m					300 m				
0°Grenze																					
PP		hh	TT	TdTd	dd	ff	hh	TT	TdTd	dd	ff	hh	TT	TdTd	dd	ff	hh	TT	TdTd	dd	ff
Boden mm			6	0	27	18		2	0	25	10		1	-1	27	10		2	-1	23	12
1000		2.4	·	·	·	·	5.4	2	0	29	25	6.7	1	-1	27	20	6.3	2	-1	23	15
950		44	2	-3	28	33	47	-1	-3	30	31	48	-1	-3	28	24	47	-1	-2	27	30
900		88	-2	-7	29	37	90	-4	-7	30	33	91	-4	-6	31	24	90	-4	-5	29	34
850		132	-7	-11	30	42	135	-8	-12	31	35	135	-7	-8	31	29	135	-7	-9	29	36
800		180	-9	-14	30	43	181	-11	-17	31	36	182	-10	-12	31	31	182	-10	-12	29	38
700		281	-16	-21	30	42	282	-18	-26	31	42	284	-17	-20	30	31	284	-18	-21	29	37
600		396	-24	-31	30	44	396	-27	-34	31	52	398	-26	-28	31	38	397	-26	-31	30	42
500		527	-27	-34	31	60	527	-28	-38	30	76	528	-29	-32	31	70	529	-28	-36	30	70
400		686	-34	-42	30	97	685	-37	-45	30	84	685	-39	-43	30	72	685	-41	-43	30	74
300		881	-49	·	31	85	878	-52	·	30	84	878	-52	·	·	·	875	-52	·	30	72
200		1138	-64	·	·	·	1133	-64	·	30	97	1134	-63	·	·	·	1130	-64	·	30	71
100		(1581)	·	·	·	·	1554	-68	·	·	·	1555	-68	·	·	·	(1552)	·	·	·	·
Markante Punkte, Druck in ganzen mb		540	-28	-34			596	-28	-34			583	-28	-31	·	·	585	-26	-34	·	·
		490	-27	-36			567	-27	-34			550	-28	-31	31	50	575	-24	-34	·	·
		170	-68	·			546	-24	-32			540	-29	-31	·	·	560	-26	-32	30	58
		133	-63	·			474	-34	-42			532	-28	-31	·	·	350	-48	·	30	78
		130	-63	·			181	-66	·			475	-30	-34	·	·	339	-49	·	·	·
		110	-62	·			170	-66	·			272	-56	·	·	·	264	-57	·	·	·
		104	-61	·			158	-67	·			150	-67	·	·	·	223	-60	·	·	·
		·	·	·			130	-64	·			130	-66	·	·	·	170	-64	·	31	72
							110	-66	·			123	-65	·	·	·	150	-65	·	31	72
							·	·	·			·	·	·	·	·	112	-67	·	·	·
Tropopause (m)		13700 m					11900 m					13000 m					11300 m				
Relative Topographie	300/500	354 Dm					351 Dm					349 Dm					346 Dm				
	500/700	244 Dm					245 Dm					244 Dm					245 Dm				
	700/1000	279 Dm					277 Dm					278 Dm					277 Dm				
	300/1000	525 Dm					522 Dm					522 Dm					522 Dm				

Flugzeug

Zeit							
Druck (NN)							
Bodendruck							
0°Grenze							
PP		hh	TT	TdTd	hh	TT	TdTd
Boden in m							
1000							
950							
900							
850							
800							
750							
700							
650							
600							
550							
500							
450							
400							
350							
300							
Tropopause (m)			m			m	
Relative Topographie	300/500		Dm			Dm	
	500/700		Dm			Dm	
	700/1000		Dm			Dm	
	300/1000		Dm			Dm	

Kiertext:

Höhenwinde

dd: Windrichtung (36 teilig) ff: Windgeschwindigkeit (Knoten)

Ort	Roetgen		Göttingen		Langenbruch		Roetgen		Roetgen		Göttingen																							
Zeit	12.3.15h		12.3.15h		12.3.15h		12.3.18h		13.3.09h		13.3.09h																							
Höhe (m)	dd	ff	dd	ff	dd	ff	dd	ff	dd	ff	dd	ff	dd	ff	dd	ff	dd	ff	dd	ff	dd	ff	dd	ff	dd	ff	dd	ff	dd	ff	dd	ff	dd	ff
Boden	29	12	27	10	30	16	28	04	27	10	27	10																						
300	·	·	29	24	29	23	·	·	·	·	27	14																						
600	29	14	29	34	30	26	30	14	26	14	27	16																						
900	29	18	29	38	30	29	30	16	29	12																								
1200	30	20	29	54	31	34			29	20																								
1500	31	24	29	48	31	36																												
1800	30	22	30	46	30	38																												
2100	30	24	29	50	30	39																												
2400					31	37																												
2700					31	37																												
3000					32	39																												
3600					32	43																												
4200					32	39																												
4800																																		
5400																																		
6000																																		
6600																																		
7200																																		
7800																																		
8400																																		
9000																																		
9900																																		
10800																																		
12000																																		
13500																																		
15000																																		

Täglicher Wetterbericht

Herausgegeben vom Meteorologischen Amt für Nordwestdeutschland
Zentralamt für die Britische Zone
Hamburg 4, Bernhard-Nochtstr. 76

Jahrgang 75 Nr. 73a — Bezugspreis je Monat 10.- DM einschl. Postzustellgebühr — Dienstag den 14. März 195 0

gestern 12 Uhr MGZ

Landstationen	Höhe (NN)	iiiTdTd	Nddff	VVwwW	PPPTT	$N_hC_hh_sC_H$	6ωωapp	$8N_sC_hs_hs$	$8N_sC_hs_hs$	
List/Sylt	16	02051	53012	18017	03303	53460	61109	85917		See 1
Husum	13	029 01	83118	10868	03803	894--	6021o			
Cuxhaven	2	131 01	42918	82158	05504	39360	60206			
Norderney	13	113 01	42918	82028	07404	43560	60209			See 1
Emden	6	203 01	82924	04868	08401	894--	60209			
Jever	5	122 51	73216	81272	06803	63440	60207			
Flensburg	41	033 00	63116	98278	02602	58303	60210			
Schleswig-La.	20	034 01	62915	81278	03703	49463	60207	83480		
Kiel	8	045 02	42913	75028	03304	43400	62008	84912		
Lübeck	13	156 61	72718	81158	03904	783--	61403			
Hamburg-Fu.	14	147 01	62915	16838	04802	39363	61106	85920	83006	
Lathen	8	204 02	52809	81278	09203	59400	61003			
Bramsche	86	316 01	72715	82928	09903	724--	60701			
Bremen	3	224 51	62915	80278	07401	69400	61202	86910	81807	
Hannover-La.	51	338 01	82716	81808	07804	884--	60200			
Lüneburg	28	244 51	72715	81858	04704	784--	61903			
Dannenberg	50	253 00	52918	81258	05703	3946--	60204			
Braunschweig	82	348 00	72720	81028	08004	6846-	64904			
Göttingen	151	444 01	82710	05868	10801	892--	60203			
Bocholt	22	406 01	83620	15838	11303	582--	61902	87817	85005	
Gütersloh	70	320 02	73211	80258	11003	6846-	61903	85620	84815	
Salzuflen	96	325 01	82715	04848	09901	771--	60700	87002		
Bückeburg	67	330 01	72524	70018	09704	2547-	64903	85650	82618	
Iserlohn	258	419 00	-2510	03868	12700	--9--	61401			
Essen-Mülheim	120	410 00	53015	40012	11304	52500	60709			
Roetgen	463	503 53	72708	60032	13004	725--	64607	87820		
Bonn	62	512 52	62905	60028	13307	624--	64903			
Alt-Astenberg *	780	427 53	72613	75858	17652	752--	61908			
Braunlage *	607	452 53	92509	03862	35852	9----	60705			
Feuerschiffe		iiiTdTd	Nddff	VVwwW	PPPTT	$N_hC_hh_sC_H$	$1d_ad_a/H_w$	$3RRt_Rt_R$	6/app	
F.-Schiff S 2	o	001 02	63422	97031	10503	39730	13455		6-310	
" " Elbe 1	o	005 00	53224	98021	05503	21632	13233		6-314	
" " P11	o	004 51	43216	98020	05603	42600	-3244		6-313	
" " Fehmarnbelt	o	006 00	32613	98011	01203	23402	12621		6-304	

gestern 18 Uhr MGZ

iiiTdTd	Nddff	VVwwW	PPPTT	$N_hC_hh_sC_H$	6ωωapp	$7RRt_Rt_R$	$8N_sC_hs_hs$	$8N_sC_hs_hs$	
020 51	70416	98038	05801	72300	60414	79403	87909		See 2
029 51	73618	81278	05801	594--	61415	70104			
131 00	42817	82278	07403	43400	61211	79604			
113 51	53021	82151	09003	52400	60410	79404			See 4
203 01	12418	81028	09902	12400	61211	70204			
122 51	52914	82838	08902	53400	61217	70105			
033 51	73112	98278	05001	734--	61218	70103			
034 51	62915	80878	06002	68400	61220	70302	86912		
045 51	52909	81028	05601	4344o	62215	70204			
156 51	42814	81268	05902	43500	61218	70304			
147 51	12910	48011	06802	13100	60218	70205	81930		
204 51	32809	82018	10402	22460	61409	70206			
316 51	53605	81028	11001	32460	61214	70104			
224 53	02811	81018	09102	00900	61218	70504			
338 51	32008	75018	08402	28460	61207	79504			
244 51	32709	81268	07001	38500	61216	70205			
253 52	32910	82038	07002	29460	61418	70204			
348 51	22714	40018	08701	12460	61410	70104			
444 51	72709	81268	11301	754--	61215	70204			
406 51	83111	75838	12202	684--	61209	70306	86813		
320 51	72710	48278	11302	785--	61404	79404	87625	82815	
325 00	72910	81878	09903	784--	61409	70104	87813		
330 51	82720	80838	10803	594--	61213	70105	83625	85910	
419 00	80000	08227	12600	893--	67402	70504	88608		Schnee 2cm
410 01	83109	15028	12602	585--	61409	70106			
503 51	82607	20028	13202	885--	61212	79204	88830		
512 02	82908	10618	13603	862--	61409	79308			
427 52	82710	15728	18453	860--	69212	70451	88001		Schnee 5cm
452 53	82509	97278	36352	784---	69406	70351			" 14"
iiiTdTd	Nddff	VVwwW	PPPTT	$N_hC_hh_sC_H$	$1d_ad_a/H_w$	$3RRt_Rt_R$	6/app		
001 02	43119	98011	11004	49700	1315-	39155	6-305		
005 01	83024	98031	06903	4663	13033	39452	6-307		
004 50	63024	98858	05003	69600	13044	39753	6-309		
006 00	81009	97702	03800	863--	11o-1	30155	6-315		

heute 0 Uhr MGZ

Landstationen	Höhe (NN)	iiiTdTd	Nddff	VVwwW	PPPTT	$N_hC_hh_sC_H$	6ωωapp	$8N_sC_hs_hs$	$8N_sC_hs_hs$	
List/Sylt	16	020 58	00000	99020	11552	00900	60221			See o
Husum	13	029 55	00202	81020	11653	00900	60225			
Cuxhaven	2	131 56	10209	81038	12300	15500	60331			
Norderney	13	113 53	20205	82020	12402	24500	60317			
Emden	6	203 51	03408	81020	12700	00900	60215			
Jever	5	122 54	00000	81028	12251	00900	60323			
Flensburg	41	033 54	03304	98020	10753	00900	60224			
Schleswig-La.	20	034 54	03106	81020	11454	00900	60220			
Kiel	8	045 56	03406	81028	11152	00900	60228			
Lübeck	13	156 52	50206	81022	11051	555--	60232			
Hamburg-Fu.	14	147 52	33204	80028	11651	35500	60332	33530		
Lathen	8	204 51	23402	81020	13551	25400	60212			
Bramsche	86	316 52	02702	81020	13951	00900	60306			
Bremen	3	224 52	12907	65018	12600	14400	60222	81612		
Hannover-La.	51	338 52	02504	60000	11801	00900	60312			
Lüneburg	28	244 51	63405	81858	11101	68400	60228			
Dannenberg	50	253 51	13212	82018	11901	18400	64423			
Braunschweig	82	348 51	30000	97020	12601	00940	60219			
Göttingen	151	444 52	72906	97012	14001	755--	60316			
Bocholt	22	406 52	02502	98020	14351	00900	60210			
Gütersloh	70	320 52	02708	48022	14452	00900	60212			
Salzuflen	96	325 51	03202	96011	13500	00900	60313			
Bückeburg	67	330 52	02712	80018	13601	00900	60310			
Iserlohn	258	419 51	30000	07101	15351	35300	60309	83610		
Essen-Mülheim	120	410 51	02305	10102	15451	00900	60214			
Roetgen	463	503 52	82503	40022	15951	855--	60308	88620		
Bonn	62	512 00	73003	20032	16502	756--	60317			
Alt-Astenberg *	780	427 54	72710	98707	20654	762--	60212	87006		
Braunlage *	607	452 55	72706	96858	39153	784---	60215			
Feuerschiffe		iiiTdTd	Nddff	VVwwW	PPPTT	$N_hC_hh_sC_H$	$1d_ad_a/H_w$	$3RRt_Rt_R$	6/app	
F.-Schiff S 2	o	001 01	02918	98000	12503	00900	12954		6-300	
" " Elbe 1	o	005 54	03409	98021	11102	00900	134--		6-321	
" " P11	o	004 52	00207	98020	12801	00900	10238		6-320	
" " Fehmarnbelt	o	006 56	00205	98020	09051	00900	102--		6-328	

heute 6 Uhr MGZ

iiiTdTd	Nddff	VVwwW	PPPTT	$N_hC_hh_sC_H$	6ωωapp	$7RRt_Rt_R$	$8N_sC_hs_hs$	$8N_sC_hs_hs$	
020 53	82009	99022	11001	16477	63708	70052	87599		See 1
029 57	71805	75030	12253	00906	63601	70054			
131 55	31909	81030	13352	00970	63001	70052			
113 01	62314	81168	12702	5344-	65301	79300			See 4
203 00	42311	81011	13101	35402	63000	70051			
122 53	71906	40031	12852	13672	63903	70054			
033 57	62005	98021	11453	00906	63601	70054			
034 56	71705	81021	12554	15506	63001	79156			
045 55	53402	50030	13153	00906	63205	79654			
156 53	42206	40030	13353	45500	63304	79753			
147 54	70000	09102	13653	00946	63208	70154	82483		
204 52	52505	75030	14151	52400	63103	70053			
316 52	42702	75022	15151	45500	63102	70052			
224 53	52204	50030	14153	00956	65304	79753	83412		
338 52	32703	60011	14351	25501	63207	70051			
244 53	42202	81038	13953	15206	68208	79453	81503		
253 54	42703	82038	14753	00946	66114	79354			
348 51	62704	60082	15100	654---	60219	70000			
444 52	72502	50022	16100	754--	61312	70000			
406 51	72002	30022	15151	754---	63204	79752	87617		
320 53	22705	14020	15952	25600	63108	70053	82630		
325 52	62701	50278	15100	58----	63104	79751	85817		
330 51	82008	80038	15201	565---	64005	79751	88630	85020	
419 52	70000	12022	16151	754---	66102	70052	87617		
410 51	82003	20022	15700	856---	63102	70051			
503 53	82204	40032	16751	854---	61107	70052	88615		
512 51	80000	30022	16702	855---	61102	70002			
427 55	72508	40717	21554	761---	69203	79155	87002		
452 55	42506	81878	41153	3544o	69213	79653			
iiiTdTd	Nddff	VVwwW	PPPTT	$N_hC_hh_sC_H$	$1d_ad_a/H_w$	$3RRt_Rt_R$	6/app		
001 53	82913	98032	12104	897---	12934	39752	6-300		
005 51	22309	98021	12002	34500	123-1	30055	6-304		
004 50	82019	98030	11202	47645	12031	30054	6-516		
006 55	52709	98030	10951	10747	127-0	39750	6-307		

13. März 1950 — Deutsche Schiffsmeldungen (Schlüssel: YQLaLaLa LoLoLoGG Nddff VVwwW PPPTT $N_hC_LhC_MC_H$)

Nordenham	23658	00900	80274	96848	03901		Boesch	20614	09807	73430	87028	20200		Marienburg	23647	06817	50418	96851	02903				
Glückauf	20635	22000	80909	97031	25503		Amt ares	23560	04307	43424	98278	04505		Flohr	23587	05517	13305	99010	08503				
Tannenberg	23568	01500	30124	96868	07004		Bremerhaven	23589	04907	10213	98011	03202		Weser	20603	09018	83613	97028	17402				
Verveg	23646	06500	80513	95868	03509		Thüringen	23693	15307	73607	98858	00052		Olbers	20368	01918	02709	98100	15815				
Busse	23558	03500	42913	97011	06405		Latona	23539	03407	63327	97017	08805		Neptun	23678	11318	73613	97277	01901				
Wiesmann	20634	21022	10909	97000	23904		Fr. Busse	23552	05080	23405	98010	05106		Aachen	23567	05817	33509	98037	08103				
Kaempf	20623	16200	81304	98031	25905		Kassel	20583	02211	43613	98021	13406		Glückauf	20628	19018	81018	97262	19802				
Marsberg	20635	17700	03605	99000	25903		Humboldt	23567	05611	43314	98022	04505		Boesch	20624	13718	73618	87022	20800				
Strassburg	23654	15300	80213	95718	02051		Aachen	23558	06211	63413	98278	03603		Oldenburg	20638	16517	80524	98022	22652				
Mar	23538	03700	23024	98011	10206		Gröschel	23701	17111	52205	97851	01101		Kaempf	20609	09318	83418	98031	16602				
Bäcker	20633	18501	13205	99011	25001		Thüringen	23693	15311	63609	98022	99000		O otland	20633	21822	80428	96037	19901	874			
Flohr	23558	06205	53313	99011	03103		Kaisen	23635	06111	50213	98271	05202		Baumgarten	20623	21323	80630	96728	20001				
Oldenburg	20637	16407	80505	96022	23451		Meersburg	20636	17711	80913	98032	27203		Oldenburg	20638	16523	80224	97021	22652				
Glückauf	20610	07707	50124	97022	208--		Gotland	20633	21811	60518	98152	21200	586---	Brahe	20631	21223	81024	97687	19002				
Bremerhaven	23576	05207	73113	98278	02205							00600	06352	Bremerhaven	23561	06223	22705	98011	11203				

*Luftdruckwert auf Stationshöhe reduziert

Alle Zeitangaben in mittlerer Greenwicher Zeit (MGZ)

Höhenwetterlage von heute früh

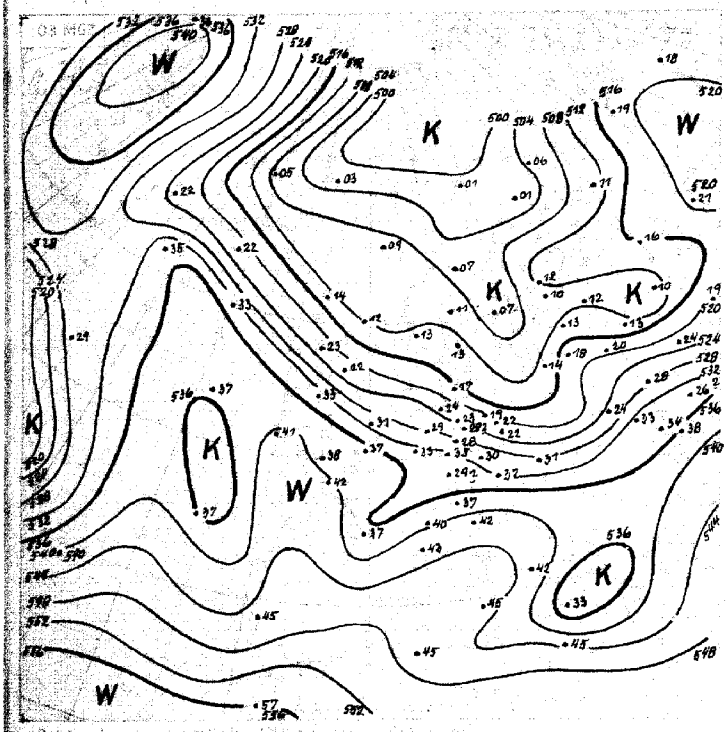

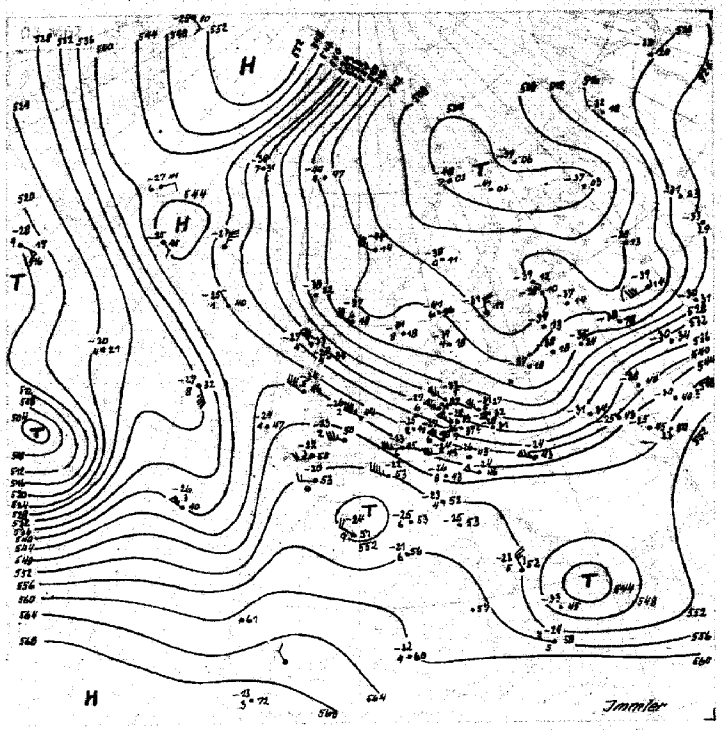

Bodenwetterlage von gestern 18 Uhr MGZ

Kartenbeg. Prof. M 1:25 000 000 (ac. Breitengrad)

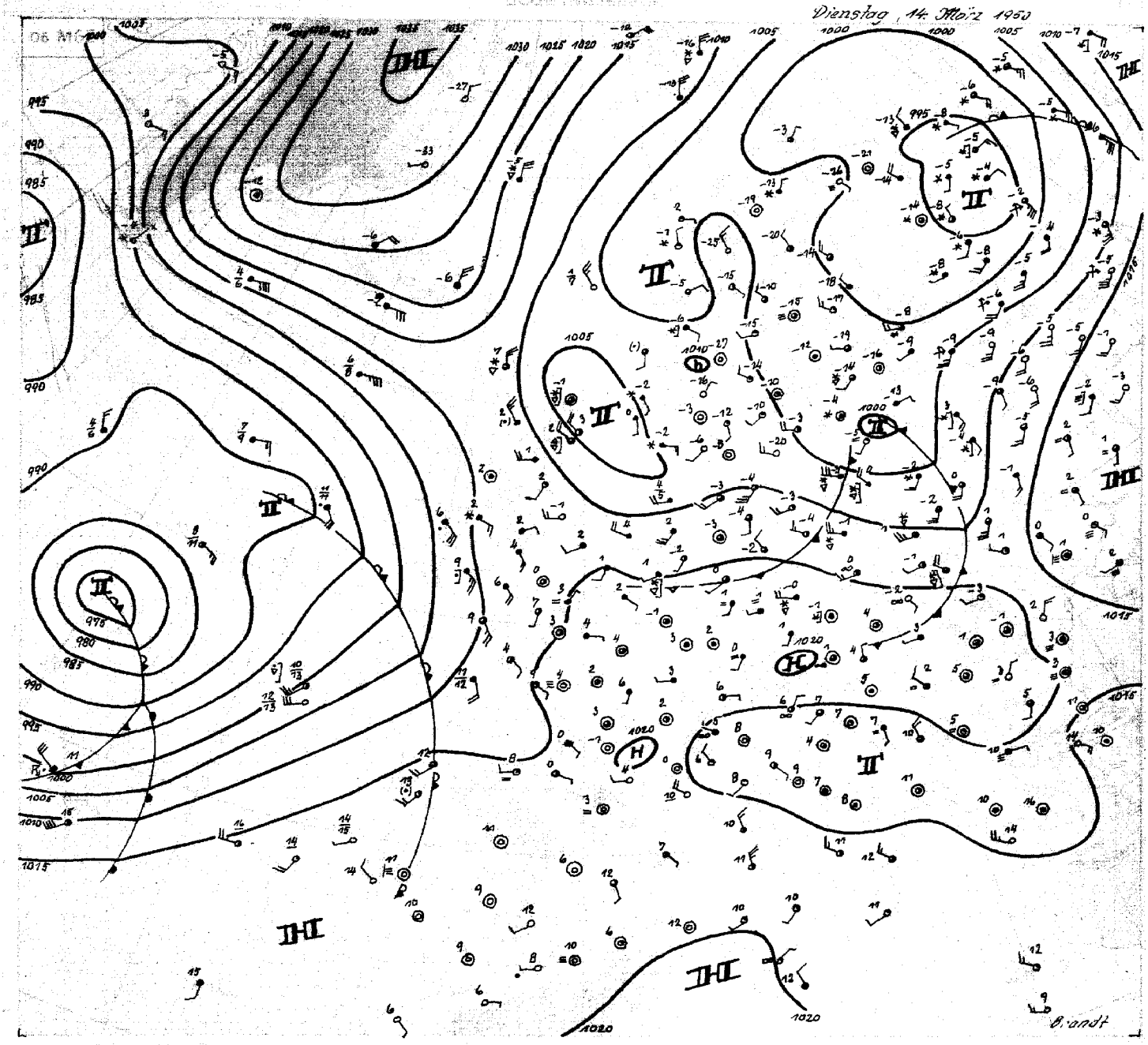

Dienstag 14. März 50

Die zwischen dem jetzt auffüllenden russischen Zentraltief und dem Grönlandhoch südwärts geströmte Kaltluft kommt jetzt in Mitteleuropa langsam zur Ruhe. Wie gestern, so überqueren auch heute noch Schneeschauerstaffeln Nordwestdeutschland. Die Temperaturen in der Britischen Zone sanken teilweise, begünstigt durch eine schwache Schneedecke, am Boden auf -8 bis -12 Grad Celsius.

Die Hochdruckbrücke, die das russische Zentraltief vom atlantischen trennte, schwächt nun ab, so dass die atlantischen Störungen wenn auch zunächst nur allmählich für das Wetter Mitteleuropas bestimmend werden. Die gestern noch bei den Azoren gelegene Kaltluftzunge in der rel. Topographie hat heute das Seegebiet südwestlich Island erreicht (Werte auf 45°N die gleichen wie in Thule auf 76°N). Ihr folgt eine noch verstärkende Zyklone mit ausgeprägter Divergenz in der Höhenströmung, die sich im Westatlantik im Gebiet einer aus Nordwest und Südwest konvergierenden Bodenströmung stark vertiefte. Sie übernimmt jetzt die Rolle des Zentraltiefs, während Teile des alten Tiefs westnordwestwärts in die Davisstrasse gesteuert werden. Da den Höhenhochdruckkeil westlich der Britischen Inseln von Südwesten her keine Warmluft mehr stützen kann, so baut der Druckfall auf der Vorderseite des atlantischen Tiefdrucksystems ihn langsam ab, während der hohe Druck über Grönland noch erhalten bleibt. Gleichzeitig steigt der Druck über dem östlichen Mitteleuropa und dem südlichen Russland, so dass die bisher meridionale Zirkulation stark abgeschwächt wird. In der Kaltluftzunge, die von der Hudsonbay bis ins Seegebiet nordwestlich der Azoren reicht, wandert eine neue Zyklone unter Vertiefung ostwärts, so dass für den Atlantik die südliche Westlage erhalten bleibt. B r a n d t

Nr. 736

Freie Atmosphäre
Temperatur, Feuchte, Wind

Dienstag den 14. März 1950

hh: Höhe in Dm PP: Druck (Zehner-mb) TT: Lufttemperatur (°C) TdTd: Taupunkttemperatur (°C) dd: Windrichtung (36teilig) ff: Windgeschwindigkeit (Knoten)

122 Jever 5m

Isobarenflächen – Höhe, Temperatur, Feuchte, Wind	13.3.50. 14					13.3.50 20					14.3.50 02					14.3.50 08				
Zeit	13.3.50. 14					13.3.50 20					14.3.50 02					14.3.50 08				
Druck (Rh)	1006.7 mb					1009.8 mb					1012.8 mb					1013.2 mb				
Bodendruck	1006 "					1009 "					1012 "					1012 "				
0°Grenze	500 m					500 m					200 m					100 m				
PP	hh	TT	TdTd	dd	ff	hh	TT	TdTd	dd	ff	hh	TT	TdTd	dd	ff	hh	TT	TdTd	dd	ff
Boden mm		5	-2	29	22		2	0	28	08		-2	-4	00	00		1	0	23	08
1000	5.3	5	-1	·	·	7.8	3	1	·	·	10.7	1	-2	·	·	10.5	0	-1	·	·
950	47	1	-3	30	27	49	0	-3	32	25	51	-3	-5	30	02	44	-1	-3	24	23
900	90	-4	-7	30	24	92	-4	-9	32	24	94	-6	-8	30	03	94	-5	-8	24	25
850	135	-8	-10	30	27	137	-7	-15	31	29	138	-7	-14	30	10	139	-8	-11	26	23
800	182	-11	-14	29	29	184	-10	-19	31	28	185	-11	-18	30	12	186	-11	-16	27	18
700	283	-18	-24	30	33	286	-18	-24	31	33	286	-18	-27	31	23	287	-18	-24	27	22
600	396	-24	-32	30	46	400	-22	-36	31	44	400	-22	-31	31	40	401	-22	-29	28	43
500	528	-31	-39	31	69	532	-24	-41	31	62	534	-27	-35	30	66	534	-28	-37	29	69
400	683	-42	·	31	79	688	-34	-50	31	72	690	-41	·	30	76	690	-38	-47	30	85
300	873	-53	·	30	70	880	-53	·	31	83	879	-54	·	30	90	884	-49	·	31	103
200	1128	-64	·	32	70	1137	-63	·	31	89	1133	-63	·	30	85	1141	-63	·	31	92
100	1557	-64	·	·	·	1563	-66	·	·	·						1544	-59	·	·	·
Markante Punkte – Druck in ganzen mb	124	-24	-32	·	·	759	-13	-24	32	31	912	-5	-7	·	·	959	0	-1	·	·
	673	-24	-33	·	·	680	-22	-33	31	31	684	-6	-11	·	·	654	-10	-13	·	·
	349	-45	·	·	·	694	-22	-33	·	·	750	-14	-23	30	15	708	-18	-24	·	·
	350	-46	·	30	72	826	-27	-39	·	·	650	-22	-38	31	31	683	-18	-26	·	·
	238	-60	·	·	·	550	-24	-38	31	57	633	-21	-29	·	·	570	-23	-32	·	·
	220	-62	·	·	·	266	-63	·	·	·	550	-23	-32	31	51	517	-63	·	·	·
	174	-62	·	·	·	170	-63	·	30	78	450	-33	-41	30	72	454	-66	·	·	·
	150	-60	·	·	·	150	-61	·	30	78	371	-44	·	·	·	170	-62	·	37	87
	139	-62	·	·	·	110	-66	·	·	·	275	-50	·	·	·	130	-57	·	·	·
	110	-61	·	·	·	090	-66	·	·	·	218	-62	·	·	·	080	-69	·	·	·
	096	-62	·	·	·						193	-63	·	·	·	070	-58	·	·	·
	080	-60	·	·	·						170	-61	·	30	79					
											150	-60	·	·	·					
											130	-61	·	·	·					
Tropopause (m)	11300 m					11100 m					11300 m					11000 m				
Relative Topographie 300/500	346 Dm					348 Dm					346 Dm					350 Dm				
500/700	245 Dm					246 Dm					247 Dm					247 Dm				
700/1000	277 Dm					278 Dm					277 Dm					276 Dm				
300/1000	522 Dm					524 Dm					524 Dm					523 Dm				

419 Iserlohn 258m

Isobarenflächen – Höhe, Temperatur, Feuchte, Wind	13.3.50. 14					13.3.50. 20					14.3.50. 02					14.3.50. 08				
Zeit	13.3.50. 14					13.3.50. 20					14.3.50. 02					14.3.50. 08				
Druck (Rh)	1012.0 mb					1014.1 mb					1015.8 mb					1016.9 mb				
Bodendruck	980 "					982 "					983 "					985 "				
0°Grenze	600 m					400 m					-					400 m				
PP	hh	TT	TdTd	dd	ff	hh	TT	TdTd	dd	ff	hh	TT	TdTd	dd	ff	hh	TT	TdTd	dd	ff
Boden mm		1	1	29	15		1	-1	27	05		-2	-2	26	05		1	-1	23	05
1000	9.6	·	·	·	·	11.2	·	·	·	·	12.4	·	·	·	·	13.5	·	·	·	·
950	51	0	-1	27	17	52	-1	·	29	12	53	-2	-2	27	13	55	-2	-6	26	13
900	94	-2	-2	29	22	95	-5	·	31	20	96	-6	-8	29	14	97	-5	-8	24	12
850	139	-6	-6	29	26	140	-8	·	30	31	140	-8	-12	29	16	142	-9	-12	29	15
800	186	-8	-9	28	30	187	-11	·	31	36	187	-11	-15	29	17	188	-13	-16	28	16
700	284	-15	-19	28	30	288	-16	·	29	37	289	-12	-18	30	38	291	-12	-17	28	26
600	404	-18	-25	30	45	404	-18	·	31	46	406	-17	-26	30	47	408	-16	-23	28	42
500	539	-26	-32	31	67	538	-26	·	31	67	540	-27	-36	30	55	543	-26	-32	29	59
400	697	-38	-46	31	80	696	-38	·	31	76	697	-38	-47	30	64	701	-37	-43	30	60
300	890	-52	·	31	76	888	-52	·	31	79	888	-53	·	30	67	894	-50	·	31	68
200	1146	-62	·	31	75	·	·	·	30	68	1143	-65	·	31	70	1151	-62	·	32	72
100											·					1540	-56	·	·	·
Markante Punkte – Druck in ganzen mb	882	-3	-3	·	·	920	-3	·	·	·	943	-2	-2			922	-3	-6	·	·
	640	-18	-21	·	·	672	-7	·	·	·	678	-7	-11			749	-16	-17	·	·
	570	-26	-27	·	·	752	-15	·	·	·	861	-7	-11			766	-8	-13	·	·
	550	-20	-28	31	56	660	-15	·	·	·	761	-14	-17			681	-12	-17	·	·
	510	-51	·	·	·	546	-36	·	·	·	720	-12	-19			669	-12	-17	·	·
	213	-62	·	·	·	485	-46	·	·	·	652	-13	-21			650	-13	-18	28	36
	160	-62	·	·	·	350	-45	·	31	79	344	-48	·			321	-62	·	·	·
						265	-56	·	·	·	246	-65	·			189	-61	·	·	·
											185	-64	·			148	-56	·	·	·
																124	-65	·	·	·
																065	-53	·	·	·
Tropopause (m)	11000 m					· m					11400 m					10800 m				
Relative Topographie 300/500	351 Dm					351 Dm					348 Dm					351 Dm				
500/700	251 Dm					250 Dm					261 Dm					253 Dm				
700/1000	279 Dm					277 Dm					277 Dm					277 Dm				
300/1000	530 Dm					527 Dm					528 Dm					530 Dm				

034 Schleswig-La. 20m

Isobarenflächen – Höhe, Temperatur, Feuchte, Wind	13.3.14 00					13.3.50. 02					14.3.50 08					14.3.50 08				
Zeit	13.3.14 00					13.3.50. 02					14.3.50 08					14.3.50 08				
Druck (Rh)	1003.8 mb					1008.0 mb					1012.4 mb					1012.4 mb				
Bodendruck	1007 "					1006 "					1010 "					1010 "				
0°Grenze	100 m					·					·					·				
PP	hh	TT	TdTd	dd	ff	hh	TT	TdTd	dd	ff	hh	TT	TdTd	dd	ff	hh	TT	TdTd	dd	ff
Boden mm		3	1	29	12		-1	-2	02	12		-6	-6	29	04		-2	-4	20	12
1000	3.0	3	1	29	18	6.3	-1	-2	04	18	5.6	-4	-7	29	09	9.6	-2	-3	·	·
950	44	-1	-7	30	24	47	-3	-6	01	16	50	-5	-13	30	10	50	-3	-3	22	23
900	87	-4	-8	30	22	90	-6	-8	35	16	92	-7	-17	31	13	93	-4	-11	24	14
850	132	-8	-11	30	23	134	-9	-11	32	20	137	-8	-22	31	15	137	-8	-16	24	19
800	178	-12	-14	30	26	181	-12	-17	31	26	184	-13	-24	32	15	184	-11	-19	25	21
700	279	-18	-26	31	27	282	-18	-26	31	31	284	-19	-31	32	25	285	-19	-24	26	26
600	392	-29	-37	32	28	395	-27	-33	31	34	397	-27	-38	31	34	398	-26	-30	28	36
500	520	-38	-46	31	48	525	-32	-39	32	66	527	-32	-41	30	67	528	-32	-38	29	53
400	674	-44	·	31	86	680	-42	·	31	84	682	-43	·	31	84	684	-40	·	29	82
300	865	-52	·	31	90	869	-53	·	31	96	870	-56	·	31	108	874	-49	·	30	121
200	1121	-61	·	31	84	1126	-61	·	31	78	1122	-64	·	31	83	1140	-58	·	31	82
100	1549	-63	·	·	·	·					(1549)	·	·	·	·	1576	-58	·	·	·
Markante Punkte – Druck in ganzen mb	817	-11	-13	·	·	921	-7	-7	·	·	948	-4	-7	·	·	930	-3	-7	·	·
	750	-15	-22	30	27	845	-12	-19	·	·	959	-5	-11	·	·	825	-9	-18	·	·
	733	-16	-23	·	·	794	-12	-17	·	·	944	-5	-14	·	·	580	-26	-30	·	·
	426	-38	-47	·	·	750	-16	-22	31	37	726	-17	-28	·	·	475	-33	-38	·	·
	350	-47	·	31	94	650	-23	-29	31	37	745	-16	-24	·	·	427	-38	-43	·	·
	336	-47	·	·	·	580	-29	-36	·	·	586	-28	-39	·	·	475	-38	-43	·	·
	250	-68	·	31	90	550	-29	-36	31	44	550	-28	-39	31	57	361	-45	·	·	·
	232	-68	·	·	·	465	-34	-41	·	·	642	-28	-39	·	·	330	-45	·	·	·
	223	-60	·	·	·	250	-58	·	30	99	274	-59	·	·	·	250	-49	·	31	117
	150	-62	·	·	·	210	-61	·	·	·	188	-64	·	·	·	070	-58	·	·	·
	130	-63	·	·	·	180	-61	·	·	·	176	-63	·	·	·					
	070	-60	·	·	·						130	-63	·	·	·					
	064	-63	·	·	·															
Tropopause (m)	10600 m					10900 m					11200 m					11200 m				
Relative Topographie 300/500	345 Dm					344 Dm					343 Dm					348 Dm				
500/700	241 Dm					243 Dm					243 Dm					244 Dm				
700/1000	276 Dm					276 Dm					274 Dm					275 Dm				
300/1000	517 Dm					519 Dm					517 Dm					519 Dm				

358 Hannover-La. 51m

Isobarenflächen – Höhe, Temperatur, Feuchte, Wind	13.3.50. 14					13.3.50. 20					14.3.50 02					14.3.50. 08				
Zeit	13.3.50. 14					13.3.50. 20					14.3.50 02					14.3.50. 08				
Druck (Rh)	1007.3 mb					1009.9 mb					1012.8 mb					1015.0 mb				
Bodendruck	1001 "					1003 "					1006 "					1008 "				
0°Grenze	300 m					200 m					·					200 m				
PP	hh	TT	TdTd	dd	ff	hh	TT	TdTd	dd	ff	hh	TT	TdTd	dd	ff	hh	TT	TdTd	dd	ff
Boden mm		3	1	27	16		1	-2	27	06		-1	-2	27	04		-1	-1	24	05
1000	5.8	3	1	28	31	7.8	1	-2	27	24	10.2	-1	-2	29	16	12.0	-1	-1	25	11
950	47	-1	-4	28	33	49	-2	-5	29	25	51	-2	-4	30	14	53	-1	-3	26	13
900	90	-4	-10	29	25	92	-4	-9	30	29	94	-6	-9	30	20	96	-5	-8	27	16
850	135	-8	-15	29	34	137	-7	-14	30	30	138	-8	-14	30	20	140	-9	-13	27	15
800	182	-11	-14	29	36	184	-11	-19	30	28	185	-11	-17	31	20	187	-11	-17	25	12
700	222	-19	-24	29	45	285	-18	-29	30	30	281	-18	-26	31	26	289	-17	-27	20	12
600	396	-25	-29	29	50	397	-22	-37	30	42	400	-22	-29	30	41	404	-21	-31	20	44
500	527	-31	-38	30	68	531	-30	-47	31	60	533	-28	-36	30	66	537	-26	-36	29	65
400	682	-41	-49	30	66	682	-41	·	31	70	690	-40	-47	31	80	695	-39	-47	29	74
300	873	-62	·	30	71	878	-53	·	31	78	·	·	·	30	84	889	-52	·	30	96
200	1128	-64	·	30	81	1133	-64	·	30	80	·	·	·	31	60	1142	-65	·	28	102
100	1554	-64	·	·	·															
Markante Punkte – Druck in ganzen mb	650	-23	-27	28	49	655	-27	-32	·	·	760	-14	-22	32	22	827	-11	-16	·	·
	650	-24	-32	30	58	650	-21	-32	30	36	660	-21	-28	·	·	807	-10	-17	·	·
	545	-26	-34	·	·	637	-19	-38	·	·	654	-19	-26	·	·	665	-17	-27	·	·
	363	-42	·	·	·	544	-28	-42	·	·						650	-18	-28	28	30
	260	-57	·	·	·	266	-57	·	·	·						560	-22	-32	29	60
	226	-63	·	·	·	250	-58	·	30	78						539	-22	-32	·	·
	180	-64	·	·	·	178	-66	·	·	·						146	-57	·	·	·
	170	-64	·	·	·															
	150	-63	·	31	66															
	110	-64	·	·	·															
Tropopause (m)	10500 m					11900 m					· m					11300 m				
Relative Topographie 300/500	346 Dm					347 Dm					· Dm					351 Dm				
500/700	245 Dm					246 Dm					247 Dm					246 Dm				
700/1000	276 Dm					277 Dm					276 Dm					277 Dm				
300/1000	521 Dm					523 Dm					523 Dm					525 Dm				

Flugzeug

Isobarenflächen – Höhe, Temperatur, Feuchte, Wind						
Zeit						
Druck (Rh)						
Bodendruck						
0°Grenze						
PP	hh	TT	TdTd	hh	TT	TdTd
Boden in m						
1000						
950						
900						
850						
800						
750						
700						
650						
600						
550						
500						
450						
400						
350						
300						
Tropopause (m)	m			m		
Relative Topographie 300/500	Dm			Dm		
500/700	Dm			Dm		
00/1000	Dm			Dm		
00/1000	Dm			Dm		

Klartext:

Höhenwinde

dd: Windrichtung (36teilig) ff: Windgeschwindigkeit (Knoten)

Ort	Roetgen		Roetgen		Roetgen		Göttingen																													
Zeit	13.3.16		14.3.06		14.3.09		14.3.09																													
Höhe (m)	dd	ff	dd	ff	dd	ff	dd	ff	dd	ff	dd	ff	dd	ff	dd	ff	dd	ff	dd	ff	dd	ff	dd	ff	dd	ff	dd	ff	dd	ff	dd	ff	dd	ff	dd	ff
Boden	25	06	26	04	24	02	18	06																												
300	·	·	·	·	·	·	19	12																												
600	25	14	26	10	28	02	24	18																												
900	26	16	27	12	29	10	26	08																												
1200	28	18	29	16	29	12	26	18																												
1500	28	20	28	16			22	18																												
1800							27	18																												
2100							28	20																												
2400							28	22																												
2700							28	22																												
3000							28	32																												
3400							27	38																												
4200							28	46																												
4800							29	46																												
5400							29	64																												
6000																																				
6600																																				
7200																																				
7800																																				
8400																																				
9000																																				
9900																																				
10800																																				
12000																																				
13500																																				
15000																																				

Täglicher Wetterbericht

Herausgegeben vom Meteorologischen Amt für Nordwestdeutschland
Zentralamt für die Britische Zone
Hamburg 4, Bernhard-Nochtstr. 76

Jahrgang 75 Nr. 74 a — Bezugspreis je Monat 10.- DM einschl. Postzustellgebühr — Mittwoch den 15. März 1950

14

gestern 12 Uhr MGZ

Landstationen	Höhe (NN)	iiiTdTd	Nddff	VVwwW	PPPTT	$N_hC_hh_hC_mC_H$	$6a_xapp$	$8N_sC_hs_hs_h$	$8N_sC_hs_hs_h$	
List/Sylt	16	020 o2	72715	98o17	1ooo3	39473	6o2o1	83911		See 1
Husum	13	029 oo	83113	81o28	115o2	885--	617o1			
Cuxhaven	2	131 o1	72616	6o688	131o3	6557-	6o8oo			
Norderney	13	113 o1	72315	75258	136o2	724--	6o2o4			See 3
Emden	6	203 oo	72415	81o28	139o4	5246-	671o1			
Jever	5	122 o1	72514	81278	137o4	725--	6o21o			
Flensburg	41	033 o1	82396	1o7o7	1o2o1	7721-	645o2			
Schleswig-La.	20	034 o1	82519	2o277	117o2	673--	642o1			
Kiel	8	045 oo	82411	o4737	125o1	874--	646o6			
Lübeck	13	156 51	72o15	5oo31	135o2	6563-	6o7o4	82o1o	86696	
Hamburg-Fu.	14	147 oo	72317	64o32	135o4	6544o	6o7o8	87483	86615	
Lathen	8	204 o2	625o2	82267	15oo3	42463	6o2o1			
Bramsche	86	316 52	525o9	81o12	153o3	524oo	619o2			
Bremen	3	224 52	72315	8o232	143o5	5853o	679o4	8582o		
Hannover-La.	51	338 52	726o4	81o22	153o4	785--	6o3oo			
Lüneburg	28	244 oo	722o4	81o34	139o4	724--	679o9			
Donnenberg	50	253 51	42512	82o32	149o3	3244o	6491o			
Braunschweig	82	348 51	42312	82261	157o4	3246o	61ooo2			
Göttingen	151	444 54	725o7	81158	166o3	785--	619o1			
Bochott	22	406 52	825o7	5oo32	159o4	856--	6o2o5	88634	81o1o	
Gütersloh	70	320 52	62713	8oo32	163o6	485oo	649o8	86635	8482o	
Salzuflen	96	325 51	625o5	4o268	157o2	5856-	671o3	8582o		
Bückeburg	67	330 o1	52322	48268	16oo4	39563	6o7o3	82925	83o2o	
Iserlohn	258	419 54	629o9	4oo27	166o3	484--	649o1	86622	84812	
Essen-Mülheim	120	410 54	82511	4oo22	163o4	455--	61ooo	8865o	84625	
Roetgen	463	503 57	8oooo	5oo22	167o2	855--	619o5	88627		
Bonn	62	512 54	8oooo	5oo22	177o6	855--	6o2o4			
Alt-Astenberg *	780	427 54	825o9	1o717	22153	862--	619o4	88oo4		
Braunlage *	607	452 55	821o5	5o858	42152	784--	619o2			
Feuerschiffe		iiiTdTd	Nddff	VVwwW	PPPTT	$N_hC_hh_hC_mC_H$	$1d_vd_vH_w$	3RRT$_6$T$_6$	6/app	
F.-Schiff S2	o	001 51	8291o	98o32	13oo5	897--	12933	-	6-31o	
" " Elbe 1	o	005 o2	825o9	98o28	125o2	865--	12421	-	6-4o1	
" " P11	o	004 o2	52718	98o28	12oo4	23643	12731	-	6-3o1	
" " Fehmarnbelt	o	006 51	82o17	977o8	114o2	oo42-	12o21	-	6-9o5	

gestern 18 Uhr MGZ

iiiTdTd	Nddff	VVwwW	PPPTT	$N_hC_hh_hC_mC_H$	$6a_xapp$	7RRT$_6$T$_6$	$8N_sC_hs_hs_h$	$8N_sC_hs_hs_h$	
020 oo	4271o	98o12	113o2	434oo	6o21o	7o1o4			See 1
029 51	12709	81o28	122o2	oo94o	61411	7o1o4			
131 o1	52505	6oo17	139o2	oo95o	6128	793o4			
113 oo	72809	5oo38	142o4	756--	6124	7o3o4			See 2
203 51	82711	5oo28	146o4	6642-	614o7	797o5			
122 51	73oo4	75o28	142o2	5553-	6o4o6	797o5			
033 oo	12709	98158	111o2	19463	614o9	7o1o3			
034 51	1271o	64o18	123o1	144--	612o9	7o2o4	81615		
045 oo	22509	8oo18	126o1	1346o	612o9	7o2o3			
156 51	62512	75217	133o2	655oo	614o3	7o1o4			
147 o1	723o6	131o8	139o1	5556-	614o8	79606	86483	85625	
204 oo	8252	8oo28	151o3	854--	614o4	7o1o5			
316 51	8235	5oo28	155o3	854--	612o1	797o4			
224 oo	831o2	241o7	154o2	65577	61211	792o5			
338 oo	727o4	5oo28	155o2	34666	612o9	793o5			
244 51	825o2	81628	146o1	5567-	6528	793o5			
253 52	725o5	75158	147o2	5847-	6o4o6	797o4			
348 51	727o9	75o28	158o3	784--	6o4o3	791o4			
444 53	621o5	81o21	169o2	oo946	6121o	797o4			
406 52	716o2	5oo22	15oo4	756--	6o6o4	797o5			
320 51	827o2	4oo28	163o3	855--	8o2o4	7ooo7	85625		
325 o1	8oooo	4oo28	154o3	655--	614o5	794o6			
330 o1	723o5	56o38	166o2	oo976	61oo4	792o5	8648o		
419 54	82oo2	15o22	164o3	876--	613o1	797o4			
410 53	81607	4oo22	157o4	857--	6o6o5	7ooo4			
503 53	8oooo	5oo22	15oo3	855--	616o7	7ooo5			
512 54	8oooo	3oo22	168o6	755--	617o4	7ooo6			
427 54	722o9	3oo28	22753	654--	694o4	79652			Schnee 1o cm
452 54	825o2	81o38	43153	1447	692o8	791oo			Schnee 14 cm
iiiTdTd	Nddff	VVwwW	PPPTT	$N_hC_hh_hC_mC_H$	$1d_vd_vH_w$	3RRT$_6$T$_6$	6/app		
001 52	823o2	98o22	12oo5	oo92-	12232	3oo52	6-8o5		
005 o2	827o9	98711	231o3	865--	127--	3o252	6-4o4		
004 o1	63oo8	98158	134o4	696oo	13o31	39752	6-41o		
006 oo	62616	97o22	11oo3	oo77-	1262o	391oo	6-4o2		

heute 0 Uhr MGZ

Landstationen	Höhe (NN)	iiiTdTd	Nddff	VVwwW	PPPTT	$N_hC_hh_hC_mC_H$	$6a_xapp$	$8N_sC_hs_hs_h$	$8N_sC_hs_hs_h$	
List/Sylt	16	020 oo	o27o4	98o28	138o2	ooooo	6o214			See o
Husum	13	029 51	o27o5	81o2o	144o1	ooooo	6o3o9			
Cuxhaven	2	131 oo	o22o5	8oo28	155o2	ooooo	6o3o5			
Norderney	13	113 oo	81604	75o26	151o3	853--	6o3oo			
Emden	6	203 51	818o8	75o22	15oo3	oo92-	6o6o2			
Jever	5	122 51	818o4	5oo22	153o2	855--	6o3oo			
Flensburg	41	033 51	127o7	98268	134o1	154oo	61113			
Schleswig-La.	20	034 51	223o8	24o3o	145oo	oo9--	6o211			
Kiel	8	045 o3	3261o	81o2o	15oo1	354oo	6o21o			
Lübeck	13	156 oo	o24o7	75o22	155o1	ooooo	6o317			
Hamburg-Fu.	14	147 oo	623o5	4oo32	158o1	oo97o	6o111	86481		
Lathen	8	204 51	82oo5	6oo22	154o2	855--	616o4			
Bramsche	86	316 51	82oo5	5oo22	159o2	864--	6o7o3			
Bremen	3	224 5o	82oo4	4o1o2	163o2	857--	6o1o1	8865o		
Hannover-La.	51	338 o1	823o3	3oo22	163o2	865--	641o1			
Lüneburg	28	244 oo	825o5	75o3o	16oo1	856--	6o3o8			
Donnenberg	50	253 51	125o7	8oo18	166o1	156oo	61oo6			
Braunschweig	82	348 51	82oo3	8oo22	171o2	856--	61oo3			
Göttingen	151	444 52	816o2	97o22	178o1	855--	619o1			
Bochott	22	406 51	818o4	96o22	149o3	865--	6o7o1			
Gütersloh	70	320 oo	816o3	24o22	165o2	856--	645o1	8864o		
Salzuflen	96	325 51	816o5	35o22	159o3	865--	679o4			
Bückeburg	67	330 51	814o1	4oo22	168o3	oo97-	649o4	88583		
Iserlohn	258	419 54	821o2	3oo22	163o3	866--	617o4			
Essen-Mülheim	120	410 53	81611	5oo22	154o4	867--	6o8o1			
Roetgen	463	503 51	82o12	4o612	141o3	854--	646o8	88613		
Bonn	62	512 53	82312	4oo22	161o5	865--	6o7o6			
Alt-Astenberg *	780	427 56	818o6	97o22	22952	864--	619o3			
Braunlage *	607	452 55	823o2	95o21	43954	854--	64ooo			
Feuerschiffe		iiiTdTd	Nddff	VVwwW	PPPTT	$N_hC_hh_hC_mC_H$	$1d_vd_vH_w$	3RRT$_6$T$_6$	6/app	
F.-Schiff S2	o	001 o2	818o2	97o32	125o5	8-----	13131	-	6-3oo	
" " Elbe 1	o	005 o2	125o9	97o1o	149o3	oo64o	125--	-	6-3o9	
" " P11	o	004 o2	925o7	97o3o	15oo4	9-----	12531	-	6-3o8	
" " Fehmarnbelt	o	006 o1	o2715	98o2o	129o2	ooooo	12721	-	6-3o6	

heute 6 Uhr MGZ

iiiTdTd	Nddff	VVwwW	PPPTT	$N_hC_hh_hC_mC_H$	$6a_xapp$	7RRT$_6$T$_6$	$8N_sC_hs_hs_h$	$8N_sC_hs_hs_h$	
020 o1	4ooooo	98o3o	155o2	oo971	633o9	792o1			See 0
029 51	222o1	12o2o	16o51	oo942	6331o	7oo51			
131 52	81607	121oo	1657-	6125	7oooo				
113 oo	818o4	25o22	155o2	5567-	6o2o5	791o2			
203 o1	818o5	25o22	155o2	754--	61406	7ooo2			See 2
122 52	818o3	25o22	154o1	855--	6o4o3	7oooo			
033 52	3oooo	15o3o	15551	oo942	68314	79251			Schnee 0 cm
034 53	123o3	o4424	16253	oo9o1	6341o	7oo53			
045 51	3oooo	15o3o	16651	oo9o6	6311o	7oo51			
156 51	32oo5	1oo3o	17o51	oo9o2	63414	7oo51			
147 oo	813o1	o61o2	169o1	857--	69o9	7oooo	8866o		
204 51	718o2	1o1o2	159o2	755--	611o5	7ooo1			
316 oo	8oooo	4oo22	16oo2	864--	612o2	7ooo2			
224 51	81606	2o1o2	164o1	6572-	614o5	7ooo1	8665o		
338 51	816o4	12o22	164o2	oo92o	6o4o5	7ooo1			
244 51	8oooo	3oo22	17oo1	856--	6o211	7ooo1			
253 51	822o4	17o22	177o1	854--	6141o	797oo			
348 51	82oo8	3oo22	177o2	6567-	6o4o7	7ooo1			
444 51	815o5	o5717	182o1	864--	652o7	791o1			
406 o1	518o5	1oo36	151o2	4564o	612o2	797o2	8463o		
320 o1	8oooo	o9616	171o3	864--	6-4o6	7o1o1	8861o		
325 o1	818o5	15615	166o2	864--	61211	791o1	88o13		
330 51	81612	28o22	172o3	8o82-	614o8	7ooo2	8857o		
419 o1	823o3	177o7	167o1	764--	654o7	796o1	8872o	87o13	
410 o1	813o5	15o26	155o2	5571-	613o1	796o1	8566o		
503 o2	822o5	4oo26	149o3	855--	612o8	7o1o2			
512 o3	8oooo	2oo26	161o4	774--	612o1	7o1o4			
427 52	922o3	o4717	22752	9-o--	692o5	7o153			Schnee 12 cm
452 53	8oooo	87712	44153	863--	692o4	79254			Schnee 14 cm
iiiTdTd	Nddff	VVwwW	PPPTT	$N_hC_hh_hC_mC_H$	$1d_vd_vH_w$	3RRT$_6$T$_6$	6/app		
001 o5	818o5	97o12	125o5	oo91-	13131	3oo51	6-31o		
005 o1	818o5	97o31	158o4	oo95-	118-o	39351	6-3o8		
004 o2	71811	97o32	154o3	oo92-	11831	3oo52	6-4o4		
006 o1	43oo9	97o3o	155o2	oo9o1	13o2o	3oo51	6-315		

14. März 1950 — Deutsche Schiffsmeldungen (Schlüssel: YQLaLaLa LoLoLoGG Nddff VVwwW PPPTT $N_hC_hh_hC_mC_H$)

Wiesbaden	3o634	212oo	8o93o	96747	195o1			Bösch	3o631	182o6	7o513	97o28	2oooo			Straßburg	33686	12517	21oo5	98o2o	o76o1	
Marburg	33678	1o3oo	6o5o9	96858	o18o1			Weser	3o594	o53o6	83418	97168	1o2o2			Düsekauf	3o613	11518	5o318	97o22	128o1	
Surf	3o633	172oo	9o713	97237	22252			Olbers	3o382	oo1o6	o3oo2	99o1o	18214			Wiesbaden	3o634	21218	6o7o9	98869	15552	
Nordeshem	33684	116oo	2o2o5	98o11	o3ooo			Oldenburg	3o638	16511	3o213	98o21	2o753			Schau	3o633	21718	4o713	98o21	16853	
Glückauf	3o625	172oo	8o724	97262	212oo			Gotland	3o633	21811	1o428	98o11	19252			Gotland	3o633	2o717	41o13	98o11	165oo	
Gröschel	337o1	171oo	3o4o9	98o31	o38o1						15500	ooooo	o---55						45500	ooooo7	o---56	
Straßburg	33694	153oo	2ooo5	97o2o	o33oo			Thüringen	33693	15311	83605	93868	o5352			Olbers	33399	o1218	111o5	981o1	18o14	
Neptun	33683	113oo	ooooo5	98ooo	o25o2			Straßburg	33686	12511	51oo5	98268	o61o1			Fritjof	33554	o6418	5311o	97278	114o4	
Bäckler	3o634	225o1	81124	967o8	21o51			Aachen	33596	o4611	634o9	97o38	o53o3			Neptun	33685	11718	3o6o2	98o11	o85o1	
Flohr	33596	944o5	733o9	99268	o36o2			Lafoten	3o591	ooo12	62924	98188	o56o4			Gotland	3o631	18523	4o918	98o11	15251	
Antares	3o586	1o5o7	63113	98278	o7oo2			Fritjof	33551	o6712	62718	97838	11oo3						45500	247o7	o---57	
Glückauf	3o62o	15oo6	5o724	97o22				Flohr	33606	o4211	31113	99o18	o64o2			Flohr	33627	o5223	1o4o5	99o2o	1o8o3	
Straßburg	33686	125o7	111o5	98o2o	o42o2			Kassel	33557	o4111	82913	97268	111o4			Skolvenbank	3o632	21223	ooo713	98ooo	15952	
Lofoten	3o587	1o2o7	42913	98o31	o65o3			Kampf	3o596	o3213	13o18	98o18	o66o4			München	3o632	21823	3o718	97o21	16552	
Aachen	33587	95o7	654o5	97o38	o44o3			Flohr	33617	o4117	3o4o9	99o2o	o86o3			Dubbers	33685	11723	633o5	97268	o8ooo	

*) Luftdruckwert auf Stationshöhe reduziert

Alle Zeitangaben in mittlerer Greenwicher Zeit (MGZ)

Höhenwetterlage von heute früh

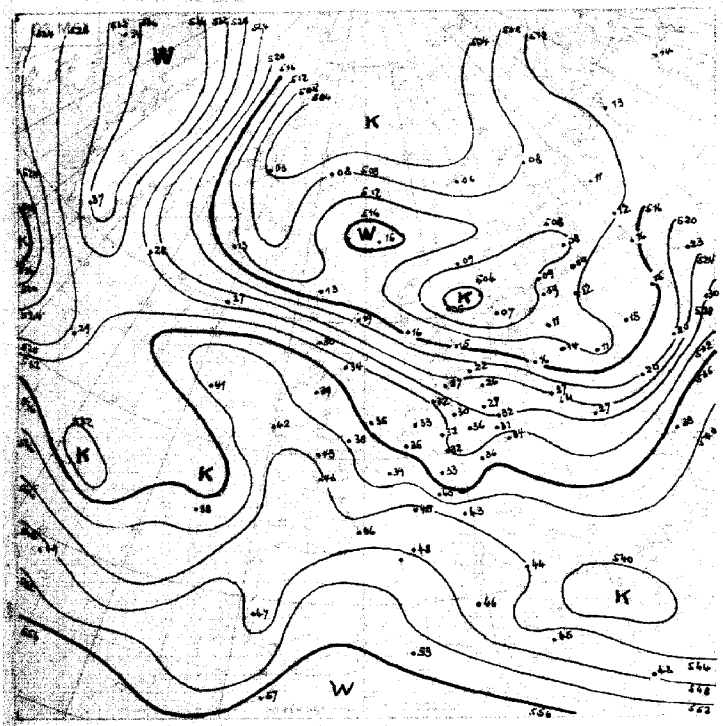

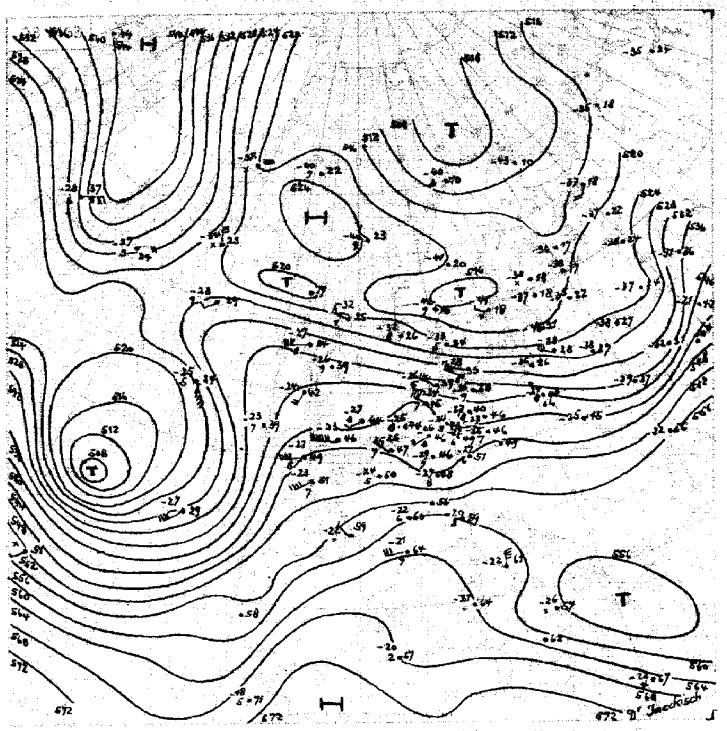

Relative Topographie

11-20.5 Dekadenmittel

536

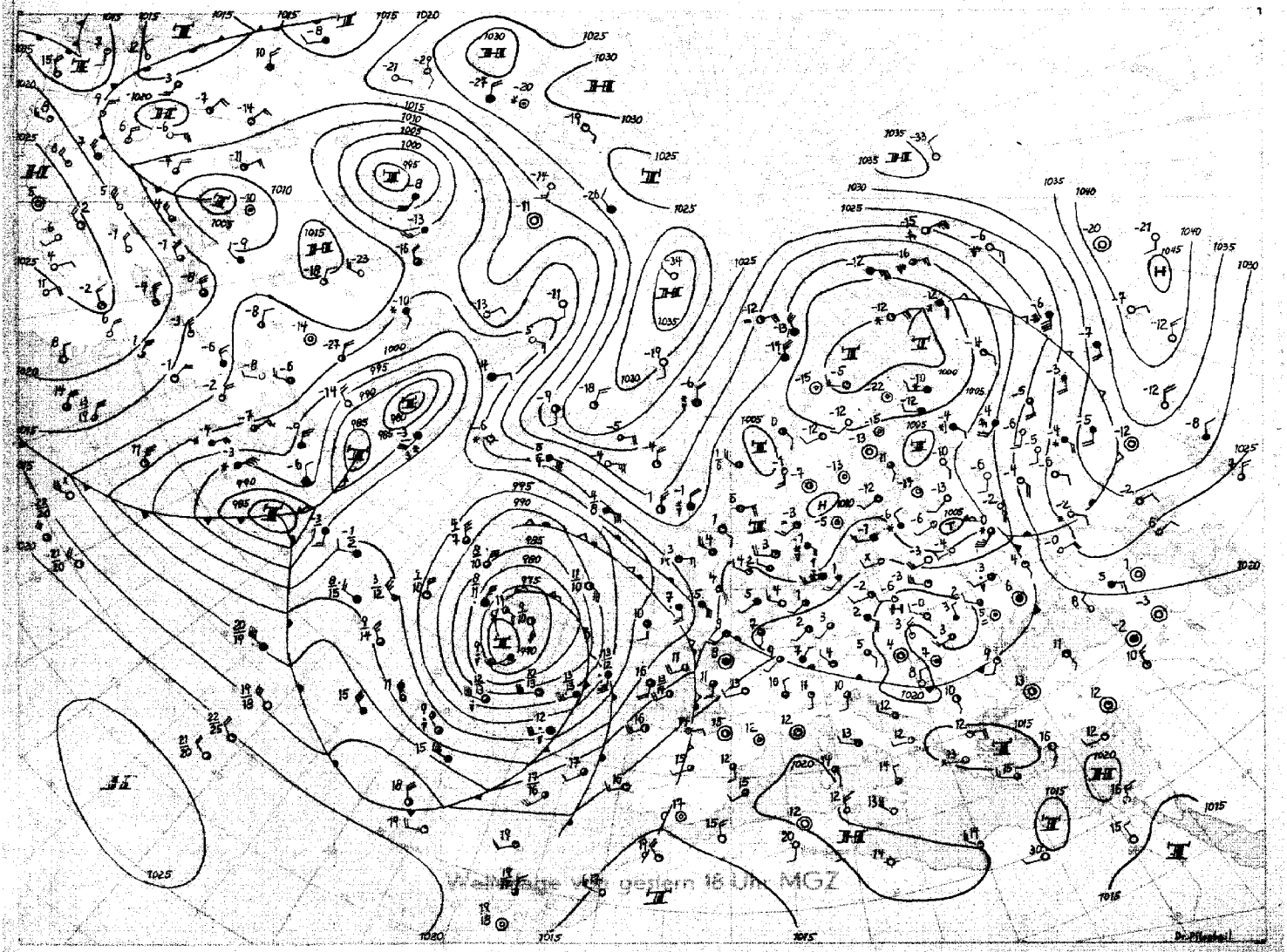

Wetterlage von gestern 18 Uhr MGZ

Stereogr. Proj. Maßstab 1:40 000 000 (60 Breitengrad)

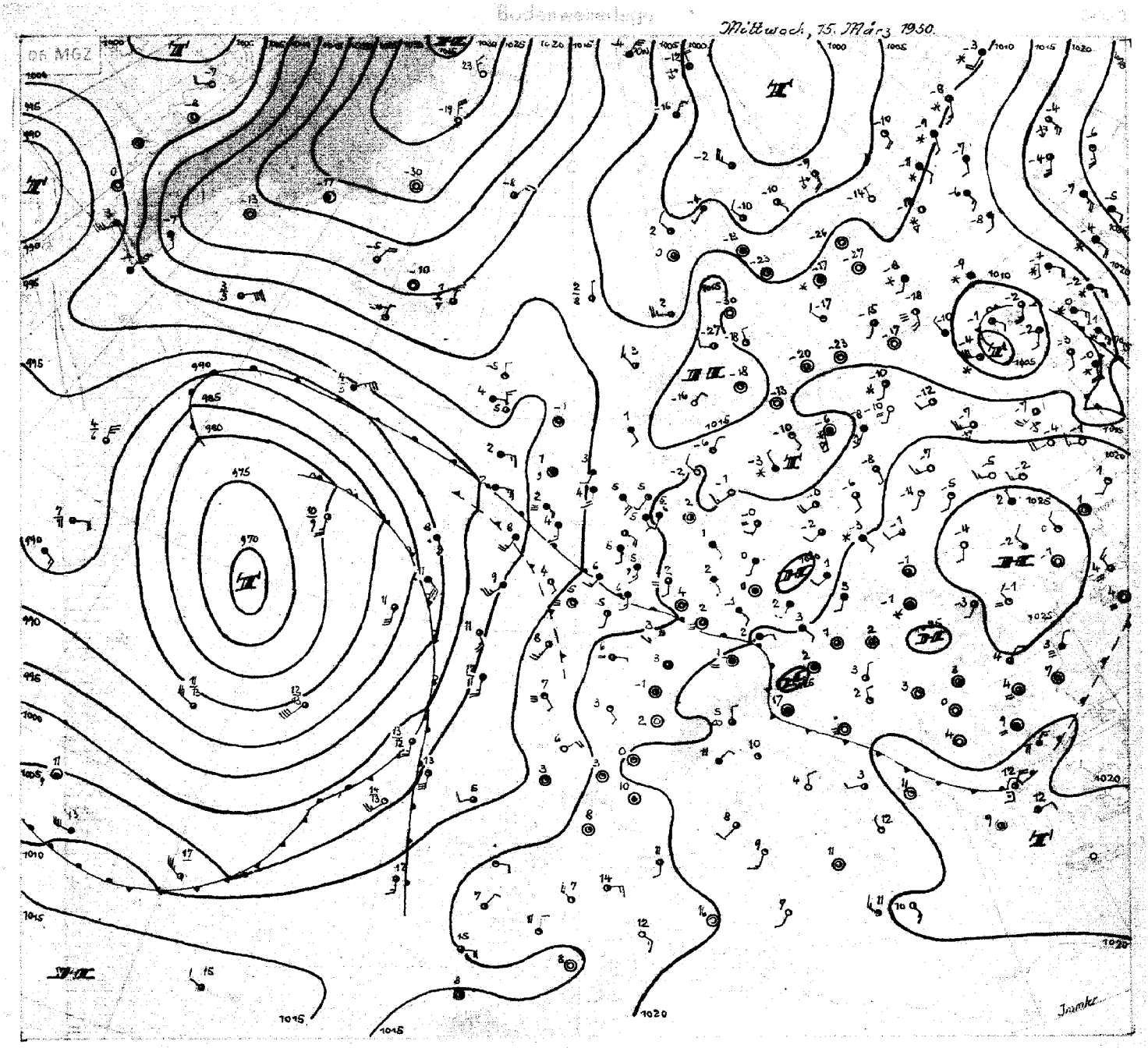

Mittwoch, 15.März 50

Der Kaltlufteinbruch nach Mitteleuropa ist zum Stillstand gekommen. Druckanstieg über dem östlichen Mitteleuropa hat eine flache Druckverteilung und damit eine schwachwindige Wetterlage hergestellt, in der auch die häufigen Schauer abklangen.

Gleichzeitig ist der Luftdruck über Westeuropa auf der Vorderseite der atlantischen Störungen weiter gefallen, so daß sich die Grundströmung weiter auf West umstellen konnte. Dadurch setzte in der Höhe ein schwacher Warmluftstrom ein, der sich in den nordwestdeutschen Aufstiegen bereits durch Erwärmung um 3-5° bemerkbar macht. Eine schwache, langsam nordostwärts vordringende Warmfront verläuft von Nordengland nach Süddeutschland. An ihr traten im Westen leichte Niederschläge auf; ihr Aufgleitschirm behinderte die nächtliche Ausstrahlung, so daß nur noch in Schleswig-Holstein leichter Frost auftrat. Die Warmfront ist jedoch nur noch recht schwach, so daß sie unser Gebiet ohne nennenswerte Wetterwirksamkeit überqueren wird.

Auf dem Atlantik ist die Entwicklung weiterhin recht lebhaft. Während das Tiefdruckzentrum zwischen Azoren und Irland den Höhepunkt seiner Entwicklung überschritten haben dürfte (lediglich ein dem Okklusionspunkt voraufeilendes Fallgebiet dürfte noch ins Mittelmeer wandern), hat sich südöstlich von Neufundland ein neues Orkantief entwickelt, das zunächst nordostwärts wandert, um sich später mit dem Tief über dem Ostatlantik zu vereinigen. Der Schwerpunkt tiefen Druckes bleibt daher auf dem Atlantik, und für das westliche Mitteleuropa dürfte damit die sich jetzt einleitende mildere Südwestströmung erhalten bleiben.

Immler

Nr. 744

Freie Atmosphäre
Temperatur, Feuchte, Wind

Mittwoch den 15. März 1950

hh: Höhe in Dm PP: Druck (Zehner-mb) TT: Lufttemperatur (°C) TdTd: Taupunkttemperatur (°C) dd: Windrichtung (36 teilig) ff: Windgeschwindigkeit (Knoten)

122 Jever 5m

Isobarenflächen Höhe, Temperatur, Feuchte, Wind	14.3.50 14h					14.3.50 20h					15.3.50 02h					15.3.50 08h				
Druck (NN)	1013.4 mb					1014.7 mb					1016.2 mb					1016.6 mb				
Bodendruck	1013 "					1014 "					1014 "					1014 "				
Ortshöhe	400 m					600 m					800 m					600 m				
PP	hh	TT	TdTd	dd	ff	hh	TT	TdTd	dd	ff	hh	TT	TdTd	dd	ff	hh	TT	TdTd	dd	ff
Boden mm		4	0	28	18		2	0	23	04		2	-1	18	04		2	0	17	03
1000	10.8	3	3	·	·	11.7	3	1	·	·	12.2	3	-1	·	·	13.2	2	2	·	·
950	52	-1	-3	24	24	53	1	-2	28	17	54	2	-3	20	10	55	1	0	24	12
900	95	-4	-8	28	25	96	-3	-6	27	18	97	-2	-7	21	09	98	-2	-5	26	10
850	140	-7	-9	27	26	141	-8	-10	28	22	142	-5	-7	21	11	143	-4	-6	27	10
800	187	-12	-14	27	23	188	-11	-13	28	28	190	-9	-12	23	13	191	-7	-8	28	13
700	288	-14	-18	28	35	290	-12	-17	29	29	293	-12	-18	27	20	293	-12	-13	29	10
600	404	-18	-24	29	51	407	-17	-23	28	42	409	-17	-22	28	27	410	-16	-17	30	27
500	539	-24	-36	29	61	542	-24	-30	28	44	545	-24	-28	28	38	546	-25	-27	30	36
400	698	-34	-43	29	81	701	-34	-41	28	63	704	-35	-40	28	36	703	-37	-41	30	31
300	892	-49	·	29	37	894	-51	·	29	74	899	-51	·	26	32	895	-54	·	29	26
200	1146	-65	·	30	29	1149	-62	·	28	63	1152	-62	·	27	40	1147	-61	·	29	40
100	1582	-57	·	·	·	1567	-62	·	·	·	1584	-61	·	28	66	(1583)	·	·	·	·
Markante Punkte Druck in ganzen mb	780	-14	-16	28	84	990	3	-1		·	940	4	-1			855	-4	-7		·
	734	-16	-18			785	-12	-14	·	·	780	4	-1			834	-6	-7	·	·
	716	-16	-18			745	-10	-13	·	·	779	-11	-14			814	-6	-7	·	·
	664	-16	-21			705	-10	-13	·	·	745	-9	-11			739	-12	-12	·	·
	650	-16	-22	29	43	694	-15	-21	·	·	750	-9	-13	25	15	691	-12	-13	·	·
	623	-17	-23			641	-15	-21	·	·	650	-16	-23	27	22	625	-16	-17	·	·
	550	-42		25	82	550	-22	-27	29	49	550	-19	-23	28	34	277	-58	·	·	·
	324	-43				483	-26	-31	·	·	334	-63				231	-64	·	·	·
	193	-66				450	-38	-38	28	54	250	-61		24	30	181	-52	·	·	·
	174	-64				394	-42	·	·	·	223	-65				130	-58	·	29	60
	163	-60				317	-48	·	·	·	212	-63				·	·	·	·	·
	150	-58				274	-56	·	·	·	130	-59		27	57					
	130	-56				203	-66	·	·	·	110	-61		28	60					
	110	-57				150	-59	·	29	64	090	-60		28	64					
	092	-57				073	-62	·	·	·	080	-60		28	64					
Tropopause (m)	11700 m					11400 m					10900 m					10500 m				
Relative Topographie 300/500	353 Dm					353 Dm					355 Dm					350 Dm				
500/700	251 Dm					251 Dm					252 Dm					252 Dm				
700/1000	277 Dm					274 Dm					280 Dm					280 Dm				
500/1000	528 Dm					530 Dm					532 Dm					532 Dm				

419 Iserlohn 258m

Isobarenflächen Höhe, Temperatur, Feuchte, Wind	14.3.50 14h					14.3.50 20h					15.3.50 02h					15.3.50 08h				
Druck (NN)	1016.3 mb					1014.4 mb					1016.6 mb					1017.3 mb				
Bodendruck	984 "					985 "					985 "					985 "				
Ortshöhe	700 m					900 m					600-50 m					1200 m				
PP	hh	TT	TdTd	dd	ff	hh	TT	TdTd	dd	ff	hh	TT	TdTd	dd	ff	hh	TT	TdTd	dd	ff
Boden mm		4	-3	26	07		7	-3	24	03		3	-2	20	02		3	2	20	02
1000	13.2	·	·	·	·	13.3	·	·	·	·	13.2	·	·	·	·	13.5	·	·	·	·
950	55	2	-5	27	11	55	2	-3	22	09	55	0	-3	21	12	56	2	2	22	05
900	98	-2	-14	28	16	98	-1	-6	25	14	98	-1	-3	22	15	99	1	0	26	10
850	143	-7	-12	29	21	143	-5	-10	26	21	142	-4	-6	23	14	145	-2	-2	27	16
800	190	-11	-16	29	23	191	-9	-13	26	26	191	-7	-7	24	15	193	-4	-4	28	16
700	293	-9	-16	29	34	294	-8	-16	27	38	294	-12	-16	25	28	296	-11	-12	29	21
600	412	-14	-22	29	42	412	-16	-20	27	32	411	-17	-19	26	35	413	-17	-21	28	21
500	548	-23	-31	28	50	548	-23	-31	27	40	546	-26	-31	26	22	546	-26	-32	27	13
400	707	-32	-39	29	58	707	-34	-39	27	40	704	-37	-40	30	06	707	-37	-42	25	15
300	903	-48	·	29	67	903	-48	·	28	45	896	-52	·	28	07	900	-52	·	27	23
200	1158	-65	·	27	84	1158	-65	·	27	54	1153	-58	·	28	45	1159	-55	·	29	54
100	1589	-62	·	28	88	·	·	·	·	·	·	·	·	·	·	·	·	·	29	60
Markante Punkte Druck in ganzen mb	778	-11	-12		·	922	0	-2	·	·	922	2	1		·	922	2	1	·	·
	740	-7	-11		·	780	-9	-9	26	20	799	-11	-12		·	799	-11	-12	·	·
	720	-7	-12		·	670	-12	-14	·	·	686	-14	-12		·	686	-14	-12	·	·
	572	-18	-26		·	610	-17	-19	·	·	430	-27	-32		·	430	-27	-32	·	·
	550	-19	-27	27	38	560	-22	-26	27	32	294	-34	·	·	·	294	-34	·	·	·
	522	-21	-38	·	·	440	-32	-34	·	·	250	-53	·	·	28	242	-58	·	·	44
	442	-30	-38	·	·	328	-49	·	·	·	242	-58	·	·	·	217	-58	·	·	·
	429	-30	-36	·	·	258	-53	·	·	·	217	-58	·	·	·	·	·	·	·	·
	250	-58	·	27	52	170	-58	·	28	60	·	·	·	·	·	·	·	·	·	·
	215	-65	·	·	·	144	-59	·	·	·	·	·	·	·	·	·	·	·	·	·
	185	-66	·	·	·	·	·	·	·	·	·	·	·	·	·	·	·	·	·	·
	168	-66	·	·	·															
	130	-57	·	27	60															
	110	-61	·	28	60															
	064	-60	·	·	·															
Tropopause (m)	11600 m					11100 m					4900 m					10400 m				
Relative Topographie 300/500	357 Dm					355 Dm					350 Dm					351 Dm				
500/700	253 Dm					253 Dm					252 Dm					252 Dm				
700/1000	280 Dm					281 Dm					280 Dm					282 Dm				
500/1000	535 Dm					534 Dm					532 Dm					534 Dm				

034 Schleswig-La. 20m

Isobarenflächen Höhe, Temperatur, Feuchte, Wind	14.3.50 14h					14.3.50 20h					15.3.50 02h					15.3.50 08h				
Druck (NN)	10195 mb					1017.4 mb					1016.0 mb					1017.3 mb				
Bodendruck	1009 "					1011 "					1013 "					1015 "				
Ortshöhe	480 m					100 + 500 m					100 + 300 m					100 + 600 m				
PP	hh	TT	TdTd	dd	ff	hh	TT	TdTd	dd	ff	hh	TT	TdTd	dd	ff	hh	TT	TdTd	dd	ff
Boden mm		4	2	25	10		-1	-1	23	06		-2	-2	23	03		-1	-1	18	03
1000	884	3	1	25	22	10.6	0	-2	27	23	11.8	0	-2	28	19	13.6	2	-1	23	05
950	50	-1	-2	26	26	52	-1	-4	28	24	53	-2	-6	28	27	55	-0	-2	25	06
900	93	-6	-5	27	27	95	-4	-8	29	23	95	-5	-9	28	24	98	-4	-6	26	07
850	137	-8	-8	27	26	139	-7	-11	29	23	140	-8	-14	28	18	143	-7	-8	26	08
800	184	-11	-12	28	27	186	-11	-15	29	21	187	-11	-17	28	18	190	-9	-15	25	02
700	286	-17	-19	28	23	288	-18	-23	28	26	289	-14	-22	28	34	292	-14	-20	29	19
600	399	-24	-28	28	42	402	-18	-27	29	50	404	-19	-28	29	39	408	-18	-24	30	28
500	532	-27	-34	30	50	537	-26	-34	29	63	539	-26	-39	28	42	543	-25	-31	30	40
400	690	-37	-44	30	90	695	-36	-43	29	75	698	-34	-43	29	54	704	-34	-42	30	37
300	883	-48	·	30	107	890	-48	·	29	80	893	-49	·	28	56	899	-52	·	29	40
200	1141	-61	·	30	97	1146	-64	·	29	82	1147	-65	·	28	60	1147	-63	·	28	45
100	1573	-59	·	·	·	1575	-62	·	·	·	1576	-63	·	28	72	1583	-57	·	29	57
Markante Punkte Druck in ganzen mb	720	-17	-18		·	983	2	-1		·	742	-13	-21		·	986	3	-1		·
	626	-24	-29		·	670	-19	-26		·	715	-12	-21		·	837	-8	-9		·
	524	-29	-32		·	615	-17	-26		·	672	-16	-24		·	825	-8	-14		·
	450	-32	-39	30	76	450	-31	-39	29	60	574	-19	-29		·	634	-15	-20		·
	415	-32	-40		·	330	-42	·	29	78	450	-29	-38	29	42	650	-15	-23	30	35
	433	-32	-40		·	210	-63	·	·	·	260	-58	·	28	64	240	-62	·	·	·
	218	-62	·	·	·	189	-65	·	·	·	225	-64	·	·	·	214	-65	·	·	·
	170	-61	·	·	·	159	-61	·	·	·	130	-65	·	·	·	162	-58	·	·	·
	150	-60	·	·	·	130	-61	·	29	68	130	-59	·	28	59	080	-57	·	·	·
	130	-59	·	·	·	130	-61	·	·	·	110	-61	·	28	69	·	·	·	·	·
	090	-58	·	·	·	110	-62	·	·	·	090	-62	·	·	·					
	080	-60	·	·	·	090	-62	·	·	·	070	-62	·	·	·					
	070	-59	·	·	·	·	·	·	·	·	·	·	·	·	·					
	060	-59	·	·	·															
	·	·	·	·	·															
Tropopause (m)	11000 m					11900 m					10150 m					10800 m				
Relative Topographie 300/500	352 Dm					353 Dm					355 Dm					351 Dm				
500/700	247 Dm					249 Dm					250 Dm					251 Dm				
700/1000	277 Dm					277 Dm					277 Dm					278 Dm				
500/1000	524 Dm					526 Dm					527 Dm					529 Dm				

338 Hannover-La. 51m

Isobarenflächen Höhe, Temperatur, Feuchte, Wind	14.3.50 14h					14.3.50 20h					15.3.50 02h					15.3.50 08h				
Druck (NN)	1014.6 mb					1016.0 mb					1018.9 mb					1017.6 mb				
Bodendruck	1008 "					1009 "					1009 "					1011 "				
Ortshöhe	600 m					500 m					600 m					700 m				
PP	hh	TT	TdTd	dd	ff	hh	TT	TdTd	dd	ff	hh	TT	TdTd	dd	ff	hh	TT	TdTd	dd	ff
Boden mm		5	-1	24	12		2	0	23	16		2	0	19	05		3	1	16	08
1000	11.6	4	-2	25	16	12.8	2	0	25	12	13.6	2	-1	19	08	14.2	3	1	23	03
950	53	1	-5	25	17	54	-1	-3	28	18	54	0	-3	21	08	56	1	-2	26	03
900	96	-4	-18	26	18	97	-4	-7	29	18	97	-4	-7	23	10	99	-2	-6	24	02
850	141	-7	-12	27	15	142	-8	-11	29	22	142	-7	-9	23	14	144	-6	-9	21	02
800	188	-11	-16	28	20	189	-11	-14	29	24	189	-11	-12	27	20	191	-9	-12	26	10
700	290	-13	-20	28	35	292	-12	-18	29	37	291	-12	-17	26	25	294	-11	-14	29	18
600	406	-18	-26	29	50	409	-17	-23	28	54	408	-18	-23	27	29	411	-16	-21	30	26
500	541	-26	-34	30	60	544	-24	-30	28	52	543	-24	-29	28	22	546	-24	-30	29	29
400	700	-33	-42	30	76	703	-36	-41	29	52	701	-36	-41	27	30	705	-37	-42	30	28
300	895	-50	·	30	84	897	-51	·	29	62	895	-51	·	25	22	898	-53	·	29	61
200	1156	-65	·	30	82	1152	-66	·	29	65	1150	-61	·	26	40	1152	-57	·	29	48
100	1580	-61	·	·	·	(1583)	·	·	·	·	1584	-58	·	28	58	1592	-56	·	29	68
Markante Punkte Druck in ganzen mb	740	-14	-19		·	984	2	0	·	·	975	2	-1			939	1	-3		·
	734	-12	-18		·	773	-13	-16		·	753	-13	-19			730	-11	-13	27	16
	545	-19	-27		·	750	-9	-14	29	28	733	-11	-14			530	-19	-26	30	27
	260	-58	·	30	90	667	-12	-19	·	·	650	-14	-19	26	27	374	-31	-40		·
	185	-67	·	·	·	550	-21	-27	28	46	568	-21	-26			246	-62	·	·	·
	170	-63	·	30	76	450	-30	-36	29	68	580	-19	-24	27	26	224	-62	·	·	·
	150	-59	·	30	60	250	-58	·	29	70	450	-31	-35	27	32	213	-57	·	·	·
	130	-59	·	30	56	208	-66	·	·	·	230	-61	·	25	25	170	-57	·	29	48
	110	-60	·	·	·	170	-64	·	29	70	231	-64				160	-55	·	29	54
	090	-61	·	·	·	150	-59	·	29	68	180	-61				130	-55	·	29	58
	·	·	·	·	·	147	-58	·	·	·	164	-58				110	-56	·	29	59
							·	·	·	·	110	-59	·	28	56	095	-56	·	·	·
											090	-59	·	28	59	·	·	·	·	·
											080	-59	·	29	62					
											070	-61	·	29	63					
Tropopause (m)	12000 m					11400 m					10600 m					10300 m				
Relative Topographie 300/500	354 Dm					353 Dm					352 Dm					351 Dm				
500/700	251 Dm					253 Dm					252 Dm					253 Dm				
700/1000	278 Dm					278 Dm					278 Dm					279 Dm				
500/1000	529 Dm					531 Dm					530 Dm					532 Dm				

Flugzeug

Isobarenflächen Höhe, Temperatur, Feuchte, Wind								
Zeit	15.3.50 08h							
Druck (NN)	1018.5 mb							
Bodendruck	1013 "							
Ortshöhe	500 m							
PP	hh	TT	TdTd	hh	TT	TdTd		
Boden mm		3						
1000	14.2	2						
950	56	0						
900	99	-3						
850	144	-6						
800	191	-10						
750	241	-11						
700	294	-12						
650	350	-16						
600	410	-18						
550	474	-22						
500	543	-26						
450	619	-32						
400	699	-38						
350	785	-46						
300	890	-56						
Tropopause (m)	— m					m		
Relative Topographie 300/500	347 Dm					Dm		
500/700	250 Dm					Dm		
700/1000	279 Dm					Dm		
500/1000	529 Dm					Dm		
Klartext:	Dichte anhaltende Kondensfahnen ab 340 mb. Bandform, bis 769 mb.							

Höhenwinde

dd: Windrichtung (36 teilig) ff: Windgeschwindigkeit (Knoten)

Ort	Göttingen		Gleiwitz-Beuthen		Quakenbrück		Rostock		Hamburg																							
Zeit	14.3. 15h		14.3. 14h		15.3. 08h		15.3. 09h		15.3. 08h																							
Höhe (m)	dd	ff	dd	ff	dd	ff	dd	ff	dd	ff	dd	ff	dd	ff	dd	ff	dd	ff	dd	ff	dd	ff	dd	ff	dd	ff	dd	ff	dd	ff	dd	ff
Boden	21	08	27	04	19	06	21	05	14	02																						
300	22	12	27	12	21	08	·	·	17	14																						
500	25	10	27	17	23	05	24	12	17	14																						
900	26	14	28	21	25	04	25	14	18	06																						
1200	27	12	27	23	26	06	25	14	23	04																						
1500	28	14	27	21	30	10	26	14	20	06																						
1800	28	14	27	20	30	14	26	16																								
2100			30	36	29	21																										
2400					30	26																										
2700					30	23																										
3000					30	23																										
3600					31	19																										
4200					29	17																										
4800																																
5400																																
6000																																
6600																																
7200																																
7800																																
8400																																
9000																																
9900																																
10800																																
12000																																
13500																																
15000																																

Täglicher Wetterbericht

Herausgegeben vom Meteorologischen Amt für Nordwestdeutschland
Zentralamt für die Britische Zone
Hamburg 4, Bernhard-Nochtstr. 76

Jahrgang 75 Nr. 75 a 15 — Bezugspreis je Monat 10.- DM einschl. Postzustellgebühr — Donnerstag den 16. März 1950

gestern 12 Uhr MGZ

Landstationen	Höhe (NN)	iiiTdTd	Nddff	VVwwW	PPPTT	$N_hC_hh_sC_sh_s$	$6o_xapp$	$8N_sCh_sh_s$	$8N_sCh_sh_s$	
List/Sylt	16	020 01	31610	40012	18104	00902	64107			See 1
Husum	13	029 51	61813	20011	18204	00932	61007			
Cuxhaven	2	131 02	61005	12102	18105	65500	61105			
Norderney	13	113 03	01505	15012	17407	00900	64004			
Emden	6	203 04	21608	25032	17608	21400	61105			
Jever	5	122 02	31606	20012	17802	25601	61107			
Flensburg	41	033 51	01608	30010	18706	00900	60002			
Schleswig-La.	20	034 00	51710	24012	19104	556--	60212	8565o		
Kiel	8	045 01	51805	20022	19507	25550	60207			
Lübeck	13	156								
Hamburg-Fu.	14	147 01	11905	16034	19007	16600	60306	8103o		
Lathen	8	204 02	11813	50022	17508	00901	60201			
Bramsche	86	316 02	31106	50020	18107	00940	61001			
Bremen	3	224 00	51808	40102	18608	42530	61006	8483o		
Hannover-La.	51	338 02	21604	30030	19107	21600	60209			
Lüneburg	28	244 51	00000	50022	19107	00900	67107			
Dannenberg	50	253 01	32006	20032	20206	35400	60211			
Braunschweig	82	348 01	31005	30012	19506	00930	60205			
Göttingen	151	444 01	81403	40022	19704	864--	60206			
Bocholt	22	406 04	21605	10016	16008	25600	61907			
Gütersloh	70	320 02	61406	24015	18506	45770	61001	8248 3	8466o	
Salzuflen	96	325 02	51407	20016	18406	35502	60213			
Bückeburg	67	330 01	41612	40012	19308	11501	61005	81829		
Iserlohn	258	419 04	72505	15505	18208	42470	64407	8756o	8481 7	
Essen-Mülheim	120	410 04	71407	75602	17908	6567-	60309			
Roetgen	463	503 04	42510	81022	16610	32540	60215			
Bonn	62	512 04	61602	40012	17611	00948	67202			
Alt-Astenberg *	780	427 02	60000	50017	25602	25202	60215	82604		
Braunlage *	607	452 52	91702	03477	45751	9-0--	61105			
Feuerschiffe		iiiTdTd	Nddff	VVwwW	PPPTT	$N_hC_hh_sC_sh_s$	$1d_vd_v/H_w$	3RRT6T5	6/app	
F.-Schiff S 2	o	001 05	81812	97032	13506	867--	11831	.	6-305	
" " Elbe 1	o	005 02	81809	96402	17805	2542-	11820	.	6-308	
" " P11	o	004 02	71613	96032	17504	00902	11631	.	6-307	
" " Fehmarnbelt	o	006 02	12701	96020	18803	11300	127-0	.	6-108	

gestern 18 Uhr MGZ

iiiTdTd	Nddff	VVwwW	PPPTT	$N_hC_hh_sC_sh_s$	$6o_xapp$	7RRT6T6	$8N_sCh_sh_s$	$8N_sCh_sh_s$	
020 02	81507	30022	18504	0097-	60305	70004			See 1
029 01	21505	15011	18805	00905	61209	70007			
131 02	21407	12100	18907	00975	60409	70009			
113 03	81507	30022	17108	3575-	60401	70009			See 2
203 04	71309	30012	19108	55502	60401	70011			
122 02	61406	20031	17806	00905	60206	70009			
033 00	81206	30031	19003	3557-	60104	70008			
034 01	10706	16010	19203	15600	61110	79707	8165o		
045 01	01203	30020	20304	00900	60214	70007			
156 01	01106	20020	20106	00900	61409	70008			
147 02	11404	09100	19606	00940	60209	70009			
204 03	61605	30010	17108	5506	60200	70010			
316 04	71205	25032	17708	756--	61402	70009			
224 01	31406	24052	19006	00941	60409	70010			
338 02	11404	15020	19306	00940	60605	70008			
244 00	01406	50020	19806	00900	60309	70008			
253 01	01606	25020	21104	00900	60412	70008			
348 01	21403	50030	20204	00902	60208	70008			
444 02	10802	25020	19604	00940	61205	79507			
406 06	50905	15022	15710	00902	60505	79112			
320 05	81406	32031	18308	856--	60406	79411			
325 03	21609	40020	17708	00908	61104	79509			
330 51	01304	16021	21703	00900	60215	70008			
419 03	50000	*81012	17009	34507	61402	79711	83600		
410 05	61607	50026	16009	00904	60604	79112			
503 04	20903	81010	15510	14602	60602	70013			
512 07	21402	30011	16412	15601	61601	70013			
427 02	51608	40012	25703	15402	66205	79106	81614		
452 51	70000	10014	47300	762--	69207	70102			
iiiTdTd	Nddff	VVwwW	PPPTT	$N_hC_hh_sC_sh_s$	$1d_vd_v/H_w$	3RRT6T5	6/app		
001 06	81616	96022	12006	897--	11631	30001	6-810		
005 04	31405	97031	18205	13751	123-0	30053	6-316		
004 03	81415	96031	17205	856--	11431	30000	6-903		
006 01	01010	98010	20803	00900	110-0	30001	6-220		

heute 0 Uhr MGZ

Landstationen	Höhe (NN)	iiiTdTd	Nddff	VVwwW	PPPTT	$N_hC_hh_sC_sh_s$	$6o_xapp$	$8N_sCh_sh_s$	$8N_sCh_sh_s$	
List/Sylt	16	020 01	01712	30020	18703	00900	61502			See 2
Husum	13	029 51	01612	30020	18307	00900	61905			
Cuxhaven	2	131 01	01315	20100	18403	00900	6-906			
Norderney	13	113 02	01507	40020	17402	00900	67904			
Emden	6	203 02	01214	50022	15903	00900	60709			
Jever	5	122 01	01412	15010	17003	00900	60708			
Flensburg	41	033 01	01509	25020	16703	00900	60703			
Schleswig-La.	20	034 51	01610	32022	19301	00900	60702			
Kiel	8	045 01	01805	50020	20303	00900	60705			
Lübeck	13	156 01	01207	20020	20407	00900	61903			
Hamburg-Fu.	14	147 01	01412	13020	19703	00900	64906			
Lathen	8	204 02	21109	15020	18203	00900	60711			
Bramsche	86	316 03	00903	15020	18704	00900	60710			
Bremen	3	224 01	01310	12100	18302	00900	60908			
Hannover-La.	51	338 00	01405	10020	18702	00900	60709			
Lüneburg	28	244 01	01803	30020	20002	00900	64908			
Dannenberg	50	253 51	01406	18020	21101	00900	60709			
Braunschweig	82	348 01	00904	97020	19503	00900	64911			
Göttingen	151	444 01	01426	95020	19802	00900	60709			
Bocholt	22	406 04	01407	10020	14906	00900	60707			
Gütersloh	70	320 03	01404	24020	17105	00900	64909			
Salzuflen	96	325 03	01413	96020	17305	00900	61903			
Bückeburg	67	330 02	01614	32021	18404	00900	60805			
Iserlohn	258	419 03	01613	75020	15707	00900	60713			
Essen-Mülheim	120	410 03	01519	50020	14608	00900	61912			
Roetgen	463	503 01	01808	81020	13307	00900	60816			
Bonn	62	512 05	01607	96020	15809	00900	67909			
Alt-Astenberg *	780	427 01	01618	97020	25003	00900	60711			
Braunlage *	607	452 51	90302	02472	47351	9-0--	60702			
Feuerschiffe		iiiTdTd	Nddff	VVwwW	PPPTT	$N_hC_hh_sC_sh_s$	$1d_vd_v/H_w$	3RRT6T5	6/app	
F.-Schiff S 2	o	001 06	01418	97000	11506	00900	11431	.	6-805	
" " Elbe 1	o	005 02	01613	97010	17104	00900	116--	.	6-409	
" " P11	o	004 03	01619	97002	16805	00900	11631	.	6-707	
" " Fehmarnbelt	o	006 01	01309	97020	20903	00900	113--	.	6-300	

heute 6 Uhr MGZ

iiiTdTd	Nddff	VVwwW	PPPTT	$N_hC_hh_sC_sh_s$	$6o_xapp$	7RRT6T6	$8N_sCh_sh_s$	$8N_sCh_sh_s$	
020 00	11415	20030	16702	00902	60711	70002			See 2
029 52	21513	15020	16807	00901	63712	70001			
131 01	01216	08100	16602	00900	60609	70002			
113 01	21412	10030	13802	00932	60712	70002			See 2
203 01	21219	15030	13802	00905	61913	70002			
122 51	21410	09030	15201	00901	60708	70000			
033 51	31609	25030	17402	00902	60713	70001			
034 51	31313	32021	18202	00908	63706	70001			
045 51	21510	20030	19102	00901	63608	70001			
156 51	01010	20020	19701	00900	63702	70000			
147 51	21310	13030	18501	00905	60704	70001			
204 01	31109	09100	14302	00905	61609	70002			
316 01	50604	15030	15301	00945	63609	70000			
224 00	21312	06100	16401	00901	60706	70001			
338 00	01207	10020	16801	00900	60907	70001			
244 51	11402	15030	19001	00905	63607	70001			
253 52	21108	15030	20251	00905	63202	70051			
348 00	01204	05100	18401	00900	63300	70001			
444 00	30000	03464	18301	35200	61701	70000			
406 02	20905	10030	11704	00908	60815	70003			
320 02	81408	24030	15404	00907	61609	70004	88186		
325 02	11413	20030	15304	00940	61806	70003			
330 02	31114	40030	16604	00905	61905	70003			
419 01	11815	75020	13007	00900	61811	70006			
410 01	41622	81030	11808	00906	60708	70004			
503 51	31610	81030	10407	00945	60816	70006			
512 02	11609	60030	13707	00908	61609	70007			
427 51	61615	81030	23103	00906	66608	70002			Schnee 7 cm
452 51	13202	50024	45710	00901	67604	70052			Schnee 11 cm
iiiTdTd	Nddff	VVwwW	PPPTT	$N_hC_hh_sC_sh_s$	$1d_vd_v/H_w$	3RRT6T5	6/app		
001 05	01422	97020	06006	00900	11442	30100	6-840		
005 02	01318	97020	15203	00900	113--	30052	6-816		
004 02	41623	97030	14203	00905	11632	30052	6-920		
006 50	11417	97030	19903	00901	11421	30001	6-807		

Deutsche Schiffsmeldungen (Schlüssel: YQLaLaLa LoLoLoGG Nddff VVwwW PPPTT $N_hC_hh_sC_sh_s$)

Straßburg	43686	12506	33505	98028	08301	Ostpreußen	43554	05207	81605	98012	14605		Glückauf	40597	06012	81209	97022	03906	
Meersburg	40633	15100	30313	99020	14901	Neptun	43686	11606	63102	97018	08102		Herm. Bösch	40628	24011	10409	99010	12852	
Ingum	40635	21700	00913	97010	15552	Lofoten	40604	06607	73609	98031	05503		Ernst Flohr	43654	08617	33613	99011	14001	
Herm. Bösch	40634	22000	10418	97020	15652	Aachen	43629	05707	31309	98031	13007		Albert Pust	43545	07019	31302	94101	18108	
Gröschel	43701	17100	83415	96858	06651	Thüringen	43687	12707	51805	98021	07800		Bremen	43566	03217	81913	96022	11007	
Neptun	43686	11600	43205	97268	07801	Antares	40607	07407	80913	98022	05904		Este	43565	02617	81818	98022	10007	
Berlin	40548	06800	13105	98010	14905	Weser	43568	01506	81809	96032	11004		Weser	43556	04317	81513	96025	13306	
Roter Sand	43566	03300	32805	98026	12105	Ludw. Jansen	43594	04107	81413	97032	13201		Aachen	43642	07317	63209	97038	15106	
Surf	40634	19300	10909	99014	15952	Weser	43562	02711	81513	96502	12705		Kons. Dubbers	43687	12717	73213	98021	11202	
Aug. Kämpf	43583	00100	12705	98024	10104	Este	43557	04011	81813	98032	14605		Glückauf	40509	04019	81413	97219	00108	
H. Warburg	43684	12200	52705	97701	07801	Jansen	43602	04611	71613	97011	14902		Mannheim	43551	06423	81809	97022	---06	
Wiesbaden	40634	21200	00713	97000	14552	Bremen	43558	04511	81509	98032	14806		Bremen	43573	01923	82018	96022	07507	
Nordenham	43687	12800	43605	98017	08201	Ernst Flohr	43648	07711	83118	99032	11303		München	40636	22823	00618	98000	05051	
Glückauf	40609	09001	10309	97021	09201	Fritjof	43507	05712	81613	97032	15105		Franz Schau	40633	21523	00624	99000	03151	
Ernst Flohr	43637	06405	63109	99031	11101	Gröschel	43707	17111	73413	98268	06250		Storm	40627	18723	30718	98030	00001	

15. März 1950

*Luftdruckwert auf Stationshöhe reduziert

Alle Zeitangaben in mittlerer Greenwicher Zeit (MGZ)

Höhenwetterlage von heute früh

03 MGZ

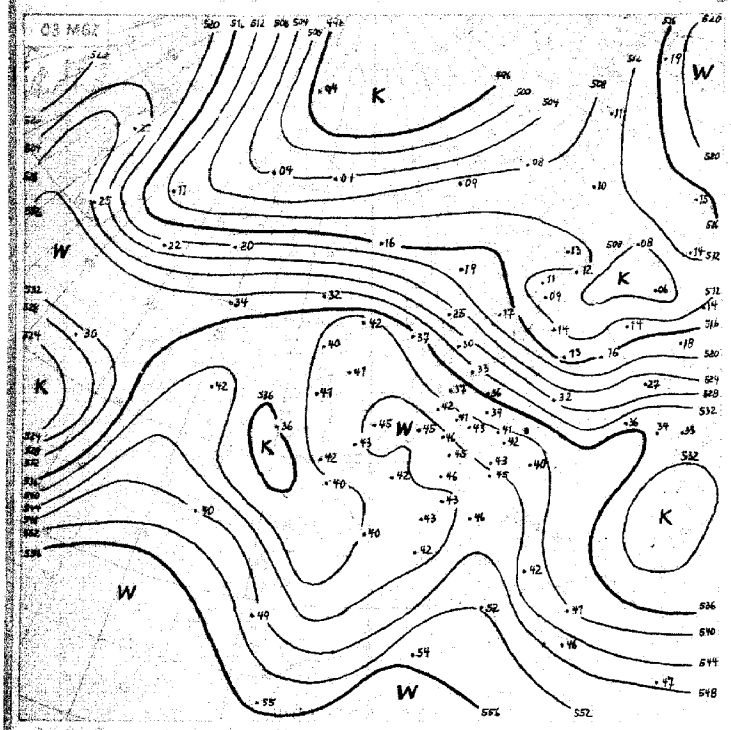

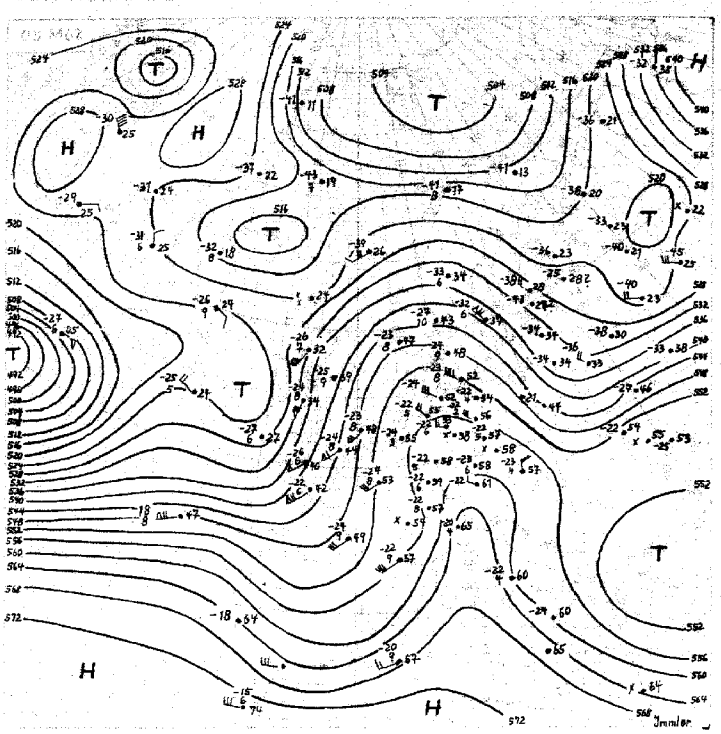

Januar

Relative Topographie

11.-20.3. Jahresmittel

536

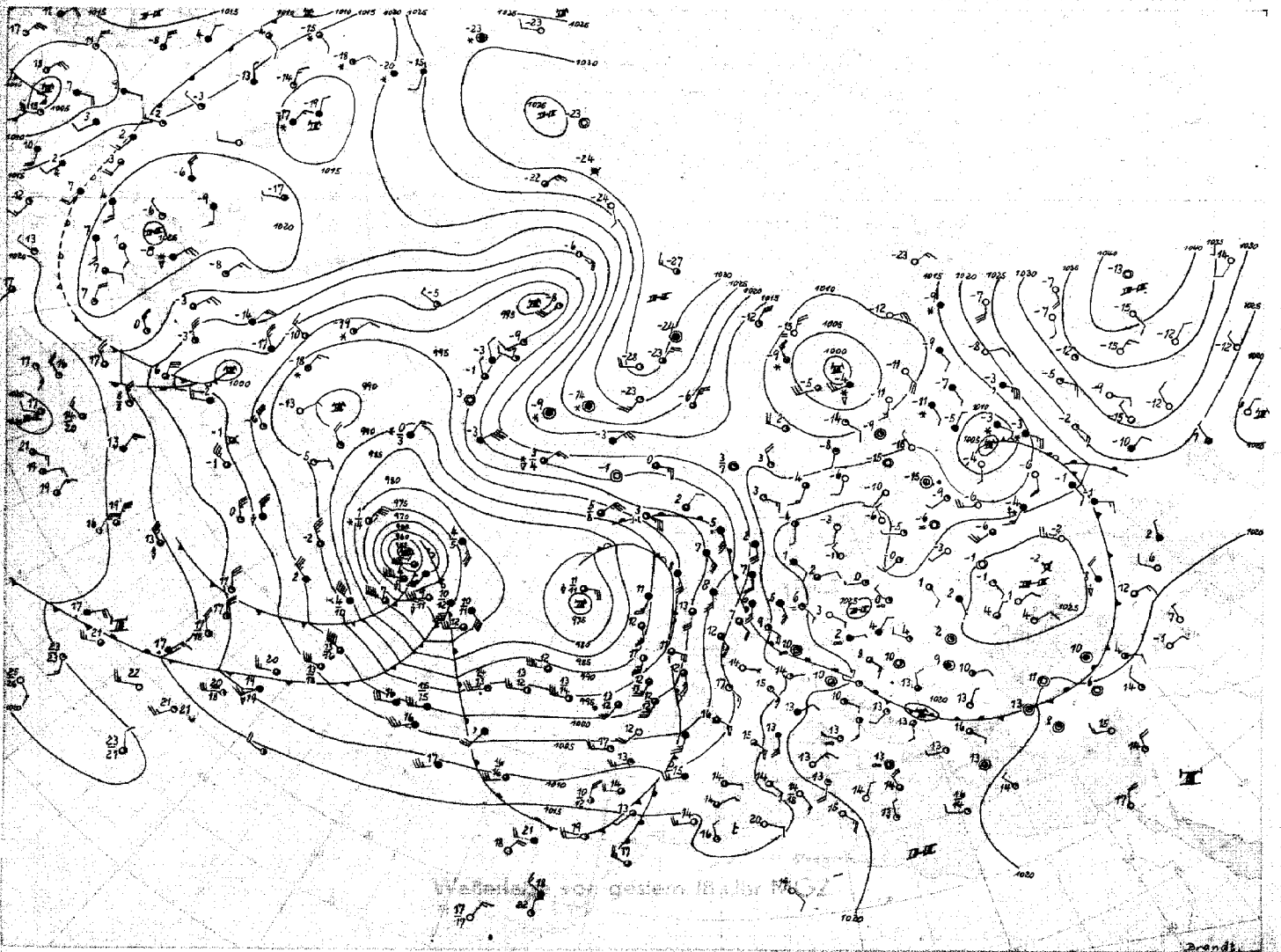

Wetterlage von gestern 18 Uhr MGZ

Brandt

Grundkarte: Mercator 1:30000000 nach Gerhard

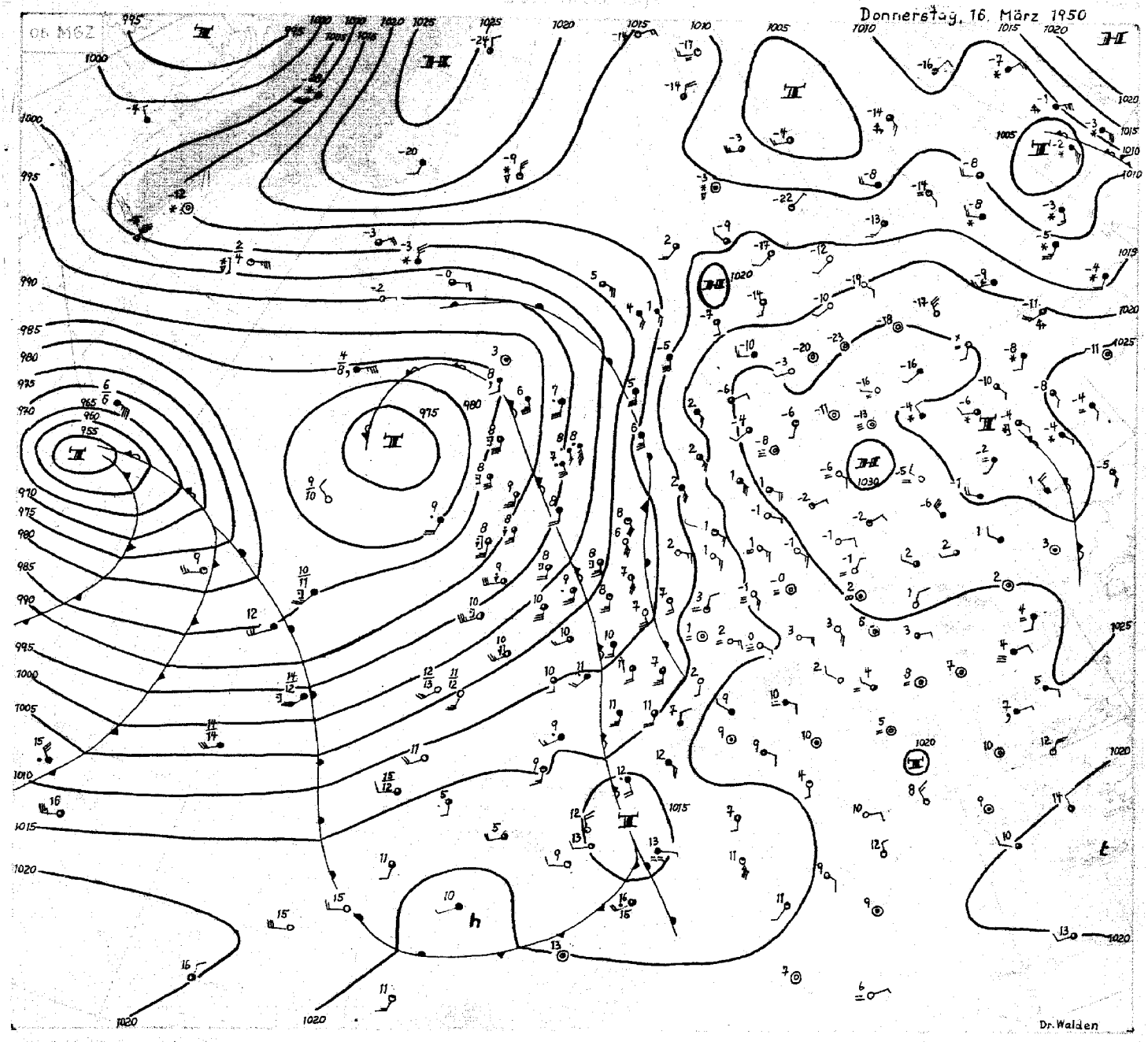

Donnerstag 16. März 50

Aus dem kleinen Hochdruckgebiet, das mit 1015 mb gestern 06 MGZ einen Teil Südskandinaviens bedeckte, hat sich bis heute früh eine umfangreiche Antizyklone über der südlichen Nordsee und dem Baltikum mit einem Kerndruck von bereits 1030 mb entwickelt. Im Zuge dieser Entwicklung zerfiel die Warmfront, die gestern vormittag hoch etwas Regen in Nordrhein-Westfalen verursacht hatte, und in Niedersachsen und Schleswig-Holstein blieb es während der letzten 24 Stunden niederschlagsfrei. Die seit gestern 02 MGZ eingetretene Erwärmung beträgt über Iserlohn in den untersten 5 km durchschnittlich 7 Grad, über Schleswig 5 Grad. In der Schicht zwischen 800 und 900 mb erwärmte sich Iserlohn sogar um 10 Grad. Trotz meist klarer Nacht kam es daher nur in Niedersachsen örtlich zu geringem Frost in der Hütte. In Dannenberg sank die Temperatur am Boden auf minus 5 Grad ab; sonst traten in der vergangenen Nacht nur leichte Bodenfröste auf.

Das Hoch über dem Baltikum wandert unter anhaltender Verstärkung langsam in östlicher Richtung weiter. Auch die ausgeprägte Warmluftzunge über der Nordsee (rel.Topogr.) wird ihre Ostwärtsverlagerung fortsetzen. Die vom Atlantik heranschwenkenden Tiefausläufer können daher in zunehmendem Maße auf Skandinavien übergreifen. Da sich der Druck gleichzeitig über Südwesteuropa, besonders in Frankreich, und ebenso im Azorenraum kräftigt, ist für Nordwestdeutschland Winddrehung auf Südwest und damit Advektion der auch am Boden sehr milden Luftmassen aus Frankreich zu erwarten. Das westlich von Schottland liegende und schon gestern hochreichende Tief ist noch bemerkenswert weit nordostwärts vorangekommen. Es wird allmählich in die weiter westlich im Gange befindliche Entwicklung einbezogen werden. Die Sturmdepression im Mittelatlantik, zu der heute ein kräftiges Höhentief gehört, verlagert sich in den letzten 24 Stunden um rund 1500 km ostnordostwärts. Sie nimmt zunehmend Zentraltiefcharakter an. Da aber die sehr kalte Luft auf ihrer Rückseite im wesentlichen ostwärts vorankommt, wird sich wenigstens ein Teil des Tiefs mit seinen Ausläufern nach Westeuropa verlagern. Damit würden sich die Voraussetzungen für einen Übergang zu veränderlicher Witterung und zonaler Zirkulation herstellen. Dr. W a l d e n

Nr. 752

Freie Atmosphäre
Temperatur, Feuchte, Wind

Donnerstag den 16. März 1950

hh: Höhe in Dm PP: Druck (Zehner-mb) TT: Lufttemperatur (°C) TdTd: Taupunkttemperatur (°C) dd: Windrichtung (36teilig) ff: Windgeschwindigkeit (Knoten)

122 Jever 5m

	15. 3. 50. 14h					15. 3. 50. 20h					16. 3. 50. 02h					16. 3. 50. 08h				
Zeit																				
Druck (NN)	1017.5 mb					1017.8 mb					1016.5 mb					1014.4 mb				
Bodendruck	1017 "					1017 "					1016 "					1014 "				
O'höhe	900 m					7300 m					1900 m					3300 m				
PP	hh	TT	TdTd	dd	ff	hh	TT	TdTd	dd	ff	hh	TT	TdTd	dd	ff	hh	TT	TdTd	dd	ff
Boden mm		9	2				4	1	14	08		2	1	14	09		2	1	18	14
1000	14.4	8	2	-	-	14.3	4	2	-	-	13.1	3	2	-	-	11.5	3	1	-	-
950	56	-1	-1	16	13	56	4	2	16	17	55	5	2	17	20	53	9	3	16	25
900	100	-1	-4	20	12	100	3	-1	17	13	99	3	-2	18	18	98	9	2	17	23
850	146	-2	-7	23	12	146	-1	-3	24	10	145	2	-7	23	13	145	9	1	18	22
800	194	-4	-9	24	11	194	-2	-6	23	12	197	0	-11	00	00	195	7	-4	17	22
700	248	-11	-19	28	14	249	-7	-10	26	20	300	-5	-17	30	12	304	2	-14	17	13
600	446	-15	-22	28	20	448	-14	-22	27	23	446	-15	-27	30	20	426	-6	-22	28	11
500	550	-25	-32	30	30	554	-22	-27	26	25	555	-26	-32	30	19	546	-17	-32	20	19
400	709	-37	-44	30	39	715	-36	-48	30	34	717	-34	-46	26	25	730	-29	-43	21	36
300	907	-54	-	32	54	910	-50	-	31	48	910	-51	-	25	16	927	-49	-	21	46
200	1124	-53	-	30	44	1164	-69	-	29	40	1162	-70	-	26	25	1179	-72	-	23	34
100	1545	-53	-	27	70	-	-	-	27	40	1588	-53	-	26	51	1589	-73	-	-	-
Markante Punkte (Druck in ganzen mb)	848	-3				832	-2	-4			974	7	4			750	-4	-9	16	18
	686	-12	-19			731	-6	-13			887	3	-3			577	-17	-23		
	664	-11	-17			709	-6	-15			787	-1	-12			271	-72			
	650	-11	-18	28	19	665	-9	-19			764	-1	-12			270	-71		24	37
	375	-41				642	-12	-19			650	-9	-23	23	18	770	-71		25	43
	317	-48				482	-23	-24			666	-14	-28			405	-71			
	266	-59				471	-23	-28			550	-14	-29	30	18					
	213	-67				323	-47				473	-26	-37			Messungen unsicher. Temperaturen ab 550 mb erscheint zu hoch.				
	197	-62				269	-63				250	-61		26	19					
	191	-62				183	-67				188	-66								
	108	-53				170	-65				170	-66		26	36					
	105	-54				136	-61				110	-59		21	50					
	096	-62									070	-55		25	54					
	046	-55																		
	075	-55																		
Tropopause (m)	11200 m					11100 m					11600 m					11400 m				
Relative Topographie 300/500	362 Dm					356 Dm					355 Dm					361 Dm				
500/700	253 Dm					255 Dm					255 Dm					253 Dm				
700/1000	283 Dm					286 Dm					287 Dm					292 Dm				
300/1000	536 Dm					539 Dm					542 Dm					555 Dm				

419 Iserlohn 258m

	15. 3. 50. 14h					15. 3. 50. 20h					16. 3. 50. 02h					16. 3. 50. 08h				
Zeit																				
Druck (NN)	1016.9 mb					1017.0 mb					1014.7 mb					1012.6 mb				
Bodendruck	986 "					985 "					983 "					981 "				
O'höhe	760 m					1600 m					2300 m					2200 m				
hh	TT	TdTd	dd	ff	hh	TT	TdTd	dd	ff	hh	TT	TdTd	dd	ff	hh	TT	TdTd	dd	ff
	10	5	21	05		8	4	16	06		7	7	16	14		9	2	16	18
13.8	-	-	-	-	13.8	-	-	-	-	11.9	-	-	-	-	10.3	-	-	-	-
56	7	3	22	08	56	8	4	20	09	54	8	3	18	18	53	10	2	19	27
100	3	1	23	10	100	5	1	21	10	99	7	-1	18	25	98	10	0	20	26
146	-1	-1	25	12	147	1	-3	25	10	145	5	-8	17	11	145	6	-4	21	21
194	-3	-3	27	16	195	-1	-8	27	11	196	3	-11	13	12	194	3	-7	20	12
249	-9	-14	37	16	301	-5	-17	27	10	301	5	-18	06	10	300	-6	-17	20	12
417	-15	-21	33	14	420	-12	-23	27	12	421	-12	-24	35	07	420	-12	-23	20	12
553	-23	-32	33	27	557	-21	-32	26	18	556	-22	-35	-	-	556	-24	-34	21	18
713	-37	-45	32	34	719	-33	-43	28	28	718	-35	-45	20	27	713	-36	-44	19	36
906	-52	-	34	56	914	-50	-	32	20	913	-51	-	20	25	908	-52	-	20	44
1164	-59	-	29	79	1169	-67	-	30	33	1164	-66	-	25	36	1163	-63	-	23	36
1606	-53	-	27	54	1683	-57	-	25	41	1599	-57	-	26	44	1597	-58	-	25	40
832	-3	-3	-	-	568	1	-1	-		972	8	2			968	9	2	-	-
716	-8	-9			619	-10	-22			883	8	-3			940	11	2	-	-
585	-16	-22	-	-	562	-16	-28			846	4	-9			750	-2	-18	20	12
553	-18	-25	33	18	287	-48	-			830	4	-9			650	-8	-19	21	12
250	-61	-	33	58	259	-54	-	-	-	626	-11	-12			538	-18	-26	-	-
242	-62	-	-	-	130	-56	-	27	44	608	-11	-24			350	-43	-	19	40
222	-62	-	-	-	130	-57	-	26	54	228	-60	-			299	-64	-	-	-
212	-58	-	-	-	094	-58	-	25	48	205	-67	-			205	-63	-	-	-
130	-52	-	28	66	080	-64	-	15	51	160	-67	-			170	-63	-	24	36
090	-54	27	50	070	-64	-	16	45	150	-58	-				150	-57	-	26	49
070	-54	27	34	063	-59	-	-	-	130	-56	-				110	-57	-	26	60
									110	-57	-				090	-56	-	25	47
															074	-56	-	-	-
Tropopause (m)	10500 m					11300 m					10900 m					11100 m				
Relative Topographie 300/500	353 Dm					357 Dm					355 Dm					362 Dm				
500/700	254 Dm					257 Dm					257 Dm					256 Dm				
700/1000	265 Dm					287 Dm					289 Dm					290 Dm				
300/1000	539 Dm					544 Dm					546 Dm					546 Dm				

034 Schleswig-La. 20m

	15. 3. 50. 14h					15. 3. 50. 20h					16. 3. 50. 02h					16. 3. 50. 08h				
Zeit																				
Druck (NN)	1018 mb					1019.7 mb					1019.1 mb					1017.1 mb				
Bodendruck	1016 "					1019 "					1017 "					1015 "				
O'höhe	700 m					900 m					1200 m					1300 m				
PP	hh	TT	TdTd	dd	ff	hh	TT	TdTd	dd	ff	hh	TT	TdTd	dd	ff	hh	TT	TdTd	dd	ff
Boden mm		7	-1	13	10		3	1	11	10		2	0	12	10		3	-1	11	18
1000	16.4	5	-2	15	11	15.9	3	-2	14	20	15.2	2	-1	16	26	13.7	2	-1	15	27
950	57	1	-4	17	10	56	3	-3	15	18	57	2	-3	16	22	55	5	-4	16	36
900	100	-2	-7	19	10	101	-1	-6	16	15	100	1	-7	15	19	99	2	-6	16	23
850	146	-4	-9	23	11	146	-3	-8	20	08	146	-2	-	18	13	145	-1	-7	16	18
800	193	-7	-15	26	09	194	-4	-11	22	11	194	-4	-	20	12	193	-1	-11	-16	12
700	296	-11	-19	30	15	299	-9	-16	26	24	298	-7	-	30	14	299	-5	-20	18	06
600	444	-16	-24	30	25	446	-16	-26	26	25	446	-14	-	29	23	449	-12	-27	29	07
500	544	-28	-32	29	39	551	-24	-34	28	33	552	-24	-	28	26	556	-22	-36	23	14
400	707	-38	-46	30	44	711	-36	-45	30	32	713	-35	-	28	33	715	-36	-48	28	32
300	899	-53	-	32	61	905	-51	-	31	48	908	-51	-	28	33	909	-51	-	23	42
200	1251	-65	-	30	67	1156	-68	-	31	53	1159	-71	-	29	34	1163	-66	-	24	36
100	1586	-57	-	29	70	1586	-59	-	30	67	1586	-59	-	26	56	1593	-57	-	24	48
Markante Punkte (Druck in ganzen mb)	823	-1	-			789	5	-1	-		994	3	-1			765	-1	-14		
	698	-1	-7			823	-3	-10			943	2	-1			650	-8	-23	28	08
	729	-1	-16			750	-7	-14	26	16	731	3	-4			350	-42		23	36
	275	-7	-16			372	-8	-14			612	-4				214	-46			
	269	-8	-17			725	-8	-14			780	-4				177	-46			
	749	-8	-17			460	-27	-37			730	-7				147	-46			
	682	-12	-20			215	-48				650	-11		30	25	090	-58		26	56
	557	-13	-20			183	-48				674	-17				080	-57		26	52
	621	-15	-22			150	-63		29	52	560	-18		29	24	070	-57			
	664	-16	-23			115	-59				479	-25								
	572	-47				080	-67				324	-44								
	213	-65				067	-67				170	-49		27	33					
	170	-60		28	60						150	-42		27	44					
	110	-57		29	70						110	-59		26	54					
	070	-59									076	-60								
Tropopause (m)	12000 m					10800 m					12500 m					11200 m				
Relative Topographie 300/500	381 Dm					353 Dm					354 Dm					353 Dm				
500/700	253 Dm					253 Dm					254 Dm					256 Dm				
700/1000	281 Dm					282 Dm					283 Dm					286 Dm				
300/1000	534 Dm					533 Dm					537 Dm					542 Dm				

338 Hannover-La. 51m

	15. 3. 50. 14h					15. 3. 50. 20h					16. 3. 50. 12h					16. 3. 50. 08h				
Zeit																				
Druck (NN)	1018.7 mb					1019.7 mb					1015.0 mb					1016.3 mb				
Bodendruck	1012 "					1013 "					1009 "					1010 "				
O'höhe	1000 m					1200 m					1400 m					2200 m				
hh	TT	TdTd	dd	ff	hh	TT	TdTd	dd	ff	hh	TT	TdTd	dd	ff	hh	TT	TdTd	dd	ff
	8	1	14	04		3	1	12	12		2	0	14	15		3	1	17	08
15.2	7	0	14	01	15.8	3	1	14	13	12.9	2	-1	15	24	13.0	2	1	14	20
57	2	-4	16	08	57	3	-3	15	12	54	4	0	16	20	55	7	2	17	23
100	0	-7	13	03	101	2	-7	18	09	98	3	-2	18	14	99	5	-3	16	25
146	-3	-10	33	07	147	-1	-9	21	06	144	1	-6	20	11	146	3	-7	18	19
194	-4	-13	37	13	195	-4	-9	24	06	192	-1	-12	23	07	194	1	-9	18	18
298	-9	-18	31	19	299	-7	-16	27	10	298	-6	-16	29	14	301	-4	-15	15	09
416	-14	-23	31	24	418	-14	-24	27	17	416	-14	-24	33	13	420	-13	-28	18	06
553	-24	-34	32	27	553	-23	-34	29	23	553	-22	-36	28	16	556	-22	-31	22	23
711	-37	-44	31	35	713	-35	-46	32	28	713	-33	-44	28	18	716	-37	-46	22	24
906	-52	-	32	38	907	-49	-	32	38	908	-51	-	28	17	909	-52	-	27	31
1160	-59	-	30	44	1163	-62	-	29	37	1166	-67	-	27	36					
1602	-53	-	28	61	-	-	-	27	52	1588	-66	-	25	42					
771	-5	-14			725	3	-5			990	2	-1			973	7	3	-	-
724	-9	-17			775	-6	-10			912	4	-1			948	7	1		
550	-19	-28	31	24	774	-6	-16			246	-68				569	-16	-26		
248	-61				221	-64				170	-65		26	40	550	-17	-27	22	11
217	-62				193	-62				150	-63		27	47	540	-17	-27		
182	-67									130	-61		27	50	166	-59			
157	-57									124	-60								
130	-54		29	65						110	-60		26	49					
090	-54		28	60																
Tropopause (m)	10400 m					10700 m					11000 m					- m				
Relative Topographie 300/500	352 Dm					354 Dm					356 Dm					353 Dm				
500/700	254 Dm					254 Dm					255 Dm					256 Dm				
700/1000	283 Dm					283 Dm					286 Dm					287 Dm				
300/1000	537 Dm					537 Dm					541 Dm					543 Dm				

Flugzeug

Zeit																																								
Druck (NN)																																								
Bodendruck																																								
O'höhe																																								
PP	hh	TT	TdTd	hh	TT	TdTd																																		
Boden in mm																																								
1000																																								
950																																								
900																																								
850																																								
800																																								
750																																								
700																																								
650																																								
600																																								
550																																								
500																																								
450																																								
400																																								
350																																								
300																																								
Tropopause (m)	m					m																																		
Relative Topographie 300/500	Dm					Dm																																		
500/700	Dm					Dm																																		
00/1000	Dm					Dm																																		
00/1000	Dm					Dm																																		

Kierkurt:

Höhenwinde

dd: Windrichtung (36teilig) ff: Windgeschwindigkeit (Knoten)

Ort	Rinaken brück		Söhlingen		Roetgen		Roetgen		Roetgen		Bücke-burg		Wunstorf		Rinaken brück															
Zeit	15. 3. 14h		15. 3. 14h		15. 3. 06h		15. 3. 14h		16. 3. 06h		16. 3. 14h		16. 3. 06h		16. 3. 08h															
Höhe (m)	dd	ff	dd	ff	dd	ff	dd	ff	dd	ff	dd	ff	dd	ff	dd	ff	dd	ff	dd	ff	dd	ff	dd	ff	dd	ff	dd	ff	dd	ff
Boden	14	09	11	04	24	05	21	10	18	15	16	24	03	15	09	09														
300	16	18	13	06	-	-	-	-	-	-	19	30	13	30	16	31														
600	15	24	19	04	22	07	20	08	20	14	20	23	18	25	18	31														
900	18	12	25	07	21	08	19	14	22	28	19	08	18	29	17	14														
1200	19	14	28	12	24	10	18	22	21	34	18	18	18	26	16	23														
1500	20	14	25	16	24	08	13	17	22	24	20	27			19	29														
1800	23	12	29	16	26	12	14	10	23	16					19	30														
2100	25	14	29	16	26	08	15	16	21	16					18	27														
2400	25	15	29	14	29	08	15	20	21	16					16	27														
2700	26	14	29	16			17	20							14	26														
3000	28	14	30	14			18	22							-	-														
3600	28	17	31	18			18	30							13	23														
4200	30	19	32	16											13	19														
4800	28	14	32	16											12	10														
5400	29	20	32	20											16	04														
6000	29	21	32	24											19	12														
6600	30	25	33	32											19	19														
7200	29	23	32	28											19	19														
7800	29	25	32	30											19	19														
8400			32	39																										
9000			33	40																										
9900			33	46																										
10800			33	52																										
12000																														
13500																														
15000																														

Täglicher Wetterbericht

Herausgegeben vom Meteorologischen Amt für Nordwestdeutschland
Zentralamt für die Britische Zone
Hamburg 4, Bernhard-Nochtstr. 76

Jahrgang 75 Nr. 76a — Bezugspreis je Monat 10.- DM einschl. Postzustellgebühr — Freitag den 17. März 195 0

gestern 12 Uhr MGZ

Landstationen	Höhe (NN)	iiiTgTd	Nddff	VVwwW	PPPTT	$N_hC_hC_mC_H$	6ωxapp	8N₅Ch₅h₅	8N₅Ch₅h₅	
List/Sylt	16	020 03	61413	20032	12807	00902	60727			See 2
Husum	13	029 04	41618	30030	13409	00902	68928			
Cuxhaven	2	131 04	21218	25050	12811	00902	67932			
Norderney	13	113 04	81414	40030	16211	00947	60723			See 2
Emden	6	203 06	71620	40022	15512	00907	60720			
Jever	5	122 06	71516	15022	11512	00908	60823			
Flensburg	41	033 02	41320	25021	13908	00906	60726			
Schleswig-La.	20	034 04	51318	24022	14409	00904	60724			
Kiel	8	045 03	31618	30020	15707	00902	60726			
Lübeck	13	156 01	01120	30030	16609	00906	60726			
Hamburg-Fu.	14	147 03	41415	24021	15211	00902	60713			
Lathen	8	204 06	81718	60032	10914	00977	60720			
Bramsche	86	316 06	61713	20030	11514	00946	60724			
Bremen	3	224 04	01417	24050	12812	00900	60826			
Hannover-La.	51	338 04	21418	15018	14112	00901	67917			
Lüneburg	28	244 03	01109	75020	16010	00900	60720			
Donnenberg	50	253 04	11615	25010	17309	00908	61921			
Braunschweig	82	348 04	21310	20034	16012	00905	61919			
Göttingen	151	444 04	31612	81030	15213	00901	61924			
Bocholt	22	406 06	71515	30032	10414	00946	67609			
Gütersloh	70	320 03	31917	81012	13217	00908	60714	83299		
Salzuflen	96	325 04	21618	75012	12413	00982	64919			
Bückeburg	67	330 04	41620	80031	13314	00946	68921	81483		
Iserlohn	258	419 01	72216	81022	11714	00906	67906			
Essen-Mülheim	120	410 07	71825	81032	11814	00946	60300			
Roetgen	463	503 05	72018	81032	11113	11642	60201			
Bonn	62	512 06	61112	50021	12716	0097-	67609			
Alt-Astenberg *	780	427 01	31916	81012	23108	00942	60703	81499		Schnee 4 cm
Braunlage *	607	452 00	61707	70030	45007	00906	61903			Schnee 9 cm
Feuerschiffe		iiiTgTd	Nddff	VVwwW	PPPTT	$N_hC_hC_mC_H$	$1d_ud_u/H_w$	3RRT₆T₆	6/app	
F-Schiff S 2	o	001 06	81821	97606	04006	897--	11843		6-805	
" " Elbe 1	o	005 06	51413	97031	11808	36737	11421		6-825	
" " P11	o	004 03	81423	96031	10805	00917	11433		6-815	
" " Fehmarnbelt	o	006 01	01218	96020	17804	00900	11222		6-814	

gestern 18 Uhr MGZ

iiiTgTd	Nddff	VVwwW	PPPTT	$N_hC_hC_mC_H$	6ωxapp	7RRT₆T₆	8N₅Ch₅h₅	8N₅Ch₅h₅	
020 06	81912	09612	69907	875--	61502	70208	88020		See 2
029 06	81812	20602	10210	0097-	61505	79712			
131 08	81814	20610	11012	00902	61401	79713			
113 07	32112	30016	10609	00948	60414	79714			See 2
203 07	22016	40216	11409	15452	61228	79714			
122 08	82312	20216	11012	855--	61411	79114			
033 05	81518	25612	09810	4743-	60614	79710			
034 06	81615	24602	10910	00927	60608	79712	85580		
045 05	81620	30022	12309	0097-	60605	70011			
156 06	81312	30022	13310	0097-	60607	70012			
147 06	81516	13211	12911	35777	61500	79713	86583	83660	
204 08	62205	75016	11913	45678	60412	79716			
316 07	82213	50022	12813	5557-	60206	70016			
224 08	81809	40056	12412	5577-	61410	79315	85650		
338 06	71606	15020	13212	00970	60405	70015			
244 06	81609	40030	13312	4547-	60503	70013			
253 06	71610	30032	15409	00906	60400	70012			
348 07	31608	20012	15011	00948	60407	70014			
444 04	81610	81022	14913	14549	60411	70016			
406 08	52008	50012	12013	45548	60113	70016	84627		
320 08	82306	64032	13714	856--	60407	70018	88635		
325 07	72509	60032	12715	756--	61410	70017	87640		
330 06	81812	64022	13714	7567-	60210	70016	87645		
419 06	72313	75031	13813	755--	61413	70016	87620		
410 08	82009	75022	13113	756--	60411	70016	87640		
503 06	82015	81032	13410	855--	61217	70014	88630		
512 07	41805	50021	14814	15642	61212	70016			
427 04	22313	81012	23908	15401	65408	70011	81617		Schnee 00
452 02	72105	97030	45207	00946	66308	70009			Schnee 05 cm
iiiTgTd	Nddff	VVwwW	PPPTT	$N_hC_hC_mC_H$	$1d_ud_u/H_w$	3RRT₆T₆	6/app		
001 07	61821	97032	04007	3993o	11844	30297	6-300		
005 06	81813	97026	10208	2542-	11820	39755	6-302		
004 06	41816	96012	09907	4560o	11832	35504	6-209		
006 02	71318	97032	13604	00708	11322	30003	6-512		

heute 0 Uhr MGZ

Landstationen	Höhe (NN)	iiiTgTd	Nddff	VVwwW	PPPTT	$N_hC_hC_mC_H$	6ωxapp	8N₅Ch₅h₅	8N₅Ch₅h₅	
List/Sylt	16	020 06	32216	87030	08907	00903	60702			See 3
Husum	13	029 07	02013	20020	11108	00900	61903			
Cuxhaven	2	131 08	32109	40036	12410	00970	64803			
Norderney	13	113 07	31812	40012	10709	00948	60707			
Emden	6	203 07	01718	30010	11408	00900	61908			
Jever	5	122 07	32003	40012	12009	35600	61001			
Flensburg	41	033 06	01618	25000	10808	00900	61601			
Schleswig-La.	20	034 07	71808	24026	12108	00907	60802			
Kiel	8	045 06	52009	30026	12908	56400	60300			
Lübeck	13	156 07	81910	30026	13909	557--	60201			
Hamburg-Fu.	14	147 07	81506	16038	13610	0091-	68201			
Lathen	8	204 08	11909	60020	13009	00901	64001			
Bramsche	86	316 08	01805	81020	12710	00900	60810			
Bremen	3	224 07	01813	32102	13609	00900	61901			
Hannover-La.	51	338 06	02006	75021	14709	00900	60201			
Lüneburg	28	244 06	81805	60022	14411	0097-	60203			
Donnenberg	50	253 06	82005	30022	15707	0097-	60300			
Braunschweig	82	348 06	80000	40022	16209	865--	60212			
Göttingen	151	444 05	71610	81022	17209	764--	60208			
Bocholt	22	406 07	02015	96020	13111	00900	64901			
Gütersloh	70	320 06	01808	56020	15109	00900	64003			
Salzuflen	96	325 07	82507	97022	14612	856--	60303			
Bückeburg	67	330 06	82017	64030	15107	0097-	67100			
Iserlohn	258	419 05	42012	60022	15311	455--	61001			
Essen-Mülheim	120	410 07	81819	81026	14411	00900	60203			
Roetgen	463	503 05	02012	81020	14708	00900	64004			
Bonn	62	512 06	01609	50010	17112	00900	60310			
Alt-Astenberg *	780	427 04	12014	98020	25306	15400	67903	81617		
Braunlage *	607	452 03	02501	96012	45904	00900	67102			
Feuerschiffe		iiiTgTd	Nddff	VVwwW	PPPTT	$N_hC_hC_mC_H$	$1d_ud_u/H_w$	3RRT₆T₆	6/app	
F-Schiff S 2	o	001 06	02026	97032	03507	8----	12045	-----	6-815	
" " Elbe 1	o	005 06	91809	97622	11007	9----	118--	-----	6-805	
" " P11	o	004 05	02022	97020	10107	00900	12032	-----	6-906	
" " Fehmarnbelt	o	006 03	11912	97010	12705	009--	11921	-----	6-803	

heute 6 Uhr MGZ

iiiTgTd	Nddff	VVwwW	PPPTT	$N_hC_hC_mC_H$	6ωxapp	7RRT₆T₆	8N₅Ch₅h₅	8N₅Ch₅h₅	
020 06	81818	40020	07607	00970	60719	79207	88499		See 3
029 07	71818	25022	09408	00976	60808	79407			
131 07	71714	20020	11008	45578	60805	70008			
113 07	81816	60610	08808	3662-	60513	79308			See 3
203 07	81923	50612	10008	855--	61406	79708			
122 07	71812	50020	10109	00952	60607	70008			
033 07	72018	30022	08809	56608	60409	79608			
034 07	61812	32022	10308	00958	60710	79707			
045 07	61815	40031	11910	00972	60703	79307			
156 08	71810	30022	13610	756--	60300	79109			
147 07	71610	16021	13009	25677	60700	70009	85483	82640	
204 07	62013	81030	11410	25578	60605	70008			
316 07	32009	75020	13108	00941	60602	70008			
224 06	61818	56030	12808	00944	61801	70007	87636		
338 06	71707	50021	14608	0097-	60300	70008			
244 06	71812	75022	14111	755--	60402	70010			
253 06	82210	25012	15807	00978	60114	70007			
348 05	31804	50022	16708	00942	60203	70007			
444 04	51408	81031	17607	00958	60207	70007			
406 07	71815	30610	11909	3552-	61503	79709			
320 06	61714	81031	15009	00972	60403	70009	83581		
325 07	31805	81022	14009	00942	61903	70009			
330 05	81807	56031	14508	00947	60706	70008	82482		
419 04	22013	81021	14709	00941	61805	70009			
410 07	41823	81030	13209	15622	60804	79209			
503 05	72018	81030	12807	0697-	60707	70007			
512 06	41610	80030	15908	35642	60701	70007	83640		
427 04	72011	15030	24804	760--	65200	70004	87601		
452 03	72402	75030	45803	16376	66202	70003			Schnee 4 cm
iiiTgTd	Nddff	VVwwW	PPPTT	$N_hC_hC_mC_H$	$1d_ud_u/H_w$	3RRT₆T₆	6/app		
001 06	12030	97505	01407	-----	12046	30202	6-801		
005 05	81813	97032	09506	8061o	118-1	30003	6-807		
004 05	81822	96602	07807	897--	11832	39705	6-810		
006 03	81813	96022	11705	40748	118-0	30105	6-807		

16. März 1950 — Deutsche Schiffsmeldungen (Schlüssel: YQL₀L₀L₀ L₀L₀L₀GG Nddff VVwwW PPPTT $N_hC_hC_mC_H$)

Strassburg	53686	12500	43405	98021	14102		Berlin	50601	04407	81530	97022	07106		Boesch	50638	24017	70237	96032	90002
Kopten	53686	11600	33409	98017	15101		Bremen	50582	00007	81830	96612	96208		Mannheim	53583	05018	81424	95612	00906
Roter Sand	53544	07100	21513	97011	16805		Kachsen	53665	10307	81311	98031	12005		Gotland	50598	07317	71913	97806	77209
Hamburg	53556	05800	81611	96216	14805		Flohr	53672	11107	13205	99227	13603							24613
Boesch	50638	24000	00418	97010	04900		Kaln	53548	02511	81824	97538	98207		Berlin	53617	04317	81844	96022	93908
Meerburg	50613	10000	90918	96626	92007		Westpreussen	50612	07411	81213	96606	81208		Fust	53588	04917	81637	94515	99907
Marienburg	53606	13001	90405	98022	11501		Oldenburg	50611	06111	81613	97025	81708		Thüringen	53685	12123	81313	98022	38201
Gilleleie	50583	02501	81718	97025	972--		Janssen	53646	07611	81418	92777	03602		Storm	50608	11423	90909	98021	75807
Romsø	53549	06101	91609	97000	15107		Gröschel	53689	13311	61505	96858	11800		Bremen	50600	03723	42213	97028	80209
Ostpreussen	50583	00507	81618	97606	96008		Mannheim	53577	05312	81430	96102	05106		Busse	53552	05523	42818	94031	06106
Bilkelaf	50579	07007	81424	97022	95007		Ostpreussen	50590	01412	81830	97022	88008		München	50632	21823	40524	97031	81303
Fust	53569	05807	71624	96103	11206		Wiesbaden	50634	21712	00730	98000	91800		Schau	50624	16423	40713	98021	79705
Ulbara	53402	00806	52605	97131	14613		Ostpreussen	50597	03118	62209	97016	80206		Ostpreussen	50602	04423	82413	96258	78208
Fritzhjar	53573	05506	81518	95022	11206		Neptun	53689	13718	50905	98021	06902		Kassen	53678	11723	91424	98002	97802
Oldenburg	50514	07107	81705	96515	85208		Fritzhjor	53571	05518	81624	96624	02207		Jasum	50635	21723	30413	97010	78901

*Luftdruckwert auf Stationshöhe reduziert

Alle Zeitangaben in mittlerer Greenwicher Zeit (MGZ)

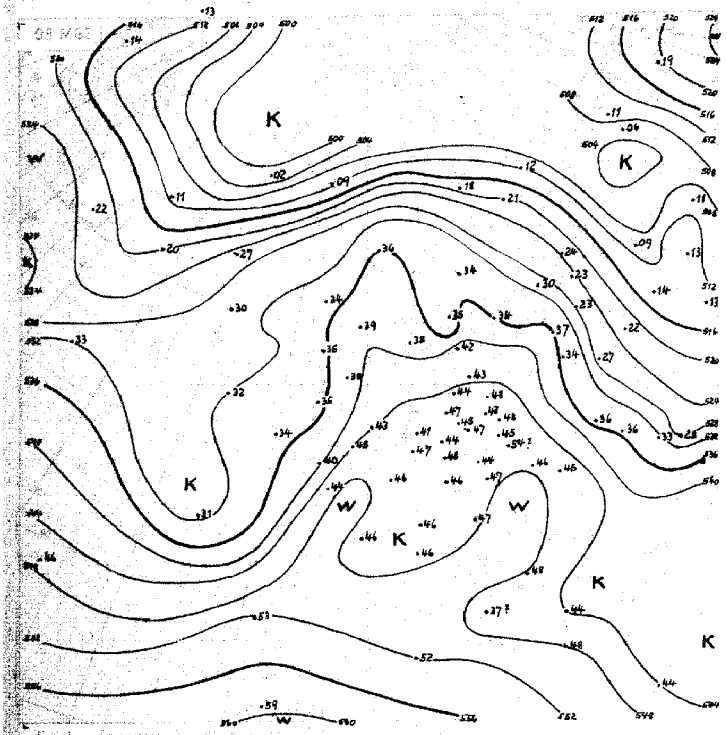

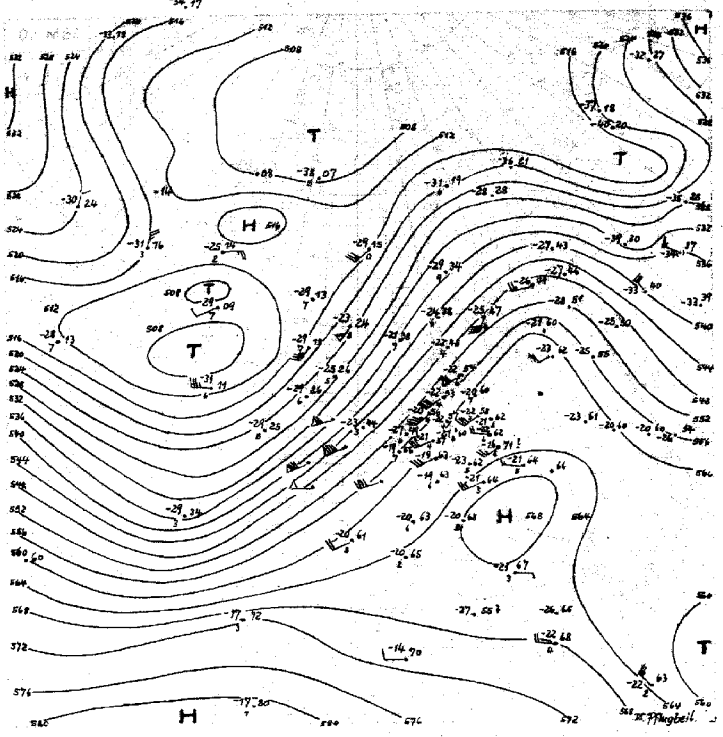

11.-20.3.

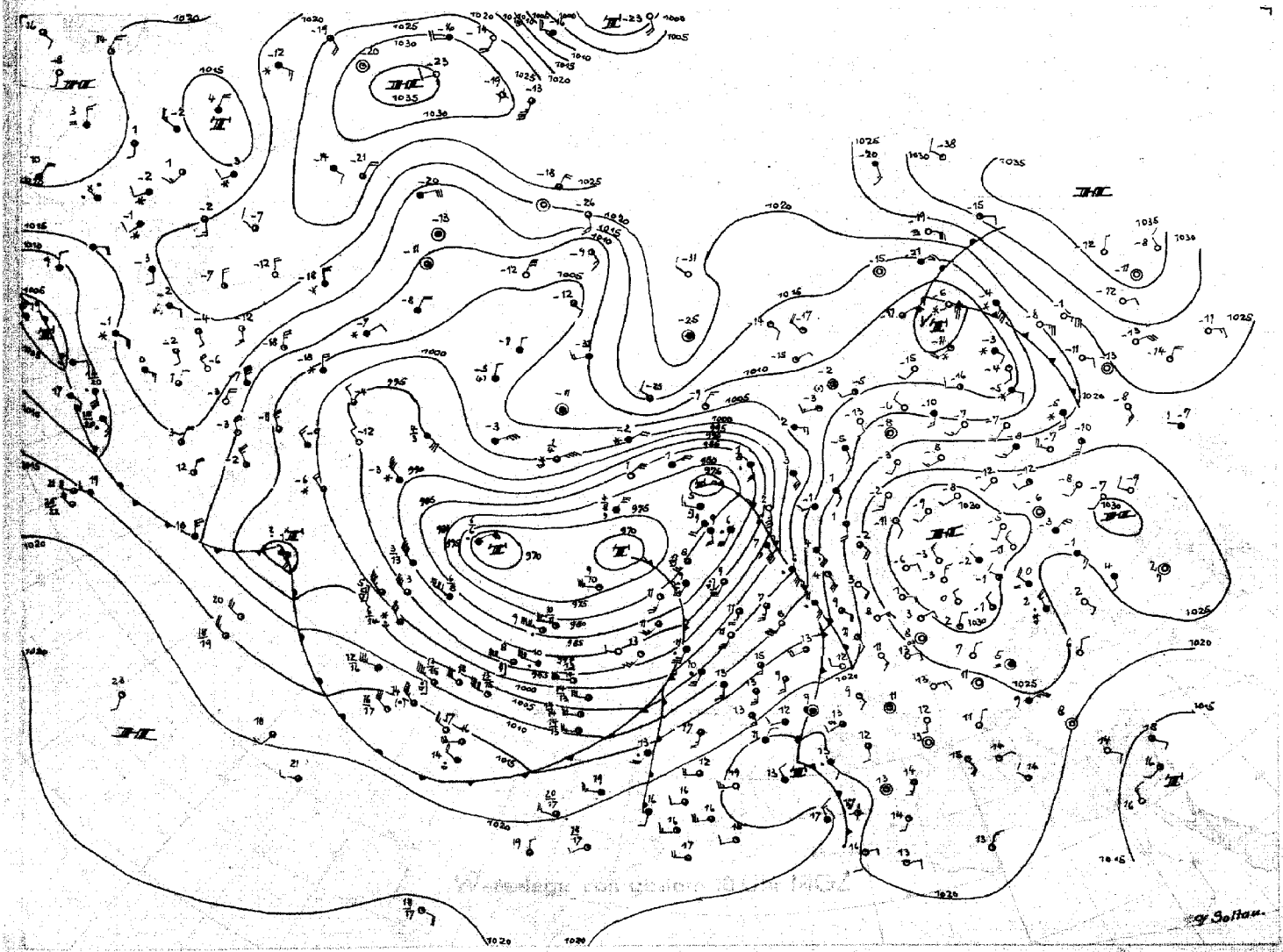

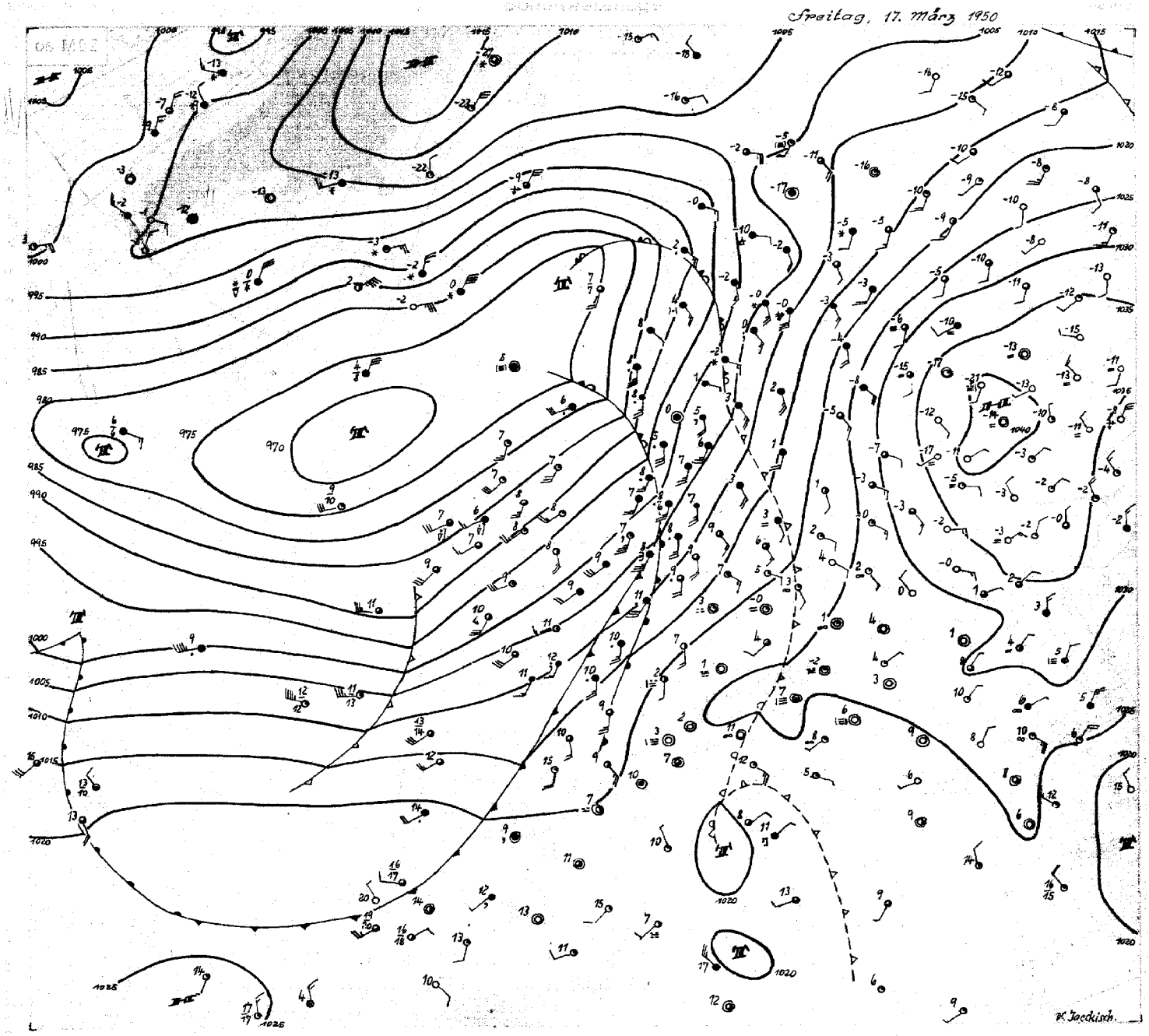

Freitag, 17. März 50

Mit dem Durchzug der gestern früh über dem Ostausgang des Kanals gelegenen Okklusion haben sich nun die milden Luftmassen aus Südwesteuropa über ganz Nordwestdeutschland durchgesetzt. Dies findet u.a. seinen Ausdruck darin, daß z.B. in Hamburg der Dampfdruck in Bodennähe seit gestern nachmittag 7 mm gegenüber 4-5 mm an den Vortagen beträgt. Niederschläge brachte die Front kaum. Die Temperaturen sanken in der vergangenen Nacht in 2 m Höhe nicht unter +7° und Bodenfrost trat nirgends mehr auf.

Die zyklonalen Vorgänge im Westen laufen mit großer Geschwindigkeit ab. An die Stelle der vorerwähnten Okklusion ist inzwischen rasch von Westen eine neue gerückt. Auf ihrer Rückseite macht sich der Höhentrog durch Gewitter bzw. Wetterleuchten über Irland und südlich bis zum Wetterschiff auf 45°N 16°W bemerkbar. Er wird sich in der allgemeinen Südwestströmung über den Britischen Inseln und der Nordsee abschwächen. Auch die voraufgehende Kaltluftzunge, gestern noch gut ausgeprägt vor Südwestirland und der Biskaya gelegen, ist heute früh auf der Linie Oslo-Südfrankreich kaum noch erkennbar.

Die atlantische Tiefdrucktätigkeit greift allmählich in stärkerem Maße auf Nordskandinavien direkt über. Das mittelrussische Hoch verlagert sich langsam südostwärts. Auf dem Mittelatlantik ist das Druckniveau vom Azorenraum aus im Anstieg begriffen. Somit wird bei Annäherung weiterer Störungen und mit deren Durchzug über Nordwest- und Nordeuropa das veränderliche und milde Wetter bei uns zunächst anhalten.

Dr. Jaeckisch

Nr. 769

Freie Atmosphäre
Temperatur, Feuchte, Wind

Freitag den 17. März 1950

hh: Höhe in Dm PP: Druck (Zehner-mb) TT: Lufttemperatur (°C) TdTd: Taupunkttemperatur (°C) dd: Windrichtung (36teilig) ff: Windgeschwindigkeit (Knoten)

122 Jever 5m

	hh	TT	TdTd	dd	ff	hh	TT	TdTd	dd	ff	hh	TT	TdTd	dd	ff	hh	TT	TdTd	dd	ff
Zeit	16.3.50 14h					16.3.50 20h					17.3.50 02h					17.3.50 08h				
Druck (NN)	1010.2 mb					1011.9 mb					1011.3 mb					1010.4 mb				
Bodendruck	1009 "					1011 "					1011 "					1009 "				
0°Grenze	2300 m					1700, 2200 m					1800 m					2000 m				
Boden in m		14	6	16	12		10	7	22	07		9	7	18	08		10	8	18	12
1000	8.4	13	6	.	.	9.8	11	7	.	.	093	9	7	-	.	8.1	9	7	.	-
950	51	10	3	18	26	53	9	-4	23	30	52	10	7	21	33	51	7	7	22	41
900	96	6	1	20	32	97	6	-2	24	36	97	7	3	22	39	95	4	4	22	48
850	142	4	-1	21	36	143	2	-4	24	34	143	3	-1	22	43	141	2	0	22	46
800	191	2	-4	21	36	192	1	-7	23	30	192	-1	-5	22	39	190	0	-2	22	44
700	298	-4	-13	22	32	298	-6	-17	24	36	298	-3	-15	22	44	296	-3	-6	24	40
600	418	-13	-21	22	33	417	-12	-26	25	36	418	-11	-26	22	40	416	-10	-13	24	40
500	554	-24	-31	21	37	554	-21	-36	25	38	556	-20	-32	23	44	564	-18	-23	24	40
400	713	-35	-42	22	45	715	-33	-49	28	35	717	-33	-43	23	49	717	-32	-37	23	44
300	908	-51	-	22	60	909	-51	.	28	40	912	-51	.	25	54	913	-49	-	23	59
200	1161	-62	-	24	51	1163	-66	.	27	49	1165	-67	.	27	45	1168	-63	.	24	64
100	1602	-52	.	25	49	1593	-59	.	26	39	1595	-69	.	28	40	(1608)	-	.	.	-
Markante Punkte (Druck in ganzen mb)	889	6	1	.	-	991	12	9	.	.	956	11	7	.	.	924	5	5	-	.
	870	6	1	.	-	830	0	-6	.	-	783	-2	-5	.	.	834	2	1	.	.
	223	-65	.	.	.	843	1	-6	.	-	771	-2	-8	.	.	584	-11	-14	.	.
	214	-65	.	.	.	221	-65	.	.	.	734	-2	-13	.	.	525	-17	-20	.	.
	170	-58	.	25	44	170	-61	.	27	42	219	-67	.	.	.	512	-17	-21	.	.
	150	-58	.	26	38	130	-61	.	27	34	170	-61	.	26	43	377	-35	-41	.	.
	136	-54	.	.	-	090	-58	.	28	39	150	-62	.	26	40	337	-44	.	.	.
	119	-55	.	.	.	086	-58	.	.	.	130	-58	.	28	46	250	-59	.	23	66
	082	-50	.	.	.						110	-61	.	28	35	237	-64	.	.	.
											090	-57	.	27	42	220	-65	.	-	.
											080	-57	.	.	.	170	-60	.	24	46
																150	-54	.	27	45
																110	-53	.	26	38
Tropopause (m)	11000 m					11600 m					11000 m					10700 m				
Relative Topographie 300/500	354 Dm					355 Dm					356 Dm					358 Dm				
500/700	256 Dm					256 Dm					258 Dm					259 Dm				
700/1000	289 Dm					288 Dm					289 Dm					287 Dm				
500/1000	545 Dm					544 Dm					547 Dm					546 Dm				

419 Iserlohn 256m

	hh	TT	TdTd	dd	ff	hh	TT	TdTd	dd	ff	hh	TT	TdTd	dd	ff	hh	TT	TdTd	dd	ff
Zeit	16.3.50 14h					16.3.50 20h					17.3.50 02h					17.3.50 08h				
Druck (NN)	1012.2 mb					1015.1 mb					1016.3 mb					1014.7 mb				
Bodendruck	982 "					984 "					984 "					984 "				
0°Grenze	2400 m					2000 m					1800 m					1900 m				
Boden in m		15	7	20	18		13	7	20	09		10	7	20	12		11	7	21	18
1000	10.4	.	.	.	.	12.6	.	.	.	.	12.3	.	.	.	.	12.0	.	.	.	.
950	53	12	6	21	24	56	11	6	21	23	55	8	5	21	14	55	9	6	22	38
900	98	9	3	22	25	100	7	4	24	31	99	6	2	22	16	99	8	3	23	43
850	145	6	1	23	24	147	4	1	24	37	145	2	-1	23	20	146	3	-1	23	45
800	194	3	-1	23	30	196	0	-2	24	40	194	-1	-4	23	22	195	0	-6	22	41
700	304	-4	-9	22	33	302	-6	-8	22	30	300	-5	-15	23	30	301	-4	-7	24	36
600	420	-12	-16	22	35	421	-12	-21	23	34	419	-12	.	.	.	421	-10	-13	24	36
500	557	-28	-27	28	43	558	-22	-33	26	26	557	-21	-32	25	30	559	-19	-23	23	38
400	718	-33	-37	25	36	719	-34	-45	26	27	718	-34	-45	24	49	721	-32	-36	23	38
300	914	-49	-	23	45	913	-51	.	30	34	912	-49	.	27	34	918	-48	.	24	39
200	1169	-64	.	23	39	1168	-61	.	29	34	-	-	-	29	37	1173	-66	.	25	53
100	1602	-55	.	26	34	(1599)	.	.	.	.	.	.	.	.	.	1640	-54	.	28	30
Markante Punkte (Druck in ganzen mb)	838	3	0	.	.	972	-2	-4	.	-	782	-2	-6	.	.	930	8	4	-	.
	792	3	-2	.	.	762	-1	-3	.	.	760	-1	-9	.	.	915	9	4	.	.
	330	-43	.	.	.	690	-5	-9	.	.	687	-6	-16	.	.	771	-1	-5	.	.
	273	-55	.	.	-	238	-61	.	.	.	340	-48	.	.	.	679	-6	-7	.	.
	215	-65	.	.	-	170	-61	.	28	37	223	-61	.	.	.	628	-8	-9	.	.
	150	-60	.	26	35	130	-61	.	27	41						550	-14	-17	24	32
	130	-59	.	27	32	114	-61	.	-	-						250	-59	.	24	45
	110	-55	.	26	34											239	-62	.	.	.
	063	-51	.	.	.											184	-68	.	.	.
																170	-64	.	26	52
																150	-56	.	27	45
																147	-57	.	.	.
																137	-56	.	.	.
																130	-54	-	28	34
																080	-52	.	29	30
Tropopause (m)	11200 m					10600 m					. m					12300 m				
Relative Topographie 300/500	356 Dm					355 Dm					356 Dm					358 Dm				
500/700	257 Dm					257 Dm					257 Dm					256 Dm				
700/1000	290 Dm					289 Dm					288 Dm					289 Dm				
500/1000	547 Dm					546 Dm					544 Dm					547 Dm				

034 Schleswig-La. 20m

	hh	TT	TdTd	dd	ff	hh	TT	TdTd	dd	ff	hh	TT	TdTd	dd	ff	hh	TT	TdTd	dd	ff
Zeit	16.3.50 14h					16.3.50 20h					17.3.50 02h					17.3.50 08h				
Druck (NN)	1011.9 mb					1012.3 mb					1011.6 mb					1010.2 mb				
Bodendruck	1010 "					1010 "					1009 "					1008 "				
0°Grenze	2100 m					1800 m					1700 m					1700 m				
Boden in m		11	5	14	24		9	8	20	10		9	7	18	12		9	5	20	22
1000	9.9	11	4	15	27	10.1	9	8	23	25	09.5	9	6	22	29	8.3	9	7	22	37
950	52.5	9	1	16	30	52	7	7	23	28	52	9	3	22	27	51	7	4	22	39
900	97	6	-4	18	35	97	5	5	23	30	97	6	1	23	27	95	4	-1	22	41
850	143	3	-8	19	35	143	2	2	23	32	141	2	0	23	28	141	2	-5	22	43
800	192	1	-12	20	33	191	-1	-3	23	33	192	-2	-6	22	33	190	-1	-10	22	44
700	298	-4	-16	19	33	297	-6	-14	24	34	297	-4	-15	23	43	295	-6	-10	22	56
600	418	-13	-23	19	30	415	-13	-27	24	43	417	-12	-21	23	40	415	-12	-15	23	52
500	554	-22	-29	21	28	552	-23	-36	26	45	553	-22	-32	24	39	552	-20	-23	23	47
400	715	-32	-41	22	45	712	-36	-49	26	44	714	-35	-44	24	43	713	-32	-36	24	49
300	906	-45	.	22	43	906	-51	.	28	48	908	-51	.	25	44	910	-49	.	24	60
200	1166	-58	.	24	45	1161	-65		26	46	1161	-67	.	28	54	1165	-65	.	24	50
100	1611	-50	-	26	52	1591	-59	.	.	.	1591	.	.	.	.	1599	-57	.	28	42
Markante Punkte (Druck in ganzen mb)	943	6	0	.	.	988	9	9	.	.	987	11	5	.	.	990	9	7	.	.
	918	8	-3	.	.	767	-4	-8	.	.	922	8	2	.	.	740	-6	-13	.	.
	764	-1	-13	.	.	750	-4	-8	24	32	760	5	-11	.	.	724	-4	-8	.	.
	732	-1	-13	.	.	647	-13	-25	.	.	736	-2	-12	.	.	210	-67	.	.	.
	272	-48	.	.	.	260	-58	.	.	.	220	-67	.	.	.	180	-65	.	.	.
	218	-61	.	.	.	250	-59	.	27	49	190	-67	.	.	.	150	-59	.	26	41
	177	-56	.	.	.	215	-65	.	.	.	170	-62	.	26	42	130	-56	.	26	32
	150	-54	.	25	39	186	-65	.	.	.	150	-61	.	26	38	110	-56	.	27	37
	130	-54	.	26	36	150	-61	.	27	38	130	-61	.	.	.	090	-56	.	29	48
	115	-51	.	.	.	130	-61	.	27	36						084	-56	.	.	.
	085	-51	.	.	.	120	-59	.	.	.										
						095	-59	.	-	.										
Tropopause (m)	11000 m					11200 m					10910 m					11400 m				
Relative Topographie 300/500	350 Dm					355 Dm					354 Dm					358 Dm				
500/700	256 Dm					255 Dm					256 Dm					257 Dm				
700/1000	289 Dm					286 Dm					288 Dm					287 Dm				
500/1000	545 Dm					541 Dm					544 Dm					544 Dm				

338 Hannover-La. 51m

	hh	TT	TdTd	dd	ff	hh	TT	TdTd	dd	ff	hh	TT	TdTd	dd	ff	hh	TT	TdTd	dd	ff
Zeit	16.3.50 14h					16.3.50 20h					17.3.50 02h					17.3.50 08				
Druck (NN)	1013.0 mb					1014.3 mb					1014.6 mb					1014.4 mb				
Bodendruck	1007 "					1009 "					1008 "					1008 "				
0°Grenze	2300 m					2000 m					1800 m					1800 m				
Boden in m		15	4	13	10		12	6	20	12		9	6	18	10		10	6	16	08
1000	10.8	14	4	14	21	11.8	14	9	21	14	11.9	10	6	.	.	11.8	10	6	19	23
950	54	11	1	16	19	55	12	6	23	24	54	9	4	.	.	54	9	5	22	27
900	98	7	-3	19	26	100	9	3	24	29	99	6	2	.	.	99	7	2	24	31
850	145	5	-6	21	34	147	4	2	24	27	145	2	-1	.	.	145	3	-3	23	33
800	194	2	-9	20	28	196	1	0	24	25	194	-1	-4	.	.	194	-1	-7	23	34
700	301	-4	-17	22	31	302	-4	-6	24	26	300	-4	-9	.	.	300	-4	-14	23	40
600	420	-13	-26	23	30	421	-13	-16	23	34	420	-12	-27	.	.	420	-11	-20	23	38
500	557	-23	-35	22	27	558	-22	-27	26	34	557	-22	-31	.	.	558	-20	-30	23	36
400	716	-38	-48	22	20	718	-33	-39	27	29	717	-34	-43	.	.	719	-32	-41	24	41
300	.	.	.	24	41	913	-51	.	28	28	912	-52	.	.	.	915	-49	-	25	37
200	.	.	.	25	40	1166	-66	.	28	35	1165	-66	.	.	.	1171	-54	-	26	44
100						1595	-60	.	26	45	1589	-61	.	.	.					
Markante Punkte (Druck in ganzen mb)	906	7	-3	.	.	981	14	7	.	.	989	11	6	.	.	930	9	4	.	.
	850	5	-6	21	34	754	-2	-2	.	.	784	-2	-5	.	.	838	1	-4	.	.
	828	4	-7	.	.	750	-2	-2	25	27	750	-2	-6	.	.	750	-2	-11	22	38
	356	-43	.	.	.	737	-3	-3	.	.	670	-5	-12	.	.	550	-14	-25	22	36
						224	-64	.	.	.	650	-7	-14	.	.	350	-41	-49	25	38
						204	-66	.	.	.	250	-61	.	.	.	240	-62	.	.	.
						170	-63	.	28	40	236	-64	.	.	.	176	-58	.	.	.
						150	-67	.	27	36	170	-67	.	.	.					
						130	-61	.	27	32	165	-67	.	.	.					
						110	-60	.	27	40	150	-64	.	.	.					
						090	-60	.	26	48	130	-63	.	.	.					
											123	-61	.	.	.					
											090	-61	.	.	.					
											075	-53	.	.	.					
											.	.	.	.	.					
Tropopause (m)	. m					11600 m					10500 m					10400 m				
Relative Topographie 300/500	. Dm					355 Dm					355 Dm					357 Dm				
500/700	266 Dm					256 Dm					257 Dm					258 Dm				
700/1000	290 Dm					290 Dm					288 Dm					288 Dm				
500/1000	546 Dm					546 Dm					545 Dm					646 Dm				

Flugzeug

PP	hh	TT	TdTd	hh	TT	TdTd
Zeit						
Druck (NN)						
Bodendruck						
0°Grenze						
Boden in m						
1000						
950						
900						
850						
800						
750						
700						
650						
600						
550						
500						
450						
400						
350						
300						
Tropopause (m)	m			m		
Relative Topographie 300/500	Dm			Dm		
500/700	Dm			Dm		
700/1000	Dm			Dm		
500/1000	Dm			Dm		
Klartext:						

Höhenwinde

dd: Windrichtung (36 teilig) ff: Windgeschwindigkeit (Knoten)

Ort	Quakenbrück		Göttingen		Roetgen		Roetgen		Göttingen		Roetgen		Quakenbrück		Göttingen	
Zeit	16.3.14h		16.3.15h		16.3.15h		16.3.18h		17.3.03		17.3.03		17.3.08h		17.3.09h	
Höhe (m)	dd	ff	dd	ff	dd	ff	dd	ff	dd	ff	dd	ff	dd	ff	dd	ff
Boden	18	16	15	14	19	16	20	12	14	12	20	12	20	14	14	16
300	21	19	17	18	.	.	.	.	21	12	.	.	21	27	18	18
600	20	16	19	20	23	24	22	22	21	18	22	30	22	44	21	16
900	20	21	20	24	23	28	23	22	21	35	23	42	23	53	21	24
1200	22	34	21	26	23	26	24	30	24	40	23	52	23	39	22	34
1500	22	43	21	28					23	32			23	41	22	34
1800	22	43	22	36					23	30					22	28
2100	22	43	23	44					24	32					22	32
2400			35	38					23	26					22	32
2700			25	36					21	36					23	32
3000			24	32					21	36					23	34
3600			24	32											22	32
4200			24	28											22	28
4800			24	36											22	40
5400			23	40											22	34
6000			24	36											22	58
6600			24	32											22	32
7200			24	32											24	34
7800			24	36											23	34
8400															23	34
9000															23	34
9900															23	40
10800															24	36
12000															24	36
13500															24	36
15000																

Täglicher Wetterbericht

Herausgegeben vom Meteorologischen Amt für Nordwestdeutschland
Zentralamt für die Britische Zone
Hamburg 4, Bernhard-Nochtstr. 76

Jahrgang 75 Nr. 77 a — Bezugspreis je Monat 10.- DM einschl. Postzustellgebühr — Sonnabend den 18. März 1950

gestern 12 Uhr MGZ

Landstationen	Höhe (NN)	iiiTdTd	Nddff	VVwwW	PPPTT	$N_hC_hC_mC_H$	$6o_xapp$	$8N_sCh_sh_s$	$8N_sCh_sh_s$	
List/Sylt	16	02007	82019	12516	16807	871--	60806	88003		See 3
Husum	13	02908	82224	30606	08410	7647-	61605			
Cuxhaven	2	13109	82021	40582	10011	855--	64605			
Norderney	13	11307	82017	20615	08308	874--	61400			See 3
Emden	6	20308	82026	40506	09309	874--	64502			
Jever	5	12209	82016	50616	09411	874--	60705			
Flensburg	41	03308	82018	25515	07909	7732-	64607			
Schleswig-La.	20	03409	82026	48606	09610	7732--	60703	88740	87009	
Kiel	8	04507	82124	50032	00912	855--	60709			
Lübeck	13	15607	72022	50212	12113	3577-	60710			
Hamburg-Fu.	14	14705	82222	48022	11713	7557-	60710	88583	87630	
Lathen	8	20409	82013	50026	10611	774--	61604			
Bramsche	86	31609	82018	75616	12310	774--	60710			
Bremen	3	22409	82024	56612	11911	6647-	64908	86018		
Hannover-La.	51	33806	82314	40612	15114	3567-	60711			
Lüneburg	28	24407	82212	80602	13014	6552-	61907	86812		
Dannenberg	50	25307	72318	80032	14314	14676	61610			
Braunschweig	82	34807	72316	99032	14315	32472	67915			
Göttingen	151	44407	82015	82022	15116	52597	60819			
Bocholt	22	40609	81921	20216	11310	6742-	60705	86015		
Gütersloh	70	32009	82018	56616	14111	4562-	64906	88760	84630	
Salzuflen	96	32508	82513	40616	13312	5552-	60704	85620		
Bückeburg	67	33007	81918	64602	13913	2652-	60707	88560	82020	
Iserlohn	258	41907	82018	50616	13709	2642-	60709			
Essen-Mülheim	120	41008	81624	40636	12710	2742-	61706	88560	82617	
Roetgen	463	50306	81018	81606	10610	3557-	60705	83626		
Bonn	62	51208	82002	60616	15216	864--	61609			
Alt-Astenberg *	780	42704	82120	81602	24307	1532-	51903			
Braunlage *	607	45204	62013	83032	44412	21572	60711			
Feuerschiffe		iiiTdTd	Nddff	VVwwW	PPPTT	$N_hC_hC_mC_H$	$1d_vd_w/H_w$	3RRT$_6$T$_6$	6/app	
F-Schiff S 2	o	00107	82020	97032	03007	00909	12055	–	6-305	
" " Elbe 1	o	00505	81818	97022	08508	3657-	11822	–	6-805	
" " P11	o	00407	81922	95216	07507	0072-	11932	–	6-300	
" " Fehmarnbelt	o	00605	82112	97032	10507	0077-	121-0	–	6-805	

gestern 18 Uhr MGZ

iiiTdTd	Nddff	VVwwW	PPPTT	$N_hC_hC_mC_H$	$6o_xapp$	7RRT$_6$T$_6$	$8N_sCh_sh_s$	$8N_sCh_sh_s$	
02006	82012	15025	07207	862--	61101	70207	88004		See 2
02909	82018	17216	08209	872--	61901	79610			
13109	81919	12106	09310	864--	61806	79411			
11309	81813	20515	07509	7722-	61707	70110			See 3
20309	81820	20506	18309	773--	61608	70110			
12209	81812	15506	08810	874--	61703	79411			
03309	82015	15505	07710	7722-	61400	70211			
03409	82118	16616	09409	873--	6-403	70212			
04509	82013	12586	10110	872--	61701	79213			
15609	82012	30216	11812	853--	61200	79414			
14708	81912	32606	10912	355--	60708	79713	88650	83620	
20409	82009	20615	09311	774--	61710	70311			
31609	82011	40616	10911	874--	61706	79112			
22408	81916	64026	10311	854--	61811	79212	88615		
33808	82208	40616	11711	2757-	61715	70214			
24408	81813	50606	11912	875--	61705	79114			
25309	82013	35616	13111	5557-	61905	79215			
34808	82010	81616	13312	0097-	61706	70116			
44407	81812	60016	14311	6552-	61703	79116			
40609	81818	30616	09710	6722-	61605	71111			
32008	81608	80216	12611	0097-	62610	70212	88580		
32508	82009	75606	11411	4567-	61812	70413	84020		
33008	81724	80616	11711	0097-	6-714	70114	88580		
41906	81809	40606	11911	5552-	61506	79111			
41009	82018	20616	11311	4577-	61505	70612	84020		
50306	81815	30636	11908	5742-	61401	70312	85013		
51207	80000	81618	12814	6652-	61508	70314			
42704	82018	80606	22107	0077-	65811	79108			
45206	82309	97632	43807	3542-	61606	70112			
iiiTdTd	Nddff	VVwwW	PPPTT	$N_hC_hC_mC_H$	$1d_vd_w/H_w$	3RRT$_6$T$_6$	6/app		
00107	81822	97022	01007	857--	12054	30002	6-815		
00506	81813	95102	08207	3637-	11821	39704	6-307		
00406	81920	96022	07007	0072-	11932	30104	6-709		
00606	82014	97252	10306	8062-	17021	39707	6-703		

heute 0 Uhr MGZ

Landstationen	Höhe (NN)	iiiTdTd	Nddff	VVwwW	PPPTT	$N_hC_hC_mC_H$	$6o_xapp$	$8N_sCh_sh_s$	$8N_sCh_sh_s$	
List/Sylt	16	02006	82316	50026	05907	862--	60703	88003		See 3
Husum	13	02908	82518	15636	07508	873--	61003			
Cuxhaven	2	13108	82116	30606	09109	874--	61303			
Norderney	13	11306	52219	81021	08708	5550-	64412			
Emden	6	20306	22325	50016	09808	25500	64414			
Jever	5	12207	82320	25026	09208	874--	60309			
Flensburg	41	03308	82013	40615	06509	872--	60704			
Schleswig-La.	20	03409	81920	16636	08009	873--	60703			
Kiel	8	04508	82412	30636	08610	872--	64603			
Lübeck	13	15608	82016	25636	10209	873--	61605			
Hamburg-Fu.	14	14708	82215	56216	10409	857--	61504	88640	81015	
Lathen	8	20407	82213	81036	11408	854--	64411			
Bramsche	86	31607	82024	82216	13109	854--	68421			
Bremen	3	22408	82318	32616	11510	674--	6-412	86711		
Hannover-La.	51	33808	82512	40616	12310	875--	61411			
Lüneburg	28	24408	82213	50616	11409	865--	64500			
Dannenberg	50	25308	82509	25616	12209	773--	61502			
Braunschweig	82	34808	82510	75616	13509	656--	64405			
Göttingen	151	44408	82313	96616	15409	874--	60218			
Bocholt	22	40606	72318	97016	14109	655--	60234			
Gütersloh	70	32007	82321	48216	14216	14709	865--	66420		
Salzuflen	96	32508	82523	35616	13509	764--	64417			
Bückeburg	67	33007	82325	64616	14009	3752-	60218			
Iserlohn	258	41904	52513	75216	16208	4644-	60229			
Essen-Mülheim	120	41005	32323	81016	16008	35700	60240			
Roetgen	463	50303	32116	81016	17307	35500	60337			
Bonn	62	51205	02712	75011	18409	00900	67228			
Alt-Astenberg *	780	42703	82520	96616	23903	871--	60216	88002		
Braunlage *	607	45206	82412	96636	42707	772--	64406	87005		
Feuerschiffe		iiiTdTd	Nddff	VVwwW	PPPTT	$N_hC_hC_mC_H$	$1d_vd_w/H_w$	3RRT$_6$T$_6$	6/app	
F-Schiff S 2	o	00106	02322	97020	05507	00900	12345	–	6-335	
" " Elbe 1	o	00507	81813	97022	07507	9----	118--	–	6-202	
" " P11	o	00406	02022	96006	07207	00900	12032	–	6-204	
" " Fehmarnbelt	o	00606	82013	95632	08506	8052-	120-0	–	6-809	

heute 6 Uhr MGZ

iiiTdTd	Nddff	VVwwW	PPPTT	$N_hC_hC_mC_H$	$6o_xapp$	7RRT$_6$T$_6$	$8N_sCh_sh_s$	$8N_sCh_sh_s$	
02004	32320	97030	10106	1625o	60224	79606	81004		See 3
02904	12518	25020	12706	1620o	61231	70606			
13105	32114	40036	14607	1553o	60228	70506			
11305	62217	60021	13006	00938	60416	70206			See 4
20304	32123	50030	14207	2554o	61217	70407			
12204	52314	75031	14007	5544o	61221	70706			
03305	32215	40036	11606	3610o	61333	70806			
03404	42318	32021	13206	4540o	61230	70706	84612		
04506	52521	50026	13807	5840o	61233	70607			
15606	72424	75026	15308	754--	61332	70808			
14706	72317	48028	16408	755--	61234	70307	87625		
20404	42213	81030	16007	25642	61116	70506			
31604	22013	81012	18105	00941	61235	70306			
22405	32318	64012	17008	2540i	61326	70407	82618		
33804	42508	75036	18607	4550i	60227	70207			
24405	12512	81016	16808	1560o	60232	70408			
25306	42512	60016	17706	4540o	61233	70308			
34804	12514	81016	19708	1544o	60231	70108			
44402	22109	82020	21407	1550i	61225	70306			
40603	11815	75020	16606	00940	61006	70406			
32004	22012	80032	19606	00941	61217	70206	81481		
32504	32313	81016	18907	2554o	61325	70307			
33004	22023	80016	19408	1550i	61225	70107			
41902	22009	75021	20106	00942	61309	70406			
41003	11615	81030	18406	00940	61205	70406			
50302	11920	81020	18304	00940	61505	70204			
51203	11909	82020	21107	1570o	61206	79206			
42702	72515	75036	28235	762--	65319	70502	87005		
45202	72410	82026	47904	75442	61426	70803			
iiiTdTd	Nddff	VVwwW	PPPTT	$N_hC_hC_mC_H$	$1d_vd_w/H_w$	3RRT$_6$T$_6$	6/app		
00106	82028	97032	05707	838--	12045	30003	6-804		
00505	62318	97031	13007	4274o	12332	30304	6-315		
00405	52225	97021	11806	00842	12232	30201	6-320		
00604	27817	98011	12506	2640i	12821	30605	6-435		

Deutsche Schiffsmeldungen (Schlüssel: YQL$_o$L$_o$L$_o$L$_o$ L$_o$L$_o$L$_o$L$_o$GG Nddff VVwwW PPPTT $N_hC_hC_mC_H$)

17. März 1950

K. Homann	63574	01800	81830	96816	90709		Fritjof	63565	05106	82018	96646	97608		Schau	60611	09718	80909	97038	72306
Surf	60638	16500	10802	98020	79205		Fust	63612	04007	81830	96816	84108		Meersburg	63579	01017	62018	98031	91108
Meersburg	60593	02000	82724	96626	82009		Bremerhaven	63556	06307	82218	94105	03407		Oldenburg	63684	11817	81918	96022	81705
Bösch	60638	24000	50250	96031	85202		Berlin	63638	05707	81405	97022	85808		v. Humboldt	63545	07017	82009	96022	07007
Steinberg	63686	12500	81413	97022	98502		Flohr	63690	13605	70909	99012	90203		Westpreussen	63581	00417	62015	97031	89709
Marburg	63688	12800	81313	98031	97403		Emsen	63662	09511	81830	98818	84005		Dubbers	63693	14817	81513	98022	86501
Nordenham	63698	14700	60718	98011	02000		Glückauf	63549	06013	82018	96022	05208		Bremen	60614	08517	42315	98258	72608
Grüschel	63693	15000	11115	99020	01201		Latona	63543	07013	82118	96025	07807		Aachen	63682	10717	82037	97258	81607
Neptun	63693	15106	41313	98032	91301		Bösch	60638	23611	20537	96010	84901		Gotland	63572	00823	22124	98011	91508
Mannheim	63607	04007	81824	96101	86108		Homann	60586	00512	51930	98018	86310					25500	24227	0---05
Westpreussen	60591	01507	22018	98011	82708		Fritjof	63574	05412	82021	96022	98907		Busse	63582	00423	42324	98011	91907
Glückauf	63556	04607	82618	97022	00207		Nordenham	63703	17211	81008	98032	91801		Storm	60590	04023	31924	98131	82208
Gotland	60584	02307	32113	98010	82508		Berlin	63646	07512	81013	97602	83108		Flohr	63704	17223	81313	94737	83402
			00942	24220	0---06		Gotland	60580	01512	32028	98030	85208		Insum	60635	21723	80509	97268	88600
Oldenburg	60589	01807	21824	97010	84207					15515	24213	0---05		Fust	63638	06123	42230	97816	85909

*Luftdruckwert auf Stationshöhe reduziert

Alle Zeitangaben in mittlerer Greenwicher Zeit (MGZ)

Höhenwetterlage von heute früh

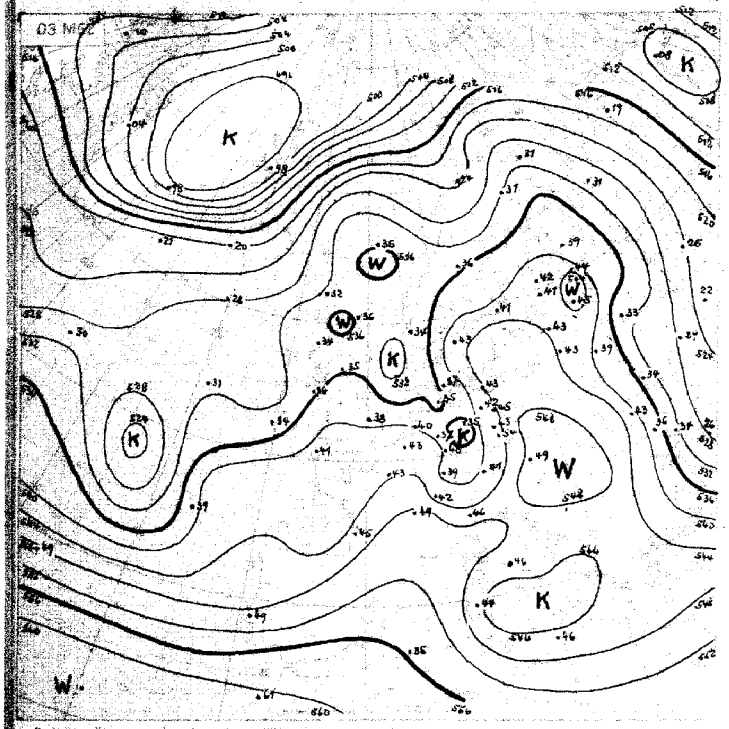

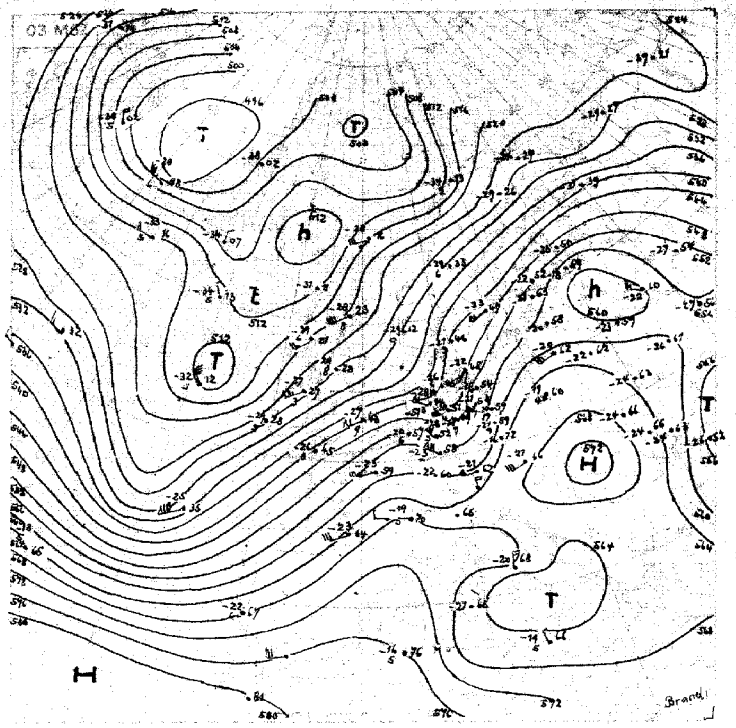

Relative Topographie 1000/500 mb
H-18.3 Dekameter

536

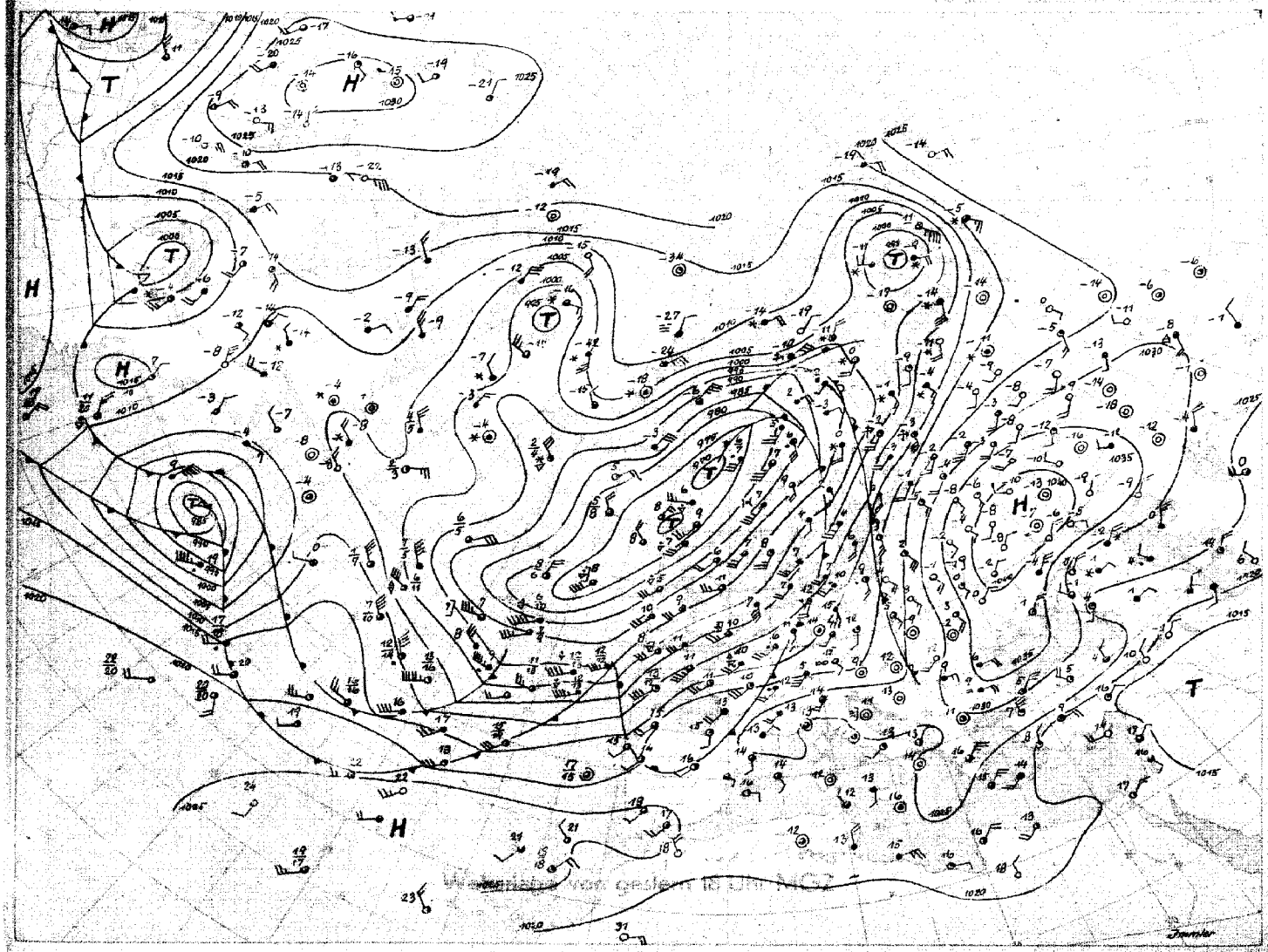

Wetterlage von gestern 18 Uhr MEZ

Stereosch. Fest mit xxxxxxxx

Bodenwetterlage Sonnabend. 18. März 1950.

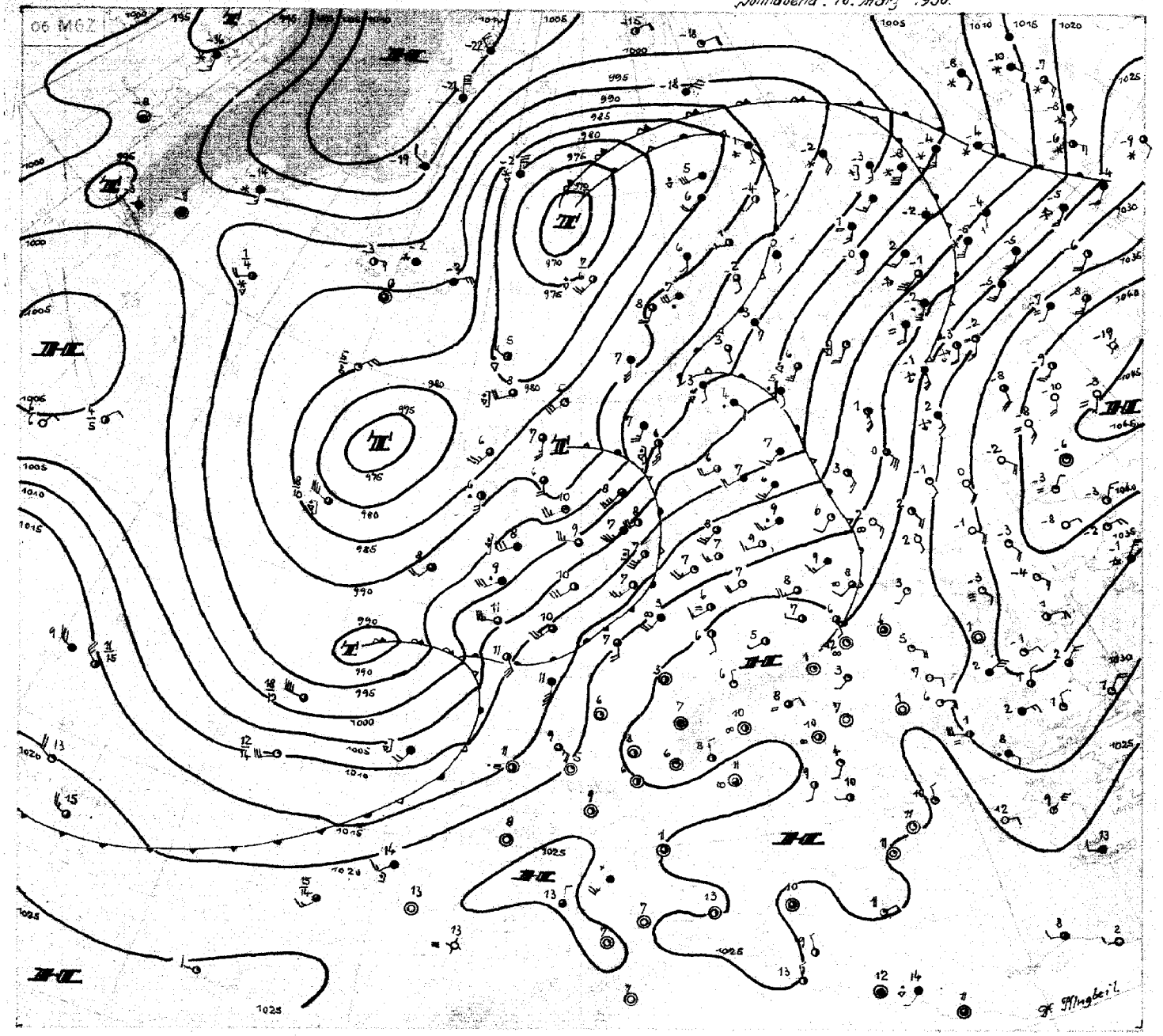

Sonnabend 18. März 50

Auf der Vorderseite des langgestreckten, vom Nordmeer bis zum Nordatlantik reichenden Tiefdrucksystems hat der breite südwestliche Luftstrom nun Nordrussland erreicht. Auf dem Wege über den noch vielfach schneebedeckten Bodenflächen haben sich die milden Luftmassen atlantischen Ursprungs in den unteren Schichten auf -2 bis -4 Grad abgekühlt. Weiter südwärts, im unmittelbaren Zirkulationsbereich das seit gestern noch etwas stärker gewordenen russischen Hochs herrscht weiterhin Frostwetter mit nächtlichen Tiefsttemperaturen um -10°, vereinzelt bis - 20°C.

Demgegenüber steht West- und Mitteleuropa unter dem direkten Einfluss der atlantischen Luftmassen mit Höchsttemperaturen zwischen 10 und 18°C in Nordwestdeutschland. Die einzelnen maritimen (maskierten) Kaltluftschübe sind nicht sehr umfangreich. Nördlich der Azoren hat sich jetzt allerdings ein etwas intensiverer Kaltlufttopfen abgeschnürt. Dadurch ist der Trog vor den westeuropäischen Küsten nun in der Höhe etwas schärfer ausgebildet, und die westlich des Kanals angelangte Störung wird nordostwärts gelenkt.

Bei Neufundland scheint sich das horizontale Temperaturgefälle in der unteren Troposphäre etwas abgeschwächt zu haben. Das hier angelangte Tief wird deshalb etwas langsamer als die bisherigen ziehen, hat dadurch aber andererseits Gelegenheit etwas länger Kaltluft aus dem umfangreichen Vorrat über Nordamerika in seine Rückseite einzubeziehen und kann dadurch erneblich an Energie gewinnen. Insgesamt dürfte sich die Zentraltieflage über dem Nordatlantik, vielleicht anfangs etwas westwärts verschoben, wieder herstellen. Das bedeutet für Deutschland die anhaltende Zufuhr verhältnismässig milder atlantischer Luft. Dr. Erflugbeil

Nr. 77 9

Freie Atmosphäre
Temperatur, Feuchte, Wind

Sammabend den 18. März 1950

hh: Höhe in Dm PP: Druck (Zehner-mb) TT: Lufttemperatur (°C) TdTd: Taupunkttemperatur (°C) dd: Windrichtung (36teilig) ff: Windgeschwindigkeit (Knoten)

122 Jever 5m

	17.3.50 14⁴				17.3.50 20⁴				18.3.50 02⁴				18.3.50 08⁴			
Druck (NN)	1009.2 mb				1008.4 mb				1011.0 mb				1044.6 mb			
Bodendruck	1009 "				1008 "				1010 "				1044 "			
Ö'berhöhe	2000 m				2000 m				1460 m				1600 m			
PP / hh	TT	TdTd	dd	ff	TT	TdTd	dd	ff	TT	TdTd	dd	ff	TT	TdTd	dd	ff
Boden nm	11	10	20	16	10	9	20	12	8	6	26	20	8	4	20	18
1000	7.5	10	9	-	6.8	10	9	-	8.9	7	6	-	44.8	8	6	-
950	60	9	6	23	53	49	8	8	22	31	51	5	3	26	37	54	7	1	22	41
900	64	6	4	24	34	93	4	2	23	32	95	3	-1	26	32	98	4	-1	24	44
850	144	3	2	23	34	139	1	1	24	31	141	0	-7	26	36	144	1	-3	24	44
800	190	1	-1	23	39	188	0	0	23	29	189	-3	-11	27	36	193	-1	-4	25	47
750	296	-4	-9	24	48	296	-7	-9	22	32	293	-9	-18	27	44	298	-9	-12	26	54
700	415	-11	-21	23	51	413	-14	-17	20	61	411	-18	-28	27	50	415	-15	-18	26	48
650	553	-20	-33	23	51	549	-22	-26	20	42	544	-28	-39	26	56	552	-23	-30	26	44
600	744	-32	-43	22	64	709	-34	-39	21	72	702	-37	-48	29	51	710	-37	-43	25	43
550	909	-46	·	23	68	904	-52	·	20	69	895	-54	·	25	45	903	-52	·	27	46
500	1164	-62	·	23	61	1158	-59	·	·	·	1155	-58	·	24	44	1159	-56	·	27	43
400	1672	-50	·	·	·	·	·	·	·	·	(1642)	·	·	·	·	(1640)	·	·	·	·
Markante Punkte Druck in ganzen mb	969	1	7	·	·	959	1	7			922	5	1	·	·	970	6	4	·	·
	831	3	2	·	·	820	1	1			882	1	-3	·	·	838	-7	-3	·	·
	654	-4	-11	·	·	483	-23	-28			863	1	-7	·	·	682	-11	-14	·	·
	650	-6	-14	24	48	438	-30	-36			730	-7	-15	27	41	584	-15	-19	·	·
	615	-9	-20	·	·	221	-63	·			430	-21	-43	29	54	282	-58	·	·	·
	462	-26	-38	·	·	140	-52	·			229	-57	·	·	·	254	-61	·	·	·
	450	-27	-39	23	57	·	·	·			182	-53	·	·	·	234	-62	·	·	·
	372	-36	-47	·	·						170	-53	·	24	44	221	-61	·	·	·
	250	-60	·	23	66						150	-52	·	25	36	214	-58	·	·	·
	231	-61	·	·	·						130	-52	·	25	33	150	-49	·	28	31
	213	-66	·	·	·						126	-54	·	·	·	140	-61	·	·	·
	193	-58	·	·	·						·	·	·	·	·	136	-48	·	·	·
	170	-54	·	24	44											116	-46	·	·	·
	130	-50	·	25	37											·	·	·	·	·
	080	-48	·	·	·															
Tropopausenhöhe	14.200 m				11000 m				10800 m				10200 m			
Relative Topographie 300/500	3.54 Dm				3.55 Dm				3.51 Dm				3.62 Dm			
500/700	2.58 Dm				2.55 Dm				2.51 Dm				2.54 Dm			
700/1000	2.88 Dm				2.87 Dm				2.84 Dm				2.86 Dm			
300/1000	5.46 Dm				5.42 Dm				5.35 Dm				5.40 Dm			

419 Iserlohn 258m

	17.3.50 16⁴				17.3.50 20⁴				18.3.50 02⁴				18.3.50 08⁴			
Druck (NN)	1042.9 mb				1042.8 mb				1004.4 mb				1020.3 mb			
Bodendruck	982 "				982 "				987 "				989 "			
Ö'berhöhe	2380 m				1700 m				1300 m				2100 m			
hh / PP	TT	TdTd	dd	ff	TT	TdTd	dd	ff	TT	TdTd	dd	ff	TT	TdTd	dd	ff
	11	7	20	18	10	8	22	12	7	5	23	18	7	3	20	18
10.6	·	·	·	·	10.5	·	·	·	450	·	·	·	16.5	·	·	·
53	9	6	20	29	53	8	6	22	25	57	5	3	24	28	59	7	1	·	·
96	7	4	22	41	97	5	5	24	34	104	2	2	25	34	103	4	-3	·	·
145	6	4	23	35	143	1	-1	24	44	147	-2	-2	26	37	150	4	-4	·	·
194	2	1	24	30	192	-1	-1	26	47	195	-3	-7	27	39	198	1	-7	·	·
300	-4	-4	24	29	297	-7	-14	23	39	300	-8	-20	28	49	304	-7	-16	·	·
420	-10	-13	23	34	417	-12	-18	21	51	417	-17	-33	28	57	423	-13	-23	27	44
558	-19	-23	22	33	553	-21	-27	21	57	552	-28	-42	30	69	559	-24	-33	26	43
720	-32	-46	22	41	714	-34	-39	21	59	705	-39	-51	31	71	718	-37	-44	25	43
919	-48	·	23	57	908	-52	·	20	61	984	-52	·	27	40	911	-53	·	27	40
1174	-66	·	24	57	·	·	·	·	·	1159	-58	·	25	38	1163	-58	·	23	34
1597	-51	·	27	32						(1660)	·	·	·	·	1613	-51	·	24	27
700	7	5	·	·	730	-6	-6	·	·	810	-4	-4	·	·	768	8	2	·	·
872	-6	-7	·	·	775	-6	-13	·	·	747	-8	-23	·	·	848	4	-3	·	·
238	-62	·	·	·	680	-8	-15	·	·	678	-8	-24	·	·	675	5	-4	·	·
170	-57	·	28	47	450	-27	-33	27	60	459	-32	-47	·	·	950	-3	-11	·	·
150	-53	·	25	38	436	-28	-33	·	·	444	-32	-47	·	·	230	-65	·	·	·
130	-51	·	25	32	343	-44	·	·	·	405	-39	-51	·	·	220	-61	·	·	·
080	-51	·	29	31	270	-67	·	·	·	390	-39	-51	·	·	170	-54	·	·	·
060	-49	·	28	18	256	-57	·	·	·	315	-51	·	·	·	158	-51	·	·	·
					229	-55	·	·	·	267	-51	·	·	·	150	-52	·	·	·
					·	·	·	·	·	260	-58	·	24	38	120	-48	·	·	·
										180	-37	·	·	·	090	-50	·	·	·
										170	-56	·	25	38	088	-53	·	·	·
										139	-51	·	·	·	080	-52	·	·	·
										110	-63	·	25	21	070	-50	·	·	·
															060	-48	·	·	·
Tropopausenhöhe	10600 m				9800 m				10300 m				10800 m			
Relative Topographie 300/500	3.58 Dm				3.55 Dm				3.49 Dm				3.52 Dm			
500/700	2.59 Dm				2.56 Dm				2.52 Dm				2.55 Dm			
700/1000	2.89 Dm				2.87 Dm				2.85 Dm				2.88 Dm			
300/1000	5.48 Dm				5.43 Dm				5.37 Dm				5.43 Dm			

034 Schleswig-La. 20m

	17.3.50 14⁴				17.3.50 20⁴				18.3.50 02⁴				18.3.50 08⁴			
Druck (NN)	1009.1 mb				1008.9 mb				1009.1 mb				1014.3 mb			
Bodendruck	1007 "				1006 "				1007 "				1012 "			
Ö'berhöhe	2000 m				1760 m				1400 m				1700 m			
hh / PP	TT	TdTd	dd	ff	TT	TdTd	dd	ff	TT	TdTd	dd	ff	TT	TdTd	dd	ff
Boden nm	10	9	22	20	9	9	22	14	8	6	26	20	8	6	22	02
1000	7.4	9	9	32	26	7.4	9	8	21	29	7.3	8	6	22	39	11.7	7	4	23	37
950	50	7	7	23	37	50	6	6	22	28	49	5	4	23	39	54	4	0	23	38
900	94	4	4	24	35	94	4	3	22	28	94	3	0	25	42	97	3	-4	24	43
850	140	2	2	23	36	140	2	0	22	27	140	0	-2	25	39	143	-1	-9	24	44
800	189	1	1	23	38	188	-1	-3	23	27	188	-2	-4	24	39	192	-2	-11	24	41
750	295	-4	-8	24	47	294	-7	-13	22	35	293	-9	-23	24	38	297	-7	-8	26	43
700	415	-12	-16	22	48	412	-13	-22	21	43	410	-16	-31	24	39	415	-14	-21	26	44
650	551	-22	-27	23	50	541	-22	-28	21	63	545	-26	-32	21	53	550	-24	-31	27	44
600	712	-32	-44	22	63	710	-34	-41	21	76	704	-36	-42	19	78	709	-38	-46	22	51
550	907	-48	·	23	72	904	-51	·	21	69	891	-50	·	19	99	901	-53	·	26	45
500	1161	-62	·	24	60	1158	-62	·	22	55	1158	-56	·	22	45	1157	-58	·	26	45
400	1664	-53	·	·	·	1661	-53	·	·	·	1665	-54	·	21	36	1666	-52	·	24	24
Markante Punkte Druck in ganzen mb	730	-2	-2	23	39	813	-1	-1			923	3	3	·	·	961	6	2	·	·
	726	-2	-6	·	·	636	-10	-12			820	-2	-4	·	·	914	1	-3	·	·
	650	-8	-12	23	49	370	-67	·			792	-2	-4	·	·	680	-12	-18	26	45
	530	-16	-21	23	47	260	-67	·			640	-14	-21	·	·	632	-14	-19	·	·
	478	-24	-30	·	·	222	-65	·			612	-14	-19	·	·	572	-14	-22	·	·
	468	-24	-31	·	·	212	-65	·			568	-20	-26	·	·	368	-63	·	·	·
	450	-27	-33	22	53	138	-63	·			557	-20	-28	·	·	357	-63	·	·	·
	350	-62	·	22	67	130	-53	·			484	-26	-32	·	·	243	-61	·	·	·
	215	-67	·	·	·	090	-53	·			448	-32	-38	·	·	226	-62	·	·	·
	197	-61	·	·	·	·	·	·			422	-32	-39	·	·	184	-51	·	·	·
	178	-57	·	24	48						280	-54	·	·	·	160	-50	·	·	·
	150	-55	·	24	38						260	-54	·	·	·	138	-62	·	·	·
	130	-53	·	23	33						250	-56	·	20	31	130	-51	·	·	·
	085	-53	·	·	·						110	-54	·	21	27	080	-53	·	·	·
	·	·	·	·	·						080	-54	·	·	·	·	·	·	·	·
Tropopausenhöhe	11200 m				11400 m				9800 m				10700 m			
Relative Topographie 300/500	3.58 Dm				3.54 Dm				3.54 Dm				3.51 Dm			
500/700	2.56 Dm				2.55 Dm				2.52 Dm				2.54 Dm			
700/1000	2.88 Dm				2.87 Dm				2.85 Dm				2.85 Dm			
300/1000	5.44 Dm				5.42 Dm				5.37 Dm				5.39 Dm			

338 Hannover-La. 51m

	17.3.50 14⁴				17.3.50 20⁴				18.3.50 02⁴				18.3.50 08⁴			
Druck (NN)	1013.2 mb				1011.3 mb				1014.3 mb				1019.8 mb			
Bodendruck	1007 "				1005 "				1008 "				1013 "			
Ö'berhöhe	2100 m				1700 m				1400 m				2000 m			
hh / PP	TT	TdTd	dd	ff	TT	TdTd	dd	ff	TT	TdTd	dd	ff	TT	TdTd	dd	ff
	13	8	16	12	11	8	18	12	9	5	26	14	9	4	20	14
48.9	13	8	21	27	4.3	11	8	21	33	14.7	9	4	26	36	16.2	9	4	22	48
43	10	5	22	29	52	9	6	22	38	54	6	2	26	37	48	6	-1	24	28
98	6	2	23	31	96	6	3	23	40	98	3	-1	27	38	102	3	-4	25	36
145	3	-1	24	34	143	2	1	24	40	144	-1	-3	27	42	144	2	-7	26	34
194	2	0	24	33	193	0	0	24	37	191	-3	-6	27	42	197	0	-1	27	32
300	-4	-4	24	28	299	-4	-4	23	39	297	-8	-16	28	39	303	-7	-14	26	36
420	-10	-12	26	29	419	-12	-13	22	40	417	-17	-28	27	41	421	-14	-21	28	33
558	-19	-23	24	31	556	-20	-22	21	42	551	-28	-31	26	39	567	-23	-31	28	40
720	-31	-33	24	42	717	-33	-36	22	48	709	-38	-46	20	71	746	-37	-39	28	48
918	-67	·	23	58	912	-51	·	22	60	904	-59	·	20	74	901	-53	·	28	37
1173	-66	·	·	·	1165	-62	·	·	·	1164	-58	·	20	48	1162	-57	·	25	36
·	·	·	·	·	·	·	·	·	·	1610	-52	·	24	30	1608	-52	·	25	26
935	13	8	·	·	995	11	8	·	·	450	-29	-39	23	45	915	3	-3	·	·
841	2	-2	·	·	824	0	0	·	·	446	-29	-39	·	·	882	3	-6	·	·
771	-1	-2	·	·	741	0	0	·	·	208	-58	·	·	·	636	-12	-18	·	·
350	-27	-40	30	44	763	-2	-2	·	·	170	-57	·	24	39	614	-12	-19	·	·
250	-58	·	24	58	750	-2	-2	24	39	150	-54	·	24	35	379	-57	·	·	·
170	-63	·	·	·	478	-5	-5	·	·	130	-51	·	24	33	271	-57	·	·	·
·	·	·	·	·	450	-8	-8	23	40	110	-51	·	26	30	233	-65	·	·	·
					335	-18	-19	·	·	080	-58	·	·	·	209	-57	·	·	·
					231	-66	·	·	·	077	-66	·	·	·	188	-57	·	·	·
					225	-66	·	·	·	·	·	·	·	·	162	-52	·	·	·
					165	-56	·	·	·						070	-52	·	26	18
Tropopausenhöhe	11700 m				10800 m				11400 m				10700 m			
Relative Topographie 300/500	3.60 Dm				3.56 Dm				3.54 Dm				3.51 Dm			
500/700	2.58 Dm				2.57 Dm				2.54 Dm				2.54 Dm			
700/1000	2.89 Dm				2.90 Dm				2.85 Dm				2.87 Dm			
300/1000	5.47 Dm				5.47 Dm				5.39 Dm				5.41 Dm			

Flugzeug

343 Celle 39m

Zeit	18.3.50 09⁴					
Druck (NN)	1019.1 mb					
Bodendruck	1015 "					
Ö'berhöhe	1900 m					
PP / hh	TT	TdTd	dd	hh	TT	TdTd
Boden nm	9					
1000	46.2	9				
950	63	5				
900	102	4				
850	148	2				
800	197	0				
750	248	-4				
700	305	-8				
650	363	-11				
600	424	-13				
550	489	-19				
500	559	-23				
450	635	-30				
400	718	-37				
350	809	-45				
300	911	-48				
Tropopausenhöhe	– m				m	
Relative Topographie 300/500	3.52 Dm				Dm	
500/700	2.89 Dm				Dm	
700/1000	2.54 Dm				Dm	
500/1000	5.43 Dm				Dm	

Wetter: Nicht unbedeutende Hochdunstschichten 250–300 mb. Geringer Sr. im N. Cs oberhalb Gipfel.

Höhenwinde

dd: Windrichtung (36teilig) ff: Windgeschwindigkeit (Knoten)

Ort	Roetgen				Roetgen				Göttingen			
Zeit	18.3. 16⁴				18.3. 09⁴				18.3. 09⁴			
Höhe/mm	dd	ff	dd	ff	dd	ff	dd	ff	dd	ff	dd	ff
Boden	19	22	19	20	21	22						
300	·	·	·	·	21	32						
600	22	32	22	34	22	24						
900	25	30	26	18	24	28						
1200	26	32	26	30	25	20						
1500			24	24	26	20						
1800			25	26	27	30						
2100			25	28	28	32						
2400					29	28						
2700					28	28						
3000					28	32						
3600					28	32						
4200					27	44						
4800					27	40						
5400					27	36						
6000					27	40						
6600					27	40						
7200												
7800												
8400												
9000												
9900												
10800												
12000												
13500												
15000												

Täglicher Wetterbericht

Herausgegeben vom Meteorologischen Amt für Nordwestdeutschland
Zentralamt für die Britische Zone
Hamburg 4, Bernhard-Nochtstr. 76

Jahrgang 75 Nr. 78 a — Bezugspreis je Monat 10.- DM einschl. Postzustellgebühr — Sonntag den 19. März 1950

gestern 12 Uhr MGZ

Landstationen	Höhe (NN)	iiiTdTd	Nddff	VVwwW	PPPTT	$N_hC_hh_sC_M$	6_0x_0pp	$8N_sC_hs_hs$	$8N_sC_hs_hs$	
List/Sylt	16	020 o4	32329	97o16	122o8	oo942	641o9			See 4
Husum	13	029 o7	72526	4oo26	14811	oo97-	6o2o8			
Cuxhaven	2	131 o6	12126	6oo12	16612	oo9o1	6o315			
Norderney	13	113 o5	42117	81o3o	15111	oo946	61oo8			See 4
Emden	6	203 o7	22o29	81o1o	15812	oo9o1	611o9			
Jever	5	122 o6	22323	81o2o	16o14	156o8	6o2o8			
Flensburg	41	033 o5	72428	98258	13911	755--	6o2o8			
Schleswig-La.	20	034 o7	72232	8oo12	15512	4568o	6o21o	8464o		
Kiel	8	045 o6	5222o	75o22	16113	554oo	611o1			
Lübeck	13	156 o2	22322	81o11	17o12	oo942	649o3			
Hamburg-Fu.	14	147 o4	32323	81o11	17914	oo941	6o2o3	81483		
Lathen	8	204 o6	32o13	81o2o	17214	oo942	61oo4			
Bramsche	86	316 o4	4212o	81o2o	18714	oo9o2	6o2oo			
Bremen	3	224 o4	32124	8oo2o	18315	oo9o1	61oo4			
Hannover-La.	51	338 o5	42514	81o11	19415	oo9o1	679o4			
Lüneburg	28	244 o4	22o12	81o11	18315	oo9o8	6o7o2			
Dannenberg	50	253 o4	12321	81o1o	2o213	oo9o1	6o2o2			
Braunschweig	82	348 o5	32413	81o1o	21o13	oo9o2	619o1			
Göttingen	151	444 o4	61816	82o22	21914	11448	619o6			
Bocholt	22	406 o5	81815	81o32	18112	oo9o7	619o4			
Gütersloh	70	320 o3	32o13	82o11	2o116	oo9o1	616o1	83186		
Salzuflen	96	325 o4	5231o	81o22	19814	oo942	64oo1			
Bückeburg	67	330 o2	72o23	81o22	2oo16	oo9o8	679o4			
Iserlohn	258	419 o2	72o18	84o32	19913	oo946	6o2o1			
Essen-Mülheim	120	410 o6	71625	81o3o	19512	oo976	649o7			
Roetgen	463	503 o3	71818	81o22	19oo9	oo97-	649o3			
Bonn	62	512 o2	72o12	81o22	2o714	oo97-	649o9			
Alt-Astenberg *	780	427 o2	42o14	81o22	3ooo9	15444	6o2o5	81617		
Braunlage *	607	452 o2	72o11	99o3o	5o4o4	oo946	61oo5			
Feuerschiffe		iiiTdTd	Nddff	VVwwW	PPPTT	$N_hC_hh_sC_M$	$1d_ud_uH_w$	3RRTsTs	6/app	
F-Schiff S2	o	001 o6	82o25	97o31	o9oo8	8o91-	12o55	-	6-318	
" " Elbe 1	o	005 o4	32314	97o11	152o8	2654-	12323	-	6-313	
" " P11	o	004 o5	82o23	97o16	141o7	oo9o7	12o33	-	6-317	
" " Fehmarnbelt	o	006 o4	72317	97o32	16oo7	786--	12321	-	6-1o6	

gestern 18 Uhr MGZ

iiiTdTd	Nddff	VVwwW	PPPTT	$N_hC_hh_sC_M$	6_0x_0pp	7RRTsTs	$8N_sC_hs_hs$	$8N_sC_hs_hs$	
020 o6	8181o	97o32	133o7	oo9o7	6ooo2	7971o			See 1
029 o6	32o13	4oo21	14411	oo946	6o9o7	79713			
131 o4	6161o	3oo31	15312	oo9o6	6o8o7	7oo15			
113 o6	71611	81o32	13o11	oo916	6o815	7oo13			See 3
203 o6	71617	75o32	13511	oo972	6o715	7oo14			
122 o3	71608	75o31	14311	oo972	6o714	7oo17			
033 o7	522o7	98o22	14111	oo9o2	6o9o4	79713			
034 o6	3181o	8oo2o	15411	oo945	6o6o4	7oo14			
045 o4	319o9	8oo22	16312	oo9o2	6o8o5	7oo14			
156 o3	5171o	6oo2o	17114	oo9o6	6o7o2	7oo16			
147 o4	314o7	13111	16713	oo936	6o7o6	7oo16	81483		
204 o6	71809	81o22	14112	oo978	6o824	7oo16			
316 o3	71209	81o22	15o12	oo978	6o723	7oo15			
224 o4	51412	81o3o	16212	oo976	6o814	7oo16	82583		
338 o4	515o6	81o22	17o12	oo941	6o716	7oo17			
244 o6	318o2	81o11	17513	oo972	6o7o4	7oo17			
253 o6	518o6	81o12	19312	oo948	616o5	7oo16			
348 o5	618o5	99o32	18413	oo976	6o711	7oo17			
444 o3	711o6	82o22	18512	oo976	616o6	7oo16			
406 o3	718o7	75o32	12312	oo942	61736	7oo14			
320 o4	814o8	81o22	15812	oo947	6o729	7oo17	88286	82481	
325 o2	51613	81o22	16o13	oo942	6172o	7oo17			
330 o2	51616	81o12	16913	oo998	6o719	7oo17	83481		
419 oo	81613	81o22	14213	oo972	61638	7oo15			
410 o3	81518	81o22	12813	oo977	61742	7oo15			
503 o1	71815	82o22	12711	oo97-	6o83o	7oo12			
512 o4	71818	8oo22	14414	oo972	6o636	7oo16			
427 oo	71618	82o12	257o8	oo978	65629	7oo1o	82599		
452 o2	732o2	99o22	483o7	oo976	61716	7oo12			
iiiTdTd	Nddff	VVwwW	PPPTT	$N_hC_hh_sC_M$	$1d_ud_uH_w$	3RRTsTs	6/app		
001 o6	81824	97o32	96oo8	897--	11855	3ooo3	6-83o		
005 o8	718o9	97o31	141o9	37524	11821	3ooo6	6-91o		
004 o5	71822	97o23	129o8	2875-	11822	39755	6-812		
006 o4	419o8	97o3o	166o7	oo9o4	12621	3ooo7	6-8o3		

heute 0 Uhr MGZ

Landstationen	Höhe (NN)	iiiTdTd	Nddff	VVwwW	PPPTT	$N_hC_hh_sC_M$	6_0x_0pp	$8N_sC_hs_hs$	$8N_sC_hs_hs$	
List/Sylt	16	020o5	11715	98o2o	1o9o7	oo9o1	6o813			See 2
Husum	13	029o4	21612	75o2o	115o8	oo9o2	6o717			
Cuxhaven	2	131o4	21415	5oo2o	117o9	oo9oo	6o718			
Norderney	13	113o4	21411	81o3o	o84o9	oo952	6o724			
Emden	6	203o4	21318	85o22	o91o8	oo9o1	6o721			
Jever	5	122o3	o14o8	5oo2o	o99o7	oo9oo	6o724			
Flensburg	41	033o2	21612	97o2o	114o9	oo9o5	6o721			
Schleswig-La.	20	034o3	o161o	8oo2o	126o7	oo9oo	6o716			
Kiel	8	045o3	o1611	81o2o	135o8	oo9oo	61617			
Lübeck	13	156o4	21414	6oo2o	142o9	oo9o1	6o719			
Hamburg-Fu.	14	147o3	o1512	8oo2o	1341o	oo9oo	6o714			
Lathen	8	204o3	31613	81o2o	o99o9	oo9o8	6o724			
Bramsche	86	316o1	116o5	8oo2o	11o1o	oo9o1	6o721			
Bremen	3	224o3	o1415	64o22	124o8	oo9oo	6o814			
Hannover-La.	51	338o2	o14o8	81o22	1311o	oo9oo	6o717			
Lüneburg	28	244o3	o18o2	81o2o	144o8	oo9oo	6o719			
Dannenberg	50	253o4	o1613	81o22	154o7	oo9oo	6o821			
Braunschweig	82	348o3	o1612	81o1o	146o9	oo9oo	6o716			
Göttingen	151	444o3	71114	97o32	143o9	oo976	6o8oo			
Bocholt	22	406o3	41815	5oo3o	o8312	oo9o6	6o727			
Gütersloh	70	320o2	o1608	8oo2o	12711	oo9oo	6o718			
Salzuflen	96	325o2	o1613	97o2o	12o11	oo9oo	6o721			
Bückeburg	67	330o2	o1632	81o22	12513	oo9oo	6o727			
Iserlohn	258	419oo	31818	81o2o	o9812	oo9o2	6o818			
Essen-Mülheim	120	410o2	31828	81o32	o8713	oo9o5	6o727			
Roetgen	463	503o1	71826	81o22	o7112	oo9o7	6o73o			
Bonn	62	512o3	71822	6oo32	11413	oo9o7	6o711			
Alt-Astenberg *	780	427oo	2181o	98o2o	224o7	oo94o	6o715			
Braunlage *	607	452oo	224o2	97o2o	443o4	oo9o8	6o723			
Feuerschiffe		iiiTdTd	Nddff	VVwwW	PPPTT	$N_hC_hh_sC_M$	$1d_ud_uH_w$	3RRTsTs	6/app	
F-Schiff S2	o	001o6	81818	97o32	o3oo7	8----	11843	-	6-82o	
" " Elbe 1	o	005o4	21613	98o21	1o5o7	9----	116--	-	6-72o	
" " P11	o	004o5	41619	97oo2	o89o6	-----	11632	-	6-821	
" " Fehmarnbelt	o	006o3	o1915	98o2o	132o6	oo9oo	119-o	-	6-73o	

heute 6 Uhr MGZ

iiiTdTd	Nddff	VVwwW	PPPTT	$N_hC_hh_sC_M$	6_0x_0pp	7RRTsTs	$8N_sC_hs_hs$	$8N_sC_hs_hs$	
020 o3	81714	98o3o	o74o7	oo947	6o714	7ooo7	82499		See 2
029 o2	31616	75o2o	o84o7	oo9o2	6o6o8	7ooo7			
131 o3	7151o	75o3o	o88o8	oo977	6o6o4	7ooo8			
113 o3	61614	81o1o	o6oo8	oo952	6o5o4	7ooo8			See 2
203 o4	71619	81o32	o7oo9	35544	6o6o2	7ooo7			
122 o4	71608	81o31	o7508	oo9o2	6o7o3	7ooo6			
033 o2	71316	97o22	o8oo8	oo9o6	6o611	7ooo8			
034 o3	81614	64o3o	o97o6	oo9o7	6o6o9	7ooo6			
045 o3	51615	81o3o	1o5o7	oo9o2	6o6o9	7ooo6			
156 o3	5161o	6oo22	116o7	oo9o6	6o611	7ooo7			
147 o3	51413	4oo31	1o3o7	oo9o2	6o7o7	7ooo7			
204 o4	51813	81o22	o781o	oo948	6o8o3	7ooo8			
316 o3	5181o	81o12	o9511	oo942	6o2o2	7ooo9			
224 o2	61414	8oo3o	1ooo7	oo946	6o6o3	7ooo6	82483		
338 o2	5121o	81o3o	111o8	oo9oo	6o41o	7ooo7			
244 o2	318o3	81o3o	122o7	oo976	6o5o8	7ooo7			
253 o2	418o5	75o3o	127o4	oo9o6	615o4	7ooo4			
348 o2	516o9	81o22	126o6	oo9o8	6o5o6	7ooo6			
444 o1	225o4	82o12	132o6	oo942	6o4o9	7ooo6			
406 o4	41618	5oo22	o7511	15648	6o2o4	7ooo11			
320 o3	6141o	81o3o	119o8	oo942	6o4o2	7ooo8	82481		
325 o2	2161o	81o1o	1o4o9	oo982	614o3	7ooo9			
330 o1	51616	81o31	11411	oo942	6o5o5	7ooo1o	8248o		
419 o3	3181o	81o2o	o981o	oo942	6o7o2	7ooo7			
410 o4	61817	81o3o	o8811	oo946	6o4o4	7ooo11			
503 o5	72o22	82o22	o7908	oo972	6o113	7ooo8			
512 o4	51816	81o31	1oo11	oo9o6	6o1o2	7ooo11			
427 o2	521o9	81o3o	21oo4	oo942	655o1	7ooo4			
452 oo	223o2	99o1o	423o3	oo9o6	635o4	7ooo3			
iiiTdTd	Nddff	VVwwW	PPPTT	$N_hC_hh_sC_M$	$1d_ud_uH_w$	3RRTsTs	6/app		
001 o6	81822	97o22	ooo08	875--	11843	3ooo3	6-3oo		
005 o4	41613	98o31	o73o7	oo942	11621	3ooo4	6-8o9		
004 o4	61622	97o3o	o6oo7	6o97-	11632	3ooo9	6-8o9		
006 o2	61413	98o3o	111o5	oo9o7	114-o	3ooo3	6-7o9		

18. März 1950 — Deutsche Schiffsmeldungen (Schlüssel: YQ$L_aL_aL_a$ $l_al_al_aGG$ Nddff VVwwW PPPTT $N_hC_hh_sC_M$)

Warburg	73692	15ooo	82o24	96637	981o2		Westpreussen	73565	o33o7	82o15	97o32	oo2o8		Berlin	73684	11417	82224	96622	842o7
Nordenham	737o3	172oo	81318	96697	84oo5		Baumgarten	7o594	o22o7	52224	97o11	866o8		Mannheim	73662	o9517	32124	98o21	883o8
Bornhofen	7o44o	o9ooo	12o3o	97o21	15213		Bösch	7o632	2o8o6	82oo5	92862	891o2		Skolpenbank	73581	oo517	51813	98o31	9796o
Skolpenbank	7o6oo	o4ooo	82o37	97o22	78oo9		Oldenburg	73558	o4611	8193o	96o22	o5408		Kaisen	73629	o5517	32118	98o31	9284o
Bösch	7o632	2o8oo	13oo9	97o2o	855o4		Kaisen	73633	o6o11	2213o	98o1o	883o7		Fust	73669	1o717	72237	976o6	855o9
Strasburg	73694	153oo	8213o	97614	832o8		Baumgarten	7o591	o1511	82218	97o21	894o8		Neptun	73693	15118	816o9	97615	861o6
Grüschel	73691	15ooo	81621	97634	825o5		Flohr	737o4	17211	72224	99o18	851o6		Busse	7o6o5	o5823	8o513	97252	9626o
Surf	7o638	165oo	93437	97o31	853---		Komman	7o596	o2712	82o18	98o28	899o7		Storm	73569	o1423	81713	96535	983o9
Gotland	73559	o33o8	72137	97o22	992o8		Gotland	73553	o4813	72228	97o12	o72o7		Flohr	737o4	17223	81824	986o8	841o5
				oo97-	241o7						oo918	24218		Insum	7o635	21723	5o418	97268	ooto2
Nordenham	737o3	172o7	82437	96816	828o5		Latona	73536	o3813	62o27	97o31	1o2o9		Brake	7o635	16423	815o5	98o32	o18o2
Bremerhaven	73561	o61o7	82o13	99533	o56o7		Wiesbaden	7o634	21212	8o4o9	96864	92oo1		Dubbers	73693	14823	81918	98608	859o6
Oldenburg	73563	o42o7	81918	96o22	ooto8		Busse	7o6oo	o4o17	42613	98o11	924o8		Schau	7o588	o1223	51713	97o31	963o9
Schau	7o6o4	o6oo7	72413	97258	8o1o8		Storm	7357o	o1o17	818o9	97531	ooto8		München	7o633	21423	7o513	97o32	ooto1
Ostpreussen	7o623	143o7	8363o	97258	873o9		Dubbers	73693	14817	817o9	986o6	87oo8		Kaisen	73622	o4823	22124	986to	ooto7

*Luftdruckwert auf Stationshöhe reduziert

Alle Zeitangaben in mittlerer Greenwicher Zeit (MGZ)

Höhenwetterlage von heute früh

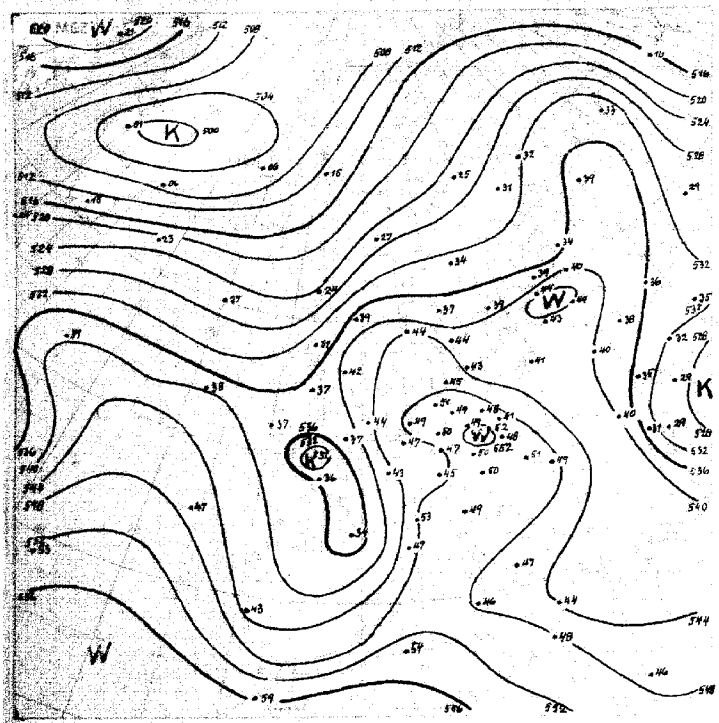

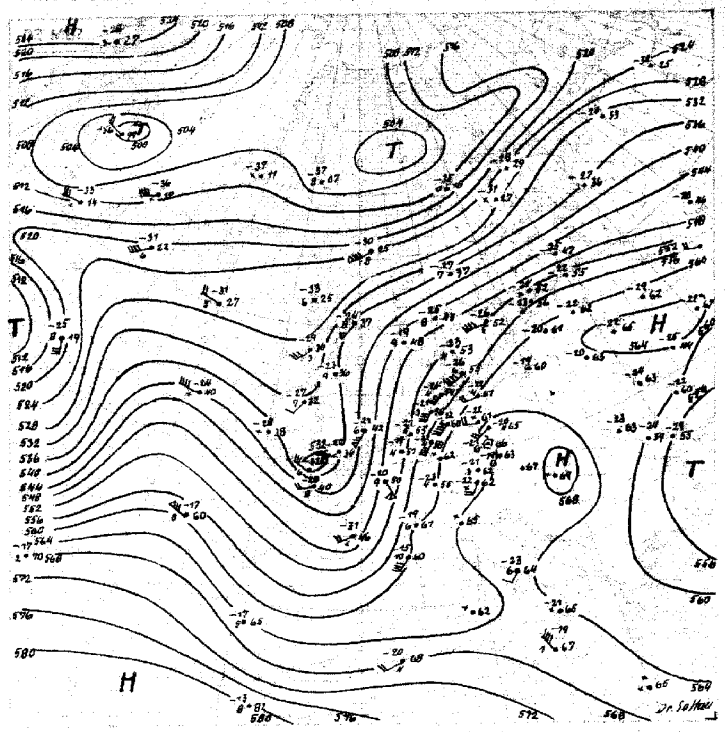

Relative Topografie

536

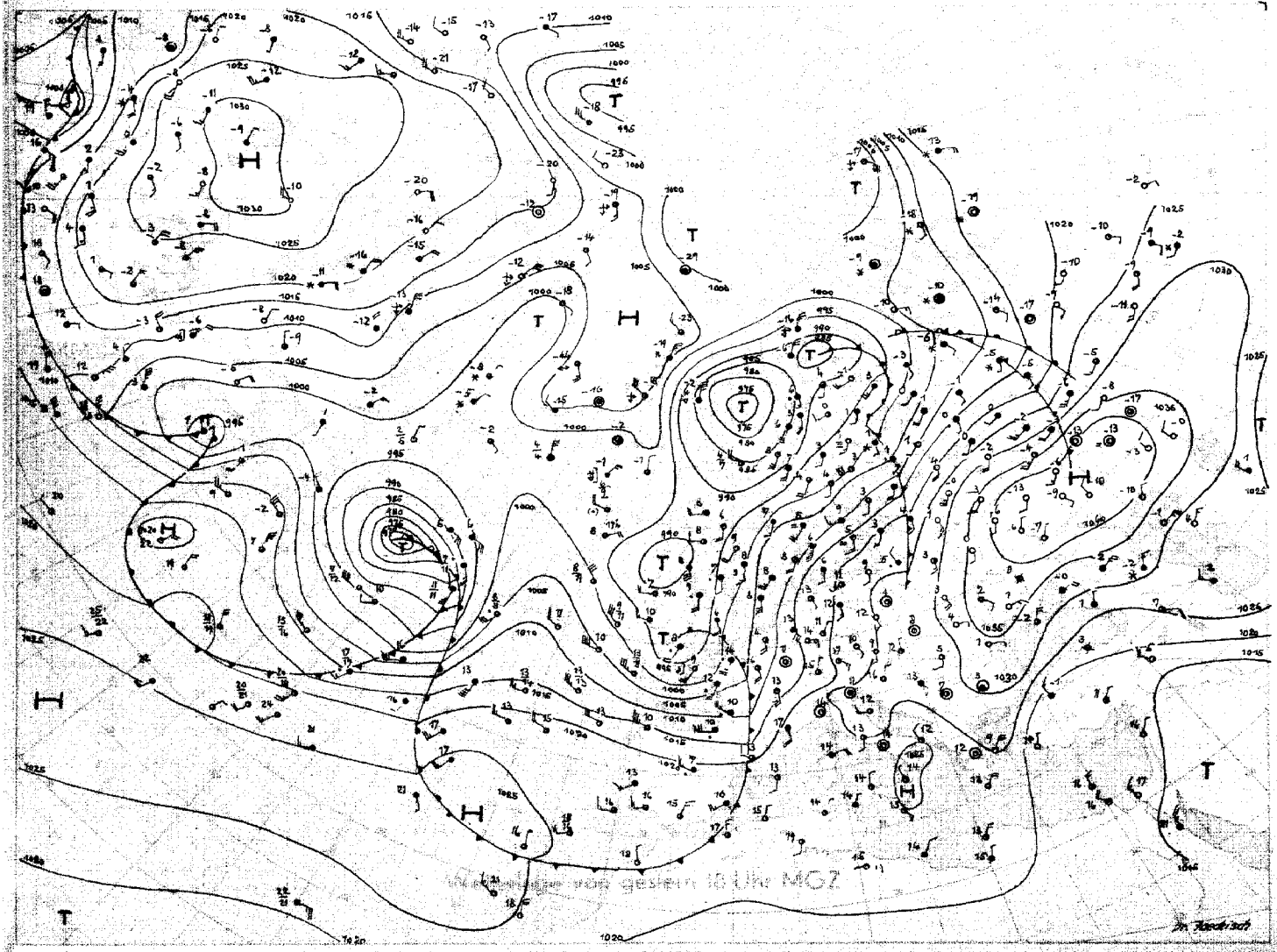

Wetterlage von gestern 18 Uhr MOZ

Gedruckt Pressamt 40000000 ... 1000

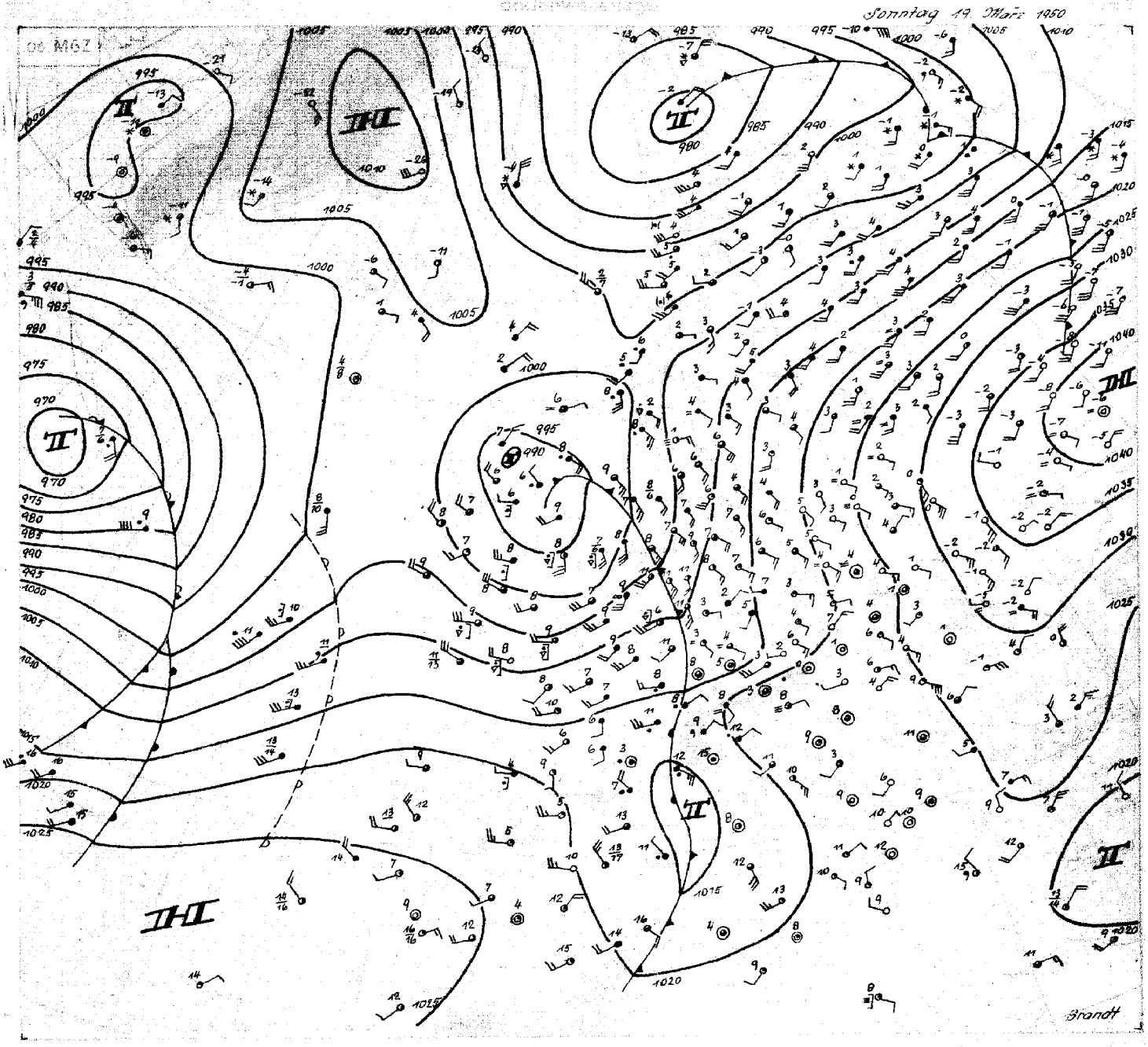

Sonntag, 19. März 1950

Auf der gestrigen 1800 Z Karte stellt sich die großräumige Zirkulation dar als südliche Westlage über dem Atlantik, während ausgedehnte Antizyklonen über Nordamerika und Südrußland liegen. Zentraltiefdruckgebiete wandern vom Mittelatlantik ins nördliche Eismeer, dem Golfstrom folgend; ihre Fronten ziehen über West- und Nordeuropa stark abgeschwächt hinweg. Eine letzte Störung, gestern südwestlich Irland gelegen, mit einem Kaltluft-tropfen auf der Rückseite zieht heute über England hinweg nordostwärts. Die zugehörige Kaltfront, auf deren Vorderseite mit südlicher Höhenströmung Warmluft bis in die Nordsee transportiert wurde, überquert Nordwestdeutschland. Im Bereich des Kaltlufttropfens liegt starker Druckanstieg, so daß über dem westlichen Mitteleuropa die Schauertätigkeit gering ist.

Während in Südwesteuropa der Druck noch stark steigt, fällt er westlich Irland bereits wieder vor einer gestern südöstlich Neufundland gelegenen, stark vertieften Zyklone. Sie kommt wie ihre Vorgängerin trotz eines ausgeprägten Höhentiefs mit Warmluft auf der Nordseite noch nordostwärts voran. Damit steht im Zusammenhang, daß die Kaltluft auf dem Atlantik rasch ostwärts aber nicht südwärts geführt werden kann. Südlich Neufundland wandert bereits eine neue Zyklone unter Vertiefung ostwärts. Auch ihre Rückseitenkaltluft wird wahrscheinlich nicht meridional strömen können, da aus der Frontalzone über den Vereinigten Staaten neue Störungen nachfolgen werden. Für Abbau oder Verlagerung des südrussischen Hochs mit einem umfangreichen Höhenhoch auf seiner Nordwestseite liegen keine Anzeichen vor, so daß für Mitteleuropa die milde Südwestlage noch anhält.

Brandt

Nr. 78 4

Freie Atmosphäre
Temperatur, Feuchte, Wind

Sonntag den 19. März 1950

hh: Höhe in Dm PP: Druck (Zehner-mb) TT: Lufttemperatur (°C) TdTd: Taupunkttemperatur (°C) dd: Windrichtung (36 teilig) ff: Windgeschwindigkeit (Knoten)

Isobarenflächen — Höhe, Temperatur, Feuchte, Wind

122 Jever 5m

	18.3.50 14h					18.3.50 20h					19.3.50 02h					19.3.50 08				
Druck (Bfl)	1015.9 mb					1012.6 mb					1008.6 mb					1008.1 mb				
Bodendruck	1018 "					1012 "					1008 "					1007 "				
O'Höhe	2300 m					2300 m					2300 m					2300 m				
PP	hh	TT	TdTd	dd	ff	hh	TT	TdTd	dd	ff	hh	TT	TdTd	dd	ff	hh	TT	TdTd	dd	ff
Boden mm		16	7	22	18		10	5	14	09		8	4	14	10		11	5	18	10
1000	13.4	14	5			10.3	11	5			7.0	8	3			8.7	11	6		
950	58	7	-2	22	24	53	13	1	18	27	50	12	7	18	36	49	9	4	21	33
900	101	8	-6	24	15	98	9	-2	18	37	95	12	2	20	33	94	6	1	21	36
850	146	5	-6	26	39	145	7	-6	19	31	142	9	-6	20	33	141	6	-1	19	45
800	197	2	-13	23	35	194	3	-11	20	28	192	6	-7	20	34	190	4	-6	19	49
700	303	-6	-19	23	42	301	-5	-20	21	43	300	-1	-13	20	34	297	-3	-21	18	41
600	423	-14	-27	22	60	420	-18	-28	21	46	421	-19	-23	20	40	417	-12	-30	19	49
500	568	-33	-36	24	54	556	-23	-36	22	44	558	-27	-33	21	43	553	-23	-34	18	45
400	748	-36	-47	24	47	716	-34	-46	24	35	720	-31	-43	22	25	714	-33	-47	19	39
300	912	-53		24	52	912	-46		25	22	916	-44		23	25	910	-50		18	34
200	1162	-58		24	63	(1174)					1170	-63		24	30	1164	-61		24	22
100	(1675)										1673	-53				1611	-57		26	18
Markante Punkte (Druck in ganzen mb)	919	8	-2			975	13	7			939	13	5			941	7	1		
	338	-65				940	18	3			929	13	3			923	-46			
	228	-65				860	-55		24	40	869	9	-3			209	-47			
	217	-68				841	-58				750	3	-9	20	36	185	-56			
	160	-51				813	-52				427	-28	-53			170	-63		22	22
	146	-49									212	-68				130	-49		28	26
											187	-57				120	-48			
											164	-57				110	-50		25	16
											150	-54		23	24	090	-47		23	19
											118	-52				080	-48		23	14
											090	-53		24	29	070	-47		24	19
											069	-53				056	-43			
Tropopause (m)	10600 m					10 300 m					11 300 m					11000 m				
Relative Topographie 300/500	354 Dm					358 Dm					358 Dm					354 Dm				
500/700	286 Dm					265 Dm					258 Dm					256 Dm				
700/1000	298 Dm					291 Dm					293 Dm					291 Dm				
500/1000	545 Dm					549 Dm					551 Dm					547 Dm				

419 Iserlohn 258m

	18.3.50 14h					18.3.50 20h					19.3.50 02h					19.3.50 08h				
Druck (Bfl)	1018.6 mb					1008.4 mb					1009.4 mb					1010.4 mb				
Bodendruck	988 "					982 "					979 "					979 "				
O'Höhe	2500 m					2300 m					2300 m					2300 m				
PP	hh	TT	TdTd	dd	ff	hh	TT	TdTd	dd	ff	hh	TT	TdTd	dd	ff	hh	TT	TdTd	dd	ff
Boden mm		14	3	18	13		13	8	16	24		12	3	18	24		12	6	21	18
1000	15.4					10.3					7.7					8.6				
950	58	11	-1	19	21	53	11	2	18	39	51	13	4	19	35	51	11	4	23	32
900	103	8	-4	19	23	96	12	2	20	46	96	11	2	20	42	96	7	2	22	23
850	150	7	-7	21	23	144	9	-4	19	39	143	10	-1	20	39	143	7	0	21	27
800	200	4	-8	22	19	196	6	-7	20	36	193	7	-6	20	35	193	4	-3	20	30
700	307	-4	-18	25	18	302	-2	-14	20	21	301	-2	-16	19	34	300	-4	-13	18	41
600	427	-12	-25	24	32	422	-12	-23	21	33	421	-11	-25	20	39	420	-11	-22	18	46
500	573	-24	-36	24	41	553	-24	-35	21	44	556	-22	-36	19	41	557	-21	-31	19	44
400	722	-36	-47	24	44	718	-36	-46	22	31	718	-34	-45	20	32	716	-33	-42	18	28
300	914	-51		23	58	911	-51		24	28				20	21	912	-51		19	26
200	1171	-60		25	37	1164	-61		26	29				26	32	1166	-67		18	25
100	1619	-69		24	23	1606	-58		23	22				25	19	1611			26	18
Markante Punkte (Druck in ganzen mb)	940	8	-4			940	11	2			946	13	5			824	5	0		
	894	8	-5			920	13	1			932	12	3			869	7	0		
	819	7	-8			869	11	-3			820	13	4			841	7	0		
	737	-2	-14			480	-27	-40			822	10	2			684	-4	-14		
	230	-63				427	-32	-43			872	11	1			382	-34	-43		
	220	-63				411	-32	-43			805	8	-5			359	-44			
	160	-52				250	-61		24	35	678	-5	-19			349	-44			
	138	-53				238	-63				520	-29	-33			250	-48		21	30
	110	-49		24	27	216	-66				375	-37	-48			208	-47			
	065	-52				195	-59									184	-48			
						185	-59									170	-48		23	22
						170	-58		23	27						130	-62		25	17
						150	-58		23	27						110	-57		21	12
						130	-54		25	27						107	-57			
						080	-52		22	16										
Tropopause (m)	10800 m					11200 m					— m					12400 m				
Relative Topographie 300/500	354 Dm					353 Dm					— Dm					356 Dm				
500/700	256 Dm					256 Dm					257 Dm					258 Dm				
700/1000	291 Dm					292 Dm					293 Dm					291 Dm				
500/1000	547 Dm					548 Dm					550 Dm					549 Dm				

034 Schleswig-La. 20m

	18.3.50 14h					18.3.50 20h					19.3.50 02h					19.3.50 08h				
Druck (Bfl)	1016.8 mb					1014.9 mb					1010.9 mb					1011.0 mb				
Bodendruck	1013 "					1013 "					1008 "					1007 "				
O'Höhe	2100 m					2200 m					2400 m					2600 m				
PP	hh	TT	TdTd	dd	ff	hh	TT	TdTd	dd	ff	hh	TT	TdTd	dd	ff	hh	TT	TdTd	dd	ff
Boden mm		13	7	21	24		8	5	14	16		7	3	16	14		11	5	18	15
1000	13.2	12	7	22	36	12.1	12	4	18	30	8.8	10	5	19	39	09.1	11	4	21	30
950	53	8	3	22	47	55	10	0	18	30	52	13	-1	19	42	52	10	2	21	32
900	97	4	0	25	36	100	9	-4	19	31	96	9	-6	19	32	94	9	-1	21	39
850	144	3	-7	26	47	147	7	-8	20	33	143	7	-9	19	40	144	8	-4	21	38
800	193	1	-8	27	49	196	3	-12	21	30	193	3	-13	19	36	193	4	-10	20	37
700	298	-7	-22	26	47	302	-6	-21	24	33	299	-5	-20	19	45	301	-3	-17	19	40
600	417	-16	-31	25	45	424	-14	-28	24	35	418	-13	-28	21	39	421	-12	-23	20	33
500	552	-26	-39	24	44	557	-26	-38	24	45	554	-24	-37	22	40	558	-21	-34	20	38
400	711	-36	-46	25	49	716	-36	-47	25	35	713	-34	-47	23	27	720	-31	-44	18	30
300	906	-52		24	53	906	-52		26	40	906	-52		26	25	918	-46		19	25
200	1158	-57		25	48	1162	-61		23	34	1159	-65				1178	-60		22	23
100	1605	-51		24	25	1607	-53		24	24						1631	-47		24	24
Markante Punkte (Druck in ganzen mb)	934	6	1			930	11	-2			992	14	4			990	9	2		
	870	3	-1			582	-17	-30			552	-19	-32			960	11	3		
	840	4	-11			560	-19	-32	24	56	539	-19	-32			925	8	-2		
	683	-7	-24			504	-26	-38			492	-28	-38			915	10	-1		
	622	-26				446	-28	-44			436	-28	-40			860	9	-4		
	178	-53		25	39	450	-28	-41	24	41	450	-28	-41	22	30	807	4	-10		
	130	-53		24	29	250	-61		28	28	250	-62		22	32	757	2	-13		
	110	-50		25	31	243	-62				220	-66				750	2	-13	19	35
	080	-53		26	27	223	-65				208	-66				440	-23	-37		
	065	-50				213	-65									450	-24	-38	19	30
						183	-57									215	-61			
						150	-53		25	28						190	-55			
						130	-54		24	33						110	-46		24	23
						110	-54		24	26						090	-47		23	17
						065	-54									080	-46		24	25
Tropopause (m)	11900 m					11000 m					10300 m					11600 m				
Relative Topographie 300/500	352 Dm					351 Dm					352 Dm					360 Dm				
500/700	254 Dm					254 Dm					255 Dm					257 Dm				
700/1000	287 Dm					290 Dm					290 Dm					292 Dm				
500/1000	541 Dm					544 Dm					546 Dm					549 Dm				

338 Hannover-La. 51m

	18.3.50 14h					18.3.50 20h					19.3.50 02h					19.3.50 08h				
Druck (Bfl)	1019.0 mb					1015.3 mb					1011.7 mb					1010.0 mb				
Bodendruck	1013 "					1009 "					1005 "					1005 "				
O'Höhe	2300 m					2400 m					2300 m					2300 m				
PP	hh	TT	TdTd	dd	ff	hh	TT	TdTd	dd	ff	hh	TT	TdTd	dd	ff	hh	TT	TdTd	dd	ff
Boden mm		17	6	17	19		11	4	19	16		8	2	13	16		14	5	18	18
1000	10.9	16	3	19	16	12.6	12	4	18	18	9.5	9	3	17	20	08.1	11	5	21	24
950	54	11	-2	21	18	56	13	2	19	30	52	11	2	19	30	52	12	4	22	25
900	98	7	-6	25	17	101	10	-3	17	32	97	12	2	21	34	97	9	8	23	26
850	146	6	-8	26	21	148	7	-7	18	21	145	10	-3	21	29	144	6	-3	22	21
800	195	2	-13	26	22	197	4	-12	19	19	193	6	-10	20	28	193	3	-7	20	22
700	301	-4	-22	27	32	304	-5	-21	20	30	302	-2	-16	20	30	300	-4	-16	18	37
600	420	-14	-32	27	37	422	-16	-28	22	36	422	-12	-26	21	29	419	-13	-26	18	40
500	554	-25	-41	27	47	558	-26	-39	24	42	558	-23	-36	21	35	565	-22	-33	21	39
400	715	-37	-52	25	50	715	-37	-49	25	28	718	-34	-46	23	31	708	-36	-48	21	29
300	908	-53		29	46	907	-53		25	33	913	-50		25	09	902	-51		17	19
200	1160	-58		28	42	(1158)					1167	-66		26	20	1156	-66		23	18
100	1607	-52		27	26						1606	-53		25	22	1600	-51		25	11
Markante Punkte (Druck in ganzen mb)	894	7	-4			239	-67				887	12	1			985	10	3		
	856	7	-8			206	-64				419	-33	-44			958	12	4		
	750	-2	-18	27	27						407	-33	-45			725	-2	-13		
	235	-67									231	-64				661	-6	-18		
	174	-56									213	-66				650	-9	-20	18	39
	150	-54		25	26						170	-60		24	23	243	-64			
	110	-51		25	27						157	-56				214	-66			
	090	-53		25	27						150	-56		24	20	182	-54			
											130	-54		24	23	156	-54			
											110	-53		24	23	150	-53		24	20
											090	-54		25	19	130	-58		25	20
											080	-55		25	19	110	-51		25	12
											070	-55		25	21					
Tropopause (m)	10600 m					10500 m					11300 m					10400 m				
Relative Topographie 300/500	356 Dm					360 Dm					354 Dm					347 Dm				
500/700	255 Dm					254 Dm					256 Dm					256 Dm				
700/1000	290 Dm					291 Dm					293 Dm					290 Dm				
500/1000	545 Dm					545 Dm					549 Dm					546 Dm				

Flugzeug

343. Celle 39m

Zeit	19.3.50 08h							
Druck (Bfl)	1011.6 mb							
Bodendruck	1009 "							
O'Höhe	2500 m							
PP	hh	TT	TdTd	hh	TT	TdTd		
Boden mm		13						
1000	9.6	12						
950	51	11						
900	97	10						
850	146	7						
800	194	5						
750	246	1						
700	301	-4						
650	359	-7						
600	421	-12						
550	487	-17						
500	558	-21						
450	635	-28						
400	748	-36						
350	844	-41						
300	912	-51						
Tropopause (m)	— m							m
Relative Topographie 300/500	354 Dm							Dm
500/700	257 Dm							Dm
700/1000	292 Dm							Dm
500/1000	549 Dm							Dm

Klarheit: 4/8 Cs. 300-350 m.

Höhenwinde

dd: Windrichtung (36 teilig) ff: Windgeschwindigkeit (Knoten)

Ort	Quakenbrück		Göttingen		Roetgen		Roetgen		Quakenbrück		Roetgen																					
Zeit	18.3. 14h		18.3. 16h		18.3. 18h		19.3. 06h		19.3. 08h		19.3. 09h																					
Höhe m	dd	ff	dd	ff	dd	ff	dd	ff	dd	ff	dd	ff	dd	ff	dd	ff	dd	ff	dd	ff	dd	ff	dd	ff	dd	ff	dd	ff	dd	ff	dd	ff
Boden	22	17	17	02	16	10	20	20	18	16	02	20																				
300	21	19	18	12					21	37																						
600	21	25	19	14	18	13	21	34	21	29	22	54																				
900	23	25	21	14	18	32	21	44	21	31	22	38																				
1200	23	33	22	09	17	28	21	42	20	36	22	42																				
1500	24	27	21	12	17	24	21	56	20	43	22	40																				
1800	24	22	21	16	17	20			19	44	22	44																				
2100	25	19	20	19	18	16			19	49																						
2400	26	25	21	14					18	49																						
2700	25	33	24	14					17	43																						
3000	25	40	25	16					18	45																						
3600	24	48	25	18					20	65																						
4200	24	51	26	27					19	65																						
4800			27	33					19	67																						
5400			25	38																												
6000			25	36																												
6600																																
7200																																
7800																																
8400																																
9000																																
9900																																
10800																																
12000																																
13500																																
15000																																

Täglicher Wetterbericht

Herausgegeben vom Meteorologischen Amt für Nordwestdeutschland
Zentralamt für die Britische Zone
Hamburg 4, Bernhard-Nochtstr. 76

Jahrgang 75 Nr. 79a 19 — Bezugspreis je Monat 10.- DM einschl. Postzustellgebühr — Montag den 20. März 195 9

gestern 12 Uhr MGZ

Landstationen	Höhe (NN)	iiiTdTd	Nddff	VVwwW	PPPTT	$N_hC_hC_mC_H$	$6a_{TX}app$	$8N_sC_hh_sh_s$	$8N_sC_hh_sh_s$	
List/Sylt	16	020 06	61912	98011	08509	00902	67106			See 2
Husum	13	029 06	42016	81012	09115	11502	61000			
Cuxhaven	2	131 08	72019	60222	09615	65508	64402			
Norderney	13	113 06	72015	81032	09510	655--	60319			See 4
Emden	6	203 06	81026	81032	10212	75402	60220			
Jever	5	122 07	72220	81022	09815	33602	60313			
Flensburg	41	033 03	52026	98031	09615	11602	60203			
Schleswig-La.	20	034 07	72018	80022	10017	11707	64200			
Kiel	8	045 08	32009	81021	10417	00902	60704			
Lübeck	13	156 05	41210	81012	11916	00902	64604			
Hamburg-Fu.	14	147 06	32214	81021	10918	11602	64001	81840		
Lathen	8	204 06	72018	81022	10713	32542	60220			
Bramsche	86	316 04	72224	81022	11813	41502	60218			
Bremen	3	224 06	72320	81030	11516	65542	60311	86630	81483	
Hannover-La.	51	338 07	52712	81030	11718	11646	60209			
Lüneburg	28	244 06	41809	81012	11518	00902	61902			
Dannenberg	50	253 07	71812	80030	12216	00956	64609			
Braunschweig	82	348 06	32012	81012	12318	00902	60704			
Göttingen	151	444 07	72220	81022	13016	11506	60203			
Bocholt	22	406 06	72018	81022	11811	755--	60221	87620		
Gütersloh	70	320 07	72616	72031	13414	6864-	60216	84635	32830	
Salzuflen	96	325 07	62515	82020	11715	52562	64414	85827		
Bückeburg	67	330 07	62320	81031	12716	65602	60212	86635	82620	
Iserlohn	258	419 04	72513	81022	13512	58542	60322			
Essen-Mülheim	120	410 06	81922	82022	12811	5552-	60218	85627		
Roetgen	463	503 04	72218	82022	12709	55502	60226	85634		
Bonn	62	512 05	72205	81022	14713	6557-	60327			
Alt-Astenberg *	780	427 08	62517	82022	22609	55442	60215	85617	81499	
Brauniage *	607	452 03	72209	82030	42714	00906	60201			
Feuerschiffe		iiiTdTd	Nddff	VVwwW	PPPTT	$N_hC_hC_mC_H$	$1d_ud_u/H_w$	3RRT$_6$T$_5$	6/app	
F-Schiff S 2	o	001 07	81824	97822	02607	897--	11843		6-315	
" " Elbe 1	o	005 06	62118	96031	09109	24658	12120		6-311	
" " P11	o	004 05	71617	97822	08306	00999	11632		6-313	
" " Fehmarnbelt	o	006 03	21914	98821	11307	00902	11921		6-303	

gestern 18 Uhr MGZ

iiiTdTd	Nddff	VVwwW	PPPTT	$N_hC_hC_mC_H$	$6a_{TX}app$	7RRT$_6$T$_6$	$8N_sC_hh_sh_s$	$8N_sC_hh_sh_s$	
020 06	72420	98021	10408	4557-	60408	70011	87499	84530	See 3
029 06	52309	81012	12010	15672	60212	70016			
131 07	72112	50022	13011	25578	60210	70016			
113 04	52113	81022	12009	45532	60211	70012			See 2
203 06	52016	81012	12709	34562	60211	70013			
122 08	72209	75022	12512	5550-	60209	70016			
033 04	72512	98022	12511	34802	60323	70016			
034 08	72514	81022	12610	1472-	60113	70017			
045 07	72709	81022	12911	35672	60218	70017			
156 07	82614	75022	13312	00977	60213	70018			
147 05	62310	64012	13811	00946	60318	85483			
204 06	62009	81012	13551	54541	60409	70014			
316 06	62205	81012	15419	5564-	60216	70014			
224 05	52012	65012	14411	15670	60310	70017	85583	81640	
338 04	82505	81022	15111	00947	60215	70018			
244 04	62706	80022	14112	3857-	60323	70018			
253 07	82715	80032	14313	6557-	60413	70017			
348 06	73210	80032	15012	68546	60220	70018			
444 06	73405	82022	15113	34638	60422	70017			
406 06	42009	81012	14312	25548	60210	70013	82620		
320 06	62507	80012	15911	45641	60314	79715	84645	82481	
325 05	62503	81012	14611	00972	60114	70018			
330 04	72414	80022	16011	35676	60218	70017	83604		
419 03	72309	81022	15711	45444	60210	70013	86499	84617	
410 05	52013	82012	15411	35541	60210	70012	83627		
503 02	52008	82022	16009	34642	60311	70011			
512 05	52502	81012	15513	25642	60210	70014			
427 02	72506	84032	24807	7557-	65213	70010	87620		
452 03	72203	99032	44410	65508	61413	70014			
iiiTdTd	Nddff	VVwwW	PPPTT	$N_hC_hC_mC_H$	$1d_ud_u/H_w$	3RRT$_6$T$_5$	6/app		
001 06	82020	97032	07007	897--	12043	30009	6-315		
005 05	72013	97011	11907	2757-	12021	30004	6-308		
004 05	42219	98021	11107	12704	12232	30003	6-310		
006 04	82810	98032	12606	0077-	128-0	30006	6-214		

heute 0 Uhr MGZ

Landstationen	Höhe (NN)	iiiTdTd	Nddff	VVwwW	PPPTT	$N_hC_hC_mC_H$	$6a_{TX}app$	$8N_sC_hh_sh_s$	$8N_sC_hh_sh_s$	
List/Sylt	16	020 05	02420	98012	11207	00900	60202			See 3
Husum	13	029 04	02216	81020	12708	00900	61903			
Cuxhaven	2	131 07	12111	60020	14107	00940	61000			
Norderney	13	113 05	02113	81020	13207	00900	67903			
Emden	6	203 05	02017	81010	14307	00900	61104			
Jever	5	122 04	02008	81020	14107	00900	60301			
Flensburg	41	033 05	02218	98020	12208	00900	60801			
Schleswig-La.	20	034 06	02013	80021	13707	00900	67100			
Kiel	8	045 06	01805	81020	14109	00900	60300			
Lübeck	13	156 07	02308	50021	15709	00900	60209			
Hamburg-Fu.	14	147 05	02212	64012	15209	00900	64001			
Lathen	8	204 05	01809	81022	15407	00900	61104			
Bramsche	86	316 06	02205	60010	15909	00900	60201			
Bremen	3	224 05	02010	50022	16008	00900	60303			
Hannover-La.	51	338 04	02406	75011	16708	00900	67104			
Lüneburg	28	244 07	42506	81022	15909	00908	60303			
Dannenberg	50	253 04	52204	80032	17107	00946	67107			
Braunschweig	82	348 06	82006	81022	17209	0097-	64104			
Göttingen	151	444 05	20000	81017	17908	00940	64106			
Bocholt	22	406 04	01805	98020	16307	00900	64108			
Gütersloh	70	320 05	02104	98020	16508	00900	64106			
Salzuflen	96	325 06	22304	97012	16809	00908	64105			
Bückeburg	67	330 03	02010	64020	17409	00900	60305			
Iserlohn	258	419 02	22309	75012	18209	25600	61107			
Essen-Mülheim	120	410 04	21913	81012	17308	25500	60307			
Roetgen	463	503 04	02009	81020	17507	00900	60304			
Bonn	62	512 04	00000	97020	19008	00900	60206			
Alt-Astenberg *	780	427 01	02510	98022	26604	00900	67103			
Brauniage *	607	452 02	80000	97032	45906	00917	61106			
Feuerschiffe		iiiTdTd	Nddff	VVwwW	PPPTT	$N_hC_hC_mC_H$	$1d_ud_u/H_w$	3RRT$_6$T$_5$	6/app	
F-Schiff S 2	o	001 05	02216	97001	10006	00900	12233		6-310	
" " Elbe 1	o	005 04	02118	97021	13608	00908	121--		6-302	
" " P11	o	004 05	22215	97026	12506	----	12232		6-103	
" " Fehmarnbelt	o	006 04	82209	98032	13906	865--	122-1		6-201	

heute 6 Uhr MGZ

iiiTdTd	Nddff	VVwwW	PPPTT	$N_hC_hC_mC_H$	$6a_{TX}app$	7RRT$_6$T$_6$	$8N_sC_hh_sh_s$	$8N_sC_hh_sh_s$	
020 05	22415	97021	11406	1554-	60402	70006	81620		See 2
029 04	22413	50016	12806	16471	61404	79105			
131 04	82318	40000	14105	894--	60401	70005			
113 06	82212	40022	13907	864--	60305	70006			See 3
203 06	82218	50022	14507	864--	69302	70007			
122 05	82315	60022	14506	855--	60303	70005			
033 05	82212	15026	12406	862--	61404	79706			
034 05	62016	48022	13406	654--	60300	70005			
045 05	82409	50021	14207	865--	60401	70006			
156 05	72010	40030	15207	764--	60501	70007			
147 04	42212	32011	15507	00949	60306	70006	83483		
204 03	42005	81030	15904	00942	61305	70004			
316 04	12202	81020	16805	00941	60202	70008			
224 03	12310	40100	16004	15500	60402	70004			
338 03	02306	60030	17506	00905	60408	70005			
244 03	02509	81010	16306	00900	60404	70006			
253 04	12203	75022	17506	00940	60403	70005			
348 04	12307	81012	18007	12506	60403	70007			
444 02	11801	82020	19004	00940	60304	70003			
406 03	31805	40030	16304	25542	60601	70004			
320 03	81807	72031	18004	00947	60301	70003	81481		
325 04	32305	81030	17006	00942	60300	70006			
330 03	32014	80030	18007	00902	60406	70007			
419 03	62002	40030	18506	00946	60703	70006			
410 04	31809	75030	17206	00942	60801	70005			
503 02	21805	75030	17503	00905	60805	70003			
512 04	56000	81031	18807	3564-	60902	70007			
427 02	62107	81030	26403	00907	65201	70003			
452 01	10000	82012	46402	00970	63303	70002			
iiiTdTd	Nddff	VVwwW	PPPTT	$N_hC_hC_mC_H$	$1d_ud_u/H_w$	3RRT$_6$T$_5$	6/app		
001 05	62214	98031	10506	00930	12232	30001	6-305		
005 04	82313	98031	13205	865--	12321	30001	6-302		
004 05	32017	97021	13006	00905	12023	30001	6-303		
006 04	82312	97032	13405	0072-	123-0	30004	6-301		

19. März 1950 — Deutsche Schiffsmeldungen (Schlüssel: YQL$_0$L$_0$L$_0$ L$_0$L$_0$L$_0$GG Nddff VVwwW PPPTT $N_hC_hC_mC_H$)

Wiesbaden	10634	21700	20309	97011	99501		Strasburg	13665	10007	62718	98022	99705		Humboldt	13633	05417	80418	96636	03804			
Nordenham	13703	17208	02018	97031	84606		Roter Sand	13607	04407	81818	97616	99208		Bremerhaven	13650	08117	80213	98022	05604			
Marburg	13687	16200	82119	97601	84205		Storm	13557	04211	81718	96022	99609		Skolpenbank	13554	05217	72030	98022	04807			
Gröschel	13677	11400	52224	98258	898--		Baumgarten	13563	04011	71818	97021	98409		Janssen	13690	14017	82537	96908	95902			
Strasburg	13675	11000	72530	97022	89203		Bremerhaven	13641	07111	80213	98022	04104		Rhein	13543	04718	42224	97031	08908			
Neptun	13693	15100	82218	97806	83106		Humboldt	13623	04811	80509	96636	01204		Sachsen	10627	06818	60811	97011	09203	61600		
Hamburg	10610	05100	93624	98008	97208		Kaisen	13604	04211	81824	97626	98906		Kaisen	13580	04723	81730	96103	92606			
Weser	13557	04306	81613	97022	02007		Rhein	13543	05712	71824	97032	07008		Nordstern	10639	23723	12505	99010	04803			
Nordenham	13703	17207	72530	98012	88004		Zeus	13527	02712	72218	98011	06709		Dubbers	13693	14723	52824	97848	99903			
Mannheim	13683	12207	42518	97151	95304		Aachen	13691	14511	62337	97038	92105		Brahe	10627	14123	81524	98022	07105			
Berlin	13693	15007	42530	98011	91205		Gröschel	13663	09711	62718	98031	02705		Schau	13562	04223	21818	97011	04308			
Brahe	10635	16407	81515	98022	04104		Schau	13574	01812	71518	97216	94109		Baumgarten	13548	06523	02213	97010	11008			
Schau	13579	00807	81413	96626	94208		Aachen	13691	14517	72437	98038	94905		Bremen	10632	21323	00000	99020	05105			
Baumgarten	13568	03007	71518	97021	97209		Bremen	10632	21317	30000	99020	04005		Loreley	10636	23023	01405	98000	04704			
Mannheim	13616	04207	80409	98636	00006		Dubbers	13693	14717	72537	98278	95505		München	10633	21523	21005	97011	06104			

*Luftdruckwert auf Stationshöhe reduziert

Alle Zeitangaben in mittlerer Greenwicher Zeit (MGZ)

Höhenwetterlage von heute früh

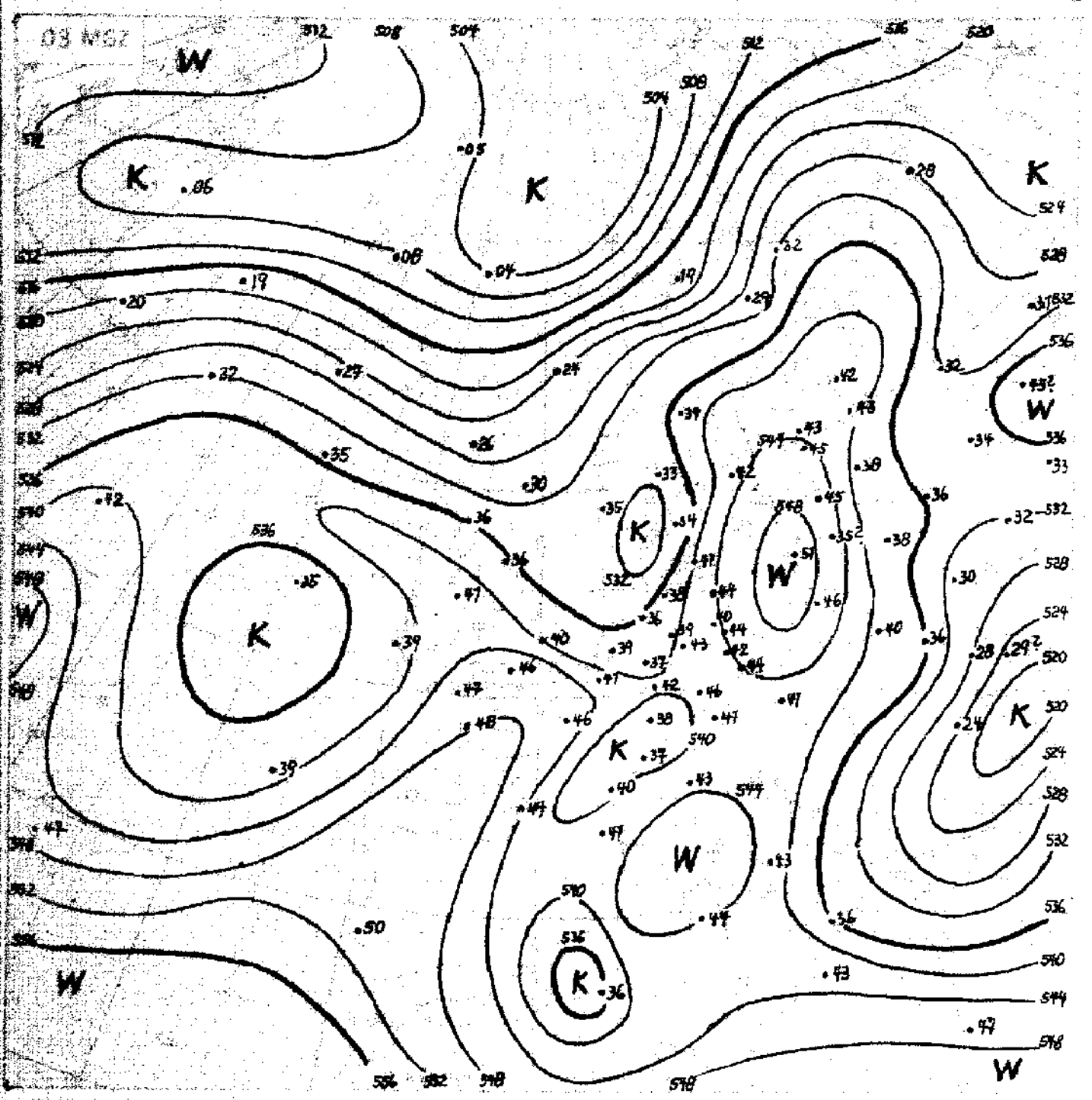

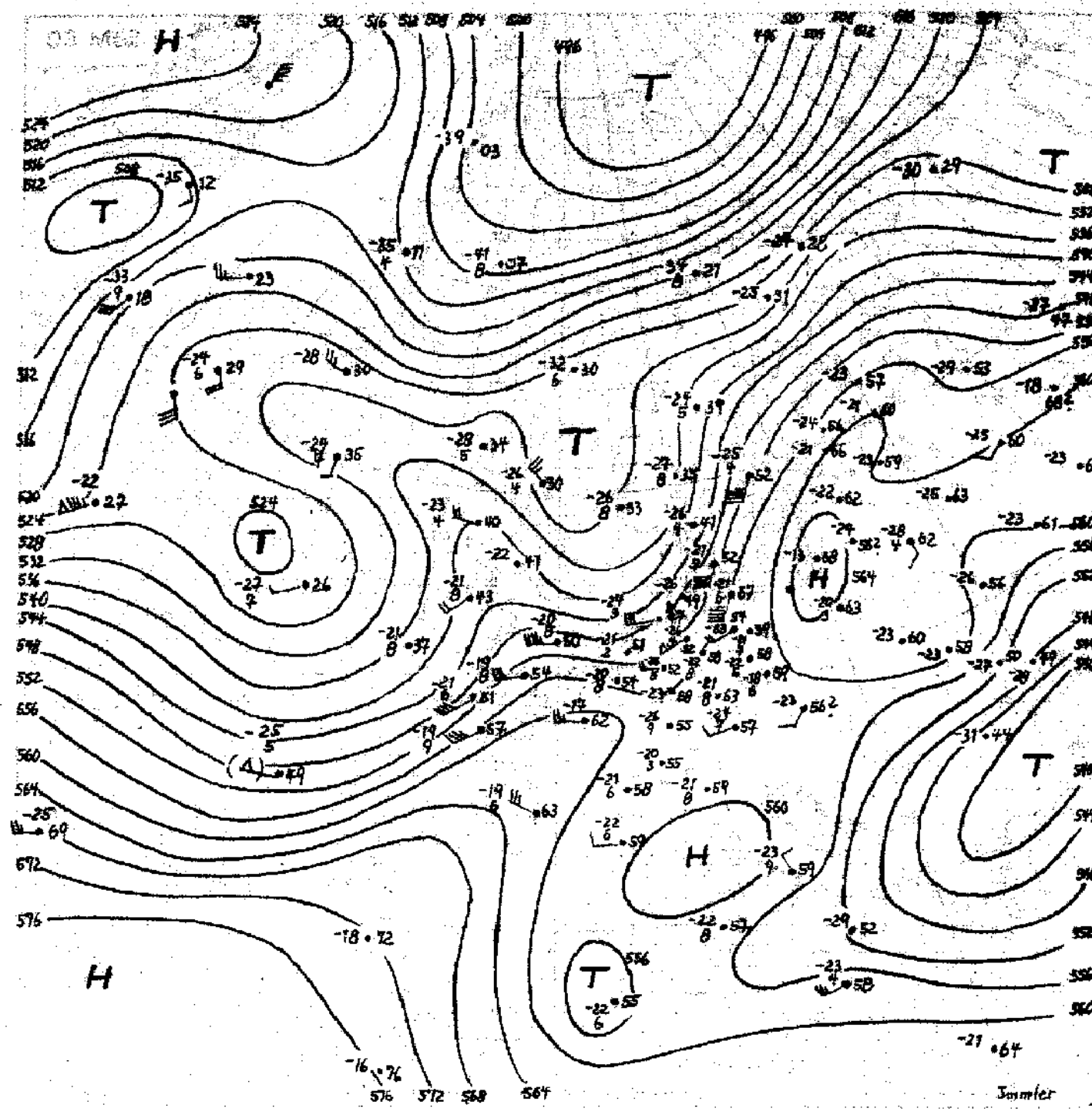

11.-20.3.

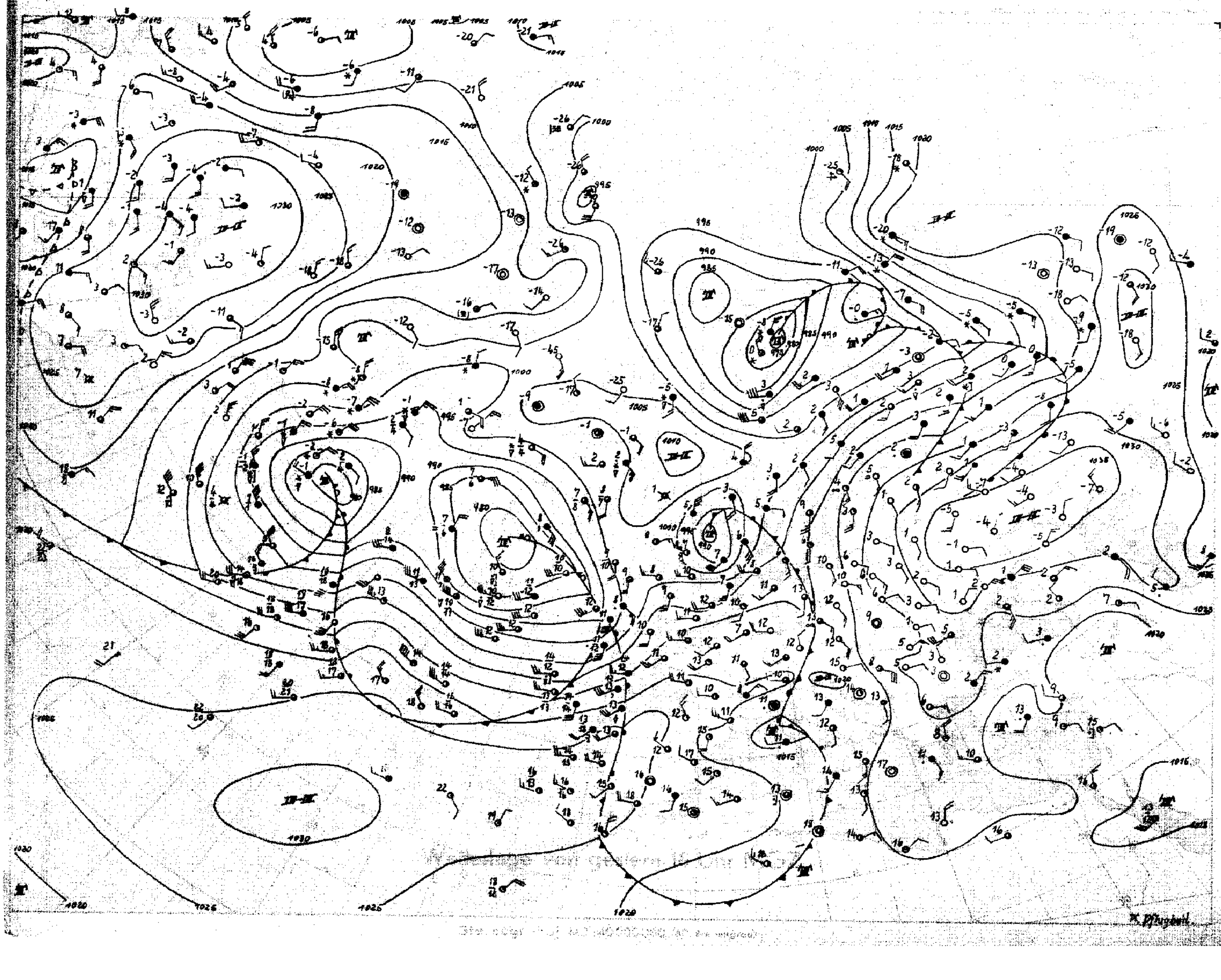

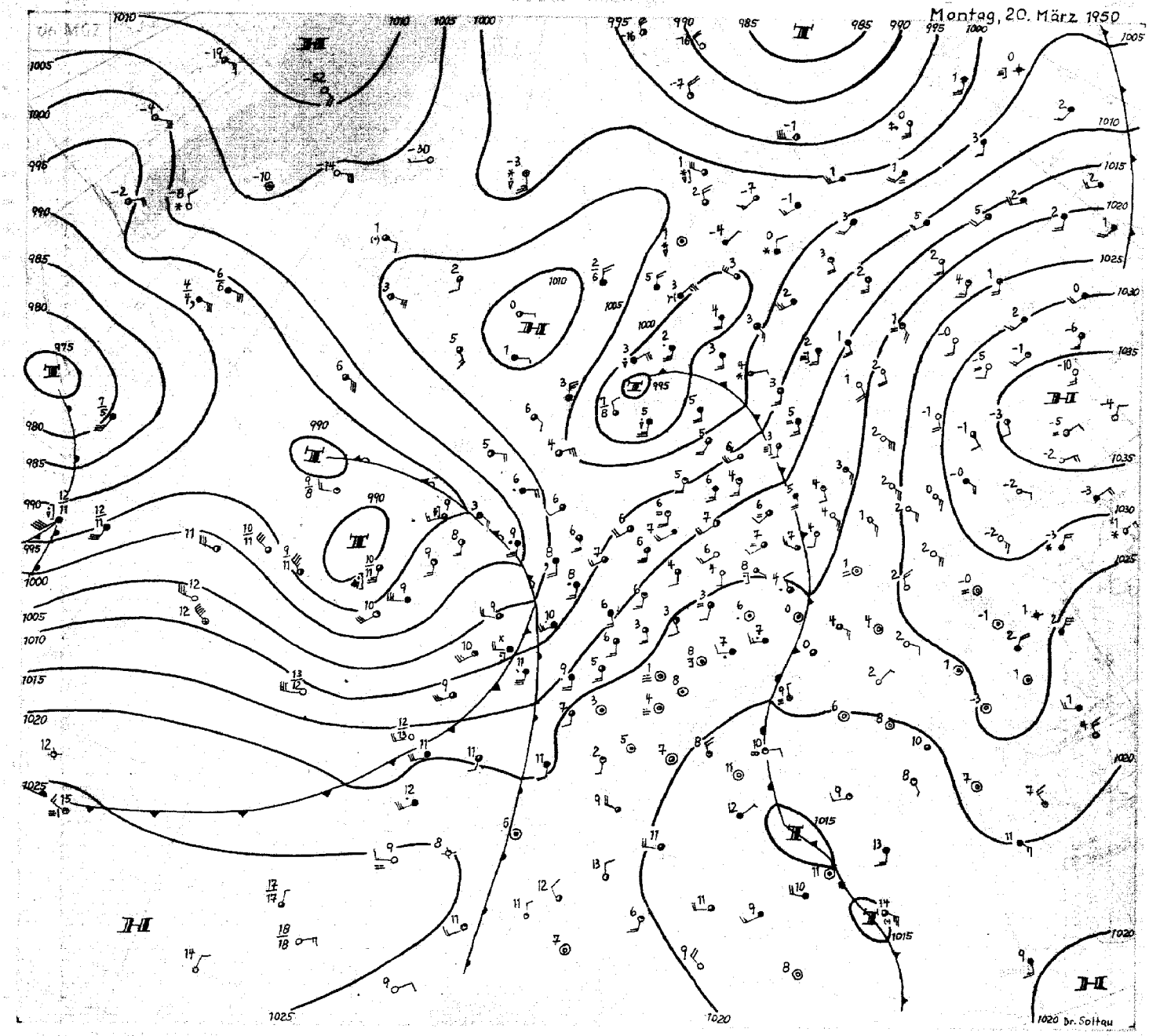

Montag 20. März 50

Bei noch anhaltender südlicher Westlage über dem Ozean schwächen sich über dem Nordmeerraum und über Mitteleuropa die gegen den über Osteuropa festliegenden warmen Hochdruckblock auflaufenden Störungen ab.

Die Kaltfront des gestern über Schottland, heute vor Westnorwegen gelegenen Tiefs überquerte Mitteleuropa mit nur geringen Wettererscheinungen. In der südwestlichen Vorderseitenströmung stiegen über Nordwestdeutschland dabei die Temperaturen verbreitet auf über 16°C an. Bei divergenter Bodenströmung schwächte sich die Front ab und es kam nur im Vorlapengebiet und über der nördlichen Nordsee zu Niederschlägen.

Die nächste Störung verlagerte sich bisher auf dem Ozean recht rasch ostwärts. Der Kern, von einem Höhentief überlagert, bleibt jetzt aber zurück, während das zugehörige Frontensystem heute die Britischen Inseln überquert. Mit Annäherung an die Umbiegungsstelle in der Höhenströmung dürfte auch diese Störung wie ihre Vorgängerin sich abschwächen.

Bemerkenswert scheint zu sein, daß der Bodenkern wie das Höhentief westlich von Irland sich ziemlich rasch aufzufüllen beginnen. Gleichzeitig zieht das nächste, vom Westatlantik kommende Tief auf nördlicherer Bahn als seine Vorgänger ost-nordostwärts. Auch der Druck im Azorenraum ist seit Tagen, wenn auch infolge des Durchzugs von Störungen nicht stetig, im Steigen begriffen.

Nr. 79

Freie Atmosphäre
Temperatur, Feuchte, Wind

Montag den 20. März 1950

hh: Höhe in Dm PP: Druck (Zehner-mb) TT: Lufttemperatur (°C) TdTd: Taupunkttemperatur (°C) dd: Windrichtung (36 teilig) ff: Windgeschwindigkeit (Knoten)

122 Jever 5m

	14.3.50 14h					14.3.50 20h					20.3.50 02h					20.3.50 08h				
Druck (mb)	1041.8 mb					1013.7 mb					1014.1 mb					1014.8 mb				
Bodendruck	1010 "					1013 "					1013 "					1014 "				
Ortshöhe	1600 + 1900 m					1300 m					1400 m					1300 m				
PP	hh	TT	TdTd	dd	ff	hh	TT	TdTd	dd	ff	hh	TT	TdTd	dd	ff	hh	TT	TdTd	dd	ff
Boden mm		13	6	23	18		10	6	20	09		7	4	22	10		7	4	22	10
1000	9.2	12	6	·	·	11.3	11	7	·	·	11.6	6	4	·	·	12.0	6	4	·	·
950	52	8	3	22	33	54	7	3	23	24	53	5	4	24	29	44	6	2	24	23
900	96	4	0	22	36	98	3	-1	23	33	97	3	-1	24	30	98	3	-4	24	27
850	142	0	-3	22	37	144	-1	-4	24	34	143	0	-7	24	27	144	-2	-7	24	34
800	190	1	-4	21	34	191	-3	-8	24	34	192	-5	-11	24	31	192	-2	-11	24	34
700	297	-4	-11	20	44	297	-8	-18	23	30	295	-9	-20	24	24	297	-7	-19	25	29
600	416	-1	-17	19	45	414	-16	-28	21	34	413	-18	-34	24	39	414	-14	-27	26	28
500	554	-21	-27	19	54	550	-23	-33	21	60	547	-24	-38	24	39	552	-21	-33	27	34
400	715	-33	-39	21	45	710	-34	-42	20	69	707	-34	-41	22	35	713	-33	-43	29	35
300	911	-49	·	20	45	904	-52	·	20	74	903	-49	·	30	50	909	-48	·	29	45
200	1166	-58	·	20	36	1163	-53	·	23	27	1161	-57	·	27	32	1167	-58	·	29	29
100	1619	-64	·	24	27	1611	-58	·	23	16	1607	·	·	·	·	1616	-64	·	26	13
Markante Punkte (Druck in ganzen mb)	828	-2	-4	·	·	810	-4	-8	·	·	972	5	3	·	·	974	5	3	·	·
	232	-64	·	·	·	784	-2	-9	·	·	922	3	3	·	·	855	6	3	·	·
	170	-52	·	·	·	611	-16	-27	·	·	750	-8	-17	24	39	944	6	1	·	·
	168	-52	·	·	·	684	-16	-29	·	·	531	-22	-37	·	·	882	2	-5	·	·
	142	-47	·	·	·	281	-56	·	·	·	280	-57	·	29	45	823	-2	-9	·	·
	110	-47	·	24	25	250	-57	·	21	56	241	-55	·	·	·	772	-2	-13	·	·
	093	-47	·	·	·	241	-57	·	·	·	191	-57	·	·	·	750	-3	-14	25	29
	086	-42	·	·	·	170	-53	·	24	29	170	-54	·	27	25	550	-19	-31	24	30
	067	-42	·	·	·	160	-52	·	23	27	110	-52	·	27	30	342	-37	-47	·	·
	·	·	·	·	·	130	-52	·	24	21	106	-53	·	·	·	250	-57	·	28	43
						118	-53	·	·	·		·	·	·	·	210	-60	·	·	·
						110	-52	·	24	21						150	-51	·	28	17
						060	-51	·	23	12						080	-47	·	24	11
						070	-52	·	22	16						060	-47	·	26	09
						063	-52	·	·	·						·	·	·	·	·
Tropopause (m)	10800 m					9500 m					10300 m					11400 m				
Relative Topographie 500/1000	358 Dm					354 Dm					356 Dm					358 Dm				
300/700	257 Dm					254 Dm					252 Dm					255 Dm				
700/1000	287 Dm					285 Dm					284 Dm					285 Dm				
500/1000	544 Dm					539 Dm					536 Dm					540 Dm				

419 Iserlohn 258m

	14.3.50 14h					14.3.50 20h					20.3.50 02h					20.3.50 08h				
Druck (mb)	1044.2 mb					1047.1 mb					1047.1 mb					1048.1 mb				
Bodendruck	983 "					986 "					987 "					987 "				
Ortshöhe	1460 + 2700 m					1400 m					1400 m					1500 m				
PP	hh	TT	TdTd	dd	ff	hh	TT	TdTd	dd	ff	hh	TT	TdTd	dd	ff	hh	TT	TdTd	dd	ff
Boden mm		12	6	24	12		10	4	23	09		8	4	23	05		8	4	21	05
1000	11.6	6	·	·	·	14.0	·	·	·	·	15.0	·	·	·	·	14.7	·	·	·	·
950	54	9	4	23	20	56	8	1	23	21	57	7	4	24	18	57	7	3	24	19
900	99	5	2	23	25	101	4	2	24	24	100	4	1	25	21	101	4	-1	22	24
850	145	1	-2	23	24	146	-1	-4	25	28	147	-1	-4	25	26	147	-1	-4	23	24
800	193	-1	-6	23	27	195	-3	-8	25	25	196	-2	-8	25	27	196	-4	-9	24	23
700	301	-6	-11	22	42	299	-9	-17	24	25	300	-9	-19	24	28	300	-7	-20	24	20
600	421	-12	-17	20	43	417	-17	-24	22	37	417	-18	-28	24	34	419	-16	-28	24	42
500	558	-21	-26	19	49	552	-24	-31	20	53	552	-24	-34	27	21	556	-21	-33	23	21
400	719	-33	-37	21	46	711	-35	-42	20	57	712	-33	-44	31	32	717	-36	-42	28	26
300	914	-50	·	19	43	904	-54	·	20	58	903	-49	·	32	44	914	-48	·	30	15
200	1170	-56	·	23	28	1161	-56	·	25	30	1166	-67	·	30	30	1171	-60	·	30	36
100	·	·	·	·	·	(1626)	·	·	·	·	1610	-62	·	24	15	1616	-69	·	28	10
Markante Punkte (Druck in ganzen mb)	843	-2	-4	·	·	808	3	-7	·	·	883	3	0	·	·	935	7	3	·	·
	788	0	-6	·	·	792	-2	-9	·	·	815	-4	-8	·	·	890	2	-3	·	·
	750	-3	-9	22	39	750	-6	-13	25	24	795	-2	-8	·	·	805	-4	-9	·	·
	691	-4	-11	·	·	583	-18	-26	·	·	685	-19	-29	·	·	784	-3	-12	·	·
	480	-22	-27	·	·	545	-18	-26	·	·	523	-21	-32	·	·	560	-17	-21	28	23
	382	-34	-39	·	·	482	-27	-33	·	·	430	-32	-43	·	·	529	-17	-29	·	·
	257	-54	·	·	·	432	-30	-37	·	·	406	-32	-43	·	·	229	-61	·	·	·
	225	-62	·	·	·	270	-57	·	·	·	230	-54	·	·	·	214	-61	·	·	·
	170	-52	·	22	26	245	-57	·	·	·	220	-59	·	·	·	204	-63	·	·	·
	150	-47	·	21	29	150	-53	·	26	18	170	-57	·	29	20	184	-53	·	·	·
	137	-47	·	·	·	130	-53	·	26	13	150	-54	·	27	18	150	-51	·	29	15
	·	·	·	·	·	123	-53	·	·	·	141	-53	·	·	·	130	-52	·	29	16
						·	·	·	·	·	080	-53	·	24	11	080	-48	·	27	08
											·	·	·	·	·	·	·	·	·	·
Tropopause (m)	11100 m					9700 m					10400 m					11500 m				
Relative Topographie 500/1000	357 Dm					352 Dm					356 Dm					358 Dm				
300/700	257 Dm					253 Dm					252 Dm					255 Dm				
700/1000	289 Dm					285 Dm					285 Dm					286 Dm				
500/1000	546 Dm					538 Dm					537 Dm					541 Dm				

034 Schleswig-La. 20m

	14.3.50 14h					14.3.50 20h					20.3.50 02h					20.3.50 08h				
Druck (mb)	1010.2 mb					1013.6 mb					1013.4 mb					1014.0 mb				
Bodendruck	1008 "					1011 "					1011 "					1012 "				
Ortshöhe	1600 + 2300 m					1500 m					1400 m					1300 m				
PP	hh	TT	TdTd	dd	ff	hh	TT	TdTd	dd	ff	hh	TT	TdTd	dd	ff	hh	TT	TdTd	dd	ff
Boden mm		15	9	26	20		8	7	22	10		6	4	24	12		6	5	24	18
1000	8.4	14	9	23	24	11.2	9	7	23	29	11.0	7	·	24	30	11.4	4	4	24	24
950	51	10	7	22	26	54	7	5	24	31	53	6	·	24	31	53	4	1	24	28
900	96	6	4	21	29	98	4	3	24	33	97	4	·	24	31	97	2	-3	25	28
850	142	2	2	20	31	144	0	0	24	30	143	1	·	24	31	142	-2	-6	24	31
800	191	-1	-2	19	34	192	-1	-8	23	28	192	-3	·	24	33	190	-6	-9	25	30
700	298	-2	-16	19	54	297	-7	-16	21	34	297	-8	·	23	39	294	-9	-24	26	35
600	418	-12	-27	19	60	416	-13	-18	21	48	414	-15	·	23	41	412	-17	-32	26	37
500	554	-22	-36	20	49	552	-22	-27	20	58	549	-24	·	22	52	548	-24	-41	27	36
400	715	-35	-47	19	37	712	-33	-41	20	57	709	-34	·	22	48	708	-33	-49	28	45
300	910	-51	·	19	40	906	-51	·	19	57	905	-47	·	24	43	903	-49	·	30	57
200	1166	-58	·	22	29	1161	-58	·	22	34	1167	-53	·	25	33	1162	-55	·	28	31
100	1619	-48	·	23	25	1610	-52	·	26	21	1618	-50	·	25	18	1611	-48	·	29	14
Markante Punkte (Druck in ganzen mb)	805	-1	-1	·	·	995	10	7	·	·	787	-4	·	·	·	970	3	3	·	·
	765	0	-9	·	·	826	-2	-7	·	·	750	-4	·	24	34	947	-5	0	·	·
	732	-2	-14	·	·	807	-1	-7	·	·	650	-12	·	23	40	775	-8	-11	·	·
	717	-1	-13	·	·	783	-6	-16	·	·	550	-21	·	22	46	758	-6	-18	·	·
	250	-59	·	20	39	682	-8	-16	·	·	446	-27	·	·	·	750	-7	-19	24	33
	226	-59	·	·	·	650	-12	-18	21	33	460	-27	·	·	·	580	-18	-33	·	·
	192	-52	·	·	·	624	-19	-24	·	·	266	-64	·	·	·	547	-18	-36	·	·
	170	-53	·	22	25	246	-63	·	·	·	212	-54	·	·	·	540	-25	-42	·	·
	156	-53	·	·	·	228	-58	·	·	·	194	-62	·	·	·	472	-25	-42	·	·
	150	-50	·	24	27	207	-58	·	·	·	160	-52	·	·	·	430	-32	-47	·	·
	130	-51	·	23	18	190	-62	·	·	·	140	-50	·	·	·	274	-54	·	·	·
	117	-46	·	·	·	160	-51	·	23	21	088	-50	·	·	·	215	-58	·	·	·
	080	-48	·	24	15	130	-53	·	24	21						170	-53	·	28	19
	060	-46	·	·	·	122	-51	·	·	·						130	-50	·	28	19
		·	·	·	·	075	-52	·	·	·						070	-46	·	27	13
Tropopause (m)	10300 m					10300 m					10100 m					11200 m				
Relative Topographie 500/1000	355 Dm					354 Dm					356 Dm					356 Dm				
300/700	257 Dm					255 Dm					253 Dm					253 Dm				
700/1000	289 Dm					284 Dm					285 Dm					283 Dm				
500/1000	546 Dm					541 Dm					538 Dm					536 Dm				

338 Hannover-La. 51m

	14.3.50 14h					14.3.50 20h					20.3.50 02h					20.3.50 08h				
Druck (mb)	1014.9 mb					1015.9 mb					1016.6 mb					1017.3 mb				
Bodendruck	1006 "					1009 "					1010 "					1011 "				
Ortshöhe	2600 m					1500 m					1500 m					1500 m				
PP	hh	TT	TdTd	dd	ff	hh	TT	TdTd	dd	ff	hh	TT	TdTd	dd	ff	hh	TT	TdTd	dd	ff
Boden mm		18	8	26	08		9	4	25	06		8	4	25	04		9	5	22	06
1000	10.1	18	7	24	14	13.0	10	5	24	24	13.5	8	4	25	20	14.2	8	4	23	15
950	54	12	2	25	17	56	9	3	24	25	56	7	2	26	20	56	5	1	25	18
900	99	8	-2	24	18	100	5	-2	24	27	100	3	-2	27	23	100	2	-4	24	20
850	145	4	-3	23	23	146	1	-5	24	26	146	0	-7	26	27	146	-1	-9	26	22
800	194	1	-4	23	28	194	-2	-8	23	29	194	-3	-11	26	28	194	-3	-16	26	25
700	301	-3	-12	20	37	299	-8	-17	23	26	299	-7	-16	26	28	299	-9	-26	25	26
600	421	-11	-22	20	54	418	-15	-22	23	43	418	-16	-27	24	33	416	-16	-33	27	34
500	558	-22	-33	20	48	553	-23	-29	21	43	552	-26	-37	22	54	552	-23	-46	29	23
400	719	-33	-43	22	26	713	-35	-41	21	39	711	-34	-44	22	47	713	-33	-48	29	26
300	915	-50	·	21	41	907	-52	·	24	41	904	-48	·	28	30	909	-49	·	31	49
200	1170	-56	·	22	26	1161	-58	·	24	31	1177	-57	·	28	28	1165	-59	·	31	34
100	1621	-50	·	26	24	(1605)	·	·	·	·	·	·	·	·	·	1605	-54	·	·	·
Markante Punkte (Druck in ganzen mb)	814	1	-4	·	·	990	11	5	·	·	985	9	4	·	·	826	-3	-13	·	·
	764	5	-7	·	·	812	-2	-8	·	·	813	-3	-9	·	·	350	-60	-53	30	29
	650	-7	-17	19	48	783	-2	-9	·	·	744	-3	-13	·	·	250	-58	·	31	35
	250	-60	·	22	25	677	-10	-18	·	·	450	-29	-39	22	49	219	-62	·	·	·
	230	-64	·	·	·	650	-10	-18	23	38	350	-42	·	24	40	170	-58	·	31	15
	224	-64	·	·	·	268	-58	·	·	·	210	-63	·	·	·	130	-54	·	·	·
	212	-57	·	·	·	232	-66	·	·	·	176	-53	·	·	·	065	-54	·	·	·
	179	-56	·	·	·	170	-64	·	24	24		·	·	·	·	·	·	·	·	·
	170	-53	·	23	20	160	-52	·	·	·										
	159	-50	·	·	·	147	-55	·	·	·										
	150	-50	·	24	18	130	-53	·	·	·										
	130	-51	·	23	30	110	-53	·	·	·										
	110	-43	·	26	24	·	·	·	·	·										
	094	-51	·	·	·															
	·	·	·	·	·															
Tropopause (m)	10800 m					10800 m					10700 m					11100 m				
Relative Topographie 500/1000	356 Dm					354 Dm					354 Dm					357 Dm				
300/700	257 Dm					254 Dm					253 Dm					254 Dm				
700/1000	271 Dm					270 Dm					286 Dm					284 Dm				
500/1000	548 Dm					540 Dm					539 Dm					538 Dm				

Flugzeug

Zeit						
Druck (mb)						
Bodendruck						
Ortshöhe						
PP	hh	TT	TdTd	hh	TT	TdTd
Boden in m						
1000						
950						
900						
850						
800						
750						
700						
650						
600						
550						
500						
450						
400						
350						
300						
Tropopause (m)		m			m	
Relative Topographie 300/500		Dm			Dm	
500/700		Dm			Dm	
700/1000		Dm			Dm	
500/1000		Dm			Dm	

Wetter:

Höhenwinde

dd: Windrichtung (36 teilig) ff: Windgeschwindigkeit (Knoten)

Ort	Rostyen		Rostyen		Rostyen		Rostyen		Celle		Quakenbrück		Göttingen																			
Zeit	19.3. 15h		19.3. 18h		20.3. 03h		20.3. 04h		20.3. 08h		20.3. 08h		20.3. 09h																			
Höhe (m)	dd	ff	dd	ff	dd	ff	dd	ff	dd	ff	dd	ff	dd	ff	dd	ff	dd	ff	dd	ff	dd	ff	dd	ff	dd	ff	dd	ff	dd	ff	dd	ff
Boden	22	12	21	08	19	08	18	10	19	10	23	10	20	08																		
300	·	·	·	·	·	·	·	·	22	14	24	19	18	08																		
600	23	60	21	24	22	20	22	14	24	23	26	23	21	08																		
900	24	40	22	26	22	22	21	32	25	24	24	24	23	10																		
1200	26	68	23	30	23	18	21	34	26	22	24	29	23	12																		
1500	23	68	24	34	22	26	22	32	25	22	24	45	25	14																		
1800	23	59			23	26	22	30	24	23	24	35	25	16																		
2100	24	49			23	24	23	32	25	24	24	36	24	16																		
2400					23	24	23	32	24	17			25	20																		
2700					23	22	23	22	24	27			25	18																		
3000					23	20	24	20	24	27			25	16																		
3600					27	14	23	22					27	10																		
4200					26	20	23	16					27	12																		
4800													28	20																		
5400													29	20																		
6000													29	20																		
6500													29	20																		
7200													30	24																		
7800													32	24																		
8400													32	30																		
9000													31	34																		
9900																																
10800																																
12000																																
13500																																
15000																																

Täglicher Wetterbericht

Herausgegeben vom Meteorologischen Amt für Nordwestdeutschland
Zentralamt für die Britische Zone
Hamburg 4, Bernhard-Nochtstr. 76

Jahrgang 75 Nr. 80a — Bezugspreis je Monat 10.- DM einschl. Postzustellgebühr — Dienstag den 21. März 1950

gestern 12 Uhr MGZ

Landstationen	Höhe (NN)	iiiTdTd	Nddff	VVwwW	PPPTT	$N_hC_hh_sC_M$	6_0x_{app}	$8N_sC_hs_hs$	$8N_sC_hs_hs$	
List/Sylt	16	020 06	82416	25024	12606	862--	60207			See 2
Husum	13	029 06	72518	30012	14007	762--	67102			
Cuxhaven	2	131 06	62213	60021	14711	55508	61905			
Norderney	13	113 05	62010	75022	13910	45746	60807			See 3
Emden	6	203 05	62012	50021	14011	32592	61910			
Jever	5	122 04	72312	81022	14513	785--	60703			
Flensburg	41	033 04	82418	40022	13107	854--	60201			
Schleswig-Lo.	20	034 06	62517	64012	14209	55302	60700	85606		
Kiel	8	045 05	52315	75012	14612	21402	61902			
Lübeck	13	156 03	72422	81020	15112	784--	64905			
Hamburg-Fu.	14	147 03	72215	80022	15413	75600	60705	87640	82630	
Lathen	8	204 06	52213	81022	14714	42542	67913			
Bramsche	86	316 06	62009	75032	15312	52501	60714			
Bremen	3	224 04	72318	80020	15414	62502	67911	86825		
Hannover-Lo.	51	338 05	72508	82022	16214	52606	60702			
Lüneburg	28	244 01	72012	81030	15715	41546	60909			
Dannenberg	50	253 03	62515	81032	17013	32406	60705			
Braunschweig	82	348 04	72314	99030	17013	52508	67909			
Göttingen	151	444 03	71812	82022	17314	32602	60711			
Bocholt	22	406 04	62018	75022	14713	41508	60813	84820		
Gütersloh	70	320 04	62315	81012	16913	52506	60707	85825		
Salzuflen	96	325 03	62313	81031	16613	42558	60811	84820		
Bückeburg	67	330 02	72018	82031	16514	61302	68913	86825		
Iserlohn	258	419 02	72318	82032	16512	62402	60708	87199	86817	
Essen-Mülheim	120	410 04	62019	81032	15812	22506	61613	84827		
Roetgen	463	503 02	62218	82022	15910	31546	60714			
Bonn	62	512 07	71603	81032	17614	45548	6-708			
Alt-Astenberg *	780	427 02	62118	82022	25708	52402	64907	85817		
Braunlage *	607	452 02	72107	99020	45908	725-2	60807			

Feuerschiffe		iiiTdTd	Nddff	VVwwW	PPPTT	$N_hC_hh_sC_M$	$1d_ad_a/H_w$	3RRTsTs	6/app
F-Schiff S 2	o	001 07	81816	97032	10007	897--	12032	.	6-300
" " Elbe 1	o	005 05	62309	97021	14107	26449	12321	.	6-301
" " P11	o	004 05	62111	97021	13507	4873-	12122	.	6-300
" " Fehmarnbelt	o	006 04	72710	97031	14006	744--	127-0	.	6-801

gestern 18 Uhr MGZ

iiiTdTd	Nddff	VVwwW	PPPTT	$N_hC_hh_sC_M$	6_0x_{app}	$7RRT_sT_s$	$8N_sC_hs_hs$	$8N_sC_hs_hs$	
020 05	71804	97032	12207	45576	60906	70009	84625		See 1
029 04	71804	30022	12309	15677	60809	70011			
131 08	82104	40022	13311	0097-	70607	70013			
113 06	81906	81602	11911	6562-	60607	79713			See 3
203 07	82314	75602	12311	5642-	60902	79713			
122 04	81806	81022	12611	0097-	60606	70014			
033 05	70000	03032	12309	35646	60606	70010			
034 06	82002	56032	13008	00947	60709	70012			
045 06	70000	40032	13710	4555-	60604	70012			
156 04	81405	20512	14312	5557-	60603	70014	85627		
147 05	72006	16022	13712	5567-	60608	70014	87583	85640	
204 05	82009	83612	13211	0097-	61705	79714			
316 03	82105	80022	13911	0097-	60801	70013			
224 04	82107	56022	13711	0097-	60000	70015	88585		
338 04	72204	81022	13712	24646	60709	70015			
244 03	82003	75032	14012	4557-	60607	70015			
253 03	81803	81032	15112	00977	60604	70014			
348 04	72604	82032	14613	14606	64607	70015			
444 05	61803	81012	15110	24542	60606	70015			
406 04	82010	81216	13012	5552-	60608	79714	86620		
320 04	82307	81012	14811	00957	60706	70015	84481		
325 04	72505	81022	13913	14576	60501	70015	81623		
330 04	82010	80032	14712	00976	60502	70016			
419 01	82205	75032	14311	00947	60809	90013			
410 03	71909	82022	13512	54678	60804	70014			
503 00	71810	82022	13909	5574-	60501	70012			
512 02	61805	81022	14712	15548	60813	70014			
427 01	72210	81022	23907	34448	65605	70009	82617		
452 03	62303	99023	44306	14508	61607	70011			

iiiTdTd	Nddff	VVwwW	PPPTT	$N_hC_hh_sC_M$	$1d_ad_a/H_w$	3RRTsTs	6/app
001 06	81820	97505	07007	897--	11843	39701	6-815
005 05	81805	97032	12207	3642-	12720	30005	6-808
004 05	81813	97601	12207	857--	11821	29752	6-808
006 04	81806	97032	14206	0097-	118-0	30003	6-801

heute 0 Uhr MGZ

Landstationen	Höhe (NN)	iiiTdTd	Nddff	VVwwW	PPPTT	$N_hC_hh_sC_M$	6_0x_{app}	$8N_sC_hs_hs$	$8N_sC_hs_hs$	
List/Sylt	16	020 06	81808	40505	11607	865--	60707	88030		See 1
Husum	13	029 06	82408	30615	11608	874--	64907			
Cuxhaven	2	131 07	81904	40606	12608	0097-	60805			
Norderney	13	113 07	81912	80616	11108	874--	64908			
Emden	6	203 08	82018	25606	11508	864--	60807			
Jever	5	122 06	82006	75616	11908	855--	61903			
Flensburg	41	033 06	81804	97505	11308	864--	60805			
Schleswig-Lo.	20	034 06	82008	32616	12708	8----	67400			
Kiel	8	045 04	01802	50020	12709	00900	60806			
Lübeck	13	156 06	41405	40012	13109	45500	60708			
Hamburg-Fu.	14	147 05	71507	64032	12709	757--	60708	87660		
Lathen	8	204 07	82305	81616	12708	8052-	64603			
Bramsche	86	316 05	82209	75612	13108	0092-	60804			
Bremen	3	224 04	81907	32052	13008	00977	67603	83583		
Hannover-Lo.	51	338 04	01804	50012	12808	00900	64908			
Lüneburg	28	244 03	70000	75032	13208	00932	60708			
Dannenberg	50	253 04	72005	80032	14106	00906	61608			
Braunschweig	82	348 04	00000	97020	14408	00900	60706			
Göttingen	151	444 05	41603	97012	14607	00908	60707			
Bocholt	22	406 05	81609	97616	12008	865--	60702			
Gütersloh	70	320 05	82003	56022	14107	0062-	60701	88750		
Salzuflen	96	325 04	40000	97031	13209	00906	64903			
Bückeburg	67	330 02	31808	64012	13909	00906	60108	83858		
Iserlohn	258	419 02	82305	97022	13508	0092-	60705			
Essen-Mülheim	120	410 06	81715	81616	13108	865--	64905			
Roetgen	463	503 04	81812	75616	12706	574--	60808			
Bonn	62	51203	81805	50616	14110	865--	60705			
Alt-Astenberg *	780	427 02	82205	97022	22405	00947	60808			
Braunlage *	607	452 01	22403	96011	43104	00970	61609			

Feuerschiffe		iiiTdTd	Nddff	VVwwW	PPPTT	$N_hC_hh_sC_M$	$1d_ad_a/H_w$	3RRTsTs	6/app
F-Schiff S 2	o	001 05	02014	97000	06808	00900	12051	.	6-303
" " Elbe 1	o	005 05	41809	98515	11406	256--	100-0	.	6-808
" " P11	o	004 06	91813	97616	10806	9----	11831	.	6-808
" " Fehmarnbelt	o	006 04	71809	98031	12706	766--	118-0	.	6-813

heute 6 Uhr MGZ

iiiTdTd	Nddff	VVwwW	PPPTT	$N_hC_hh_sC_M$	6_0x_{app}	$7RRT_sT_s$	$8N_sC_hs_hs$	$8N_sC_hs_hs$	
020 06	82008	40505	10006	863--	61104	70206	88009		See 1
029 06	81808	20586	10407	873--	64602	70107			
131 06	81610	13616	11507	864--	61502	70107			
113 07	82008	40616	10007	874--	66503	70407			See 1
203 07	82011	25516	10508	5742-	61704	70308			
122 06	81804	50516	10207	5742-	61806	70207			
033 07	81705	40606	10108	4557-	61604	79307			
034 06	61806	39026	11407	00972	60506	79207			
045 05	71802	40030	11707	755--	60706	70006			
156 05	71805	40012	12407	26570	60200	70007			
147 04	81402	14032	12007	00977	60700	70006	83583		
204 07	81805	20206	11007	764--	61603	70207			
316 06	81809	50026	11807	3647-	61300	70107			
224 04	81607	40612	11807	5642-	61804	79707	85020		
338 04	81402	15022	11806	15407	60805	70006			
244 04	70000	30022	12306	35777	60902	70004			
253 03	71802	40032	12603	00946	60705	70003			
348 04	71702	97030	13206	25672	60603	70006			
444 03	71803	81022	13305	15872	60512	70005			
406 06	81807	20206	10608	6652-	61601	70207	86020		
320 05	81807	32616	13007	3562-	61608	79707	88781	83645	
325 05	81602	60502	11507	3552-	64608	79707	83630		
330 03	81607	72021	12408	3567-	60608	70006	83640		
419 04	82005	40616	11807	5652-	61606	79207			
410 06	81713	81026	11308	5567-	61604	70107			
503 05	82006	81026	10606	854--	61605	70106	88610		
512 06	81605	81606	11908	6642-	61609	70107	86017		
427 02	82009	50605	20303	864--	65712	79703	88010		
452 03	73201	82271	41304	7554-	61608	79603			

iiiTdTd	Nddff	VVwwW	PPPTT	$N_hC_hh_sC_M$	$1d_ad_a/H_w$	3RRTsTs	6/app
001 06	82508	97031	07106	897--	12531	30050	6-302
005 06	81809	97616	10106	856--	118-0	30103	6-804
004 06	81814	96616	10007	8091-	118-0	30504	6-802
006 04	70000	97031	11404	20947	100--	30002	6-805

Deutsche Schiffsmeldungen (Schlüssel: YQL$_0$L$_0$L$_0$L$_0$ L$_0$L$_0$L$_0$GG Nddff VVwwW PPPTT $N_hC_hh_sC_M$)

Rotersand	23634	05900	80418	97606	032--		Bösch	20638	24007	11302	97010	05005		Kons.Dubbers	23693	16717	63502	98021	06902				
Rhein	23545	03400	72518	98031	10807		Wiesbaden	20631	20507	51409	98038	05006		Bremerhaven	23687	14717	54409	98011	06902				
Hohmann	20632	11200	31209	99020	09905		Latona	20501	01607	82027	96102	07410		Tide	20615	11017	71613	98022	---06				
Nordenham	23703	17200	72737	98028	97003		Behrens	23557	04311	17709	97010	11206		Essen	20609	08017	51113	97011	11205				
Straßburg	23630	06100	80413	98022	03504		Straßburg	23618	04012	70218	98022	06104		Straßburg	23610	04018	10518	98010	07405				
Gröschel	23646	06600	80215	98022	04204		Schau	23544	06912	62013	96102	13207		Sachsen	20653	07418	72308	98021	10803				
Surf	20653	14000	90000	98785	07301		Fritjof	23591	05212	62509	96021	04206		München	20636	22823	41318	97031	05905				
Nordstern	20639	23706	11805	99010	04904		Thüringen	23648	08611	80211	98022	03104		Bremen	20625	23223	01024	98020	06107				
Sachsen	20638	07006	50703	98021	11100	53600	Kons.Dubbers	23693	14711	62109	98267	06002		Fritjof	23593	04223	83302	97022	08606				
Schau	23548	06107	32109	96102	11006		Flohr	23705	17211	53609	99878	04302		Humboldt	23678	11723	63602	98022	07804				
Brake	20618	11807	71509	98022	08805		Humboldt	23658	08611	80213	98022	05204		Kons.Dubbers	23693	14723	32305	98021	06002				
Rotersand	23644	07107	70124	98012	03204		Gröschel	23628	05211	70213	07031	06405		Tide	20612	09223	41418	98011	13905				
Humboldt	23653	08007	80213	98022	03505		Laisen	23569	05611	22918	98000	08807		Berlin	23693	15023	82009	98022	06203				
Flohr	23705	17205	83124	98268	00301		Rhein	23550	01112	81909	96032	08408		Bremerhaven	23697	15823	82705	98032	06903				
Berlin	23693	15007	43509	98011	04902		Bremerhaven	23680	12011	70418	98898	05902		Brake	20608	07423	61118	98021	11106				

*Luftdruckwert auf Stationshöhe reduziert

Alle Zeitangaben in mittlerer Greenwicher Zeit (MGZ)

Nr. 80a

Freie Atmosphäre
Temperatur, Feuchte, Wind

Dienstag den 21. März 1950

hh: Höhe in Dm PP: Druck (Zehner-mb) TT: Lufttemperatur (°C) TdTd: Taupunkttemperatur (°C) dd: Windrichtung (36teilig) ff: Windgeschwindigkeit (Knoten)

122 Jever 5m

Isobarenflächen — Höhe, Temperatur, Feuchte, Wind

PP	20.3.50 14h hh	TT	TdTd	dd	ff	20.3.50 20h hh	TT	TdTd	dd	ff	20.3.50 02h hh	TT	TdTd	dd	ff	21.3.50 8h hh	TT	TdTd	dd	ff
Zeit	20.3.50 14h					20.3.50 20h					20.3.50 02h					21.3.50 8h				
Druck (NN)	1013.6 mb					1012.5 mb					1011.6 mb					1010.9 mb				
Bodendruck	1013.0 "					1012 "					1011 "					1010 "				
0°Grenze	1600 m					1600 m					1600 m					1600 m				
Boden in m		13	6	23	10		11	5	18	06		8	6	18	06		8	7	18	04
1000	11.3	12	3			10.3	11	5			9.3	8	6			8.8	7	7		
950	56	8	7	27	22	58	8	6	22	27	51	6	4	27	23	51	6	5	22	14
900	98	5	-2	27	22	97	3	1	22	28	96	3	3	22	19	95	3	2	22	12
850	144	1	-4	27	23	143	0	-2	22	25	142	1	1	21	18	141	1	1	22	13
800	193	-3	-7	27	22	192	-2	-3	22	19	190	-2	-3	20	21	190	-2	-4	24	15
700	298	-6	-16	27	27	297	-7	-7	23	16	295	-8	-9	23	19	295	-7	-10	23	07
600	417	-12	-19	26	23	416	-13	-13	24	15	414	-13	-16	21	09	414	-13	-18	24	06
500	556	-19	-25	27	27	553	-21	-23	22	23	550	-23	-27	19	19	551	-19	-29	19	09
400	718	-27	-36	27	27	713	-32	-34	22	25	711	-34	-39	20	33	712	-33	-39	19	30
300	977	-37	-42	27	30	909	-44	·	23	30	906	-51	·	21	39	908	-48	·	19	42
200						1165	-56	·	27	46	1165	-55	·	25	43	1168	-54	·	22	44
100						(1642)	·	·	·	·	1643	-52	·	30	13	(1622)	·	·	·	·

Markante Punkte — Druck in ganzen mb

	823	-1	-6	·	·	982	11	5	·	·	988	8	6			650	-18	-13	23	06
	762	-3	-9	·	·	650	-9	-10	24	16	940	8	3			142	-58	·	·	·
	750	-3	-11	23	27	553	-17	-18	·	·	924	5	5			141	-49	·	·	·
	636	-12	-20	·	·	542	-17	-18	·	·	806	-2	-2			103	-50	·	·	·
	550	-14	-21	26	21	377	-35	-38	·	·	789	-2	-4							
	367	-36	-41	·	·	232	-42	·	·	·	450	-27	-32	20	28					
	337	-38	-43	·	·	182	-53	·	·	·	241	-57	·	·	·					
	307	-42	·	·	·	123	-52	·	·	·	219	-58	·	21	45					
											179	-52	·	28	13					
											150	-53	·	32	13					
											110	-53	·	31	09					
											096	-52	·	·	·					

Tropopause (m)	· m	10700 m	10700 m	10300 m
Relative Topographie 300/500	362 Dm	356 Dm	356 Dm	357 Dm
500/700	257 Dm	256 Dm	255 Dm	256 Dm
700/1000	287 Dm	286 Dm	286 Dm	286 Dm
500/1000	544 Dm	542 Dm	541 Dm	542 Dm

419 Iserlohn 258m

PP	20.3.50 14h hh	TT	TdTd	dd	ff	20.3.50 20h hh	TT	TdTd	dd	ff	21.3.50 02h hh	TT	TdTd	dd	ff	21.3.50 8h hh	TT	TdTd	dd	ff
Zeit	20.3.50 14h					20.3.50 20h					21.3.50 02h					21.3.50 8h				
Druck (NN)	1015.3 mb					1014.4 mb					1013.1 mb					1012.0 mb				
Bodendruck	984 "					983 "					982 "					981 "				
0°Grenze	1700 m					1700 m					1700 m					1700 m				
Boden in m		13	3	20	15		9	3	20	02		8	4	20	09		7	6	20	06
1000	12.8	·	·	·	·	11.7	·	·	·	·	10.7	·	·	·	·	9.7	·	·	·	·
950	56	10	0	21	17	54	10	3	21	15	53	6	2	27	20	52	5	4	21	13
900	100	6	-4	31	20	99	6	-1	21	22	97	3	-1	27	30	96	3	3	23	11
850	147	1	-6	21	22	145	2	-3	22	26	143	1	-2	20	25	142	1	1	24	07
800	195	-1	-12	24	23	194	-2	-7	22	26	192	-2	-5	20	24	190	-2	-4	26	12
700	291	-6	-19	24	22	303	-7	-16	21	20	297	-8	-9	21	19	295	-8	-19	20	12
600	420	-12	-23	24	17	421	-13	-21	21	23	415	-14	-17	19	06	413	-15	-18	22	07
500	557	-19	-28	26	15	553	-21	-25	21	20	550	-23	-25	20	16	549	-24	-28	18	07
400	720	-31	-39	27	15	715	-33	-37	20	23	711	-34	-37	18	33	709	-33	-39	17	32
300	918	-47	·	26	24	910	-51	·	22	27	906	-49	·	-8	37	906	-44	·	17	44
200	1177	-67	·	26	25	1167	-57	·	24	27	1166	-53	·	24	46	1166	-51	·	20	49
100	1623	-50	·	28	10	1611	-53	·	28	04	·	·	·	·	·	1619	-50	·	02	47

	828	-1	-10	·	·	940	11	3	·	·	750	-6	-8	27	24	890	2	2		
	814	0	-9	·	·	726	-6	-11	·	·	470	-25	-27	·	·	670	2	2		
	430	-11	-23	·	·	612	-13	-23	·	·	277	-53	·	·	·	769	-4	-6		
	550	-16	-25	25	15	545	-12	-19	·	·	250	-58	·	-9	41	727	-8	-11		
	250	-57	·	27	26	219	-44	·	·	·	225	-60	·	·	·	687	-16	-19		
	226	-60	·	·	·	189	-55	·	·	·	170	-56	·	30	10	456	-28	-33		
	208	-62	·	·	·	090	-53	·	28	04	150	-63	·	34	07	422	-29	-36		
	160	-53	·	·	·						134	-53	·	·	·	262	-56	·		
	118	-60	·	·	·											231	-55	·		
	090	-49	·	28	10											216	-54	·		
	080	-47	·	28	08											184	-50	·		
	070	-46	·	29	10											97	-50	·		
	068	-46	·	·	·															

Tropopause (m)	11500 m	11100 m	11000 m	10000 m
Relative Topographie 300/500	361 Dm	357 Dm	354 Dm	365 Dm
500/700	257 Dm	251 Dm	254 Dm	254 Dm
700/1000	287 Dm	291 Dm	286 Dm	285 Dm
500/1000	544 Dm	542 Dm	540 Dm	539 Dm

034 Schleswig-La. 20m

PP	20.3.50 14h hh	TT	TdTd	dd	ff	20.3.50 20h hh	TT	TdTd	dd	ff	21.3.50 02h hh	TT	TdTd	dd	ff	21.3.50 08h hh	TT	TdTd	dd	ff
Zeit	20.3.50 14h					20.3.50 20h					21.3.50 02h					21.3.50 08h				
Druck (NN)	1016.0 mb					1012.7 mb					1012.4 mb					1011.3 mb				
Bodendruck	1012.0 "					1010 "					1009 "					1009 "				
0°Grenze	1300 m					1500 m					1500 m					1600 m				
Boden in m		11	7	26	20		8	6	15	06		7	6	18	02		8	7	19	10
1000	12.4	10	3	24	21	10.8	11	6	27	18	10.0	7	6	·	·	9.2	7	6	20	12
950	55	6	-3	24	23	53	8	3	21	19	52	5	3	22	21	51	5	4	20	14
900	99	3	-6	25	25	97	4	1	21	20	96	3	1	22	27	95	3	2	20	21
850	145	-1	-8	25	27	143	0	-5	21	20	142	0	-2	21	27	141	1	1	21	22
800	193	-4	-12	26	26	191	-3	-10	22	20	191	-3	-4	21	22	190	-2	-2	21	17
700	298	-7	-20	26	27	296	-8	-11	25	20	295	-8	-9	22	10	296	-7	-8	21	09
600	416	-16	-26	26	31	415	-13	-14	24	21	413	-13	-14	21	14	414	-13	-15	18	11
500	553	-22	-32	28	27	551	-21	-23	25	19	550	-23	-26	22	15	550	-23	-27	18	20
400	714	-33	-42	29	30	712	-33	-38	26	24	710	-35	-39	22	33	711	-33	-40	20	26
300	910	-45	·	28	42	908	-49	·	25	36	905	-50	·	23	35	908	-49	·	21	27
200	1168	-56	·	28	24	1164	-56	·	28	21	1162	-58	·	27	14	1167	-56	·	24	15
100	1616	-50	·	28	14	1609	-53	·	30	12	1606	-53	·	31	11	1619	-49	·	33	13

	793	-5	-12			980	11	5			983	8	6			294	-60			
	768	-3	-14			912	4	1			887	5	8			228	-58			
	684	-16	-27			233	-67	·			285	-13	-16			182	-57			
	560	-17	-27	27	27	245	-67	·			220	-67	·			150	-50	·	30	09
	250	-51	·	28	43	196	-55	·			176	-54	·			130	-51	·	31	16
	213	-48				170	-55	·	29	14	155	-54	·			080	-49	·	·	·
	178	-58				150	-53	·	30	18	145	-52	·							
	140	-54				090	-52	·	·	·	130	-53	·							
	110	-54									070	-53	·							
	134	-51																		
	105	-49																		
	076	-48																		

Tropopause (m)	10300 m	10600 m	11000 m	10600 m
Relative Topographie 300/500	357 Dm	356 Dm	355 Dm	358 Dm
500/700	255 Dm	256 Dm	255 Dm	255 Dm
700/1000	286 Dm	285 Dm	285 Dm	286 Dm
500/1000	541 Dm	541 Dm	540 Dm	541 Dm

338 Hannover-La. 51m

PP	20.3.50 14h hh	TT	TdTd	dd	ff	20.3.50 20h hh	TT	TdTd	dd	ff	21.3.50 02h hh	TT	TdTd	dd	ff	21.3.50 08h hh	TT	TdTd	dd	ff
Zeit	20.3.50 14h					20.3.50 20h					21.3.50 02h					21.3.50 08h				
Druck (NN)	1014.1 mb					1013.7 mb					1012.7 mb					1011.9 mb				
Bodendruck	1009 "					1007 "					1006 "					1006 "				
0°Grenze	1500 m					1500 m					1500 m					1500 m				
Boden in m		15	3	22	06		10	5	20	2		7	3	21	02		8	5	03	00
1000	12.4	14	3	21	14	11.3	12	6	24	10	10.3	10	3	25	10	9.7	8	4	21	04
950	55	9	-1	27	12	54	8	3	24	13	53	8	0	25	13	52	7	2	22	06
900	99	4	-5	27	13	98	4	-3	23	19	97	5	-3	24	13	96	3	-3	21	08
850	145	0	-9	24	21	145	1	-5	22	20	143	1	-6	23	15	142	0	-6	23	14
800	193	-5	-13	25	24	193	-3	-9	22	16	192	-3	-9	22	13	190	-3	-8	27	20
700	298	-7	-20	25	22	297	-8	-17	24	16	297	-7	-18	21	14	295	-8	-16	21	20
600	416	-15	-27	25	21	415	-15	-23	24	17	415	-16	24	21	20	413	-16	-27	21	22
500	552	-23	-33	29	19	551	-22	-29	23	11	552	-21	-30	22	13	548	-22	-27	19	27
400	713	-33	-42	30	27	712	-34	-44	26	10	713	-32	-46	29	18	708	-36	-39	18	23
300	909	-49	·	30	28	906	-52	·	27	21	910	-48	·	23	27	903	-50	·	19	30
200	1166	-64	·	29	23	1160	-60	·	28	17	1167	-58	·	26	15	1162	-53	·	27	15
100	(1668)	·	·	·	·	(1627)	·	·	·	·	(1610)	·	·	·	·	(1612)	·	·	·	·

	785	-6	-14	·	·	782	-5	-17	·	·	935	8	-1	·	·	880	4	4		
	712	-6	-18	·	·	750	-3	-14	23	15	750	-6	-14	21	12	773	-6	-10		
	587	-14	-29	·	·	675	-9	-19	·	·	619	-13	-26	·	·	287	-53			
	561	-14	-24	·	·	650	-12	-27	24	18	593	-17	-29	·	·	245	-59			
	531	-20	-30	·	·	450	-27	-33	24	12	567	-15	-26	·	·	228	-59			
	432	-28	-38	·	·	263	-59	·	·	·	224	-62	·	·	·	196	-62			
	232	-43	·	·	·	250	-57	·	27	35	179	-54	·	·	·	150	-52	·	32	11
	212	-63	·	·	·	186	-57	·	·	·	136	-53	·	33	07	130	-51	·	34	16
	170	-54	·	30	18	170	-54	·	30	10	110	-53	·	32	12	110	-52	·	01	13
	150	-56	·	31	16	150	-56	·	33	12	108	-53	·	·	·	102	-52	·		
	130	-53	·	30	09	130	-53	·	30	14										
	114	-53	·	·	·	114	-53	·	·	·										

Tropopause (m)	10800 m	10800 m	11000 m	10200 m
Relative Topographie 300/500	357 Dm	354 Dm	358 Dm	355 Dm
500/700	255 Dm	254 Dm	255 Dm	253 Dm
700/1000	286 Dm	286 Dm	287 Dm	285 Dm
500/1000	541 Dm	540 Dm	542 Dm	538 Dm

Flugzeug

Isobarenflächen — Höhe, Temperatur, Feuchte, Wind

PP	hh	TT	TdTd	hh	TT	TdTd
Zeit						
Druck (NN)						
Bodendruck						
0°Grenze						
Boden in m						
1000						
950						
900						
850						
800						
750						
700						
650						
600						
550						
500						
450						
400						
350						
300						
Tropopause (m)	m			m		
Relative Topographie 300/500	Dm			Dm		
500/700	Dm			Dm		
700/1000	Dm			Dm		
500/1000	Dm			Dm		

Klarheit:

Höhenwinde

dd: Windrichtung (36 teilig) ff: Windgeschwindigkeit (Knoten)

Ort	Kinkenbrück		Göttingen		Hamburg		Bückeburg		Göttingen		Hamburg																							
Zeit	20.3.14h		20.3.15h		20.3.14h		21.3.8h		21.3.14h		21.3.14h																							
Höhe (m)	dd	ff	dd	ff	dd	ff	dd	ff	dd	ff	dd	ff	dd	ff	dd	ff	dd	ff	dd	ff	dd	ff	dd	ff	dd	ff	dd	ff	dd	ff	dd	ff	dd	ff
Boden	21	19	20	15	24	12	18	10	16	02	24	11																						
300	22	22	21	14	23	20	21	11	18	02	23	12																						
600	21	16	22	12	25	16	22	17	21	06	24	16																						
900	21	21	23	12	24	06	22	24	20	06	19	16																						
1200	21	23	21	16	22	16	21	26	19	10	18	16																						
1500	21	27	22	20	23	28			18	14	19	24																						
1800	21	35	22	22	23	24			19	14																								
2100	22	34	23	20					19	16																								
2400	22	39	23	20					18	19																								
2700	22	37	24	18																														
3000	22	39	26	18																														
3600	22	39	24	20																														
4200																																		
4800																																		
5400																																		
6000																																		
6600																																		
7200																																		
7800																																		
8400																																		
9000																																		
9900																																		
10800																																		
12000																																		
13500																																		
15000																																		

Täglicher Wetterbericht

Herausgegeben vom Meteorologischen Amt für Nordwestdeutschland
Zentralamt für die Britische Zone
Hamburg 4, Bernhard-Nochtstr. 76

Jahrgang 75 Nr. 81a — Bezugspreis je Monat 10.-DM einschl. Postzustellgebühr — Mittwoch den 22. März 1950

P.41 / 21

gestern 12 Uhr MGZ

Landstationen	Höhe (NN)	iiiTdTd	Nddff	VVwwW	PPPTT	$N_hC_hh_sh_s$	6_0x_0pp	$8N_sC_hh_sh_s$	$8N_sC_hh_sh_s$	
List/Sylt	16	020 07	82206	15616	11507	873--	60711	88009		See 1
Husum	13	029 08	82209	20616	12608	773--	60309			
Cuxhaven	2	131 08	81911	12616	12609	863--	60207			
Norderney	13	113 07	81907	40026	12309	7551-	64113			See 3
Emden	6	203 08	82006	40026	12610	754--	60208			
Jever	5	122 08	82004	20026	12010	863--	60309			
Flensburg	41	033 08	81605	20586	11709	7642-	60309			
Schleswig-La.	20	034 08	82213	32606	12410	7841-	61107	87815		
Kiel	8	045 06	72210	50022	12712	5847-	60207			
Lübeck	13	156 05	82410	75022	12711	5567-	64103			
Hamburg-Fu.	14	147 05	82008	64212	13013	3567-	61103	88503	83650	
Lathen	8	204 08	82005	20025	12310	754--	61109			
Bramsche	86	316 08	82508	50616	12609	774--	64104			
Bremen	3	224 07	81910	50586	13110	5241-	60306			
Hannover-La.	51	338 04	72002	60022	12414	48578	67101			
Lüneburg	28	244 04	72503	60022	12812	0097-	60305			
Dannenberg	50	253 06	81801	30022	13213	45677	67102			
Braunschweig	82	348 04	62206	81022	13113	48652	60300			
Göttingen	151	444 06	82410	81802	13112	886--	60300			
Bocholt	22	406 08	71802	15025	11411	554--	60206	85015		
Gütersloh	70	320 08	82006	80216	13210	6841-	60202	88581	85820	
Salzuflen	96	325 08	82507	81616	12611	5642-	60206	85017		
Bückeburg	67	330 05	82308	80036	13111	5561-	64000	85640	82526	
Iserlohn	258	419 06	82308	81622	12809	3841-	60209	88599	84670	
Essen-Mülheim	120	410 07	71607	81028	11910	38572	60208			
Roetgen	463	503 05	81803	81216	11308	753--	60203	87610		
Bonn	62	512 07	81602	80026	12511	755--	64102			
Alt-Astenberg *	780	427 04	92007	03476	21304	9-0--	60205			
Braunlage *	607	452 04	72502	81028	41310	6263-	61001			
Feuerschiffe		iiiTdTd	Nddff	VVwwW	PPPTT	$N_hC_hh_sh_s$	$1d_ud_u/H_w$	3RRT$_6$T$_5$T$_5$	6/app	
F-Schiff S2	o	001 06	62310	97031	10507	00909	12331	.	6-315	
" " Elbe 1	o	005 05	81805	95026	11806	2722-	11820	.	6-308	
" " P11	o	004 05	81810	96026	12007	0082-	110-0	.	6-310	
" " Fehmarnbelt	o	006 05	61302	97032	13007	0091-	113--	.	6-312	

gestern 18 Uhr MGZ

iiiTdTd	Nddff	VVwwW	PPPTT	$N_hC_hh_sh_s$	6_0x_0pp	7RRT$_6$T$_6$	$8N_sC_hh_sh_s$	$8N_sC_hh_sh_s$	
020 06	82204	06616	13306	862--	61312	70407	88004		See 0
029 07	82602	10026	13608	35477	61312	70209			
131 07	81004	12106	14309	2541-	61312	70310			
113 06	72402	25012	14208	00978	60414	70011			See 0
203 08	80000	20032	13511	55507	60211	70111			
122 07	81802	25022	13610	00917	60310	70211			
033 07	82003	15026	13408	662--	61207	70109			
034 08	82702	12027	14108	7547-	61311	70110	87612		
045 07	82604	75606	14210	6577-	61312	79712			
156 08	73004	50022	13812	00908	60411	70014			
147 08	83002	24022	14010	25647	60206	79714	84483	82635	
204 08	81802	17028	13711	3251-	60411	79712			
316 07	70000	60022	13910	755--	61407	70111			
224 08	72004	64106	14010	4557-	61305	70211	87481	84623	
338 07	82702	75022	13611	755--	60409	70013			
244 06	63404	80012	13611	35608	60311	70015			
253 05	43403	40012	14011	35541	60408	70015			
348 07	72906	40258	14111	68566	61311	79314			
444 06	60000	81012	14209	25546	60308	79712			
406 09	70902	20022	13111	756--	61213	79412			
320 08	80000	64028	14011	45677	60209	70112	86581	84635	
325 07	70000	81028	13111	6457-	61208	79312			
330 07	82902	56018	14810	6577-	61210	79712	86650	82625	
419 05	72605	50022	13611	52516	60208	79612			
410 07	81602	75022	13111	68672	60209	79712			
503 06	71802	68808	13107	734--	61412	79709	87913		
512 07	41603	50022	13211	35540	60308	70013			
427 04	72604	75022	27904	56278	61209	70206			
452 03	12802	81012	42705	15540	61411	79710			
iiiTdTd	Nddff	VVwwW	PPPTT	$N_hC_hh_sh_s$	$1d_ud_u/H_w$	3RRT$_6$T$_5$T$_5$	6/app		
001 07	87708	93474	13507	.	12731	30061	6-312		
005 07	81802	95402	13907	2642-	100-0	30303	6-313		
004 05	82206	96612	14006	0082-	122-0	39708	6-311		
006 04	71202	97022	14106	0097-	112--	30005	6-308		

heute 0 Uhr MGZ

Landstationen	Höhe (NN)	iiiTdTd	Nddff	VVwwW	PPPTT	$N_hC_hh_sh_s$	6_0x_0pp	$8N_sC_hh_sh_s$	$8N_sC_hh_sh_s$	
List/Sylt	16	020 06	92704	02616	15806	9-0--	60312			See 0
Husum	13	029 07	82405	07616	16008	862--	60310	88006		
Cuxhaven	2	131 06	91804	04470	16706	9-0--	60309			
Norderney	13	113 06	02603	09100	17206	00900	60316			
Emden	6	203 06	02603	15012	17207	00900	60214			
Jever	5	122 06	02005	02454	16406	00900	60311			
Flensburg	41	033 07	81804	10505	16808	862--	60325			
Schleswig-La.	20	034 07	92004	03454	16107	9-0--	6-209			
Kiel	8	045 07	20000	20012	16407	00902	60308			
Lübeck	13	156 06	83202	30612	16407	874--	60212			
Hamburg-Fu.	14	147 07	80000	14636	16707	463--	60211	88030	84006	
Lathen	8	204 07	81802	07212	16807	854--	61112			
Bramsche	86	316 07	20000	15012	17208	25500	60213			
Bremen	3	224 05	01607	02426	17006	00900	60314			
Hannover-La.	51	338 07	20000	50611	16608	25600	60312			
Lüneburg	28	244 07	80000	50616	17008	0097-	60317			
Dannenberg	50	253 07	82903	25616	17008	875--	60220			
Braunschweig	82	348 04	01802	96022	16806	00900	60313			
Göttingen	151	444 03	80000	96030	17903	866--	60313			
Bocholt	22	406 07	80000	20022	16408	855--	60217			
Gütersloh	70	320								
Salzuflen	96	325 07	80000	96022	16607	865--	60316			
Bückeburg	67	330								
Iserlohn	258	419 06	50000	25021	17408	3561-	60314			
Essen-Mülheim	120	410 07	51602	50021	17009	55700	60318			
Roetgen	463	503 05	80000	50022	17906	854--	60228	88610		
Bonn	62	512 06	20000	30616	17607	25500	60216			
Alt-Astenberg *	780	427 03	22505	96012	25204	00940	60311			
Braunlage *	607	452 03	12702	97030	45104	00940	61112			
Feuerschiffe		iiiTdTd	Nddff	VVwwW	PPPTT	$N_hC_hh_sh_s$	$1d_ud_u/H_w$	3RRT$_6$T$_5$T$_5$	6/app	
F-Schiff S2	o	001 05	80407	91454	17605	.	10431	.	6-318	
" " Elbe 1	o	005 06	82802	95404	16707	8----	12800	.	6-310	
" " P11	o	004 05	92705	91454	17805	9----	127-0	.	6-312	
" " Fehmarnbelt	o	006 04	00000	98020	15805	00900	100-0	.	6-311	

heute 6 Uhr MGZ

iiiTdTd	Nddff	VVwwW	PPPTT	$N_hC_hh_sh_s$	6_0x_0pp	7RRT$_6$T$_6$	$8N_sC_hh_sh_s$	$8N_sC_hh_sh_s$	
020 05	93203	04453	18305	9-0--	61214	70205			See 0
029 06	93305	04456	18406	9-0--	61316	79605			
131 05	92805	-4456	19105	9-0--	61315	79105			
113 04	93406	-6434	19904	9-0--	61216	79104			See 1
203 06	92904	01454	19807	9-0--	61220	79104			
122 06	92302	02434	19506	9-0--	60319	70003			
033 06	82902	08105	17906	861--	61317	70106			
034 06	82906	06284	18606	862--	61315	79306	88003		
045 07	82505	05102	18508	862--	60208	79107			
156 04	92405	64472	18605	9-0--	61417	79205			
147 06	90000	-2454	19106	9-0--	61214	70105	89-00		
204 03	90000	01452	20203	9-0--	61324	79703			
316 06	72502	-8444	20206	5563-	61219	70005			
224 02	02601	-2464	19903	00900	61329	70003			
338 02	10000	00424	19703	00901	60220	70003			
244 06	92503	-7476	19306	9-0--	61220	79206			
253 07	82701	18026	19408	856--	61221	70207			
348 03	10000	09100	19904	00940	60419	70003			
444 02	60000	-5121	20503	2645-	60318	70002			
406 04	30000	-1464	19704	1554-	61318	70004			
320 06	62301	14012	19806	65600	60213	70006	86607		
325 04	50000	20012	19505	4554-	61318	70005	84627		
330 03	21801	32011	20504	08909	60219	70009			
419 04	22502	03461	20604	0097-	61314	70004			
410 06	61805	25032	19507	0093-	60218	70006			
503 05	81402	09102	20305	854--	60210	70005	88617		
512 06	80000	30022	20507	855--	60317	70007			
427 03	30303	75012	27904	00970	61317	79704			
452 03	13103	50026	47303	00940	63214	70002			
iiiTdTd	Nddff	VVwwW	PPPTT	$N_hC_hh_sh_s$	$1d_ud_u/H_w$	3RRT$_6$T$_5$T$_5$	6/app		
001 06	8--00	96031	19505	897--	1---0	30051	6-307		
005 04	83105	94474	18906	9----	131-0	39201	6-318		
004 04	93205	92454	20005	9----	132-0	30151	6-424		
006 04	82103	92460	17405	865--	121-0	30002	6-315		

Deutsche Schiffsmeldungen (Schlüssel: YQL$_0$L$_0$L$_0$L$_0$ L$_0$L$_0$L$_0$GG Nddff VVwwW PPPTT $N_hC_hh_sh_s$)

21. März 1950

Neptun	33693	15100	52209	98022	05205		Flohr	33705	17205	82224	98268	98602		Sachsen	30680	07718	31405	98031	15353	20942
Wiesbaden	30621	15600	31718	97011	07208		Lauting	33543	02012	83209	94424	12306		Lauting	33546	02718	83409	94454	15006	
Nordenham	33696	15600	82309	98031	04103		Tide	30603	05811	81413	98022	14107		Berlin	33693	15017	83424	96848	05102	
Gilbemar	33559	06000	72305	97525	08907		Essen	30595	02311	80103	98022	15207		Bremerhaven	33705	17217	63226	97761	01103	
Gröschel	33689	64400	70405	98031	10305		Gröschel	33589	04911	80802	98022	13805		Fritjof	33603	03718	40000	98021	15307	
Nordenham	30638	16300	60613	98838	10506		Behrens	30586	01211	20709	97010	13206		Flohr	33705	17223	83124	98268	07302	
Mosel	30630	24000	01524	99611	03206		Thüringen	33607	04212	81305	98022	13406		Busse	30634	17823	81524	97032	96105	
Strasburg	33597	64500	22205	98026	09405		Strasburg	33574	05312	80818	96535	11705		Kons. Dubbers	33692	14723	43309	98021	12201	
Würzburg	33704	17200	63613	98018	03102		H. Hommn	30638	16312	81118	98022	09106		Mannheim	33700	17523	83118	97727	09807	
Sachsen	30664	07506	73404	98022	13452	756--	Fritjof	33599	03712	31302	97010	12908		Fritjof	33606	03423	40000	98021	16407	
Busse	30603	05007	71313	98022	11507		Kons. Dubbers	33693	14711	72613	97268	00302		Bremerhaven	33705	17223	83315	98032	08903	
Fritjof	33595	03706	61302	97022	09606		Nordenham	33678	11217	73024	98038	11003		Brahe	30584	00022	01102	98020	16207	
Gilbemar	33559	04307	82705	94454	09806		Tide	30598	03917	81513	98022	15207								
Humboldt	33608	12707	72709	98237	00901		Essen	30588	01017	30705	98021	15506								
Berlin	33693	15007	72018	98022	00402		Flohr	33705	17217	43318	98278	02305								

*Luftdruckwert auf Stationshöhe reduziert

Alle Zeitangaben in mittlerer Greenwicher Zeit (MGZ)

03 MGZ



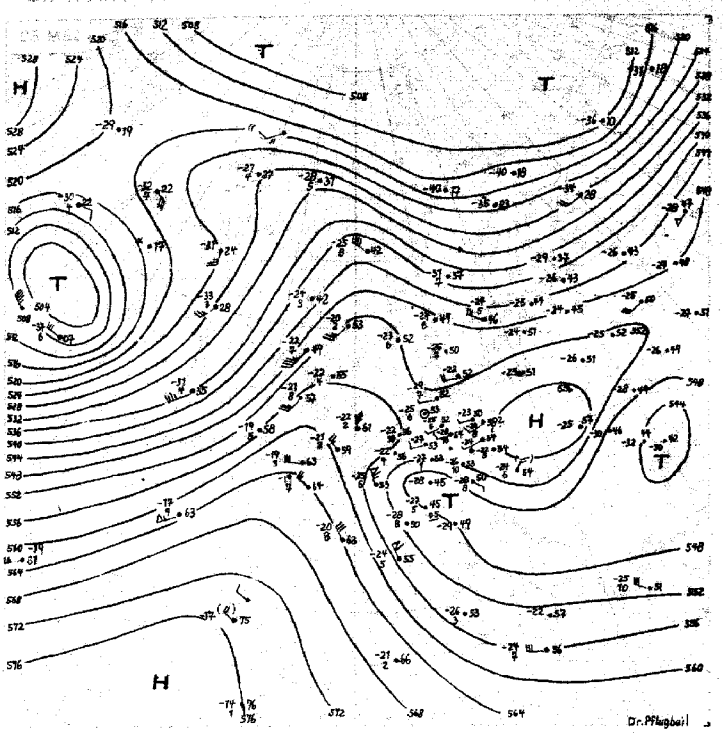

Relative Topogr.
20.-30.5 Bereich

534

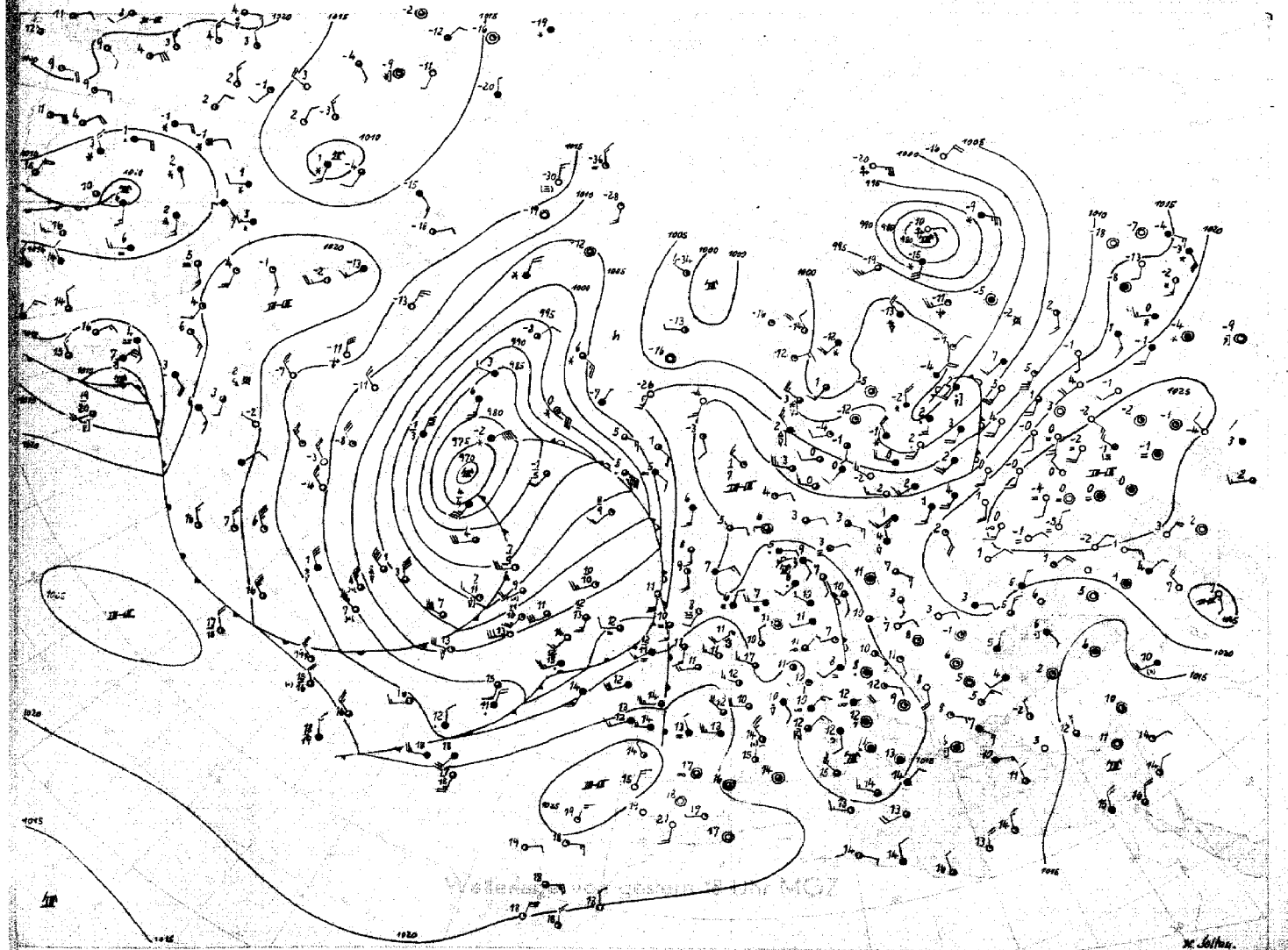

Wetterkarte vom heute früh 03 MGZ

Stationen (Nr. 61-63 000-000) ist [illegible]

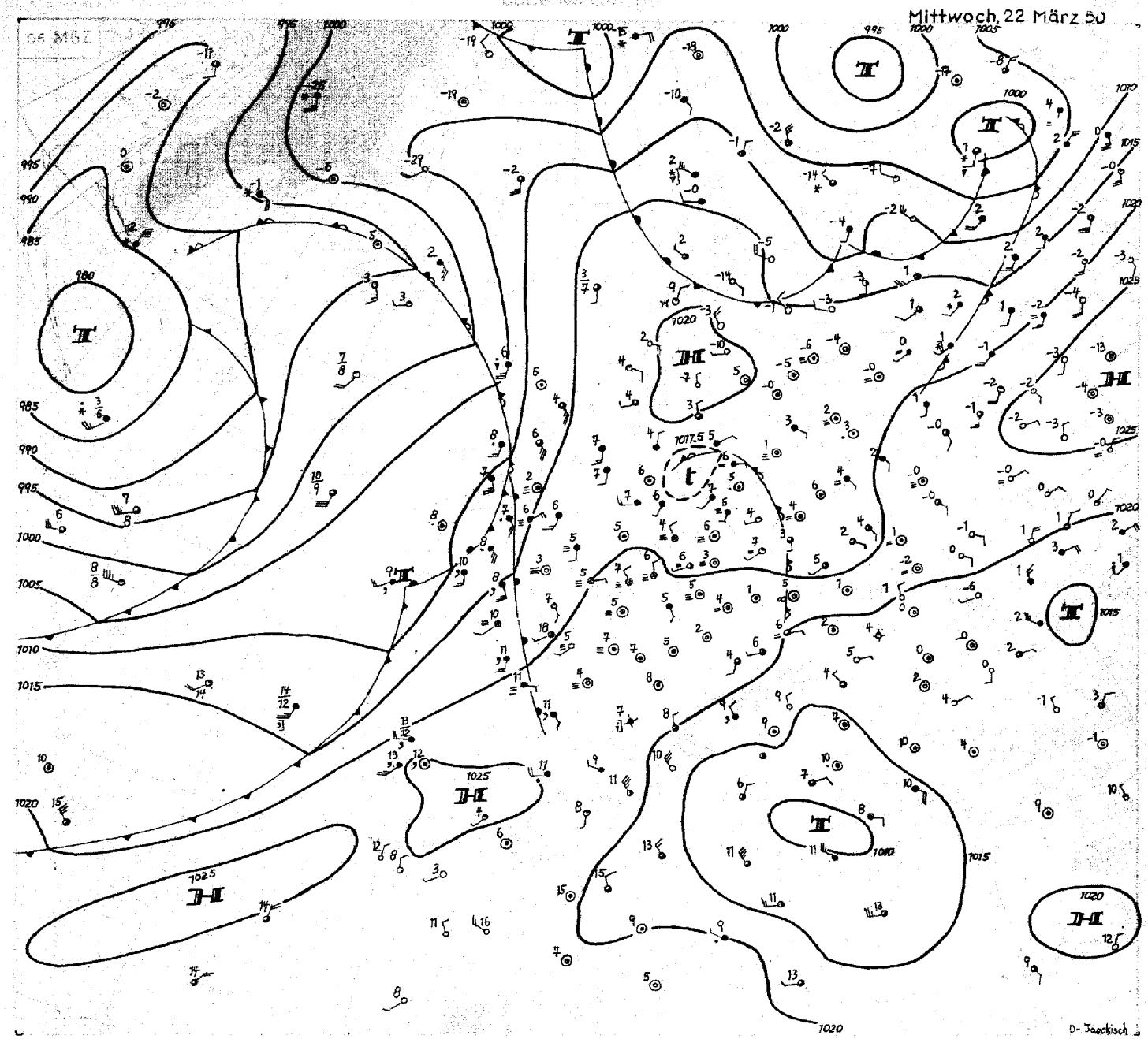

Mittwoch 22. März 50

Unter kräftigem Druckanstieg, der über dem Raume Britische Inseln-Skandinavien eingetreten ist, hat sich das von der mittleren Nordsee nach Nordjütland gezogene flache Tief weitgehend aufgefüllt. Immerhin sind im Bereich der Okklusion über dem Nordseeküstengebiet in den vergangenen 24 Std. bis zu 6 mm Regen gefallen. In der mit Feuchtigkeit angereicherten Luft bildete sich in der Nacht eine ausgedehnte Nebeldecke. Von England über die südliche Nordsee bis zur Ostsee reichend, markiert der Nebel den Weg, welchen das Niederschlagsgebiet in den letzten 48 Std. genommen hat. Über dem Nebel liegen noch höhere Wolkendecken, so daß er sich nur zögernd auflösen durfte. Die nächtlichen Temperaturminima blieben in 2 m Höhe über dem Gefrierpunkt, während am Erdboden im Norddeutschen Flachland vereinzelt Frost auftrat (Hannover-Langenhagen, Quickborn).

Der Druckanstieg in unserem Raum zeigt Bewegung nach Osten, so daß die Achse des im Aufbau befindlichen europäischen Hochs sich östlich von uns legen wird und sich über Nordwestdeutschland in einer südlichen, etwas trockeneren Luftströmung in der kommenden Nacht weniger dichter Nebel bilden wird als in der vergangenen Nacht.

Das westatlantische Zentraltief hat sich gegen gestern um nahezu 20 mb aufgefüllt und dabei kaum verlagert. Sein über den Britischen Inseln gelegenes Frontensystem wird an der Nordwestflanke des sich über der Nordsee verstärkenden Höhenhochkeils nach Nordosten geführt und dürfte über Nordwestdeutschland kaum wetterwirksam werden.

Dr. Jaeckisch

Nr. 81a

Freie Atmosphäre
Temperatur, Feuchte, Wind

Mittwoch den 22. März 1950

hh: Höhe in Dm PP: Druck (Zehner-mb) TT: Lufttemperatur (°C) TdTd: Taupunkttemperatur (°C) dd: Windrichtung (36teilig) ff: Windgeschwindigkeit (Knoten)

122 Jever 5m

Isobarenflächen – Höhe, Temperatur, Feuchte, Wind	21.3.50 14h					21.3.50 20h					22.3.50 02h					22.3.50 08h				
Druck (BM)	1012.4 mb					1014.8 mb					1017.3 mb					1020.6 mb				
Bodendruck	1012 "					1014 "					1017 "					1020 "				
O'Grenze	1800 m					1600 m					1600 m					1700 m				
PP	hh	TT	TdTd	dd	ff	hh	TT	TdTd	dd	ff	hh	TT	TdTd	dd	ff	hh	TT	TdTd	dd	ff
Boden mm		11	9	18	16		6	6	00	00		4	4	00	00		7	7	27	04
1000	18.2	11	9	·	·	12.0	8	7	24	07	13.8	7	7	·	·	16.7	6	5	·	·
950	53	8	7	23	09	54	2	0	25	07	56	7	6	28	09	59	7	6	28	08
900	97	4	4	24	07	99	4	1	28	06	100	4	0	27	07	103	4	2	28	05
850	143	0	-2	25	07	145	1	-4	27	05	146	1	-4	27	08	148	2	-3	28	05
800	171	-1	-7	25	07	193	-2	-7	27	05	195	-2	-7	29	08	198	-2	-7	29	06
700	287	-8	-14	27	07	298	-9	-14	31	04	300	-8	-14	30	04	303	-7	-17	30	07
600	415	-14	-18	29	05	414	-14	-21	29	06	417	-15	-22	31	07	421	-14	-24	28	07
500	551	-23	-25	18	05	562	-23	-29	00	00	563	-25	-32	00	00	559	-24	-32	30	06
400	711	-32	-36	19	31	712	-34	-41	19	27	711	-34	-42	21	33	716	-35	-43	22	30
300	908	-47	·	19	42	907	-48	·	19	42	906	-50	·	20	38	913	-48	·	21	36
200	·	·	·	·	·	1169	-50	·	30	12	1166	-52	·	31	10	1176	-51	·	32	14
100	·	·	·	·	·	1619	-56	·	33	12	(1655)	·	·	·	·	1633	-46	·	35	18
Markante Punkte – Druck in ganzen mb	833	-9	-4			986	4	4			986	8	8			981	4	4	·	·
	644	-14	-16			790	-3	-8			664	8	6	·	·	679	7	7	·	·
	665	-14	-16			791	-3	-10			705	-2	-7	·	·	750	-5	-12	29	05
	295	-47	·			691	-10	-17			793	-2	-7	·	·	720	-6	-14	·	·
	·	·	·			874	-10	-16			736	-8	-14	·	·	350	-39	-48	22	37
						850	-12	-18			708	-8	-14	·	·	893	-49	·	·	·
						450	-29	-35			470	-29	-31	·	·	268	-51	·	·	·
						253	-56	·			350	-41	·	21	37	221	-53	·	·	·
						238	-56	·			329	-46	·	·	·	158	-47	·	·	·
						170	-50	·			321	-46	·	·	·	160	-48	·	33	17
						150	-51	·			242	-57	·	·	·	140	-46	·	36	18
						130	-52	·			243	-57	·	·	·	040	-43	·	34	16
						086	-52	·			211	-53	·	·	·	882	-43	·	34	11
						·	·	·			120	-52	·	·	·	040	-46	·	36	09
												·	·	·	·	052	-39	·	·	·
Tropopause (m)	— m					10400 m					10000 m					10000 m				
Relative Topographie 300/500	357 Dm					355 Dm					354 Dm					356 Dm				
500/700	245 Dm					254 Dm					253 Dm					264 Dm				
700/1000	286 Dm					286 Dm					286 Dm					286 Dm				
300/1000	541 Dm					540 Dm					539 Dm					540 Dm				

419 Iserlohn 258m

Isobarenflächen – Höhe, Temperatur, Feuchte, Wind	21.3.50 14h					21.3.50 20h					22.3.50 02h					22.3.50 08h				
Druck (BM)	1012.7 mb					1015.3 mb					1016.6 mb					1021.9 mb				
Bodendruck	982 "					984 "					987 "					990 "				
O'Grenze	1800 m					1700 m					1600 m					1700 m				
PP	hh	TT	TdTd	dd	ff	hh	TT	TdTd	dd	ff	hh	TT	TdTd	dd	ff	hh	TT	TdTd	dd	ff
Boden mm		11	1	20	03		9	4	00	00		7	6	00	03		9	4	00	00
1000	14.6	·	·	·	·	12.5	·	·	·	·	16.2	·	·	·	·	17.6	·	·	·	·
950	53	1	6	20	04	55	8	4	20	06	57	7	·	18	00	60	7	3	00	00
900	97	5	3	21	04	99	4	1	25	08	102	4	·	00	00	104	4	1	00	00
850	144	2	2	22	07	144	2	-1	27	02	147	1	·	00	00	150	1	-3	00	00
800	192	-1	-1	23	05	194	-2	-4	27	09	196	-2	·	00	00	198	-2	-7	00	00
700	291	-7	-9	24	04	295	-9	-12	23	05	301	-9	·	25	02	303	-9	-16	29	03
600	416	-15	-18	20	11	416	-18	-22	28	06	419	-17	·	27	06	420	-17	-28	26	07
500	552	-22	-26	20	12	550	-27	-33	-19	13	553	-27	·	26	12	555	-26	-36	23	09
400	713	-31	-35	17	30	708	-37	-42	17	33	711	-38	·	18	41	713	-36	-44	20	26
300	913	-42	·	17	51	902	-49	·	17	45	906	-49	·	18	32	908	-49	·	20	21
200	1183	-43	·	28	10	1167	-51	·	32	04	1166	-53	·	32	12	1170	-53	·	34	15
100	·	·	·	23	02	(1611)	·	·	·	·	1613	-53	·	35	11	1609	-50	·	02	17
Markante Punkte – Druck in ganzen mb	869	3	1	·	·	771	-2	-8	·	·	960	7				754	-7	-13	·	·
	571	-17	-20	·	·	726	-8	-10	·	·	842	1				730	-7	-13	·	·
	542	-18	-22	·	·	710	-8	-14	·	·	828	1				650	-12	-22	27	05
	410	-30	-34	·	·	646	-13	-16	·	·	772	-5				550	-22	-32	25	06
	239	-49	·	·	·	635	-14	-18	·	·	630	-13				450	-31	-41	21	19
	219	-44	·	·	·	466	-33	-36	·	·	460	-32				410	-33	-43	·	·
	170	-43	·	33	11	460	-32	-37	16	02	438	-32				388	-36	-46	·	·
	150	-43	·	34	13	434	-32	-37	·	·	378	-37				342	-43	·	·	·
	·	·	·	·	·	389	-37	-42	·	·	266	-35				328	-43	·	·	·
						350	-42	·	17	48	250	-56				287	-52	·	·	·
						270	-56	·	·	·	227	-55				238	-55	·	·	·
						260	-56	·	17	33	150	-53				195	-52	·	·	·
						170	-52	·	35	12	146	-53				168	-52	·	·	·
						150	-52	·	34	12	·	·				150	-50	·	34	18
						·	·	·	·	·						075	-50	·	·	·
Tropopause (m)	10000 m					9700 m					10400 m					9300 m				
Relative Topographie 300/500	361 Dm					352 Dm					354 Dm					354 Dm				
500/700	255 Dm					251 Dm					252 Dm					252 Dm				
700/1000	287 Dm					286 Dm					286 Dm					285 Dm				
300/1000	542 Dm					537 Dm					538 Dm					537 Dm				

034 Schleswig-La. 20m

Isobarenflächen – Höhe, Temperatur, Feuchte, Wind	21.3.50 14h					21.3.50 20h					22.3.50 02h					22.3.50 08h				
Druck (BM)	1012.5 mb					1014.9 mb					1016.4 mb					1019.6 mb				
Bodendruck	1012 "					1014 "					1016 "					1017 "				
O'Grenze	1700 m					1600 m					1600 m					1800 m				
PP	hh	TT	TdTd	dd	ff	hh	TT	TdTd	dd	ff	hh	TT	TdTd	dd	ff	hh	TT	TdTd	dd	ff
Boden mm		9	4	21	10		8	6	00	00		7	7	22	02		6	6	29	06
1000	10.2	9	8	24	13	11.9	8	7	25	09	13.7	7	7	26	13	15.7	5	5	30	07
950	52	6	6	22	16	54	7	3	25	09	56	7	6	26	13	58	7	3	29	08
900	96	3	3	22	16	98	4	0	24	11	100	3	3	26	12	102	4	1	29	09
850	142	-1	0	22	13	144	1	-3	23	13	146	1	1	27	11	148	2	-2	30	09
800	191	-2	-3	22	10	193	-2	-6	23	15	196	-2	-5	27	10	197	-2	-6	30	18
700	296	-6	-11	23	11	298	-8	-13	22	12	299	-9	-13	27	09	302	-8	-13	31	09
600	414	-16	-30	24	09	416	-14	-19	22	05	417	-16	-16	33	07	420	-15	-20	36	07
500	551	-21	-27	20	15	552	-24	-29	21	09	552	-26	-30	27	06	555	-24	-31	29	08
400	713	-23	-39	20	22	712	-33	-39	20	24	713	-32	-40	22	27	715	-36	-41	24	30
300	906	-42	·	20	40	908	-49	·	21	32	910	-47	·	22	35	910	-49	·	22	39
200	1167	-52	·	26	19	1167	-52	·	27	14	1170	-56	·	29	12	1179	-53	·	32	16
100	(1622)	·	·	·	·	(1674)	·	·	·	·	1615	-52	·	32	18	·	·	·	33	17
Markante Punkte – Druck in ganzen mb	907	4	4	·	·	908	9	4	·	·	993	7	7	·	·	995	4	4	·	·
	693	-7	-14	·	·	772	-2	-12	·	·	778	-3	-7	·	·	792	7	5	·	·
	650	-14	-18	22	10	718	-7	-16	·	·	620	-14	-18	·	·	654	7	3	·	·
	633	-12	-16	·	·	716	-7	-13	·	·	580	-19	-24	33	06	674	3	-1	·	·
	625	-12	-17	·	·	630	-12	-17	·	·	486	-26	-32	·	·	862	3	-1	·	·
	329	-37	·	·	·	424	-31	-37	·	·	461	-26	-34	·	·	746	-4	-9	·	·
	293	-50	·	·	·	414	-31	-37	·	·	350	-40	-48	22	31	739	-4	-9	·	·
	160	-54	·	·	·	228	-60	·	·	·	319	-43	·	·	·	666	-12	-16	·	·
	130	-50	·	31	12	208	-52	·	·	·	240	-57	·	·	·	645	-12	-17	·	·
	110	-49	·	·	·	180	-52	·	30	21	130	-52	·	32	17	357	-14	-24	·	·
	104	-49	·	·	·	104	-54	·	·	·	082	-52	·	·	·	560	-19	-24	36	05
	·	·	·	·	·	·	·	·	·	·	·	·	·	·	·	260	-54	·	·	·
																250	-53	·	25	22
																·	·	·	·	·
Tropopause (m)	10600 m					10900 m					10600 m					— m				
Relative Topographie 300/500	358 Dm					356 Dm					357 Dm					355 Dm				
500/700	255 Dm					254 Dm					253 Dm					254 Dm				
700/1000	286 Dm					286 Dm					285 Dm					286 Dm				
300/1000	541 Dm					540 Dm					538 Dm					540 Dm				

338 Hannover-La. 51m

Isobarenflächen – Höhe, Temperatur, Feuchte, Wind	21.3.50 14h					21.3.50 20h					22.3.50 02h					22.3.50 08h				
Druck (BM)	1012.2 mb					1014.9 mb					1017.3 mb					1021.0 mb				
Bodendruck	1006 "					1008 "					1011 "					1014 "				
O'Grenze	1300 m					1500 m					1600 m					1600 m				
PP	hh	TT	TdTd	dd	ff	hh	TT	TdTd	dd	ff	hh	TT	TdTd	dd	ff	hh	TT	TdTd	dd	ff
Boden mm		13	5	24	04		9	7	00	03		6	5	00	00		7	7	27	02
1000	10.0	12	4	23	09	12.1	9	6	29	06	14.1	7	8	28	05	17.2	7	7	27	06
950	53	8	1	22	09	54	7	4	29	08	56	7	5	29	06	59	6	4	29	08
900	97	3	-1	20	11	98	3	0	29	09	101	3	1	31	06	103	3	1	30	09
850	143	-1	-3	19	13	144	0	-3	29	12	147	1	-3	31	07	149	0	-2	31	11
800	191	-4	-4	18	17	192	-2	-6	28	12	195	-2	-7	30	14	198	-3	-4	31	11
700	295	-9	-13	19	14	297	6	-12	27	10	300	-9	-14	29	08	302	-9	-13	34	12
600	413	-14	-19	18	16	415	-13	-19	24	12	417	-16	-22	24	06	420	-17	-22	27	12
500	550	-22	-26	19	22	551	-23	-28	22	14	552	-25	-32	25	07	555	-25	-33	23	11
400	710	-34	-39	19	30	711	-34	-39	20	27	712	-34	-43	21	27	711	-34	-43	22	22
300	906	-48	·	19	32	905	-49	·	19	27	(908)	·	·	18	21	906	-52	·	21	19
200	1166	-53	·	28	08	1166	-52	·	27	05		·	·	33	11	1162	-55	·	32	22
100	1614	-51	·	·	·	1613	-53	·	35	19		·	·	35	14	1613	-50	·	03	17
Markante Punkte – Druck in ganzen mb	782	-8	-8	·	·	785	10	6	·	·	980	8	7	·	·	972	7	7	·	·
	761	-8	-8	·	·	760	-6	-9	27	10	780	-4	-9	·	·	787	-4	-5	·	·
	750	-6	-7	19	17	450	-28	-34	20	24	450	-30	-38	21	10	779	-4	-7	·	·
	725	-8	-11	·	·	250	-58	·	20	26	340	-42	·	·	·	853	-54	·	·	·
	306	-46	·	·	·	243	-59	·	·	·	·	·	·	·	·	232	-54	·	·	·
	250	-58	·	19	32	236	-59	·	·	·						170	-53	·	33	14
	241	-59	·	·	·	219	-54	·	·	·						154	-50	·	·	·
	224	-59	·	·	·	180	-50	·	·	·						130	-50	·	34	18
	092	-51	·	·	·	170	-51	·	35	09						090	-50	·	04	18
						150	-52	·	35	14						·	·	·	·	·
						130	-52	·	35	17										
						110	-53	·	35	19										
						102	-53	·	·	·										
								·	·	·										
Tropopause (m)	10400 m					10500 m					— m					10200 m				
Relative Topographie 300/500	356 Dm					355 Dm					355 Dm					351 Dm				
500/700	254 Dm					254 Dm					253 Dm					252 Dm				
700/1000	285 Dm					285 Dm					285 Dm					285 Dm				
300/1000	539 Dm					539 Dm					538 Dm					537 Dm				

Flugzeug

343 Celle 39m

Isobarenflächen – Höhe, Temperatur, Feuchte, Wind	22.3.50 08h				
Druck (BM)	1021.2 mb				
Bodendruck	1014 "				
O'Grenze	1700 m				
PP	hh	TT	TdTd	hh	TT	TdTd
Boden mm		9				
1000	17.7	10				
950	49	8				
900	104	4				
850	151	2				
800	199	-2				
750	250	-4				
700	304	-8				
650	362	-11				
600	423	-16				
550	488	-19				
500	554	-23				
450	635	-27				
400	729	-34				
350	811	-42				
300	914	-50				
Tropopause (m)	— m			m		
Relative Topographie 300/500	355 Dm			Dm		
500/700	257 Dm			Dm		
700/1000	287 Dm			Dm		
300/1000	541 Dm			Dm		

Klartext:

Höhenwinde

dd: Windrichtung (36teilig) ff: Windgeschwindigkeit (Knoten)

Ort	Roetgen		Göttingen		Bückeburg		Wunstorf		Roetgen		Göttingen																							
Zeit	21.3. 18h		21.3. 21h		22.3. 09h		22.3. 08h		22.3. 09h		22.3. 09h																							
Höhe (m)	dd	ff	dd	ff	dd	ff	dd	ff	dd	ff	dd	ff	dd	ff	dd	ff	dd	ff	dd	ff	dd	ff	dd	ff	dd	ff	dd	ff	dd	ff	dd	ff	dd	ff
Boden	14	03	17	04	18	03	24	04	25	04	00	00																						
300	·	·	19	04	24	04	27	07	·	·	00	00																						
500	15	10	22	06	30	08	27	07	31	05	31	06																						
900	29	01	25	07	29	06	22	10	00	00	27	07																						
1200	21	01	29	08	34	03	30	09	12	01	27	09																						
1500	23	04	29	10	31	11	34	09			26	08																						
1800	25	04	29	06			31	08			30	07																						
2100	21	08	28	08			32	07			32	03																						
2400			25	38							29	07																						
2700			25	06							24	08																						
3000											25	07																						
3600											28	09																						
4200											26	11																						
4800											26	10																						
5400																																		
6000																																		
6600																																		
7200																																		
7800																																		
8400																																		
9000																																		
9900																																		
10800																																		
12000																																		
13500																																		
15000																																		

Täglicher Wetterbericht

Herausgegeben vom Meteorologischen Amt für Nordwestdeutschland
Zentralamt für die Britische Zone
Hamburg 4, Bernhard-Nochtstr. 76

Jahrgang 75 Nr. 82a — Bezugspreis je Monat 10.- DM einschl. Postzustellgebühr — Donnerstag den 23. März 1950

gestern 12 Uhr MGZ

Landstationen	Höhe (NN)	iiiTdTd	Nddff	VVwwW	PPPTT	$N_hC_hh_sC_M$	$6o_xapp$	$8N_sCh_sh_s$	$8N_sCh_sh_s$	
List/Sylt	16	020o5	82901	1o2o5	21905	861--	6o316	88003		See o
Husum	13	029o6	82805	o9o24	21607	862--	6o212			
Cuxhaven	2	131o5	92706	o2453	22305	9-o--	6o21o			
Norderney	13	113o5	93602	-7454	23105	9-o--	6o213			See 1
Emden	6	203o7	82504	o6284	22507	862--	6o21o			
Jever	5	122o7	82504	o9884	22407	862--	6o313			
Flensburg	41	033o6	83005	2oo22	2o807	861--	6o213			
Schleswig-Lo.	20	034o6	82906	1oo24	21607	862--	6o313	88005		
Kiel	8	045o7	82503	1oo24	21808	861--	6o215			
Lübeck	13	156o7	8271o	15o22	21309	862--	6o21o	88006		
Hamburg-Fu.	14	147o7	82806	13o22	21809	162--	61oo6	88009	86005	
Lathen	8	204o9	82402	15o24	2241o	862--	641o9			
Bramsche	86	316o8	51802	3oo24	22612	524oo	6o31o			
Bremen	3	224o6	72708	2o1o4	22609	762--	6o309	87005		
Hannover-Lo.	51	338o7	62804	3o8o4	21316	625--	6o2o5			
Lüneburg	28	244o7	72908	6oo24	21313	62562	611o8			
Donnenberg	50	253o8	73108	3oo32	21912	6256-	614o7			
Braunschweig	82	348o7	42804	5oo21	21613	424--	6o2o5			
Göttingen	151	444o7	72502	81o32	21614	78500	6o2oo			
Bocholt	22	406o8	82503	o5284	223o9	761--	6o211	87003		
Gütersloh	70	320o9	43210	32o21	22115	48500	6o2o6	84830		
Salzuflen	96	325o8	22903	3oo12	21114	22600	61oo4			
Bückeburg	67	330o8	52908	32o31	22216	52600	6oo04	85830		
Iserlohn	258	419o7	63405	3oo32	22113	625--	6o3o7	86830		
Essen-Mülheim	120	410o9	32509	15o21	21912	326--	6o3o7			
Roetgen	463	503o7	72205	15o21	32109	5246-	64112	85816		
Bonn	62	512o8	12902	3oo2o	22814	11600	641o7			
Alt-Astenberg *	780	427o4	72605	81o31	3o1o8	724--	6o2o8	87812		
Braunlage *	607	452o3	7o3o3	81o2o	4961o	585--	6o3o5			
Feuerschiffe		iiiTdTd	Nddff	VVwwW	PPPTT	$N_hC_hh_sC_M$	$1d_wd_w/H_w$	$3RRT_gT_s$	6/app	
F-Schiff S2	o	001o6	81303	97o22	25oo6	856--	182o		6-335	
" " Elbe 1	o	005o4	82702	93464	221o5	864--	1oo--		6-331	
" " P11	o	004o5	92406	94454	228o5	9----	124-o		6-309	
" " Fehmarnbelt	o	006o5	92504	9o454	21oo5	9-o--	125-o		6-315	

gestern 18 Uhr MGZ

iiiTdTd	Nddff	VVwwW	PPPTT	$N_hC_hh_sC_M$	$6o_xapp$	$7RRT_gT_s$	$8N_sCh_sh_s$	$8N_sCh_sh_s$	
020o4	82404	97o22	23oo6	854--	6o4o5	791o7	88615		See o
029o4	83202	25o22	23606	863--	6141o	7ooo7			
131o4	83104	o71o4	242o4	863--	613o7	7ooo8			
113o5	8o6o7	o35o4	242o6	861--	613o8	79706			See
203o7	8oooo	2oo22	23909	854--	6o4o9	7ooo9			
122o6	8262o2	1oo22	23907	862--	6o411	7ooo8			
033o4	8oooo	4oo22	23106	862--	6o414	7ooo7			
034o6	8oooo	1o1o2	23706	862--	6o3o9	7ooo7	88005		
045o6	8oooo	15o22	23907	862--	6o214	7ooo9			
156o7	827o7	2oo22	23308	864--	6o2o7	7oo11			
147o6	831o3	o3414	237o7	861--	6o2o7	7ooo9	88oo2		
204o9	83oo2	15o32	238o9	853--	614o9	7oo13			
316o7	529o2	75o3o	23o13	53542	6o41o	7oo15			
224o8	162o3	2oo5o	23811	oo9o1	6o3o8	7oo13			
338o8	436o2	3o258	22713	24673	6o211	79716			
244o7	73606	o91o2	231o9	7623-	6o213	7oo14	87oo7		
253o8	736o8	15o22	23911	oo93-	6o416	7oo13			
348o6	327o4	5oo12	23112	oo96o	6o212	7oo15			
444o7	7oooo	5oo12	32112	5563-	6o211	7oo14			
406o8	oooo	o81o2	233o1	oo9oo	6o4o4	7oo11			
320o8	823o9	24o31	23112	5567-	6o2o9	7oo16	86583	8563o	
325o8	6oooo	3oo37	22414	51660	6o4o8	7oo16	85833		
330o8	3oooo	4oo12	23812	346oo	6o412	7oo16	8365o		
419o7	7o9o2	11o22	23311	786--	6o2o7	7oo14	8764o		
410o8	427o5	17o3o	23112	12661	6o2o7	7oo14			
503o6	7oooo	3oo31	23411	4346-	6o4o9	7oo14	84912		
512o8	6oooo	3oo22	23513	44661	6o4o7	7oo15			
427o4	2oooo	4oo12	318o7	244oo	612o8	7ooo9			
452o4	7293o3	6oo28	515o6	oo93-	613o9	79711			
iiiTdTd	Nddff	VVwwW	PPPTT	$N_hC_hh_sC_M$	$1d_wd_w/H_w$	$3RRT_gT_s$	6/app		
001o6	818o5	92474	222o5	855--	118 4o	3oo5o	6-8o8		
005o5	827o2	951o2	241o5	864--	1oo--	3oooo	6431o		
004o4	818o4	94o24	244o5	oo81-	1oo-o	3oo51	6-3o9		
006o5	927o4	9o454	232o5	9-o--	127-o	3ooo2	6-312		

heute 0 Uhr MGZ

Landstationen	Höhe (NN)	iiiTdTd	Nddff	VVwwW	PPPTT	$N_hC_hh_sC_M$	$6o_xapp$	$8N_sCh_sh_s$	$8N_sCh_sh_s$	
List/Sylt	16	020o3	81806	97o22	24805	863--	6o2o9	88oo7		See 1
Husum	13	029o4	82202	1oo22	251o5	861--	6o3o8	88003		
Cuxhaven	2	131o4	81504	1o1o2	25605	862--	6o2o6			
Norderney	13	113o7	82106	25o25	25oo7	862--	644o8			
Emden	6	203o6	8181o	1o1o2	249o8	863--	6o211			
Jever	5	122o6	81404	15o22	247o7	864--	6o2o3			
Flensburg	41	033o4	8oooo	4oo22	246o6	362--	6o2o4			
Schleswig-Lo.	20	034o5	8oooo	1o1o2	245o5	862--	6o2o3	88003		
Kiel	8	045o5	82702	2oo22	255o6	862--	6o2o7			
Lübeck	13	156o6	8oooo	2oo22	253o7	863--	6o213			
Hamburg-Fu.	14	147o4	9oooo	o1454	258o4	9-o--	6o2o7			
Lathen	8	204o7	8oooo	o61o2	254o7	863--	644o5			
Bramsche	86	316o6	oooo	-5444	252o6	oo9oo	611o6			
Bremen	3	224o7	9oooo	oo452	252o7	9-o--	6o3o5			
Hannover-Lo.	51	338o5	8oooo	o446o	248o6	862--	6o2o7			
Lüneburg	28	244o7	9oooo	oo452	252o7	9-o -	6o3o5			
Donnenberg	50	253o6	o36o1	1oo22	259o7	oo9oo	6o2o9			
Braunschweig	82	348o4	oooo	2oo22	255o7	oo9oo	6o2o9			
Göttingen	151	444o4	oooo	5oo2o	254o5	oo9oo	6o2o8			
Bocholt	22	406o4	9oooo	-o474	247o4	9-o---	6o2o9			
Gütersloh	70	320o7	o3103	16o2o	255o7	oo9oo	6o211			
Salzuflen	96	325o7	2oooo	15o12	246o8	oo94o	6o311			
Bückeburg	67	330o7	oooo	o71o6	258o7	oo9oo	611o9			
Iserlohn	258	419o5	oooo	15o28	259o6	oo9oo	6o2o6			
Essen-Mülheim	120	410o7	o14o2	1oo22	244o9	oo9oo	6o3o4			
Roetgen	463	503o4	o18o3	3oo2o	522o6	oo9oo	6o2o9			
Bonn	62	512o4	oooo	15o2o	264o6	oo9oo	67413			
Alt-Astenberg *	780	427o3	o2oo5	5oo2o	335o6	oo9oo	6o3o4			
Braunlage *	607	452o3	531o2	96oo2	533o4	oo978	6o3o6			
Feuerschiffe		iiiTdTd	Nddff	VVwwW	PPPTT	$N_hC_hh_sC_M$	$1d_wd_w/H_w$	$3RRT_gT_s$	6/app	
F-Schiff S2	o	001o6	91816	92494	218o6	-----	118o1		6-8o2	
" " Elbe 1	o	005o4	81805	951o2	251o5	9----	118---		6-4o6	
" " P11	o	004o5	91608	96o22	251o5	9 ---	1oo-o		6-3o5	
" " Fehmarnbelt	o	006o4	832o2	97424	252o5	865---	132---		6-311	

heute 6 Uhr MGZ

iiiTdTd	Nddff	VVwwW	PPPTT	$N_hC_hh_sC_M$	$6o_xapp$	$7RRT_gT_s$	$8N_sCh_sh_s$	$8N_sCh_sh_s$	
020o5	818o8	o9512	245o6	861--	6o7o1	797o4	88oo2		See 1
029o4	816o9	o7284	254o4	861--	615oo	7ooo3			
131o7	914o9	o4434	253o7	9-o--	615o3	797o4			
113o7	8o7o7	o71o2	242o7	862--	6o6o5	791o7			See 1
203o6	916o9	-8474	245o7	9-o--	6o7ooo	7ooo7			
122o6	918o6	-6474	249o6	9-o--	6o2o1	7ooo6			
033o3	8oooo	o45o5	25oo4	861--	613o3	791o4			
034o4	816o6	o4462	259o2	861--	6o3o2	792o3			
045o3	817o2	o55o5	262o4	861--	6o2o5	797o3	88oo2		
156o5	927o6	-5472	258o6	9-o--	6o3o1	7ooo5			
147o6	9oooo	-6454	266o6	9-o--	6o2o6	7ooo4			
204o7	912o2	-4474	257o7	9-o--	614o4	7ooo7			
316o4	92oo4	-5454	257o4	9-o--	6o4o5	791o3			
224o5	914o4	-55o4	259o6	9-o--	643o4	797o6			
338o2	9oooo	o1454	257o2	9-o--	6o2o7	7ooo2			
244o7	9oooo	-7454	26oo7	9 o --	6o4o5	7ooo6			
253o7	918o4	-2474	267o7	9-o--	6o4o3	7ooo6			
348o4	2oooo	15112	266o5	oo942	6o41o	7ooo4			
444o1	3oooo	-5444	272o1	oo93o	6o31o	7ooo1			
406o4	916o7	-3454	25oo5	9-o--	614o6	791o3			
320o4	o18o3	84424	267o4	oo9oo	612o9	793o2			
325o3	oooo	o511o	257o3	oo9oo	613o5	7ooo3			
330o5	oooo	24o22	266o6	oo9oo	612o8	797o4			
419o3	3oooo	o2444	27oo4	oo9o2	614o6	7o4o3			
410o6	618o5	1o1oo	255o7	oo956	613o5	7ooo7			
503o5	72oo9	4oo2o	259o6	257--	6o4o6	7ooo6	87483	8265o	
512o4	6oooo	1oo3o	268o5	oo936	6o4o6	7ooo2			
427o3	325o8	75o3o	34oo6	15442	614o4	7ooo6	81617		
452o3	428o2	5oo32	539o5	oo93o	614o4	7ooo3			
iiiTdTd	Nddff	VVwwW	PPPTT	$N_hC_hh_sC_M$	$1d_wd_w/H_w$	$3RRT_gT_s$	6/app		
001o7	918o9	92474	21oo7	-----	1184 1	3o1o2	6-3oo		
005o6	816o5	92474	248o6	-----	11600	3ooo2	6-4o1		
004o5	81612	96o24	24506	-----	11621	3ooo1	6-8o1		
006o4	823o3	o8o29	256o5	863--	123-o	397o1	6-3o3		

Deutsche Schiffsmeldungen (Schlüssel: YQ$L_oL_oL_o$ $L_oL_oL_oGG$ Nddff VVwwW PPPTT $N_hC_hh_sC_M$)

22. März 1950

Essen	43597	oo6oo	315o5	97o2o	18oo6		Berlin	43693	15oo7	835o9	98o22	168o		Sachsen	4o7o6	o81*8	81215	95687	oo2o1	85*--
Nordenham	43668	1oooo	829o9	98o37	17oo2		Humboldt	43688	127o7	831o5	98878	18oo2		Lauting	43566	o7*18	824o9	98o31	226o7	
Grossschel	43568	o58oo	9o7o2	92454	172o6		Flohr	437o5	172o5	83*15	98268	139o2		Frithjof	43611	o2718	81813	97o22	154o8	
Roesch	4o638	24ooo	819o9	97o32	951o7		Lauting	43561	o6o12	825o9	98o22	216o7		Kassel	43683	11217	82oo5	98o32	196o3	
Homann	4o638	163oo	81224	97658	979o8		Frithjof	436to	o2812	61713	97o22	168o7		Flohr	437o5	17217	52318	98268	172o2	
Wiesbaden	4o6o9	o97oo	81624	97216	o1oo8		Westpreussen	43572	o6o11	81oo5	97o22	217o6		Bremerhaven	437o5	17217	72716	97277	179o3	
Behrens	4o599	o4ooo	81818	96o32	132o6		Roesch	4o638	23o11	116o5	98o1o	959o7		Humboldt	43688	12717	721o9	98278	2o4o2	
Strassburg	3556	o73oo	8-o--	92474	173o6		München	4o633	21511	318o9	97o21	99*o7		Berlin	43693	15o17	82113	96888	197o2	
Marienburg	43693	15oo1	43113	98273	oooo2		Wiesbaden	4o599	o6412	718o5	98o32	o851o		Nordenham	4364o	o6817	818o9	98o311	18oo6	
Essen	43571	o21o7	818o2	97o22	195o7		Thüringen	43565	o5812	8oooo	941o-	2o1o9		Gotland	43585	o3723	81318	98o32	161o5	
Oldenburg	43564	o59o7	8oooo	94o22	18oo6		Tide	43573	o2717	82o18	98o22	191o7		Busse	4o638	21523	81524	97o32	91oo6	
Frithjof	436to	o2oo6	6oooo	98o21	172o6		Essen	43558	o5o17	82oo5	97o31	228o6		Westpreussen	43595	o4723	31818	97o2o	196o6	
Westpreussen	43563	o6oo7	9oooo	94454	193o6		Everling	43566	o3o17	821o5	97o22	198o7		Frithjof	436to	o3o23	81824	97o22	148o8	
Glückauf	436o2	o47o7	8o3o2	97o22	192o6		Westpreussen	43584	o5217	61413	97o11	212o6		Humboldt	43688	12723	81709	98278	179o4	
Brake	43581	o2oo7	818o9	98o32	181o7		Oldenburg	43583	o5317	81513	97o22	21oo6		Bremerhaven	437o5	17223	62318	97741	172o3	

*Luftdruckwert auf Stationshöhe reduziert

Alle Zeitangaben in mittlerer Greenwicher Zeit (MGZ)

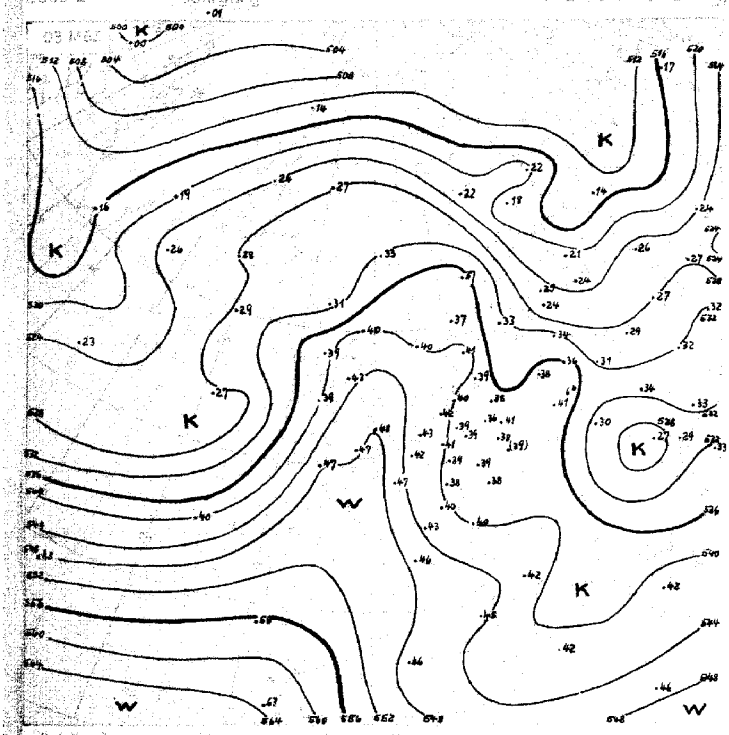

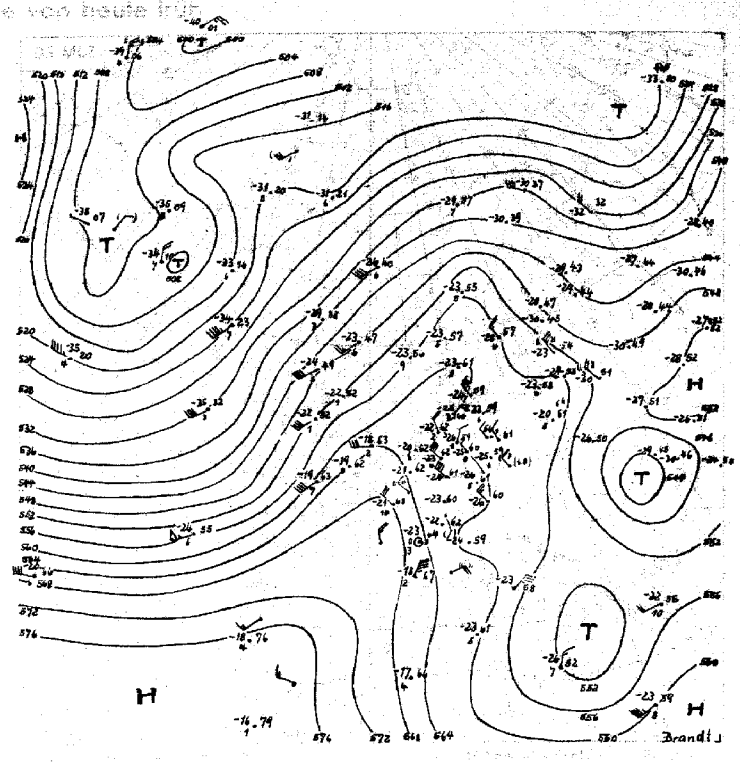

20.-31.3.

534

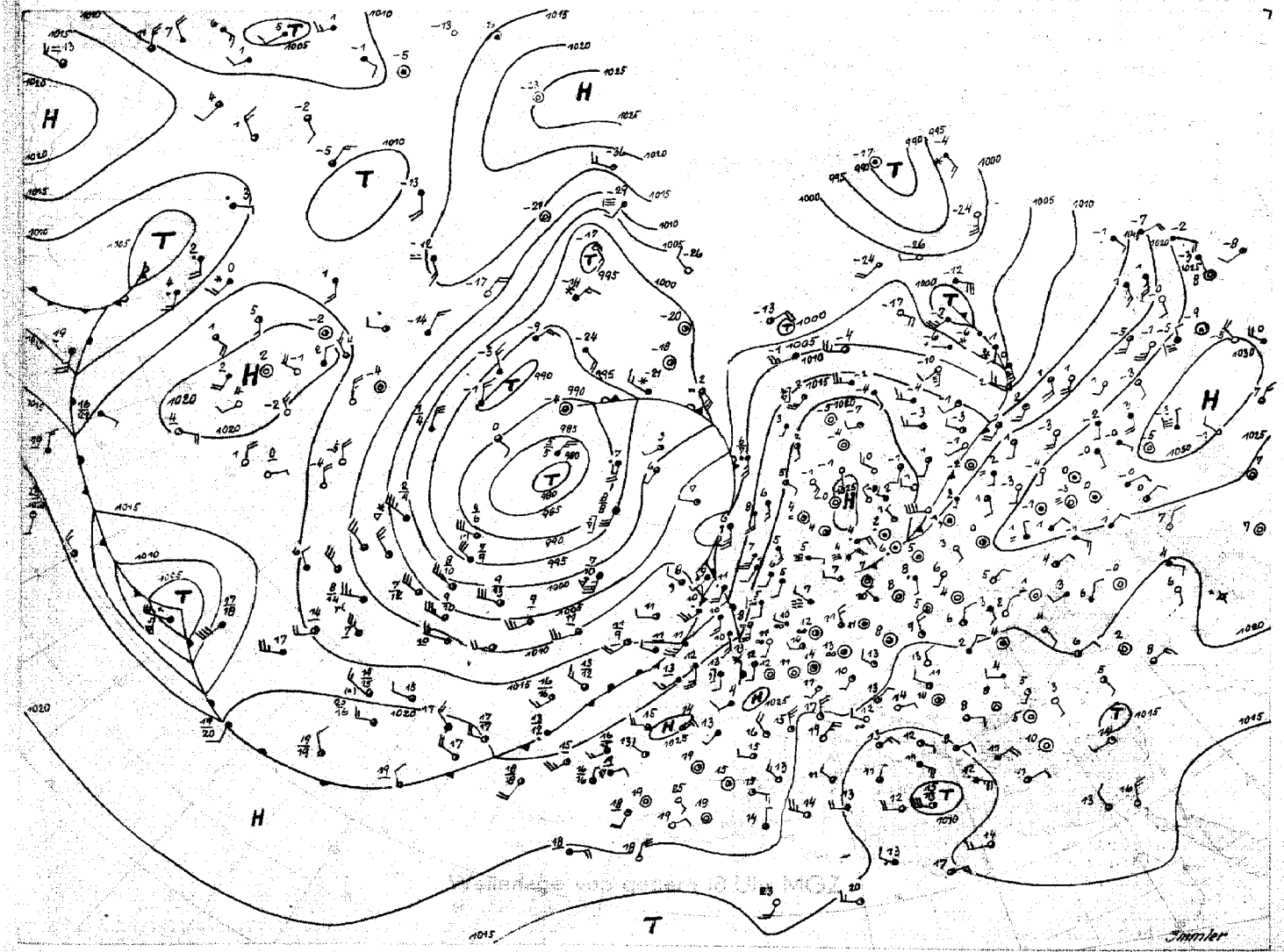

Zimmer

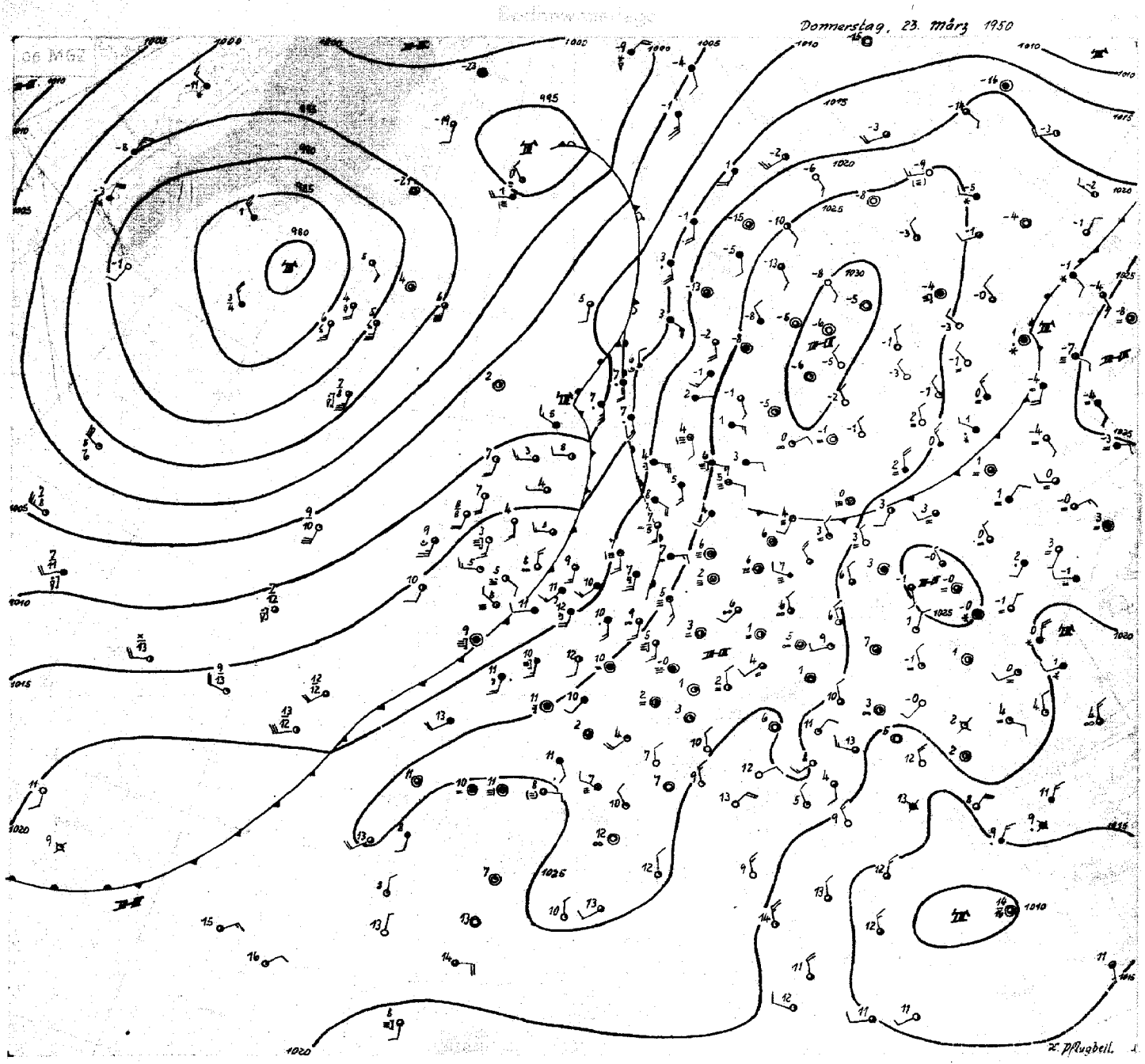

Donnerstag, 23. März 50

Das nordatlantische Zentraltief und der mit ihm ursprünglich gekoppelte troposphärische Kaltluftschwall wiesen gestern eine eigenartige Lage zu einander auf. In der Nähe des Bodentiefkerns war nur ein schwacher Kaltlufttropfen vorhanden, während der intensivere wesentlich weiter südlich lag. Diese in südlicherer Breite gelegene Kaltluft ist mit der ausgedehnten Zirkulation des nordatlantischen Tiefs weiter nach Osten geführt und jetzt z.T. im Seebereich südwestlich von Irland angelangt. Dadurch befindet sich das troppsphärische Haupttemperaturgefälle über dem Atlantik auch in verhältnismäßig niedriger geographischer Breite, und ein gestern an der atlantischen Frontalzone bei New York vorhandenes Tief überquert den Atlantik auf einer weit im Süden gelegenen Zugbahn.

Das Zentraltief selbst hat sich langsam nordostwärts verlagert und dabei frische Polarluft von Nordgrönland nach Süden in Bewegung gesetzt. Insgesamt befindet sich in den Höhenkarten eine ausgeprägte, den ganzen Nordatlantik umfassende Tiefdruckmulde, die mit ihrer Vorderseitenströmung nun bis Nordskandinavien reicht. An der Ostflanke dieses Troges ist nämlich, auf der Vorderseite des alten, noch immer über Großbritannien verlaufenden Frontenzuges, merklich Warmluft nach Nordskandinavien verfrachtet. Zugleich hat sich ein Polarlufthoch über Fennoskandien wesentlich gekräftigt, welches über Finnland weiter südostwärts wandert. Die troposhärische warme Hochzelle hält sich unverändert über Ostfrankreich-Südwestdeutschland. Für Nordwestdeutschland bedeutet das eine anhaltende südliche Luftströmung am Rande eines ausgedehnten europäischen Hochdruckgebietes. Die Fronten über Großbritannien dürften dabei nur wenig ostwärts vorankommen und weiter zerfallen, umso mehr, als bald das erwähnte neue Tief mit Nordostkurs nördlich der Azoren vorbeizieht.

Anschließend erfolgt dann allerdings ein gewisser Abschluß der Tiefdruckserie, da weitere Tiefs erst wieder auf der Nordseite einer jetzt bei Neufundland angelangten Hochdruckzelle nach dem Nordatlantik gelenkt werden. Eine wesentliche Wetteränderung braucht aber auch damit für Deutschland nicht verbunden zu sein.

Dr. Pflugbeil

Nr. 82 a

Freie Atmosphäre
Temperatur, Feuchte, Wind

Donnerstag den 29. März 1950

hh: Höhe in Dm PP: Druck (Zehner-mb) TT: Lufttemperatur (°C) TdTd: Taupunkttemperatur (°C) dd: Windrichtung (36 teilig) ff: Windgeschwindigkeit (Knoten)

122 Jever 5m

Zeit	22.3.50 14h	22.3.50 20h	23.3.50 02h	23.3.50 08h
Druck (NN)	1022.6 mb	1024.2 mb	1025.0 mb	1025.6 mb
Bodendruck	1022 "	1023 "	1024 "	1025 "
O'höhe	1800 m	1800 m	1800 m	1900 m

Isobarenflächen — Höhe, Temperatur, Feuchte, Wind

PP	hh	TT	TdTd	dd	ff	hh	TT	TdTd	dd	ff	hh	TT	TdTd	dd	ff	hh	TT	TdTd	dd	ff
Boden in m		8	7	25	04		6	6	00	00		7	6	14	02		7	7	16	08
1000	19.4	7	6	·	·	19.2	6	5	·	·	20.3	7	6	·	·	20.5	7	6	·	·
950	60	8	7	23	10	64	8	3	24	09	62	4	3	23	18	63	7	7	22	19
900	104	4	-1	25	12	105	4	-2	24	09	106	5	-1	25	13	107	5	-4	22	20
850	157	1	-4	26	11	152	2	-5	24	12	152	2	-7	23	12	153	-2	-9	23	16
800	199	-2	-7	26	09	200	-3	-8	24	13	201	-7	-12	23	13	202	-1	-12	22	12
700	304	-7	-10	25	09	306	-7	-18	26	13	306	-6	-27	27	09	308	-6	-21	25	07
600	423	-15	-20	26	10	424	-15	-29	30	02	425	-13	-32	30	06	426	-13	-29	32	09
500	558	-24	-34	27	14	559	-26	-38	33	12	561	-22	-39	35	19	563	-21	-34	34	15
400	717	-34	-46	28	14	718	-37	-44	39	23	723	-33	-51	34	27	724	-34	-47	33	15
300	913	-44	·	33	25	916	-49	·	35	53	920	-46	·	38	36	919	-48	·	33	32
200	1180	-52	·	32	23	1178	-56	·	34	10	1182	-56	·	32	22	1176	-57	·	31	22
100	1634	-70	·	29	13	·	·	·	·	·	·	·	·	·	·	1623	52	·	32	07

Markante Punkte — Druck in ganzen mb

	984	5	5			980	5	5			1010	8	7			1017	6	6		
	760	-3	-11	26	09	663	-11	-23			943	3	2			969	8	4		
	274	-52	·	·	·	637	-12	-26			924	6	7			915	6	-3		
	176	-56	·	·	·	432	-37	-48			228	-36	·			750	-3	-18	23	09
	150	-47	·	34	15	413	-37	-43			202	-37	·			140	-4	-19		
	122	-49	·	·	·	224	-44	·			139	-53	·			722	-4	-19		
	097	-48	·	·	·	250	-52	·	34	50	170	-52	·	32	20	570	-15	-31		
						237	-56	·	·	·	159	-67	·	·	·	513	-27	-34		
						274	-56	·	·	·	159	-57	·	·	·	457	-27	-39		
						284	-57	·	·							438	-28	-40		
						170	-52	·	32	16						230	-61	·		
						152	-53	·	·	·						178	-53	·		
																150	-53	·	31	14
																130	-51	·	31	12
																054	48	·	·	·

Tropopause (m)	11400 m					10800 m					10400 m					11000 m				
Relative Topographie 300/500	353 Dm					356 Dm					358 Dm					356 Dm				
500/700	254 Dm					253 Dm					256 Dm					256 Dm				
700/1000	286 Dm					287 Dm					286 Dm					287 Dm				
500/1000	540 Dm					540 Dm					542 Dm					543 Dm				

419 Iserlohn 258m

Zeit	22.3.50 14h	22.3.50 20h	23.3.50 02h	23.3.50 08h
Druck (NN)	1022.5 mb	1024.9 mb	1026.3 mb	1027.3 mb
Bodendruck	991 "	993 "	994 "	995 "
O'höhe	1900 m	1800 m	1800 m	1900 m

Isobarenflächen — Höhe, Temperatur, Feuchte, Wind

PP	hh	TT	TdTd	dd	ff	hh	TT	TdTd	dd	ff	hh	TT	TdTd	dd	ff	hh	TT	TdTd	dd	ff
Boden in m		13	7	00	00		9	7	00	00		6	5	00	00		7	6	00	00
1000	18.9	·	·	·	·	20.3	·	·	·	·	21.1	·	·	·	·	22.1	·	·	·	·
950	61	9	4	24	03	62	8	5	00	00	61	9	4	23	03	64	8	4	21	10
900	106	6	1	25	04	107	6	-1	24	05	108	5	-1	23	10	109	5	1	21	11
850	152	2	-2	25	07	153	2	-6	24	09	154	1	-6	24	11	155	2	-4	20	09
800	201	-2	-8	24	09	202	-2	-7	23	12	203	1	-12	22	12	204	-1	-8	21	06
700	305	-8	-13	25	06	307	-9	-16	27	12	307	-8	-18	29	11	309	-7	-18	30	02
600	424	-15	-25	28	07	425	-13	-25	31	17	426	-14	-26	32	21	428	-13	-23	35	20
500	559	-25	-36	27	13	561	-24	-35	33	30	562	-23	-37	33	40	565	-21	-29	35	28
400	719	-33	-45	35	16	721	-32	-42	34	64	722	-31	-46	34	43	726	-33	-54	·	·
300	914	-44	·	34	25	917	-48	·	34	54	918	-49	·	33	50	923	-47	·	·	·
200	1178	-52	·	33	27	1177	57	·	35	25	1175	-56	·	32	32	1182	-58	·	·	·
100	1610	·	·	·	·	·	·	·	·	·	1619	-53	·	34	07	·	·	·	·	·

Markante Punkte — Druck in ganzen mb

	884	5	2			948	9	6			965	11	6			975	9	5		
	782	-2	-11	·	·	882	5	-3	·	·	770	-4	-13	·	·	953	9	5		
	750	-6	-8	23	08	787	-3	-8	·	·	650	-11	-22	31	15	830	0	-6		
	727	-8	-17	·	·	767	-3	-8	·	·	639	-11	-23	·	·	675	-7	-18		
	678	-9	-16	·	·	696	-27	-38	·	·	466	-26	-37	·	·	240	-58	·		
	668	-9	-17	·	·	223	-59	·	·	·	360	-41	-52	·	·	210	-59	·		
	640	-17	-20	·	·	289	-59	·	·	·	349	-48	·	·	·	190	-58	·		
	327	-49	·	·	·	185	-55	·	·	·	235	-58	·	·	·					
	286	-49	·	·	·						240	-58	·	·	·					
	256	-52	·	·	·						278	-61	·	·	·					
	186	-52	·	·	·						188	-58	·	·	·					
	176	-58	·	·	·						180	-62	·	33	48					
	122	-50	·	·	·						788	-55	·	33	42					

Tropopause (m)	10200 m					10000 m					10300 m					10800 m				
Relative Topographie 300/500	358 Dm					356 Dm					356 Dm					358 Dm				
500/700	254 Dm					254 Dm					256 Dm					256 Dm				
700/1000	286 Dm					287 Dm					286 Dm					287 Dm				
500/1000	540 Dm					541 Dm					542 Dm					543 Dm				

034 Schleswig-La. 20m

Zeit	22.3.50 14h	22.3.50 20h	23.3.50 2h	23.3.50 08h
Druck (NN)	1022.3 mb	1024.2 mb	1025.4 mb	1026 mb
Bodendruck	1020 "	1022 "	1023 "	1023 "
O'höhe	1800 m	1700 m	1800 m	2000 m

Isobarenflächen — Höhe, Temperatur, Feuchte, Wind

PP	hh	TT	TdTd	dd	ff	hh	TT	TdTd	dd	ff	hh	TT	TdTd	dd	ff	hh	TT	TdTd	dd	ff
Boden in m		7	7	29	06		6	5	27	02		5	5	20	09		6	5	12	08
1000	18.5	6	6	28	09	19.4	4	4	27	07	20.4	3	3	22	15	21.0	7	7	·	·
950	60	2	2	28	08	61	5	3	30	09	62	6	2	23	14	63	6	-1	·	·
900	105	5	-2	27	12	105	4	-1	26	12	106	4	0	24	10	107	5	-6	·	·
850	157	2	-6	27	13	157	1	-4	24	11	152	1	-3	24	09	153	2	-9	·	·
800	199	-2	-5	27	11	200	-2	-8	23	09	201	-1	-11	24	08	202	0	-13	·	·
700	306	-8	-18	28	06	305	-7	-17	24	06	306	-7	-19	24	06	308	-5	-19	·	·
600	423	-14	-24	29	03	424	-14	-23	00	08	425	-14	-27	25	02	427	-12	-26	·	·
500	559	-24	-34	30	03	559	-26	-33	32	06	560	-25	-37	04	18	564	-21	-29	·	·
400	728	-32	-46	27	06	717	-37	-49	03	09	717	-34	-46	36	35	725	-34	-46	·	·
300	923	-47	·	25	15	912	-48	·	01	34	915	-48	·	36	55	921	-48	·	·	·
200	1182	-52	·	33	16	1173	-57	·	34	15	1172	-57	·	32	22	1179	-60	·	·	·
100	1640	50	·	32	12	1618	-55	·	36	09	1617	-53	·	31	72	1628	-49	·	·	·

Markante Punkte — Druck in ganzen mb

	959	3	3	·	·	960	3	3	·	·	971	2	2	·	·	1010	5	5		
	938	7	2	·	·	941	7	3	·	·	960	5	2	·	·	972	5	5		
	722	-6	-18	·	·	743	-5	-14	·	·	938	6	2	·	·	940	7	-3		
	679	-8	-19	·	·	719	-5	-16	·	·	818	0	-9	·	·	750	-3	17		
	650	-11	-22	29	09	650	-11	-22	00	00	574	-17	-29	·	·	550	-18	37		
	433	-33	-42	·	·	629	-11	-20	·	·	562	-17	-29	·	·	494	-23	37		
	423	-35	-42	·	·	492	-28	-35	·	·	530	-22	-34	·	·	350	-39	51		
	384	-38	-43	·	·	459	-30	-37	·	·	508	-24	-36	·	·	315	-49	·		
	383	-38	-42	·	·	418	-36	-42	·	·	435	-29	-40	·	·	244	-58	·		
	350	-42	·	23	16	342	-38	-46	·	·	420	-52	-43	·	·	194	-54	·		
	252	-51	·	·	·	326	-47	·	·	·	235	-59	·	·	·	176	-54	·		
	227	-52	·	·	·	273	-57	·	·	·	225	-59	·	·	·	170	-57	·		
	190	-51	·	·	·	164	-54	·	·	·	210	-59	·	·	·	110	-50	·		
	150	-51	·	·	·	150	-55	·	32	16	190	-53	·	·	·	090	-49	·		
	080	-48	·	·	·	123	-53	·	·	·	85	-53	·	·	·	080	-48	·		

Tropopause (m)	10500 m					11400 m					10700 m					11800 m				
Relative Topographie 300/500	354 Dm					352 Dm					354 Dm					358 Dm				
500/700	253 Dm					254 Dm					254 Dm					256 Dm				
700/1000	286 Dm					286 Dm					286 Dm					287 Dm				
500/1000	541 Dm					540 Dm					540 Dm					543 Dm				

338 Hannover-La. 51m

Zeit	22.3.50 14h	22.3.50 20h	23.3.50 2h	23.3.50 08h
Druck (NN)	1021.6 mb	1023.5 mb	1024.8 mb	1026.4 mb
Bodendruck	1015 "	1017 "	1018 "	1020 "
O'höhe	1900 m	1800 m	1700 m	1700 m

Isobarenflächen — Höhe, Temperatur, Feuchte, Wind

PP	hh	TT	TdTd	dd	ff	hh	TT	TdTd	dd	ff	hh	TT	TdTd	dd	ff	hh	TT	TdTd	dd	ff
Boden in m		15	7	31	04		9	7	00	00		6	6	00	00		3	3	00	00
1000	18.1	15	14	31	06	19.2	11	9	02	03	20.1	11	8	00	00	21.1	10	8	24	04
950	61	10	4	30	08	62	8	6	34	04	63	9	6	24	08	64	9	4	26	09
900	106	6	0	28	08	106	4	2	30	06	107	6	2	25	12	109	6	-4	26	09
850	152	2	-3	28	08	152	1	-1	29	09	153	2	-4	26	13	155	2	-8	26	10
800	201	-1	-6	28	09	201	-2	-4	28	09	202	-2	-8	26	12	204	-2	-13	26	10
700	305	-11	-15	29	12	306	-8	-12	29	10	306	-8	-13	28	05	309	-7	-21	27	06
600	423	-15	-21	29	08	423	-17	-22	31	08	424	-15	-22	32	12	428	-13	-32	01	09
500	559	-24	·	27	12	558	-27	-37	32	10	559	-26	-34	01	07	564	-23	-41	01	18
400	718	-34	·	24	30	715	-40	-44	30	12	718	-35	-43	35	50	723	-32	-50	03	50
300	914	-50	·	23	26	909	-48	·	34	28	916	-46	·	35	59	923	-40	·	36	47
200	1174	-53	·	33	24	1172	-54	·	34	21	1178	-54	·	34	27	1182	-58	·	35	26
100	·	·	·	·	·	1618	-53	·	35	15	1626	-53	·	36	10	1628	-52	·	01	11

Markante Punkte — Druck in ganzen mb

	770	-3	-8	·	·	1009	11	9			995	11	7	·	·	982	10	8	·	·
	665	-11	-18	·	·	981	10	8	·	·	584	-16	-24	·	·	936	8	-2	·	·
	650	-11	-16	30	12	750	-6	-7	28	09	464	-29	-38	·	·	787	-2	-13	·	·
	450	-29	·	24	27	702	-7	-12	·	·	429	-32	-39	·	·	766	-2	-16	·	·
	264	-55	·	·	·	478	-29	-33	·	·	408	-32	-43	·	·	668	-9	-25	·	·
	238	-55	·	·	·	444	-35	-39	·	·	229	-56	·	·	·	222	-60	·	·	·
	217	-53	·	·	·	394	-41	·	·	·	211	-56	·	·	·	190	-54	·	34	20
	184	-53	·	·	·	334	-44	·	·	·	190	-53	·	34	22	150	-52	·	34	16
						230	-54	·	·	·	150	-52	·	34	19	090	-52	·	01	09
						170	-54	·	35	22	90	-53	·	36	10					
						150	-53	·	36	20	83	-52	·	·	·					
						96	-53	·												

Tropopause (m)	9900 m					10800 m					10900 m					11400 m				
Relative Topographie 300/500	355 Dm					351 Dm					356 Dm					359 Dm				
500/700	253 Dm					253 Dm					255 Dm					255 Dm				
700/1000	287 Dm					286 Dm					286 Dm					288 Dm				
500/1000	540 Dm					539 Dm					539 Dm					543 Dm				

Flugzeug

Celle 39 m

Zeit	23.3.50 08h
Druck (NN)	1027.1 mb
Bodendruck	1022 "
O'höhe	1900 m

Isobarenflächen — Höhe, Temperatur, Feuchte, Wind

PP	hh	TT	TdTd	hh	TT	TdTd
Boden in m		10				
1000	22.3	12				
950	65	9				
900	109	6				
850	156	1				
800	204	-1				
750	256	-4				
700	310	-7				
650	365	-8				
600	429	-13				
550	493	-18				
500	563	-21				
450	642	-27				
400	726	-34				
350	818	-41				
300	921	-39				

Tropopause (m)	· m					m														
Relative Topographie 300/500	356 Dm					Dm														
500/700	256 Dm					Dm														
700/1000	287 Dm					Dm														
500/1000	543 Dm					Dm														

Wolkenart: 315 mb bis Gipfel beständige Kondensstreifen

Höhenwinde

dd: Windrichtung (36 teilig) ff: Windgeschwindigkeit (Knoten)

Ort	Roesgen				Östringen				Sueckenbrück																							
Zeit	22.3.15h		22.3.18h		23.3.15h		23.3.3h		23.3.09h																							
Höhe (m)	dd	ff	dd	ff	dd	ff	dd	ff	dd	ff	dd	ff	dd	ff	dd	ff	dd	ff	dd	ff	dd	ff	dd	ff	dd	ff	dd	ff	dd	ff	dd	ff
Boden	27	02	06	02	00	00	00	00	00	00	20	06																				
300	·	·	·	·	36	12	00	00	24	00	22	17																				
500	20	05	06	02	34	10	27	08	24	02	21	18																				
900	22	02	20	06	34	09	23	08	24	04	22	17																				
1200	22	12	21	10	29	10	25	08	24	08	22	17																				
1500	21	12			28	12	25	08	23	08	22	16																				
1800	<1	14			28	16	26	08	23	08	22	12																				
2100	19	08			28	12	28	10	23	06	23	14																				
2400	00	00			28	10	28	16	21	04	24	08																				
2700	29	04			28	10	27	14	21	02	26	08																				
3000	25	06			27	16	28	10	21	02	26	07																				
3600	25	06					27	06	02	02																						
4200	28	10					35	08	01	10																						
4800									36	16																						
5400																																
6000																																
6600																																
7200																																
7800																																
8400																																
9000																																
9900																																
10800																																
12000																																
13500																																
15000																																

Täglicher Wetterbericht

Herausgegeben vom Meteorologischen Amt für Nordwestdeutschland

Zentralamt für die Britische Zone

Hamburg 4, Bernhard-Nochtstr. 76

Jahrgang 75 Nr. 83a — Bezugspreis je Monat 10.- DM einschl. Postzustellgebühr — Freitag den 24. März 1950

gestern 12 Uhr MGZ

Landstationen	Höhe (NN)	iiiTgTd	Nddff	VVwwW	PPPTT	NhChCmCH	6ωωapp	8NsChshs	8NsChshs	
List/Sylt	16	020 o7	81812	o61o4	24607	861--	6o3oo			See 1
Husum	13	029 o8	81810	1oo22	25009	862--	6o7o4			
Cuxhaven	2	131 o9	51508	15o54	25812	oo978	6o7o1			
Norderney	13	113 o8	81810	2oo24	24411	oo97-	6o2o1			See 2
Emden	6	203 o8	82o14	25o22	24512	854--	611o2			
Jever	5	122 o9	71812	5oo24	24613	oo97-	6463			
Flensburg	41	033 o7	818o7	2oo25	25009	862--	6o7o2			
Schleswig-La.	20	034 o7	81611	24o22	2580	863 -	6o3oo	88oo6		
Kiel	8	045 o6	818o5	2oo22	26808	863--	6o2oo			
Lübeck	13	156 o7	81605	o9o24	2680	862--	6-6o4	88oo4		
Hamburg-Fu.	14	147 o8	61706	13o12	26810	663--	6o3oo	81oo6		
Lathen	8	204 o7	82oo5	15o24	25313	855--	6o2oo			
Bramsche	86	316 o7	52o12	5oo22	26115	3570	6o3oo			
Bremen	3	224 o7	122o9	32o54	26315	oo94o	6o9o1	81483		
Hannover-La.	51	338 o6	218o2	3oo34	25317	216oo	6o8o8			
Lüneburg	28	244 o8	ooooo	25o14	26912	oo9oo	6o3o2			
Dannenberg	50	253 o8	814o4	o6284	2770	861--	619o2			
Braunschweig	82	348 o7	116o2	25o3o	26317	115oo	679o7			
Göttingen	151	444 o6	114o3	75o34	26212	115oo	679 1o			
Bocholt	22	406 o9	71810	25o24	25313	2577-	641o2			
Gütersloh	70	320 o7	32313	64o3o	25816	2267o	6o7o8			
Salzuflen	96	325 o7	32509	35o3o	25616	2154o	616o7	82827		
Bückeburg	67	330 o6	31910	48o21	26717	3250o	6o7o1			
Iserlohn	258	419 o3	727o5	81o22	26414	2667-	611oo			
Essen-Mülheim	120	410 o7	71811	5oo23	25913	oo97-	619o1			
Roetgen	463	503 o7	719o8	75o22	25912	1164-	649o2	8748o	8184o	
Bonn	62	512 o6	6oooo	3oo22	27416	2253o	6o2o2			
Alt-Astenberg *	780	427 51	422o9	81o22	34711	3164o	6o2oo	83843		
Braunlage *	607	452 o4	6o7o4	81o2o	54712	625--	611o3			
Feuerschiffe		iiiTgTd	Nddff	VVwwW	PPPTT	NhChCmCH	Td,d,/Hw	3RRTgTs	6/app	
F-Schiff S2	o	001 o7	918o9	93434	2ooo8	-----	11831		6-3o2	
" " Elbe 1	o	005 o6	918o9	93434	249o6	9----	1160-		6-9o1	
" " P11	o	004 o5	81817	94424	2460	oo91-	118-1		6-2o1	
" " Fehmarnbelt	o	006 o4	81505	o1445	2670	863--	115-o		6-3o4	

gestern 18 Uhr MGZ

iiiTgTd	Nddff	VVwwW	PPPTT	NhChCmCH	6ωωapp	7RRTgTg	8NsChshs	8NsChshs	
020 o7	81806	o55o5	233o8	861--	616o6	791o8	88oo2		See 1
029 o8	71806	15216	23512	4577-	6o711	79712			
131 o6	82oo5	2oo56	24612	7567-	6o6o2	79716			
113 11	81908	2o636	23211	866--	617o4	79612			See 1
203 1o	82o12	15615	23512	4652-	61503	79413			
122 o8	81804	75o22	23813	866 -	6o6o2	7oo14			
033 o8	81602	12212	234o9	oo97-	616o7	79750			
034 o9	814o8	2oo22	24111	oo97-	6o6o9	7oo12	88583		
045 o7	41905	1oo3o	249o9	oo9o6	6o7o7	79711			
156 o7	214o5	2oo22	25412	oo9o2	6o7o5	7oo14			
147 o9	214o6	1 o1o	24813	25700	6o6o2	7oo16	8265o		
204 o9	81805	5o612	24413	6572-	61503	79715			
316 o7	722o5	4oo22	24613	oo97-	6o5o2	7oo16			
224 o7	72oo5	3221o	24614	oo97-	6o8o5	79717	87583		
338 o6	4oooo	5oo3o	24414	3564o	6o6o4	7oo18			
244 o8	114o4	2oo1o	25113	115oo	6o6o5	7oo17			
253 o8	o13o4	2oo2o	26112	oo9oo	6o5o3	7oo15			
348 o6	o13o3	5oo2o	25214	oo9oo	6o7o5	7oo17			
444 o7	114o2	81o2o	25413	oo94o	6o4o1	7oo17			
406 o9	81805	3o6o6	24o13	6652-	616o7	79715	86o27		
320 o8	723o3	8oo22	25314	oo97-	6o5o1	7oo17	8748o		
325 o6	7oooo	5oo32	24614	5557	6o6o1	7oo17	8562o		
330 o8	625o1	64o31	25514	4573o	6o3oo	7oo18	8466o		
419 o4	72oo2	75o22	25113	oo97-	81806	79717	86481		
410 o7	81805	3oo22	24713	6567-	6o5o4	7oo14			
503 o7	618o1	8oo12	24o12	3574-	6o612	7oo14			
512 o7	716o2	81o32	29415	6574-	6o6o7	7oo16			
427 o2	623o5	81o32	34oo8	oo95-	616o1	7oo12			
452 o4	1o5o1	7oo12	541o7	14ooo	612oo	7oo13			
iiiTgTd	Nddff	VVwwW	PPPTT	NhChCmCH	Td,d,/Hw	3RRTgTs	6/app		
001 o6	82304	93644	22oo7	887--	11831	3o1o2	6-3oo		
005 o6	81809	97o22	235o8	865---	118-o	3ooo5	6-6o3		
004 o6	91614	9 o614	235o7	9----	116-1	3o1o1	6-6o2		
006 o4	31506	94443	256o5	2o945	115-o	3970 1	6-8-6		

heute 0 Uhr MGZ

Landstationen	Höhe (NN)	iiiTgTd	Nddff	VVwwW	PPPTT	NhChCmCH	6ωωapp	8NsChshs	8NsChshs	
List/Sylt	16	020 o8	918o8	o3616	219o8	9----	6o813			See o
Husum	13	029 o8	82oo4	125o5	2781o	863--	649o7	88oo5		
Cuxhaven	2	131 o9	819o7	2o5o6	23911	865---	6o6o7			
Norderney	13	113 o9	818o9	15616	2741o	863--	6-9o8			
Emden	6	203 o9	8'914	15616	22711	864 -	6o8o9			
Jever	5	122 o9	818o4	5oo22	32111	866--	6o8o9			
Flensburg	41	033 o8	82oo3	2o5o2	22311	866--	6o8o7			
Schleswig-La.	20	034 o8	816o5	o7612	23509	854 -	6o7o7			
Kiel	8	045 o7	819o2	2oo22	239o9	oo9o7	6o8o9			
Lübeck	13	156 o7	o16o8	15o3o	25oo9	oo9oo	6463			
Hamburg-Fu.	14	147 o8	815o4	13o22	2421o	857--	6o2o8	8868o		
Lathen	8	204 o9	62oo2	4o6o5	23711	4747o	6o7o9			
Bramsche	86	316 o8	82oo5	5oo26	25112	866--	6o8o2			
Bremen	3	224 o7	818o6	32o52	23311	5567-	6o8o7	8565o		
Hannover-La.	51	338 o6	ooooo	25o1o	247o9	oo9oo	6o3oo			
Lüneburg	28	244 o7	7oooo	o51oo	247o8	762--	619o8			
Dannenberg	50	253 o6	o18o5	16o2o	2567	oo9oo	679o3			
Braunschweig	82	348 o5	o18o3	97o2o	2570	oo9oo	6o7oo			
Göttingen	151	444 o3	o16o2	97o2o	2670	oo9oo	6o2o5			
Bocholt	22	406 o9	818o4	96o22	23812	4557-	6o8o4			
Gütersloh	70	320 o7	818o4	646o2	24911	857--	679o6	8863o		
Salzuflen	96	325 o7	o18o2	5oo1o	2461	oo9oo	6o7o4			
Bückeburg	67	330 o6	318o8	64o12	25611	3570o	6o7o3	8365o		
Iserlohn	258	419 o6	82oo5	5oo22	25112	855--	649o6			
Essen-Mülheim	120	410 o8	818o7	4oo26	24212	555--	6o8o5	88635	85626	
Roetgen	463	503 o7	72oo4	5oo22	2381o	756--	6o7o5			
Bonn	62	512 o7	816o2	97o22	25313	865--	649o5			
Alt-Astenberg *	780	427 o4	42213	97o12	339o7	oo97--	619o4			
Braunlage *	607	452 o3	o25o3	97o2o	544o4	oo9oo	649o2			
Feuerschiffe		iiiTgTd	Nddff	VVwwW	PPPTT	NhChCmCH	Td,d,/Hw	3RRTgTs	6/app	
F-Schiff S2	o	001 o6	918o5	93454	2o8o7	------	118-o		6-81o	
" " Elbe 1	o	005 o7	818o9	944o4	228o7	------	118---		6-o11	
" " P11	o	004 o6	81814	94614	226o7	9----	118-1		6-9o7	
" " Fehmarnbelt	o	006 o4	818o9	96o3o	241o5	865---	118-o		6-8o8	

heute 6 Uhr MGZ

iiiTgTd	Nddff	VVwwW	PPPTT	NhChCmCH	6ωωapp	7RRTgTg	8NsChshs	8NsChshs	
020 o7	92oo8	o3535	2ooo7	9-o--	61814	7o7o7			See 1
029 o8	82oo6	o8516	2o6o9	873---	613o9	4o2o9			
131 o8	81805	12625	2161o	864---	6181o	79509			
113 o9	81911	o9606	2o41o	863---	616o7	7o51o			See 2
203 o9	82o15	15606	2o41o	864---	617o9	7o31o			
122 o9	81805	3o216	2o91o	865---	6181	7o1p9			
033 o9	82oo3	12586	2o31o	4637-	618o2	7o1o8			
034 o9	82oo9	o9o26	211o9	864---	61612	7o1o8	88o15		
045 o7	819o2	o5616	2o1o8	875--	6181o	79608			
156 o7	81605	1o212	23oo8	864--	619o2	797o8	88o17		
147 o7	815o7	o7606	226o9	5577-	6o7o6	7o1o9	88481	8565o	
204 o9	82oo5	15586	21611	6657	6o71o	7oo1o			
316 o8	822o5	4oo22	23o1o	855---	6o6o6	7911o			
224 o7	7181o	4o1o5	2231o	7554 -	618o9	7921o	8762o		
338 o6	718o3	25o21	23oo8	oo97-	6o7o4	7ooo7			
244 o5	7oooo	12o22	2310 7	6677-	6o6o5	7ooo7	86o57		
253 o4	718o5	o4444	242o4	oo948	6o7o8	7ooo4			
348 o4	518o4	5oo3o	2466 7	oo931	6o7o4	7ooo7			
444 o5	7oooo	12o22	2310 7	6677-	6o6o5	7ooo7	86o57		
406 o9	82oo7	2o616	23311	764---	61603	79711	87o15		
320 o8	81608	4oo32	2341o	857---	6o7o4	797o9	88150	82635	
325 o7	814o5	6oo86	2271o	765---	617o4	791oo	87827		
330 o5	81613	72o22	23711	6577o	6o7o4	7oo1o	8666o		
419 o7	721o4	4oo22	2361o	65676	6o6o5	7ooo9	8664o		
410 o9	818o7	1o616	2311o	864---	615oo	7o11o	88o12		
503 o9	82oo6	2o616	229o5	871---	614o1	7o3o8	88oo3		
512 o9	8oooo	4o216	24511	754---	614oo	79511	87614		
427 o3	82oo6	6oo22	323o7	5552-	6o7o8	7ooo7	82o23		
452 o3	12604	8oo2o	53oo4	oo931	618o5	7ooo3			
iiiTgTd	Nddff	VVwwW	PPPTT	NhChCmCH	Td,d,/Hw	3RRTgTs	6/app		
001 o7	818o9	936o4	178o6	858---	1193o	3o2o2	6-612		
005 o5	818o9	952o5	2o2o7	9----	118-o	3o1o3	6-813		
004 o7	91815	94614	2o3o7	9----	118-1	3o5o3	6-6o7		
006 o4	8161o	96o12	219o5	oo92-	116-o	3ooo3	6-8o3		

23. März 1950 — Deutsche Schiffsmeldungen (Schlüssel: YQLaLaLa LoLoLoLo GG Nddff VVwwW PPPTT NhChCmCH)

Warburg	53704	17200	52213	98018	16502		Main	53608	04006	91630	95102	13607		Everlin	50596	02717	73005	98022	15508		
Bordesholm	53625	04800	82030	98022	16805		Humboldt	53688	12707	81824	96636	11804		Oldenburg	53627	05317	82113	97022	15408		
Main	53912	04500	91718	98032	19108		Flohr	53705	17205	52224	99018	12102		Berlin	53693	15017	72218	98022	11705		
Romman	50638	16300	81218	97801	98508		Boesch	50638	24007	71818	97139	86906		Westermann	53580	05517	83305	94425	20007		
Marienburg	53693	15001	81813	98232	17103		Westpreussen	53620	04011	81930	95535	12607		Glückauf	53622	10018	81205	97022	14805		
Glückauf	53633	06101	81205	97022	18106		Tide	53552	05811	92013	91454	22207		Sachsen	50732	07818	62004	93424	98352		
Neptun	53693	15100	81913	97032	19204		Skolpenbank	53566	05911	81813	95616	20408		Behrens	50632	18218	52013	97032	96506		
Bückler	50609	07501	11105	98010	09008		Meersburg	53560	04312	82205	93454	20008		Gotland	53630	05522	82213	97032	17007		
Bremen	50634	21700	21713	98018	899---		Fauna	50439	02412	11205	98010	25113		Frithjof	53610	02423	42209	97021	19909		
Sachsen	50720	07506	93302	-3457	93400	9----	Regensburg	50635	17511	82018	98816	94206		München	50633	18223	32209	97021	98107		
Wiesbaden	50579	01407	32705	98021	13910		München	50633	21311	72218	97032	91806		Humboldt	53688	12723	82009	97216	12906		
F. Westermann	53561	06107	81413	96545	11908		Wiesbaden	50576	00412	12005	98000	18010		Schau	53551	05923	82205	94494	21108		
Oldenburg	53608	14307	81621	95616	12906		Boeckler	50600	04111	81809	98032	12008		Berlin	53691	14423	82213	98022	12205		
Westermann	53610	14007	81418	96616	13906		Neptun	53693	13118	82218	97032	11504		Dubbers	53660	08623	82213	98022	10705		
Frithjof	53610	02806	81730	96626	09907		Wiesbaden	53568	01318	21405	98010	12205		Flohr	53705	17223	52419	99019	09509		

*Luftdruckwert auf Stationshöhe reduziert

Alle Zeitangaben in mittlerer Greenwicher Zeit (MGZ)

Höhenwetterlage von heute früh

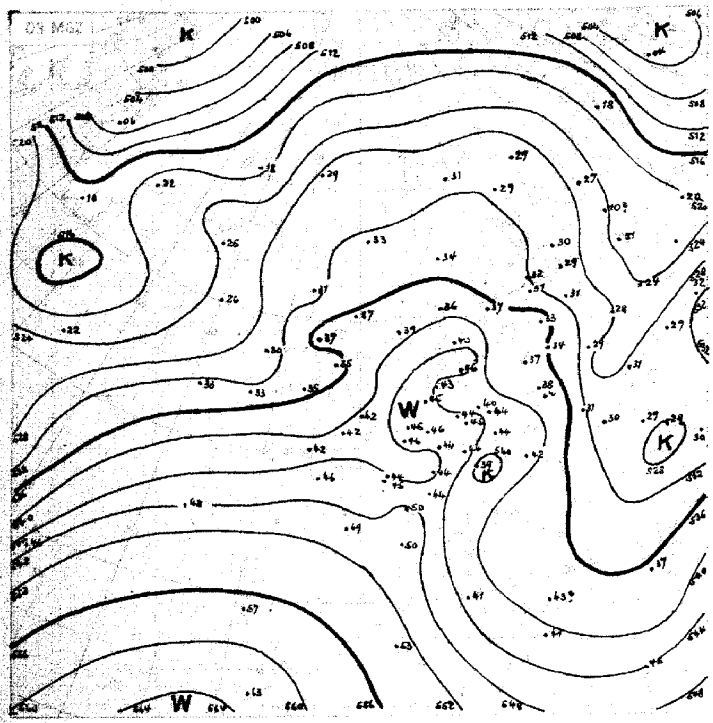

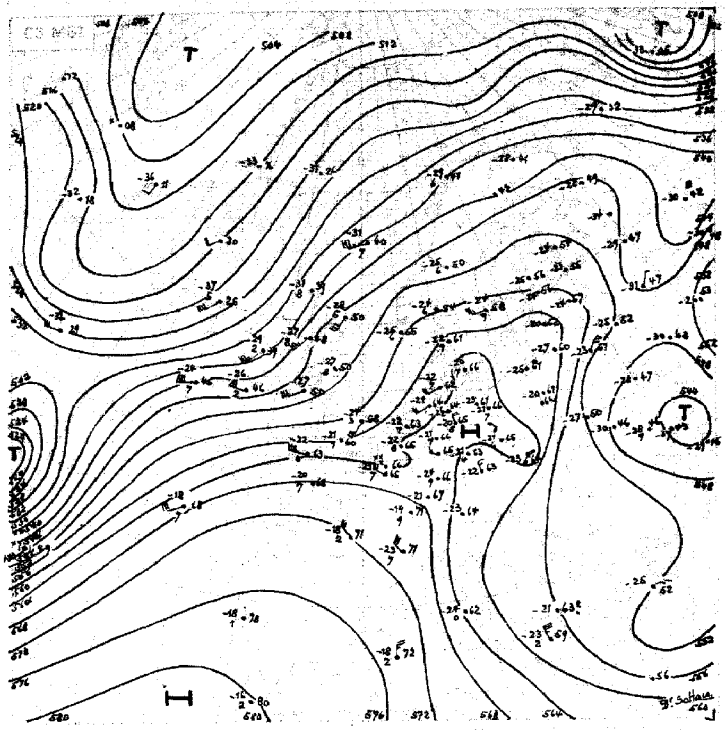

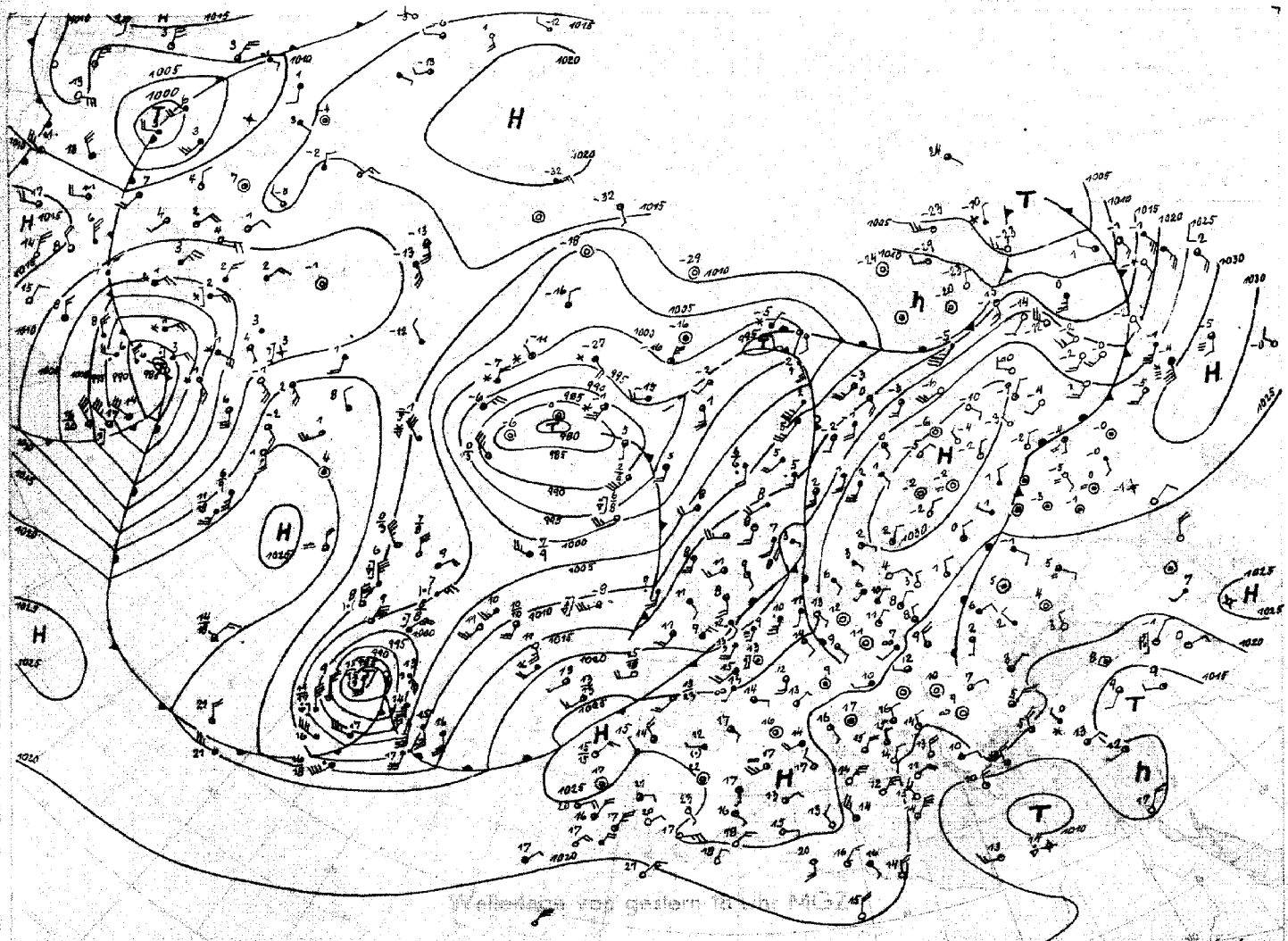

Wetterlage von gestern früh

Dr. Fleckisch

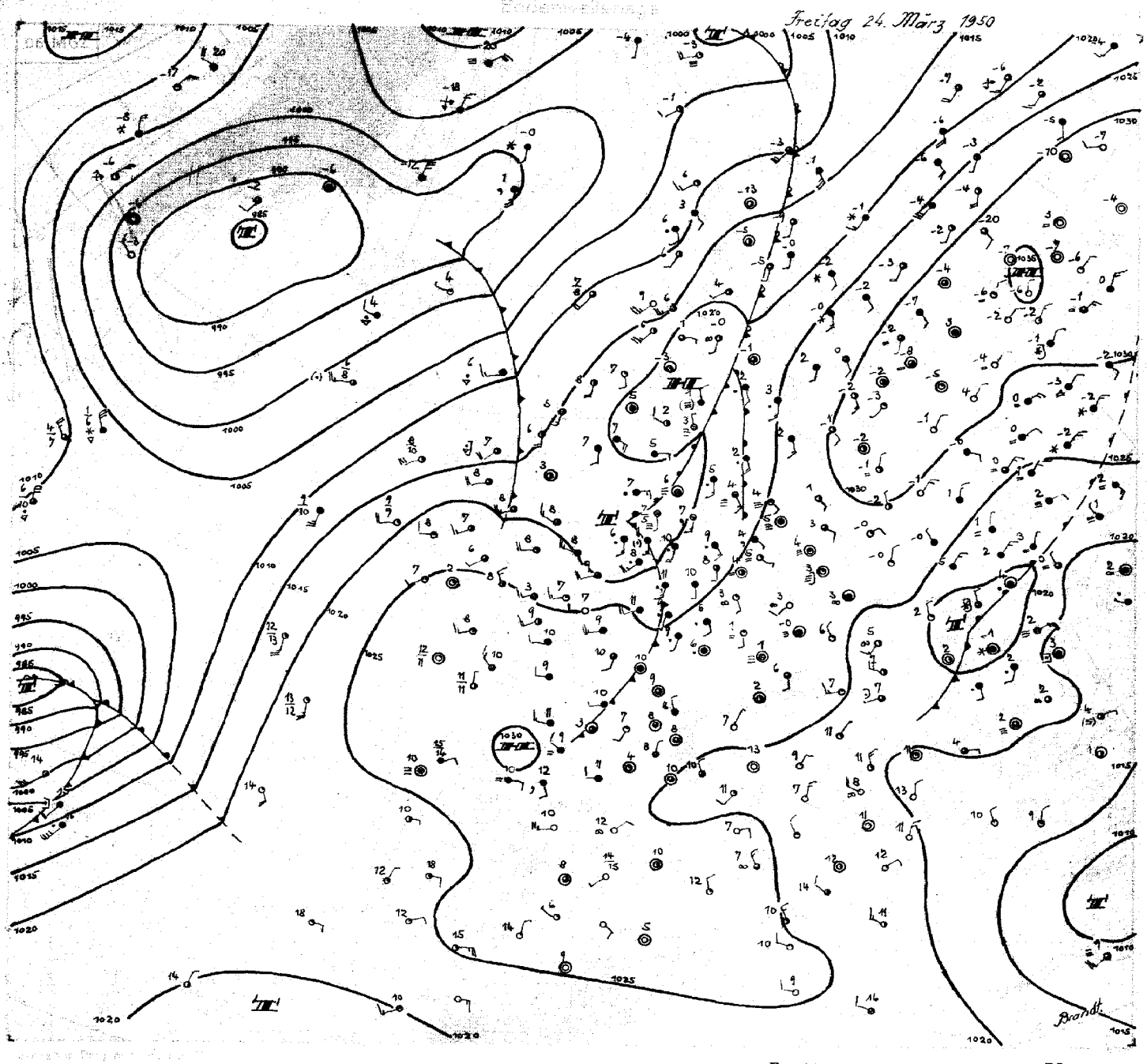

Freitag 24. März 50

Während das kalte russische Hoch südostwärts wanderte, kam die mitteleuropäische Hochdruckbrücke nur wenig ostwärts voran. Die zyklonale Zirkulation in der Dänemarkstrasse und über dem Eismeer schwächte weiter ab; ein Kaltluftschwall aus dem Mittelatlantik erreichte die Britischen Inseln . Über dem Nordmeer und Skandinavien liegt heute in der Höhe ein breiter Warmluftkeil.

Für das Wetter in Nordwestdeutschland war die Entwicklung des Tiefs bei den Azoren entscheidend. Vor Tagen von den Südstaaten auf den Atlantik gewandert, hatte es ursprünglich einen Hochdruckkeil auf seiner Vorderseite, der am 22.3. südlich Neufundland abgebaut wurde. Gleichzeitig wanderte von Labrador her jetzt im Nordwesten des Tiefs ein neues Hoch ostwärts , den Kaltluftstrom auf seiner Rückseite in dem Augenblick verstärkend, als das Tief im Raum westlich der Azoren die ausgeprägte atlantische Frontalzone erreicht hatte. Es setzte eine erhebliche Vertiefung ein, sowohl die Rück- als auch die Vorderseitenströmung verstärkend. Das Tief zog, jetzt auch in der Höhe ausgebildet nur noch langsam nordostwärts. So konnte ein Hochdruckkeil von Südwesten her unter Verstärkung in die Biskaya ziehen, wo heute ein Hoch von über 1030 mb liegt mit kräftigem Druckanstieg auf seiner Nordseite. Dadurch wurde der gestern über den Britischen Inseln gelegene Frontenzug nach Osten gedrückt , eine schwache Welle liegt heute über der Nordsee . Die Kaltfront überquert mit Regenfällen und lebhaften Winden Nordwestdeutschland. Da das Biskayahoch noch weiter nordostwärts wandert, dürfte sich erneut antizyklonale Witterung in Nordwestdeutschland durchsetzen.

Zur Ausbildung eines Zentraltiefs im Mittelatlantik würde es dann kommen, wenn der Hochdruckkeil südöstlich Neufundland abgebaut würde, so daß die nachfolgende Zyklone sich mit dem Azorentief vereinigen könnte. Für Mitteleuropa würde das zwar eine Abschwächung , jedoch keinen Abbau des hohen Druckes bedeuten.

B r a n d t

Nr. 83a

Freie Atmosphäre
Temperatur, Feuchte, Wind

Freitag den 24. März 1950

hh: Höhe in Dm PP: Druck (Zehner-mb) TT: Lufttemperatur (°C) TdTd: Taupunkttemperatur (°C) dd: Windrichtung (36 teilig) ff: Windgeschwindigkeit (Knoten)

122 Jever 5m

Zeit	23.3.50 14h	23.3.50 20h	24.3.50 2h	24.3.50 8h
Druck (MSL)	1024.4 mb	1023.8 mb	1022.4 mb	1020.4 mb
Bodendruck	1024 "	1023 "	1022 "	1020 "
Höhenlage	2300 m	2000 m	2100 m	2500 m

Isobarenflächen — Höhe, Temperatur, Feuchte, Wind

PP	hh	TT	TdTd	dd	ff	hh	TT	TdTd	dd	ff	hh	TT	TdTd	dd	ff	hh	TT	TdTd	dd	ff
Boden mm		14	8	20	08		12	10	20	06		11	9	18	06		11	11	18	07
1000	20.3	12	·	·	·	19.6	12	10	·	·	18.4	11	9	·	·	16.9	11	11	·	·
950	63	9	·	21	19	62	9	8	22	20	61	10	9	22	21	60	9	9	23	27
900	108	7	·	21	21	107	7	5	22	16	105	7	7	22	21	104	7	7	23	21
850	154	6	·	23	21	154	4	2	22	16	153	4	2	22	21	151	4	3	23	22
800	203	1	·	23	18	203	0	-2	23	15	203	1	-1	22	18	200	2	-1	23	22
700	309	-6	·	25	12	309	-4	-6	23	16	308	-5	-6	23	15	306	-4	-8	22	24
600	429	-13	·	26	10	429	-12	-14	24	13	427	-14	-17	23	20	426	-17	-19	22	22
500	566	-19	·	29	13	565	-21	-24	24	15	564	-21	-24	24	17	563	-20	-26	22	25
400	729	-32	·	30	15	728	-32	-36	26	14	725	-33	-39	22	20	725	-31	-39	22	31
300	925	-48	·	31	30	923	-48	·	26	20	921	-48	·	24	23	921	-48	·	21	45
200	1183	-56	·	30	18	1180	-59	·	26	21	1177	-61	·	24	24	1180	-59	·	25	32
100	1634	-56	·	30	05	(1632)	·	·	·	·	(1620)	·	·	·	·	1634	-48	·	25	10

Markante Punkte — Druck in ganzen mb

PP	hh	TT	TdTd	dd	ff	hh	TT	TdTd	dd	ff	hh	TT	TdTd	dd	ff	hh	TT	TdTd	dd	ff
	956	9	·	·	·	911	7	6	·	·	962	11	9	·	·	260	-57	·	21	45
	940	9	·	·	·	884	7	4	·	·	778	-2	-3	·	·	228	-59	·	·	·
	920	7	·	·	·	824	7	-1	·	·	728	-4	-4	·	·	165	-49	·	·	·
	886	6	·	·	·	712	-3	-5	·	·	550	-17	-22	23	20	130	-48	·	24	24
	821	1	·	·	·	550	-17	-19	24	11	527	-20	-24	·	·	90	-48	·	·	·
	650	-8	·	26	11	517	-19	-23	·	·	335	-42	·	·	·					
	599	-13	·	·	·	250	-58	·	27	25	275	-54	·	·	·					
	528	-19	·	·	·	229	-62	·	·	·	227	-64	·	·	·					
	250	-57	·	31	29	219	-62	·	·	·	211	-64	·	·	·					
	221	-61	·	·	·	170	-55	·	27	20	170	-56	·	25	24					
	180	-59	·	·	·	150	-55	·	29	16	150	-54	·	25	27					
	110	-51	·	29	15	134	-52	·	·	·	130	-53	·	25	18					
	100	-52	·	·	·						112	-54	·	·	·					
	130	-49	·	28	08															
	093	-49	·	·	·															

Tropopause (m)	11300 m	11000 m	11200 m	11100 m
Relative Topographie 300/500	359 Dm	358 Dm	358 Dm	358 Dm
500/700	256 Dm	257 Dm	256 Dm	257 Dm
700/1000	289 Dm	289 Dm	289 Dm	289 Dm
500/1000	546 Dm	546 Dm	545 Dm	546 Dm

419 Iserlohn 258m

Zeit	23.3.50 14h	23.3.50 20h	24.3.50 02h	24.3.50 8h
Druck (MSL)	1025.7 mb	1025.6 mb	1024.5 mb	1023.9 mb
Bodendruck	995 "	995 "	993 "	993 "
Höhenlage	2000 m	1900 m	2400 m	2700 m

Isobarenflächen — Höhe, Temperatur, Feuchte, Wind

PP	hh	TT	TdTd	dd	ff	hh	TT	TdTd	dd	ff	hh	TT	TdTd	dd	ff	hh	TT	TdTd	dd	ff
Boden mm		15	4	23	10		13	6	00	00		12	6	22	05		11	9	23	06
1000	21.5	·	·	·	·	21.2	·	·	·	·	20.3	·	·	·	·	19.6	·	·	·	·
950	65	11	1	20	09	64	10	3	24	14	63	10	4	28	14	62	8	8	·	·
900	109	6	-3	20	09	109	7	1	25	13	108	7	2	26	18	107	7	7	·	·
850	156	3	-6	21	09	155	3	-1	26	09	153	3	1	26	21	153	4	3	·	·
800	205	0	-9	25	08	204	-1	-3	26	08	204	1	-2	27	22	202	1	-1	·	·
700	311	-4	-12	31	09	310	-6	-8	·	·	310	-6	-10	·	·	309	-6	-8	·	·
600	430	-12	-18	33	10	428	-14	-16	·	·	429	-12	-17	·	·	428	-12	-18	·	·
500	568	-19	-27	35	15	565	-21	-26	·	·	566	-21	-29	·	·	565	-21	-30	·	·
400	730	-32	-39	33	23	725	-33	-38	·	·	727	-33	-39	·	·	725	-33	-42	·	·
300	923	-48	·	33	30	921	-48	·	·	·	924	-48	·	·	·	922	-48	·	·	·
200	1184	-58	·	32	23	1176	-61	·	·	·	1182	-59	·	·	·	1182	-53	·	·	·
100	1631	-53	·	·	·	1619	-56	·	·	·	1625	-59	·	·	·	(1618)	·	·	·	·

Markante Punkte — Druck in ganzen mb

PP	hh	TT	TdTd	dd	ff	hh	TT	TdTd	dd	ff	hh	TT	TdTd	dd	ff	hh	TT	TdTd	dd	ff
	867	3	-6	·	·	790	-2	-3	·	·	781	1	-2	·	·	958	8	8	·	·
	783	-1	-11	·	·	750	-2	-5	·	·	250	-57	·	·	·	925	8	8	·	·
	760	-1	-11	·	·	656	-10	-11	·	·	220	-61	·	·	·	826	2	7	·	·
	780	-2	-11	29	08	646	-10	-11	·	·	208	-61	·	·	·	538	-13	-26	·	·
	520	-19	-26	·	·	557	-18	-21	·	·	190	-54	·	·	·	223	-59	·	·	·
	229	-62	·	32	15	550	-17	-21	·	·	150	-54	·	·	·	216	-54	·	·	·
	190	-53	·	·	·	529	-17	-22	·	·	150	-52	·	·	·	188	-52	·	·	·
	140	-51	·	·	·	215	-65	·	·	·	116	-54	·	·	·	167	-52	·	·	·
	130	-52	·	·	·	170	-56	·	·	·	118	-54	·	·	·	135	-47	·	·	·
	120	-52	·	·	·	158	-56	·	·	·	110	-54	·	·	·	103	-47	·	·	·
	110	-53	·	·	·	146	-53	·	·	·	080	-54	·	·	·					
	080	-51	·	·	·	130	-54	·	·	·										
						118	-54	·	·	·										
						010	-56	·	·	·										
						060	-56	·	·	·										

Tropopause (m)	11100 m	11400 m	11300 m	10900 m
Relative Topographie 300/500	359 Dm	356 Dm	358 Dm	357 Dm
500/700	257 Dm	255 Dm	257 Dm	256 Dm
700/1000	289 Dm	289 Dm	289 Dm	289 Dm
500/1000	546 Dm	544 Dm	546 Dm	545 Dm

034 Schleswig-La. 20m

Zeit	23.3.50 14h	23.3.50 20h	24.3.50 2h	24.3.50 8h
Druck (MSL)	1025.2 mb	1024.6 mb	1022.9 mb	1019.3 mb
Bodendruck	1023 "	1022 "	1020 "	1018 "
Höhenlage	2200 m	1900 m	2100 m	2100 m

Isobarenflächen — Höhe, Temperatur, Feuchte, Wind

PP	hh	TT	TdTd	dd	ff	hh	TT	TdTd	dd	ff	hh	TT	TdTd	dd	ff	hh	TT	TdTd	dd	ff
Boden mm		9	7	19	12		11	10	17	08		9	8	17	08		10	8	20	08
1000	20.7	8	7	22	15	20.3	18	5	21	20	19.7	10	8	22	18	19.9	10	8	20	19
950	63	9	-1	22	15	63	9	3	21	21	61	8	8	22	17	58	8	8	20	21
900	108	7	-3	23	18	108	6	1	21	18	105	6	6	22	22	103	6	6	21	22
850	154	4	-8	23	20	154	-2	-2	22	19	152	2	2	22	21	149	3	3	22	26
800	203	1	-13	23	18	203	-0	-3	23	20	201	1	-1	24	21	198	1	1	22	24
700	310	-3	-18	24	12	309	-5	-9	25	11	306	-6	-9	23	16	304	-4	-7	22	13
600	430	-11	-26	30	07	428	-13	-19	24	13	426	-13	-16	23	19	424	-13	-18	23	18
500	567	-21	-34	30	08	565	-21	-27	29	12	562	-22	-27	25	18	561	-21	-27	23	20
400	728	-32	-43	30	13	726	-33	-39	28	14	722	-34	-40	24	16	722	-33	-39	22	21
300	925	-47	·	32	24	922	-49	·	29	19	917	-51	·	24	24	918	-48	·	22	36
200	1184	-61	·	31	24	1179	-58	·	·	·	1171	-64	·	26	28	1176	-57	·	24	31
100											1612	-56	·	·	·					

Markante Punkte — Druck in ganzen mb

PP	hh	TT	TdTd	dd	ff	hh	TT	TdTd	dd	ff	hh	TT	TdTd	dd	ff	hh	TT	TdTd	dd	ff
	932	11	1	·	·	822	0	-3			832	1	1	·	·	980	10	8	·	·
	864	5	-5	·	·	225	-62	·			822	2	0	·	·	940	7	7	·	·
	843	4	-10	·	·	185	-55	·			663	-9	-10	·	·	835	3	3	·	·
	750	-2	-18	23	15						650	-9	-11	23	16	750	-3	-3	22	02
	721	-3	-16	·	·						212	-67	·	·	·	730	-3	-5	·	·
	450	-26	-38	30	07						170	-63	·	26	26	672	-6	-9	·	·
	424	-28	-40	·	·						154	-57	·	·	·	522	-19	-25	·	·
	224	-61	·	·	·						137	-53	·	·	·	510	-19	-25	·	·
	223	-56	·	·	·						130	-56	·	27	18	420	-37	-38	·	·
	195	-60	·	·	·						122	-54	·	·	·	387	-44	-47	·	·
											110	-56	·	26	22	221	-62	·	·	·
																170	-61	·	25	27
																150	-51	·	25	27
																140	-50	·	·	·

Tropopause (m)	10800 m	11000 m	11400 m	11200 m
Relative Topographie 300/500	359 Dm	357 Dm	355 Dm	357 Dm
500/700	257 Dm	256 Dm	256 Dm	257 Dm
700/1000	289 Dm	289 Dm	287 Dm	288 Dm
500/1000	546 Dm	545 Dm	543 Dm	545 Dm

338 Hannover-La. 51m

Zeit	23.3.50 14h	23.3.50 20h	24.3.50 02h	24.3.50 8h
Druck (MSL)	1025 mb	1025.0 mb	1024.0 mb	1022.4 mb
Bodendruck	1019 "	1018 "	1018 "	1016 "
Höhenlage	1900 m	1900 m	2000 m	2600 m

Isobarenflächen — Höhe, Temperatur, Feuchte, Wind

PP	hh	TT	TdTd	dd	ff	hh	TT	TdTd	dd	ff	hh	TT	TdTd	dd	ff	hh	TT	TdTd	dd	ff
Boden mm		18	4	20	03		11	6	00	00		8	4	00	00		11	7	21	09
1000	21.0	17	3	23	05	20.6	13	7	20	06	19.7	11	7	22	12	18.4	12	7	22	12
950	64	11	-2	22	02	64	10	3	21	09	63	10	4	22	12	61	12	8	23	18
900	109	7	-6	21	08	108	9	1	21	11	107	6	-1	22	09	106	9	5	25	16
850	155	2	-9	22	10	155	3	-2	21	11	154	3	-4	23	09	153	7	2	24	15
800	204	-2	-11	22	11	204	-1	-7	24	09	203	-1	-8	24	09	203	3	-6	24	16
700	309	-6	-17	28	06	309	-7	-15	30	08	309	-6	-12	26	09	310	-3	-8	25	19
600	428	-13	-25	35	10	428	-13	-19	35	08	428	-13	-19	27	10	429	-15	-18	24	16
500	565	-21	-34	35	13	564	-22	-28	33	08	564	-22	-29	28	07	566	-22	-26	25	10
400	726	-32	-43	36	33	726	-32	-39	33	12	725	-33	-40	27	08	727	-33	-38	24	18
300	923	-47	-43	36	33	923	-46	·	33	16	921	-51	·	27	12	922	-50	·	24	18
200	1182	-61	·	35	33	1180	-63	·	32	18	1174	-66	·	29	12	1179	-58	·	26	19
100						1620	-54	·	33	09	1608	-55	·	31	09	1625	-52	·	27	14

Markante Punkte — Druck in ganzen mb

PP	hh	TT	TdTd	dd	ff	hh	TT	TdTd	dd	ff	hh	TT	TdTd	dd	ff	hh	TT	TdTd	dd	ff
	850	-6	-16	22	09	005	13	2	·	·	990	13	7	·	·	955	13	8	·	·
	222	-62	·	·	·	980	13	6	·	·	755	-7	-8	·	·	220	-63	·	·	·
	195	-61	·	·	·	217	-64	·	·	·	750	-2	-8	24	09	190	-55	·	·	·
						208	-64	·	·	·	272	-56	·	·	·	150	-52	·	22	20
						190	-62	·	·	·	237	-63	·	·	·	80	-52	·	27	06
						170	-57	·	32	20	212	-66	·	·	·					
						150	-56	·	33	13	150	-59	·	29	15					
						138	-56	·	·	·	130	-59	·	29	11					
						130	-56	·	·	·	110	-55	·	31	12					
						110	-59	·	32	10	090	-55	·	31	06					
						092	-54	·	·	·										

Tropopause (m)	11200 m	11300 m	11400 m	11100 m
Relative Topographie 300/500	359 Dm	359 Dm	356 Dm	356 Dm
500/700	256 Dm	256 Dm	255 Dm	256 Dm
700/1000	288 Dm	288 Dm	289 Dm	291 Dm
500/1000	544 Dm	544 Dm	544 Dm	547 Dm

Flugzeug

Celle 39m

Isobarenflächen — Höhe, Temperatur, Feuchte, Wind

Zeit	24.3.50 8h	
Druck (MSL)	1023.3 mb	
Bodendruck	1018 "	
Höhenlage	2300 m	

PP	hh	TT	TdTd	hh	TT	TdTd
Boden mm		12	·			
1000	19.2	12	·			
950	62	10	·			
900	106	6	·			
850	153	4	·			
800	202	7	·			
750	254	-1	·			
700	307	-6	·			
650	365	-9	·			
600	427	-13	·			
550	492	-18	·			
500	563	-21	·			
450	640	-28	·			
400	724	-34	·			
350	816	-42	·			
300	919	-47	·			
Tropopause (m)	· m					m
Relative Topographie 300/500	356 Dm					Dm
500/700	256 Dm					Dm
700/1000	288 Dm					Dm
500/1000	544 Dm					Dm

Klartext: 3/8 Cs 830 – 810 mb
3/8 As 660 – 670 "
dichte, beständige Kondensstr. 330-300 mb

Höhenwinde

dd: Windrichtung (36 teilig) ff: Windgeschwindigkeit (Knoten)

Ort	Quakenbrück		Roetgen		Götting.		Hamburg		Roetgen		Berlin		Wuestarf		6 o		22 in		gen	
Zeit	23.3.14h		23.3.15h		23.3.15h		23.3.13h		23.3.18h		23.3.18h		23.3.17h		23.3.27h		24.3.02h		24.3.9h	
Nöheim	dd	ff	dd	ff	dd	ff	dd	ff	dd	ff	dd	ff	dd	ff	dd	ff	dd	ff	dd	ff
Boden	18	12	21	06	20	04	14	06	20	02	00	06	23	02	18	02	18	04	18	06
300	22	08	·	·	21	06	16	06	·	·	33	02	23	02	19	04	17	06	18	10
500	21	16	21	12	22	06	21	22	21	14	33	02	24	05	21	12	20	12	22	22
900	22	19	20	12	23	08	21	16	21	12	32	01	21	07	27	12	20	13	23	28
1200	22	17	21	10	20	10	24	16	22	14	23	01	19	11	27	08	21	14	22	20
1500	21	19	21	10	19	06	23	14	23	10	14	01	20	11	20	08	21	14	23	18
1800	22	15	22	12	19	08	23	15	·	·	29	07	19	13	19	10	23	14	24	16
2100	22	14	23	14	20	08	·	·	·	·	33	02	19	11	19	12	23	14		
2400	22	14			24	07	23	16	·	·	29	06	19	11	19	12	24	16		
2700					29	04	·	·	·	·	29	07			19	10	24	14		
3000					30	06	24	08	·	·	28	10			00	00	25	06		
3600					33	10	·	·	·	·	30	02			32	11	26	04		
4200					36	10	26	06	·	·					33	10	27	08		
4800					35	08	30	14	·	·					31	06				
5400					35	14	·	·	·	·										
6000					36	14	28	14	·	·										
6600					36	16	30	12	·	·										
7200					35	22	·	·	·	·										
7800					36	30	32	28	·	·										
8400					35	40	·	·	·	·										
9000					35	40	33	30	·	·										
9900					35	44	33	32	·	·										
10600					36	32	·	·	·	·										
12000																				
13500																				
15000																				

Täglicher Wetterbericht

Herausgegeben vom Meteorologischen Amt für Nordwestdeutschland
Zentralamt für die Britische Zone
Hamburg 4, Bernhard-Nochtstr. 76

Jahrgang 75 Nr. 84a — Bezugspreis je Monat 10.- DM einschl. Postzustellgebühr — Sonnabend den 25. März 1950

gestern 12 Uhr MGZ

Landstationen	Höhe (NN)	iiiTdTd	Nddff	VVwwW	PPPTT	NhChCmCH	6QxQxQxp	8NsChshs	8NsChshs	
List/Sylt	16	020 08	82317	20635	17709	871--	60812	88002		See 2
Husum	13	029 11	82316	06636	18711	872--	64908			
Cuxhaven	2	131 11	82117	25616	20012	4732-	60808			
Norderney	13	113 08	72217	30036	19009	754--	61604			See 3
Emden	6	203 08	82420	40036	19511	5547-	61707			
Jever	5	122 11	72316	30216	20011	774--	61902			
Flensburg	41	033 10	82210	09636	18211	872--	60710			
Schleswig-La.	20	034 11	82115	07636	19211	7732-	60810	87008		
Kiel	8	045 09	82009	10615	19812	874--	60811			
Lübeck	13	156 07	71810	30022	20614	35556	60713			
Hamburg-Fu.	14	147 11	82110	13616	20912	6552-	60708	86525		
Lathen	8	204 09	72509	25206	21613	5344-	61900			
Bramsche	86	316 09	82509	81026	23011	754--	60202			
Bremen	3	224 11	82214	20506	21612	7622-	60601			
Hannover-La.	51	338 09	82508	40612	22413	6662-	60701			
Lüneburg	28	244 08	82006	50022	21114	3577-	69808			
Dannenberg	50	253 08	82113	60022	22116	0097-	60710			
Braunschweig	82	348 07	82012	80032	22914	7567-	64609			
Göttingen	151	444 07	82415	81022	23813	857--	61607			
Bocholt	22	406 08	72718	75016	23812	684--	60212			
Gütersloh	70	320 10	72518	24016	23612	584--	60200	87635	85815	
Salzuflen	96	325 11	82509	15606	22912	6742-	60305	86010	81007	
Bückeburg	67	330 10	82416	24616	23612	6742-	64205	88725	86016	
Iserlohn	258	419 08	72513	20212	24711	547--	60707	85709		
Essen-Mülheim	120	410 08	82613	50028	24611	835--	60211	83625	85920	
Roetgen	463	503 08	82213	81036	25909	884--	60215	88812		
Bonn	62	512 09	72506	40022	25813	755--	60309			
Alt-Astenberg *	780	427 07	92709	-4536	33107	9---	64407			
Braunlage *	607	452 04	72208	81010	51911	25678	64908			
Feuerschiffe		iiiTdTd	Nddff	VVwwW	PPPTT	NhChCmCH	IdUdUdHwUw	3RRTsTs	6/app	
E-Schiff S 2	o	001 06	83124	97032	22007	896--	13172	.	6-326	
" " Elbe 1	o	005 07	82309	95425	19207	864--	123-0	.	6-908	
" " P11	o	004 06	82215	96284	19007	0082-	13236	.	6-804	
" " Fehmarnbelt	o	006 05	81412	95614	20106	8062-	114-0	.	6-711	

gestern 18 Uhr MGZ

iiiTdTd	Nddff	VVwwW	PPPTT	NhChCmCH	6QxQxQxp	7RRTsTs	8NsChshs	8NsChshs	
020 05	72812	40806	17606	3617-	61406	70509	87499	83002	See 1
029 07	93014	03476	17507	9-0--	61400	70511			
131 07	92718	-5604	19707	9-0--	61404	70212			
113 06	73221	75216	22407	4637-	61232	70111			See 4
203 06	62922	30215	23407	5543o	61428	79612			
122 06	83222	75258	21607	872--	61420	70113			
033 07	82207	07516	16607	861--	61607	70711			
034 07	82712	07616	17607	772--	61701	70612	87005		
045 08	82518	10518	18009	874 -	60706	70512			
156 09	82616	40026	18711	864--	61509	70315			
147 07	82520	28506	19909	854--	60501	70414	88630	85618	
204 07	82713	81028	23909	754--	61415	70113			
316 05	72618	80012	23909	755--	60108	70112			
224 07	82520	20585	21508	772 -	61405	79613	87005		
338 06	82510	75026	22110	856--	60405	70113			
244 07	82118	50026	19811	854--	60507	70115			
253 08	82510	80036	20811	854--	61607	70116			
348 07	82518	80036	22112	6857-	61505	70216			
444 05	62614	50016	23811	5458-	60403	79314			
406 06	32909	30012	26011	344oo	60209	79513			
320 05	72920	64022	24511	355--	60209	.	87635	83625	
325 05	82713	81026	23511	684--	61209	79214	86817		
330 04	82522	80216	23710	857--	61308	79114	88650	82620	
419 05	62909	80022	26509	68500	61208	70112	86818		
410 06	62913	75022	26111	52660	61206	70212	85833		
503 06	52508	40022	27308	4250l	60307	79310	84825		
512 07	42703	50012	27112	3554o	60207	70215			
427 03	72916	75025	33006	782--	61201	70107	87805		
452 05	72808	50016	50907	785--	61504	70211	82894		
iiiTdTd	Nddff	VVwwW	PPPTT	NhChCmCH	IdUdUdHwUw	3RRTsTs	6/app		
001 06	42913	98031	26307	0094o	12932	30002	6-314		
005 05	83213	97102	19206	865--	132-1	39202	6-514		
004 06	73222	97024	21606	3887-	13232	30400	6-333		
006 06	82517	97186	17306	893--	123-0	30705	6-608		

heute 0 Uhr MGZ

Landstationen	Höhe (NN)	iiiTdTd	Nddff	VVwwW	PPPTT	NhChCmCH	6QxQxQxp	8NsChshs	8NsChshs	
List/Sylt	16	020 04	73322	97011	21406	763--	60316			See 3
Husum	13	029 04	83228	50024	21008	864--	60314			
Cuxhaven	2	131 04	83216	81022	23806	865--	60205			
Norderney	13	113 04	83315	75022	25806	865--	64405			
Emden	6	203 04	83313	40022	25906	854--	60208			
Jever	5	122 04	83114	15022	25006	854--	61405			
Flensburg	41	033 05	83119	40505	19106	862--	60313			
Schleswig-La.	20	034 04	83222	24022	20006	872--	60215			
Kiel	8	045 05	82215	30505	19406	873--	60210			
Lübeck	13	156 04	87922	50026	19707	863--	60207			
Hamburg-Fu.	14	147 05	82919	48028	22006	864--	60208	88010		
Lathen	8	204 06	83005	50022	26006	854--	64103			
Bramsche	86	316 05	82912	30031	25806	854--	60306			
Bremen	3	224 04	82811	40106	24806	854--	60316	88612		
Hannover-La.	51	338 05	82916	50026	23707	5652-	60304			
Lüneburg	28	244 04	82918	75026	21707	864--	67411	88014		
Dannenberg	50	253 04	82918	75026	21506	854--	67408			
Braunschweig	82	348 05	82912	97026	23108	754--	64408			
Göttingen	151	444 04	72909	97012	24708	755--	60206			
Bocholt	22	406 05	02907	96012	26907	00900	61901			
Gütersloh	70	320 06	83215	24030	26306	862--	64901	88006		
Salzuflen	96	325 04	82905	96022	24306	00902	64003			
Bückeburg	67	330 04	83015	64036	23707	554--	60208	88618	85612	
Iserlohn	258	419 05	82705	30022	27407	45500	61605			
Essen-Mülheim	120	410 07	72907	50030	27308	765--	60701			
Roetgen	463	503 03	72903	30022	28606	757--	61601			
Bonn	62	512 05	72303	50022	28308	755--	64901			
Alt-Astenberg *	780	427 03	83015	96022	33003	653--	64904			
Braunlage *	607	452 03	83110	97276	50703	754--	64503			
Feuerschiffe		iiiTdTd	Nddff	VVwwW	PPPTT	NhChCmCH	IdUdUdHwUw	3RRTsTs	6/app	
E-Schiff S 2	o	001 05	03609	98020	29107	00900	13631	.	6-311	
" " Elbe 1	o	005 04	83218	98032	23406	9---	132--	.	6-312	
" " P11	o	004 04	93217	96002	25405	9---	13232	.	6-312	
" " Fehmarnbelt	o	006 04	82613	97022	17105	864--	12621	.	6-803	

heute 6 Uhr MGZ

iiiTdTd	Nddff	VVwwW	PPPTT	NhChCmCH	6QxQxQxp	7RRTsTs	8NsChshs	8NsChshs	
020 04	23610	97020	23705	1630l	61208	79404	81007		See 1
029 04	73618	75022	23205	7647-	61414	70005			
131 04	83516	60032	24606	853--	60203	79105			
113 04	73614	75012	26406	755--	60405	70006			See 3
203 04	83413	50022	26506	754--	61000	70006			
122 04	73212	60022	25506	764--	60203	70005			
033 04	73614	97015	22206	773--	61215	79305			
034 04	83410	24256	22406	872--	61414	70205	88005		
045 04	83615	50025	22206	873--	61217	70105			
156 05	83410	15515	21106	873--	61413	70105			
147 06	83113	16516	22506	673--	61206	70306	88012	86008	
204 04	83005	25022	26906	754--	61400	70005			
316 04	73207	60205	26306	764--	60300	79705			
224 04	72905	65012	25006	6547-	61404	70105	86615		
338 03	83110	50512	23906	864--	64400	70105			
244 05	82915	40506	21906	873--	61405	70105	88007		
253 05	83113	15606	21505	773--	61400	79205			
348 04	83112	20536	23305	773--	61402	70105			
444 03	83405	81022	24207	854--	60503	79706			
406 05	83406	07102	27106	863--	60603	70005	88005		
320 04	83408	40022	26306	754--	60101	70004	87612		
325 03	83109	30022	25206	764--	61400	70006	87014		
330 02	82910	80022	25806	855--	60200	79206	88623	82016	
419 05	92905	-5472	27105	9-0--	61602	70005			
410 05	83405	03464	26906	861--	61501	70005			
503 05	92702	-6472	27805	9-0--	61801	70004			
512 06	80000	09022	27807	865--	61903	70007	88020		
427 02	93110	-2454	32302	9-0--	61601	70002			
452 01	82906	15732	50101	773--	61401	70201			
iiiTdTd	Nddff	VVwwW	PPPTT	NhChCmCH	IdUdUdHwUw	3RRTsTs	6/app		
001 05	33305	98020	30206	0091	13620	30001	6-304		
005 03	21118	98021	24305	24500	13122	30000	6-305		
004 04	43616	97036	26506	45700	13632	30001	6-305		
006 04	83418	95432	19005	863--	13431	30104	6-307		

24. März 1950 — Deutsche Schiffsmeldungen (Schlüssel: YQLaLaLa LoLoLoGG Nddff VVwwW PPPTT NhCLCMCH)

Minerva	60364	03200	00709	98020	27616		Berlin	63688	12907	81805	96608	09606		Kaehler	63580	05318	33305	97016	22906
Kämpf	63575	02500	31311	96022	21206		Flohr	63705	17205	52409	99026	01906		Kiel	63551	05518	22407	97011	23007
Kaehler	63547	06600	82105	92555	22907		Kämpf	63588	03007	81307	98012	20107		Marienburg	63693	15017	72509	97618	12807
Bremen	60634	21700	12318	98020	941--		Meersburg	60591	01112	12609	98020	19209		Flohr	63705	17217	72409	97596	11906
Main	63623	05000	32318	98011	16708		Marienburg	63693	15011	72409	98608	09906		Humboldt	63688	12717	82313	98022	15207
Neptun	63693	15100	42218	97022	12305		Kaehler	63570	05712	81209	95636	18306		Oldenburg	63663	10417	82009	97022	18107
Bösch	60636	24400	21923	97271	99405		Everling	60612	09711	42718	98258	11207		München	60633	18217	52305	98021	06206
Karburg	63698	15700	62318	98012	10805		Skalpenbank	63609	03811	90302	94284	20106		Fritjof	63615	02218	32205	97018	18109
Komman	60635	17700	61818	98818	98006		Bösch	60636	24411	61713	97032	99805		Glückauf	63696	11519	52100	97022	16307
Sachsen	60730	07906	81805	95737	95650		Regensburg	60635	18011	22205	99001	03005							
			852--	Ice	74099		Schau	63570	04112	80609	96216	19206							
Wiesbaden	63554	04106	81109	96446	15807		Nordenham	63582	05312	80902	97032	20007							
Schau	63562	04907	80709	95634	17207		Baumgarten	60595	02717	02713	96010	21509							
Weserstrom	63604	04407	90202	24451	21005		Sachsen	60735	08018	83518	95717	97256	852--						
Marienburg	63693	15007	81809	98405	10106							Ice	74099						

* Luftdruckwert auf Stationshöhe reduziert

Alle Zeitangaben in mittlerer Greenwicher Zeit (MGZ)

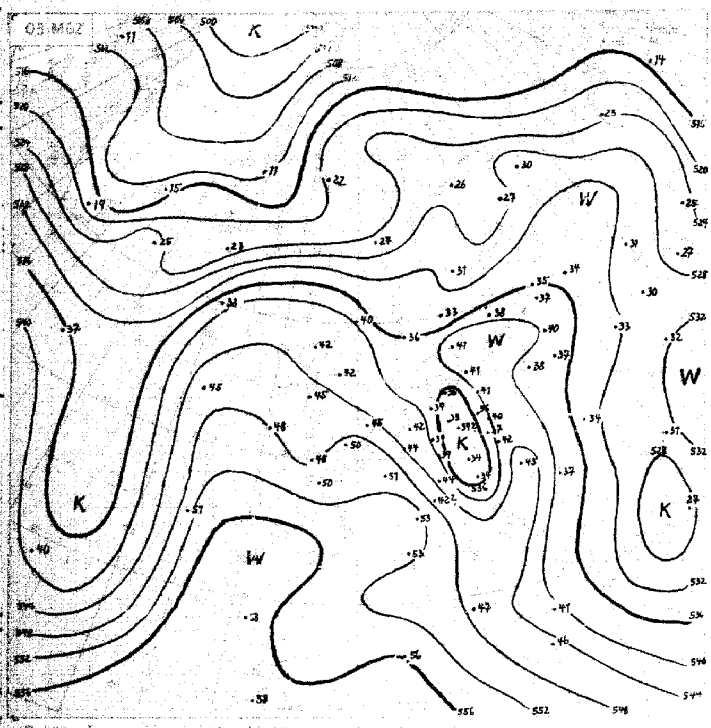

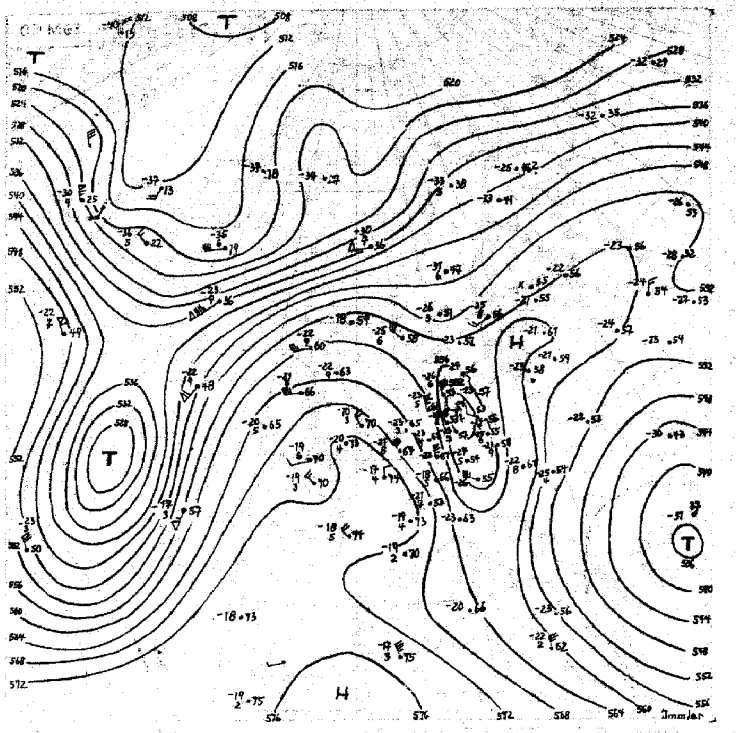

Relative Topographie
27.+37. III
534

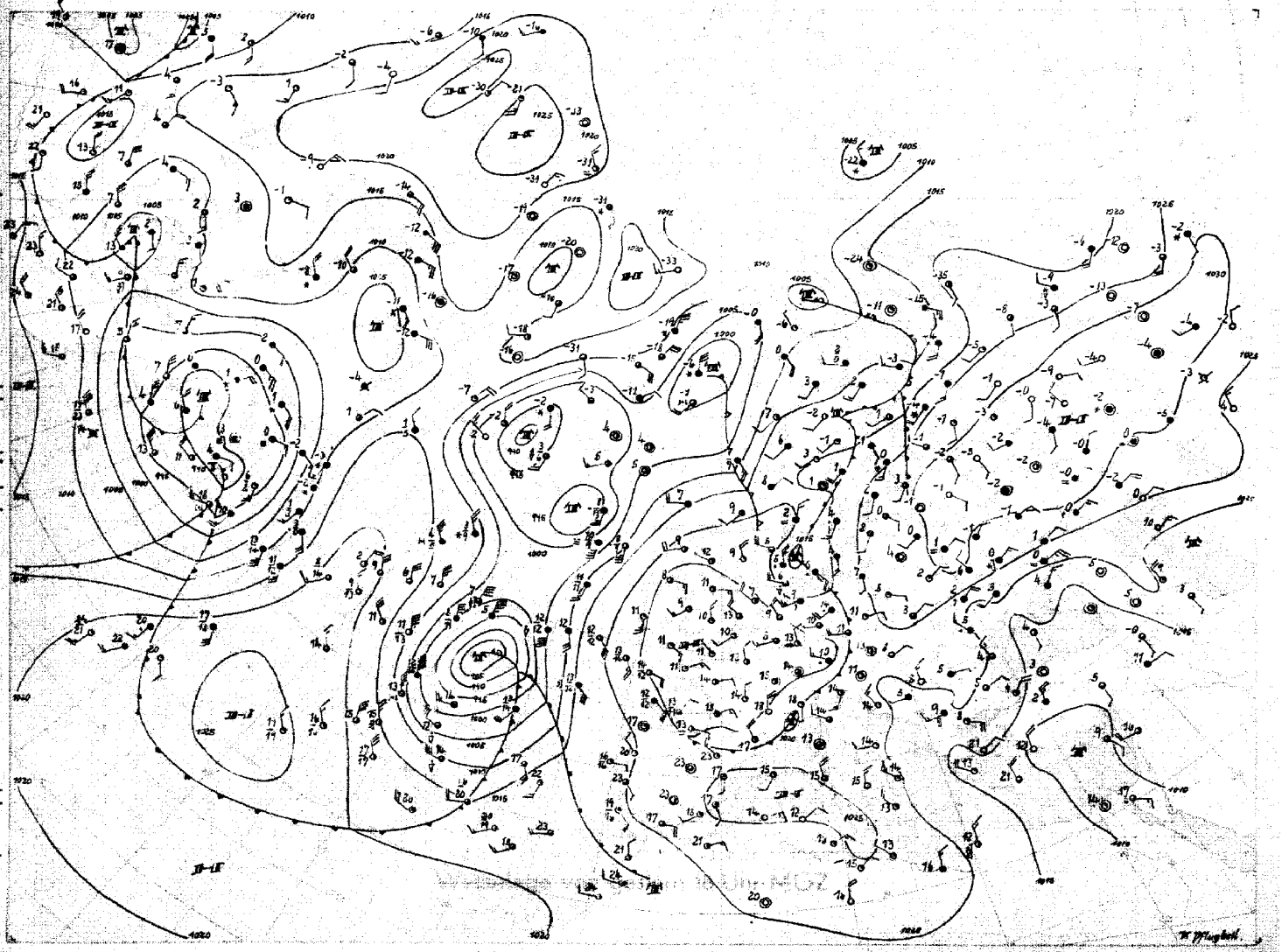

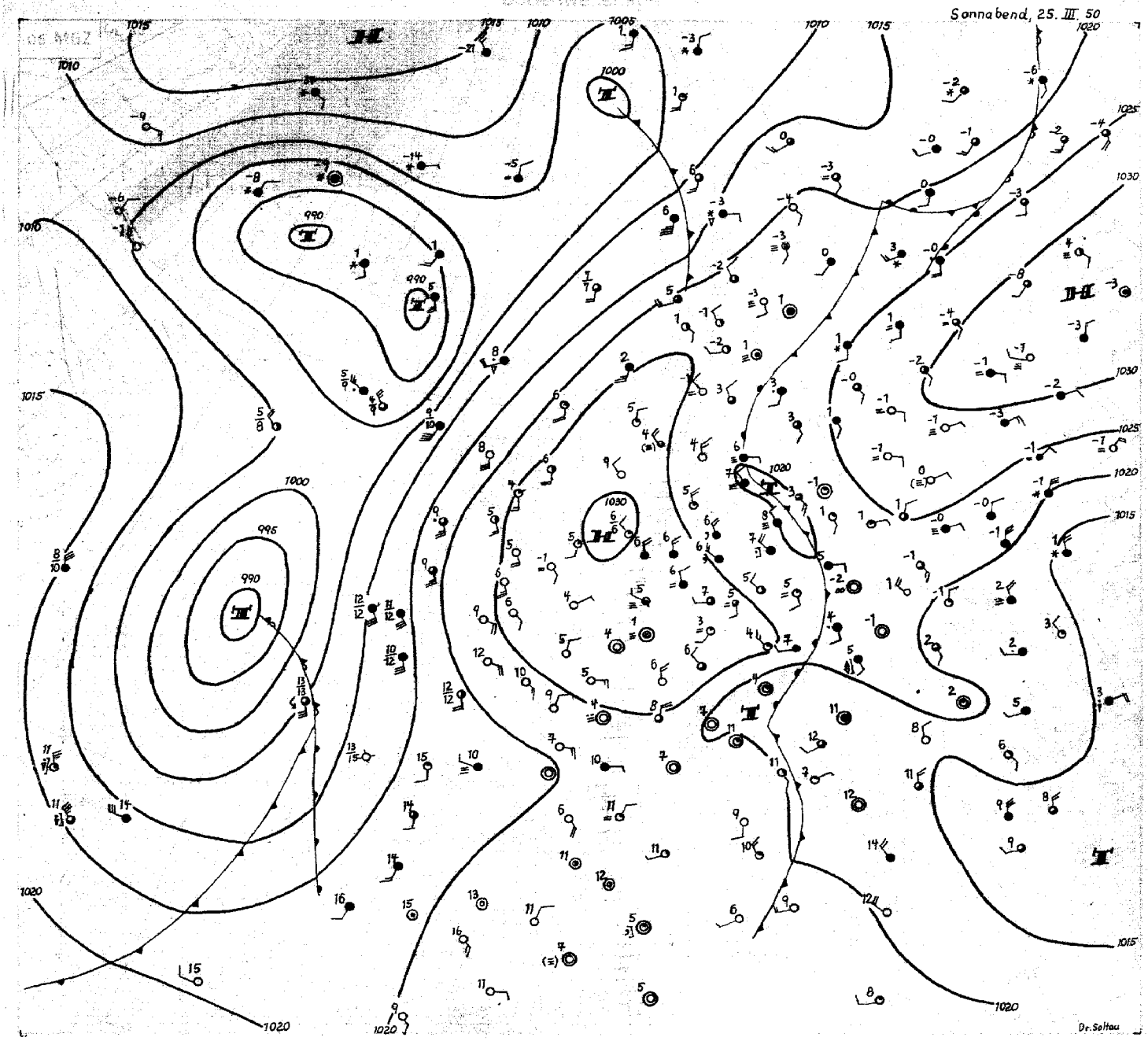

Sonnabend 25. März 50

Eingelagert zwischen dem nur wenig abgeschwächtem Hoch über Mittelrußland und einem von der westlichen Nordsee ostwärts vordringenden Hoch füllt sich die am Vortag über der Nordsee, heute über der mittleren Ostsee gelegene Störung allmählich auf. Auf der Rückseite dieser Störung gelangte in der Höhe ein Schub kälterer Luft nach Mitteldeutschland, wo sich heute früh ein kleiner abgeschlossener Kaltlufttropfen befindet. Um das Ostseetief herumgeführte etwas wärmere Luft brachte Aufgleiten am Kaltlufttropfen, wobei kühle Nordseeluft in bodennahen Schichten auch in den Küstengebieten anhaltend trübes Wetter hervorrief. Während der über der Nordsee gelegene Hochdruckkern sich nur langsam ostwärts verlagert, schwenkt ein Hochdruckkeil von Südnorwegen südostwärts, womit sich der Anschluß an das Hoch in Rußland herstellen wird.

An der von den Seegebieten westlich von Portugal bis zum Nordmeer sich erstreckenden, aber nicht klar ausgebildeten Frontalzone löste sich gestern aus dem nördlich der Azoren gelegenen Zentraltief ein umfangreiches und kräftiges Fallgebiet. Sehr rasch in Richtung auf Island ziehend, bildete es dort ein Tief, ohne daß sich ausgeprägte Fronten entwickelten.

Das Zentraltief selber zieht nur langsam nordostwärts, wobei es sich allmählich auffüllt. Ihm folgt vom Mittelatlantik ein ausgeprägter Hochdruckkeil, dessen Westflanke sich laufend erwärmt. Das von den Oststaaten gekommene neue Tief, mit seinem Kern heute bei Neufundland gelegen, zieht daher zunächst nordnordostwärts, so daß eine Vereinigung mit dem Azorentief nicht mehr möglich erscheint.

Dr. Soltau

Nr. 64

Freie Atmosphäre
Temperatur, Feuchte, Wind

Sonnabend den 25. März 1950

hh: Höhe in Dm PP: Druck (Zehner-mb) TT: Lufttemperatur (°C) TdTd: Taupunkttemperatur (°C) dd: Windrichtung (36teilig) ff: Windgeschwindigkeit (Knoten)

122 Jever 5m

	24.3.50 14h					24.3.50 20h					25.3.50 02h					25.3.50 08h				
Druck (NN)	1019.6 mb					1023.3 mb					1026.3 mb					1026.0 mb				
Bodendruck	1019 "					1023 "					1025 "					1026 "				
0°-Grenze	2100 m					1400 m					1000 + 1700					2000 m				
PP	hh	TT	TdTd	dd	ff	hh	TT	TdTd	dd	ff	hh	TT	TdTd	dd	ff	hh	TT	TdTd	dd	ff
Boden in m		10	8	23	22		7	6	29	18		6	4	31	12		7	6	34	11
1000	16.1	9	8	.	.	18.7	6	4	.	.	20.4	7	6	.	.	21.5	5	3	.	.
950	58	6	6	25	33	60	2	0	32	34	62	2	-1	33	40	63	3	0	36	23
900	103	6	6	25	31	104	1	-4	32	38	106	3	-3	34	33	107	3	-5	01	26
850	149	3	3	26	33	150	-1	-8	32	37	152	1	-6	34	35	153	2	-8	01	30
800	198	1	-1	26	33	198	-3	-11	32	37	200	-2	-8	34	37	202	0	-12	01	33
700	304	-4	-10	26	32	302	-10	-17	32	36	305	-7	-17	34	40	308	-6	-20	12	40
600	424	-13	-23	25	33	419	-18	-24	31	34	424	-14	-26	34	40	427	-11	-26	01	60
500	561	-23	-33	24	25	553	-28	-37	31	35	560	-23	-34	35	63	565	-21	-35	01	60
400	714	-36	-45	23	32	709	-40	-49	32	32	720	-33	-43	35	82	726	-32	-46	01	56
300	915	-47	.	25	39	903	-46	.	32	44	916	-48	.	36	89	923	-47	.	01	77
200	1178	-53	.	27	37	1167	-54	.	30	37	1175	-54	.	35	42	1182	-58	.	01	38
100	(1631)					(1613)					.					(1628)	.	.	.	.
Markante Punkte	896	6	6	.	.	940	1	-1			1008	7	6	-	-	928	4	2	.	.
	839	3	3	.	.	885	2	-5			917	0	-3	-	-	921	2	-2	.	.
	809	2	1	.	.	616	-17	-23			750	-4	-13	34	38	883	4	-7	.	.
	650	-8	-17	26	31	604	-17	-25			650	-11	-22	34	40	650	-8	-32	05	50
	550	-17	-23	24	28	390	-42	.			550	-19	-30	35	45	242	-59	.	.	.
	244	-46	.	.	.	378	-42	.			450	-27	-38	35	78	223	-60	.	.	.
	274	-48	.	.	.	224	-54	.			238	-59	.	.	.	178	-56	.		
	250	-51	.	28	36	170	-54	.	29	26	214	-59	.	.	.	160	-52	.		
	221	-57	.	.	.	150	-54	.	29	21	150	-54	.	23	27	150	-53	.	32	30
	170	-51	.	26	26	130	-53	.	29	20						130	-52	.	30	30
	150	-50	.	25	25	110	-52	.	29	18						128	-52	.	.	.
	130	-48	.	26	25	102	-51	.	.	.										
	114	-47	.	.	.															
Tropopause (m)	11200 m					11000 m					10700 m					10700 m				
Relative Topographie 300/500	354 Dm					350 Dm					356 Dm					359 Dm				
500/700	256 Dm					251 Dm					264 Dm					257 Dm				
700/1000	288 Dm					283 Dm					285 Dm					286 Dm				
500/1000	544 Dm					534 Dm					539 Dm					543 Dm				

419 Iserlohn 258m

	24.3.50 14h					24.3.50 20h					25.3.50 2h					25.3.50 08h				
Druck (NN)	1026.2 mb					1027.5 mb					1027.3 mb					1027.4 mb				
Bodendruck	994 "					996 "					995 "					995 "				
0°-Grenze	1600 m					1300 m					1700 m					1100 + 1400 m				
PP	hh	TT	TdTd	dd	ff	hh	TT	TdTd	dd	ff	hh	TT	TdTd	dd	ff	hh	TT	TdTd	dd	ff
Boden in m		12	8	25	15		9	6	34	12		7	6	.	.		6	6	34	12
1000	206	.	.	.	.	22.4	.	.	.	.	22.1	.	.	.	.	24.9	.	.	.	.
950	63	8	5	26	20	65	7	5	30	15	64	4	4			64	3	1		
900	107	4	1	27	24	108	1	1	30	25	108	2	-1			107	0	-2		
850	154	1	-2	28	26	154	-1	-3	31	25	154	1	-4			153	-1	-6		
800	202	-1	-6	28	31	202	-2	-6	31	27	202	-3	-9			201	-3	-12		
700	307	-5	-14	28	28	307	-8	-14	32	31	306	-9	-18			306	-7	-20		
600	427	-12	-23	27	41	426	-13	-23	37	44	425	-13	-26			426	-12	-28		
500	563	-23	-33	28	38	562	-25	-33	30	64	561	-23	-35			563	-27	-36		
400	723	-36	-46	30	58	722	-36	-46	32	83	727	-35	-47			725	-32	-44		
300	918	-48	.	30	37	916	-51	.	32	76	915	-51	.			922	-48	.		
200	1178	-58	.	28	25	1175	-57	.	37	36	1171	-57	.							
100	(1628)	-49	.	.	.															
Markante Punkte	813	-2	-4			832	-2	-4	.	.	933	3	3			975	4	3		
	807	-1	-4			818	-1	-4	.	.	913	3	1			930	1	-1		
	729	-6	-14			722	-8	-13	.	.	750	-7	-14			918	1	-1		
	695	-5	-14			677	-8	-16	.	.	672	-9	-21			888	1	-2		
	550	-18	-28			650	-9	-19	32	36	624	-13	-25			844	-2	-7		
	450	-29	-39			450	-28	-38	31	14	614	-12	-24			792	-3	-13		
	443	-31	-41			387	-38	-48	.	.	450	-28	-41			712	-7	-19		
	350	-39	-49			376	-38	-49	-	.	270	-57	.			670	-7	-19		
	283	-50	.			307	-57	.	.	.	246	-59	.			628	-9	-24		
	277	-50	.			254	-52	.	-	.	227	-59	.			370	-36	-49		
	213	-58	.			226	-58	.	.	.	208	-57	.			275	-53	.		
	205	-60	.			216	-56	.	.	.	189	-57	.			250	-56	.		
	190	-56	.			170	-56	.	31	27	178	-56	.							
	130	-61	.			150	-53	.	31	15	150	-56	.							
	068	-50	.			122	-52	.	.	.										
Tropopause (m)	11000 m					9000 m					10400 m					. m				
Relative Topographie 300/500	355 Dm					358 Dm					364 Dm					358 Dm				
500/700	256 Dm					355 Dm					255 Dm					257 Dm				
700/1000	287 Dm					285 Dm					284 Dm					284 Dm				
500/1000	543 Dm					540 Dm					539 Dm					541 Dm				

034 Schleswig-La. 20m

	24.3.1950 14h					24.3.50 20h					25.3.50 02h					25.3.50 08h				
Druck (NN)	1018.6 mb					1018.2 mb					1020.7 mb					1024.1 mb				
Bodendruck	1016 "					1016 "					1018 "					1022 "				
0°-Grenze	1200 m					1600 m					1000 + 1500 m					1700 m				
PP	hh	TT	TdTd	dd	ff	hh	TT	TdTd	dd	ff	hh	TT	TdTd	dd	ff	hh	TT	TdTd	dd	ff
Boden in m		11	11	24	18		7	6	32	22		6	5	32	20		6	5	36	10
1000	15.3	9	9	34	27	14.6	6	5	.	.	16.8	5	4	33	39	19.4	4	4	02	21
950	58	7	7	23	26	56	4	3	31	31	58	2	2	34	39	61	2	1	02	21
900	102	5	4	23	25	100	2	0	31	31	102	0	0	35	35	105	3	-1	01	21
850	148	3	2	22	27	146	1	-2	31	29	148	0	-1	36	31	151	1	-3	01	24
800	197	-1	-4	22	23	195	-2	-4	31	29	196	-3	-4	36	30	199	-1	-7	01	24
700	302	-6	-11	22	34	300	-0	-13	31	30	300	-8	-13	36	31	305	-5	-13	02	26
600	421	-12	-21	20	32	418	-16	-21	31	34	418	-16	-27	36	36	424	-13	-22	02	28
500	558	-22	-28	21	29	552	-27	-32	31	47	553	-26	-33	36	40	567	-23	-34	02	31
400	718	-33	-39	20	24	709	-39	-46	25	13	711	-38	-46	36	52	721	-36	-46	02	60
300	913	-49	.	20	40	904	-50	.	27	44	904	-51	-	35	41	915	-50	.	01	78
200	1174	-54	.	26	27	1163	-53	.	30	22	1165	-54	.	34	51	1173	-58	.	01	32
100	1626	-49	.	25	16	1609	-53	.	27	19	1608	-54	.	25	20	1618	-59	.	.	.
Markante Punkte	870	3	2			968	3	3	.	.	912	1	1	-	.	972	2	-2		
	761	-3	-11			941	4	2			863	1	0	.	.	920	4	1		
	681	-6	-12			693	1	-1			760	-6	-8	36	30	814	-1	-6		
	660	-10	-16	21	25	682	2	1			650	-13	-16	35	30	787	-1	-9		
	635	-10	-17			750	-4	-10			585	-18	-23	.	.	724	-5	-11		
	533	-20	-27			640	-12	-17			550	-19	-25	36	29	482	-26	-36		
	516	-20	-27			463	-30	-37			373	-42	.	.	.	470	-26	-37		
	450	-24	-34	22	30	350	-46				350	-44	.	36	55	270	-56	.		
	290	-57	.			279	-52	.			283	-53	-	.	.	150	-55	.	01	15
	250	-54	.	23	34	250	-52	.			250	-53	.	35	40	110	-61	.	.	.
	130	-50	.	25	37	170	-54	.			170	-55	-	32	22	090	-52	.	.	.
	110	-49	.	25	34	150	-54	.			160	-56	-	.	.					
	066	-49	.	.	.	130	-53	.			150	-55	-	30	15					
						096	-53	.			130	-54	.	29	16					
											090	-54	.	.	.					
Tropopause (m)	10300 m					9600 m					9400 m					9800 m				
Relative Topographie 300/500	356 Dm					348 Dm					360 Dm					355 Dm				
500/700	256 Dm					253 Dm					253 Dm					256 Dm				
700/1000	287 Dm					285 Dm					283 Dm					285 Dm				
500/1000	542 Dm					538 Dm					536 Dm					541 Dm				

338 Hannover-La. 51m

	24.3.50 14h					24.3.50 20h					25.3.50 02h					25.3.50 08h				
Druck (NN)	1021.9 mb					1022.4 mb					1024 mb					1024.2 mb				
Bodendruck	1015 "					1016 "					1018 "					1018 "				
0°-Grenze	2100 m					1400 m					400 m					900, 1100 + 1500 m				
PP	hh	TT	TdTd	dd	ff	hh	TT	TdTd	dd	ff	hh	TT	TdTd	dd	ff	hh	TT	TdTd	dd	ff
Boden in m		12	11	25	12		8	8	26	14		6	3	29	10		6	3	32	15
1000	18.7	11	10	26	18	18.2	7	7	26	24	19.3	4	3	32	20	19.4	5	3	32	20
950	61	8	8	27	27	60	4	4	30	34	61	1	1	32	25	61	2	2	33	23
900	105	5	3	27	30	104	2	1	32	39	104	-2	-2	32	29	104	-1	-1	36	35
850	151	4	-2	27	28	150	-1	-1	32	36	149	-2	-7	33	32	150	-1	-1	01	26
800	200	-1	-7	27	27	198	-2	-2	31	32	197	-4	-12	23	35	198	-3	-3	02	26
700	306	-7	-14	25	28	303	-8	-9	31	31	301	-10	-19	35	42	303	-7	-12	02	34
600	424	-14	-20	24	26	427	-16	-23	30	26	419	-17	-24	35	32	422	-12	-21	02	43
500	561	-22	-32	25	27	557	-23	-33	30	25	553	-28	-34	35	36	558	-23	-34	02	47
400	727	-35	-44	25	32	726	-36	-46	30	26	709	-39	-46	36	48	718	-34	-44	02	65
300	917	-47	.	23	31	911	-48	-	27	30	901	-51	.	36	47	914	-47	-	02	64
200	1178	-55	.	28	26	1171	-54	.	28	27	1162	-54	.	.	.	1177	-53	.	02	39
100	.					(1616)	.	.	.	.	1607	-54	.	-	.	(1623)	.	.	.	.
Markante Punkte	879	4	1			214	-59	.	.	.	880	-3	-3			875	1	1	.	
	639	4	-3			170	-54	.	30	24	856	-2	-6			750	-8	-11		
	660	-10	-16	24	26	147	-54	.	.	.	829	-2	-9			709	-7	-11		
	589	-14	-20	.	.						755	-7	-16			640	-19	-30		
	350	-41	-50	24	32						735	-7	-17			262	-51	.		
	215	-56	.	.	.						680	-12	-20			260	-52	.	02	52
	170	-53	.	23	23						650	-13	-21	36	36	234	-53	.	.	.
	142	-62	.	.	.						632	-13	-22			184	-54	.	.	.
											276	-54	.			150	-52	.	03	18
											080	-54				130	-52	.	03	15
											075	-55	.			114	-56	.	.	.
Tropopause (m)	11400 m					11300 m					9600 m					10300 m				
Relative Topographie 300/500	356 Dm					355 Dm					349 Dm					366 Dm				
500/700	255 Dm					253 Dm					251 Dm					256 Dm				
700/1000	288 Dm					265 Dm					282 Dm					283 Dm				
500/1000	543 Dm					538 Dm					533 Dm					539 Dm				

Flugzeug

343 Celle 39m

Zeit	25.3.50 08h					
Druck (NN)	1024.0 mb					
Bodendruck	1019 "					
0°-Grenze	1100 m					
PP	hh	TT	TdTd	hh	TT	TdTd
Boden in m						
1000	15.4	4				
950	61	2				
900	104	1				
850	150	-1				
800	198	-2				
750	249	-7				
700	303	-8				
650	360	-11				
600	421	-16				
550	486	-21				
500	565	-25				
450	631	-31				
400	713	-35				
350	805	-42				
300	908	-48				
Tropopause (m)	. m			m		
Relative Topographie 300/500	353 Dm			Dm		
500/700	253 Dm			Dm		
700/1000	283 Dm			Dm		
500/1000	536 Dm			Dm		
Klartext:						

Höhenwinde

dd: Windrichtung (36teilig) ff: Windgeschwindigkeit (Knoten)

Ort	Roetgen		Quakenbrück		Roetgen	
Zeit	24.3.14h		24.3.14h		25.3.09h	
Höhe (m)	dd	ff	dd	ff	dd	ff
Boden	25	12	26	21	36	03
300	.	.	26	37	36	08
600	29	12	26	36	02	00
900	29	12	26	33	04	06
1200	29	12	26	38	10	08
1500			27	46	09	06
1800			27	42	06	08
2100			27	39	05	06
2400					02	14
2700					05	24
3000					02	14
3600					.	.
4200					33	70
4800					36	72
5400						
6000						
6600						
7200						
7800						
8400						
9000						
9900						
10800						
12000						
13500						
15000						

Täglicher Wetterbericht

Herausgegeben vom Meteorologischen Amt für Nordwestdeutschland
Zentralamt für die Britische Zone
Hamburg 4, Bernhard-Nochtstr. 76

Jahrgang 75 Nr. 85a — Bezugspreis je Monat 10.- DM einschl. Postzustellgebühr — Sonntag den 26. März 1950

gestern 12 Uhr MGZ

Landstationen	Höhe (NN)	iiiTdTd	Nddff	VVwwW	PPPTT	$N_hC_hh_sC_M$	$6a_xapp$	$8N_sC_hh_sh_s$	$8N_sC_hh_sh_s$	
List/Sylt	16	020o5	33509	97o11	244o7	255o1	6o211	87620		See 1
Husum	13	029o4	7o7o9	82o22	25608	755--	6-21o			
Cuxhaven	2	131 o6	83309	80o22	263o7	854--	6o3o7			
Norderney	13	113o4	83612	81o22	279o7	855--	6o3o6			See 3
Emden	6	203o4	83614	80o22	274o7	854--	6o2o3			
Jever	5	122o4	73508	75o22	267o8	754--	6o2o3			
Flensburg	41	033o6	8o41o	98o22	251o7	866--	6-2o8			
Schleswig-Lo.	20	034o5	8o2o6	4oo22	254o7	872--	6o311	88805		
Kiel	8	045o6	834o9	4oo22	251o7	854--	6o21o			
Lübeck	13	156o5	83412	4oo25	239o7	863--	6-2o9			
Hamburg-Fu.	14	147o6	8361o	4oo25	25007	863--	6o2o9	88007		
Lathen	8	204o4	832o9	81o22	274o8	754--	6o2o1			
Bramsche	86	316o3	834o9	82o32	263o8	854--	6-6o4			
Bremen	3	224o4	8341o	64o22	259o8	754--	6o3o5	87615		
Hannover-Lo.	51	338o5	834o8	4o2o5	244o7	864--	6o3o3			
Lüneburg	28	244o6	834o7	12515	243o7	773--	61111			
Donnenberg	50	253o6	836o7	15o26	242o6	863--	61111			
Braunschweig	82	348o4	829o8	15516	247o6	774 -	6o2o7			
Göttingen	151	444o3	834o9	4o615	257o6	854--	6440o6			
Bocholt	22	406o4	836o5	15o25	274o7	653--	619o1	86009		
Gütersloh	70	320o4	7341o	64o12	264o8	755--	6o7o5	87622		
Salzuflen	96	325o2	834o6	5oo25	255o7	754 --	6o7oo	87617		
Bückeburg	67	330o3	83411	8oo26	261o7	355--	54000	88628	83621	
Iserlohn	258	419o4	8o1o6	2o5o5	277o5	763--	64001	87007		
Essen-Mülheim	120	410o4	834o9	1o2o5	275o6	862--	671o1	88003		
Roetgen	463	503o6	432o9	2oo24	28008	425oo	6o2oo	84826		
Bonn	62	512o6	80000	o4594	279o7	864--	676o2			
Alt-Astenberg *	780	427o1	934o9	-5454	326o1	9-o--	6o2o4			
Braunlage *	607	452o1	831o5	3o537	513o2	773--	6o212			
Feuerschiffe		iiiTdTd	Nddff	VVwwW	PPPTT	$N_hC_hh_sC_M$	$1d_sd_sH_w$	3RRT$_6$T$_6$	6/app	
F-Schiff S 2	o	001o6	oo2o2	98o2o	31007	00900	1362o	----	6-3oo	
" " Elbe 1	o	005o4	83609	98o31	261o6	865--	13622	----	6-3o8	
" " P11	o	004o4	83614	97o22	28006	857 -	13631	----	6-3o3	
" " Fehmarnbelt	o	006o4	835o9	96o22	24005	864--	13521	----	6-316	

gestern 18 Uhr MGZ

iiiTdTd	Nddff	VVwwW	PPPTT	$N_hC_hh_sC_M$	$6a_xapp$	7RRT$_6$T$_6$	$8N_sC_hh_sh_s$	$8N_sC_hh_sh_s$	
020o4	732o8	97o22	26506	754--	6o4o4	70008	87616		See 1
029o6	8o9o5	81o22	26208	855--	6o4o4	70009			
131o6	83604	30o22	267o7	854--	6o2o1	70007			
113o3	80311	70o22	273o5	854--	6o7o5	70007			
203o4	73608	50o22	27006	754--	611o1	70008			
122o4	83404	50o22	268o6	854--	6o2oo	70008			
033o6	8o6o3	98o22	25908	855--	6o2o6	70008			
034o6	8o6o6	32o22	262o7	853--	6o4o5	79708			
045o5	8o4o5	15o22	262o6	863--	6o2o2	79707			
156o6	8o2o8	2oo22	25606	862--	612o1	79307			
147o6	8o4o4	2oo22	263o7	563--	6o3o5	79707	88o25	85008	
204o4	732o5	75o22	267o7	754--	6o6o3	70008			
316o4	8o2o9	81o22	261o7	854--	6o3oo	70008			
224o5	8o2o7	321o2	261o7	764--	6o3o1	70008	87o12		
338o6	836o4	4oo25	252o7	873--	6o2o4	79107			
244o6	83603	1oo25	253o7	762--	61204	79107	87006		
253o6	83605	11515	257o7	872--	61209	79107			
348o6	8oooo	o9515	253o6	863--	612o2	7o1o6			
444o5	83404	2oo25	253o6	872--	611o1	79406			
406o4	736o2	3oo22	261o8	754oo	6o9o5	79709	87616		
320o5	8o5o5	64o22	279o7	855--	6oooo	70009	88627		
325o5	736o7	35o22	252o7	754--	61200	79708	87617		
330o5	836o1	24505	262o7	863--	6o8oo	79707	88008		
419o3	736o2	4oo25	261o7	755--	617o5	79707	87624		
410o4	636o6	4oo12	256o7	655oo	6161o	79711	86623		
503o3	8361o	2o284	266o4	863--	6o6o5	70008	88007		
512o5	629o2	o91o2	261o8	655oo	6o7o7	70009			
427o2	8o2o6	1oo24	317o2	860--	61804	79702	88001		
452o2	834o6	3o515	519o3	762--	612o2	7o2o3			
iiiTdTd	Nddff	VVwwW	PPPTT	$N_hC_hh_sC_M$	$1d_sd_sH_w$	3RRT$_6$T$_6$	6/app		
001o6	8oooo	98o22	292o7	3o947	136--	30000	6-8o8		
005o5	836o9	98o22	26806	4653-	13621	30000	6-9o3		
004o5	73613	98o22	28005	5572-	13631	30050	6-3oo		
006o4	916o7	94472	259o4	9-o--	116-o	30002	6-3o8		

heute 0 Uhr MGZ

Landstationen	Höhe (NN)	iiiTdTd	Nddff	VVwwW	PPPTT	$N_hC_hh_sC_M$	$6a_xapp$	$8N_sC_hh_sh_s$	$8N_sC_hh_sh_s$	
List/Sylt	16	020o6	o14o2	98o22	265o6	00900	6o3oo			See o
Husum	13	029o5	8o9o1	80o32	263o6	864--	64000	88o16		
Cuxhaven	2	131o6	81o04	3oo22	267o7	854--	64000			
Norderney	13	113o4	8o4o7	5oo22	267o5	854--	646o1			
Emden	6	203o6	8o4o3	15o52	262o7	873--	616o4			
Jever	5	122o5	80000	5oo22	263o6	854--	6o7o2			
Flensburg	41	033o3	90000	-247o	263o3	9-o -	6o2o3			
Schleswig-Lo.	20	034o5	8o6o6	o81o2	263o6	853-	649o2			
Kiel	8	045o4	90000	-5454	266o5	9-o--	6o3o2			
Lübeck	13	156o5	8o2o2	25o22	26006	863--	6-3oo			
Hamburg-Fu.	14	147o6	8o6o4	32o22	263o6	462--	6o7o1	88o17	84004	
Lathen	8	204o5	736o2	4oo12	259o6	754--	616o7			
Bramsche	86	316o5	8o4o2	o45o2	257o6	872 -	6o71o			
Bremen	3	224o4	2o8o4	321o5	26006	254oo	6o7o1	82615		
Hannover-Lo.	51	338o6	8oonn	3oo22	255o7	853--	6o3oo			
Lüneburg	28	244o6	8eooo	15o22	257o6	865--	6o8o3			
Donnenberg	50	253o6	836o3	15o25	259o6	862--	6o7o4			
Braunschweig	82	348o5	80000	15o25	256o7	863--	6o2oo			
Göttingen	151	444o5	80000	2oo22	249o6	862--	6o7o4			
Bocholt	22	406o3	736o2	2oo32	251o3	755--	6o7o5			
Gütersloh	70	320o6	80000	16205	255o6	862--	615o6	88004		
Salzuflen	96	325o6	8o7o6	o9515	25006	861--	619o6	88002		
Bückeburg	67	330o6	8o7o4	24o15	261o6	462--	671o1	88o25	84004	
Iserlohn	258	419o4	8o7o2	3oo32	25006	855--	6o7o6			
Essen-Mülheim	120	410o3	4o4o7	4oo12	243o6	455oo	6o71o			
Roetgen	463	503o4	8o4o3	15o22	24006	863--	6o712	88007		
Bonn	62	512o6	80000	95o22	246o7	855--	6o71o			
Alt-Astenberg *	780	427o2	9o9o7	-4515	313o2	9-o--	6o7o4			
Braunlage *	607	452o3	8o7o5	1o5o5	518o3	76o--	6o3oo			
Feuerschiffe		iiiTdTd	Nddff	VVwwW	PPPTT	$N_hC_hh_sC_M$	$1d_sd_sH_w$	3RRT$_6$T$_6$	6/app	
F-Schiff S 2	o	001o4	o16o9	98o1o	279o5	00900	136--	-----	6-8o3	
" " Elbe 1	o	005o5	80000	97o22	26006	9---	1oo--	-----	6 9o5	
" " P11	o	004o4	8o6o8	97o24	275o5	9----	1o631	-----	6-9o5	
" " Fehmarnbelt	o	006o3	834o5	96422	266o4	863--	134-o	----	6-3o6	

heute 6 Uhr MGZ

iiiTdTd	Nddff	VVwwW	PPPTT	$N_hC_hh_sC_M$	$6a_xapp$	7RRT$_6$T$_6$	$8N_sC_hh_sh_s$	$8N_sC_hh_sh_s$	
020o2	913o5	-5472	265o2	9-o--	6o2o1	70002			See o
029o6	30000	o7452	26006	9-o--	6o5oo	70005			
131o5	5o6o2	4o1o2	263o7	555oo	6o6o1	70006			
113o5	81103	4oo22	262o6	854--	6o6oo	70005			See 1
203o6	8o9o6	14o22	258o6	854--	6o4o3	70006			
122o4	7o9o2	4oo22	258o6	754 -	6o5o1	70006			
033o3	80000	1oo24	257o4	863--	6o5o3	70003			
034o5	8o7o4	11o24	265o5	852--	6o5o2	70005			
045o4	90000	-5454	263o4	9-o--	6o4o1	70004			
156o6	9poooo	o3474	26006	9-o -	613o1	70005			
147o6	80000	o81o4	265o6	563--	6o4o5	70005	8863o	85008	
204o5	60000	15o92	256o6	645--	6o4oo	70006			
316o4	8o4o7	o61o5	253o4	863--	6o4o2	79704			
224o6	9o4o2	181o2	257o6	764-	6o2o1	70006			
338o6	8o6o2	3oo22	247o7	864--	6o4oo	70006			
244o6	9o4o2	o3432	255o6	9-o--	6o4o2	70006			
253o6	936o5	o4434	259o6	9-o--	61700	79106			
348o6	80000	o3462	252o6	862--	61400	79206			
444o3	70000	25o31	248o3	764--	6o2o3	70003			
406o6	8o4o2	o61o2	239o6	763--	6o6o3	87008			
320o4	1o9o2	24o22	248o4	oo901	6o5o1	79704	81197		
325o4	5o7o2	15o25	246o5	463--	614o2	79704	85613	84007	
330o6	60000	18o15	256o6	465--	614oo	79706	8263o	84025	
419o4	8o9o5	15o22	24005	855--	615o1	70005	8862o		
410o5	8o713	1oo22	23006	855--	6o6o5	70005	8862o		
503o3	8o4o6	1oo22	227o3	862--	6o6o4	70003	88o05		
512o4	80000	25o22	233o7	855--	6o5o3	70006			
427o2	8o9o9	15285	3o1o2	860--	615o1	79201	88001		
452o3	8o1o1	2oo25	513o3	863-	61200	79103			
iiiTdTd	Nddff	VVwwW	PPPTT	$N_hC_hh_sC_M$	$1d_sd_sH_w$	3RRT$_6$T$_6$	6/app		
001o4	816o2	98o22	26806	857--	136 -	30051	6-41o		
005o5	814o2	97o22	259o6	866--	114oo	30001	6-3o3		
004o5	812o2	96o22	26806	856--	112-o	30001	6-4o4		
006o4	9o3o2	91474	256o4	9-o--	1o3-o	30001	6-8o3		

25. März 1950 — Deutsche Schiffsmeldungen (Schlüssel: YQL$_0$L$_0$L$_0$ L$_0$L$_0$L$_0$GG Nddff VVwwW PPPTT $N_hC_hh_sC_M$)

Kamerun	7o635	177oo	8o824	98638	957o4		Kiel	73565	o32o6	131o5	98o2o	29oo9		Frithjof	73617	o2312	61818	97o31	23oo8	
Glückauf	73694	115oo	821o5	97o22	152o7		Bösch	7o636	244o7	73oo2	97o32	951o5		Sachsen	7o736	1o418	8o513	95737	o6113	
Marburg	73672	o93oo	81818	276o6	128o6		Schmidt	73559	o4511	233o9	99o2o	294o8		Frithjof	73614	o2318	81824	97o22	19568	
Köhler	73591	o48oo	234o5	98o2o	25oo6		Dubbers	736o7	o4411	319o9	98o11	278o7		Strassburg	73571	o6o18	334o4	97284	293o6	
Moersburg	7o612	o43oo	42o18	98ooo	219o8		Zeus	735o6	o1712	oo8o5	98ooo	28111		Neptun	73672	1o518	82o18	97818	155o7	
Kaumbeim	737oo	175oo	42o13	97o26	149o6		Kiel	73574	o1112	618o5	99o1o	3ooo8		Kaempf	73634	o7117	82224	89o32	21oo8	
Bösch	7o636	244oo	o13o2	98o1o	97oo5		Strassburg	7356o	o6612	8o1o9	97o21	295o5		Smidt	73566	o3117	20000	98o2o	29oo9	
Neptun	73691	143oo	62oo9	98o36	155o6		München	7o629	15911	72218	97o32	967o7		Schau	7o6oo	o4418	82o24	97o32	1591o	
Minerva	7o369	o80oo	777o9	98o3o	2o916		Regensburg	7o633	18o11	27718	99o21	934o5		Pust	737o5	17218	82530	95626	125o7	
Westermann	73646	o77o7	22613	99o21	212o8		Bösch	7o636	24411	427o2	97o38	964o3		Bremen	7o632	2o423	72518	96838	825—	
Berlin	73680	129o7	82o3o	97o22	o89o6		Lofoten	7o636	23o12	625o5	98o32	964o5		Kaempf	73653	o8723	2213o	98o11	159o8	
Fischer	737o5	172o5	772o9	99o12	122o6		Schau	7o595	o2712	32113	97o11	2o9o8		München	7o618	11423	62524	97896	o57o6	
Marienberg	73693	15oo7	61813	99o32	122o6		Köhler	73612	o4312	62o13	97258	272o7		Kiel	7o59o	o1o23	o2o18	98ooo	19oo8	
Schau	7o59o	o11o7	82113	97o22	239o8		Westermann	73652	o8711	52713	99o2o	27oo8		Aachen	73674	11223	8313o	97o22	112o6	
Dubbers	73618	063o7	722o9	98o21	299o7		Fischer	737o5	17211	52213	99o11	111o6		Westermann	73673	11323	71937	98o21	13oo8	

Alle Zeitangaben in mittlerer Greenwicher Zeit (MGZ)

Flughöhenwert auf Stationshöhe reduziert

Höhenwetterlage von heute früh



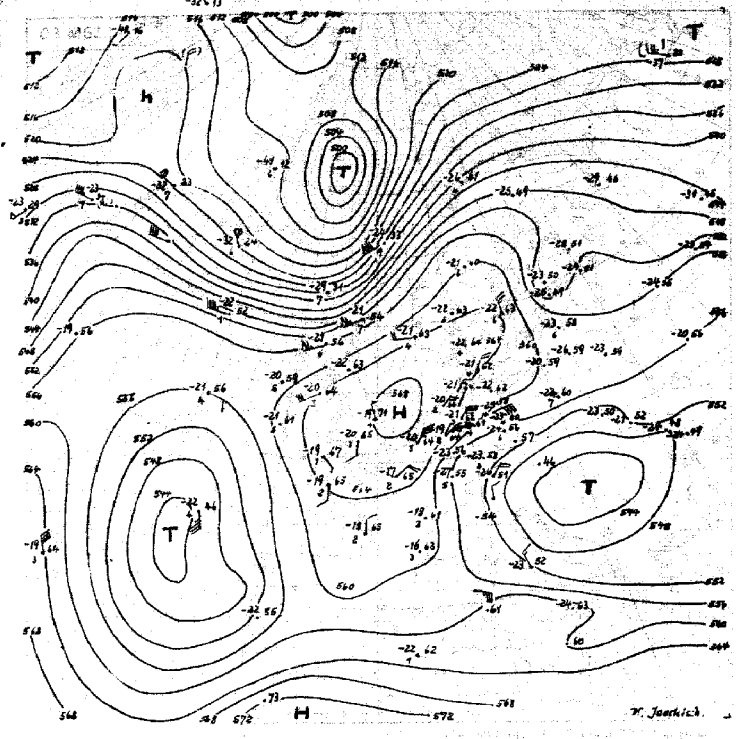

Relative Topographie
21.–31.3

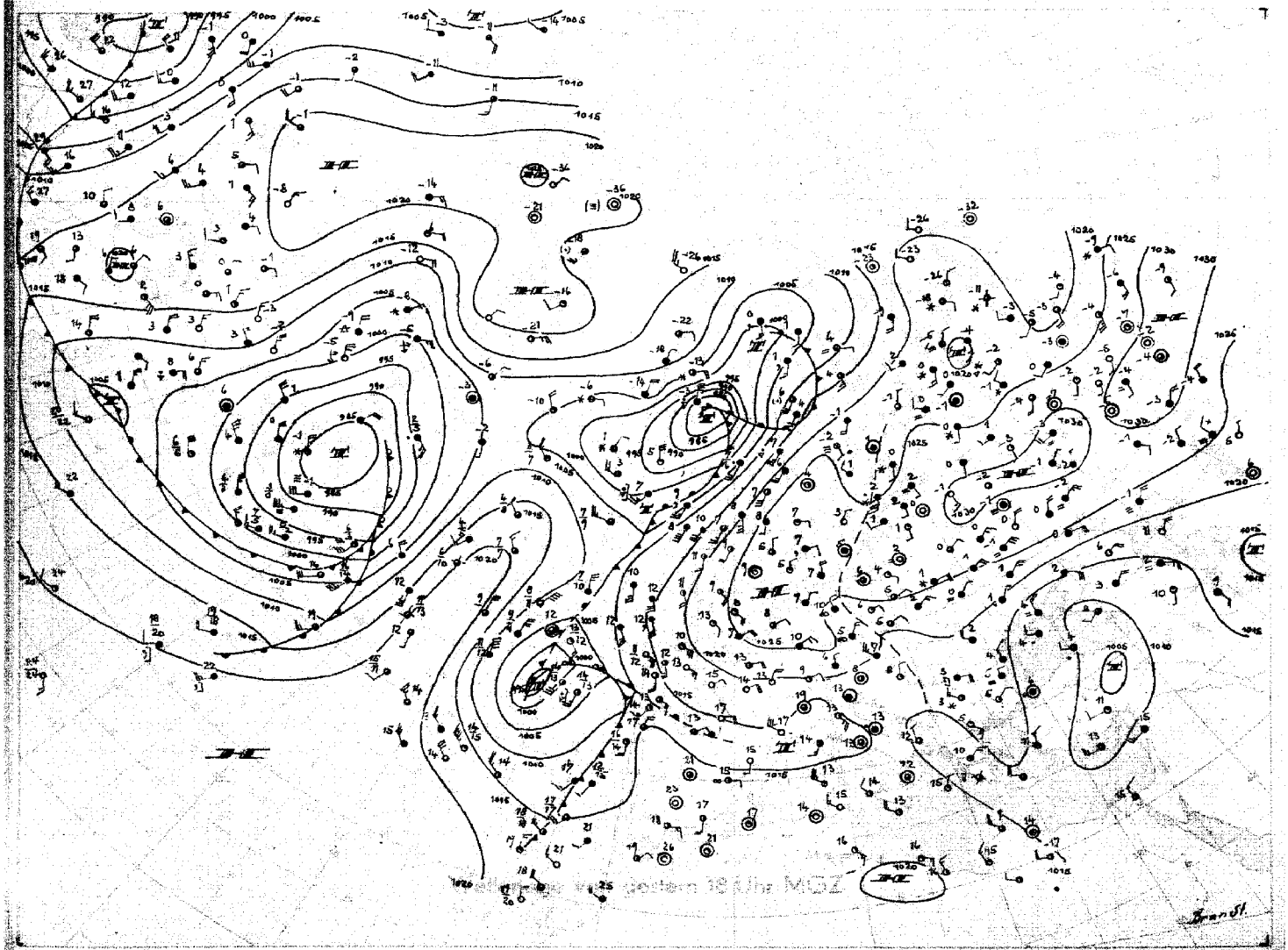

Bodenwetterkarte von gestern 18 Uhr MGZ

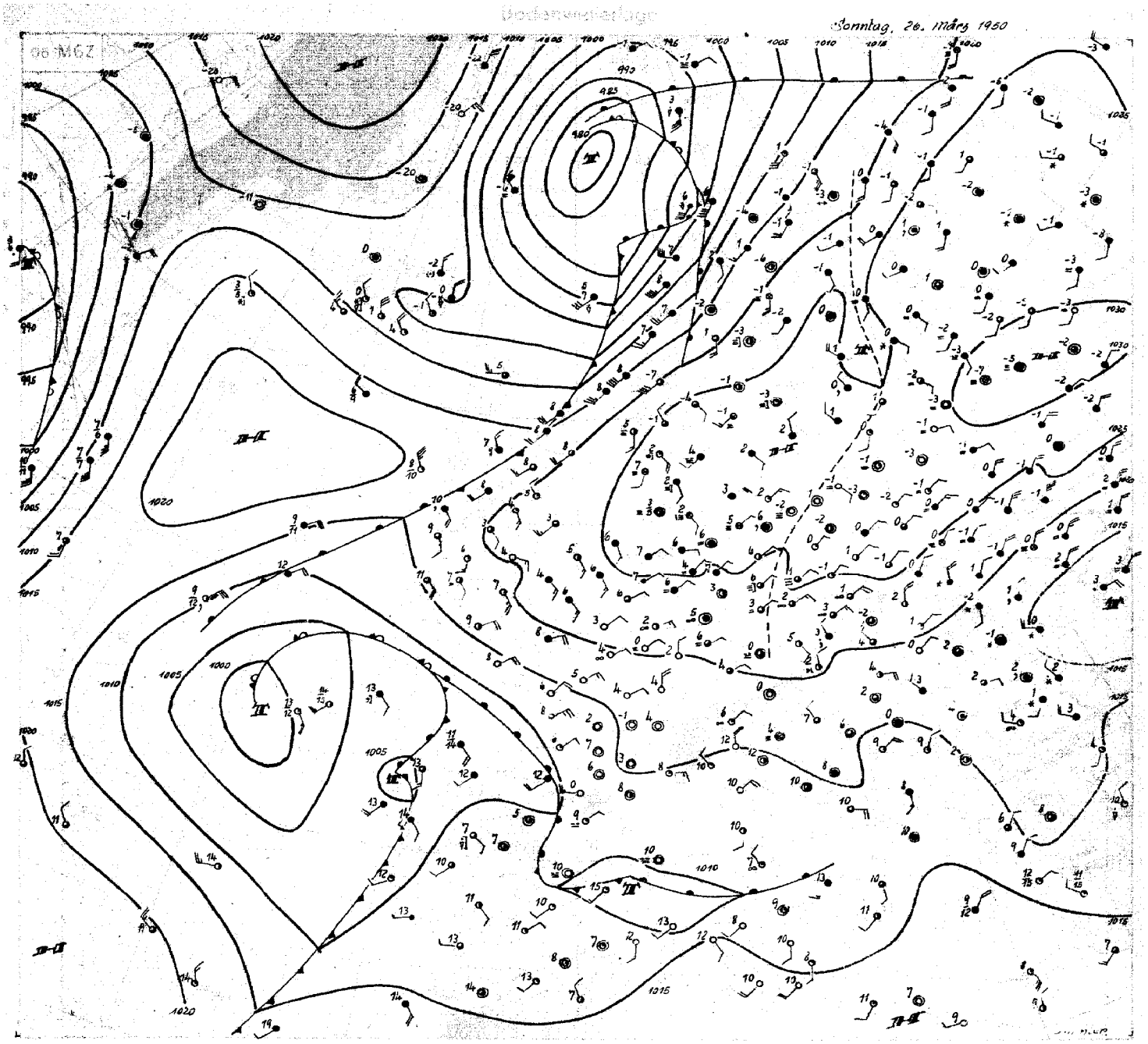

Sonntag, 26. März 50

Anhaltender Druckanstieg über Mitteleuropa hat das gestern über der Oder gelegene Tiefdruckgebiet rasch aufgefüllt: ein kleiner Rest über dem Finnenbusen und eine zerfallende Konvergenz, die von Finnland nach Süddeutschland verläuft, sind die letzten Spuren. Der Kaltlufttropfen über Deutschland hat sich mit der gestern über der europäischen Türkei gelegenen und inzwischen westwärts gedrifteten Kaltluft vereinigt, und die deutschen Aufstiege zeigen bereits kräftige Erwärmung. Das Nordseehoch hat sich nach Abschwächung als breiter Keil dem Hoch über Rußland angegliedert, die Winde haben auf Nordost weitergedreht. Auch heute früh noch bedeckte eine fest geschlossene Wolkendecke weite Teile Nordwestdeutschlands, doch mit weiterer Winddrehung auf Ost bis Südost und zunehmendem Hochdruckeinfluß wird auch die Wolkenauflösung weitere Fortschritte machen.

Das Tief im Raum zwischen Biskaya und Azoren hat sich nur wenig verlagert und füllt sich weiter auf. Ein Luftdruckfallgebiet, das sich über der Iberischen Halbinsel abgelöst hat, wanderte ins Mittelmeer, wodurch sich die Ostlage über Mitteleuropa noch kräftigt.

Stürmisch ging die Entwicklung über dem Nordmeer vor sich. Das gestern über Südostisland gelegene frontenlose Tief hat auf seiner Rückseite Kaltluft aus der Ostgrönlandsee herangeholt, während gleichzeitig auf der Vorderseite Warmluft nordwärts verfrachtet wurde. Über das Nordmeer zieht nun eine kräftige Zyklone nordostwärts. Die Erwärmung über den Britischen Inseln baute ein stabiles Höhenhoch über Westeuropa auf.

Über dem Westatlantik findet sich ein weiteres Glied der ziemlich stark meridional eingestellten Zirkulation: das nordwärts wandernde Tief bei Neufundland und das in seinem Westteil warme Hoch südlich von Island. Letzteres wandert unter Verstärkung langsam ostwärts weiter, so daß die zonale Hochdruckbrücke im wesentlichen erhalten bleibt. In ihrem Bereich behält Nordwestdeutschland ruhiges Frühlingswetter.

Immler

Nr. 85a

Freie Atmosphäre
Temperatur, Feuchte, Wind

Sonntag den 26. März 1950

hh: Höhe in Dm PP: Druck (Zehnermb) TT: Lufttemperatur (°C) Td/Tg: Taupunkttemperatur (°C) dd: Windrichtung (36teilig) ff: Windgeschwindigkeit (Knoten)

122 Jever 5m

Zeit	25.3.50 14h					25.3.50 20h					26.3.50 02h					26.3.50 08h				
Druckhöhe	1026.9 mb					1026.6 mb					1025.9 mb					1026.2 mb				
Bodendruck	1026.0 "					1026 "					1025 "					1026 "				
Ortshöhe	2500 m					2300 m					2100 2500 m					2700 m				
PP	hh	TT	Td/Tg	dd	ff	hh	TT	Td/Tg	dd	ff	hh	TT	Td/Tg	dd	ff	hh	TT	Td/Tg	dd	ff
Boden mm		9	4	36	06		6	5	02	02		7	6	00	00		8	6	09	09
1000	21.7	5	3	·	·	27.5	5	4	·	·	21.0	6	6	·	·	21.3	7	4	·	·
950	63	3	1	01	14	63	3	3	06	11	63	2	2	11	09	63	4	2	13	12
900	107	3	-2	03	19	107	1	1	06	15	106	3	2	11	13	107	3	0	15	12
850	153	3	-7	03	22	153	3	-1	06	18	152	2	-2	10	18	153	3	-2	13	10
800	202	2	-11	03	22	202	2	-4	08	19	201	0	-6	08	16	202	1	-4	12	12
700	309	-2	-17	03	30	309	-3	-14	03	22	308	-1	-14	06	18	308	-1	-13	08	14
600	429	-10	-25	03	33	429	-10	-23	05	23	429	-10	-26	06	18	429	-11	-24	07	15
500	568	-20	-35	02	22	567	-21	-35	03	23	566	-20	-36	04	18	567	-20	-34	05	16
400	729	-32	-46	02	34	728	-33	-43	03	33	727	-33	-48	03	31	729	-33	-45	04	24
300	923	-47	·	01	53	924	-49	·	03	52	923	-49	·	03	40	925	-49	·	03	35
200	1186	-61	·	01	34	1180	-65	·	02	42	1180	-65	·	02	45	1181	-66	·	04	40
100	1630	-58	·	28	12						(1676)	-57	·	31	10	(1676)	·	·	·	·
Markante Punkte (Druck in ganzen mb)	901	2	1	·	·	885	3	2	·	·	933	1	1	·	·	920	2	0	·	·
	833	3	0	·	·	221	-63	·	·	·	762	0	-9	·	·	835	3	-2	·	·
	741	-1	-14	·	·	797	-63	·	·	·	750	-1	-11	03	18	750	1	-9	10	16
	712	-1	-19	·	·	750	-58	·	34	24	550	-16	-31	05	15	726	-1	-12	·	·
	580	-14	-30	02	30	739	-52	·	·	·	215	-64	·	·	·	643	-1	-13	·	·
	233	-60	·	·	·						184	-61	·	·	·	650	-4	-8	07	14
	190	-57	·	36	21						150	-53	·	38	18	324	-35	-41	·	·
	130	-52	·	32	17						130	-58	·	34	15	272	-52	·	·	·
	090	-49	·	28	18						110	-56	·	33	15	195	-66	·	·	·
	080	-48	·	28	23						095	-57	·	·	·	170	-60	·	02	32
	047	-49	·	·	·											165	-61	·	·	·
																130	-54	·	36	15
Tropopause	10800 m					11200 m					11400 m					11800 m				
Relative Topo	300/500	359 Dm				359 Dm					359 Dm					358 Dm				
	500/700	259 Dm				258 Dm					258 Dm					259 Dm				
	700/1000	287 Dm				287 Dm					289 Dm					287 Dm				
	300/1000	546 Dm				545 Dm					545 Dm					546 Dm				

419 Iserlohn 258m

Zeit	25.3.50 14h					26.3.50 20h					26.3.50 02h					26.3.50 08h				
Druckhöhe	1027.2 mb					1026 mb					1026.4 mb					1024.4 mb				
Bodendruck	995 "					994 "					992 "					992 "				
Ortshöhe	1000 m					1000 m					1300 1900 2100					1300 m				
hh	TT	Td/Tg	dd	ff	hh	TT	Td/Tg	dd	ff	hh	TT	Td/Tg	dd	ff	hh	TT	Td/Tg	dd	ff
	6	4	33	02		6	3	02	05		6	5	08	09		6	4	09	09
21.8	·	·	·	·	27	·	·	·	·	19.6	·	·	·	·	19.8	·	·	·	·
64	3	2	34	07	63	3	1	08	05	67	3	1	08	09	62	4	3	11	14
107	-1	-2	07	11	106	0	-1	07	06	105	2	-4	08	09	105	0	-1	11	18
152	-1	-5	02	17	152	-1	-2	07	07	151	-2	-6	08	11	151	0	-2	10	21
201	-2	-5	03	27	200	-1	-7	06	14	199	1	-8	08	14	200	-1	-9	09	34
306	-4	-14	04	30	306	-4	-16	05	19	306	-3	-18	06	18	306	3	-17	09	26
426	-12	-24	04	38	426	-12	-24	04	20	426	-9	-27	06	28	426	10	-26	07	36
563	-22	-34	03	46	563	-22	-34	03	35	564	-19	-37	05	37	563	21	-34	05	48
723	-33	-44	03	64	723	-34	-46	03	40	725	-34	-49	04	40	724	33	-48	04	60
919	-49	·	02	71	917	-51	·	03	60	920	-48	·	04	57	920	49	·	05	67
1174	-59	·	02	40	1173	-67	·	01	44	1180	-60	·	03	44	1178	61	·	04	60
					(1609)	·	·	·	·	1615	-57	·	32	17	1627	62	·	·	
888	-2	-4			975	-2	-3	·	·	832	-4	-6	·	·	980	-7	5	·	·
857	-0	-5			865	-1	-2	·	·	818	0	-2	·	·	873	-2	-2	·	·
819	-2	-7			830	-2	-4	·	·	750	1	-13	07	17	838	1	-4	·	·
770	-2	-8			819	-1	-6	·	·	631	-9	24	·	·	750	-1	-14	08	24
738	-4	-12			750	-3	-13	05	19	550	-15	-33	05	36	720	-2	-12	·	·
728	-3	-12			715	-3	-15	·	·	394	-36	-51	·	·	706	-2	-12	·	·
580	-12	-24			581	-14	-26	·	·	380	-36	-51	·	·	660	-7	-21	·	·
225	-62				560	-14	-26	·	·	250	-56	·	04	69	642	-7	-22	·	·
212	-59				323	-19	-32	·	·	221	-60	·	·	·	628	-8	-23	·	·
192	-59				450	-23	-34	02	37	170	-60	·	01	32	328	-37	-50	·	·
160	-53				250	-53	·	06	30	130	-53	·	36	18	368	-37	-50	·	·
130	-54				232	-61	·	·	·	090	-53	·	31	15	260	-57	·	05	64
					209	-62	·	·	·	080	-56	·	29	15	202	-62	·	·	·
					150	-58	·	·	·	076	-55	·	·	·	150	-59	·	02	27
					116	-58	·	·	·		·	·	·	·	080	-52	·	·	·
Tropopause	11100 m				11400 m					11300 m					11600 m				
Relative Topo	356 Dm				354 Dm					356 Dm					357 Dm				
	257 Dm				257 Dm					258 Dm					258 Dm				
	284 Dm				285 Dm					286 Dm					286 Dm				
	541 Dm				542 Dm					544 Dm					544 Dm				

034 Schleswig-La. 20m

Zeit	25.3.50 14h					25.3.50 20h					26.3.50 2h					26.3.50 08h				
Druckhöhe	1025.9 mb					1026.5 mb					1026.3 mb					1026.6 mb				
Bodendruck	1023.0 "					1024 "					1024 "					1024 "				
Ortshöhe	2200 m					1900 m					1900 m					2200 m				
hh	TT	Td/Tg	dd	ff	hh	TT	Td/Tg	dd	ff	hh	TT	Td/Tg	dd	ff	hh	TT	Td/Tg	dd	ff
Boden mm		9	5	03	08		6	6	07	06		6	6	11	06		6	6	11	02
1000	20.9	5	4	02	18	21.3	6	6	08	07	21.2	4	4	11	06	21.4	5	5	17	06
950	62	3	3	03	12	63	3	3	08	09	63	3	2	12	05	63	4	1	14	04
900	106	3	-2	04	09	107	4	0	08	09	107	1	-1	15	06	107	0	-2	05	05
850	152	2	-6	09	09	153	2	-3	09	09	153	1	-4	09	05	153	2	-6	07	05
800	201	1	-12	09	13	202	-1	-7	08	12	201	-1	-8	08	09	202	1	-9	11	05
700	308	-4	-19	03	20	309	-4	-14	04	20	307	-3	-18	06	15	308	-3	-17	08	12
600	429	-12	-30	02	25	428	-9	-21	05	23	427	-12	-28	06	15	428	-13	-27	02	09
500	564	-22	-39	02	32	566	-21	-32	03	18	564	-21	-36	04	17	564	-22	-36	05	13
400	725	-33	-49	01	49	727	-33	-43	04	27	724	-34	-48	03	28	724	-34	-47	03	22
300	921	-50	·	01	39	922	-49	·	03	52	920	-49	·	03	44	920	-49	·	04	36
200	1177	-63	·	01	37	1177	-66	·	01	51	1176	66	·	04	45	1176	-65	·	35	15
100	1620	-51	·	26	14	1671	-57	·	32	18	1605	-58	·	31	14	1610	-57	·	32	13
Markante Punkte (Druck in ganzen mb)	980	4	4	·	·	929	3	3	·	·	966	4	3	·	·	980	6	3	·	·
	962	6	4	·	·	910	4	1	·	·	883	3	-2	·	·	878	3	-4	·	·
	926	2	2	·	·	850	-4	-17	05	20	755	-4	-13	·	·	839	1	-7	·	·
	910	3	-7	·	·	623	-8	-19	·	·	750	-4	-13	07	13	741	-2	-13	·	·
	860	3	-6	·	·	745	-28	36	·	·	710	-3	-18	·	·	721	-7	-14	·	·
	842	2	-7	·	·	212	-66	·	·	·	650	-8	-26	06	12	568	-12	-30	·	·
	823	2	-10	·	·	190	-66	·	·	·	795	-66	·	·	·	593	-12	-31	·	·
	420	-30	-46	·	·	782	-61	·	·	·	170	-64	·	03	33	450	-29	-42	04	16
	222	-62	·	·	·	150	-53	·	35	18	156	-60	·	·	·	214	-64	·	·	·
	213	-61	·	·	·	747	-53	·	·	·	124	-60	·	·	·	192	-66	·	·	·
	139	-53	·	·	·	121	-53	·	·	·	110	-57	·	32	15	150	-58	·	36	18
	110	-52	·	·	·	83	-53	·	·	·	080	-56	·	29	21	120	-56	·	·	·
	130	-55	·	32	19						075	-56	·	·	·	110	-57	·	35	19
	097	-49	·	·	·											090	-52	·	34	19
																070	-52	·	·	·
Tropopause	10900 m					11300 m					11100 m					11200 m				
Relative Topo	300/500	356 Dm				356 Dm					356 Dm					355 Dm				
	500/700	257 Dm				259 Dm					253 Dm					256 Dm				
	700/1000	287 Dm				286 Dm					286 Dm					287 Dm				
	300/1000	544 Dm				545 Dm					543 Dm					543 Dm				

338 Hannover-La. 51m

Zeit	25.3.50 14h					25.3.50 20h					26.3.50 02h					26.3.50 08h				
Druckhöhe	1025.1 mb					1025.6 mb					1024.7 mb					1025.2 mb				
Bodendruck	101.9 "					1019 "					1018 "					1019 "				
Ortshöhe	1500 m					1200 2000 m					1200 1500 1900					1700 m				
hh	TT	Td/Tg	dd	ff	hh	TT	Td/Tg	dd	ff	hh	TT	Td/Tg	dd	ff	hh	TT	Td/Tg	dd	ff
	7	6	35	10		7	6	05	03		6	6	08	04		7	6	09	03
20.4	6	4	36	12	20.8	6	5	06	06	20.0	6	4	11	06	20.3	6	5	09	09
62	2	2	01	12	62	2	2	08	08	62	4	2	13	10	62	3	3	10	06
106	2	1	01	12	106	1	-1	08	09	106	1	-1	14	12	106	1	-1	10	15
152	0	-2	02	13	152	-2	-4	08	11	151	0	-3	13	18	151	-2	-5	10	17
200	-2	-6	03	12	200	0	-9	08	14	200	-7	-6	11	16	199	-1	-12	10	22
306	-4	-17	05	18	306	-4	-18	06	11	305	-5	-13	07	22	305	-6	-21	09	24
426	-11	-26	05	20	425	-12	-23	04	22	425	-11	-27	07	26	425	-12	-28	08	32
564	-21	-34	05	25	562	-22	-33	04	39	562	-21	-33	05	41	562	-22	-40	06	04
723	-35	-42	04	48	722	-34	-48	04	44	723	-34	-45	04	44	722	-37	-50	05	45
921	-47	·	03	63	917	-49	·	04	52	919	-48	·	05	52	919	-49	·	06	54
1180	-58	·	02	52	1174	-61	·	03	40	1178	-58	·	04	43	(1174)	·	·	·	·
1625	·	·	·	·						1620	-51	·	34	08	·	·	·	·	·
880	2	0	·	·	755	-2	-15	·	·	930	6	2	·	·	923	3	2	·	·
725	-1	-6	·	·	735	-2	-15	·	·	872	-1	-3	·	·	896	-3	-6	·	·
663	-5	-19	·	·	350	-42	·	03	48	846	1	-2	·	·	831	-3	-7	·	·
650	-8	-21	05	19	243	-60	·	·	·	828	1	-4	·	·	739	-3	-12	·	·
243	-60	·	·	·	150	-58	·	02	27	770	-3	-8	·	·	664	-8	-24	·	·
189	-58	·	·	·	130	-56	·	35	20	737	-3	-11	·	·	647	-8	-26	·	·
170	-54	·	02	27	120	-56	·	·	·	350	-42	·	04	50	450	-29	-46	05	40
130	-53	·	35	16						229	-60	·	·	·	250	-58	·	06	64
104	-52	·	·	·						150	-54	·	·	·	236	-61	·	·	·
										080	-54	·	33	07	230	-61	·	·	·
										038	-54	·	·	·					
Tropopause	10600 m				10500 m					11000 m					10900 m				
Relative Topo	357 Dm				355 Dm					356 Dm					355 Dm				
	258 Dm				256 Dm					257 Dm					256 Dm				
	286 Dm				285 Dm					285 Dm					285 Dm				
	544 Dm				547 Dm					542 Dm					547 Dm				

Flugzeug

Zeit	26.3.50 08h					
Druckhöhe	1025.9 mb					
Bodendruck	1021 "					
Ortshöhe	1200 m					
PP	hh	TT	Td/Tg	hh	TT	Td/Tg
Boden mm		7				
1000	27.0	7				
950	63	6				
900	107	2				
850	153	-3				
800	201	-7				
750	252	-4				
700	306	-8				
650	363	-11				
600	424	-14				
550	490	-18				
500	560	-22				
450	633	-27				
400	721	-34				
300	913	-47				
200	916	-49				
Tropopause	· m				m	
Relative Topo 300/500	356 Dm				Dm	
500/700	254 Dm				Dm	
700/1000	285 Dm				Dm	
300/1000	539 Dm				Dm	

Wetter: 8/8 Str. 7000–900 mb

Höhenwinde

dd: Windrichtung (36 teilig) ff: Windgeschwindigkeit (Knoten)

Ort																																				
Zeit																																				
Höhe mm	dd	ff	dd	ff	dd	ff	dd	ff	dd	ff	dd	ff	dd	ff	dd	ff	dd	ff	dd	ff	dd	ff	dd	ff	dd	ff	dd	ff	dd	ff	dd	ff	dd	ff	dd	ff
Boden																																				
300																																				
600																																				
900																																				
1200																																				
1500																																				
1800																																				
2100																																				
2400																																				
2700																																				
3000																																				
3600																																				
4200																																				
4800																																				
5400																																				
6000																																				
6600																																				
7200																																				
7800																																				
8400																																				
9000																																				
9900																																				
10800																																				
12000																																				
13500																																				
15000																																				

Täglicher Wetterbericht

Herausgegeben vom Meteorologischen Amt für Nordwestdeutschland
Zentralamt für die Britische Zone
Hamburg 4, Bernhard-Nochtstr. 76

Jahrgang 75 Nr. 86 a 24 — Bezugspreis je Monat 10.- DM einschl. Postzustellgebühr — Montag, den 27. März 1950

P.W.

gestern 12 Uhr MGZ

Landstationen	Höhe (NN)	iiiTdTd	Nddff	VVwwW	PPPTT	$N_hC_hh_Ch_H$	$6a_xapp$	$8N_sCh_sh_s$	$8N_sCh_sh_s$	
List/Sylt	16	020 06	81804	40034	27007	855---	60200	8862a	81008	See 0
Husum	13	029 06	22706	30014	26309	15401	61904			
Cuxhaven	2	131 06	90905	02454	27006	9-0--	6-001			
Norderney	13	113 06	50709	40022	26708	55500	60300			See 2
Emden	6	203 04	51110	75030	26213	52400	64901			
Jever	5	122 05	51210	81032	26411	52500	61701			
Flensburg	41	033 07	73602	40022	26109	724---	64000			
Schleswig-Lo.	20	034 07	61104	40024	26611	54401	61904	85612		
Kiel	8	045 07	81402	05104	27008	862---	61903			
Lübeck	13	156 06	83603	25024	26609	863---	64701			
Hamburg-Fu.	14	147 06	30706	40012	26511	31600	67902	8383a		
Lathen	8	204 06	60905	81022	25711	62400	64903			
Bramsche	86	316 06	70909	50022	25710	724---	67102			
Bremen	3	224 06	71108	40052	26111	724---	64000	8781B		
Hannover-Lo.	51	338 07	40708	40012	25211	42400	61903			
Lüneburg	28	244 07	70903	30024	26609	754---	67103			
Dannenberg	50	253 07	80703	25204	26909	862---	64002			
Braunschweig	82	348 07	70705	50014	25311	724---	64903			
Göttingen	151	444 03	61209	75012	24211	62500	60707			
Bocholt	22	406 03	50905	75032	23412	52500	64905	8582a		
Gütersloh	70	320 05	71108	56031	24711	485---	60704	87635	84825	
Salzuflen	96	325 06	70710	35032	24610	785---	61902	87625	8282a	
Bückeburg	67	330 07	60508	20012	26109	264---	-----	86625	8201a	
Iserlohn	258	419 03	50709	81012	23211	58400	67906	85816		
Essen-Mülheim	120	410 04	50709	81012	23311	526---	67905			
Roetgen	463	503 01	50710	40012	22408	55600	64906			
Bonn	62	512 04	40705	30011	23212	45500	67904			
Alt-Astenberg *	780	427 01	51110	75022	31105	554---	61101	8561a		
Braunlage *	607	452 02	70711	60024	51908	724---	61101			
Feuerschiffe		iiiTdTd	Nddff	VVwwW	PPPTT	$N_hC_hh_Ch_H$	$1d_vd_w/H_w$	3RRT$_6$T$_5$	6/app	
F-Schiff S 2	o	001 06	80905	97022	27207	8092-	149---	-	6-806	
" " Elbe 1	o	005 05	81302	96024	26806	00902	10000	-	6-102	
" " P11	o	004 05	00000	96050	27807	00900	100-0	-	6-307	
" " Fehmarnbelt	o	006 04	81405	93124	26705	853---	114-0	-	6-307	

gestern 18 Uhr MGZ

iiiTdTd	Nddff	VVwwW	PPPTT	$N_hC_hh_Ch_H$	$6a_xapp$	7RRT$_6$T$_6$	$8N_sCh_sh_s$	$8N_sCh_sh_s$	
020 04	23106	50020	26506	00901	60503	70008			See 0
029 06	52602	30030	25109	46401	60605	70012			
131 06	70208	15102	25508	75---	60606	70010			
113 05	10810	40012	25206	00909	60504	70008			See 2
203 04	70808	60032	24210	754--	60505	70012			
122 05	60504	75022	24907	00902	60603	70013			
033 07	10602	40020	24908	12409	60604	70011			
034 06	80902	48022	25409	856---	60502	70012	8863a		
045 06	80000	30023	26107	855---	60602	70009			
156 05	40404	50030	25808	00972	60200	70011			
147 06	41002	20012	25609	45600	61402	70011	8463a		
204 06	41102	50022	24210	15541	60605	70013			
316 06	10706	60012	24009	00940	60503	70011			
224 04	10603	40052	24810	14500	60605	70018	8163a		
338 05	20802	50011	24210	00940	60403	70013			
244 06	10000	60022	25209	14500	60603	70011			
253 06	00404	35012	25708	00900	60400	79711			
348 04	10902	81012	24009	14500	60603	70012			
444 02	00907	81020	23409	00900	60305	70012			
406 04	10905	50010	22011	14600	60501	70013			
320 06	10906	40011	23210	00970	60606	70013	81583		
325 05	10709	50011	23011	11500	61503	70013			
330 05	30702	64011	24509	16705	60702	70013	8166a		
419 02	00905	80022	21911	00900	61502	70013			
410 03	00713	75022	21211	00900	60603	70013			
503 02	00907	75020	20709	00900	60604	70011			
512 01	00604	50020	20807	00900	60608	70008			
427 51	00709	75022	30306	00900	60403	70008			
452 51	00605	80022	51804	00900	61200	70008			
iiiTdTd	Nddff	VVwwW	PPPTT	$N_hC_hh_Ch_H$	$1d_vd_w/H_w$	3RRT$_6$T$_5$	6/app		
001 05	01002	97020	26007	00900	149---	30000	6-802		
005 05	80505	97032	25006	40812	10000	30051	6-805		
004 05	10508	96004	26106	00940	105-0	30051	6-807		
006 03	11302	91460	26004	00902	113-3	30000	6-805		

heute 0 Uhr MGZ

Landstationen	Höhe (NN)	iiiTdTd	Nddff	VVwwW	PPPTT	$N_hC_hh_Ch_H$	$6a_xapp$	$8N_sCh_sh_s$	$8N_sCh_sh_s$	
List/Sylt	16	020 02	03506	02464	24603	00900	60301			See 0
Husum	13	029 04	70404	20031	25506	762---	60703	8700a		
Cuxhaven	2	131 06	71105	15102	26108	755---	60300			
Norderney	13	113 05	71205	75022	25607	755---	61001			
Emden	6	203 04	00712	50010	25304	00900	60304			
Jever	5	122 03	70000	75022	25507	755---	61003			
Flensburg	41	033 03	00000	-7474	25104	00900	64905			
Schleswig-Lo	20	034 07	80000	32022	25607	856---	60200			
Kiel	8	045 07	70000	50020	25608	754---	64904			
Lübeck	13	156 04	90000	-7474	25804	9-0--	64702			
Hamburg-Fu.	14	147 03	30000	01464	26003	00902	60204			
Lathen	8	204 03	40902	15030	25204	00901	60205			
Bramsche	86	316 03	00506	30020	24604	00900	60200			
Bremen	3	224 04	10704	32100	25505	00901	60305			
Hannover-Lo.	51	338 03	00503	03460	20703	00900	60303			
Lüneburg	28	244 03	90000	-5452	25603	9-0---	67402			
Dannenberg	50	253 03	03002	08100	25903	00900	60701			
Braunschweig	82	348 02	00902	97020	24603	00900	67902			
Göttingen	151	444 51	01602	40020	25001	00900	60202			
Bocholt	22	406 04	00903	30020	23105	00900	60205			
Gütersloh	70	320 02	00000	32020	25503	00900	60204			
Salzuflen	96	325 02	00402	96020	24004	00900	60202			
Bückeburg	67	330 02	00000	40020	24503	00900	60205			
Iserlohn	258	419 00	01102	60020	23705	00900	60302			
Essen-Mülheim	120	410 03	00910	75020	22207	00900	67103			
Roetgen	463	503 51	00602	30020	22604	00900	60309			
Bonn	62	512 01	00706	40020	22208	00900	60205			
Alt-Astenberg *	780	427 51	01105	96020	30101	00900	60301			
Braunlage *	607	452 52	00104	97020	51901	00900	60701			
Feuerschiffe		iiiTdTd	Nddff	VVwwW	PPPTT	$N_hC_hh_Ch_H$	$1d_vd_w/H_w$	3RRT$_6$T$_5$	6/app	
F-Schiff S 2	o	001 05	00904	98020	27007	00900	149---	-	6-300	
" " Elbe 1	o	005 06	80506	97032	25707	-----	105---	-	6-304	
" " P11	o	004 05	90308	96020	26805	9----	100-0	-	6-304	
" " Fehmarnbelt	o	006 04	82004	97022	25204	0072-	128-0	-	6-809	

heute 6 Uhr MGZ

iiiTdTd	Nddff	VVwwW	PPPTT	$N_hC_hh_Ch_H$	$6a_xapp$	7RRT$_6$T$_6$	$8N_sCh_sh_s$	$8N_sCh_sh_s$	
020 04	83105	97022	26004	863---	60504	70002	88005		See 0
029 04	70202	15012	25505	754---	60410	70004			
131 06	73303	12102	26007	755---	60305	70007			
113 05	80505	25022	25806	755---	60202	70006			See 1
203 03	70608	10030	25604	754---	60205	70003			
122 04	70000	06102	25904	754---	60205	70002			
033 03	73403	15024	25204	764---	60204	70002			
034 04	70000	16022	25505	756---	60202	70004	8764a		
045 06	83402	30022	25607	864---	60203	70007			
156 02	82604	08284	25703	864---	60204	70002	88008		
147 02	80000	03424	25902	756-7	60203	70001	8763a		
204 01	90000	-4474	25501	9-0---	61407	70051			
316 01	40505	-7454	25401	9-0---	60202	70001			
224 51	00000	01440	25050	00900	61304	70051			
338 00	90000	-7454	25001	9-0---	61405	79700			
244 00	90000	-7454	25700	9-0---	61404	70051			
253 01	90000	-4454	25501	9-0---	61200	79700			
348 51	30302	07100	25000	00905	60204	70000			
444 52	00000	15020	25552	00900	60210	70052			
406 51	10204	15020	23500	00901	60206	70000			
320 01	00903	24020	24901	00900	60211	70001			
325 00	10000	16022	25001	00901	61412	70000			
330 52	10000	-4454	26052	9-0---	60209	70052			
419 00	10000	50020	24003	00940	61208	70002			
410 01	10707	07100	23403	00901	60312	70002			
503 51	00901	40020	22601	00900	61309	70000			
512 51	00000	20020	23201	00900	60407	70001			
427 51	01109	81020	29601	00900	60803	70000			
452 52	10104	81030	51702	00901	63406	70000			
iiiTdTd	Nddff	VVwwW	PPPTT	$N_hC_hh_Ch_H$	$1d_vd_w/H_w$	3RRT$_6$T$_5$	6/app		
001 05	10704	88020	27306	00910	107-0	30051	6-303		
005 05	80505	97022	25506	856---	105-0	30001	6-404		
004 05	70406	96032	26905	757---	100---	30050	6-204		
006 04	72707	96010	24004	743---	127-0	30002	6-807		

26. März 1950 — Deutsche Schiffsmeldungen (Schlüssel: YQ $L_aL_aL_o$ $L_oL_oL_oGG$ Nddff VVwwW PPPTT $N_hC_hh_Ch_H$)

Köhler	13636	05700	42030	97022	16408		Fritjof	13613	02306	81930	96022	13808		München	10607	07817	63213	97032	23908
Neptun	13667	09700	82018	97817	11307		Smidt	10584	00207	62213	98031	19908		Kaisen	13578	05217	82209	98022	25005
Nomann	10635	17700	42409	98018	02105		Berlin	13695	15107	42237	96021	98907		Smidt	10596	02617	22809	99011	23009
Marburg	13643	06000	92330	97032	13407		Mannheim	13700	17507	81930	97028	99907		Dubbers	13557	06317	82005	96102	26805
Main	13688	13400	81930	9703-	09107		Lofoten	10631	17807	12813	99011	08504		Straßburg	13619	04318	82609	97502	17705
Odenbol	13550	06700	90402	92454	28403		Bösch	10636	24407	62818	97032	12804		Köhler	13661	09518	72924	97032	06705
Minerva	10415	09500	62905	98502	11514		Grönchel	13567	05911	82105	96102	27305		Sachsen	10730	10018	30532	97010	09766
Meersburg	10617	11200	72524	97818	08506		Dubbers	13568	05711	82105	97282	27504					35300	100	74099
Straßburg	13582	05300	23502	97020	27504		Kaisen	13567	05711	82205	97102	26904							
Gillenkamp	13694	15001	81830	97022	08506		München	10615	09811	42518	97021	18107		Busse	10634	19023	63002	97011	25205
Griesheim	10403	10706	81305	97205	08313		Zeus	10478	05412	01013	98000	13412		Flohr	13692	13823	82737	98158	02202
Flohr	13699	15805	82037	98258	07106		v. Humboldt	13693	15411	82038	98216	92306		Marburg	10625	14923	82713	98272	25805
Dubbers	13575	05507	91902	92454	27007		Bremerhaven	13705	18211	82037	98028	91608		München	10603	05423	73202	97032	27108
Aachen	13605	10207	82244	97022	02908		Flohr	13695	14411	82060	97636	89105		Aachen	13646	07823	82924	97037	12807
Kiel	10593	02306	82511	96032	17008		Regensburg	10633	18611	12713	99020	14605		Berlin	13695	15723	82930	97022	01102
														Bremen	10634	18123	12809	99020	250---

*Luftdruckwert auf Stationshöhe reduziert

Alle Zeitangaben in mittlerer Greenwicher Zeit (MGZ)

Seite 2 Langsam

Höhenwetterlage von heute früh

03 MGZ

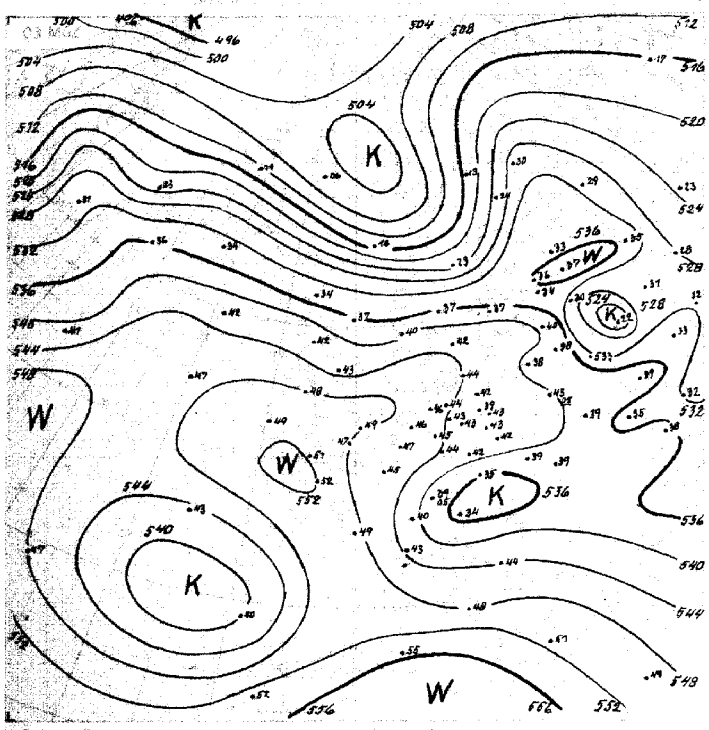

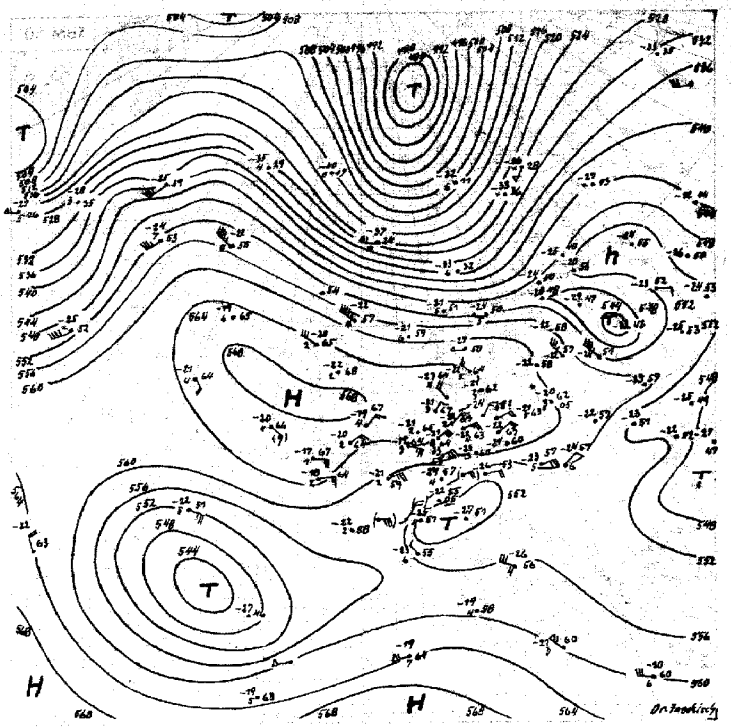

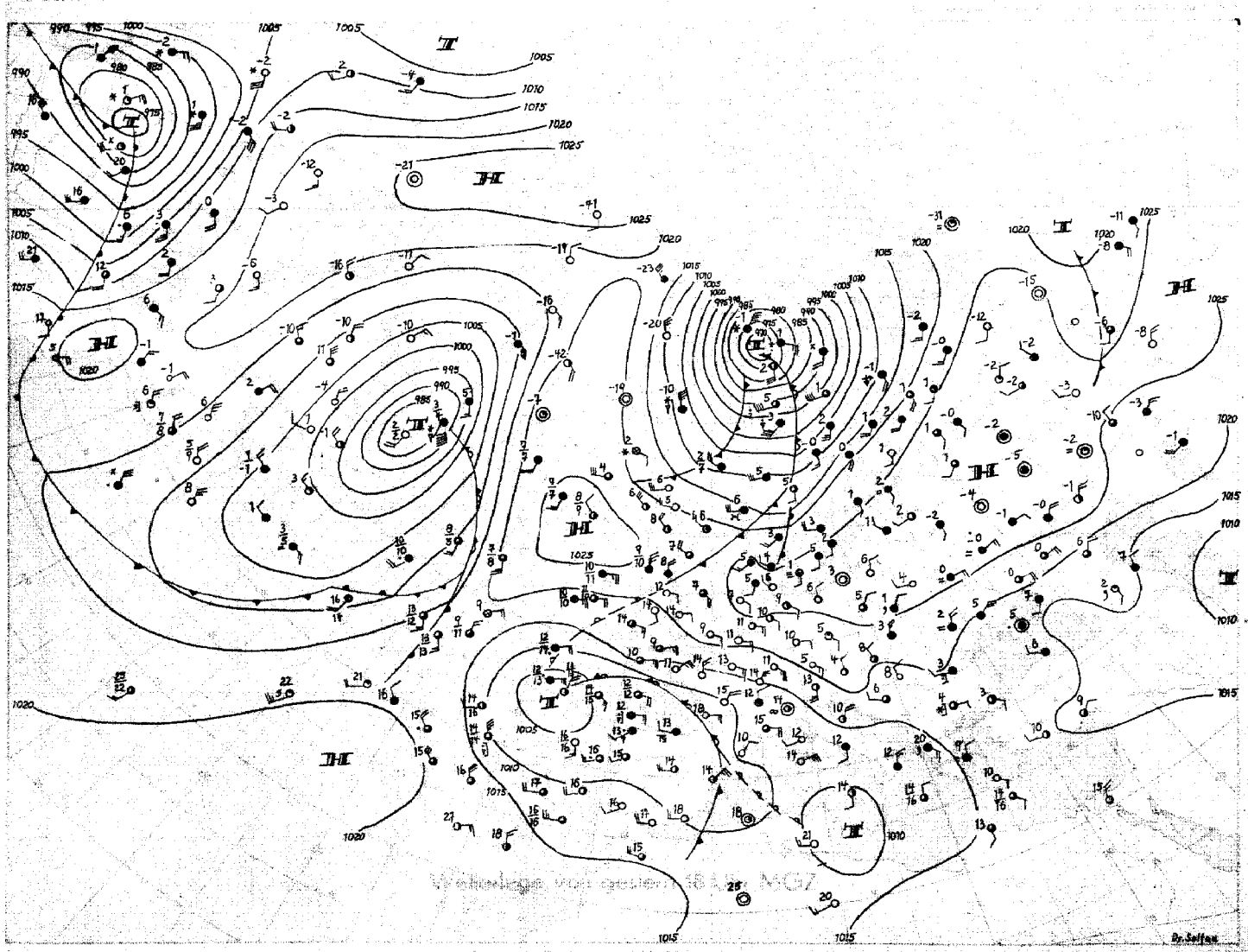

Wetterlage vom gestrigen 18 Uhr MGZ

Seewarte Hamburg Wetterkarte Nr. 1

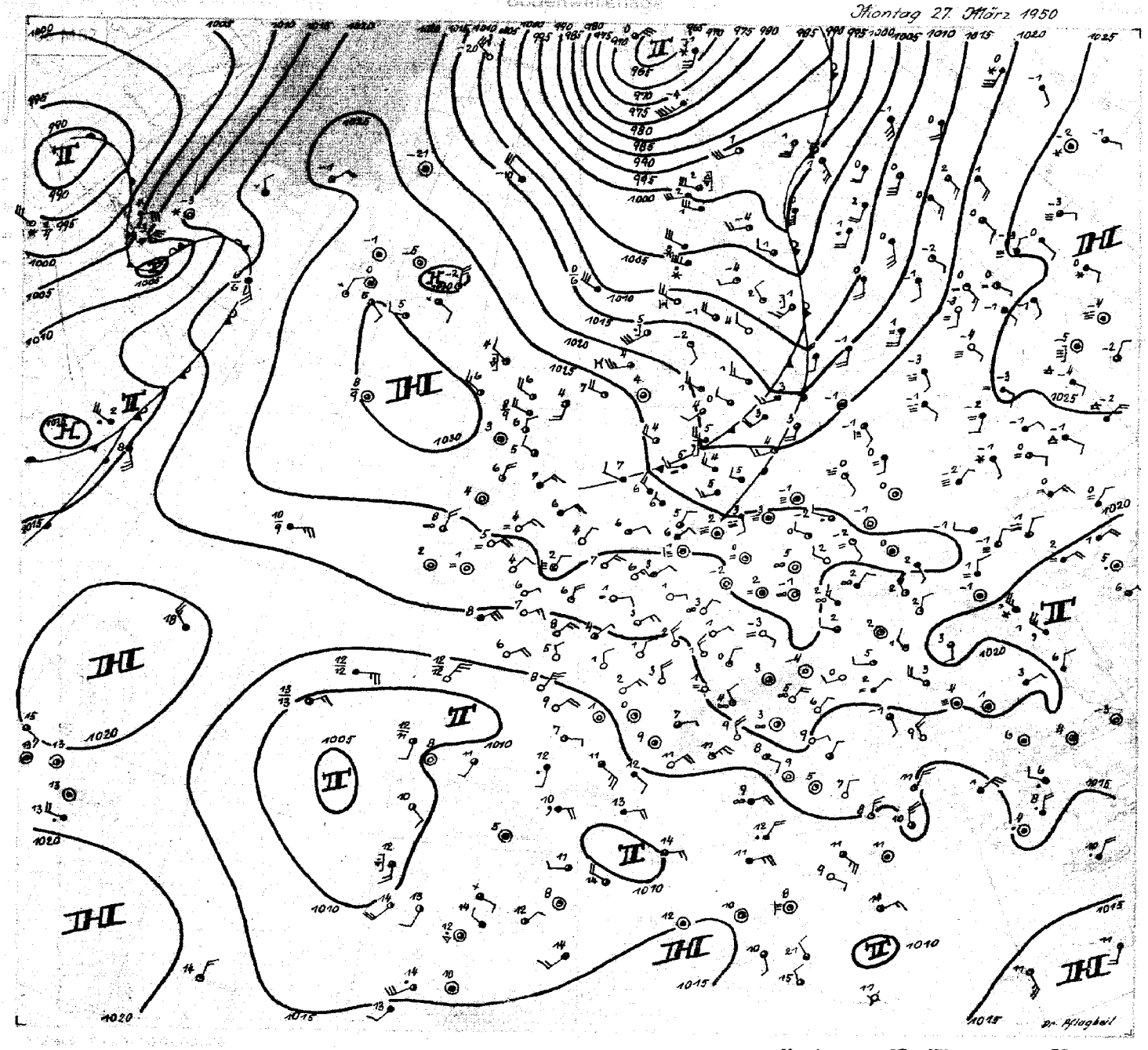

Montag 27. März 50

Die Achse des bisher für uns wetterbestimmenden europäischen Hochdruckgebietes ist im Laufe der letzten 24 Stunden merklich nach Süden abgedrängt worden und liegt heute früh bereits über Nordwestdeutschland. Zugleich hat sich der Schwerpunkt des hohen Druckes, bisher über Rußland gelegen, nun über dem nordöstlichen Atlantik aufgebaut. Diese Umstellung der Großwetterlage ist im wesentlichen durch zwei Vorgänge bestimmt. Einmal hat das gestern im nördlichen Nordmeer gelegene Tief noch weiterhin sehr kalte Polarluft von Nordgrönland in seine Rückseite einbeziehen und dabei unter erheblichem Energiegewinn nordostwärts vorankommen können. Der Hauptstrom der Kaltluft setzt über Skandinavien nach Südosten und beginnt über Nordostgrönland mit Temperaturen um -22°, kommt bei Jan Mayen mit -11°, über dem Nordmeer-Wetterschiff mit -2°C an. Bei den Lofoten brachte das Eintreffen dieser Kaltluft sogar vereinzelt Gewitter. Entsprechend dieser kräftigen Entwicklung war auch das begleitende Drucksteiggebiet stark und umfangreich.

Zum anderen wurde die troposphärische Warmluftzunge über Westeuropa mit der über Deutschland und Frankreich herrschenden östlichen Luftströmung weiter nach Westen abgedrängt, während gleichzeitig Kaltluft vom Balkan in Richtung auf die Alpen nachfolgte. Im Zusammenwirken mit dem alten Kaltlufttropfen westlich Portugals, der sich zur Zeit etwas ostwärts verlagert, wurde so eine Abschnürung der bisher über Spanien bis Großbritannien reichenden Warmluftzunge eingeleitet, und eine Warmluftinsel driftet heute früh am Westkanal weiter nach Westen. Damit besteht die Tendenz zur Stabilisierung höheren Druckes in einer mehr nordwestwärts gelegenen Lage als bisher. Diese Entwicklung wird überdies noch gestützt durch die Vorgänge an der westatlantischen Frontalzone. das Haupttief zieht nämlich westwärts von Grönland nach Nordwesten, während ostwärts von Grönland nur ein kleines Randtief nach Norden vordringt. Außerdem ist bereits bei Neufundland ein weiteres Tief an dieser Frontalzone erkennbar, so daß der Vorderseitenwarmluftstrom in Richtung auf Island verhältnismäßig lange anhält.

Für Nordwestdeutschland bedingt der erfolgte Neuaufbau des Hochdruckgebietes bei Island zusammen mit der geringen Verlagerungstendenz eine kühlere Luftströmung aus Nordwest bis Nord unter überwiegend antizyklonalem Einfluß.

Dr. Pflugbeil

Nr. 86 a

Freie Atmosphäre
Temperatur, Feuchte, Wind

Montag den 27. März 1950

hhr: Höhe in Dm PP: Druck (Zehner-mb) TT: Lufttemperatur (°C) T/Td: Taupunkttemperatur (°C) dd: Windrichtung (36 teilig) ff: Windgeschwindigkeit (Knoten)

122 Jever 5m

Isobarenflächen — Höhe, Temperatur, Feuchte, Wind

	26.3.50 14⁴					26.3.50 20⁴					27.3.50 02⁴					27.3.50 08⁴				
Zeit	26.3.50 14⁴					26.3.50 20⁴					27.3.50 02⁴					27.3.50 08⁴				
Druckniv.	1026.9 mb					1026.8 mb					1026.5 mb					1026.7 mb				
Bodendruck	1026					1026					1025					1025				
Höhen	2600 3000 m					1300 2300 m					1200 1500 2400 m					1000 1200 2300 m				
PP	hh	TT	T/Td	dd	ff	hh	TT	T/Td	dd	ff	hh	TT	T/Td	dd	ff	hh	TT	T/Td	dd	ff
Boden mm		13	7	04	04		7	6	07	04		4	2	00	00		7	6	00	00
1000	245	01	1	·	·	36.4	8	6	·	·	20.4	8	4	·	·	242	7	4	·	·
950	64	3	1	13	06	63	7	4	10	14	63	6	2	11	05	63	4	1	04	08
900	102	4	-3	13	10	106	2	1	10	09	107	1	-2	09	03	107	0	-3	04	08
850	154	3	-4	12	11	152	4	2	10	03	153	3	-4	05	03	153	4	-4	36	07
800	203	1	-6	12	11	202	3	-3	10	07	201	2	-11	03	04	201	2	-10	33	06
700	310	-1	-13	09	11	308	-2	-16	07	05	308	-3	-18	36	04	308	-3	-17	36	08
600	421	-11	-22	03	11	429	-11	-25	06	11	429	-11	-26	35	06	426	-11	-22	34	09
500	546	-20	-33	04	10	546	-20	-33	03	13	547	-21	-34	03	10	546	-21	-32	35	12
400	689	-33	-45	03	18	726	-32	-45	03	20	728	-33	-46	02	16	726	-34	-44	34	18
300	836	-49	·	04	32	822	-49	·	04	23	823	-49	·	35	16	821	-50	·	33	18
200	1112	-66	·	03	21	1177	-67	·	02	23	1178	-63	·	36	18	1178	-63	·	32	22
100	1649	-51	·	31	20	(1607)	-57	·	33	11	1609	-58	·	33	12	1615	-58	·	31	19

Markante Punkte — Druck in ganzen mb

	879	2	-5	·	·	867	5	6	·	·	880	3	4	·	·	880	4	4	·	·
	844	1	-12	·	·	874	0	-2	·	·	884	-1	-3	·	·	883	-1	-4	·	·
	775	2	-8	·	·	830	5	-4	·	·	846	4	-6	·	·	859	4	-5	·	·
	732	-1	-13	·	·	745	-2	-15	·	·	760	-1	-14	·	·	833	4	-7	·	·
	712	0	-12	·	·	650	-6	-21	06	07	750	-1	-14	01	04	754	-1	-13	·	·
	282	-52	·	·	·	184	-47	·	·	·	740	0	-16	·	·	742	-1	-13	·	·
	205	-61	·	·	·	170	-64	·	04	21	250	-58	·	34	15	263	-58	·	·	·
	192	-66	·	·	·	120	-59	·	35	14	189	-67	·	·	·	194	-63	·	·	·
	183	-67	·	·	·	090	-56	·	33	11	130	-59	·	34	14	170	-58	·	33	20
	170	-60	·	03	19	080	-57	·	32	09	090	-57	·	31	17	162	-58	·	·	·
	160	57	·	·	·						080	-57	·	31	18	150	-58	·	34	18
	110	-54	·	30	09						077	-58	·	·	·	130	-54	·	36	17
	090	-52	·	31	14						·	·	·	·	·	127	-54	·	·	·
	087	-52	·	·	·											090	-52	·	31	23
	·	·	·	·	·											077	-52	·	·	·

Tropopause (m)	11600 m					11800 m					12100 m					11700 m				
Relative Topographie 300/500	358 Dm					356 Dm					357 Dm					356 Dm				
500/700	258 Dm					257 Dm					258 Dm					257 Dm				
700/1000	288 Dm					288 Dm					288 Dm					287 Dm				
500/1000	546 Dm					545 Dm					546 Dm					544 Dm				

419 Isertohn 25 m

	26.3.50 14⁴					26.3.50 20⁴					27.3.50 02⁴					27.3.50 08⁴				
Zeit	26.3.50 14⁴					26.3.50 20⁴					27.3.50 02⁴					27.3.50 08⁴				
Druckniv.	1022.4 mb					1022.6 mb					1023.5 mb					1024.8 mb				
Bodendruck	991					991					992					993				
Höhen	1800 1700 2500 m					1400 m					2400 m					2500 m				
PP	hh	TT	T/Td	dd	ff	hh	TT	T/Td	dd	ff	hh	TT	T/Td	dd	ff	hh	TT	T/Td	dd	ff
Boden mm		13	2	07	10		8	3	09	02		4	0	00	00		7	2	06	02
1000	18.5	·	·	·	·	184	·	·	·	·	18.6	·	·	·	·	20.2	·	·	·	·
950	61	8	-1	09	09	61	7	2	09	10	61	5	1	10	05	62	5	-2	06	06
900	105	3	-6	07	10	105	4	-1	10	15	105	5	-2	12	10	106	3	-3	08	10
850	151	-4	-7	11	14	151	1	-6	10	18	151	4	-8	08	12	152	3	-5	10	11
800	199	2	-9	10	20	200	2	-9	10	17	200	2	-12	08	14	201	2	-11	10	13
700	304	-6	-18	08	21	304	-5	-18	09	30	307	-4	-23	07	13	307	-4	-20	07	15
600	425	-12	-29	07	33	426	-12	-25	07	28	427	-11	-25	07	30	428	-12	-21	06	20
500	562	-22	-34	06	44	563	-22	-35	06	33	564	-21	-32	06	29	565	-22	-37	06	19
400	723	-37	-45	04	50	722	-36	-47	05	38	726	-34	-44	34	18	726	-37	-48	06	27
300	920	-47	·	05	80	917	-48	·	05	57	922	-49	·	06	43	922	-44	·	06	29
200	1178	-62	·	05	43	1173	-62	·	05	45	(1178)	·	·	05	24	1180	-63	·	08	23
100	1618	-53	·	33	12	(1626)	·	·	·	·	·	·	·	31	14	1618	-53	·	33	12
	827	2	-7			840	7	2	·	·	730	6	0	·	·	862	6	-1	·	·
	769	1	-12			878	2	-3	·	·	861	4	-3	·	·	840	3	-6	·	·
	683	-6	-18			844	4	-7	·	·	832	44	-9	·	·	870	4	-8	·	·
	578	-13	-26			781	2	-9	·	·	740	2	-11	·	·	773	2	-13	·	·
	260	-55	·			360	-44	·	·	·	660	-7	-21	07	09	660	-7	-22	07	-18
	220	-62	·			308	-47	·	·	·	250	-63	·	·	·	629	-8	-24	·	·
	114	-62	·			218	-63	·	·	·						310	-62	·	·	·
	162	-57	·			140	-62	·	·	·						190	-63	·	·	·
	140	-55	·			170	-60	·	04	33						170	-61	·	09	30
	053	-50	·			160	-58	·	·	·						150	-57	·	03	11
	·	·	·			140	-53	·	·	·						130	-55	·	02	30
						·	·	·	·	·						110	-55	·	34	11
																070	-53	·	33	10
																·	·	·	·	·

Tropopause (m)	11500 m					11200 m					— m					11800 m				
Relative Topographie 300/500	358 Dm					354 Dm					357 Dm					357 Dm				
500/700	257 Dm					256 Dm					257 Dm					257 Dm				
700/1000	287 Dm					288 Dm					288 Dm					288 Dm				
500/1000	544 Dm					544 Dm					545 Dm					545 Dm				

034 Schleswig-La. 20m

Isobarenflächen — Höhe, Temperatur, Feuchte, Wind

	26.3.50 14⁴					26.3.50 20⁴					27.3.50 02⁴					27.3.50 08⁴				
Zeit	26.3.50 14⁴					26.3.50 20⁴					27.3.50 02⁴					27.3.50 08⁴				
Druckniv.	1026.2 mb					1025.5 mb					1025.3 mb					1024.3 mb				
Bodendruck	1024					1023					1023					1024				
Höhen	2400 m					2400, 260 m					1200, 2100 m					1000, 1500, 2700 m				
PP	hh	TT	T/Td	dd	ff	hh	TT	T/Td	dd	ff	hh	TT	T/Td	dd	ff	hh	TT	T/Td	dd	ff
Boden mm		14	7	09	02		8	7	00	00		7	6	00	00		6	4	34	04
1000	24.5	8	6	00	00	24.7	7	·	00	00	24.5	8	3	00	00	24.2	4	3	31	14
950	63	6	2	00	00	64	4	·	00	00	62	4	2	00	00	63	3	-1	30	15
900	107	1	1	00	00	104	1	·	00	00	106	1	1	00	00	106	-1	-1	29	14
850	153	2	-6	00	00	152	3	·	00	00	152	2	-6	00	00	152	2	-7	31	12
800	202	2	-14	08	03	201	2	·	00	00	201	1	-14	00	00	201	1	-12	36	11
700	309	-2	-18	11	08	308	-3	·	00	00	307	-4	-19	30	07	308	-5	-20	31	13
600	429	-12	-27	08	06	428	-13	·	32	08	427	-13	-27	34	10	428	-13	-28	31	2.5
500	566	-21	-35	03	09	566	-22	·	04	09	566	-23	-34	33	20	564	-23	-36	31	19
400	737	-33	-46	03	18	734	-34	·	01	16	734	-35	-45	34	16	724	-35	-47	36	19
300	924	-49	·	03	29	920	-49	·	02	18	919	-50	·	32	17	919	-50	·	34	20
200	1180	-63	·	04	29	1175	-65	·	36	20	1174	-66	·	33	23	1174	-63	·	31	21
100	1616	-53	·	·	·	1603	-57	·	31	15	1604	-59	·	·	·	(1608)	·	·	·	·
	790	-1	-14	19	06	885	3	·	·	·	1006	9	3	·	·	978	2	1	·	·
	903	-1	-16	·	·	820	3	·	·	·	893	0	0	·	·	954	4	0	·	·
	860	-17	-21	02	05	762	-1	·	·	·	765	-2	-13	·	·	846	-1	-1	·	·
	367	-38	-48	·	·	750	0	·	08	00	742	-2	-14	·	·	871	3	-6	·	·
	286	-52	·	·	·	740	0	·	·	·	462	-28	-38	·	·	824	1	-8	·	·
	367	-53	·	·	·	682	-17	·	·	·	447	-28	-39	·	·	812	2	-11	·	·
	217	-66	·	·	·	560	-18	·	36	09	196	-65	·	·	·	203	-63	·	·	·
	193	-68	·	·	·	525	-48	·	·	·	170	-62	·	34	20	182	-59	·	·	·
	182	-68	·	·	·	178	-68	·	·	·	156	-61	·	·	·	170	-63	·	33	20
	134	-53	·	·	·	150	-60	·	35	15	150	-62	·	33	15	150	-58	·	33	27
	·	·	·	·	·	130	-61	·	34	15	144	-62	·	·	·	130	-57	·	33	21
						090	-57	·	·	·	126	-59	·	·	·	110	-56	·	·	·
						080	-52	·	·	·	090	-59	·	·	·	·	·	·	·	·
						·	·	·	·	·	·	·	·	·	·					

Markante Punkte — Druck in ganzen mb

Tropopause (m)	12000 m					11700 m					11800 m					11600 m				
Relative Topographie 300/500	358 Dm					358 Dm					355 Dm					355 Dm				
500/700	258 Dm					256 Dm					257 Dm					256 Dm				
700/1000	287 Dm					287 Dm					287 Dm					287 Dm				
500/1000	545 Dm					543 Dm					544 Dm					543 Dm				

338 Hannover-La. 51m

	26.3.50 14⁴					26.3.50 20⁴					27.3.50 02⁴					27.3.50 08⁴				
Zeit	26.3.50 14⁴					26.3.50 20⁴					27.3.50 02⁴					27.3.50 08⁴				
Druckniv.	1023.8 mb					1024.3 mb					1024.3 mb					1026.6 mb				
Bodendruck	1018					1018					1018					1019				
Höhen	1200, 1400, 2300 m					2200 m					3400 m					2200 m				
PP	hh	TT	T/Td	dd	ff	hh	TT	T/Td	dd	ff	hh	TT	T/Td	dd	ff	hh	TT	T/Td	dd	ff
Boden mm		12	6	08	04		7	4	07	04		2	2	07	03		2	1	00	00
1000	19.6	11	5	09	24	19.7	8	6	09	12	19.3	6	2	11	07	20.5	6	3	08	06
950	62	6	0	10	15	62	6	2	10	17	61	4	-6	11	09	63	6	1	08	07
900	106	2	-4	11	14	106	2	-3	11	15	105	2	-11	10	09	107	3	-4	08	15
850	152	1	-6	12	15	152	3	-9	11	09	151	2	-11	10	09	153	3	-7	08	10
800	201	2	-8	11	17	201	2	-12	10	10	200	2	-14	09	09	202	2	-9	08	14
700	307	-6	-17	09	19	307	-5	-19	09	10	307	-4	-23	08	11	308	-3	-18	05	17
600	425	-13	-27	08	09	427	-12	-28	07	21	426	-13	-31	07	15	428	-12	-26	05	20
500	562	-23	-36	07	33	564	-22	-37	07	26	563	-22	-40	07	17	565	-22	-34	03	20
400	722	-34	-46	06	41	724	-36	-47	06	31	723	-34	-51	05	23	726	-33	-45	04	30
300	916	-50	·	06	45	919	-48	·	06	42	920	-48	·	07	29	922	-46	·	03	30
200	1172	-62	·	06	45	1173	-64	·	06	41	1174	-67	·	08	24	1179	-66	·	02	23
100	1610	-55	·	32	15	1606	·	·	·	·	1601	-61	·	31	14	1615	-58	·	34	30
	862	1	-6	·	·	886	1	-4	·	·	874	3	-11	·	·	985	8	5	·	·
	839	2	-5	·	·	865	3	-8	·	·	450	-8	-27	08	15	940	3	-4	·	·
	789	2	-11	·	·	821	3	-10	·	·	374	-28	·	·	·	820	-3	-8	·	·
	750	-2	-12	10	16	750	-2	-16	09	14	331	-42	·	·	·	760	-2	-18	07	18
	246	-64	·	·	·	362	-61	·	·	·	230	-62	·	·	·	741	-3	-16	·	·
	170	-60	·	05	27	350	-64	·	06	37	194	-68	·	·	·	704	-3	-16	·	·
	130	-56	·	32	15	214	-66	·	·	·	150	-63	·	02	15	279	-51	·	·	·
	110	-55	·	34	14	130	-65	·	·	·	074	-58	·	·	·	187	-65	·	·	·
	094	-55	·	·	·	170	-60	·	05	28	·	·	·	·	·	174	-60	·	·	·
	·	·	·	·	·	150	-59	·	04	18						170	-59	·	02	27
						138	-59	·	·	·						142	-56	·	·	·
						120	-57	·	36	15						130	-57	·	36	34
						106	-57	·	·	·						097	-58	·	·	·
						·	·	·	·	·						·	·	·	·	·

Tropopause (m)	11200 m					11300 m					11900 m					11800 m				
Relative Topographie 300/500	356 Dm					355 Dm					357 Dm					357 Dm				
500/700	255 Dm					257 Dm					256 Dm					257 Dm				
700/1000	287 Dm					287 Dm					287 Dm					288 Dm				
500/1000	542 Dm					544 Dm					543 Dm					545 Dm				

Flugzeug

Isobarenflächen — Höhe, Temperatur, Feuchte, Wind

Zeit																				
Druckniv.																				
Bodendruck																				
Höhen																				
PP	hh	TT	T/Td	hh	TT	T/Td														
Boden mm																				
1000																				
950																				
900																				
850																				
800																				
750																				
700																				
650																				
600																				
550																				
500																				
450																				
400																				
350																				
300																				
Tropopause (m)	m			m																
Relative Topographie 300/500	Dm			Dm																
500/700	Dm			Dm																
700/1000	Dm			Dm																
500/1000	Dm			Dm																

Wetterlage:

Höhenwinde

dd: Windrichtung (36 teilig) ff: Windgeschwindigkeit (Knoten)

Ort	Buckeburg		Göttingen		Rostock		Rostock		Göttingen		Göttingen		Rostock		Rostock		Göttingen															
Zeit	26.3. 14⁴		26.3. 15⁴		26.3. 15⁴		26.3. 18⁴		26.3. 21⁴		27.3. 00⁴		27.3. 06⁴		27.3. 06⁴		27.3. 09															
Höhen m	dd	ff	dd	ff	dd	ff	dd	ff	dd	ff	dd	ff	dd	ff	dd	ff	dd	ff	dd	ff	dd	ff	dd	ff	dd	ff	dd	ff	dd	ff	dd	ff
Boden	09	04	06	10	09	10	08	12	09	04	00	08	06	02	06	06	00	00														
300	11	12	09	12	·	·	·	·	10	08	00	00	·	·	·	·	00	00														
600	11	11	08	12	08	08	08	24	09	16	11	12	11	08	11	13	08	09														
900	11	12	09	08	08	12	09	16	09	20	11	13	06	14	08	16	09	11														
1200	10	16	07	10	·	·	09	18	10	20	09	18	07	16	08	20	09	10														
1500	10	17	09	14			10	28	10	16	06	14	07	14	09	18	09	10														
1800			10	20			09	24	13	16	08	12	07	14	09	20	09	07														
2100			10	22			09	20	09	25	09	14	08	20	09	20	09	07														
2400			08	23			08	20	09	24	09	19	07	18	09	16	09	09														
2700			09	20			08	20	08	18	09	20	06	14	08	16	08	12														
3000			08	24			08	24	08	14	09	14	06	14	07	20	07	14														
3600			08	20			07	20	08	18	08	12	06	16	06	14	06	18														
4200			08	28			Gl	Gl	Gl	Gl	Gl	Gl	06	20	06	16	07	16														
4800			08	30			3900 m		39 m		3500 m		07	28	06	32	07	16														
5400			07	40									06	24	06	24	05	15														
6000			07	48											07	30	05	24														
6600			06	60											06	32	06	24														
7200			05	50											09	30	07	22														
7800			06	52													05	24														
8400			05	52													06	22														
9000			05	64													06	22														
9900			05	62													06	22														
10800																	05	28														
11700																	06	24														
12600																	06	24														
13500																																

Täglicher Wetterbericht

Herausgegeben vom Meteorologischen Amt für Nordwestdeutschland
Zentralamt für die Britische Zone
Hamburg 4, Bernhard-Nochtstr. 76

Jahrgang 75 Nr. 87a — Bezugspreis je Monat 10.- DM einschl. Postzustellgebühr — Dienstag den 28. März 195 0

gestern 12 Uhr MGZ

Landstationen	Höhe (NN)	iiiTdTd	Nddff	VVwwW	PPPTT	NhChCmCH	6ωxωωω	8NsChshs	8NsChshs	
List/Sylt	16	020 02	8321o	97o22	2o4o6	863--	6o3oo	88oo9		See 1
Husum	13	029 o4	73213	3oo22	262o7	756--	6o7o1			
Cuxhaven	2	131 o6	835o7	3o1o2	269o7	854--	671oo			
Norderney	13	113 o4	8o5o7	4oo22	274o6	866--	671o1			See 2
Emden	6	203 o7	7o312	4oo22	265o9	754--	6o3oo			
Jever	5	122 o6	7o5o5	4oo22	267o8	755--	61oo6			
Flensburg	41	033 o3	834o7	97o22	254o6	864--	616o1			
Schleswig-La.	20	034 o4	83215	28o22	26oo8	856--	6o7o4			
Kiel	8	045 o6	831o7	3oo22	258o8	854--	6o7o4			
Lübeck	13	156 o6	8o2o2	3oo22	254o9	764--	6o8o5	87o17		
Hamburg-Fu.	14	147 o6	832o5	24o24	258o9	554--	647oo	8865o	8561[illegible]	
Lathen	8	204 o4	4o7o5	81o3o	259o2	315o1	6o7o5			
Bramsche	86	316 o3	2o51o	6oo24	253113	115o1	6o71o			
Bremen	3	224 o4	236o2	48o54	259o2	215oo	6o8o5			
Hannover-La.	51	338 o4	5o4o4	4oo34	248o2	115oo	679o8			
Lüneburg	28	244 o4	7oooo	6oo34	256o1	684o8	645o4			
Dannenberg	50	253 o4	5o4o3	81o14	256o9	454o8	679[illegible]			
Braunschweig	82	348 o2	6o7o3	81o3o	25o12	oo9o2	6o7o9			
Göttingen	151	444 o3	128o1	6oo2o	241o2	oo9o2	679[illegible]			
Bochalt	22	406 o2	21oo7	5oo2o	24o13	oo9o4	6o7o7			
Gütersloh	70	320 o3	1o7o4	8oo2o	245[illegible]3	oo9o2	6o7o5			
Salzuflen	96	325 o2	3o3o9	6oo2o	243[illegible]3	oo9o6	6o8o9			
Bückeburg	67	330 o2	4o712	72o31	254[illegible]9	115o5	657[illegible]2			
Iserlohn	258	419 o3	2o3o5	5oo2o	237[illegible]2	oo9o4	649o6			
Essen-Mülheim	120	410 o2	1o2o9	3oo4o	234[illegible]2	oo9o1	6o7o9			
Roetgen	463	503 o2	1o9o9	75o2o	229[illegible]1	oo9o1	6o8o5			
Bonn	62	512 o2	oo8o2	75o2o	235[illegible]4	oo9o6	6o7o9			
Alt-Astenberg *	780	427 51	113o6	81o1o	318o8	oo944	6o2o4			
Braunlage *	607	452 51	1o5o5	81o3o	518o9	oo9o2	6o7o2			
Feuerschiffe		iiiTdTd	Nddff	VVwwW	PPPTT	NhChCmCH	Td_dd_d/H_w	3RRT_sT_s	6/app	
F-Schiff S 2	o	001 o7	8o71o	97o22	298o7	oo92-	1o62o	.	6-3o7	
" " Elbe 1	o	005 o5	836o5	97o22	269o6	865--	136-o	.	6-4o1	
" " P11	o	004 o4	836o5	9oo22	282o6	oo82-	1oo-o	.	6-3o2	
" " Fehmarnbelt	o	006 o3	8271o	96o22	246o4	854--	1272o	.	6-8o8	

gestern 18 Uhr MGZ

iiiTdTd	Nddff	VVwwW	PPPTT	NhChCmCH	6ωxωωω	7RRTsTe	8NsChshs	8NsChshs	
020 o4	7331o	97o12	254o6	oo9o8	6o6o2	7oooo			See 1
029 o4	53312	5oo32	248o6	254o6	6o6o6	7oooo			
131 o4	8331o	4oo32	263o6	854---	6o7o6	7oooo			
113 o3	8o2o9	75o32	271o6	865---	6o2oo	7ooo7			See 2
203 o4	6o21o	35o12	265o6	655---	6o3o3	7oo12			
122 o3	7366o5	4oo22	263o6	755---	6o7o1	7ooo9			
033 o4	2319o9	98o12	239o7	oo9o8	6o6o5	7ooo7			
034 o4	43o1o	48o11	246o6	354o9	6o7o4	797o6			
045 o4	431o5	5oo12	246o6	25542	6o6o2	7ooo8			
156 o3	83212	4oo22	246o7	864---	6o5oo	7ooo5			
147 o4	6311o	28o22	25oo7	455---	6o7o2	7oo1o	8664o	8462o	
204 o6	2o2o5	4oo22	255o8	15641	6o4o3	7oo1[illegible]			
316 o6	1o2o5	6oo2o	246o9	oo9o1	6o4o2	7oo1[illegible]			
224 o5	5o2o8	4o1o2	251o8	35541	6o3o1	7oo1[illegible]	83626		
338 o3	136o4	75o3o	23411	oo94o	6o5o1	7oo14			
244 o6	434o5	15oo2	242o8	155o2	6o6o3	7oo12			
253 o6	734o6	75o22	246o8	755---	6o5o1	7oo12			
348 o5	1o2o3	8oo22	23811	oo9o2	6o5o1	7oo1[illegible]			
444 o2	534o5	5oo2o	22511	oo9o6	6o2oo	7oo14			
406 o2	o3605	5oo2o	233[illegible]2	oo9oo	6o3oo	7oo1[illegible]			
320 o4	1o5o4	8oo2o	237[illegible]1	oo9o1	614o3	7oo14	8228[illegible]		
325 o2	1oooo	75o2o	23o11	oo9o1	6o5o3	7oo14			
330 o3	136o2	72o11	245[illegible]1	oo9o2	6o5oo	797[illegible]			
419 o3	1o5o9	4oo1o	23o11	oo9o4	6o4o2	7oo1[illegible]			
410 o3	1o7o5	6oo2o	224[illegible]2	oo9o1	6o4o1	7oo14			
503 o3	7o3o4	3oo1o	22o1o	oo9o8	6o4oo	7oo1[illegible]			
512 o7	1oooo	5oo2o	217[illegible]4	oo9o1	6o6o4	7oo17			
427 51	3o4o6	81o3o	3o9o7	oo9o2	6o3oo	7oo11			
452 o2	6o2o2	6oo2o	5o9o8	oo9o8	616o1	7oo12			
iiiTdTd	Nddff	VVwwW	PPPTT	NhChCmCH	Td_dd_d/H_w	3RRT_sT_s	6/app		
001 o4	8361o	97o22	298o7	857--	137-o	3ooo1	6-3oo		
005 o4	834o5	38o21	259o5	865---	134-o	3oo51	6-6o4		
004 o4	4361o	97o12	272o5	27607	1362o	3oooo	6-81o		
006 o4	52812	97o11	227o5	1o944	1282o	3ooo1	6-81o		

heute 0 Uhr MGZ

Landstationen	Höhe (NN)	iiiTdTd	Nddff	VVwwW	PPPTT	NhChCmCH	6ωxωωω	8NsChshs	8NsChshs	
List/Sylt	16	020 o2	1341o	98o3o	253o4	163oo	649o1	81oo8		See 1
Husum	13	029 o2	134[illegible]2	81o2o	248o3	oo9o1	679o4			
Cuxhaven	2	131 o3	o3309	6oo22	264o5	oo9oo	6o7o2			
Norderney	13	113 o4	1361o	81o1o	272o5	154oo	6o3oo			
Emden	6	203o2	o3607	o61o2	266o3	oo9oo	619o1			
Jever	5	122 o1	oooo9	oo454	267o1	oo9oo	67ooo			
Flensburg	41	033 o2	131o7	98o3o	239o3	oo9o3	679o1			
Schleswig-La.	20	034 o2	o31o4	16o2o	247o2	oo9oo	6o8o5			
Kiel	8	045 o2	o3662	75o2o	244o3	oo9oo	6o71[illegible]			
Lübeck	13	156 o2	o291o	25o22	242o3	1o9oo	6o7o2			
Hamburg-Fu.	14	147 o1	o29o4	24o2o	249o2	oo9oo	679o2			
Lathen	8	204 o3	o3662	1o1o2	267o4	oo9oo	6o2oo			
Bramsche	86	316 o2	8o2o5	3o1o2	263o3	853--	6o3o2			
Bremen	3	224 o3	336o3	251oo	26ooo	363oo	619o1			
Hannover-La.	51	338 o2	o31o2	o346o	253o3	oo9oo	6o3oo			
Lüneburg	28	244 o2	o29o2	15o12	25oo3	oo9oo	61oo2			
Dannenberg	50	253 o3	o32o7	3oo22	25oo4	oo9oo	615o1			
Braunschweig	82	348 o3	432o5	2oo3o	25oo4	oo93o	611o6			
Göttingen	151	444 o2	o36o4	1oo2o	243o4	oo9oo	6o7o4			
Bochalt	22	406 o4	536o2	o51o2	253o4	6640o	6o21[illegible]	86o1o		
Gütersloh	70	320 o4	8o7o6	32o31	255o8	853--	6o2o6	886o7		
Salzuflen	96	325 o4	8o7o5	96o32	251o5	664--	6441			
Bückeburg	67	330 o3	3oooo	14o12	264o4	356oo	641o1	836[illegible]		
Iserlohn	258	419 o4	4o613	3oo3o	248o5	463oo	6o2o3	84oo6		
Essen-Mülheim	120	410 o4	oo715	4oo2o	242o6	oo9oo	6o21			
Roetgen	463	503 o2	oo2o2	15o2o	242o3	oo9oo	6o3o7			
Bonn	62	512 o3	ooooo	96o2o	238o6	oo9oo	6o3o8			
Alt-Astenberg *	780	427 o1	oo5o2	96o2o	313o2	oo9oo	6o7o7			
Braunlage *	607	452 51	ooooo	25o22	511o1	oo9oo	616o2			
Feuerschiffe		iiiTdTd	Nddff	VVwwW	PPPTT	NhChCmCH	Td_dd_d/H_w	3RRT_sT_s	6/app	
F-Schiff S 2	o	001 o5	oo2o4	97o2o	ooooo	oo9oo	149-o	.	6-3oo	
" " Elbe 1	o	005 o5	o34o5	98o2o	261oo	oo9oo	134oo	.	6-3oo	
" " P11	o	004 o4	o361o	98o2o	28oo5	oo9oo	136-o	.	6-3oo	
" " Fehmarnbelt	o	006 o3	o3114	98o2o	221o4	oo9oo	1312[illegible]	.	6-3o1	

heute 6 Uhr MGZ

iiiTdTd	Nddff	VVwwW	PPPTT	NhChCmCH	6ωxωωω	7RRTsTe	8NsChshs	8NsChshs	
020 o1	5366o8	98o32	246o4	35245	6o9o4	7ooo4	8366o		See 1
029 o1	3341o	81o2o	24oo2	154o2	6o6o2	7ooo1			
131 o4	236o9	81o12	25oo5	1634[illegible]	6o8o5	7ooo5			
113 o3	23612	81o3o	258o5	oo9o5	6o8o5	7ooo4			See 3
203 o2	436o8	6oo14	259o3	454o1	6o6o4	7ooo2			
122 o2	436o2	6oo14	25oo3	454oo	6o8o5	7oo5[illegible]			
033 o1	533o9	98o3o	234o1	161o2	6o3o2	7ooo1			
034 o1	633o9	64o2o	239o1	oo9o8	612o1	797o1			
045 51	432o2	3oo3o	236o1	oo9o1	6o7o3	7oooo			
156 o1	932o8	o147o	235o2	9-o--	6o4o2	7ooo1			
147 oo	328o2	o246o	24ooo	oo9o2	6o3oo	7oo5[illegible]			
204 o2	834o2	o146o	261o2	861---	617o3	7ooo2			
316 o2	8o2o5	3o284	257o2	853---	6o6o1	7ooo2			
224 51	73oo4	o8284	25o51	763---	6o8o5	7oo5[illegible]			
338 o1	736o4	6oo24	244o3	754---	647o1	7ooo2			
244 o2	829o6	2oo22	239o3	863---	6o7o2	7ooo2			
253 o2	832o5	1o282	243o2	862---	6o4o1	4ooo2			
348 o1	7341o	5oo1o	247o3	763---	6o4o1	7ooo[illegible]			
444 o2	8o2o8	15o22	241o4	863---	6o2o1	7ooo2			
406 o2	7o4o5	2oo22	25oo7	754---	6o6o1	7ooo2	87612		
320 o2	7o9o3	32o11	273o4	783---	6o4o1	7ooo[illegible]	8483o	87oo8	
325 o1	836o7	5oo22	246o3	664---	6o6o1	4ooo[illegible]	86o1o		
330 o1	762o5	8oo22	259o3	464---	6o5oo	4ooo[illegible]	866[illegible]	84o1o	
419 o3	9o5o9	o3472	245o3	9-o---	6o7o1	7ooo[illegible]			
410 o3	8o5o7	o81o2	24oo4	862---	6o3oo	7ooo[illegible]	88oo6		
503 o1	9o4o2	-5472	243o1	9-o---	6o4o1	7ooo1			
512 o1	ooooo	15o2o	24oo2	oo9oo	6o4o4	7ooo2			
427 51	oo9o6	9628o	3oo51	oo9oo	6o7o4	7oo5[illegible]			
452 o1	734o1	3oo3o	5o1o2	764---	639o5	4oooo			
iiiTdTd	Nddff	VVwwW	PPPTT	NhChCmCH	Td_dd_d/H_w	3RRT_sT_s	6/app		
001 o4	2o2o4	98o2o	293o6	oo9o5	1o22o	3oooo	6-8o[illegible]		
005 o3	o3613	98o2o	248o5	oo9oo	1362[illegible]	3oo51	6-8o[illegible]		
004 o3	13612	98o2o	261o5	oo9o5	1363[illegible]	3oo51	6-8o8		
006 o1	232o5	98o2o	216o5	oo9o5	1322[illegible]	3ooo2	6-3o2		

Deutsche Schiffsmeldungen (Schlüssel: YQLaLaLa LoLoLoGG Nddff VVwwW PPPTT NhCLhCmCH)

27.3.1950

Hohenzollern	2o633	18ooo	32313	99o1o	253o6		Neptun	23629	o57o6	82903	97816	195o4		Aachen	23621	o4717	83113	97o32	272o4
Warburg	2362o	o4ooo	427o9	98o12	2o5o6		Berlin	23695	151o7	82724	96o22	oo4o2		Saidt	2o621	o9217	617o5	99o22	3191o
Gröschel	23589	o47oo	o3oo5	98o2o	248o6		Mannheim	237oo	175o7	72824	97278	971o2		München	2o585	oo317	1o5o2	98o1o	312o7
Marienburg	23685	11ooo	72724	98278	o21o2		Weser	2o637	243o6	3o1o5	97o21	28oo4		Lauting	23546	o2918	634o9	97o11	291o7
Main	23688	134oo	82637	97228	o46o5		Thüringen	2369o	o4311	53113	98o21	26oo5		Minerva	2o485	o5318	1o718	98o2o	19111
Neptun	2364o	o66oo	825o9	97818	161o5		Essen	23561	o6o11	432o5	97o11	28oo8		Berlin	23695	15117	83o3o	96268	o47oo
Meersburg	2o627	173oo	82713	98o22	288o7		Tide	23567	o2911	334o2	98o1o	3o2o9		Oldenburg	237o2	17217	82827	97o28	9855o
Straßburg	23628	o53oo	33113	98o1o	193o5		Warburg	2364o	o4411	531o9	98o11	268o6		Lofoten	2o633	18117	719o2	98o32	297o6
Kaehler	23671	1o3oo	8313o	97o22	o84o4		Minerva	2o48o	o6o12	1o818	98o2o	16212		Weser	2o637	24317	82oo9	97o22	265o7
Thüringen	23602	o45o7	43o13	98o21	242o6		Griesheim	2o437	16212	5o411	98o31	13915		Ruhr	23512	o1718	oo8o9	96ooo	25oo9
Saidt	2o6o9	o65o7	632o9	99o31	294o2		Saidt	2o613	o9511	532o5	97o22	3o9o9		Mannheim	237oo	17523	8273o	97888	98951
Aachen	23635	o65o7	42527	98231	172o5		München	2o593	o1911	3oooo	98o1o	318o8		Nordstern	2o623	13523	62513	98o12	3o2o6
Bremen	23565	o31o7	83oo5	941o2	273o7		Gröschel	23608	o4311	532[illegible]5	98o11	274o5		Oldenburg	237o2	17223	82833	96o28	98951
Lauting	23557	o54o7	833o5	98o22	264o6		Essen	23569	o5817	23415	97o2o	272o7		Saidt	2o628	1o623	828o9	98o32	29oo7
Kiel	2o6o4	o91o6	23oo5	98o3o	3ooo6		Tide	23576	o1717	334o9	98o3o	311o8		Lofoten	2o633	18123	82513	98o32	276o4

*Luftdruckwert auf Stationshöhe reduziert

Alle Zeitangaben in mittlerer Greenwicher Zeit (MGZ)

Höhenwetterlage von heute früh

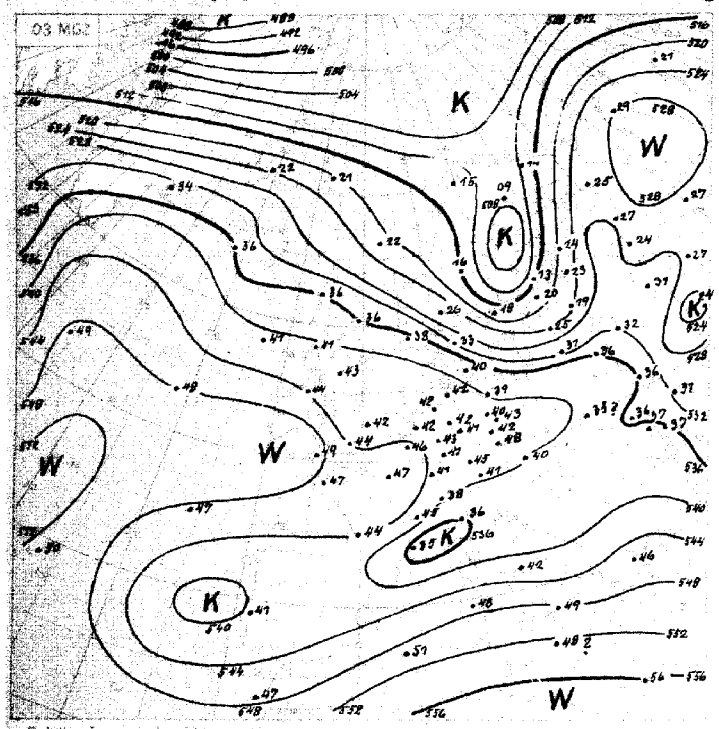

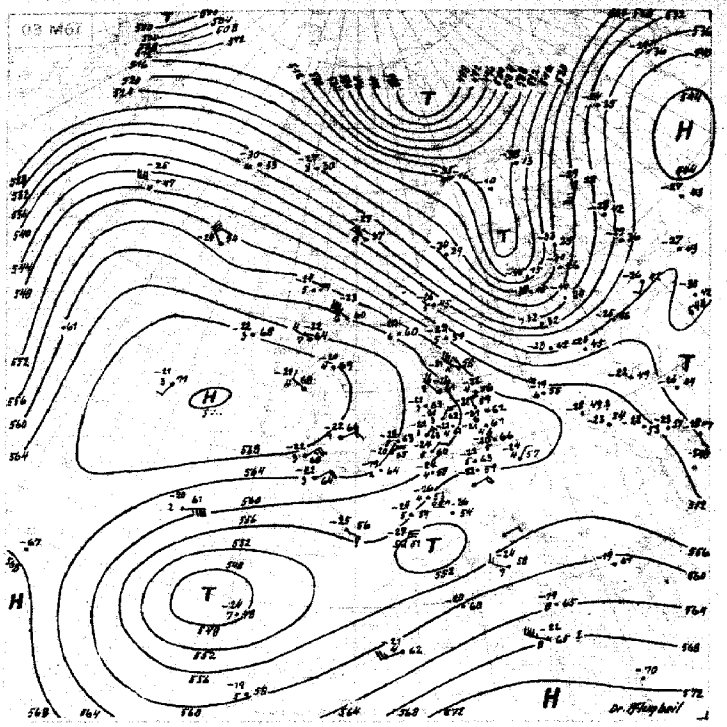

Relative Topographie
11.1.–10.3. Dekadenmittel

536

Wetterlage vom gestrigen 18 Uhr MGZ

Stereogr. Proj. M 1:40000000 (bei Berlin)

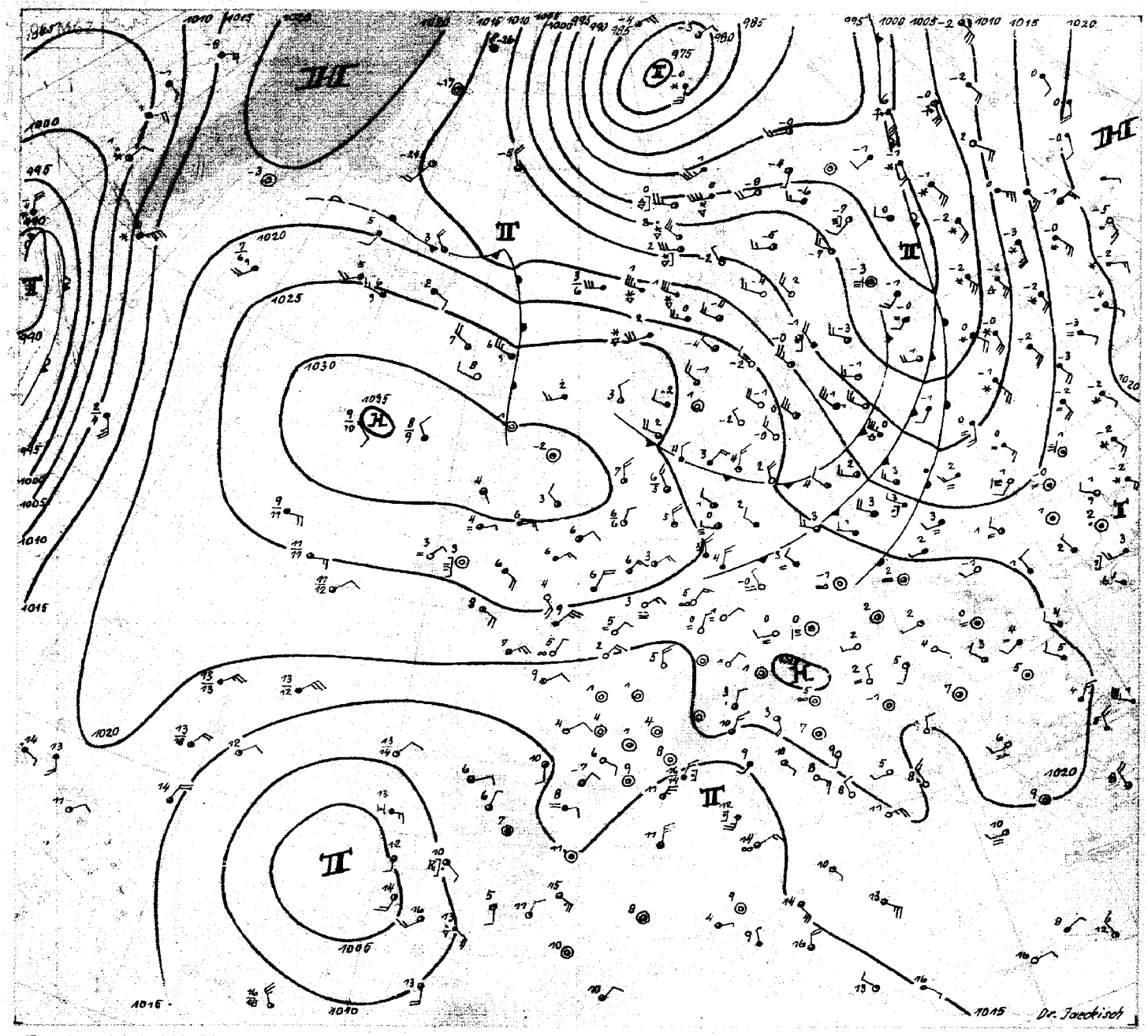

Dienstag, 28. März 50

Die großräumige Luftdruckverteilung über Europa und dem Nordatlantik ist gegen gestern im wesentlichen unverändert geblieben. Das umfangreiche Hochdruckgebiet zwischen der mittleren Nordsee und dem Seegebiet südlich Islands hat sich in seinem Südteil in der Höhe noch weiter gefestigt, während seine zum Grönlandhoch reichende Brücke über der Dänemarkstraße durch ein von Südwesten herangezogenes Druckfallgebiet unterbrochen wurde. Das Sturmtief zwischen Spitzbergen und der Bäreninsel hat sich um 10 mb aufgefüllt, ohne seine Lage zu verändern. Sein gestern schon bis zur Ostsee vorgedrungenes Frontensystem hat inzwischen das Baltikum überschritten und verlagert sich unter Ausbildung eines Teiltiefs mit Schneefällen nach Mittelrußland, auf seiner Rückseite einen kräftigen troposphärischen Kaltlufttropfen mitführend. Weiter südwestlich hat die Kaltfront in der vergangenen Nacht Nordwestdeutschland von Norden her überschritten und die dort seit Tagen lagernde, zu Frühnebeln neigende Luftmasse fortgeräumt. In dem Aufklarungsgebiet hinter der Front kam es gegen Morgen im Raum zwischen Hamburg und Bremen noch zu leichtem Frost, während im Süden der Zone infolge der frontnahen Stratocumulusdecke kein Strahlungsfrost auftrat.

An der Westflanke des nordostatlantischen Hochs wird Warmluft nach Island und weiter in Richtung Südskandinavien geführt. Andererseits hält die kalte Nordströmung aus dem Raume Spitzbergen-Ostgrönland noch an. Daraus ergibt sich eine Verschärfung des Luftmassengegensatzes nordöstlich Islands, die zur Ausbildung einer Tiefdruckstörung vor der norwegischen Küste führen dürfte. Dort beginnt der Druck heute früh bereits verbreitet zu fallen. Das Tief wird über Mittelskandinavien ostsüdostwärts ziehen und mit seinen südlichen Ausläufern Nordwestdeutschland streifen. So wird mit Herstellung einer Nordwestlage sich die Witterung über Nordwestdeutschland in den nächsten Tagen veränderlich und kühl gestalten.

Dr. Jaeckisch

Nr. 87⁴

Freie Atmosphäre
Temperatur, Feuchte, Wind

Dienstag den 28. März 1950

hh: Höhe in Dm PP: Druck (Zehner-mb) TT: Lufttemperatur (°C) TdTd: Taupunkttemperatur (°C) dd: Windrichtung (36 teilig) ff: Windgeschwindigkeit (Knoten)

122 Jever 5m

Isobarenflächen – Zeit	27.3.50 14⁴	27.3.50 20⁴	28.3.50 02⁴	28.3.50 08⁴
Druck (mb)	1026.6 mb	1026.4 mb	1026.4 mb	1025.3 mb
Bodendruck	1026 "	1026 "	1026 "	1025 "
0°-Isotherme	2600 m	2500 m	Boden, 900, 1100, 2400 m	2000 m

hh	TT	TdTd	dd	ff	hh	TT	TdTd	dd	ff	hh	TT	TdTd	dd	ff	hh	TT	TdTd	dd	ff
Boden m mb	8	4	01	05		6	4	34	06		0	0	00	00		7	5	36	08
1000	27.6	7	4	·		21.2	4	4	·	·	20.7	4	4	·	·	20.7	5	4	·	·
950	64	7	3	34	06	53	3	2	36	14	62	1	-3	04	14	62	2	1	36	15
900	103	3	-1	34	07	106	2	-2	36	17	105	-1	-8	01	13	106	1	-3	36	13
850	154	3	-3	34	08	152	2	-7	33	15	151	-1	-11	36	12	152	1	-8	04	15
800	203	3	-6	34	09	201	2	-8	32	13	200	2	-12	35	12	200	0	-11	35	13
700	304	-3	-14	33	14	302	-3	-19	32	15	307	-2	-17	33	15	307	-4	-16	34	15
600	424	-9	-22	32	15	424	-11	-22	34	18	427	-11	-25	35	18	427	-14	-27	33	18
500	563	-19	-32	35	15	564	-21	-28	34	16	563	-21	-34	36	20	565	-20	-28	34	18
400	730	-30	-40	34	21	727	-34	-44	34	24	721	-34	-40	01	24	727	-32	-41	34	19
300	928	-46	·	34	19	921	-51	·	36	25	917	-51	·	·	·	923	-48	·	35	26
200	1191	-57	·	34	22	1175	-60	·	01	31	1176	-68	·	·	·	1180	-66	·	35	44
100	1021	-50	·	32	22	1007	-60	·	31	26	1549	-60	·	·	·	1615	-55	·	32	33

Markante Punkte – Druck in ganzen mb																				
	985	7	4	·	·	965	3	3			984	-6	-6			939	1	-1		
	863	2	4	·	·	967	3	3			886	-1	-10			632	-4	-16		
	882	2	-1	·	·	942	1	-1			840	2	-11			189	-10	·		
	809	3	-6	·	·	892	3	-1			812	2	-11			170	-60	·	34	26
	760	0	-10	34	13	859	2	-2			197	-68				150	-60	·	33	29
	209	-57	·	·	·	854	3	6			181	-62				110	-53	·	32	30
	170	-53	·	34	22	811	3	-8			150	-61				090	-53	·	31	33
	096	-50	·	·	·	228	-64				143	-60				075	-54	·	·	·
	·	·	·	·	·	170	-60	·	34	23	130	-62								
						160	-61	·	33	21	110	-60	·							
						130	-60	·	34	25	087	-61	·							
						090	-60	·	31	30	·	·	·							
						080	-59	·	31	29										
						070	-59	·	01	30										
						060	-58	·	01	33										

Tropopause (m)	11500 m	11000 m	11800 m	11800 m
Relative Topographie 300/500	364 Dm	356 Dm	357 Dm	358 Dm
500/700	258 Dm	258 Dm	256 Dm	259 Dm
700/1000	287 Dm	287 Dm	286 Dm	286 Dm
500/1000	546 Dm	545 Dm	542 Dm	545 Dm

419 Isertohn 258m

Isobarenflächen – Zeit	27.3.50 14⁴	27.3.50 20⁴	28.3.50 02⁴	28.3.50 08⁴
Druck (mb)	1023.0 mb	1023.8 mb	1024.8 mb	1024.5 mb
Bodendruck	992 "	992 "	993 "	993 "
0°-Isotherme	2200-2400 m	2300 m	2000 m	2250 m

hh	TT	TdTd	dd	ff	hh	TT	TdTd	dd	ff	hh	TT	TdTd	dd	ff	hh	TT	TdTd	dd	ff
	13	3	05	10		8	4	06	09		4	4	07	09		3	3	09	09
49.1	·	·	·	·	49.4	·	·	·	·	50.0	·	·	·	·	49.8	·	·	·	·
62	9	4	09	12	62	7	2	06	18	62	2	2	07	09	61	1	-1	04	08
106	6	-3	09	10	106	5	-1	06	10	106	4	-1	06	07	105	1	-1	04	09
153	6	-4	09	07	152	3	-6	06	06	152	4	-7	02	05	150	2	-4	01	09
202	2	-14	09	06	201	1	-11	03	07	201	0	-13	02	08	199	1	-12	36	09
306	-3	-17	07	10	307	-4	-17	02	09	306	-5	-21	02	10	305	-4	-20	36	09
429	-12	-25	06	14	427	-12	-25	03	11	428	-13	-27	01	09	426	-11	-26	04	10
586	-21	-32	05	17	583	-23	-32	04	13	583	-22	-34	03	17	583	-21	-34	04	18
726	-34	-45	05	18	723	-34	-44	05	24	723	-34	-42	04	14	724	-31	-44	04	20
922	-48	·	03	16	918	-49	·	04	23	918	-49	·	04	21	920	-44	·	04	23
1180	-62	·	02	17	1175	-63	·	09	19	1176	-62	·	05	28	1174	-67	·	03	24
		·	31	30	1606	-59	·	33	21	1608	-58	·	32	20	1608	·	·	·	·
962	11	2	·	·	993	8	5	·	·	930	4	1	·	·	940	0	-2	·	·
845	6	-3	·	·	830	3	-8	·	·	881	3	-4	·	·	920	2	-4	·	·
870	7	-2	·	·	750	-1	-13	02	09	858	5	-6	·	·	895	0	-2	·	·
826	3	-9	·	·	746	-2	-14	·	·	865	-61	·	·	·	830	2	-8	·	·
779	0	-12	·	·	722	-2	-14	·	·	838	-60	·	·	·	745	-4	-20	·	·
749	0	-12	·	·	682	-25	-25	·	·	870	-60	·	02	17	673	-6	-24	·	·
720	-2	-15	·	·	648	-25	-25	·	·	855	-58	·	·	·	265	-67	·	·	·
560	-16	-29	05	13	313	-48	·	·	·	837	-56	·	·	·	195	-67	·	·	·
212	-62	·	·	·	217	-63	·	·	·	826	-59	·	·	·	170	-59	·	36	08
195	-62	·	·	·	193	-63	·	·	·	046	-58	·	·	·	130	-57	·	33	08
160	-55	·	·	·	182	-63	·	·	·						105	-57	·	·	·
		·	·	·	170	-61	·	02	17										
					090	-60	·	33	01										
					085	-57	·	·	·										
					074	-57	·	·	·										

Tropopause (m)	11400 m	11200 m	11000 m	11600 m
Relative Topographie 300/500	358 Dm	356 Dm	356 Dm	357 Dm
500/700	257 Dm	259 Dm	256 Dm	258 Dm
700/1000	290 Dm	288 Dm	287 Dm	285 Dm
500/1000	547 Dm	544 Dm	543 Dm	543 Dm

034 Schleswig-La. 20m

Isobarenflächen – Zeit	27.3.50. 14⁴	27.3.50. 20⁴	28.3.50. 02⁴	28.3.50. 08⁴
Druck (mb)	1025.2 mb	1025.2 mb	1024.3 mb	1023.9 mb
Bodendruck	1023 "	1022 "	1022 "	1021 "
0°-Isotherme	900, 2300 m	900, 2200 m	900, 1300, 2100 m	800 1500 m

hh	TT	TdTd	dd	ff	hh	TT	TdTd	dd	ff	hh	TT	TdTd	dd	ff	hh	TT	TdTd	dd	ff
Boden m	8	4	34	16		3	3	30	08		2	1	31	08		4	3	34	10
1000	20.6	6	3	32	13	20.2	4	-1	32	21	19.4	2	-1	35	18	19.3	3	1	35	27
950	63	3	2	33	11	62	2	-6	33	20	61	2	-5	07	15	61	2	-7	35	09
900	106	4	-4	33	10	105	1	-10	33	21	104	-1	-8	34	18	104	-1	-12	34	10
850	153	2	-8	33	11	151	2	-13	33	21	150	2	-13	34	21	150	0	-14	35	16
800	201	1	-12	33	16	200	1	-14	33	20	199	-1	-16	33	19	198	-1	-16	34	21
700	307	-5	-18	31	20	306	-4	-19	32	20	306	-4	-21	33	23	304	-6	-21	33	20
600	427	-12	-26	32	23	426	-11	-26	33	22	424	-12	-26	32	26	424	-12	-26	32	27
500	564	-20	-38	33	23	563	-22	-36	34	23	561	-22	-35	32	27	561	-22	-39	33	31
400	735	-32	-46	33	26	724	-34	-46	34	26	722	-34	-47	34	30	722	-34	-46	32	30
300	928	-49	·	35	28	918	-52	·	34	31	917	-50	·	35	39	917	-50	·	33	51
200	1178	-62	·	33	36	1169	-66	·	34	43	1170	-58	·	35	38	1171	-67	·	34	44
100	1491	-57	·	31	31	1596	-62	·	·	·	1596	-62	·	32	33	1598	-63	·	32	34
	568	3	3			910	4	3			965	3	-4			976	3	-4	·	·
	927	0	0			920	0	-9			860	2	-13			813	-1	-11	·	·
	914	4	-3			844	2	-15			830	2	-14			783	-1	-16	·	·
	892	4	-4			882	-50	·			795	0	-17			574	-14	-28	·	·
	857	2	-8			840	-64	·			650	-8	-22	32	27	664	-14	-28	·	·
	811	2	-10			776	-64	·			640	-8	-23			209	-67	·	·	·
	650	-8	-27	30	21	756	-60	·			436	-25	-42			198	-67	·	·	·
	443	-8	-27			138	-63	·			245	-67	·			170	-62	·	33	37
	432	-8	-23			130	-62	·	32	30	198	-70	·			150	-62	·	33	38
	250	-59	·	34	38	093	-61	·			175	-64	·			118	-60	·	32	35
	223	-63	·								165	-63	·			73	-59	·	·	·
	204	-63									150	-64	·	33	35					
	175	-62	·								130	-61	·	31	32					
	137	-64	·								110	-61	·	33	37					
	070	-59	·								70	-59	·	·	·					

Tropopause (m)	11400 m	11400 m	12000 m	11400 m
Relative Topographie 300/500	356 Dm	356 Dm	356 Dm	354 Dm
500/700	257 Dm	257 Dm	257 Dm	257 Dm
700/1000	286 Dm	286 Dm	285 Dm	285 Dm
500/1000	543 Dm	543 Dm	542 Dm	542 Dm

338 Hannover-La. 51m

Isobarenflächen – Zeit	27.3.50. 14⁴	27.3.50. 20⁴	28.3.50. 02⁴	28.3.50. 08⁴
Druck (mb)	1023.8 mb	1024.4 mb	1024.8 mb	1024.4 mb
Bodendruck	1017 "	1018 "	1018 "	1018 "
0°-Isotherme	2300 m.	2200 m	1000 + 1500 m	400, 1000, 2500 m

hh	TT	TdTd	dd	ff	hh	TT	TdTd	dd	ff	hh	TT	TdTd	dd	ff	hh	TT	TdTd	dd	ff
	13	2	00	06		7	4	36	04		3	3	36	02		4	1	35	04
19.7	12	1	02	06	19.7	7	4	02	15	19.8	2	2	02	07	19.6	3	0	36	06
62	7	-3	03	06	62	6	1	03	10	61	1	-3	36	07	61	-1	-3	35	08
106	3	-6	03	03	105	2	-1	36	08	105	0	-7	34	04	104	0	-6	35	10
152	3	-6	34	04	151	6	-6	34	09	150	0	-8	33	11	150	1	-9	34	12
201	1	-8	32	06	200	1	-9	34	09	199	1	-11	32	12	198	-1	-12	36	11
307	-4	-17	33	06	306	-5	-17	34	12	305	-5	-18	34	16	304	-5	-17	35	15
427	-13	-26	34	09	426	-12	-26	34	16	426	-12	-26	36	11	423	-12	-23	35	15
564	-23	-34	01	13	562	-22	-36	36	16	562	-21	-34	01	17	560	-22	-32	36	16
723	-36	-46	01	14	722	-34	-44	01	20	722	-33	-45	01	18	721	-35	-44	36	18
917	-51	·	35	16	917	-52	·	02	22	918	-48	·	03	27	916	-51	·	01	32
1172	-63	·	33	17	1170	-63	·	33	31	1176	-65	·	06	32	1169	-67	·	36	35
					1404	·	·	·	·	1410	-68	·	36	35	1597	·	·	·	·
968	8	-2			875	7	-3			986	2	1			942	-2	-4	·	·
870	7	-7			847	3	-6			864	0	-7			873	1	-8	·	·
819	2	-8			650	-8	-20	34	13	838	2	-9			831	1	-13	·	·
750	-2	-15	01	08	560	-17	-28	36	16	204	-64				760	1	-12	·	·
719	-3	-16			620	-19	-31	·	·	193	-63	·			170	-67	·	·	·
265	-57	·			287	-56	·			170	-58	·	36	24	193	-61	·	·	·
250	-58	·	32	11	250	-61	·	02	34	074	-58	·			106	-55	·	·	·
208	-63				208	-66	·												
183	-60				198	-68	·												
136	-58				187	-68	·												
					175	-59	·												
					139	-60	·												
					119	-61	·												
					104	-61	·												

Tropopause (m)	11600 m	11400 m	11400 m	11600 m
Relative Topographie 300/500	353 Dm	355 Dm	356 Dm	355 Dm
500/700	257 Dm	256 Dm	257 Dm	256 Dm
700/1000	287 Dm	287 Dm	285 Dm	285 Dm
500/1000	544 Dm	543 Dm	542 Dm	541 Dm

Flugzeug

343 Celle 39m

Isobarenflächen – Zeit	28.3.50 8⁴
Druck (mb)	1024.6 mb
Bodendruck	1024 "
0°-Isotherme	2300 m

PP	hh	TT	TdTd	hh	TT	TdTd
Boden m mb		4				
1000	19.8	4				
950	61	1				
900	105	1				
850	150	-2				
800	199	1				
750	251	-1				
700	304	-5				
650	344	-7				
600	426	-11				
550	492	-17				
500	563	-22				
450	640	-29				
400	723	-34				
350	·					
300	·					

Tropopause (m)	m	m
Relative Topographie 300/500	Dm	Dm
500/700	257 Dm	Dm
00/1000	284 Dm	Dm
00/1000	543 Dm	Dm

Kiertext: 8/8 Sc. 970-930 mb.

Höhenwinde

dd: Windrichtung (36 teilig) ff: Windgeschwindigkeit (Knoten)

Ort	Roetgen	Ringenbruck	Siersleben	Göttingen	Quakenbrück
Zeit	27.3.15	27.3.14	27.3.15	27.3.21	28.3.8
hh/Hgeim	dd ff	dd ff	dd ff	dd ff	dd ff
Boden	04 08	07 02	06 05	00 00	36 03
300	· ·	06 04	04 14	02 01	01 16
600	06 10	05 06	02 04	09 06	36 13
900	07 12	05 06	11 08	09 06	36 14
1200	07 14	36 04	02 10	09 02	01 16
1500	04 10	33 06	06 08	34 05	02 16
1800	07 12	35 04	07 04	35 06	02 16
2100	06 10	36 05	· ·	36 06	01 14
2400	07 08	36 07	06 01	36 11	36 12
2700	07 12	02 08	· ·	35 08	36 12
3000	07 12	01 05	04 04	35 06	36 17
3500	07 14	34 08		33 11	34 16
4200	05 10				34 16
4800					35 15
5400					35 16
6000					36 16
6600					01 14
7200					01 14
7800					01 14
8400					
9000					
9900					
10800					
12000					
13500					
15000					

Täglicher Wetterbericht

Herausgegeben vom Meteorologischen Amt für Nordwestdeutschland
Zentralamt für die Britische Zone
Hamburg 4, Bernhard-Nochtstr. 76

Jahrgang 75 Nr. 88 — Bezugspreis je Monat 10.- DM einschl. Postzustellgebühr — Mittwoch den 29. März 195

28

gestern 12 Uhr MGZ

Landstationen	Höhe (NN)	iiTdTd	Nddff	VVwwW	PPPTT	$N_hC_hC_mC_H$	$6a_xapp$	$8N_sCh_sh_s$	$8N_sCh_sh_s$	
List/Sylt	16	020 51	6341o	97o22	242o5	654o2	619o5	86615		See 1
Husum	13	029 o2	23413	82o11	235o7	115o1	6490 7			
Cuxhaven	2	131 o2	3331o	52o11	24706	354oo	61906			
Norderney	13	113 o1	53611	83o21	258o7	554oo	6450 5			See 3
Emden	6	203 o1	43612	81o12	249o8	415oo	6790 7			
Jever	5	122 o1	5368	82o22	247o7	455o1	6190 7			
Flensburg	41	033 o1	4o3o4	98o12	225o7	355o2	6490 9			
Schleswig-Lo.	20	034 o2	3340 6	8oo22	233o8	315o8	6790 5	8382o		
Kiel	8	045 o2	2o4o2	81o1o	233o7	115o2	6o7o6			
Lübeck	13	156 oo	436o5	81o14	228o8	415o2	6470 8			
Hamburg-Fu.	14	147 o1	631o6	81o31	232o8	315o6	6o7o9	83825		
Lothen	8	204 o1	5360 5	82o24	25oo8	555oo	61613			
Bramsche	86	316 o1	4360 9	82o22	248o7	455oo	6o71o			
Bremen	3	224 o1	5340 6	81o12	238o9	515oo	6490 9	85825		
Hannover-Lo.	51	338 o1	5350 4	81o12	231o9	5540o	6o812			
Lüneburg	28	244 oo	3oooo	75o32	234o8	115o2	6490 7			
Donnenberg	50	253 o4	6o6o4	6oo32	234o8	214o4	6791 2			
Braunschweig	82	348 o3	5230 4	81o12	237o8	5550o	6491o			
Göttingen	151	444 o2	33612	4oo1o	23oo8	355oo	6491 4			
Bocholt	22	406 o2	1o2o8	81o1o	24oo9	115oo	6o7o9	8182o		
Gütersloh	70	320 o1	3o5o5	81o21	241o8	3560o	6o712	8363o		
Salzuflen	96	325 o2	5360 9	81o22	239o7	555oo	6490 7	85627		
Bückeburg	67	330 o1	5o7o1	82o11	243o8	5560o	6891 3	8563o		
Iserlohn	258	419 o2	4o5o6	2oo12	244o4	453oo	6o8o5	84oo8		
Essen-Mülheim	120	410 o2	1o411	15o12	235o8	115oo	6491 2	8182o		
Roetgen	463	503 o3	8o7o2	o4424	238o4	861--	6490 4	88oo2		
Bonn	62	512 o4	8o4o3	1o1o4	232o8	864--	6790 9			
Alt-Astenberg *	780	427 o2	7360 5	4oo24	296o4	754--	6490 5	8761o		
Braunlage *	607	452 o4	5140 6	4oo12	493o8	554--	6490 4			
Feuerschiffe		iiTdTd	Nddff	VVwwW	PPPTT	$N_hC_hC_mC_H$	$Td_cd_cA_w$	3RRTsTs	6/app	
F-Schiff S 2	o	001 o2	6o21o	98o22	29o07	686--	1o22o		6-8o8	
" " Elbe 1	o	005 o3	23413	98o11	25oo5	oo93o	13421		6-1o1	
" " P11	o	004 o1	63513	98o21	26oo6	6770o	13531		6-9o1	
" " Fehmarnbelt	o	006 o4	2320 6	98o1o	22oo5	1o942	132-o		6-8o1	

gestern 18 Uhr MGZ

iiTdTd	Nddff	VVwwW	PPPTT	$N_hC_hC_mC_H$	$6a_xapp$	7RRTsTs	$8N_sCh_sh_s$	$8N_sCh_sh_s$	
020 oo	23509	98o2o	214o4	154o6	6o611	7ooo6	81615		See 1
029 o1	13409	82o2o	2o7o4	145o1	6o812	7ooo8			
131 o1	53312	82o31	22oo4	554oo	6o815	7ooo7			
113 oo	7o111	82o22	228o4	755oo	6o612	7ooo7			See 3
203 o1	5261o	81o3o	226o4	515oo	6o6o9	7ooo8			
122 o1	7360 6	75o22	225o4	755---	6o6o9	7ooo8			
033 o3	2340 9	98o2o	2oo06	oo9o1	6o7o9	7oo1o			
034 o3	2311o	8oo12	2o465	245oo	6o61o	7oo11	82625		
045 o1	3o4o5	82o3o	2o2o7	2454o	6o715	7ooo8			
156 oo	2o4o2	81o1o	2o3o8	245oo	6o71o	7oo11			
147 o3	13o11	64o11	2o4o7	146oo	6o611	7oo11	8164o		
204 o2	13405	82o1o	22406	146o1	6o6o8	7oo1o			
316 o1	23606	82o2o	211o7	oo941	6o71o	7oo1o			
224 o1	o331o	65o2o	21505	oo9oo	6o605	7oo1o			
338 o1	13402	81o21	19508	146oo	6o916	7oo12			
244 o1	1oooo	45o1o	2o2o8	145oo	6o713	7oo1o			
253 oo	1o4o4	81o22	2o6o7	oo94o	6o711	7ooo9			
348 o1	1oooo	82o1o	19709	146oo	6o719	7oo11			
444 o1	o361o	75o2o	19808	oo9oo	6o611	7oo1o			
406 o1	1o2o9	81o1o	2o3o9	oo9o1	6o616	7oo11			
320 o3	2oooo	8oo2o	2o6o8	1560 1	6o715	7oo1o	81187	81635	
325 oo	2oooo	81o3o	2ooo8	145o1	6o716	7ooo9			
330 o1	2oooo	8oo31	211o8	155o1	6o713	7ooo9			
419 o1	3o6o5	5oo3o	2o4o7	oo9o1	6o615	7ooo8			
410 52	oo4o9	2oo2o	198o9	oo9oo	6o712	7oo11			
503 o2	1o4o7	25o24	197o6	1560o	6o615	7ooo7			
512 o2	1320 5	5oo31	19511	oo9o2	6o716	7oo12			
427 52	1o2o9	81o2o	273o3	oo9o1	6o612	7ooo7			
452 51	11oo2	75o12	474o2	1580o	6171o	7ooo8			
iiTdTd	Nddff	VVwwW	PPPTT	$N_hC_hC_mC_H$	$Td_cd_cA_w$	3RRTsTs	6/app		
001 o3	6331o	98o22	26oo7	846--	136-o	3ooo0	6-8o8		
005 o1	7360 9	98o32	219o4	4663o	13621	3oo53	6-813		
004 oo	6361 6	98o22	23oo4	646oo	13632	3oo53	6-811		
006 o2	227o4	98o1o	198o5	oo98o	126-o	3ooo1	6-917		

heute 0 Uhr MGZ

Landstationen	Höhe (NN)	iiTdTd	Nddff	VVwwW	PPPTT	$N_hC_hC_mC_H$	$6a_xapp$	$8N_sCh_sh_s$	$8N_sCh_sh_s$	
List/Sylt	16	020 oo	8351o	98o32	183o3	6542-	6o718	86619		See 1
Husum	13	029 oo	7360 3	75o32	179o2	oo9o6	6o815			
Cuxhaven	2	131 o2	63411	81o22	191o4	654oo	6o819			
Norderney	13	113 oo	73411	83o22	2o2o4	755--	6o818			
Emden	6	203 oo	73411	81o22	199o3	754--	6o817			
Jever	5	122 51	633o4	75o22	195o3	655--	61919			
Flensburg	41	033 51	7292 2	98o3o	17oo1	oo9o6	6o821			
Schleswig-Lo.	20	034 o1	731o6	48o22	176o1	756--	6o716			
Kiel	8	045 o2	629o5	5oo3o	18oo3	oo95o	6o813			
Lübeck	13	156 51	o26o2	81o2o	173o3	oo9oo	6o719			
Hamburg-Fu.	14	147 o1	529o3	4oo3o	18oo1	565oo	6o717	85o2o		
Lothen	8	204 oo	7360 5	75o22	2o2o2	755--	67917			
Bramsche	86	316 51	oo1o4	6oo2o	199oo	oo9oo	6o716			
Bremen	3	224 52	332o2	56o3o	19o5o	355oo	6o82o	8362o		
Hannover-Lo.	51	338 51	o29o2	81o2o	181oo	oo9oo	64612			
Lüneburg	28	244 o1	o27o4	3oo2o	179o1	oo9oo	6o72o			
Donnenberg	50	253 o1	531o3	6oo3o	181o2	oo95o	61917			
Braunschweig	82	348 oo	ooooo	97o1o	18oo2	oo9oo	6o714			
Göttingen	151	444 52	3oooo	5oo3o	1845 1	oo9o8	6o813			
Bocholt	22	406 oo	oo2o7	97o2o	195o1	oo9oo	6o7o9			
Gütersloh	70	320								
Salzuflen	96	325 o1	o34o7	96o2o	189o2	oo9oo	67911			
Bückeburg	67	330 oo	732o2	32o31	196o1	764--	6o814	87o19		
Iserlohn	258	419 oo	oo4o3	5oo2o	188o1	oo9oo	6o811			
Essen-Mülheim	120	410 o1	oo2o9	o51oo	183o3	oo9oo	6o711			
Roetgen	463	503 51	oo2o5	12o2o	19oo1	oo9oo	6490 9			
Bonn	62	512 o1	ooooo	96o2o	186o2	oo9oo	6o7o9			
Alt-Astenberg *	780	427 52	oo71o	5oo2o	2445 1	oo9oo	6o717			
Braunlage *	607	452 53	o33o1	97o2o	446 51	oo9oo	6o717			
Feuerschiffe		iiTdTd	Nddff	VVwwW	PPPTT	$N_hC_hC_mC_H$	$Td_cd_cA_w$	3RRTsTs	6/app	
F-Schiff S 2	o	001 o2	6360 9	98o22	233o6	686--	1363o		6-817	
" " Elbe 1	o	005 oo	7351 3	97o23	188o5	756oo	135--		6-82o	
" " P11	o	004 oo	6340 4	98o22	2o1o4	687--	1343 1		6-819	
" " Fehmarnbelt	o	006 o2	627o6	98o3o	167o4	oo9o8	127-o		6-813	

heute 6 Uhr MGZ

iiTdTd	Nddff	VVwwW	PPPTT	$N_hC_hC_mC_H$	$6a_xapp$	7RRTsTs	$8N_sCh_sh_s$	$8N_sCh_sh_s$	
020 oo	7341o	98o12	138o4	1547-	6o719	7ooo3	81613		See 1
029 o1	7340 5	81o12	135o3	5557-	6o817	7ooo1			
131 o1	63411	82o12	154o4	4257o	6o813	7ooo3			
113 o1	7351o	83o22	160o5	755---	6o816	7ooo4			See 3
203 o1	7310 5	81o12	158o3	3557-	6o818	7ooo3			
122 o1	7320 2	81o22	156o3	755---	6o819	7ooo3			
033 o1	7320 6	98o12	127o2	oo94o	6o817	7ooo2			
034 o1	6270 6	52o12	136o1	-----	6o721	7ooo2	83615	85583	
045 o1	8290 5	5oo22	133o2	2557-	6o72o	7ooo2			
156 o1	7290 8	5oo22	136o2	oo97-	6o717	7ooo2			
147 o1	7280 7	4oo21	140o2	5657-	6o818	7oooo	87483	85o25	
204 o1	7330 2	75o22	168o3	755---	6o815	7ooo2			
316 52	7340 3	82o12	164o1	75---	6o614	7oo51			
224 oo	7250 4	65o2o	157o1	755---	6o815	7oo51	87623		
338 52	7270 4	4oo32	1515 1	755---	6o711	7oo52			
244 oo	7290 5	6oo12	144o2	3543B	6o713	7oooo			
253 oo	5311o	4oo32	139o1	2635o	6o918	7oooo			
348 51	8290 6	4oo22	154o1	865---	6o71o	7ooo1			
444 o1	8360 5	5oo22	153o2	862---	6o712	7oo51			
406 51	7o2o2	5oo12	173o1	764---	6o6o8	7oo51	87o15		
320 52	7o2o2	32o31	1765 1	755oo	6o7o7	7oo53	87627		
325 51	7340 2	3oo2o	158o1	764---	6o714	7oo51	87o1o		
330 52	8oooo	72o22	166o2	855---	6o612	7oo51	8862o		
419 51	8o2o3	o61oo	1685 1	862---	6o8o5	7oo51	88oo6		
410 51	8360 7	1o1o2	167o1	562---	6o7o5	7oooo	88o15	85oo5	
503 51	9360 8	-4474	1765 1	9-o---	6o6o4	7oo51			
512 oo	8300 2	o6284	169o1	864---	6o7o4	7oooo			
427 53	7360 4	o1460	2175 2	753---	6370 9	7oo53	87oo7		
452 52	6310 5	81o3o	412oo	655---	6371 4	7oo52			
iiTdTd	Nddff	VVwwW	PPPTT	$N_hC_hC_mC_H$	$Td_cd_cA_w$	3RRTsTs	6/app		
001 o3	5341 4	98o22	190o5	5930o	1343 1	3oo52	6-82o		
005 o1	7340 9	98o22	149o5	4460B	1342 1	3oo52	6-821		
004 o1	6341 3	97o22	158o5	2463 9	1343 1	3oo51	6-817		
006 o3	8291 5	98o22	119o4	1742 9	1292o	3ooo1	6-721		

Deutsche Schiffsmeldungen (Schlüssel: YQLaLaLa LoLoLoGG Nddff VVwwW PPPTT $N_hC_hC_mC_H$)

Main	33687	1280o	8273o	98278	o63oo		Nordstern	3o616	1o3o7	63o13	99o31	272o7		Thüringen	33657	o931 7	8353o	97868	o4oo3	
Bonsch	3o6o7	1130o	7270 5	87o32	332o7		Aachen	33598	o46o7	715o3	97o22	278o5		Frithjof	33597	o341B	8261 3	9660B	211o7	
Marburg	33579	o530o	3350 9	98o1o	28oo6		Brake	3o6o5	o92o6	828o5	97o22	3o3o8		Neptun	33568	o581B	7340 9	98o22	2250 5	
Wiesbaden	33552	o48oo	o330 5	97oo4	278o7		Kaempf	33693	1490 6	7262 7	96278	o11o3		Wiesbaden	33571	oo718	6330 9	98o32	245o7	
Tide	33582	oo2oo	6340 9	98o32	32oo7		Weser	3o6o7	2430 6	823o2	96512	2460 7		Weser	3o6o7	2431 7	8730 2	9347 5	270o7	
Grösebel	33628	o54oo	8321 3	98o22	277o2		Essen	33597	o4611	836o2	97o22	272o4		Everling	3o634	2191 7	8270 2	96o22	272o8	
Minerva	3o491	o4boo	oo724	97o2o	22211		Tide	3o596	o2911	829o5	98o22	282o7		Meersburg	3o634	2151 7	824o5	97o22	278o9	
Griesheim	3o473	15ooo	3o21o	97o21	18o14	314oo	Grösebel	33644	o7411	82724	98252	15oo4		Lofoten	6o633	1811 7	625o9	98o31	245o5	
Marienburg	33664	o75o1	6293 7	97894	151o2		Humboldt	33688	1271 1	6283o	98278	99oo1		Regensburg	3o6o5	o6422	8321 2	98o22	228o9	
Strassburg	33665	o9ooo	8344 4	9584B	147oo		Flohr	33642	o6611	72724	9815B	1560 4		Marburg	3o582	oo122	8320 9	98o22	229o8	
Neptun	33600	o46oo	5360 5	98o22	281o4		Griesheim	3o4o9	2o312	4o211	98o21	2o115	414oo	Russe	3o634	12o23	8o7o5	98o32	262o7	
Wiesbaden	33550	o32o7	6360 5	98o32	278o7		Minerva	3o5o4	o1412	6o718	97o22	2490B		Tide	3o6o4	o6223	7311B	98o22	242o9	
Flohr	33651	o74o5	8293o	9386B	161o		Nordstern	3o616	o3212	829 1B	98o38	2590B		Essen	33617	o4213	834o9	97o22	15oo5	
Hildesheim	33608	172o7	8253 3	96o22	959o1		Aachen	33591	o4811	818o5	97o22	2630 4		Flohr	33626	o5o23	828o9	98o22	121o5	
Magdeburg	33609	172o7	6291B	9827o	o2ooo		Schulte	3o499	o241B	8o524	98o32	2151o		Nordstern	3o6o3	o4723	833o9	9780 1	229o8	

*Lufthöchstwert auf Stationshöhe reduziert

Alle Zeitangaben in mittlerer Greenwicher Zeit (MGZ)

Höhenwetterlage von heute früh

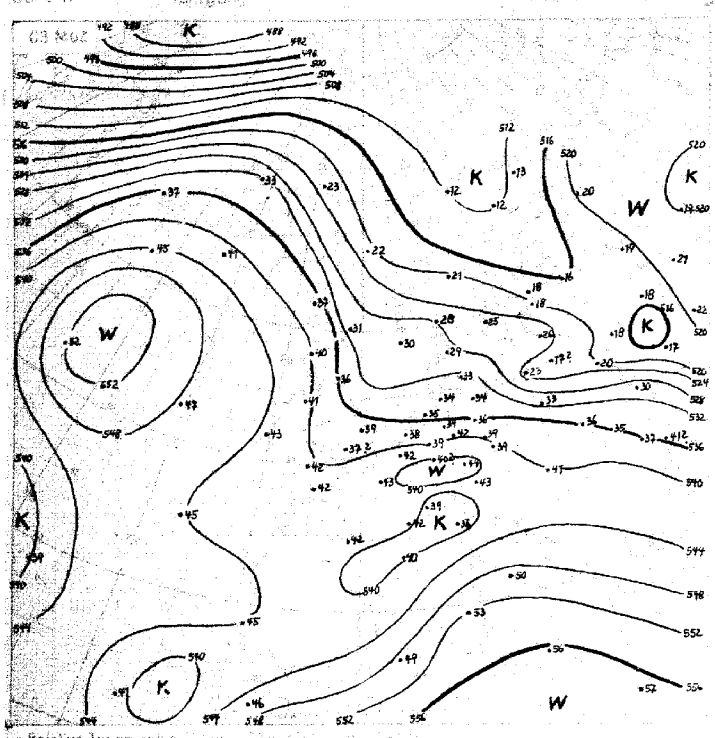

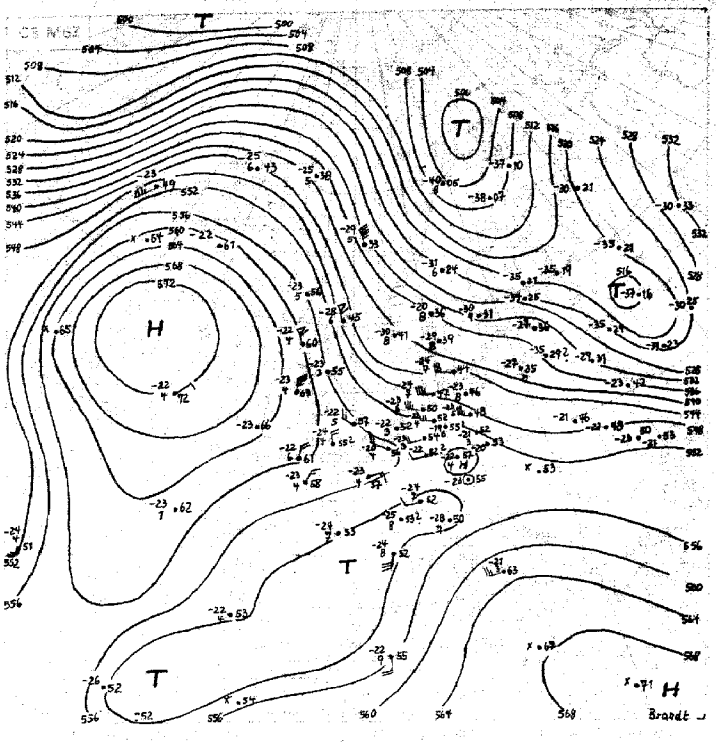

Relative Topographie
21.-10.-A. Druckniveau 500 mb 536

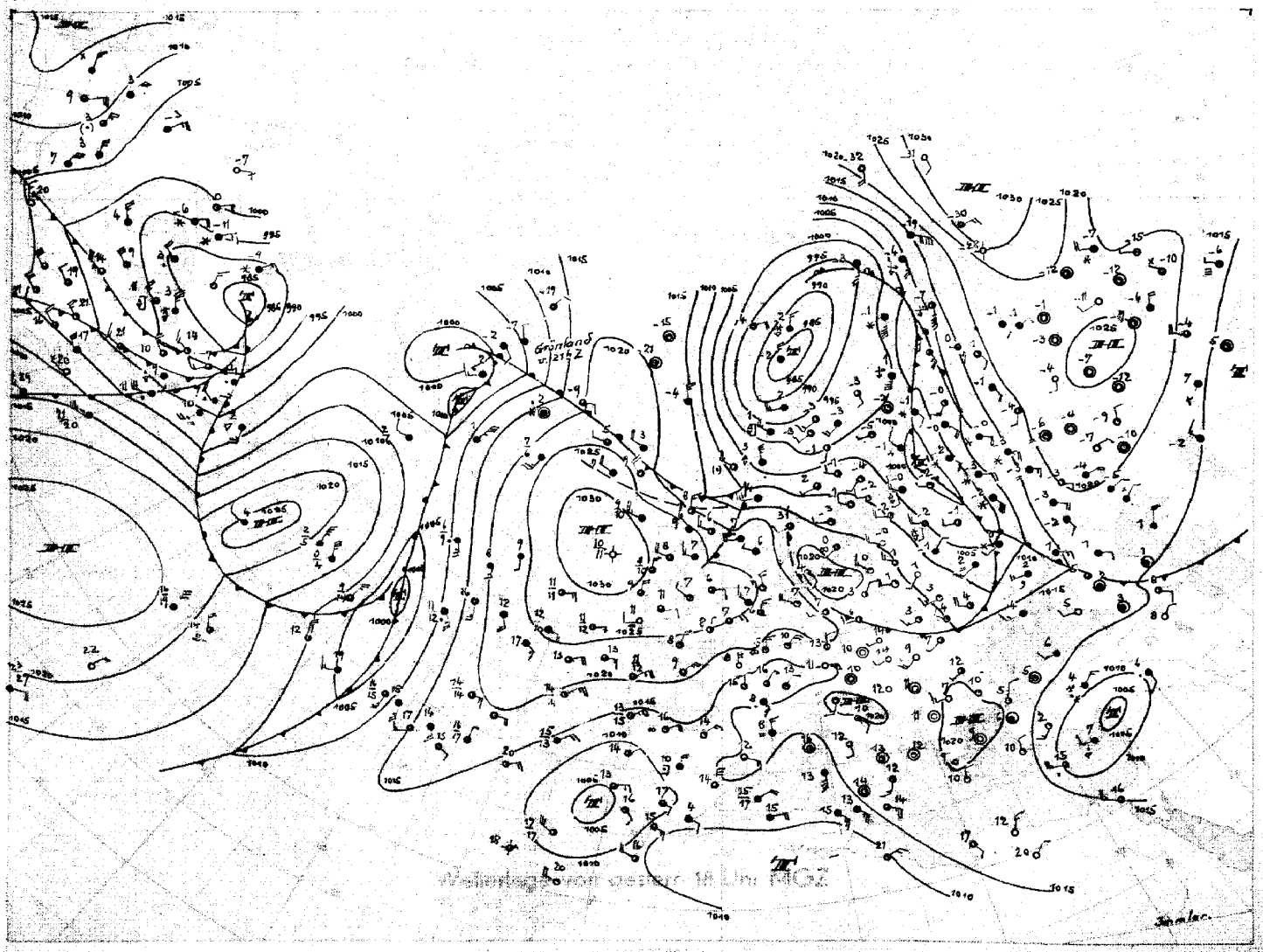

Wetterlage vom Oktober 18 Uhr MGZ

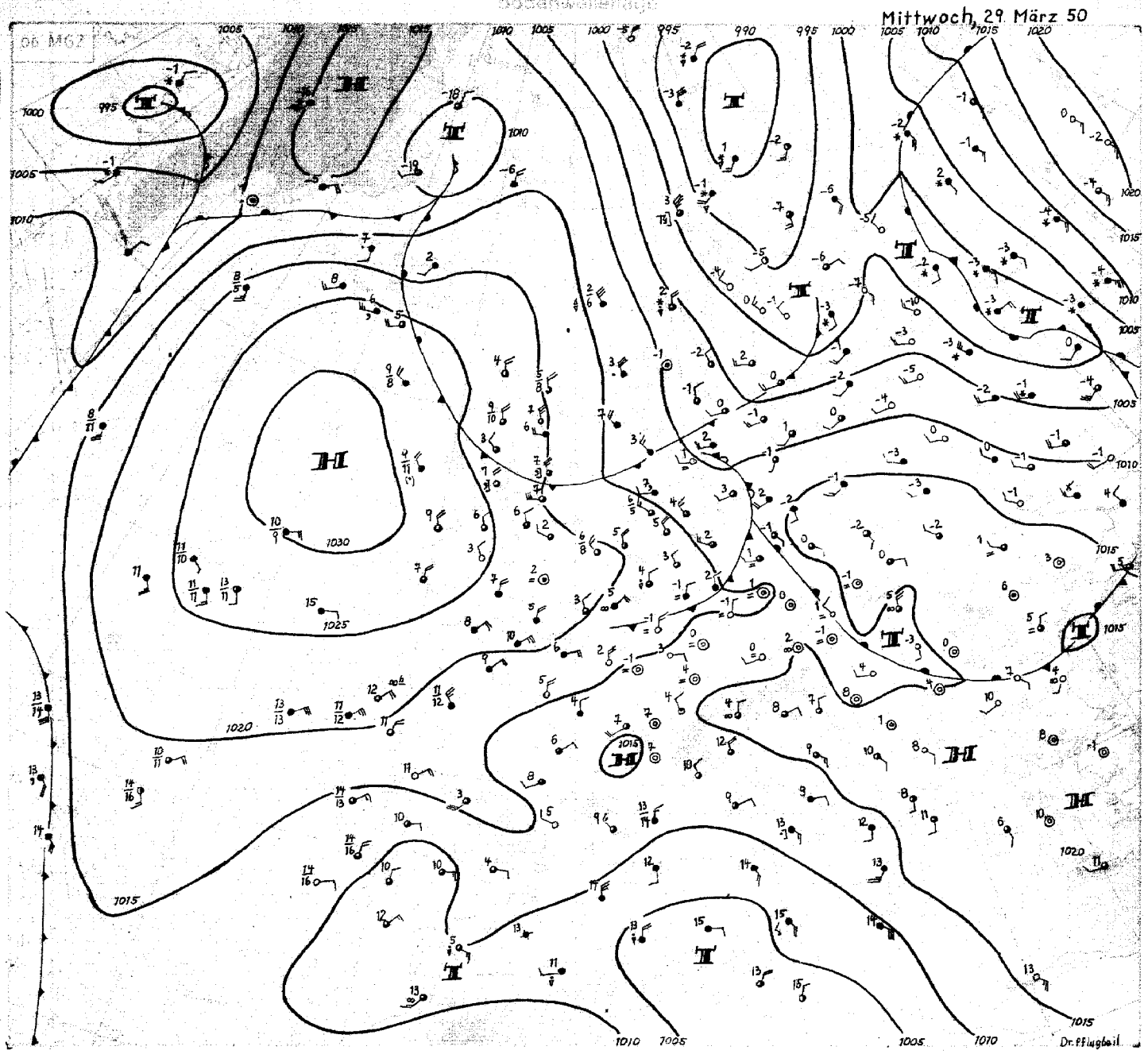

Mittwoch 29. März 50

An der langgestreckten Frontalzone über dem Westatlantik konnte sich bei der herrschenden Strömungsverteilung am Südende ein Kaltlufttropfen abschnüren, und nordwestlich der Azoren ist ein dazugehöriges Bodentief gut ausgebildet. Der Aufstieg bei den Azoren zeigt dabei einen mittleren Temperaturrückgang um 5 bis 6°C in der unteren Troposphäre. Zugleich ist auf der Südseite des steuernden Hochs, welches westlich von Schottland liegt, Kaltluft auch nach Südwesten zur Biskaya gelenkt. Damit ist die gestern noch über die Azoren nach Norden reichende Warmluftzunge merklich eingeengt, und über dem Nordatlantik ist eine ausgeprägte Warmluftinsel nachgeblieben, deren Zentrum sich westwärts vom Bodenhochkern befindet. In Richtung auf Island hält deshalb eine Warmluftadvektion an, wodurch weiterhin Tiefdruckstörungen beim Zusammentreffen mit kühlerer Polarluft angeregt werden. Insgesamt ist durch die Ablösung eines Teiltiefs in südlichen Breiten (bei den Azoren) verbunden mit der beschriebenen Warmluftadvektion nach Norden eine verstärkte Meridionalzirkulation festzustellen.

Mit den einzelnen Tiefdruckstörungen, die über das Nordmeer und Skandinavien nach Südosten ziehen und mit ihren Fronten auch die Nordsee überqueren, hält die Polarluftzufuhr nach Nordwestdeutschland an. In der Höhe ist so der gestern noch gut ausgebildete Hochdruckkeil über der Nordsee durch eine zyklonale Strömungsanordnung ersetzt. Die von Nordwesten herankommenden Fronten dürften sich daher allmählich etwas zyklonaler auswirken.

Die erwähnte Warmluftinsel könnte in etwa drei Tagen, unter der Annahme, daß sie bis dahin durch zyklonale Hebungsprozesse noch nicht verbraucht ist, von Nordwesten her auf Deutschland übergreifen. Bis dahin muß weiterhin mit leichten, teilweise etwas verstärkten Nachtfrösten über Deutschland gerechnet werden.

Dr. Pflugbeil

Nr. 84?

Freie Atmosphäre
Temperatur, Feuchte, Wind

Mc Hesch den 29. März 1959

hh: Höhe in Dm PP: Druck (Zehner-mb) TT: Lufttemperatur (°C) Td/d: Taupunkttemperatur (°C) dd: Windrichtung (36 teilig) ff: Windgeschwindigkeit (Knoten)

Isobarenflächen — Höhe, Temperatur, Feuchte, Wind

122 Jever 5m

	28.3.50 14⁴					28.3.50 20⁶					29.3.50 02⁶					29.3.50 08⁶				
Zeit	28.3.50 14⁴					28.3.50 20⁶					29.3.50 02⁶					29.3.50 08⁶				
Druck (QFF)	1023.9 mb					1022.6 mb					1018.4 mb					1014.5 mb				
Bodendruck	1023 "					1021 "					1018 "					1014 "				
Ortshöhe	700, 1200 m					700, 900, 1200 m					700, 1100 m					700 m				
PP	hh	TT	Td/d	dd	ff	hh	TT	Td/d	dd	ff	hh	TT	Td/d	dd	ff	hh	TT	Td/d	dd	ff
Boden mm		8	3	34	10		4	1	36	06		3	-1	33	08		6	3	29	06
1000	14.4	5	1	.	.	17.4	3	-1	.	.	16.2	2	-3	.	.	11.7	4	1	.	.
950	61	1	-2	34	13	59	1	-3	35	13	56	-1	-4	33	15	53	-1	-3	33	10
900	105	2	-7	35	12	102	2	-7	35	11	99	0	-7	32	14	96	-3	-6	33	15
850	150	1	-11	35	09	148	1	-11	33	09	145	-2	-11	31	11	141	-4	-8	32	16
800	199	-1	-13	34	11	196	-2	-15	33	10	193	-3	-14	30	12	189	-4	-11	32	15
700	300	-4	-17	32	16	302	-6	-23	31	13	297	-9	-20	31	19	293	-11	-16	31	17
600	425	-12	-25	30	19	421	-11	-23	29	21	415	-14	-23	29	24	410	-16	-23	29	24
500	567	-21	-33	31	20	558	-21	-33	28	20	550	-23	-31	28	26	544	-27	-33	27	31
400	722	-33	-44	30	27	714	-34	-44	29	30	710	-34	-42	27	35	701	-38	-44	26	44
300	919	-48	.	31	35	915	-50	.	28	44	905	-49	.	26	54	894	-49	.	26	65
200	1175	-65	.	32	30	1171	-66	.	30	43	1160	-62	.	28	53	1135	-54	.	29	34
100	1608	-58	.	31	32	1601	-62	.	32	35	1590	-62	.	31	37	1598	-59	.	32	37
Markante Punkte — Druck in ganzen mb																				
993	0	-3				926	-2	-4	.		924	-3	-6			870	-5	-7	.	
929	2	-4				919	2	-5			850	-12	-21	30	21	833	-3	-7		
886	-4	-17				750	3	-17	32	11	826	-13	.			796	-11	-17	.	
844	-12					650	-8	-21	29	15	780	-12				675	-12	-16		
789	-25					625	-9	-22			770	-19	.	30	35	664	-55	.		
764	-27					570	-13	.	31	35	710	-22	.	31	36	662	-33	.		
700	-37					517	-41	.			684	-49	.			570	-55	.		
690	-37	.	31	35		497	-42	.								555	-53	.		
678	-37															530	-57	.		
																490	-59	.		
																480	-60	.		
Tropopause (m)	11700 m					11800 m					11000 m					10800 m				
Relative Topographie 300/500	357 Dm					356 Dm					354 Dm					351 Dm				
500/700	257 Dm					257 Dm					253 Dm					251 Dm				
700/1000	285 Dm					284 Dm					282 Dm					282 Dm				
500/1000	542 Dm					541 Dm					535 Dm					532 Dm				

419 Iserlohn 258m

	28.3.50 14⁴					28.3.50 20⁶					29.3.50 02⁶					29.3.50 08⁶				
Zeit	28.3.50 14⁴					28.3.50 20⁶					29.3.50 02⁶					29.3.50 08⁶				
Druck (QFF)	1021.9 mb					1020.2 mb					1017.4 mb					1014.4 mb				
Bodendruck	990 "					988 "					986 "					984 "				
Ortshöhe	2300 m					1200, 2200 m					500, 800, 1400, (2200) m					300 m				
hh	TT	Td/d	dd	ff	hh	TT	Td/d	dd	ff	hh	TT	Td/d	dd	ff	hh	TT	Td/d	dd	ff
	8	2	02	09		5	1	09	13		4	4	07	13		0	-1	02	06
17.9	.	.	.	.	16.3	.	.	.	.	14.2	.	.	.	.	13.0	.	.	.	.
50	4	1	06	09	58	3	-1	09	07	55	-1	-1	05	07	56	-3	-3	01	04
104	2	-7	06	08	102	1	-6	01	08	99	0	-4	03	04	97	-6	-6	36	07
150	2	-12	02	01	147	1	-7	30	06	144	-1	-8	32	16	142	-3	-12	33	09
199	2	-13	32	06	196	1	-13	32	07	193	0	-14	32	09	189	-3	.	31	10
304	-3	-18	32	05	302	-5	-16	24	12	299	-6	-21	28	13	294	-7	.	29	17
424	-11	-25	36	07	424	-12	-29	28	06	417	-14	-26	27	20	412	-15	.	28	39
563	-21	-34	36	09	568	-22	-31	30	10	556	-23	-35	26	26	547	-24	.	28	28
724	-33	-46	01	03	716	-34	-45	30	10	704	-35	-45	27	22	704	-36	.	28	48
919	-48	.	33	14				33	12	908	-51	.	27	22	901	-48	.	26	46
1175	-65	.	36	18				35	21	1162	-65	.	29	18	1159	-61	.	29	25
(1630)	.	.	.					31	29	1576	.	.	31	35	1598	-56	.	29	30
912	2	-7	.	.	890	0	-4			895	-3	-2			907	-6	-6		
878	3	-9			805	1	-12			842	1	1			882	-6	.		
836	3	-12			764	-1	-13			796	-1	-3			866	-3	-7		
720	3	-18			760	-1	-13	31	11	740	-5	-20			803	-3	.		
703	-3	-18			568	-16	-26			650	-9	-22			760	-6	.		
640	-1	-22			550	-17	-27	29	06	642	-27	-34			713	-6	.		
620	-4	-23			357	-42	.	.		638	-29	-44			655	-11	.		
435	-29	-44								258	-54	.			634	-18	.		
380	-37	-48								248	-58	.			464	-27	.		
232	-61	.								226	-64	.			267	-56	.		
210	-64	.								170	-64	.			220	-54	.		
192	-66	.								150	-59	.			170	-56	.	30	30
176	-61	.								145	-55	.			110	-55	.	30	30
130	-57	.								130	-61								
110	-53	.								110	-61								
Tropopause (m)	14400 m					. m					11000 m					11000 m				
Relative Topographie 300/500	356 Dm					. Dm					354 Dm					353 Dm				
500/700	257 Dm				256 Dm					256 Dm					253 Dm				
700/1000	286 Dm				286 Dm					284 Dm					281 Dm				
500/1000	543 Dm				542 Dm					539 Dm					534 Dm				

Isobarenflächen — Höhe, Temperatur, Feuchte, Wind

034 Schleswig-La. 20m

	28.3.50 14⁴					28.3.50 20⁶					29.3.50 02⁶					29.3.50 08⁶				
Zeit	28.3.50 14⁴					28.3.50 20⁶					29.3.50 02⁶					29.3.50 08⁶				
Druck (QFF)	1022.2 mb					1019.9 mb					1016.5 mb					1012.7 mb				
Bodendruck	1020 "					1017 "					1014 "					1010 "				
Ortshöhe	900, 1100, 1400 m					900, 1400 m					400 m					600, 1000 m				
PP	hh	TT	Td/d	dd	ff	hh	TT	Td/d	dd	ff	hh	TT	Td/d	dd	ff	hh	TT	Td/d	dd	ff
Boden mm		9	2	00	00		3	2	31	06		-1	1	33	06		4	1	31	11
1000	18.9	7	0	33	04	16.0	3	2	32	04	13.9	2	0	33	09	10.2	3	-1	33	12
950	60	3	-3	33	04	57	2	0	32	05	44	-2	-4	33	16	51	0	-5	33	13
900	104	-1	-6	33	04	101	-1	-3	32	05	97	-1	-12	32	17	95	-1	-9	33	14
850	147	-1	-12	33	05	146	-1	-8	32	07	143	-2	-15	31	15	140	-4	-12	32	13
800	193	-2	-14	34	09	194	-1	-12	31	10	191	-4	-18	31	15	185	-6	-17	32	13
700	301	-6	-19	32	20	299	-9	.	29	11	264	-10	-19	30	16	291	-12	-16	30	15
600	420	-12	-24	32	22	417	-14	-21	30	21	412	-16	-22	29	25	408	-18	-24	29	19
500	557	-22	-32	30	28	553	-23	-30	29	32	547	-24	-29	28	34	542	-27	-34	28	28
400	714	-36	-46	29	46	712	-38	-44	29	43	706	-37	-42	27	45	699	-38	-46	26	40
300	911	-50	.	31	49	907	-50	.	29	52	899	-51	.	27	68	891	-51	.	26	67
200	1167	-66	.	32	45	1163	-65	.	30	56	1160	-61	.	28	53	1152	-54	.	29	39
100	1597	-60	.	31	44	1589	-64	.	32	44	1585	-64	.	.	.	1571	-59	.	32	36
Markante Punkte — Druck in ganzen mb																				
876	4	-10				878	3	1			934	-2	-4			910	0	-10		
823	-2	-13				885	-2	-2			924	-1	-11			671	-12	-18		
788	-2	-13				843	2	-7			750	-8	-19	30	16	564	-20	-26		
660	-8	-21	32	20		820	-3	-9			660	-12	-20	28	34	549	-24	-32		
538	-18	-29				685	-14	-22			550	-19	-26	28	31	267	-54	.		
450	-36	-46	39	40		560	-18	-24	29	28	350	-44	.	27	54	190	-60	.	31	36
240	-66	.				450	-30	-35	29	36	260	-58	.	27	38	170	-61	.		
187	-66	.				294	-45	.			215	-63	.							
170	-62	.	32	37		180	-64	.			194	-59	.							
150	-60	.	32	41		186	-63	.			150	-59	.	30	38					
130	-59	.	31	38		170	-67	.			138	-61	.	30	07					
110	-61	.	32	41							115	-64	.	.	.					
90	-61	.	31	39																
70	-59	.																		
70	-59																			
Tropopause (m)	11400 m					11200 m					11100 m					11200 m				
Relative Topographie 300/500	354 Dm					354 Dm					352 Dm					358 Dm				
500/700	258 Dm					254 Dm					253 Dm					251 Dm				
700/1000	283 Dm					283 Dm					284 Dm					288 Dm				
500/1000	539 Dm					537 Dm					534 Dm					531 Dm				

338 Hannover-La. 51m

	28.3.50 14⁴					28.3.50 20⁶					29.3.50 02⁶					29.3.50 08⁶				
Zeit	28.3.50 14⁴					28.3.50 20⁶					29.3.50 02⁶					29.3.50 08⁶				
Druck (QFF)	1021.7 mb					1019.7 mb					1017.0 mb					1014.3 mb				
Bodendruck	1018 "					1013 "					1010 "					1008 "				
Ortshöhe	1000, 1400, 1800 m					1000 m					300, 1000 m					300 m				
hh	TT	Td/d	dd	ff	hh	TT	Td/d	dd	ff	hh	TT	Td/d	dd	ff	hh	TT	Td/d	dd	ff
	11	7	32	02		5	1	33	04		-1	-2	32	03		2	-7	30	06
17.9	7	0	32	05	15.9	5	1	36	06	13.5	-1	-4	34	06	11.4	2	-7	31	09
68	4	-3	02	06	58	4	-1	02	04	55	-1	0	33	09	52	-2	-4	33	13
104	0	-7	01	10	101	0	-6	08	08	98	-1	-2	31	07	95	-2	-7	34	12
149	1	-7	01	11	147	-1	-7	31	02	143	-1	-8	31	09	141	-2	-11	32	13
198	-1	-12	30	09	195	-1	-10	33	08	192	-2	-15	32	10	189	-3	-15	31	15
303	-5	-17	31	13	304	-6	-17	32	12	297	-7	-19	30	14	293	-7	-20	30	18
423	-11	-23	32	17	420	-12	-33	30	20	416	-13	-24	29	26	411	-15	-23	28	34
560	-21	-33	33	18	557	-22	-32	31	22	552	-22	-35	28	28	546	-24	-32	28	38
721	-34	-44	32	22	717	-35	-44	31	33	712	-36	-46	28	31	706	-36	-43	27	51
917	-49	.	34	30	913	-50	.	31	33	907	-49	.	28	51	900	-49	.	26	68
1172	-67	.	36	29	1167	-68	.	32	30	1162	-66	.	31	41	1158	-64	.	31	56
(1600)	-60	.	32	30	(1593)								34	38	1595	-59	.		
872	-2	-9			880	6	1			885	-1	-1			912	-4	-7	.	.
781	-1	-12			770	-2	-8			790	1	0			878	-1	-9	.	.
652	-6	-19			644	-1	-8			627	1	0			220	-6	.	.	.
203	-67	.			768	-1	-32			674	-2	-4			170	-65	.	33	36
160	-61	.	33	17	750	-2	-13	33	11	657	-10	-22			150	-57	.	37	32
130	-60	.	33	27	344	-48	.			632	-10	-22			110	-54	.	.	.
182	-62	.	.	.	194	-48	.			197	-66	.							
					168	-62	.			163	-67	.							
					164	-63	.												
Tropopause (m)	11600 m					11500 m					11700 m					11000 m				
Relative Topographie 300/500	356 Dm					351 Dm					355 Dm					354 Dm				
500/700	257 Dm					266 Dm					265 Dm					253 Dm				
700/1000	285 Dm					285 Dm					284 Dm					282 Dm				
500/1000	542 Dm					541 Dm					539 Dm					535 Dm				

Flugzeug — Isobarenflächen — Höhe, Temperatur, Feuchte, Wind

343 Celle 39 m.

Zeit	29.3.50 08⁶																			
Druck (QFF)	1012.7 mb																			
Bodendruck	1010 "																			
Ortshöhe	700 m																			
PP	hh	TT	Td/d	hh	TT	Td/d														
Boden mm		2																		
1000	16.2	2																		
950	52	-1																		
900	98	-3																		
850	149	-3																		
800	188	-5																		
750	236	-7																		
700	277	-11																		
650	328	-13																		
600	409	-16																		
550	473	-21																		
500	543	-26																		
450	619	-32																		
400	709	-38																		
350	791	-45																		
300	893	-52																		
Tropopause (m)	. m																			
Relative Topographie 300/500	359 Dm																			
500/700	252 Dm																			
700/1000	281 Dm																			
500/1000	533 Dm																			

Wetterlage:
48.St. 970-900 mb
48.Sc 620-400 "
48.Ac 550-500 "
Kondensstreifen

Höhenwinde

dd: Windrichtung (36 teilig) ff: Windgeschwindigkeit (Knoten)

Ort	Hüllingen		Emaken Jever		Hamburg		Bremen		Rostock		Emaken Brücke		Ring Kern Brücke																			
Zeit	28.3.15⁶		28.3.14⁴		28.3.15⁶		28.3.15⁶		28.3.14⁴		28.3.14⁴		29.3.08⁶																			
Höhenm	dd	ff	dd	ff	dd	ff	dd	ff	dd	ff	dd	ff	dd	ff	dd	ff	dd	ff	dd	ff	dd	ff	dd	ff	dd	ff	dd	ff	dd	ff	dd	ff
Boden	36	10	36	06	28	06	32	10	04	06	.	.	35	04																		
300	36	08	34	14	30	06	34	10	.	.	31	04	32	10																		
500	36	08	36	08	34	06	01	09	03	12	07	12	34	15																		
800	36	10	01	04	36	07	01	08	04	12	32	08	36	18																		
1200	01	10	02	08	01	04	36	10	04	08	01	08	36	21																		
1500	01	08	35	08	31	06	36	12	35	04	01	08																				
1800	33	10	36	10	33	09	34	14	35	04	01	09																				
2100	33	12	35	12	.	.	32	14	33	06	36	08																				
2400	32	10	34	09	32	13	33	19	30	05	35	10																				
2700	33	12	32	08	.	.	32	20	01	04	36	14																				
3000	34	12	34	14	32	24	32	24	00	06	31	14																				
3600	31	12	34	17	.	.	33	27	00	08	31	14																				
4200	31	12	34	17	.	.	33	31	08	00																						
4800	33	14	34	17	34	34	33	34	05	04																						
5400	32	14			.	.			03	06																						
6000	34	18			31	34			32	04																						
6600	33	18							00	00																						
7200	33	20							02	10																						
7800	33	16							08	10																						
8400	34	18							11	10																						
9000	34	18							07	12																						
9900	35	18							07	16																						
10800																																
12000																																
13500																																
15000																																

Täglicher Wetterbericht

Herausgegeben vom Meteorologischen Amt für Nordwestdeutschland
Zentralamt für die Britische Zone
Hamburg 4, Bernhard-Nochtstr. 76

Jahrgang 75 Nr. 89 a — Bezugspreis je Monat 10.- DM einschl. Postzustellgebühr — Donnerstag den 30. März 1950

gestern 12 Uhr MGZ

Landstationen	Höhe (NN)	iiiTdTd	Nddff	VVwwW	PPPTT	$N_hC_hC_mC_H$	6$o_x$app	8$N_sC_hh_sh_s$	8$N_sC_hh_sh_s$	
List/Sylt	16	020 04	72912	98032	12007	7554--	60809	87620		See 1
Husum	13	029 03	43213	82251	11808	45400	61906			
Cuxhaven	2	131 03	73113	83012	13606	52548	61905			
Norderney	13	113 02	73007	84028	14306	58448	60809			See 2
Emden	6	203 02	53310	81258	14307	42563	60707			
Jever	5	122 02	63210	82022	13807	62500	64907			
Flensburg	41	033 02	73407	98258	10907	6247-	61606			
Schleswig-Lo.	20	034 03	73311	81258	11507	5356-	60708	82483	8582o	
Kiel	8	045 03	62905	81022	11409	4847-	61909			
Lübeck	13	156 53	63012	75022	11607	4144o	60711			
Hamburg-Fu.	14	147 51	73011	81022	12008	41558	60707	86483	84828	
Lathen	8	204 02	72905	82022	14308	72400	60714			
Bramsche	86	316 51	72808	82012	14006	6557-	60712			
Bremen	3	224 51	73606	81022	13207	4857-	60813	87650	8482o	
Hannover-Lo.	51	338 51	83006	21022	13007	6552-	67909			
Lüneburg	28	244 51	73210	80026	12207	784--	60812			
Donnenberg	50	253 00	73106	81022	12406	6840 1	64908			
Braunschweig	82	348 51	82906	81022	13305	4551-	60711			
Göttingen	151	444 52	73604	75012	13703	7543-	60708			
Bocholt	22	406 01	73507	81032	14907	6547-	60712	86617		
Gütersloh	70	320 00	72706	80022	14806	755--	60721	87625		
Salzuflen	96	325 52	82907	81022	13704	565--	60714	85020		
Bückeburg	67	330 00	82708	81022	14705	4551-	60710	85628	84621	
Iserlohn	258	419 53	73402	50025	15202	755--	60709	87620		
Essen-Mülheim	120	410 52	73405	75022	14706	455--	60715	84650	84623	
Roetgen	463	503 00	73608	75024	16402	6554-	60707	86620		
Bonn	62	512 51	83405	20022	15904	864---	61605			
Alt-Astenberg *	780	427 53	83011	25024	20653	861--	60704	88002		
Braunlage *	607	452 56	72707	65030	39306	12578	61609			
Feuerschiffe		iiiTdTd	Nddff	VVwwW	PPPTT	$N_hC_hC_mC_H$	$1d_ud_u/H_w$	3RRT$_5$T$_5$	6/app	
F-Schiff S 2	o	001 06	83412	98011	16007	30949	13442	–	6-819	
" " Elbe 1	o	006 03	63209	98251	13206	22610	13221	–	6-806	
" " P11	o	004 05	73111	98022	13806	787---	13131	–	6-810	
" " Fehmarnbelt	o	006 02	32912	98010	10805	12439	12921	–	6-807	

gestern 18 Uhr MGZ

iiiTdTd	Nddff	VVwwW	PPPTT	$N_hC_hC_mC_H$	6$o_x$app	7RRT$_6$T$_6$	8$N_sC_hh_sh_s$	8$N_sC_hh_sh_s$	
020 04	73310	50505	11305	764--	61400	79707			See 1
029 04	63209	82258	10706	684--	61200	70107			
131 03	72709	81021	12206	755--	60502	70007			
113 04	63508	82038	12605	684--	60504	79707			See 3
203 04	83012	81802	12406	724--	61704	79708			
122 04	82906	81258	12306	6554-	60603	79709			
033 03	43012	98018	09706	3444o	60400	79708			
034 04	42709	75252	11004	4850o	61401	70109	84620		
045 03	82405	81028	10807	855--	60501	79708			
156 02	72707	81016	11207	755--	60206	79709			
147 03	73308	81168	11406	3854o	60403	79309	84783	84630	83820
204 03	72705	82258	12807	724--	60505	79708			
316 01	73102	82022	12807	6554-	60603	70007			
224 51	23404	80020	12307	25500	60501	70009			
338 00	43104	81012	11306	4574-	60705	70008			
244 02	83406	75032	10906	6547-	60502	79709			
253 00	72907	75032	11406	2555-	60405	70008			
348 51	72706	81026	12206	44548	60501	79707			
444 51	23608	81012	12404	00940	60601	70006			
406 02	73405	75028	13207	755--	60901	79708	87620		
320 02	73203	81022	13406	38500	60603	70008	86650	83824	
325 51	62905	81032	11906	65500	60604	70008	86620		
330 00	50000	81022	12806	55600	60401	70008	85645		
419 51	53602	50012	13304	38544	60505	79706			
410 02	73405	60028	13006	455--	60502	79707	84650	84620	
503 01	73206	81012	14002	6564-	60601	70003	86640		
512 01	73103	40022	13407	3855-	60706	70007			
427 53	43309	81012	19351	15380	60803	70001			
452 53	53408	80012	38901	15472	61403	70006			
iiiTdTd	Nddff	VVwwW	PPPTT	$N_hC_hC_mC_H$	$1d_ud_u/H_w$	3RRT$_5$T$_5$	6/app		
001 04	63411	98030	17106	647--	13433	30050	6-301		
005 04	82705	98031	11506	3561-	12721	39752	6-603		
004 05	83614	98025	12506	856--	13631	39701	6-404		
006 04	82506	98022	09605	8742-	12520	39701	6-402		

heute 0 Uhr MGZ

Landstationen	Höhe (NN)	iiiTdTd	Nddff	VVwwW	PPPTT	$N_hC_hC_mC_H$	6$o_x$app	8$N_sC_hh_sh_s$	8$N_sC_hh_sh_s$	
List/Sylt	16	020 02	73410	98022	11404	754---	60801	87615		See 1
Husum	13	029 02	73609	81022	10804	754---	60703			
Cuxhaven	2	131 01	73410	81031	12205	755---	60300			
Norderney	13	113 03	73410	82022	13206	755---	67001			
Emden	6	203 03	73608	50038	13204	724---	60801			
Jever	5	122 02	43603	82018	12504	45500	67400			
Flensburg	41	033 03	73010	98030	10205	755---	60701			
Schleswig-Lo.	20	034 02	82702	24030	11002	856---	60201			
Kiel	8	045 01	10000	20011	10903	15400	60701			
Lübeck	13	156 04	82906	81032	11204	0097-	64401			
Hamburg-Fu.	14	147 03	82605	64032	11704	462---	61500	88010	84004	
Lathen	8	204 03	72905	82018	13304	55530	61102			
Bramsche	86	316 03	73103	82022	13004	756---	60801			
Bremen	3	224 04	73003	40106	12405	756---	67900	87640		
Hannover-Lo.	51	338 51	20000	81032	12200	25700	64405			
Lüneburg	28	244 02	72903	75026	11504	0093-	60802			
Donnenberg	50	253 02	73203	75022	11404	756---	61901			
Braunschweig	82	348 51	10000	97020	12401	0093o	60301			
Göttingen	151	444 53	20000	97030	13252	15640	60202			
Bocholt	22	406 03	73405	50016	13504	15500	61901			
Gütersloh	70	320 02	80000	80021	13003	855---	60806	88621		
Salzuflen	96	325 01	70000	96032	12302	755---	64103	87630		
Bückeburg	67	330 01	80000	64031	13003	858---	61902	88670		
Iserlohn	258	419 01	82702	20022	13403	886---	60201			
Essen-Mülheim	120	410 04	83403	30602	13005	773---	67901			
Roetgen	463	503 02	83403	30616	14002	873---	61901	88007		
Bonn	62	512 02	53103	30012	14004	0097o	61901			
Alt-Astenberg *	780	427 52	83605	10032	19451	861---	60200	88002		
Braunlage *	607	452 53	03205	97022	39352	00900	60802			
Feuerschiffe		iiiTdTd	Nddff	VVwwW	PPPTT	$N_hC_hC_mC_H$	$1d_ud_u/H_w$	3RRT$_5$T$_5$	6/app	
F.-Schiff S 2	o	001 03	53616	97022	17906	0097-	13633	–	6-301	
" " Elbe 1	o	005 03	73609	98022	11906	———	136--	–	6-302	
" " P11	o	004 01	73620	98022	13005	777---	13632	–	6-702	
" " Fehmarnbelt	o	006 03	33209	98016	09605	345---	132-o	–	6-801	

heute 6 Uhr MGZ

iiiTdTd	Nddff	VVwwW	PPPTT	$N_hC_hC_mC_H$	6$o_x$app	7RRT$_6$T$_6$	8$N_sC_hh_sh_s$	8$N_sC_hh_sh_s$	
020 04	30404	98011	11405	35400	60300	70003	83612		See 3
029 01	70000	75022	12204	754---	60410	79304			
131 51	73309	81022	13105	725---	60309	70004			
113 52	63306	84012	14605	65500	61409	70004			See 3
203 53	73307	80028	14304	755---	61210	79503			
122 00	63202	81012	13404	65500	60409	79703			
033 03	73303	98022	11504	755---	60412	70004			
034 02	82906	24022	12204	856---	60311	70002	88630		
045 02	70000	81022	12404	755---	60203	70003			
156 02	82706	81022	11704	854---	60206	70003			
147 02	72801	80012	12904	355---	60213	70002	87635	83625	
204 02	73102	81026	14303	755---	61410	79102			
316 02	73406	82216	14103	754---	60411	79703			
224 02	73205	64818	13604	584---	61412	79603	85915		
338 02	82902	50022	12603	855---	60407	79700			
244 02	70000	75018	12804	755---	60411	79702			
253 03	53203	40012	12403	55600	60207	70003			
348 00	70000	20012	13102	755---	60407	70051			
444 52	71802	75030	14152	756---	63410	70054			
406 03	73605	50216	13903	6557-	61305	79301			
320 03	70205	64022	13604	755---	60408	70002	87625	81009	
325 02	73605	35022	13003	764---	60210	70002	87017		
330 03	82902	24026	14304	565---	60412	79101	88628	86024	
419 02	83202	10105	13703	854---	60306	70002			
410 02	73404	30026	13703	274---	60407	79702	87626		
503 01	93612	-5456	14601	9-0--	61406	70101			
512 04	83203	25215	14004	865---	60406	79702			
427 51	93404	-5454	19751	9-0--	60405	70051			
452 52	23405	81030	39951	25400	63409	70052			
iiiTdTd	Nddff	VVwwW	PPPTT	$N_hC_hC_mC_H$	$1d_ud_u/H_w$	3RRT$_5$T$_5$	6/app		
001 02	63620	98028	18505	2264-	13634	39551	6-305		
005 00	73209	98022	12905	65630	13221	30053	6-308		
004 03	13414	98012	13705	12700	13431	30051	6-305		
006 03	72905	98020	10904	75400	129-0	39600	6-309		

29. März 1950 — Deutsche Schiffsmeldungen (Schlüssel: YQLaLaLa laLaLaGG Nddff VVwwW PPPTT $N_hC_hC_mC_H$)

Minerva	43515	01800	30409	98020	21907		Flohr	43616	04205	33309	99011	12905		Böckler	43564	01817	73524	98031	17805
Kämpf	43692	14500	13227	98278	95303		Regensburg	40598	02707	23418	99021	21207		Flohr	43594	04517	43630	99011	15106
Surf	40638	16400	72705	98022	20107		Aachen	43558	06107	82605	97505	13907		Olbers	40382	09418	72409	99031	12015
Meersburg	40634	21500	82405	98022	29608		Midlum	43558	04511	53213	97018	14605		Mannheim	43662	08018	63518	98021	09104
Straßburg	43693	15200	63224	97038	94202		Fritjof	43596	03912	53618	97011	14907		Fritjof	43596	03918	63524	97021	15606
Grössel	43662	09500	53420	98151	04803		Regensburg	40593	02011	53618	99021	22106		Berlin	43701	17117	83424	96868	96501
Glückauf	43700	17000	53213	97778	92201		Flohr	43606	04211	83611	99032	15107		Sachsen	40723	13121	81007	97022	03054
H. Bonnem	40633	18100	62509	98021	26508		Böckler	43560	03211	23413	98011	16506					855--	ice	84095
Marienburg	43634	05101	73109	98237	08905		v. Humboldt	43688	12711	73024	98022	02202		v. Humboldt	43688	12723	73309	98278	02202
Schulte	40488	04906	83513	98032	19005		Schulte	40482	06212	80418	98032	20510		Olbers	40389	09623	13609	99010	14015
Olbers	40368	08306	40711	99011	08015		Griesheim	40381	24512	71616	98032	18115		Fritjof	43596	04023	43613	97011	16907
Wiesbaden	40581	02006	03313	98000	19206		Weser	40637	24311	82209	97022	23407		Essen	43650	08023	83215	97022	08804
Thüringen	43678	11007	73427	98022	02803		Essen	43642	05517	73418	97018	12805		Bremerhaven	43650	08223	82918	98032	08905
Kämpf	43692	14607	53530	97278	98003		Thüringen	43689	13817	83424	97022	01001		Busse	40628	05823	82713	98808	16207
Berlin	43701	17107	63524	97268	93804		Tide	40616	11517	83018	98022	24107		Tide	40620	13023	83024	98022	19307

*Luftdruckwert auf Stationshöhe reduziert

Alle Zeitangaben in mittlerer Greenwicher Zeit (MGZ)

Höhenwetterlage von heute früh

03 MEZ

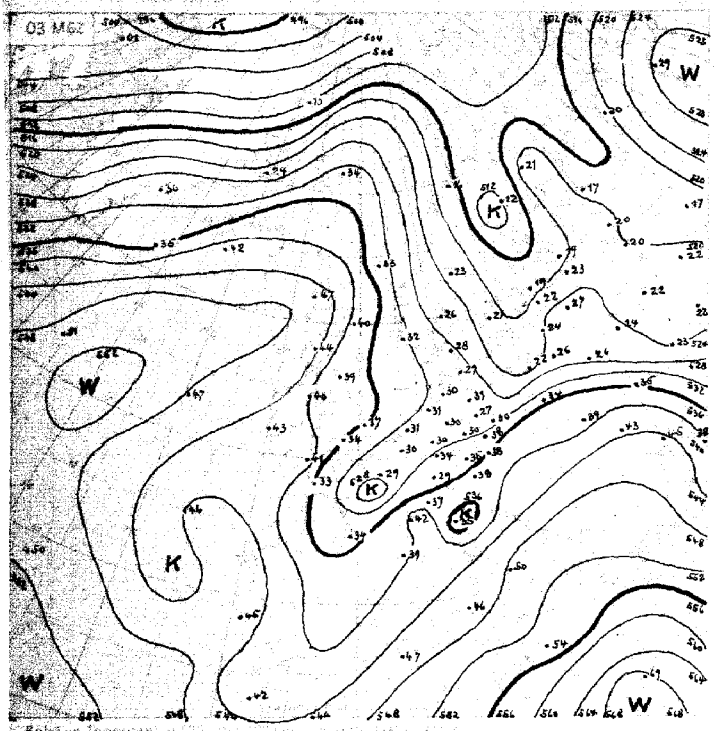

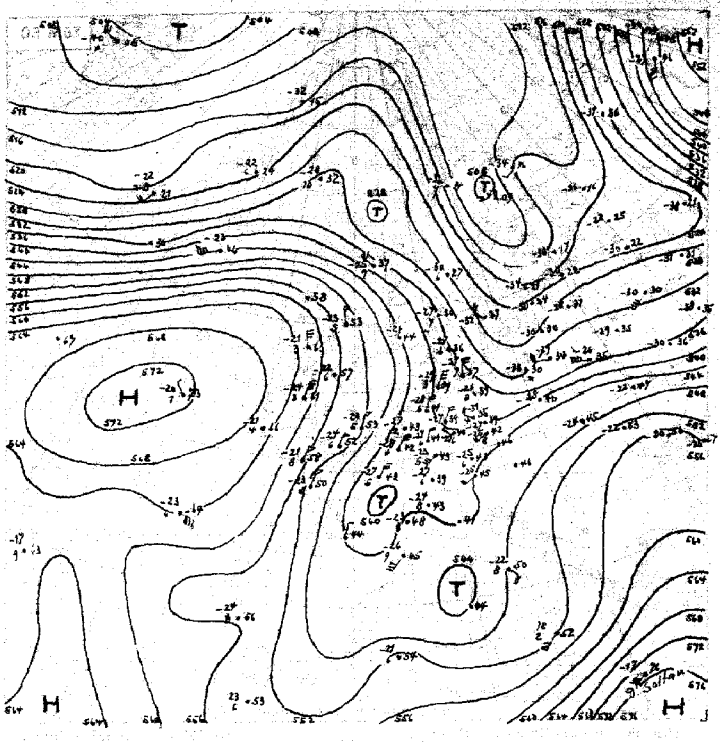

Relative Topografie
21-31.3. Dekadenmittel

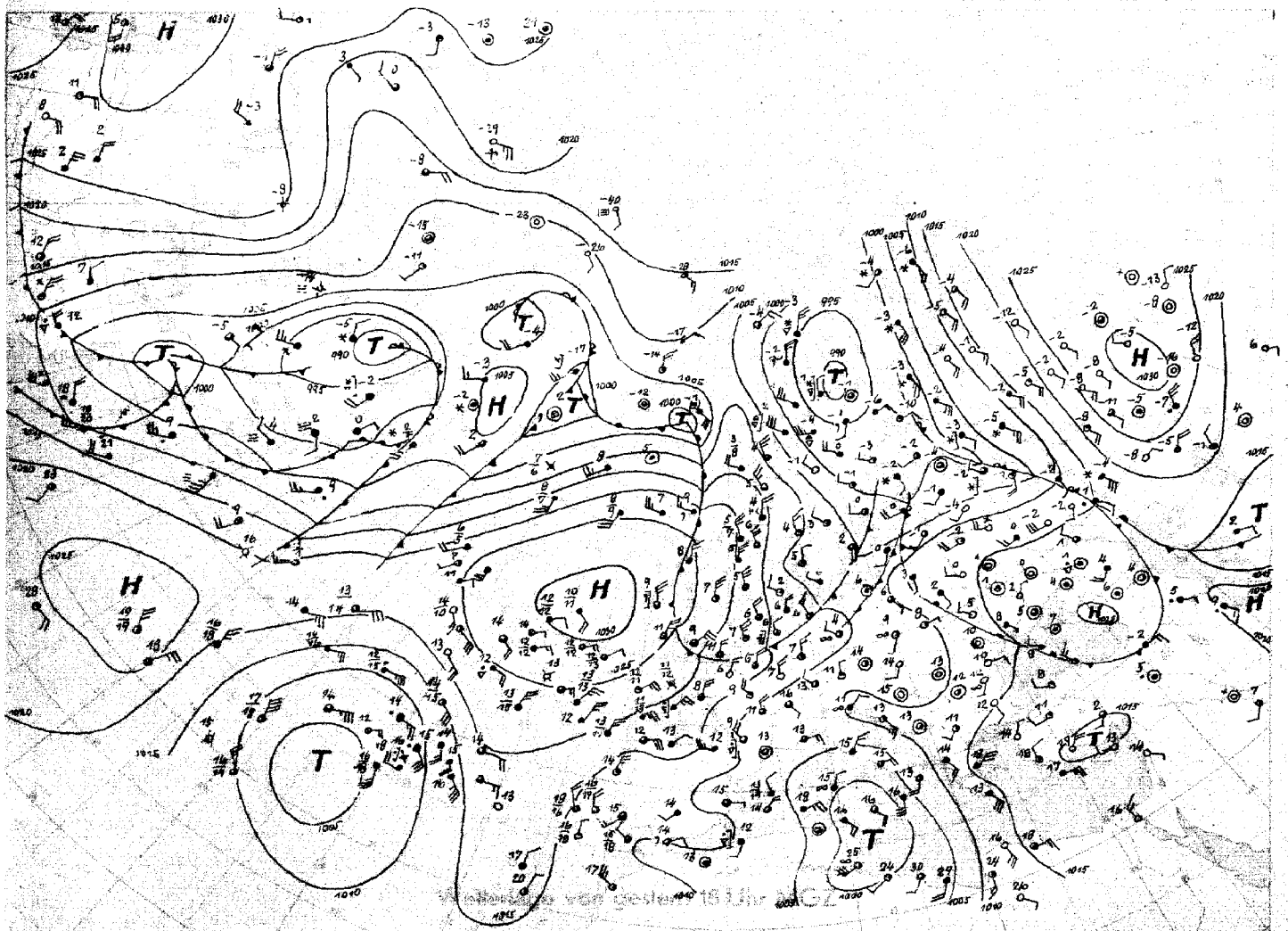

Wetterlage von gestern 18 Uhr MEZ

Dr. Fenbrich

Druck: Prof. M. ... München

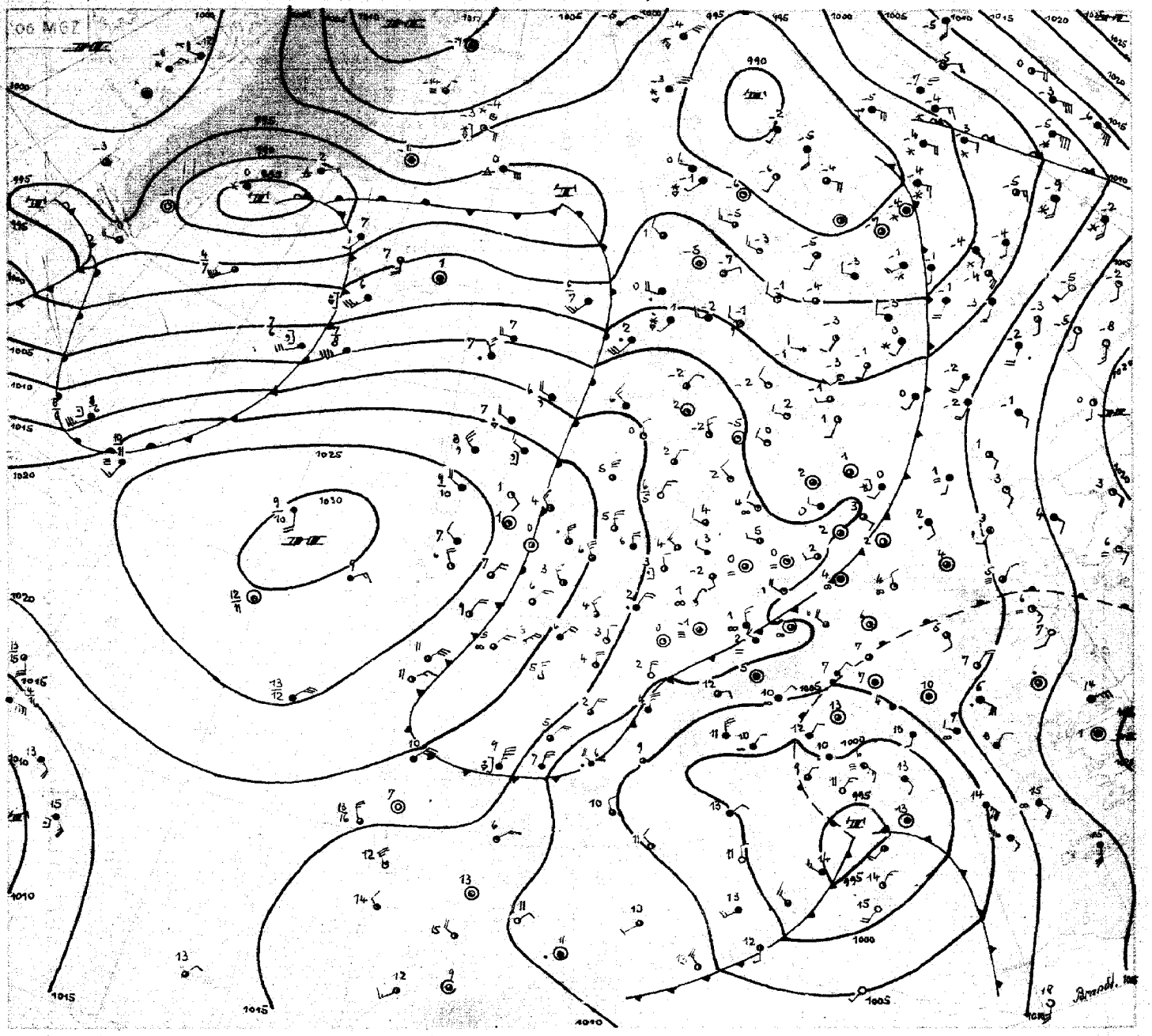

Donnerstag, 30. März 50

Die 24-stündige Druckänderungskarte zeigt heute früh ein ausgedehntes und intensives Fallgebiet von der Dänemarkstraße bis ins Nordmeer. Es ist advektiv nicht zu erklären. Dieser Druckfall ist eine wesentliche Ursache für die Umstellung der Großwetterlage. Er verstärkte die Höhenströmung im isländischen Raum erheblich, wodurch die Warmluft rasch ostwärts bis ins Nordmeer vordrang, während gleichzeitig über Ostgrönland Abkühlung einsetzte. Die Höhenströmung östlich Island drehte von Nordwest auf West zurück, und die Zyklonen ziehen jetzt erst über Skandinavien südostwärts. Durch die Verlagerung des mittelatlantischen Hochs nach Süden, verbunden mit einer starken Belebung der Tiefdrucktätigkeit auf seiner Nordseite, entstand auf dem Ostatlantik eine zonale Zirkulation, die sich nach Westen in einer Südwestlage fortsetzt längs einer Frontalzone von den Südoststaaten bis Südgrönland. Ein ausgeprägter Warmluftkeil, gestern südlich Neuschottland gelegen, den man wohl als Kompensationsstrom zu einem Kaltluftausbruch über Nordamerika auffassen kann, wanderte wie dieser ostwärts und führte so dem mittelatlantischen Hoch neue Warmluft zu. Hält die eben erwähnte Ostverlagerung an, so würde bei gleichzeitiger weiterer Abkühlung über der Dänemarkstraße eine Südverlagerung der Frontalzone auf dem Ostatlantik resultieren. Der Schwerpunkt hohen Druckes müßte dann im Raum westlich der Biskaya liegen, worauf ein schwacher aber anhaltender Druckanstieg über Südwesteuropa hindeutet. Damit wäre für Mitteleuropa der Übergang zu einer Westlage vollzogen.

An der Ostflanke des Hochs westlich Irland wurde Kaltluft weiter südwestwärts geführt. Man findet heute Werte der rel. Top. 500/1000 mb, die gestern über der mittleren Nordsee auftraten, über Mittelfrankreich. Auch hier tritt ein warmer Kompensationsstrom über Libyen auf, mit hervorgerufen durch anhaltenden Druckfall im Raum Sizilien, d.h. auf der Ostflanke der Kaltluftzunge.

Brandt

No. 89 a

Freie Atmosphäre
Temperatur, Feuchte, Wind

Donnerstag den 30. März 1950

hh: Höhe in Dm PP: Druck (Zehner-mb) TT: Lufttemperatur (°C) TdTd: Taupunkttemperatur (°C) dd: Windrichtung (36 teilig) ff: Windgeschwindigkeit (Knoten)

122 Jever 5m

	29.3.50 14h					29.3.50 20h					30.3.50 02h					30.3.50 08h				
Druck (mb)	1012.0 mb					1012.2 mb					1012.0 mb					1014.2 mb				
Bodendruck	1012.0 "					1012 "					1011 "					1013 "				
0°-Niveau	480 m					700 m					500 m					700 m				
PP	hh	TT	TdTd	dd	ff	hh	TT	TdTd	dd	ff	hh	TT	TdTd	dd	ff	hh	TT	TdTd	dd	ff
Boden mm		8	1	32	08		6	5	29	05		5	3	34	07		5	1	30	03
1000	10.6	7	1	·	·	10.0	5	4	·	·	9.6	4	1	·	·	11.4	3	·	·	·
950	53	4	-2	31	12	52	2	1	27	12	51	0	-2	33	15	53	1	-3	26	08
900	96	0	-5	32	13	95	-2	-2	33	09	94	-3	-4	34	11	96	-3	-7	02	09
850	142	-4	-7	34	15	140	-6	-6	35	10	139	-4	-7	33	10	141	-3	-9	03	12
800	189	-7	-11	34	15	188	-7	-9	34	10	187	-7	-10	32	09	189	-6	-12	03	14
700	242	-13	-17	34	18	241	-13	-18	34	12	240	-12	-17	34	14	243	-9	-17	03	20
600	409	-19	-24	31	15	406	-21	-26	36	18	407	-18	-25	36	19	411	-16	-25	02	27
500	592	-29	-35	28	20	589	-31	-35	03	24	587	-28	-36	02	24	596	-26	-34	02	33
400	698	-40	-46	27	22	699	-41	·	03	34	698	-39	-46	02	41	704	-37	·	03	67
300	890	-50	·	27	27	884	-53	·	02	30	888	-56	·	02	33	898	-49	·	03	85
200	1153	-54	·	30	27	1142	-57	·	33	24	1146	-57	·	36	30	1156	-59	·	02	88
100	1597	·	·	·	·	1578	·	·	·	·	1579	-62	·	33	28	1591	-57	·	34	30
Markante Punkte (Druck in ganzen mb)	836	-6	-8	·	·	842	-3	-3	·	·	833	-4	-6	·	·	658	-2	-7	·	·
	380	-46	·	27	22	844	-3	-4	·	·	843	-4	-7	·	·	774	-9	-17	·	·
	250	-32	·	28	23	758	-9	-13	34	11	650	-16	-27	35	16	686	-9	-17	·	·
	770	-58	·	27	28	304	-63	·	·	·	450	-32	-39	02	30	242	-59	·	·	·
	750	-56	·	27	34	254	-56	·	·	·	308	-55	·	·	·	227	-58	·	·	·
	730	-56	·	27	33	250	-56	·	·	·	279	-57	·	·	·	150	-58	·	·	·
	710	-57	·	30	33	237	-55	·	·	·	250	-56	·	01	32	128	-60	·	·	·
						275	-57	·	·	·	192	-59	·	·	·	110	-58	·	·	·
						191	-57	·	·	·	170	-60	·	35	30					
						150	-59	·	33	37	138	-60	·	·	·					
						118	-59	·	·	·	125	-58	·	·	·					
											110	-61	·	33	27					
											90	-61	·	·	·					
Tropopause (m)	8900 m					10000 m					8700 m					10000 m				
Relative Topographie	300/500	348 Dm				346 Dm					348 Dm					353 Dm				
	500/700	250 Dm				248 Dm					250 Dm					253 Dm				
	700/1000	282 Dm				281 Dm					281 Dm					287 Dm				
	500/1000	532 Dm				529 Dm					531 Dm					534 Dm				

419 Iserlohn 256m

	29.3.50 14h					29.3.50 20h					30.3.50 02h					30.3.50 08h				
Druck (mb)	1014.2 mb					1013.5 mb					1013.2 mb					1015 mb				
Bodendruck	983 "					982 "					981 "					983 "				
0°-Niveau	750 m					400 m					700 m					400 m				
PP	hh	TT	TdTd	dd	ff	hh	TT	TdTd	dd	ff	hh	TT	TdTd	dd	ff	hh	TT	TdTd	dd	ff
Boden mm		4	-1	34	05		4	1	32	02		3	2	00	00		3	3	02	05
1000	12.4	·	·	·	·	10.8	·	·	·	·	10.7	·	·	·	·	13.8	·	·	·	·
950	63	2	-1	34	09	52	2	-1	34	08	52	1	-1	33	08	56	2	1	02	09
900	96	-2	-3	34	11	96	-1	-4	37	10	98	-2	-4	34	07	970	-2	-2	02	13
850	141	-6	-6	33	13	141	-5	-8	36	15	141	-5	-8	36	10	142	-5	-5	03	13
800	189	-9	-9	32	09	188	-9	-12	03	17	188	-8	-11	36	13	189	-8	-9	36	10
700	293	-17	-18	29	14	292	-13	-17	36	10	291	-13	-17	36	13	293	-12	-17	03	18
600	410	-25	-24	27	24	407	-27	-26	29	10	407	-19	-28	02	15	409	-19	-26	03	28
500	594	-34	-36	26	33	594	-34	-36	02	29	590	-30	-36	29	18	594	-27	-36	02	15
400	702	-38	-44	26	48	696	-39	-46	25	50	699	-37	-44	02	16	700	-38	-46	04	36
300	896	-51	·	25	53	888	-52	·	26	40	898	-47	·	01	44	893	-52	·	02	34
200	1158	-57	·	29	34	1147	-56	·	30	18	1158	-52	·	33	17	1152	-56	·	01	35
100	1593	-59	·	30	32	1583	-62	·	32	31	1602	-57	·	32	31	1592	-57	·	33	25
Markante Punkte (Druck in ganzen mb)	848	-7	-7	·	·	908	0	-3	·	·	770	-8	-12	·	·	805	-8	-8	·	·
	815	-4	-6	·	·	781	-7	-11	·	·	755	-9	-10	·	·	778	-8	-11	·	·
	791	-4	-11	·	·	750	-9	-11	01	13	750	-9	-14	36	16	750	-9	-13	03	12
	663	-14	-21	·	·	740	-9	-14	·	·	745	-8	-14	·	·	683	-12	-17	·	·
	647	-14	-21	·	·	550	-24	-31	18	17	620	-19	-28	·	·	650	-19	-21	03	19
	470	-29	-36	·	·	485	-32	-38	·	·	470	-29	-36	·	·	309	-52	·	·	·
	450	-32	-39	26	43	268	-55	·	·	·	320	-46	·	·	·	276	-53	·	·	·
	243	-50	·	·	·	162	-56	·	·	·	256	-49	·	·	·	260	-55	·	·	·
	238	-50	·	·	·	138	-59	·	·	·	250	-51	·	36	19	237	-57	·	·	·
	170	-56	·	30	29	110	-59	·	31	39	162	-52	·	·	·	204	-57	·	·	·
	158	-56	·	·	·	102	-62	·	·	·	150	-53	·	32	22	190	-56	·	·	·
	150	-56	·	30	27	080	-62	·	32	35	110	-56	·	32	32	158	-57	·	·	·
	110	-58	·	30	28	070	-61	·	31	37	106	-57	·	·	·	135	-56	·	·	·
	090	-60	·	30	35	066	-61	·	·	·	70	-57	·	32	39	095	-57	·	·	·
	080	-57	·	31	37															
Tropopause (m)	10000 m					9400 m					10100 m					9700 m				
Relative Topographie	300/500	354 Dm				347 Dm					353 Dm					349 Dm				
	500/700	251 Dm				248 Dm					250 Dm					251 Dm				
	700/1000	282 Dm				281 Dm					280 Dm					280 Dm				
	500/1000	533 Dm				529 Dm					530 Dm					537 Dm				

034 Schleswig-La. 20m

	29.3.50 14h					[illegible] 20h					30.3.50 02h					30.3.50 08h				
Druck (mb)	1011.7 mb					1011.1 mb					1011.0 mb					1012.5 mb				
Bodendruck	1008 "					1004 "					1004 "					1012 "				
0°-Niveau	700 m					700 m					700 m					600 m				
PP	hh	TT	TdTd	dd	ff	hh	TT	TdTd	dd	ff	hh	TT	TdTd	dd	ff	hh	TT	TdTd	dd	ff
Boden mm		6	2	29	10		4	3	27	06		4	2	34	06		4	2	34	05
1000	9.0	5	1	·	·	8.9	5	2	34	15	8.8	3	0	32	16	10.9	4	1	·	·
950	51	1	-1	31	14	50	2	-1	35	14	50	1	0	32	14	52	0	-1	01	08
900	94	-2	-3	31	14	94	-2	-4	34	13	93	-3	-3	33	11	96	-2	-6	02	08
850	139	-4	-6	32	12	139	-6	-8	34	12	138	-6	-13	33	10	141	-4	-13	02	10
800	187	-6	-7	32	12	187	-7	-12	32	13	186	-6	-14	33	10	188	-7	-15	02	10
700	290	-11	-14	34	12	289	-12	-19	33	14	289	-12	-24	33	12	291	-11	-22	01	18
600	407	-18	-24	30	12	405	-21	-28	34	15	406	-18	-26	36	19	408	-16	-24	01	24
500	593	-29	-35	28	18	588	-29	-37	01	22	589	-29	-43	01	27	593	-27	-38	02	31
400	696	-40	-47	28	18	694	-41	·	02	20	695	-47	·	01	34	700	-38	-48	02	31
300	886	-52	·	27	28	883	-52	·	01	30	884	-46	·	34	27	893	-52	·	03	14
200	1146	-56	·	29	33	1141	-57	·	33	25	1140	-57	·	36	33	1147	-59	·	04	33
100	1584	-59	·	31	35	1574	-62	·	32	33	1572	-62	·	33	31	1581	-60	·	34	36
Markante Punkte (Druck in ganzen mb)	933	0	-2	·	·	844	-4	-7	·	·	883	-4	-5	·	·	900	-3	-3	·	·
	468	-32	·	·	·	840	-4	-9	·	·	550	-23	-38	34	25	850	-2	-8	·	·
	250	-48	·	·	·	780	-11	-16	32	14	250	-58	·	36	30	746	-10	-16	·	·
	229	-53	·	·	·	734	-12	-17	·	·	220	-58	·	·	·	753	-4	-17	·	·
	170	-57	·	·	·	550	-24	-32	34	19	170	-59	·	34	34	250	-9	·	·	·
	129	-59	·	·	·	350	-44	·	02	27	150	-61	·	34	31	233	-11	-19	·	·
	110	-58	·	·	·	285	-58	·	·	·	110	-61	·	33	30	175	-37	-46	·	·
	090	-61	·	·	·	250	-57	·	04	23	090	-64	·	33	32	406	-37	-43	·	·
	082	-61	·	·	·	234	-56	·	·	·	070	-64	·	32	36	250	-60	·	·	·
	076	-61	·	·	·	150	-60	·	32	35	060	-65	·	·	·	222	-63	·	·	·
	·	·	·	·	·	130	-60	·	32	31	·	·	·	·	·	206	-59	·	·	·
						090	-64	·	32	39						130	-59	·	·	·
						080	-65	·	·	·						110	-60	·	·	·
						·	·	·	·	·						075	-60	·	·	·
																·	·	·	·	·
Tropopause (m)	6110 m					9900 m					8800 m					10100 m				
Relative Topographie	300/500	347 Dm				346 Dm					345 Dm					351 Dm				
	500/700	250 Dm				249 Dm					250 Dm					251 Dm				
	700/1000	281 Dm				280 Dm					280 Dm					281 Dm				
	500/1000	531 Dm				529 Dm					530 Dm					532 Dm				

338 Hannover-La. 51m

	29.3.50 14h					29.3.50 20h					30.3.50 02h					30.3.50 08h				
Druck (mb)	1012.6 mb					1011.5 mb					1012.0 mb					1013.9 mb				
Bodendruck	1005 "					1005 "					1005 "					1007 "				
0°-Niveau	600 m					400 m					800 m					700 m				
PP	hh	TT	TdTd	dd	ff	hh	TT	TdTd	dd	ff	hh	TT	TdTd	dd	ff	hh	TT	TdTd	dd	ff
Boden mm		8	-1	30	06		3	-1	32	05		1	-1	30	06		4	2	00	00
1000	9.8	6	-2	30	10	9.3	4	1	33	08	9.6	2	2	33	01	11.1	4	2	01	07
950	51	2	-5	34	13	51	3	-1	33	11	51	2	-1	32	08	51	1	-3	01	08
900	95	-2	-8	32	13	94	-1	-5	34	10	95	-1	-4	33	08	96	-2	-6	36	08
850	140	-4	-9	34	09	140	-5	-9	35	08	140	-4	-8	35	07	141	-4	-9	32	09
800	188	-6	-13	31	10	187	-7	-13	36	11	187	-8	-18	36	10	188	-8	-19	36	08
700	291	-11	-18	32	11	290	-13	-19	34	13	290	-13	-16	01	14	291	-12	-16	36	11
600	408	-18	-24	29	15	405	-20	-26	30	12	406	-20	-26	02	12	408	-18	-23	02	15
500	592	-27	-33	26	33	595	-29	-35	28	15	639	-27	-36	03	18	592	-28	-35	03	24
400	699	-40	-44	26	51	695	-39	-46	28	22	694	-39	-46	04	27	699	-39	-46	04	27
300	890	-51	·	24	57	887	-51	·	27	32	886	-51	·	02	13	890	-53	·	04	23
200	1148	-56	·	30	33	1147	-57	·	30	24	1146	-56	·	33	19	1148	·	·	36	29
100	·	·	·	·	·	·	·	·	31	30	1580	-61	·	33	28	·	·	·	33	25
Markante Punkte (Druck in ganzen mb)	865	5	-10	·	·	793	5	1	·	·	893	-3	-3	·	·	912	-8	-11	·	·
	827	-4	-11	·	·	822	-7	-12	·	·	945	3	2	·	·	791	-8	-11	·	·
	731	-11	-18	·	·	780	-7	-14	·	·	746	-10	-12	·	·	750	-12	-13	35	14
	550	-32	-38	27	24	650	-17	-23	31	12	750	-10	-12	35	13	650	-18	-23	02	15
	375	-43	·	·	·	450	-33	-40	23	20	550	-23	-31	03	16	295	-54	·	·	·
	237	-58	·	·	·	350	-44	·	28	27	350	-46	·	04	23	253	-57	·	·	·
	218	-56	·	·	·	170	-58	·	31	24	236	-56	·	·	·	240	-57	·	·	·
	173	-54	·	·	·	150	-59	·	31	29	170	-58	·	33	40	224	-58	·	·	·
	·	·	·	·	·	148	-53	·	·	·	150	-59	·	33	26	203	-56	·	·	·
						·	·	·	·	·	130	-59	·	32	26	·	·	·	·	·
											110	-61	·	32	26					
											080	-63	·	33	30					
											079	·	·	·	·					
											·	·	·	·	·					
Tropopause (m)	10100 m					11500 m					10400 m					9900 m				
Relative Topographie	300/500	348 Dm				348 Dm					348 Dm					348 Dm				
	500/700	251 Dm				249 Dm					249 Dm					250 Dm				
	700/1000	281 Dm				281 Dm					281 Dm					280 Dm				
	500/1000	532 Dm				530 Dm					530 Dm					530 Dm				

Flugzeug

Isobarenflächen (Höhe, Temperatur, Feuchte, Wind)	Zeit																																													
	Druck (mb)																																													
	Bodendruck																																													
	0°-Niveau																																													
	PP	hh	TT	TdTd		hh	TT	TdTd																																						
	Boden mm																																													
	1000																																													
	950																																													
	900																																													
	850																																													
	800																																													
	700																																													
	600																																													
	500																																													
	400																																													
	300																																													
	200																																													
	100																																													
Tropopause (m)		m																																												
Relative Topographie	300/500	Dm																																												
	500/700	Dm																																												
	700/1000	Dm																																												
	500/1000	Dm																																												

Kiertext:

Höhenwinde

dd: Windrichtung (36 teilig) ff: Windgeschwindigkeit (Knoten)

Ort	Wust		Göttingen		Kostyna		Aachen-Brüssel		Rouen		Wiesbaden-Brüssel		Gerhausen-Brüssel																			
Zeit	29.3. 14h		29.3. 14h		29.3. 14h		29.3. 14h		29.3. 18h		29.3. 14h		30.3. 08h																			
Höhe (m)	dd	ff	dd	ff	dd	ff	dd	ff	dd	ff	dd	ff	dd	ff	dd	ff	dd	ff	dd	ff	dd	ff	dd	ff	dd	ff	dd	ff	dd	ff	dd	ff
Boden	29	10	36	10	32	06	36	10	32	04	34	04	34	04																		
300	29	17	36	13	·	·	36	12	·	·	33	12	34	08																		
600	30	11	33	11	34	10	35	10	34	12	33	12	33	13																		
900	31	11	33	10	35	14			36	14	33	12	30	13																		
1200	31	13	02	08	34	20					33	11	30	14																		
1500	33	13	01	12							33	14	30	17																		
1800	32	11	34	14							35	17	30	17																		
2100	33	11	34	16							34	17	30	17																		
2400	31	09	30	17							35	19																				
2700	32	11	27	24																												
3000			29	20																												
3600																																
4200																																
4800																																
5400																																
6000																																
6600																																
7200																																
7800																																
8400																																
9000																																
9900																																
10800																																
12000																																
13500																																
15000																																

LIBRARY
MAR 3 1950
WEATHER BUREAU

Täglicher Wetterbericht

Herausgegeben vom Meteorologischen Amt für Nordwestdeutschland
Zentralamt für die Britische Zone
Hamburg 4, Bernhard-Nochtstr. 76

Jahrgang 75 Nr. 90a — Bezugspreis je Monat 10.- DM einschl. Postzustellgebühr — Freitag den 31. März 1950

gestern 12 Uhr MGZ

Landstationen	Höhe (MN)	iiiTdTd	Nddff	VVwwW	PPPTT	$N_hC_hC_mC_H$	$6o_xopp$	$8N_sC_hh_sh_s$	$8N_sC_hh_sh_s$	
List/Sylt	16	020 o2	5320 5	974o4	1570 5	124o6	6o215	81815	82oo2	
Husum	13	029 o2	5o7o3	82o22	1468	525oo	671o6			
Cuxhaven	2	131 o2	7oooo	82o22	1570 6	755--	6o2o6			
Norderney	13	113 o2	636o6	82o12	1630 7	655--	611o9			
Emden	6	203 o2	632o8	81o32	1590 8	524o2	611o8			See 2
Jever	5	122 o2	732o6	81o22	1530 7	5550 1	6o2o4			
Flensburg	41	033 o2	3o2o2	98o2o	1390 9	315o9	611o5			
Schlaswig-La.	20	034 o2	5o4o4	8oo2o	1520 8	515oo	-o211			
Kiel	8	045 o4	236o9	81o2o	1500 8	215oo	oo2o7			
Lübeck	13	156 oo	736o4	81o12	1420 7	785--	6o21o			
Hamburg-Fu.	14	147 o1	832o5	8oo22	1500 6	555--	6o2o7	8864o	85625	
Lathen	8	204 o1	432o5	82o12	1590 8	425oo	6o2o4			
Bramsche	86	316 53	727o5	82o12	1620 6	584--	641o8			
Bremen	3	224 50	7oooo	8oo22	1590 7	755--	6o2o8	8763o		
Hannover-La.	51	338 51	731o3	82o12	1490 8	756oo	6o2o5			
Lüneburg	28	244 oo	832o3	81o22	1470 6	854--	641o9			
Donnenberg	50	253 51	734o3	99o22	1574 3	754--	6o211			
Braunschweig	82	348 o1	630o4	6oo15	1490 7	655--	6o7o3			
Göttingen	151	444 o2	736o2	81o12	1520 6	5853-	61oo3			
Bocholt	22	406 51	636o8	82o18	1600 7	655--	641o5	8662 7		
Gütersloh	70	320 51	836o6	81o38	1620 7	484--	671o9	8863 7	8481 8	
Salzuflen	96	325 oo	836o6	81o28	1500 7	684--	611o6	8681 7		
Bückeburg	67	330 51	832o3	82o26	1520 7	385--	614o3	8863o	8382 5	
Iserlohn	258	419 oo	8o5o2	5oo25	1620 4	684--	641o5	8681 3		
Essen-Mülheim	120	410 oo	7o2o8	5oo18	1590 6	463--	6o3o6	84oo8	8782 7	
Roetgen	463	503 o2	8221 2	5o264	1643 3	664--	641o6	8862o	8501 3	
Bonn	62	512 o1	834o3	6oo22	1600 8	884--	6o2o4			
Alt-Astenberg *	780	427 51	736o5	75227	2210 1	483--	6o311	8762 7		
Braunlage *	607	452 o3	734o7	81o18	413o3	785--	611o6			
Feuerschiffe		iiiTdTd	Nddff	VVwwW	PPPTT	$N_hC_hC_mC_H$	$1d_sd_sN_w$	3RRt$_R$t$_R$s	6/app	
F-Schiff S 2	o	001 o4	836 14	98o22	210o6	oo4o8	136 33	.	6-31o	
" " Elbe 1	o	005 o1	836o9	98o22	153o6	8o91-	134-o	.	6-313	
" " P11	o	004 o3	636 11	98o22	167o6	577oo	136 31	.	6-317	
" " Fehmarnbelt	o	006 o3	229o7	98o1o	139o5	224--	129-o	.	6-2o8	

gestern 18 Uhr MGZ

iiiTdTd	Nddff	VVwwW	PPPTT	$N_hC_hC_mC_H$	$6o_xopp$	7RRt$_R$t$_R$	$8N_sC_hh_sh_s$	$8N_sC_hh_sh_s$	
020 o2	632 1o	98o31	156o5	161o6	6o2o2	7ooo7	81oo3		See 1
029 o3	532o9	81o31	155o6	244o5	6o4o5	7ooo9			
131 o4	331 11	82o32	168o5	1554 1	6o2o8	7ooo7			
113 o3	434o6	81284	182o5	454o8	6o3o8	7ooo8			
203 o3	234o9	75o1o	176o6	145o2	6o414	7ooo9			
122 o2	334o5	81o12	170o6	115o2	6o41o	7ooo7			
033 o3	330o5	98o38	142o7	oo9o5	6o4o3	7971o			
034 o2	5291o	8oo22	153o6	245o1	6o3o6	7oo11	82628		
045 o1	6o7o3	81o22	151o7	685o2	6o6o2	7ooo9			
156 o1	328o5	81o12	150o8	145o2	6o2o6	7ooo9			
147 o2	427o6	4oo31	158o6	156o2	6o2o5	7ooo8	8164o		
204 o3	132o9	82o22	172o7	146o1	6o215	7oo1o			
316 o1	6oooo	81o22	166o7	5454o	6o3o8	7ooo9			
224 oo	532o4	56o12	166o8	555o2	6o41o	7ooo8	85625		
338 51	735o4	31o22	163o6	757--	6o212	7ooo8			
244 o1	629o2	81o12	158o5	255o5	6o2o8	7970 7			
253 o1	631o4	4oo12	164o6	555o5	6o411	7ooo7			
348 51	436o4	8oo22	163o6	455oo	6o213	7970 8			
444 o3	434o7	81o12	163o6	457oo	6o212	7970 8			
406 o1	634o4	81o22	166o8	656oo	6o4o6	7970 9	86634		
320 oo	536o1	81o22	175o6	555oo	6o211	7970 8	85627		
325 51	5oooo	81o12	166o6	456o1	6o4o7	7970 8			
330 oo	727o2	82o22	172o6	756--	6o2o9	7930 8	87635		
419 51	7oooo	8oo2o	173o5	756--	6o3o7	7ooo6	8764o		
410 52	734o3	5oo22	172o6	757--	6o2o9	7970 7	8765o		
503 53	734o9	81o28	178o3	756--	614 13	7910 4	8764o		
512 oo	734o3	3oo22	174o7	755--	6o411	7ooo8			
427 51	834o4	8oo28	237 51	452--	614 12	7o1o1	8862o	84606	
452 52	234o9	8oo12	429o1	256oo	614o2	7970 4	81694		
iiiTdTd	Nddff	VVwwW	PPPTT	$N_hC_hC_mC_H$	$1d_sd_sN_w$	3RRt$_R$t$_R$s	6/app		
001 o4	831o9	98o22	212o6	oo97-	131 32	3oooo	6-2o9		
005 o4	823o9	98o34	165o4	2663-	134-1	3oo53	6-3o6		
004 o3	436 12	98o22	177o5	177o5	136 31	3oo51	6-4o2		
006 o4	326o7	98o3o	137o5	1243 5	176 2o	3oo62	6-8o3		

heute 0 Uhr MGZ

Landstationen	Höhe (MN)	iiiTdTd	Nddff	VVwwW	PPPTT	$N_hC_hC_mC_H$	$6o_xopp$	$8N_sC_hh_sh_s$	$8N_sC_hh_sh_s$	
List/Sylt	16	020 o4	829 12	97o32	151o6	oo977	679o8			See 1
Husum	13	029								
Cuxhaven	2	131 o2	427o9	81o14	173o4	414oo	6o7o3			
Norderney	13	113 o2	727o9	81o32	179o6	756--	619o7			
Emden	6	203								
Jever	5	122 51	325o2	5oo34	178oo	oo9o2	619o1			
Flensburg	41	033 o3	83o1o	97 5oo	14oo4	854--	6o8o9			
Schlaswig-La.	20	034 o1	725 1o	64o22	157o2	745--	6o7o3			
Kiel	8	045 o2	125o5	81o1o	156o3	oo9o1	6o7o4			
Lübeck	13	156 o2	o2612	5oo2o	157o3	oo9oo	6o2oo			
Hamburg-Fu.	14	147 o3	825o6	24o22	169o3	862--	619o1	88oo3		
Lathen	8	204 52	1oooo	o4466	187 52	oo9o1	6o261			
Bramsche	86	316 o2	5o2o9	81o32	198o3	655oo	6o2o3			
Bremen	3	224 o2	829o5	o4466	183o3	851--	611o5	88oo2		
Hannover-La.	51	338 51	225o2	75o22	17oo2	oo941	619o4			
Lüneburg	28	244 oo	227o3	81o3o	168o1	oo9o1	6o3oo			
Donnenberg	50	253 54	129o7	4oo32	168o3	oo9o1	6o3oo			
Braunschweig	82	348 51	1oooo	2oo2o	177o1	oo97o	6o2o4			
Göttingen	151	444 53	1oooo	3oo3o	188 52	oo93o	64ooo			
Bocholt	22	406 o1	o32o3	97o2o	189o1	oo9oo	641o6			
Gütersloh	70	320 51	ooooo	56o21	185 21	oo9oo	641o1			
Salzuflen	96	325 51	2oooo	97o22	175o2	oo9o2	641o2			
Bückeburg	67	330 51	ooooo	8oo12	183o3	oo9oo	671o2			
Iserlohn	258	419 52	32o o1	3oo22	195o1	254o6	6o2o3			
Essen-Mülheim	120	410 o1	o34o5	5oo22	193o3	oo9oo	671 1o			
Roetgen	463	503 oo	832o1	4oo22	198o2	856--	693o8			
Bonn	62	512 oo	7oooo	15o22	134o3	757--	6o3o4			
Alt-Astenberg *	780	427 54	329o2	98o12	252 51	oo94o	641o3			
Braunlage *	607	452 53	129o2	97o2o	443 52	oo948	611o3			
Feuerschiffe		iiiTdTd	Nddff	VVwwW	PPPTT	$N_hC_hC_mC_H$	$1d_sd_sN_w$	3RRt$_R$t$_R$s	6/app	
F-Schiff S 2	o	001 o5	832o7	98o22	2o4o7	886--	132 32	.	6-7o8	
" " Elbe 1	o	005 o3	827o9	98o21	158o6	327 39	127--	.	6-3oo	
" " P11	o	004 o5	827 11	97 5o2	174o6	8o82-	127 31	.	6-9o8	
" " Fehmarnbelt	o	006 o3	128 15	98o2o	138o5	oo9o6	128 2o	.	6-8o1	

heute 6 Uhr MGZ

iiiTdTd	Nddff	VVwwW	PPPTT	$N_hC_hC_mC_H$	$6o_xopp$	7RRt$_R$t$_R$s	$8N_sC_hh_sh_s$	$8N_sC_hh_sh_s$	
020 o5	827 13	97o25	132o6	4557-	6o5o6	7970 4			See 1
029 o5	829 16	76215	139o6	7532-	616o4	7920 3			
131 o5	626 1o	81o26	159o6	35548	615o6	7970 4			
113 o5	627o8	81o26	167o6	655--	614oo	7970 4			See 3
203 o4	825 12	5o6o2	171o5	5547-	614oo	7970 2			
122 o4	623o6	4oo12	162o4	454o2	6o6o8	7oo51			
033 o5	826 13	97 2o5	124o6	4727-	615o4	7950 3			
034 o6	727 11	24o6	141o6	773--	616o2	7950 1	8760 8		
045 o4	827o9	3o616	143o6	873--	616o8	7960 2			
156 o2	823 14	3o224	151o3	863--	6o5o2	7ooo1			
147 o2	823o7	13o26	159o3	863--	6o7o1	7970 1	8800 9		
204 o1	727o2	75o14	177o2	755--	617o4	7oo53			
316 51	727o4	o3454	19o51	753--	6o1o4	7oo52			
224 o1	725o8	8oo24	172o2	6547-	6o8o4	7ooo1			
338 oo	93oo2	o2454	176o1	9-o--	611o8	7975 1			
244 oo	723o3	o6284	164oo	763--	6o4o2	7oo52			
253 51	829o6	o5284	166 51	862--	612oo	7oo51			
348 51	829o8	o7 1oo	177o1	862--	632o5	7oo51			
444 52	314o2	81o12	187 51	2563o	632o4	7oo27			
406 oo	72oo2	1oo2o	189oo	754--	632oo	7oo52	8761 7		
320 o1	8oooo	24o21	188o1	864--	6o4o1	7oo53	88o12		
325 o1	8oooo	5o284	181o2	863--	6o2o6	7o 51	88oo8		
330 o2	9oooo	o7474	189o2	9-o--	6o4o5	7oooo			
419 51	8oooo	o81o2	197oo	862--	6o2o4	7oo51	88oo4		
410 o2	734o2	12162	191o2	664--	6o4o1	7ooo1	88o1o		
503 o1	934o4	o4472	197o1	9-o--	6o3oo	7oooo			
512 o2	834o2	o61o2	199o3	863--	6o4o4	7ooo1			
427 52	931o4	-547o	25o52	9-o--	634o1	7oo52			
452 53	12oo7	7o6 1o	439 52	154oo	634oo	7oo53			
iiiTdTd	Nddff	VVwwW	PPPTT	$N_hC_hC_mC_H$	$1d_sd_sN_w$	3RRt$_R$t$_R$s	6/app		
001 o6	o2514	98o22	17oo7	886--	125 32	3920 1	6-818		
005 o5	727o9	98o25	152o6	3452o	127 21	3915o	6-81o		
004 o5	827 13	97 6o5	158o7	857--	127 31	3955o	6-8o8		
006 o4	825 18	97o22	123o5	oo92-	125 21	3oooo	6-6o9		

Deutsche Schiffsmeldungen (Schlüssel: YQ$L_oL_oL_o$ $L_oL_oL_oGG$ Nddff VVwwW PPPTT $N_hC_hC_mC_H$)

Nordenham	53585	o5 2oo	233 18	98o11	149o4		Midlum	53581	oo5o7	827o9	965 48	189o7		Busse	5o61o	o1317	827 18	97o32	o92o9		
Pust	53685	128oo	629o9	97oo7	o3oo2		Nordstern	53563	o37o7	834o9	97o22	181o5		Bubbers	53569	o5917	429 13	98o21	152o6		
Wiesbaden	5o598	o633oo	731 18	97o32	21oo9		Oldenburg	537o2	172o7	834o9	97o28	957oo		Boeckler	5o588	o3617	827 24	97o35	14oo7		
Surf	5o638	164oo	929 3o	971 81	1o3--		Humboldt	53688	127o7	735o5	98o22	oooo1		Nordenham	53615	o4317	827o5	98o36	o79o5		
Stralsburg	53693	152oo	131 18	97o28	992o2		Mannheim	5364o	o7oo7	827 18	966 38	o5oo6		Sachsen	5o724	13748	7o613	98o22	983 54	6553	
Gröschel	53679	134oo	836 15	968 46	627o1		Berlin	53688	137o7	627o9	972 78	oo1o1		Fritzjor	53598	o4118	825 13	965 85	1o6o8		
Meersburg	5o634	215oo	818 12	97o28	126o7		Kämpf	53692	148o6	835o7	97o58	99861		Olbers	5o469	o9518	161 24	98o2o	148 15		
Homann	5o627	151oo	825 3o	98oo2	152o9		Flohr	53563	o5411	833o9	39o21	---o8		Oldenburg	537o2	17217	633o5	98o22	963o3		
Gilchsarf	537oo	17oo1	432 18	97o85	971o2		Regensburg	53564	o3311	732o9	99o21	183o7		Homann	5o615	o9618	827 3o	98o22	o531o		
S$_h$hulte	5o474	o83oo	7o524	98o11	22o13		Meersburg	5o634	215 11	824 24	966 36	o2465		Fids	5o632	19623	82oo9	982 58	943o8		
Sachsen	5o723	131o6	916o9	93717	98o5	9	Busse	5o618	o3o11	827 24	97o32	1o9o8		Pust	53675	11123	514o9	98o22	952o3		
Busse	5o624	o45o6	827 15	98o32	128o7		Hugo Homann	5o619	115 12	824o3	97o22	o811o		Regensburg	535 52	o5422	827o7	99o62	168o7		
Flohr	53574	o53o5	536 18	99o32	161o5		Böckler	5o584	o2311	73o18	988 31	185o8		Böckler	5o595	o5323	729 24	97o35	o8oo6		
Olbers	5o397	o9566	834o9	97 1oo	135 17		Mannheim	53635	o5612	822 14	968 36	o4966		Busse	5o605	oo123	825 18	97o22	o5667		
Fritzjor	53598	o4oo6	831o9	97o32	152o6		Janssen	5366o	o8o11	827o9	97o32	97oo5		Olbers	5o413	o9523	oo424	98o2o	186 13		

*Lufttemperatur auf Stationshöhe reduziert

Alle Zeitangaben in mittlerer Greenwicher Zeit (MGZ)

Höhenwetterlage von heute früh



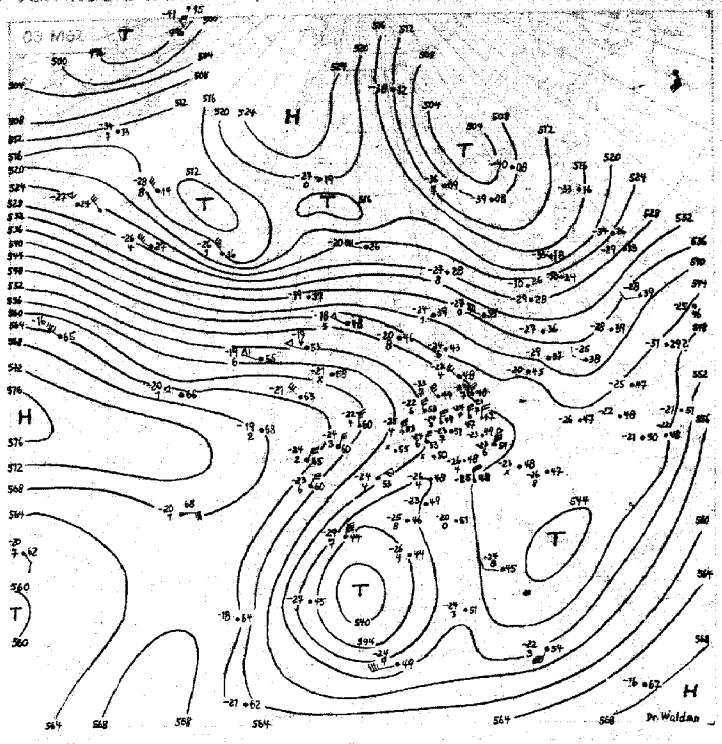

Relative Topografie
21.-27.3.

534

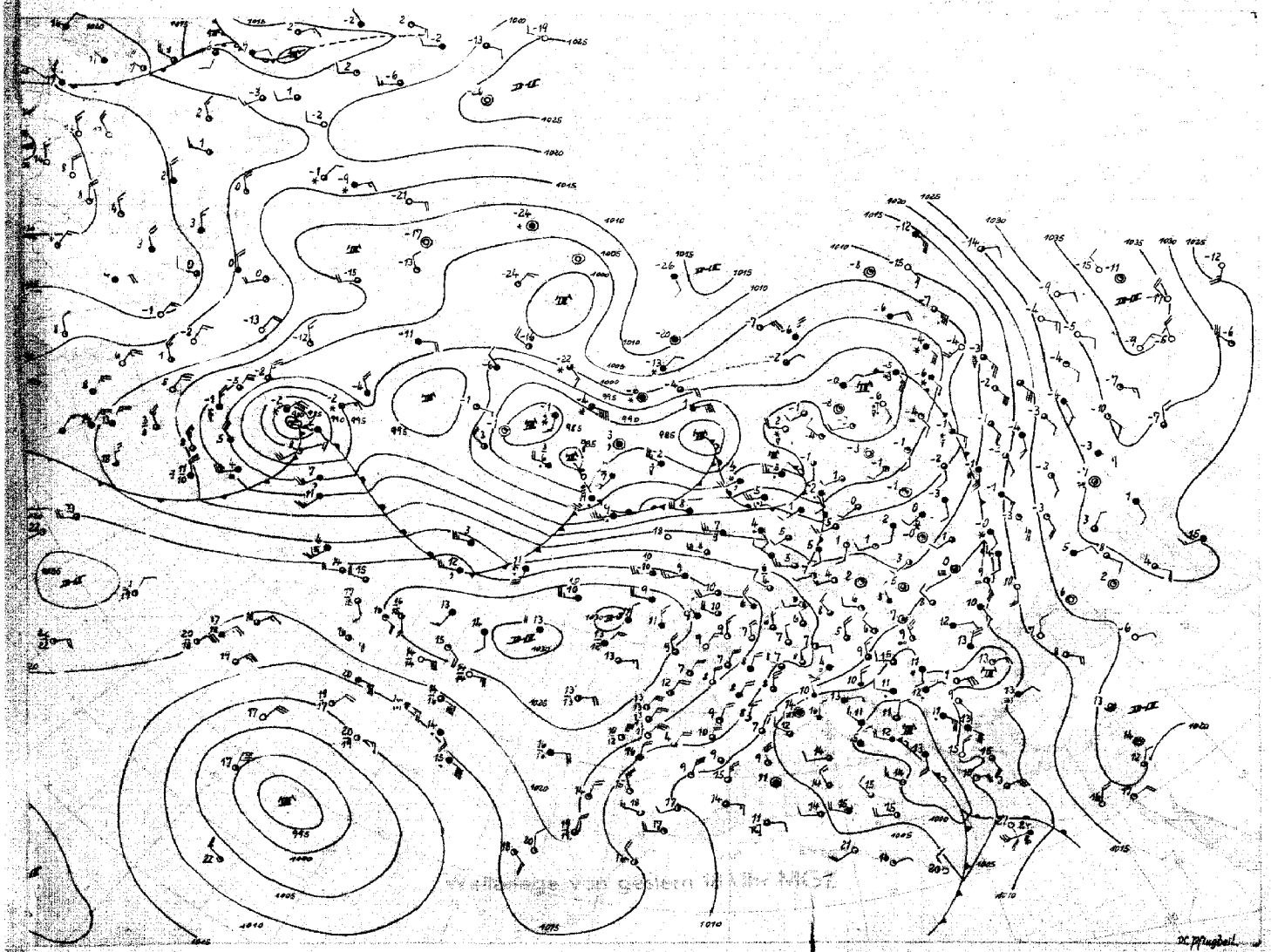

Wetterlage von gestern 14 Uhr MGZ

Dr. Mugdan

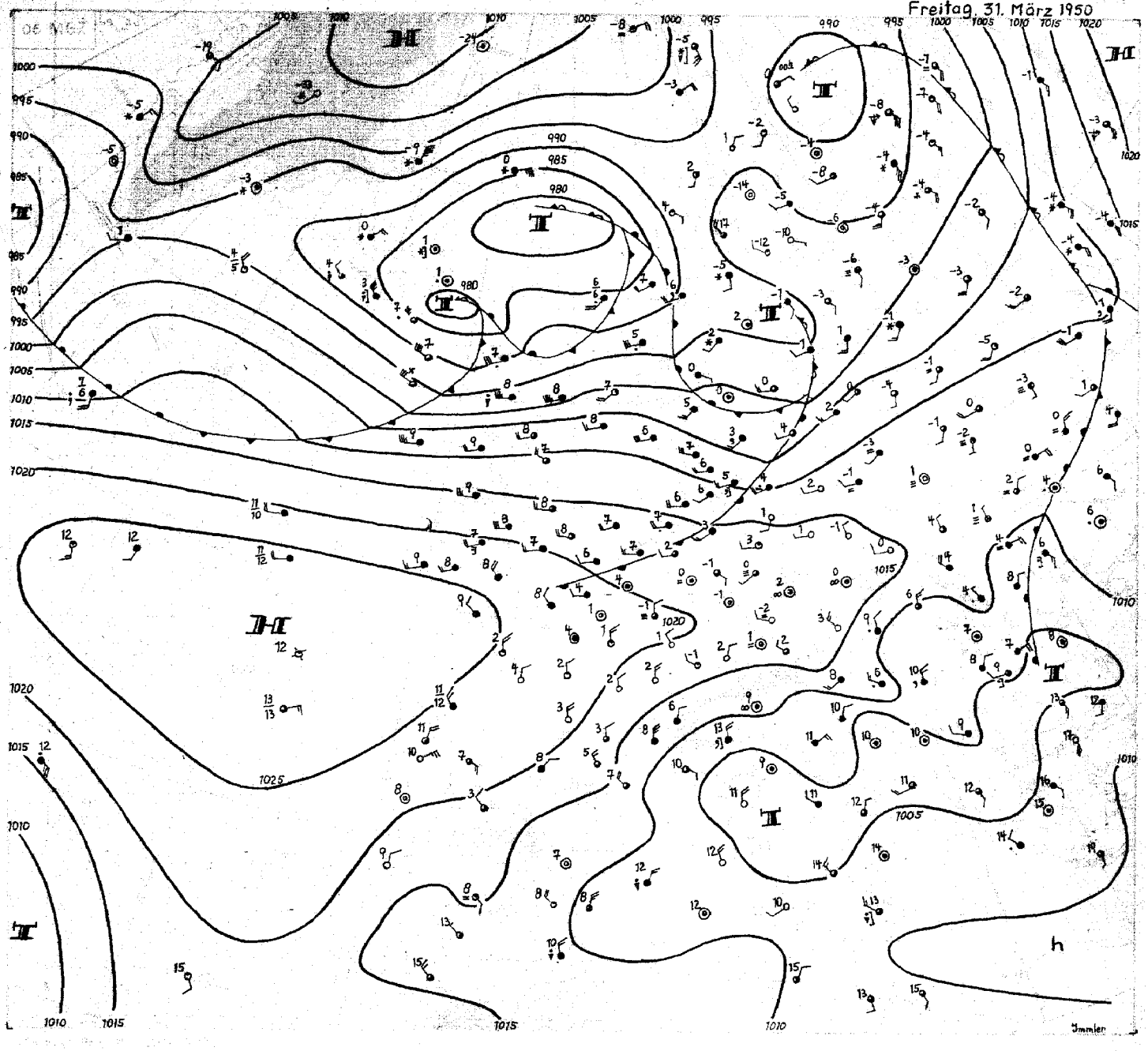

Freitag 31. März 50

Der Druckfall über dem Nordmeer hat angehalten und sich nach Osten und Südosten ausgeweitet. Die Tiefdruckrinne, gestern von Südgrönland bis zum Seegebiet südöstlich Jan Mayen reichend, hat sich mit ihren drei Kernen in den Bereich Island-Skandinavien verlagert. Die einleitende Warmfront passiert heute früh Nordwestdeutschland. Der Hochdruckeinfluß ist noch ziemlich groß, die Wetterwirksamkeit der Front daher nur gering. Die Warmluft, die jetzt nach Mitteleuropa eindringt, erweist sich als etwas instabil geschichtet, so daß heute früh noch vielfach Quellwolken und leichte Schauer auftraten.

Die Höhenkarte zeigt, daß nun eine fast zügige Südwest- bis Westdrift von der Ostküste Nordamerikas bis nach Westeuropa reicht: der gestern noch über dem Nordmeer liegende Höhenhochkeil wurde abgebaut. - Bei Neufundland ist ein neues kräftiges Tiefdruckgebiet angelangt, das zunächst nordostwärts wandert. Vorerst tritt der stärkste Druckfall in der Davisstraße auf. Es ist aber anzunehmen, daß zumindest nach der Okklusion ein Teiltief der Westdrift folgt und über die Dänemarkstraße zum Nordmeer zieht. Die Pause zwischen dem jetzt über dem Nordmeer liegenden Tiefdrucksystem und der neuen Zyklone dürfte aber lang genug sein, um der jetzt westlich der Hebriden liegenden Kaltfront Gelegenheit zu geben, vorübergehend bis nach Nordwestdeutschland vorzudringen. Damit steht zunächst veränderliches Wetter bevor.

Immler

Nr. 904

Freie Atmosphäre
Temperatur, Feuchte, Wind

Freitag den 31. März 1950

hh: Höhe in Dm PP: Druck (Zehnar-mb) TT: Lufttemperatur (°C) TdTd: Taupunkttemperatur (°C) dd: Windrichtung (36teilig) ff: Windgeschwindigkeit (Knoten)

122 Jever 5m

Isobarenflächen – Höhe, Temperatur, Feuchte, Wind

PP	30.3.50 14h hh	TT	TdTd	dd	ff	30.3.50 20h hh	TT	TdTd	dd	ff	31.3.50 02h hh	TT	TdTd	dd	ff	31.3.50 08h hh	TT	TdTd	dd	ff
Zeit	30.3.50 14h					30.3.50 20h					31.3.50 02h					31.3.50 08h				
Druck (NN)	1019.0 mb					1017.8 mb					1017.4 mb					1016.3 mb				
Bodendruck	1015 "					1017 "					1017 "					1019 "				
O'Grenze	800-1000 + 1300 m					1100 m					100 + 1200 m					1000 m				
Boden mm		6	2	35	07		4	2	32	06		-1	-2	25	02		7	7	23	09
1000	113.0	7	1	·	·	143	3	2	·	·	13.6	1	-1	·	·	13.3	6	5	·	·
950	55	3	-2	34	10	59	3	2	32	11	55	3	2	30	17	56	3	1	28	13
900	98	0	-5	36	09	99	1	-6	33	09	99	0	-2	30	18	99	0	-3	30	10
850	144	-1	-8	36	11	145	-3	-11	34	12	144	-2	-3	29	14	144	-3	-6	32	09
800	192	-4	-14	36	13	193	-3	-12	35	14	193	-2	-6	30	13	192	-1	-10	30	16
700	297	-8	-19	01	20	298	-7	-16	36	25	298	-6	-14	33	20	298	-6	-12	30	20
600	415	-15	-26	02	27	[illegible]	-13	-23	01	35	417	-14	-22	34	21	417	-12	-24	31	15
500	561	-24	-34	01	24	553	-23	-32	01	29	553	-22	-31	35	24	554	-21	-32	32	25
400	740	-35	-44	02	43	742	-35	-43	02	35	743	-36	-43	34	26	736	-33	-43	02	32
300	905	-49	·	02	56	907	-50	·	01	38	907	-51	·	01	33	912	-48	·	03	46
200	·	·	·	·	·	1149	-55	·	01	38	1162	-64	·	01	40	1148	-67	·	04	45
100						1590	-60	·	26	24	1593	-61	·	34	26	1600	-57	·	34	33

Markante Punkte – Druck in ganzen mb

PP	hh	TT	TdTd	dd	ff	hh	TT	TdTd	dd	ff	hh	TT	TdTd	dd	ff	hh	TT	TdTd	dd	ff
	914	0	-4	·	·	930	3	1	·	·	980	5	3	·	·	934	-4	-6	·	·
	884	1	-6	·	·	224	-64	·	·	·	861	-2	-4	·	·	741	-1	-11	·	·
	777	-4	-16	·	·	214	-64	·	·	·	845	-1	-3	·	·	700	-2	-13	30	20
	234	-60	·	·	·	130	-59	·	35	34	750	-2	-8	32	15	650	-8	-21	31	17
	·	·	·	·	·	044	-61	·	·	·	550	-18	-26	35	21	550	-16	-23	32	20
											264	-58	·	·	·	250	-57	·	03	51
											144	-64	·	·	·	212	-66	·	·	·
											170	-60	·	04	30	195	-67	·	·	·
											130	-60	·	01	30	150	-54	·	01	33
											110	-61	·	35	29	110	-57	·	35	35
											·	·	·	·	·	090	-57	·	·	·

	30.3.50 14h	30.3.50 20h	31.3.50 02h	31.3.50 08h
Tropopause (m)	— m	10900 m	11600 m	11700 m
Relative Topographie 300/500	3.54 Dm	3.54 Dm	3.54 Dm	3.58 Dm
Relative Topographie 500/700	2.54 Dm	2.55 Dm	2.55 Dm	2.57 Dm
Relative Topographie 700/1000	2.84 Dm	2.83 Dm	2.84 Dm	2.84 Dm
Relative Topographie 500/1000	5.38 Dm	5.38 Dm	5.39 Dm	5.41 Dm

419 Iserlohn 258m

Isobarenflächen – Höhe, Temperatur, Feuchte, Wind

PP	30.3.50 14h hh	TT	TdTd	dd	ff	30.3.50 20h hh	TT	TdTd	dd	ff	31.3.50 02h hh	TT	TdTd	dd	ff	31.3.50 08h hh	TT	TdTd	dd	ff
Zeit	30.3.50 14h					30.3.50 20h					31.3.50 02h					31.3.50 08h				
Druck (NN)	1016.3 mb					1018.8 mb					1018.4 mb					1019.9 mb				
Bodendruck	985 "					987 "					987 "					987 "				
O'Grenze	900 m					800 m					300 + 1200 m					600 m				
Boden		6	-1	36	02		3	-1	20	02		-1	-1	00	00		2	1	27	02
1000	13.2	·	·	·	·	16.1	·	·	·	·	15.2	·	·	·	·	15.8	·	·	·	·
950	55	3	-2	35	05	57	3	-3	21	02	57	4	3	28	06	47	0	·	28	06
900	98	-1	-4	35	06	100	-2	-7	27	04	100	3	2	32	06	100	-3	·	30	08
850	143	-5	-5	35	06	145	-6	-9	01	08	146	-2	-6	34	07	146	-2	·	32	09
800	191	-6	-8	02	07	192	-5	-13	02	18	194	-4	-11	36	09	194	-2	·	34	10
700	294	-9	-11	02	11	296	-9	-22	03	14	299	-7	-16	02	18	299	-6	·	34	10
600	412	-16	-24	03	18	414	-16	-28	03	24	417	-16	-24	03	25	419	-13	·	36	13
500	547	-25	-34	04	27	549	-25	-37	04	24	553	-24	-32	02	27	555	-22	·	01	22
400	705	-36	-45	05	48	708	-37	-48	03	29	712	-37	-45	02	25	715	-36	·	01	19
300	899	-57	·	04	67	901	-52	·	04	46	904	-53	·	02	26	910	-49	·	04	36
200	1157	-57	·	03	34	1165	-63	·	03	45	1150	-65	·	02	33	1168	-58	·	04	42
100	1598	·	·	·	·	1583	-63	·	10	34	1586	-62	·	·	·	1604	·	·	·	·

Markante Punkte – Druck in ganzen mb

PP	hh	TT	TdTd	dd	ff	hh	TT	TdTd	dd	ff	hh	TT	TdTd	dd	ff	hh	TT	TdTd	dd	ff
	824	-7	-7	·	·	865	4	-2	·	·	838	6	5	·	·	816	-2	·	·	·
	794	-5	-8	·	·	832	-7	-11	·	·	815	-4	-11	·	·	806	-1	·	·	·
	255	-57	·	·	·	815	-5	-14	·	·	776	-4	-19	·	·	845	-3	·	·	·
	204	-58	·	·	·	778	-7	-17	·	·	750	-4	-13	04	12	828	-2	·	·	·
	170	-55	·	36	24	768	-6	-18	·	·	582	-16	-24	·	·	750	-2	·	36	11
	152	-55	·	·	·	758	-6	-17	·	·	450	-31	-39	02	26	650	-9	·	36	11
	150	-56	·	34	21	709	-9	-22	·	·	350	-44	·	02	25	470	-16	·	·	·
	143	-57	·	·	·	589	-16	-28	·	·	260	-60	·	·	·	450	-28	·	01	28
	101	-57	·	35	30	265	-58	·	·	·	222	-65	·	·	·	265	-56	·	·	·
	·	·	·	·	·	232	-62	·	·	·	190	-62	·	·	·	250	-56	·	04	41
						118	-61	·	·	·	150	-60	·	02	37	230	-56	·	·	·
						110	-63	·	10	34	137	-62	·	·	·					
						078	-64	·	·	·	102	-62	·	·	·					
						·	·	·	·	·	·	·	·	·	·					

	30.3.50 14h	30.3.50 20h	31.3.50 02h	31.3.50 08h
Tropopause (m)	10100 m	10700 m	10900 m	10800 m
Relative Topographie 300/500	3.52 Dm	3.51 Dm	3.51 Dm	3.55 Dm
Relative Topographie 500/700	2.53 Dm	2.53 Dm	2.54 Dm	2.56 Dm
Relative Topographie 700/1000	2.81 Dm	2.81 Dm	2.84 Dm	2.83 Dm
Relative Topographie 500/1000	5.34 Dm	5.34 Dm	5.38 Dm	5.39 Dm

034 Schleswig-La. 20m

Isobarenflächen – Höhe, Temperatur, Feuchte, Wind

PP	30.3.50 14h hh	TT	TdTd	dd	ff	30.3.50 20h hh	TT	TdTd	dd	ff	31.3.50 02h hh	TT	TdTd	dd	ff	31.3.50 08h hh	TT	TdTd	dd	ff
Zeit	30.3.50 14h					30.3.50 20h					31.3.50 02h					31.3.50 08h				
Druck (NN)	1014.7 mb					1016.0 mb					1017.7 mb					1013.7 mb				
Bodendruck	1012 "					1014 "					1012 "					1011 "				
O'Grenze	400 m					900 m					800 m					800 m				
Boden		4	3	36	02		3	3	29	08		4	3	25	12		5	5	27	26
1000	11.9	2	2	31	05	12.8	1	1	30	26	13.8	3	3	28	22	11.0	5	5	27	26
950	54	4	-2	32	06	54	3	-6	30	23	53	1	1	29	23	53	2	1	28	28
900	97	3	-4	33	08	98	1	-9	28	17	97	-1	-1	29	24	96	-1	-2	28	26
850	143	-4	-9	35	11	143	-4	-12	29	16	142	-3	-4	30	25	141	-3	-6	29	24
800	190	-8	-13	36	13	191	-8	-14	32	17	190	-2	-10	31	23	189	-2	-16	30	27
700	294	-9	-20	36	22	295	-6	-14	35	25	295	-7	-19	33	21	295	-6	-20	30	25
600	412	-16	-26	01	28	418	-15	-28	36	32	414	-16	-27	33	22	413	-14	-28	30	27
500	547	-25	-34	01	34	549	-23	-32	36	31	549	-23	-27	34	25	549	-22	-33	34	30
400	705	-36	-46	01	38	708	-35	-43	01	31	709	-37	-44	34	27	710	-32	-42	36	32
300	899	-49	·	02	56	903	-50	·	36	35	903	-51	·	36	29					
200	1154	-62	·	01	64	1158	-65	·	36	41	1158	-66	·	01	44					
100	1586	-61	·	35	28	1584	-62	·	·	·	1586	-62	·	·	·					

Markante Punkte – Druck in ganzen mb

PP	hh	TT	TdTd	dd	ff	hh	TT	TdTd	dd	ff	hh	TT	TdTd	dd	ff	hh	TT	TdTd	dd	ff
	790	-9	-14	·	·	881	2	-1	·	·	842	-3	-4	·	·	785	3	3		
	765	-7	-18	·	·	872	3	-3	·	·	826	-2	-9	·	·	778	4	2		
	750	-7	-18	36	16	872	-3	-11	·	·	773	-2	-13	·	·	777	-2	-4		
	320	-9	-20	·	·	846	-5	-15	·	·	650	-11	-23	35	20	683	-5	-6		
	590	-9	-20	·	·	550	-5	-13	34	18	550	-14	-32	33	23	613	-5	-14		
	225	-47	·	·	·	755	-6	-14	·	·	317	-47	·	·	·	767	-2	-16		
	236	-52	·	·	·	563	-20	-28	·	·	229	-62	·	·	·	679	-7	-14		
	212	-53	·	·	·	524	-22	-31	·	·	214	-69	·	·	·	450	-11	-23	30	26
	170	-59	·	36	32	170	-62	·	34	27	186	-62	·	·	·	550	-19	-31	31	27
	150	-61	·	35	30						170	-62	·	34	35	532	-20	-32		
	090	-61	·	34	33						150	-61	·	36	32	460	-24	-36		
	080	-62	·	·	·						110	-61	·	34	33					
											96	-62	·	·	·					

	30.3.50 14h	30.3.50 20h	31.3.50 02h	31.3.50 08h
Tropopause (m)	11200 m	11400 m	11600 m	· m
Relative Topographie 300/500	3.52 Dm	3.55 Dm	3.53 Dm	- Dm
Relative Topographie 500/700	2.53 Dm	2.54 Dm	2.54 Dm	2.54 Dm
Relative Topographie 700/1000	2.82 Dm	2.82 Dm	2.84 Dm	2.84 Dm
Relative Topographie 500/1000	5.35 Dm	5.36 Dm	5.38 Dm	5.38 Dm

338 Hannover-La. 51m

Isobarenflächen – Höhe, Temperatur, Feuchte, Wind

PP	30.3.50 14h hh	TT	TdTd	dd	ff	30.3.50 20h hh	TT	TdTd	dd	ff	31.3.50 02h hh	TT	TdTd	dd	ff	31.3.50 08h hh	TT	TdTd	dd	ff
Zeit	30.3.50 14h					30.3.50 20h					31.3.50 02h					31.3.50 08h				
Druck (NN)	1014.9 mb					1017.0 mb					1016.8 mb					1017.7 mb				
Bodendruck	1008 "					1010 "					1010 "					1011 "				
O'Grenze	900 m					700 m					Boden + 700 m					600 m				
Boden		4	-1	36	04		3	-1	00	00		0	-2	29	02		2	2	27	10
1000	12.2	8	-1	33	05	13.6	4	1	00	00	13.3	1	-2	29	08	14.2	2	1	27	12
950	54	4	-4	32	07	55	2	-1	33	08	55	1	-3	29	11	55	0	-1	30	12
900	98	-1	-7	32	08	98	-2	-5	33	10	98	-9	-7	32	10	99	-2	-3	32	11
850	144	-6	-11	33	09	144	-4	-7	34	13	143	-3	-12	33	11	144	-3	-7	31	14
800	190	-6	-14	35	09	191	-6	-14	36	15	191	-4	-13	36	14	192	-1	-8	32	17
700	294	-9	-21	01	13	295	-9	-16	02	19	296	-8	-18	01	18	293	-7	-16	33	18
600	412	-16	-28	02	18	413	-15	-23	02	23	414	-16	-26	02	26	417	-13	-26	35	15
500	546	-26	-36	03	24	548	-26	-33	02	22	549	-24	-32	01	27	553	-23	-36	36	19
400	704	-38	-50	04	40	707	-37	-43	02	31	708	-36	-44	01	19	712	-36	-47	02	25
300	895	-53	·	04	51	900	-52	·	03	40	904	-52	·	01	33	908	-49	·	05	57
200	1149	-59	·	02	32	1153	-63	·	02	32	1154	-64	·	02	36	1163	-63	·	04	45
100	1585	·	·	·	·	1582	-63	·	36	30	1585	-63	·	35	29	1593	-59	·	36	18

Markante Punkte – Druck in ganzen mb

PP	hh	TT	TdTd	dd	ff	hh	TT	TdTd	dd	ff	hh	TT	TdTd	dd	ff	hh	TT	TdTd	dd	ff
	845	-5	-14	·	·	890	5	2			890	2	-1	·	·	862	-3	-7		
	777	-6	-16	·	·	863	-4	·			848	2	-1	·	·	784	-1	-9		
	719	-5	-19	·	·	844	-4	-7			834	-2	-11	·	·	750	-3	-12	32	16
	656	-13	-25	01	15	747	-5	-12			786	-4	-18	·	·	650	-9	-22	34	17
	619	-14	-24	·	·	615	-15	-23			750	-6	-14	36	15	350	-11	-32	05	47
	276	-58	·	·	·	464	-28	-35			724	-6	-16	·	·	250	-58	·	05	65
	237	-62	·	·	·	308	-50	·			550	-19	-29	02	27	214	-64	·		
	194	-59	·	·	·	234	-63	·			450	-29	-38	01	22	206	-63	·		
	170	-59	·	01	24	157	-58	·			216	-64	·	·	·	170	-62	·	03	26
	150	-60	·	36	27	130	-63	·	34	44	170	-61	·	01	25	130	-60	·	01	24
	119	-59	·	·	·						150	-61	·	01	25	110	-59	·	36	27
											145	-60	·	·	·					
											119	-63	·	·	·					
											095	-62	·	36	31					

	30.3.50 14h	30.3.50 20h	31.3.50 02h	31.3.50 08h
Tropopause (m)	10400 m	10600 m	11100 m	11200 m
Relative Topographie 300/500	3.49 Dm	3.52 Dm	3.52 Dm	3.55 Dm
Relative Topographie 500/700	2.52 Dm	2.53 Dm	2.53 Dm	2.56 Dm
Relative Topographie 700/1000	2.82 Dm	2.82 Dm	2.83 Dm	2.83 Dm
Relative Topographie 500/1000	5.34 Dm	5.35 Dm	5.36 Dm	5.39 Dm

Flugzeug

343 Celle 39m

Isobarenflächen – Höhe, Temperatur, Feuchte, Wind

PP	hh	TT	TdTd	hh	TT	TdTd
Zeit	31.3.50 08h					
Druck (NN)	1017.8 mb					
Bodendruck	1013 "					
O'Grenze	800 m					
Boden in m		2				
1000	14.3	1				
950	54	2				
900	99	-1				
850	145	-1				
800	193	-2				
750	244	-3				
700	298	-6				
650	356	-9				
600	417	-14				
550	483	-18				
500	553	-23				
450	629	-29				
400	713	-36				
350	805	-45				
300	909	-48				
Tropopause (m)	· m			· m		
Relative Topographie 300/500	3.55 Dm			Dm		
Relative Topographie 500/700	2.55 Dm			Dm		
Relative Topographie 700/1000	2.84 Dm			Dm		
Relative Topographie 500/1000	5.39 Dm			Dm		

Klartext:

Höhenwinde

dd: Windrichtung (36teilig) ff: Windgeschwindigkeit (Knoten)

Ort	Göttingen		Quakenbrück Druck		Quakenbrück Ende																													
Zeit	30.3. 15h		30.3. 24h		30.3. 16h																													
Höhe (m)	dd	ff	dd	ff	dd	ff	dd	ff	dd	ff	dd	ff	dd	ff	dd	ff	dd	ff	dd	ff	dd	ff	dd	ff	dd	ff	dd	ff	dd	ff	dd	ff	dd	ff
Boden	15	00	00	00	34	04																												
300	35	10	29	03	36	06																												
600	34	16	33	06	36	07																												
900	34	12	33	09	35	08																												
1200	34	08	34	11	35	12																												
1500	34	05	01	13	35	12																												
1800	00	00	03	11																														
2100	35	06	03	09																														
2400			03	10																														
2700																																		
3000																																		
3600																																		
4200																																		
4800																																		
5400																																		
6000																																		
6600																																		
7200																																		
7800																																		
8400																																		
9000																																		
9900																																		
10800																																		
12000																																		
13500																																		
15000																																		